



АДМИНИСТРАЦИЯ ГОРОДА КОСТРОМЫ

ПОСТАНОВЛЕНИЕ

28 октября 2020 года

№ 2049

О подготовке документации по планировке территории, ограниченной улицами Сусанина Ивана, Свердлова, 8 Марта, Войкова

Рассмотрев обращение Кузнецовой Татьяны Владимировны, в целях обеспечения устойчивого развития территорий города Костромы, в соответствии со статьями 41, 41.1, 41.2, 42, 43, 45, 46 Градостроительного кодекса Российской Федерации, Правилами подготовки и утверждения проекта планировки территории в отношении территорий исторических поселений федерального значения, утвержденных постановлением Правительства Российской Федерации от 27 июля 2017 года № 887, Правилами землепользования и застройки города Костромы, утвержденными решением Думы города Костромы от 16 декабря 2010 года № 62, руководствуясь статьями 42, 44, частью 1 статьи 57 Устава города Костромы,

ПОСТАНОВЛЯЮ:

1. Подготовить документацию по планировке территории, ограниченной улицами Сусанина Ивана, Свердлова, 8 Марта, Войкова, согласно прилагаемому ситуационному плану, в виде проекта планировки территории с проектом межевания территории в составе проекта планировки территории (далее – документация по планировке территории).
2. Утвердить прилагаемые:
 - 2.1. задание на разработку проекта планировки территории;
 - 2.2. задание на выполнение инженерных изысканий.
3. Установить срок подготовки документации по планировке территории в течение двух месяцев со дня принятия настоящего постановления.
4. Установить, что предложения физических и юридических лиц о порядке, сроках подготовки и содержании документации по планировке территории принимаются в Управлении архитектуры и градостроительства Администрации города Костромы в течение двух недель со дня публикации настоящего постановления по адресу: Российская Федерация, Костромская область, городской округ город Кострома, город Кострома, площадь Конституции, дом 2, кабинет 406, телефон (4942) 42 70 72.
5. Учесть, что финансирование работ по подготовке документации по планировке территории осуществляется за счет средств Кузнецовой Татьяны Владимировны.

6. Настоящее постановление подлежит официальному опубликованию в течение трех дней со дня его подписания и размещению на официальном сайте Администрации города Костромы в информационно-телекоммуникационной сети «Интернет».

Исполняющий обязанности
главы Администрации города Костромы



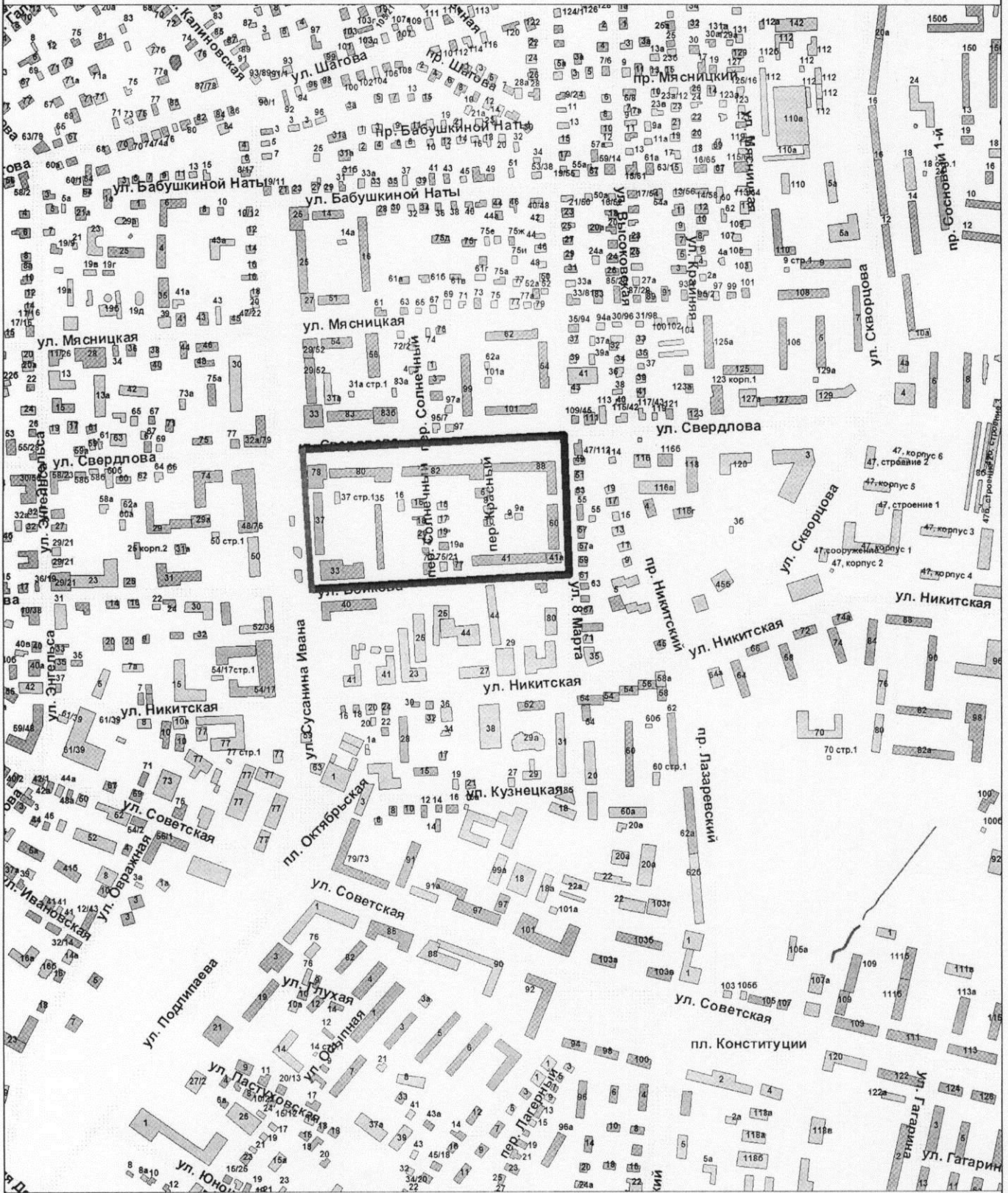
О. В. Болоховец

Ситуационный план территории,

Приложение ___ к постановлению
 Администрации города Кострома
 от 23.10.20 № 2049



ограниченной улицами Сусанина Ивана, Свердлова, 8 Марта, Войкова



Управление архитектуры и градостроительства

	Ф.И.О.	Подпись	Дата
Начальник отдела	Сахарова Н. А.		
Исполнил	Беднякова Ю.Ю.		
			Масштаб: 1:8000

постановлением Администрации города Костромы

от «28» *сентября* 20*20* года № *2049*

ЗАДАНИЕ

на выполнение инженерных изысканий

№ п/п	Наименование разделов	Содержание
1.	Сведения об объекте инженерных изысканий ¹	Территория, ограниченная улицами Сусанина Ивана, Свердлова, 8 Марта, Войкова
2.	Основные требования к результатам инженерных изысканий	<p>Результат инженерных изысканий оформляются в виде технического отчета о выполнении инженерных изысканий, состоящего из текстовой и графической частей, а также приложений к нему в текстовой, графической, цифровой и иных формах.</p> <p>Материалы и результаты инженерных изысканий представляются в Управление архитектуры и градостроительства Администрации города Костромы для размещения в информационных системах на бумажных и электронных носителях в составе и в порядке, предусмотренном постановлением Правительства Российской Федерации от 22 апреля 2017 года № 485</p>
3.	Границы территорий проведения инженерных изысканий	Территория, ограниченная земельными участками с кадастровыми номерами: 44:27:040620:57, 44:27:040620:832, 44:27:040620:1486, 44:27:040620:1493
4.	Виды инженерных изысканий ²	<ul style="list-style-type: none"> – инженерно-геодезические изыскания не требуются, в связи с изученностью территории, информация занесена в ИСОГД; – инженерно-экологические изыскания не требуются, в связи с отсутствием факторов ухудшающих состояние окружающей среды и в связи с отсутствием распространяющихся санитарно-защитных зон на территории проекта планировки; – инженерно-гидрометеорологические изыскания не требуются, так как на территории отсутствуют водные объекты; – инженерно-геологические.
5.	Описание объекта планируемого размещения капитального строительства	<p>Многоквартирные жилые дома с предельной этажностью – 12 этажей.</p> <p>Объект дошкольного образования с предельной этажностью – 3 этажа.</p>

Индивидуальный предприниматель
Кузнецова Татьяна Владимировна

Татьяна Владимировна Кузнецова
(подпись) _____ (расшифровка)

КУЗНЕЦОВА
Татьяна
Владимировна
ИНН 440100682191
г. Кострома

304440111900287

28 июля 2020 года

**ЗАДАНИЕ НА РАЗРАБОТКУ ПРОЕКТА ПЛАНИРОВКИ ТЕРРИТОРИИ, ограниченной улицами
 Сусанина Ивана, Свердлова, 8 Марта, Войкова**

N п/п	Наименование разделов	Содержание
1	Вид документации по планировке территории	Проект планировки территории
2	Состав проекта планировки территории ¹	<p>I. Проект планировки территории:</p> <p>1. Основная часть проекта планировки территории:</p> <p>Раздел 1 «Чертежи планировки территории»;</p> <p>Раздел 2 «Положение о характеристиках планируемого развития территории», содержащий, в том числе сведения об объектах культурного наследия расположенных в пределах территории, в отношении которой разрабатывается проект планировки;</p> <p>Раздел 3 «Положение об очередности планируемого развития территории».</p> <p>2. Материалы по обоснованию проекта планировки территории:</p> <p>Раздел 4 «Материалы по обоснованию проекта планировки территории. Графическая часть», включающий:</p> <ul style="list-style-type: none"> - карту (фрагмент карты) планировочной структуры территорий городского округа с отображением границ элементов планировочной структуры; - схему организации движения транспорта (включая транспорт общего пользования) и пешеходов, отражающую местоположение объектов транспортной инфраструктуры и учитывающую существующие и прогнозные потребности в транспортном обеспечении на территории; - схему организации улично-дорожной сети; - схему границ территорий объектов культурного наследия; - схему границ зон с особыми условиями использования территории; - схему, отображающую местоположение существующих объектов капитального строительства, в том числе линейных объектов, объектов, подлежащих сносу, объектов незавершенного строительства, а также проходы к водным объектам общего пользования и их береговым полосам; - варианты планировочных и (или) объемно-пространственных решений застройки территории в соответствии с проектом планировки территории (в отношении элементов планировочной структуры, расположенных в жилых или общественно-деловых зонах); - схему вертикальной планировки территории, инженерной подготовки и инженерной защиты территории²; - сведения об объектах культурного наследия расположенных в пределах территории, в отношении которой разрабатывается проект планировки; - карту границ зон с особыми условиями использования территории с обозначением на ней территории, в отношении которой разрабатывается проект планировки; - схему расположения памятников истории и культуры и зон их охраны города Костромы с обозначением на ней территории, в отношении которой разрабатывается проект планировки; - иные материалы для обоснования положений по планировке территории;

Раздел 5 «Материалы по обоснованию проекта планировки территории. Пояснительная записка», включающий:

- обоснование определения границ зон планируемого размещения объектов капитального строительства;
- обоснование соответствия планируемых параметров, местоположения и назначения объектов регионального значения, объектов местного значения нормативам градостроительного проектирования и требованиям градостроительных регламентов, а также применительно к территории, в границах которой предусматривается осуществление деятельности по комплексному и устойчивому развитию территории, установленным правилами землепользования и застройки расчетным показателям минимально допустимого уровня обеспеченности территории объектами коммунальной, транспортной, социальной инфраструктур и расчетным показателям максимально допустимого уровня территориальной доступности таких объектов для населения;
- перечень мероприятий по охране окружающей среды;
- обоснование очередности планируемого развития территории;
- сведения об объектах культурного наследия расположенных в пределах территории, в отношении которой разрабатывается проект планировки;
- иные материалы для обоснования положений по планировке территории;

Раздел 6 «Результаты инженерных изысканий»³;

Раздел 7 «Перечень мероприятий по защите территории от чрезвычайных ситуаций природного и техногенного характера, в том числе по обеспечению пожарной безопасности и по гражданской обороне»

Раздел 8 «Перечень мероприятий по охране окружающей среды».

II. Проект межевания территории в составе проекта планировки территории:

1. Основная часть проекта межевания территории:


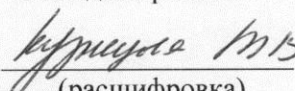
Раздел 1 «Текстовая часть проекта межевания территории» включает в себя:

- перечень и сведения о площади образуемых земельных участков, в том числе возможные способы их образования;
- перечень и сведения о площади образуемых земельных участков, которые будут отнесены к территориям общего пользования или имуществу общего пользования, в том числе в отношении которых предполагаются резервирование и (или) изъятие для государственных или муниципальных нужд;
- вид разрешенного использования образуемых земельных участков в соответствии с проектом планировки территории⁴;
- целевое назначение лесов, вид (виды) разрешенного использования лесного участка, количественные и качественные характеристики лесного участка, сведения о нахождении лесного участка в границах особо защитных участков лесов (в случае, если подготовка проекта межевания территории осуществляется в целях определения местоположения границ образуемых и (или) изменяемых лесных участков);
- сведения о границах территории, в отношении которой утвержден проект межевания, содержащие перечень координат

		<p>характерных точек этих границ в системе координат, используемой для ведения Единого государственного реестра недвижимости.</p> <p>Раздел 2 «Чертежи межевания территории»</p> <p>2. Материалы по обоснованию проекта межевания территории:</p> <p>Раздел 3 «Материалы по обоснованию проекта межевания территории. Чертежи»</p> <p>III. Материалы на электронном носителе для направления в филиал ФГБУ «Федеральная кадастровая палата Федеральной службы государственной регистрации, кадастра и картографии» по Костромской области:</p> <p>1. Сведения о номерах и площадях образуемых земельных участков, их координатах в формате mid/mif;</p> <p>2. Сведения о характеристиках образуемых земельных участков (сквозных номерах, площадях и координатах), представленные в формате mid/mif.</p>
3	Заинтересованное лицо	Индивидуальный предприниматель Кузнецова Татьяна Владимировна
4	Источник финансирования работ по подготовке проекта планировки территории	Собственные средства Индивидуального предпринимателя Кузнецовой Татьяны Владимировны
5	Вид и наименование планируемого к размещению объекта капитального строительства и его основные характеристики ⁵	<p>Многоквартирные жилые дома с предельной этажностью – 12 этажей.</p> <p>Объект дошкольного образования с предельной этажностью – 3 этажа.</p>

ЗАИНТЕРЕСОВАННОЕ ЛИЦО:

Индивидуальный предприниматель Кузнецова
Татьяна Владимировна

 
(подпись) (расшифровка)



28 июля 2020 г.