


ОБЪЯВЛЕНИЕ

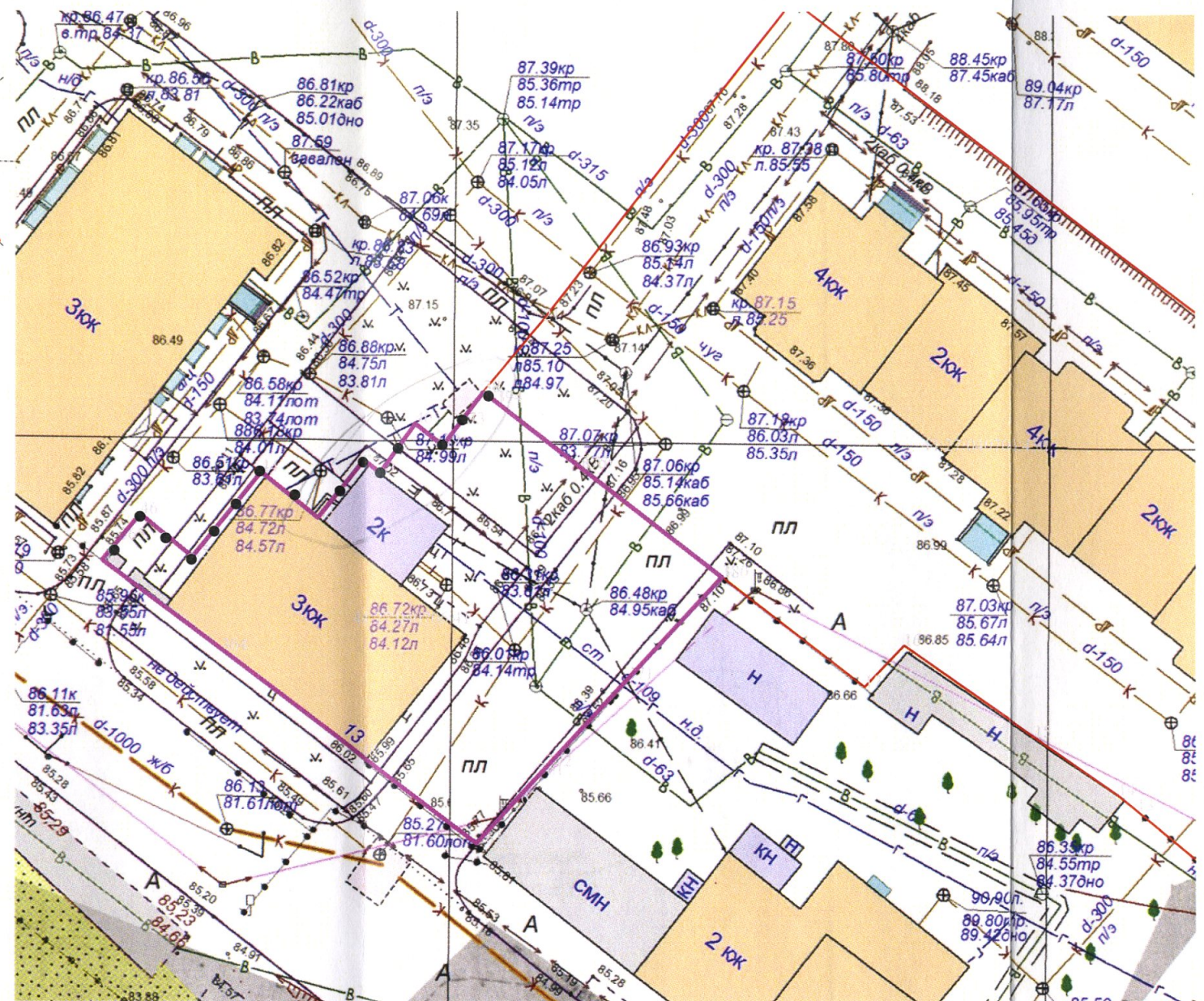
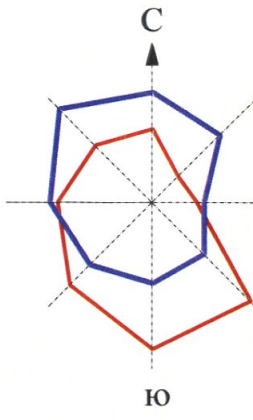
На основании обращения уполномоченного лица, определенного общим собранием собственников многоквартирного дома по адресу: город Кострома, улица Лесная, 13а Шумихина М. А. по вопросу согласования Схемы ограждения земельного участка под многоквартирным домом по адресу: город Кострома, улица Лесная, 13а, во исполнение пункта 3 статьи 4 Порядка согласования Схемы ограждения земельного участка на территории города Костромы, утвержденного решением Думы города Костромы от 4 декабря 2014 года № 233, Администрацией города Костромы проводится изучение мнения заинтересованных лиц по вопросу установки ограждения на земельном участке под многоквартирным домом по адресу: город Кострома, улица Лесная, 13а согласно Схеме ограждения земельного участка.

Предложения и рекомендации по данному вопросу принимаются Управлением архитектуры и градостроительства в письменной форме до 3 сентября 2020 года по адресу: площадь Конституции, 2, кабинеты № 406, 416.

И. о. начальника Управления,
главного архитектора города



Е. С. Янова



Без визора проектирования
 Акционерное общество
 «Газпром газораспределение Кострома»
 Производственно-технический
 отдел
 156005, г. Кострома, ул. Кузнецкая, 9
В.И. Дороскина
 26.06.2020

Условные обозначения

Условные изобр. и обознач.	Наименование
	Граница земельного участка с кадастровым номером 44:27:040706:41
	Существующие здания
	4юк
	Граница смежного земельного участка
	Проектируемое ограждение участка совпадает с границей участка
	Существующие железобетонные ограждения
	Существующие металлические ограждения
	Существующие проезды с асфальтобетонным покрытием
	Существующие газоны

					7-П/19	СОЗУ			
					Проект ограждения земельного участка по адресу: г. Кострома, ул. Лесная, 13а				
Изм.	Кол.уч.	Лист	№ докум.	Подпись	Дата	Стадия	Лист	Листов	
				<i>Дороскина</i>	10.19				П
				<i>Дороскина</i>	10.19				
				<i>Будкина</i>	10.19				
Схема ограждения земельного участка М 1:500							ООО "Авто-Плаза-Люкс"		