



ДУМА ГОРОДА КОСТРОМЫ

РЕШЕНИЕ

30 июля 2020 года

№ 118

О присвоении наименований элементам улично-дорожной сети города Костромы

Рассмотрев обращение главы Администрации города Костромы от 10 июня 2020 года № 24исх-2735/20 "О рассмотрении вопроса присвоения наименования новому элементу улично-дорожной сети города Костромы", материалы, представленные Комиссией по наименованию (переименованию) улиц, бульваров, проспектов, площадей, переулков, проездов и иных общественных мест, расположенных в границах муниципального образования городского округа город Кострома, учитывая решение постоянной депутатской комиссии Думы города Костромы шестого созыва по местному самоуправлению от 21 июля 2020 года № 63, в соответствии с Положением о наименовании (переименовании) элементов планировочной структуры и элементов улично-дорожной сети, расположенных в границах муниципального образования городского округа город Кострома, утвержденным решением Думы города Костромы от 24 декабря 2009 года № 104, руководствуясь статьями 29 и 55 Устава города Костромы, Дума города Костромы

РЕШИЛА:

1. Присвоить улицам города Костромы следующие наименования:
 - 1) улица Весенняя согласно прилагаемой географической привязке к местности (приложение 1);
 - 2) улица Канатная согласно прилагаемой географической привязке к местности (приложение 2);
 - 3) улица Капитанская согласно прилагаемой географической привязке к местности (приложение 3);
 - 4) улица Катерная согласно прилагаемой географической привязке к местности (приложение 4);
 - 5) улица Корабельная согласно прилагаемой географической привязке к местности (приложение 5);
 - 6) улица Лазурная согласно прилагаемой географической привязке к местности (приложение 6);
 - 7) улица Летняя согласно прилагаемой географической привязке к местности (приложение 7);
 - 8) улица Лодочная согласно прилагаемой географической привязке к местности (приложение 8);
 - 9) улица Мачтовая согласно прилагаемой географической привязке к местности (приложение 9);
 - 10) улица Моторная согласно прилагаемой географической привязке к местности (приложение 10);

11) улица Палубная согласно прилагаемой географической привязке к местности (приложение 11);

12) улица Парусная согласно прилагаемой географической привязке к местности (приложение 12);

13) улица Песчаная согласно прилагаемой географической привязке к местности (приложение 13);

14) улица Прибрежная согласно прилагаемой географической привязке к местности (приложение 14);

15) улица Придорожная согласно прилагаемой географической привязке к местности (приложение 15);

16) улица Рыбацкая согласно прилагаемой географической привязке к местности (приложение 16);

17) улица Якорная согласно прилагаемой географической привязке к местности (приложение 17).

2. Присвоить проездам города Костромы следующие наименования:

1) проезд 1-й Корабельный согласно прилагаемой географической привязке к местности (приложение 18);

2) проезд 2-й Корабельный согласно прилагаемой географической привязке к местности (приложение 19);

3) проезд 3-й Корабельный согласно прилагаемой географической привязке к местности (приложение 20);

4) проезд 4-й Корабельный согласно прилагаемой географической привязке к местности (приложение 21);

5) проезд 5-й Корабельный согласно прилагаемой географической привязке к местности (приложение 22);

6) проезд Лазурный согласно прилагаемой географической привязке к местности (приложение 23);

7) проезд Моторный согласно прилагаемой географической привязке к местности (приложение 24);

8) проезд 1-й Рыбацкий согласно прилагаемой географической привязке к местности (приложение 25);

9) проезд 2-й Рыбацкий согласно прилагаемой географической привязке к местности (приложение 26);

10) проезд 3-й Рыбацкий согласно прилагаемой географической привязке к местности (приложение 27);

11) проезд 4-й Рыбацкий согласно прилагаемой географической привязке к местности (приложение 28);

12) проезд 5-й Рыбацкий согласно прилагаемой географической привязке к местности (приложение 29).

3. Присвоить переулкам города Костромы следующие наименования:

1) переулок 1-й Камышовый согласно прилагаемой географической привязке к местности (приложение 30);

2) переулок 2-й Камышовый согласно прилагаемой географической привязке к местности (приложение 31);

3) переулок 3-й Камышовый согласно прилагаемой географической привязке к местности (приложение 32).

4. Присвоить бульвару города Костромы наименование бульвар Юных моряков согласно прилагаемой географической привязке к местности (приложение 33).

5. Настоящее решение вступает в силу со дня его официального опубликования.

Глава города Костромы

Ю. В. Журин

КОПИЯ
ВЕРНА



*Приложение 1
к решению Думы города Костромы
от 30 июля 2020 года № 118*

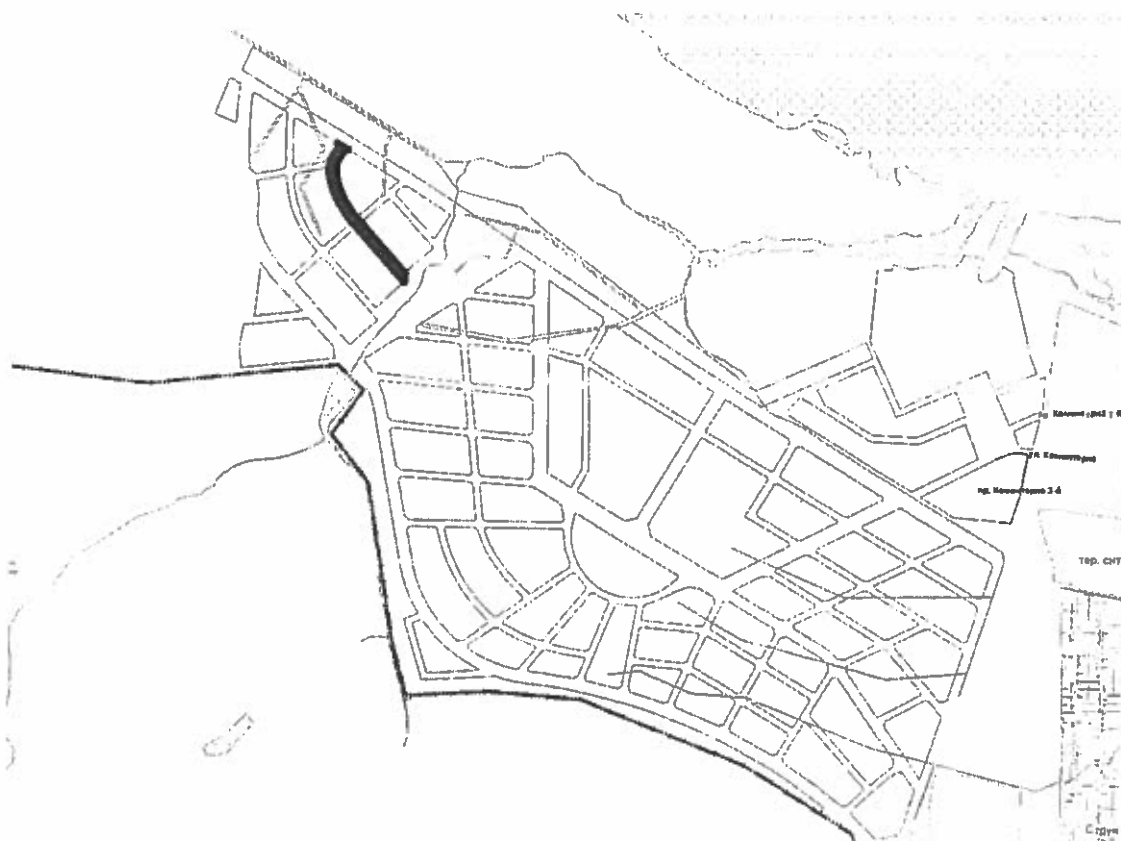
**Географическая привязка к местности
улицы Весенней**



█ - улица Весенняя

Приложение 2
к решению Думы города Костромы
от 30 июля 2020 года, № 118

Географическая привязка к местности
улицы Канатной



улица Канатная - улица Канатная

Приложение 3
к решению Думы города Костромы
от 30 июля 2020 года № 118

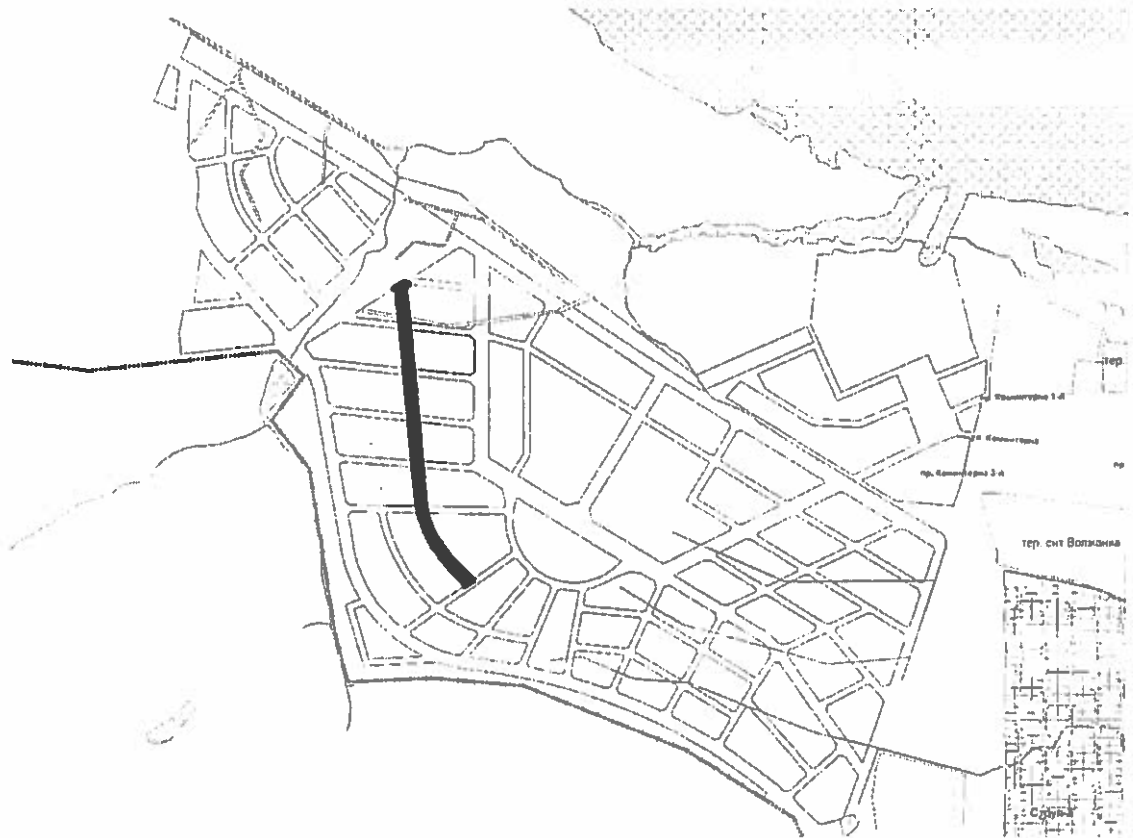
**Географическая привязка к местности
улицы Капитанской**



█ - улица Капитанская

Приложение 4
к решению Думы города Костромы
от 30 июля 2020 года № 118

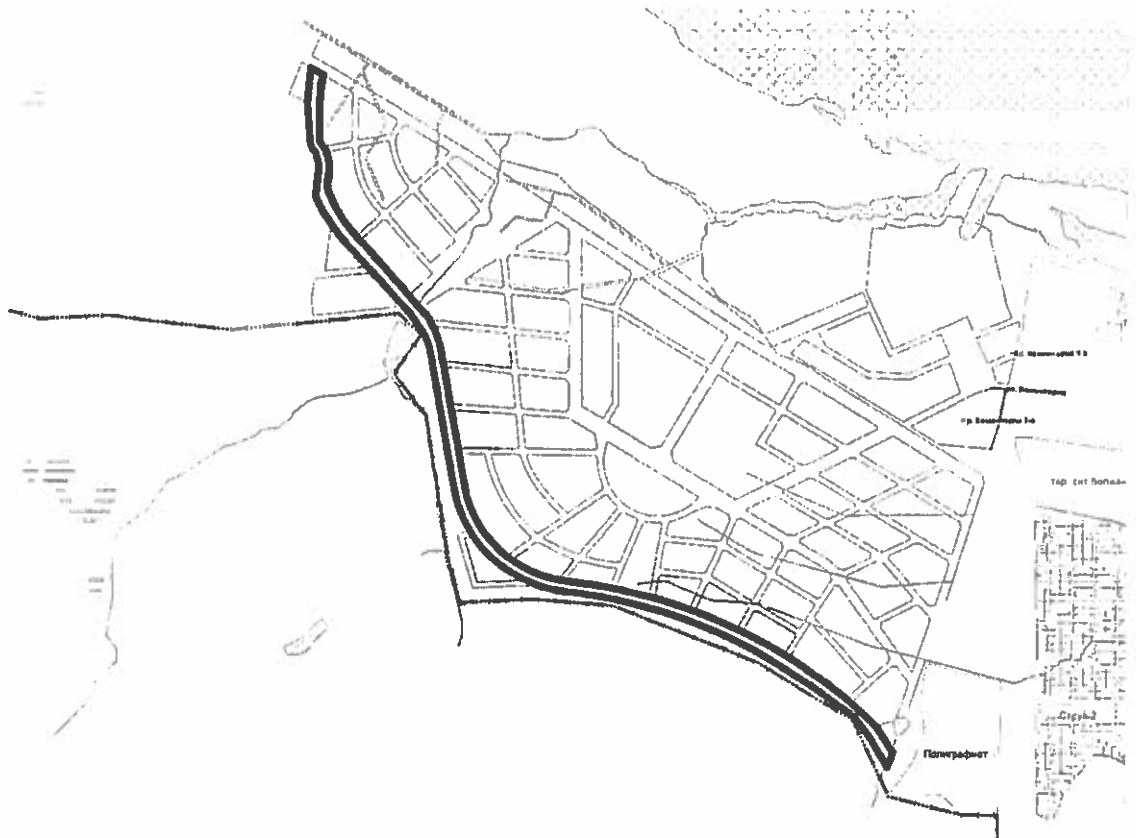
Географическая привязка к местности
улицы Катерной



■ - улица Катерная

Приложение 5
к решению Думы города Костромы
от 30 июля 2020 года № 118

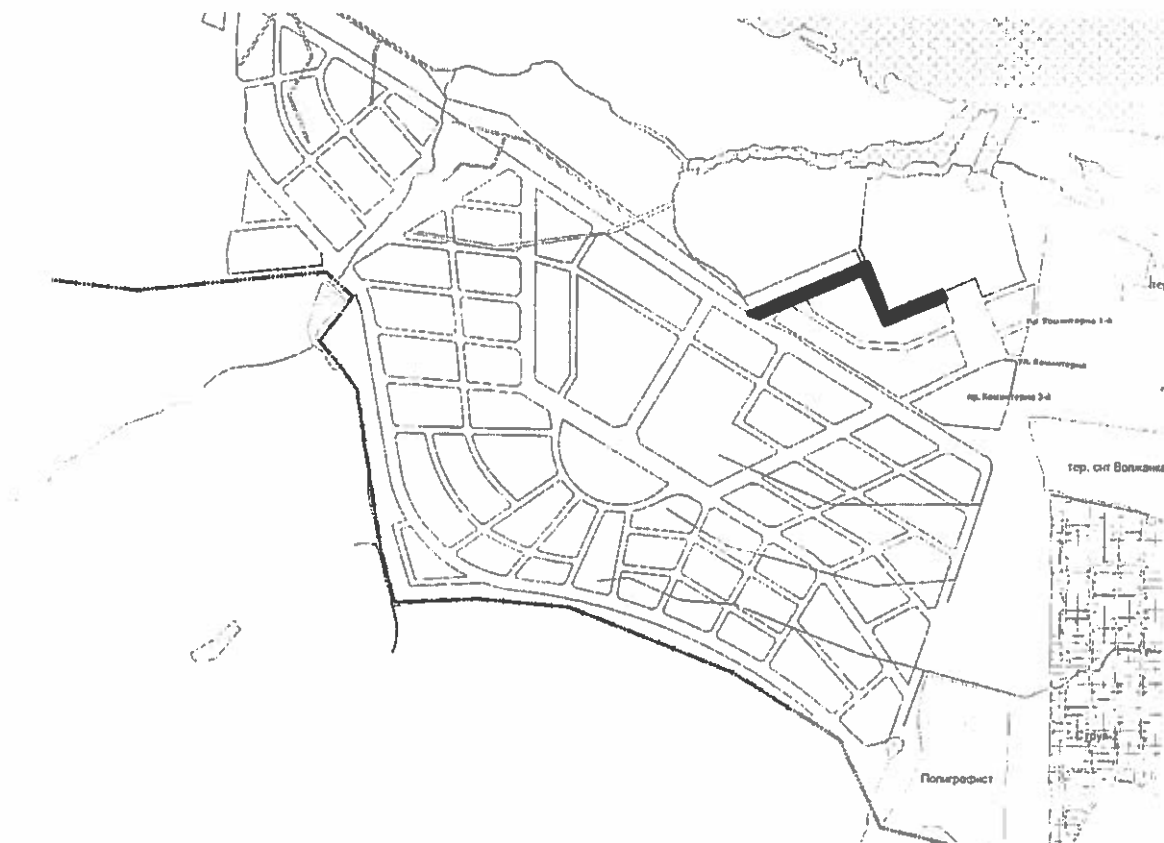
Географическая привязка к местности
улицы Корабельной



 - улица Корабельная

Приложение 6
к решению Думы города Костромы
от 30 июля 2020 года № 118

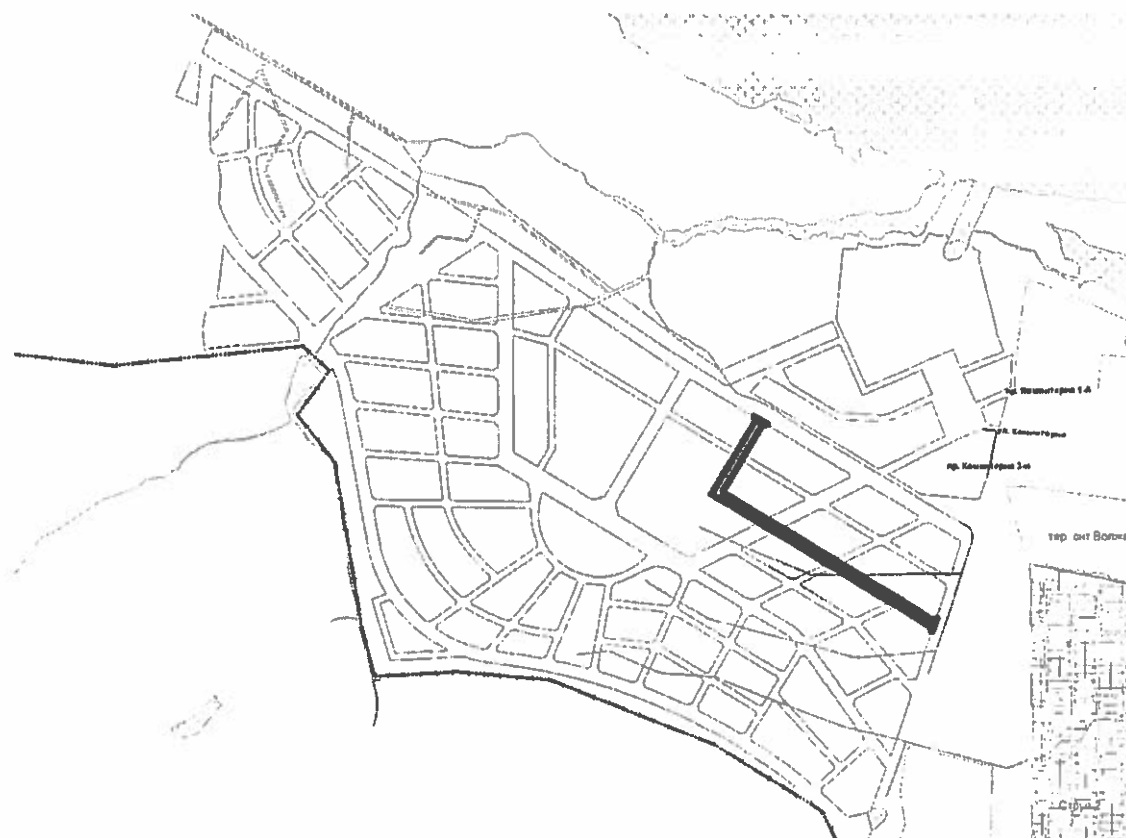
**Географическая привязка к местности
улицы Лазурной**



■ - улица Лазурная

Приложение 7
к решению Думы города Костромы
от 30 июля 2020 года № 118

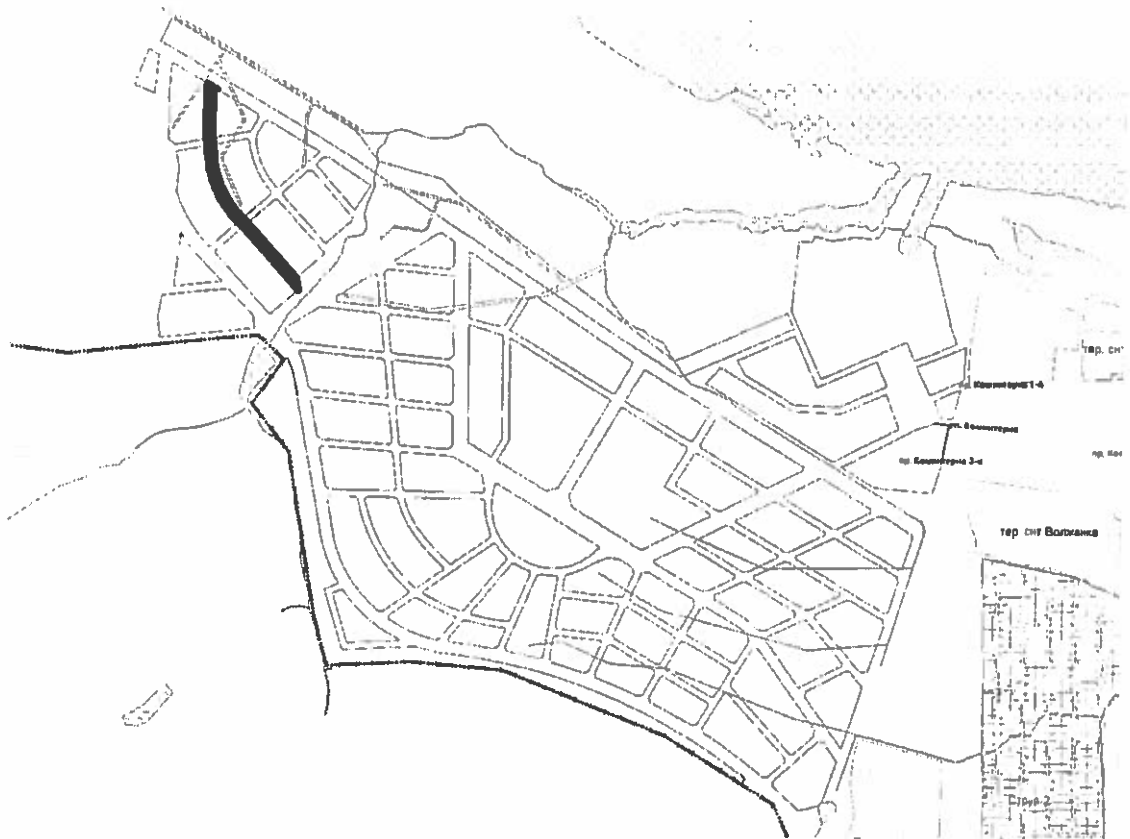
Географическая привязка к местности
улицы Летней



█ - улица Летняя

*Приложение 8
к решению Думы города Костромы
от 30 июля 2020 года № 118*

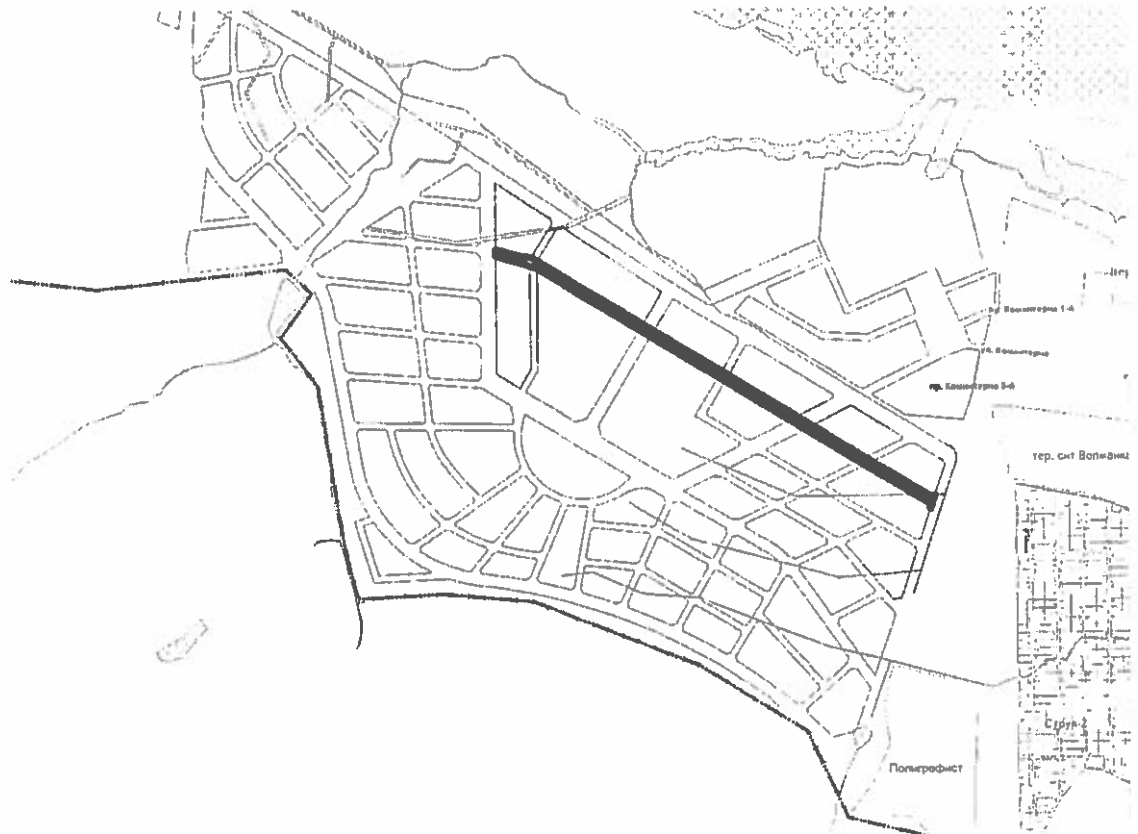
**Географическая привязка к местности
улицы Лодочной**



■ - улица Лодочная

Приложение 9
к решению Думы города Костромы
от 30 июля 2020 года № 118

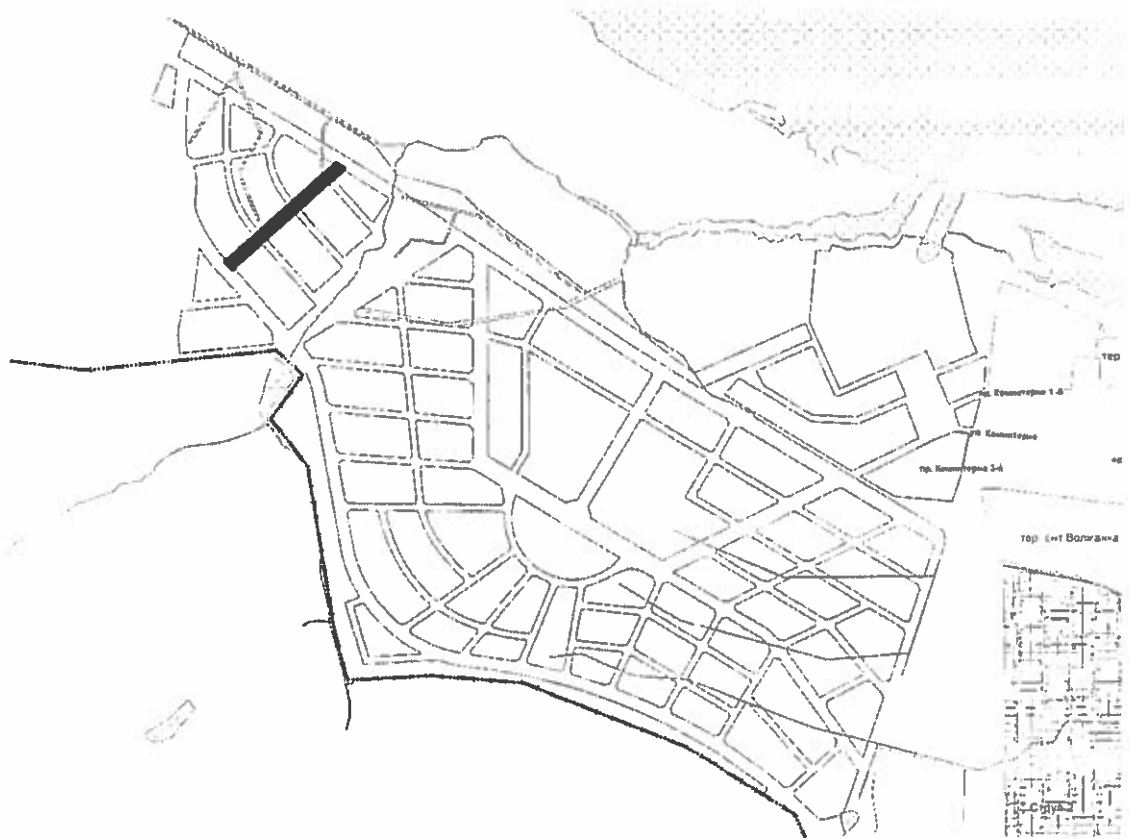
**Географическая привязка к местности
улицы Мачтовой**



█ - улица Мачтовая

Приложение 10
к решению Думы города Костромы
от 30 июля 2020 года № 118

**Географическая привязка к местности
улицы Моторной**



█ - улица Моторная

*Приложение 11
к решению Думы города Костромы
от 30 июля 2020 года № 118*

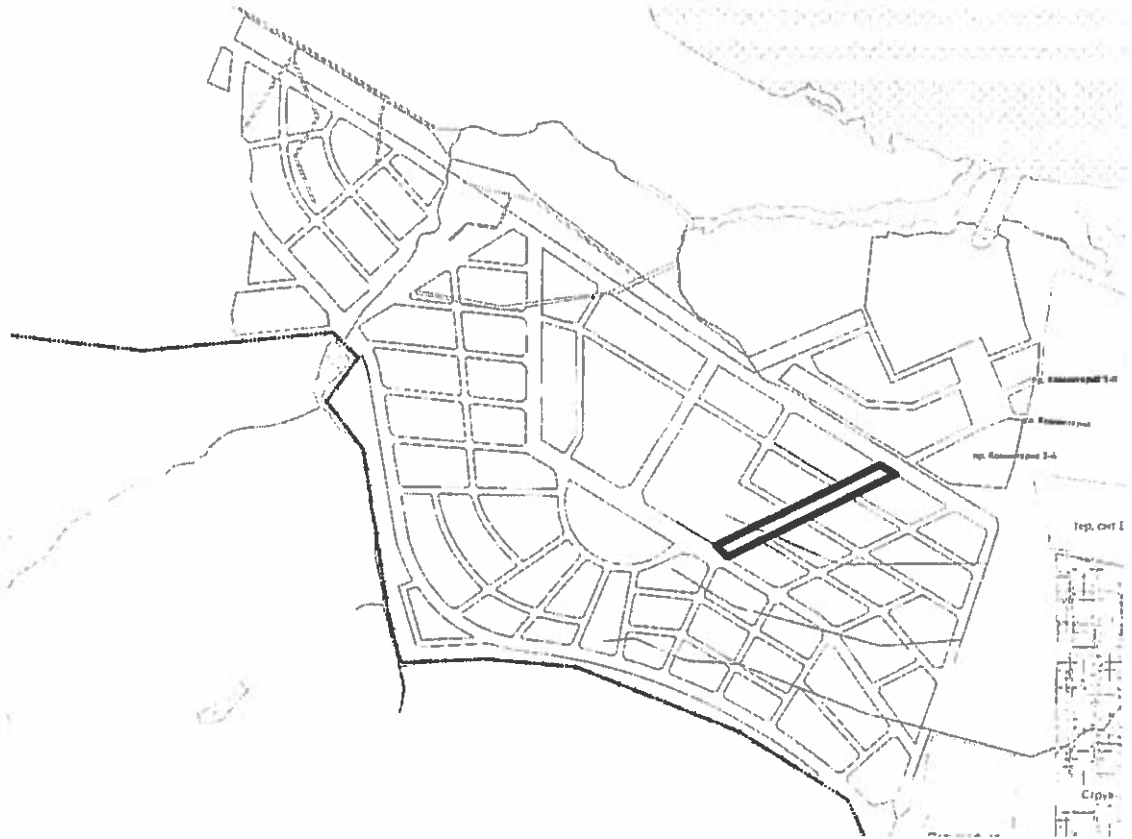
**Географическая привязка к местности
улицы Палубной**



█ - улица Палубная

Приложение 12
к решению Думы города Костромы
от 30 июля 2020 года №.118

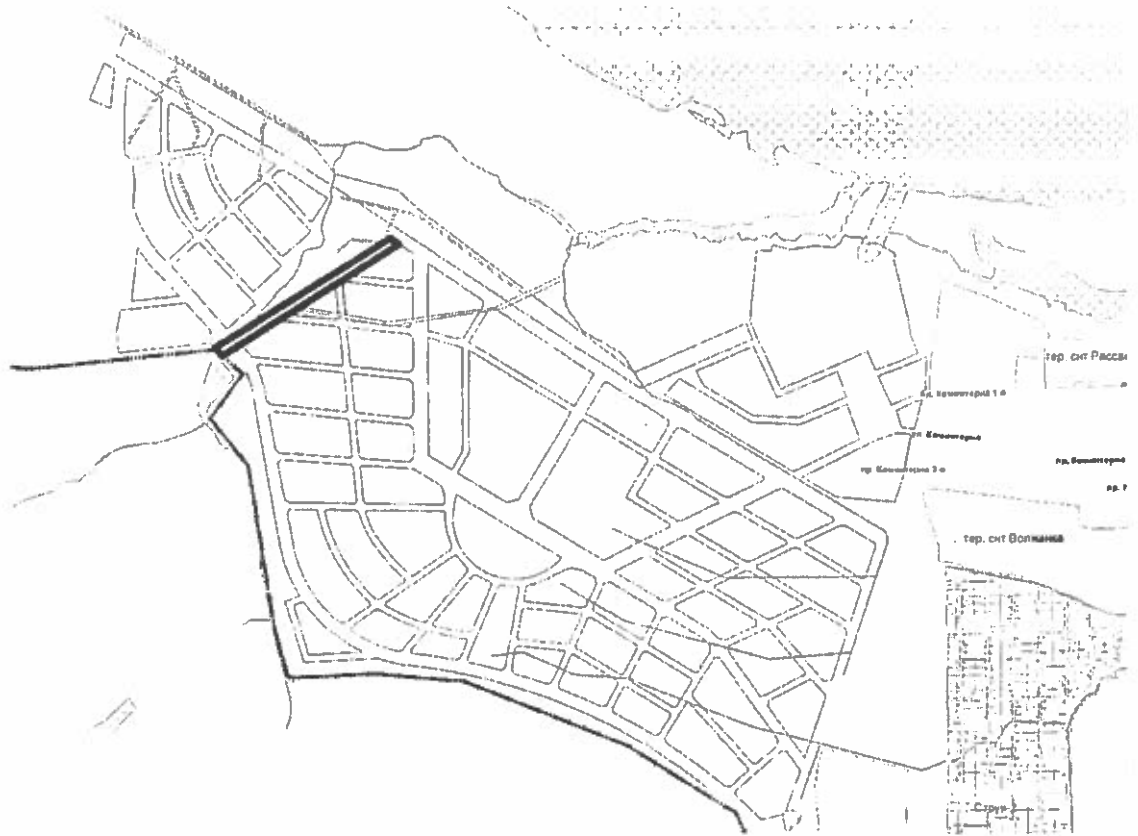
Географическая привязка к местности
улицы Парусной



▬▬ - улица Парусная

*Приложение 13
к решению Думы города Костромы
от 30 июля 2020 года № 118*

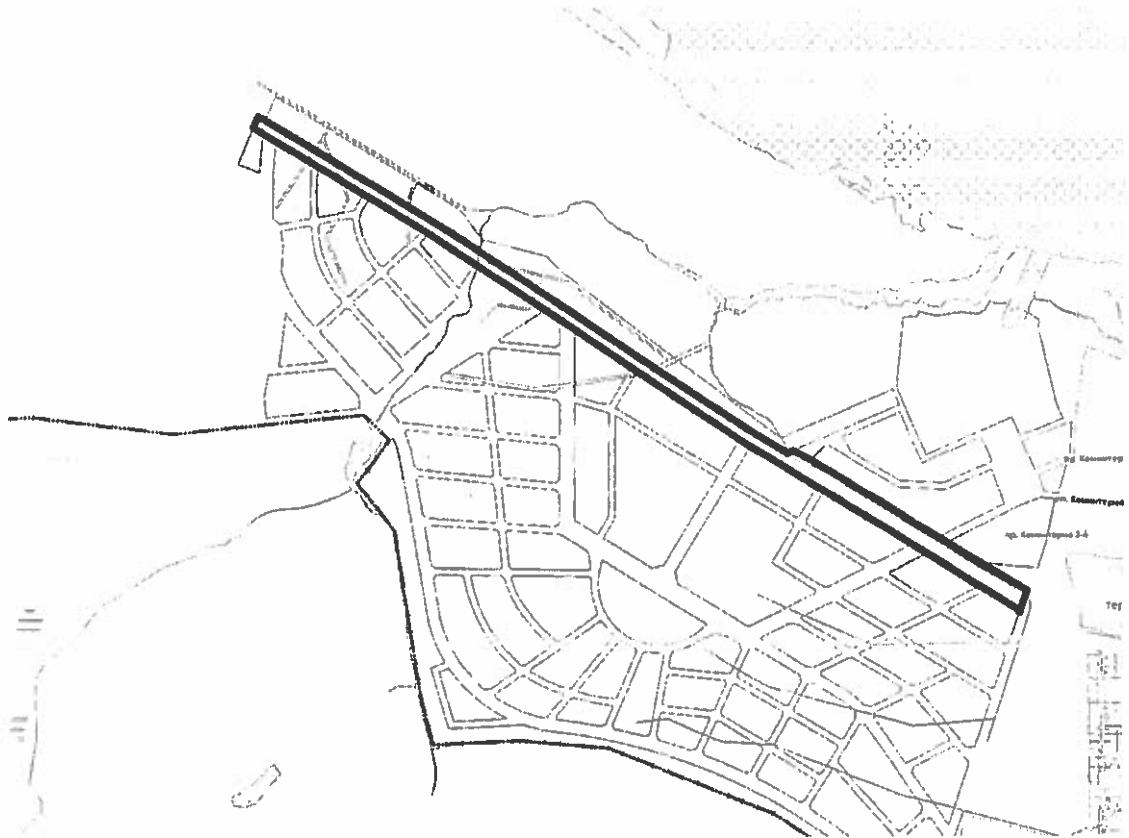
**Географическая привязка к местности
улицы Песчаной**



▬ - улица Песчаная

Приложение 14
к решению Думы города Костромы
от 30 июля 2020 года № 118

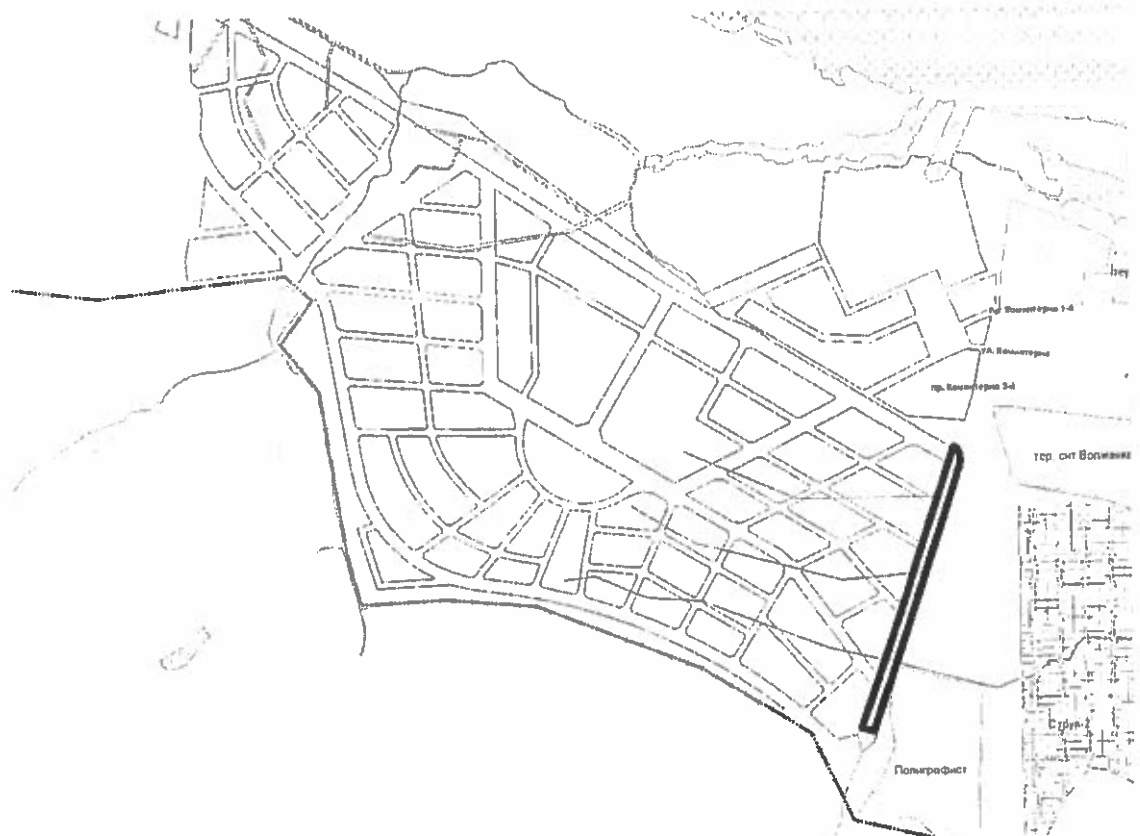
**Географическая привязка к местности
улицы Прибрежной**



 - улица Прибрежная

Приложение 15
к решению Думы города Костромы
от 30 июля 2020 года № 118

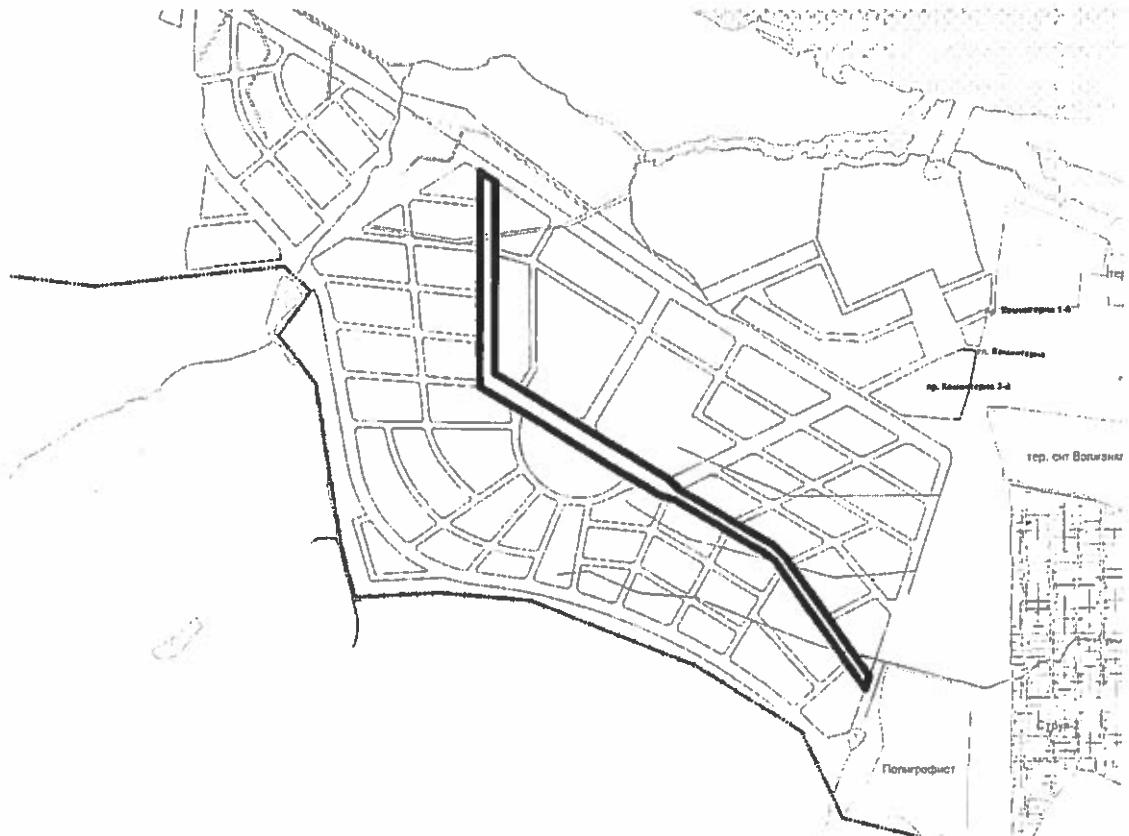
**Географическая привязка к местности
улицы Придорожной**



 - улица Придорожная

Приложение 16
к решению Думы города Костромы
от 30 июля 2020 года № 118

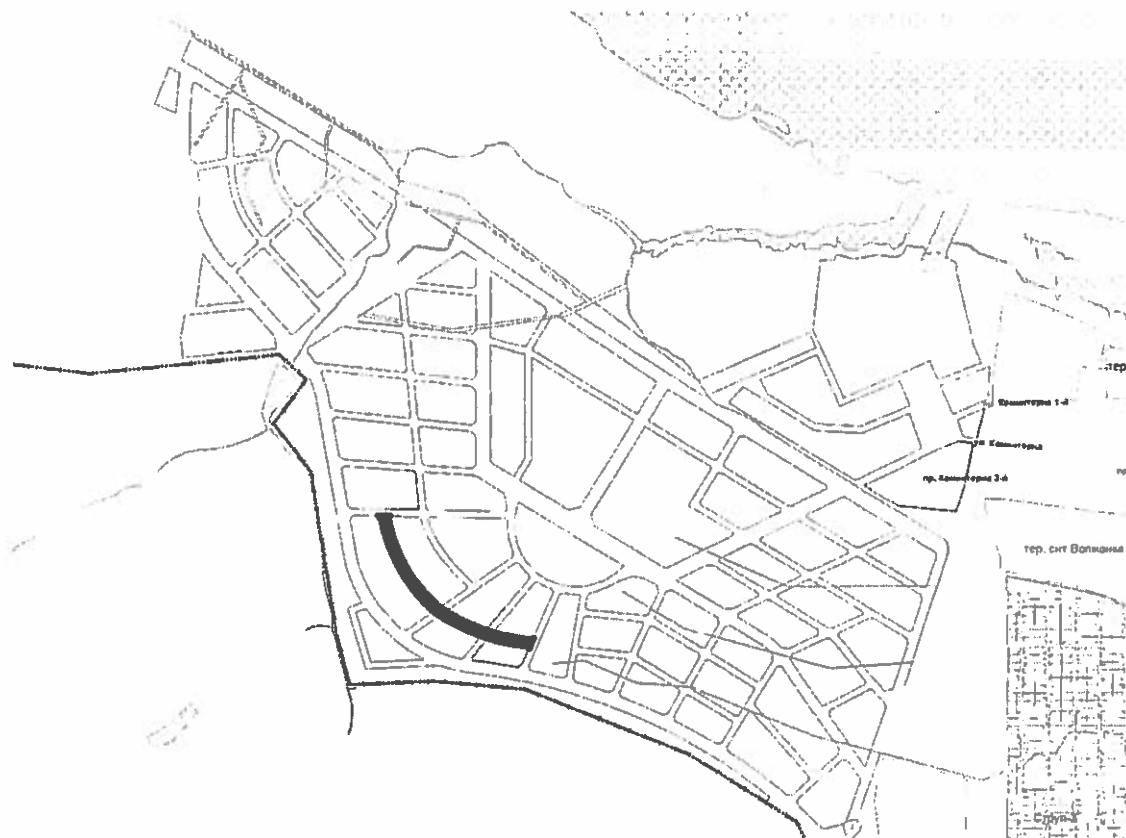
Географическая привязка к местности
улицы Рыбацкой



▬ - улица Рыбацкая

Приложение 17
к решению Думы города Костромы
от 30 июля 2020 года № 118

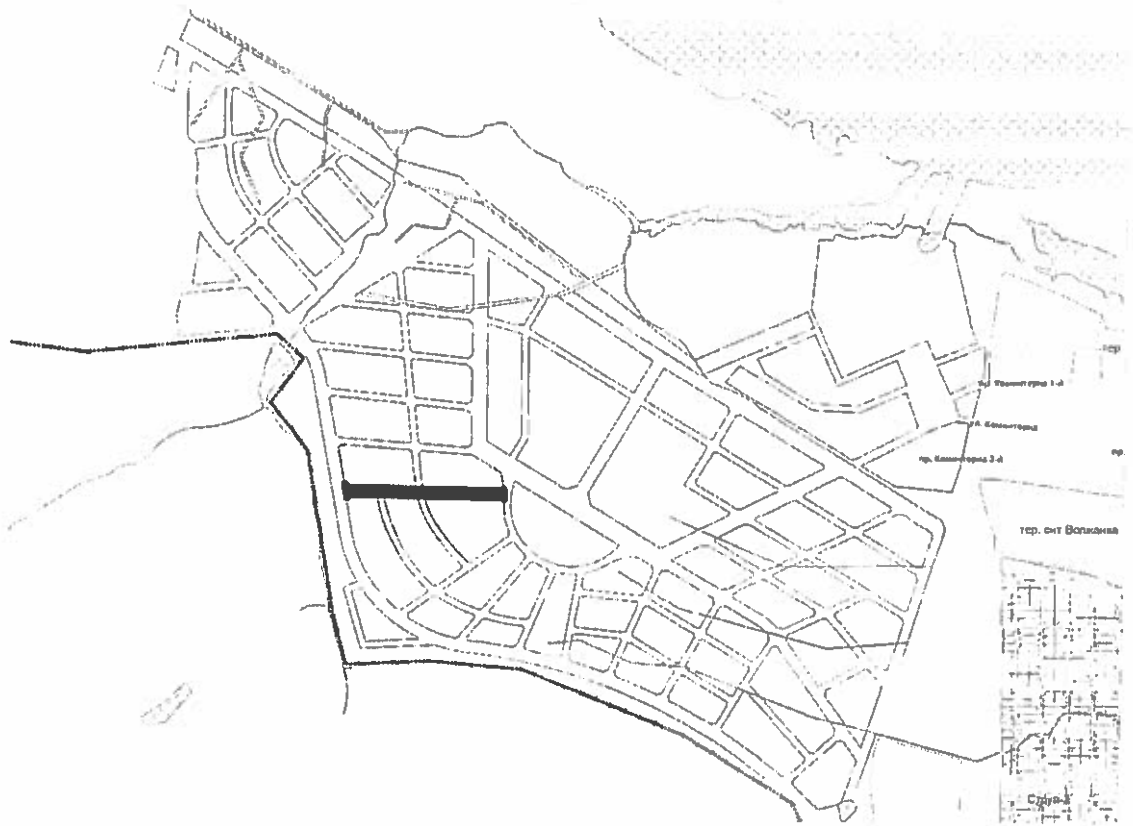
**Географическая привязка к местности
улицы Якорной**



————— - улица Якорная

Приложение 18
к решению Думы города Костромы
от 30 июля 2020 года № 118

**Географическая привязка к местности
проезда 1-го Корабельного**



█ - проезд 1-й Корабельный

Приложение 19
к решению Думы города Костромы
от 30 июля 2020 года № 118

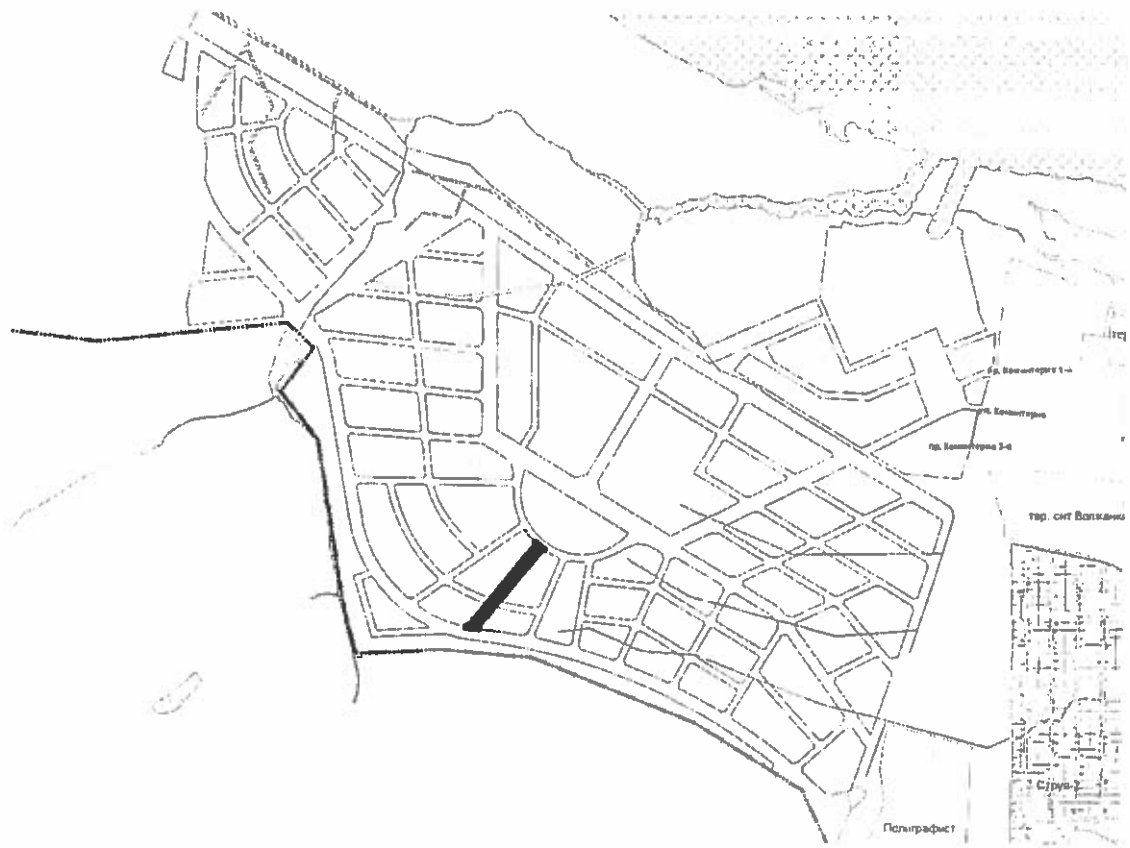
**Географическая привязка к местности
проезда 2-го Корабельного**



█ - проезд 2-й Корабельный

Приложение 20
к решению Думы города Костромы
от 30 июля 2020 года № 118

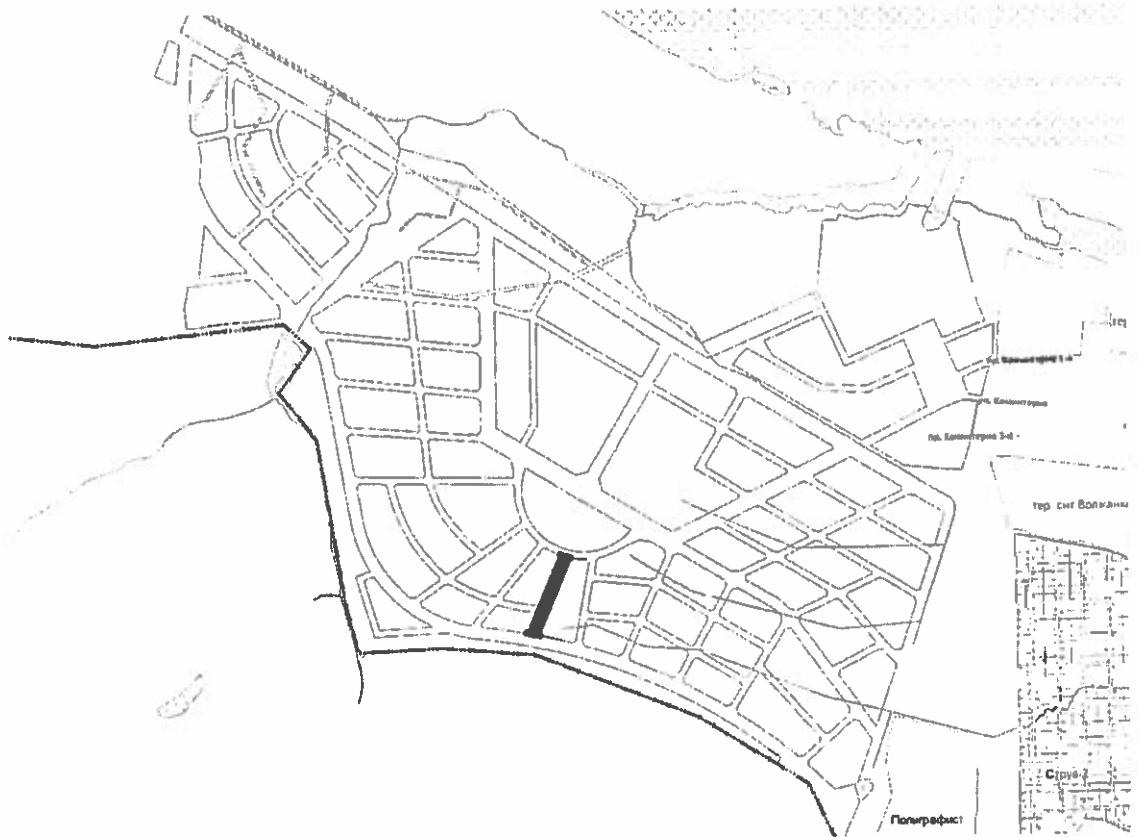
**Географическая привязка к местности
проезда 3-го Корабельного**



█ - проезд 3-й Корабельный

Приложение 21
к решению Думы города Костромы
от 30 июля 2020 года № 118

Географическая привязка к местности
проезда 4-го Корабельного



■ - проезд 4-й Корабельный

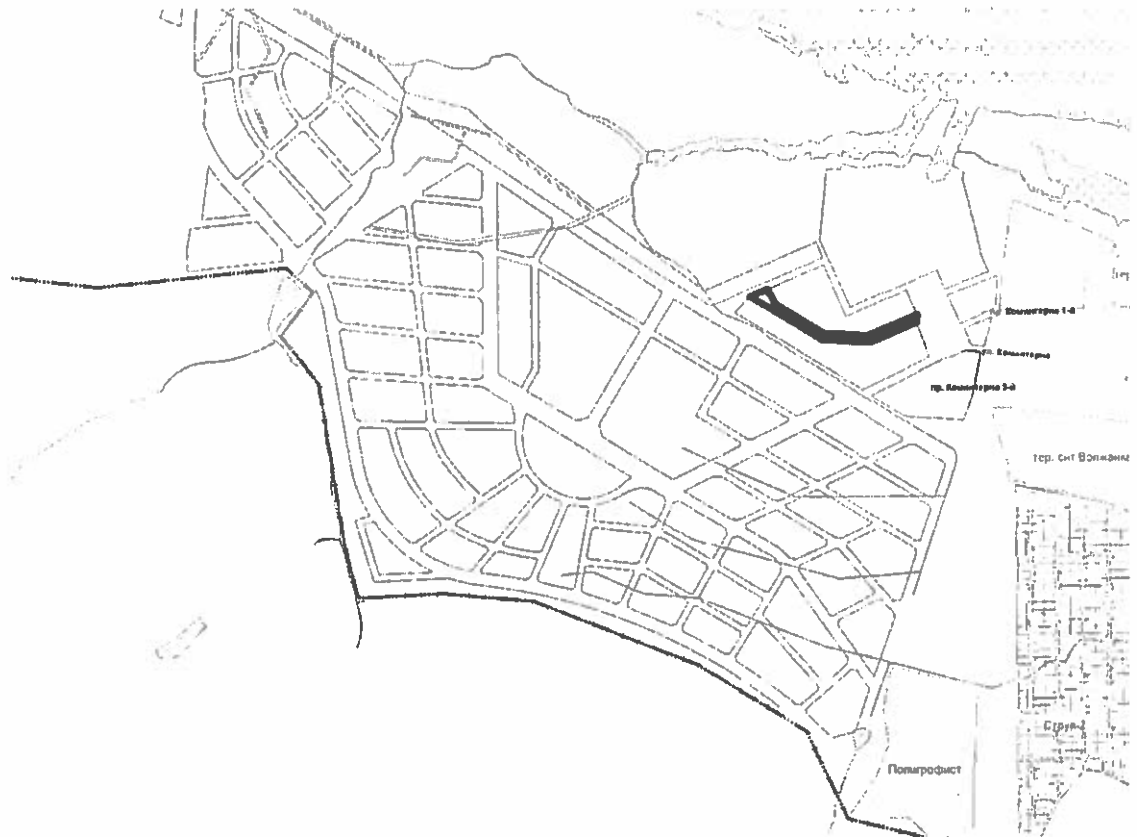
**Географическая привязка к местности
проезда 5-го Корабельного**



█ - проезд 5-й Корабельный

Приложение 23
к решению Думы города Костромы
от 30 июля 2020 года № 118

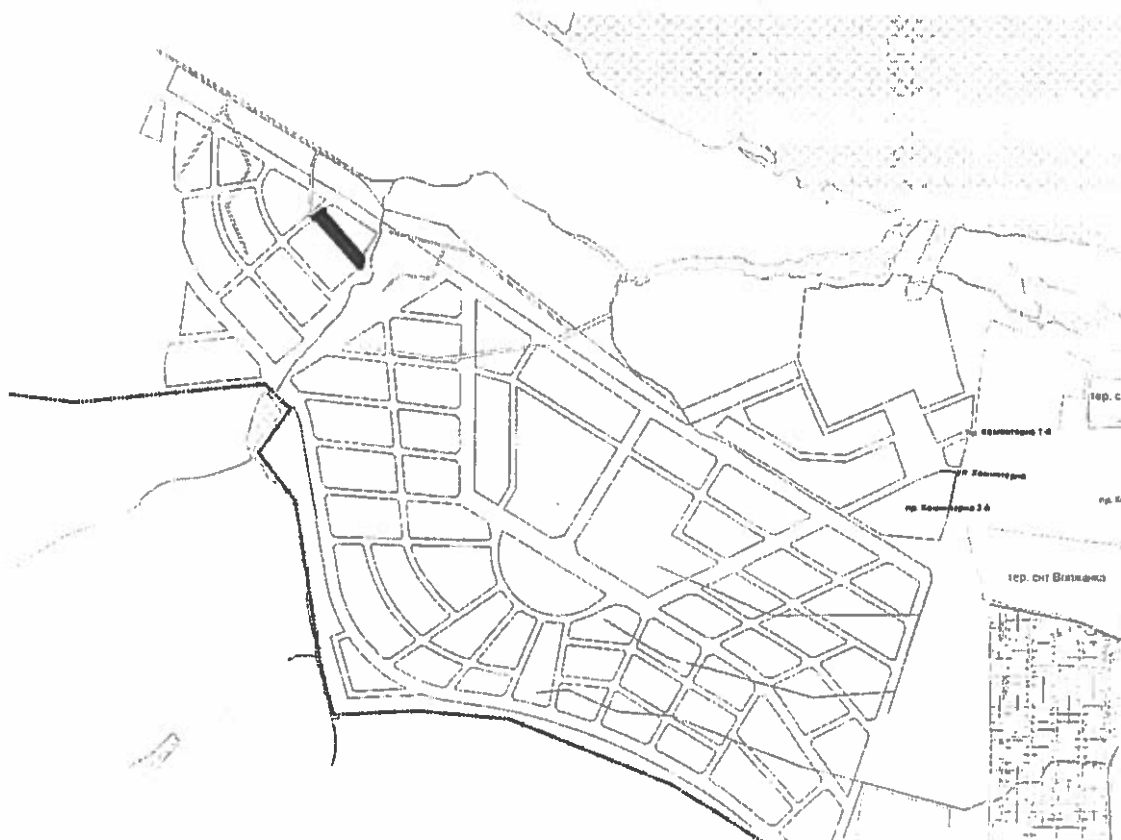
Географическая привязка к местности
проезда Лазурного



 - проезд Лазурный

Приложение 24
к решению Думы города Костромы
от 30 июля 2020 года № 118

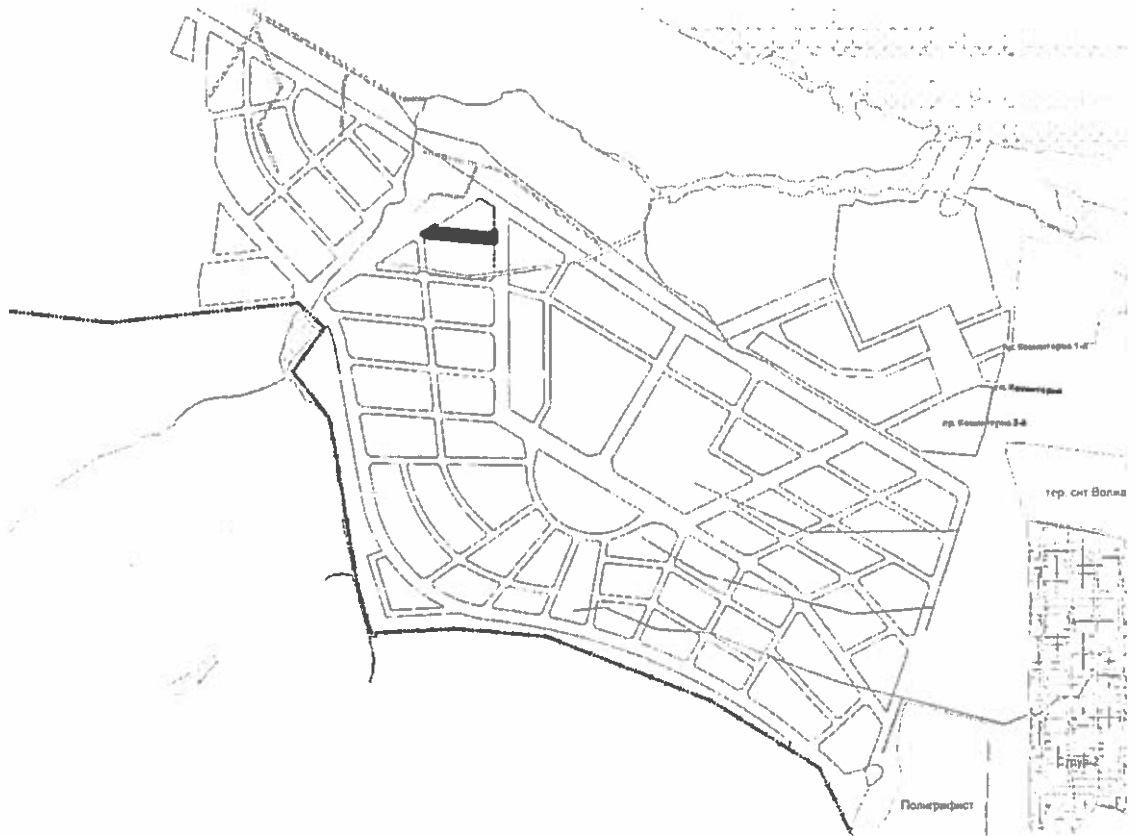
Географическая привязка к местности
проезда Моторного



■ - проезд Моторный

Приложение 25
к решению Думы города Костромы
от 30 июля 2020 года № 118

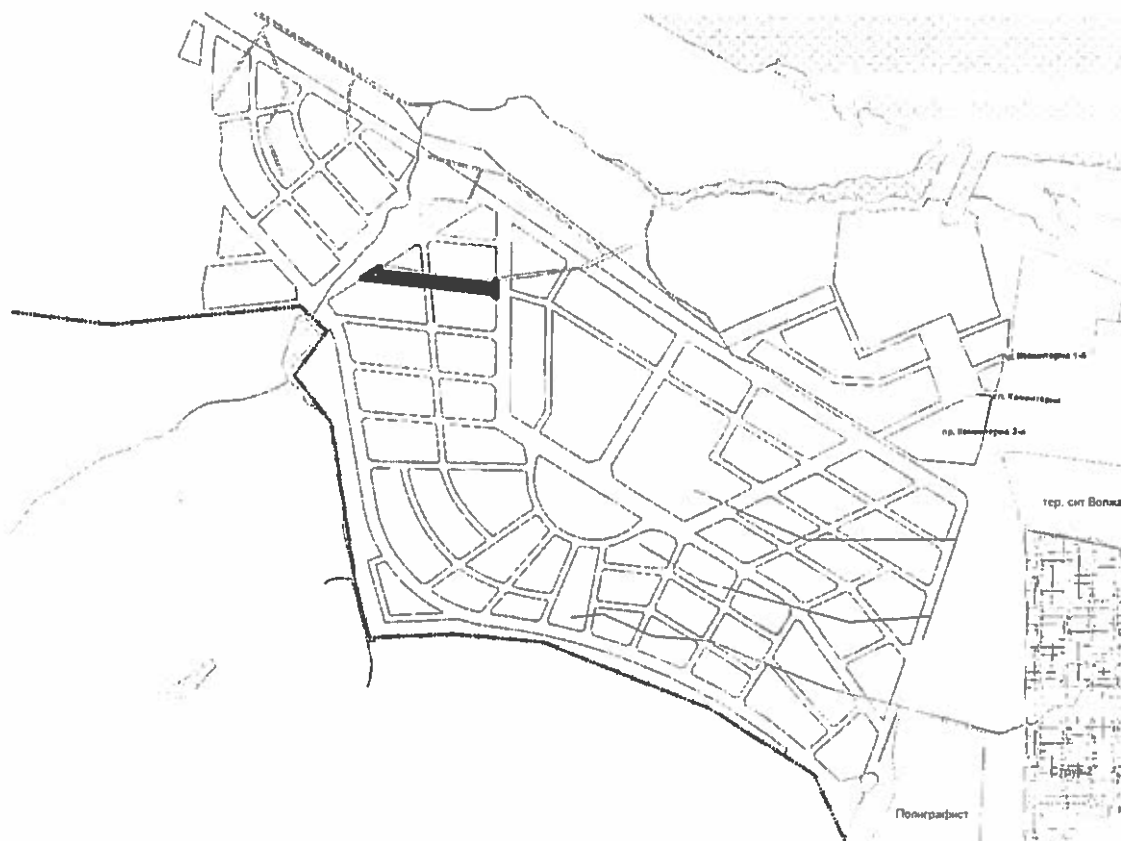
**Географическая привязка к местности
проезда 1-го Рыбацкого**



█ - проезд 1-й Рыбацкий

Приложение 26
к решению Думы города Костромы
от 30 июля 2020 года № 118

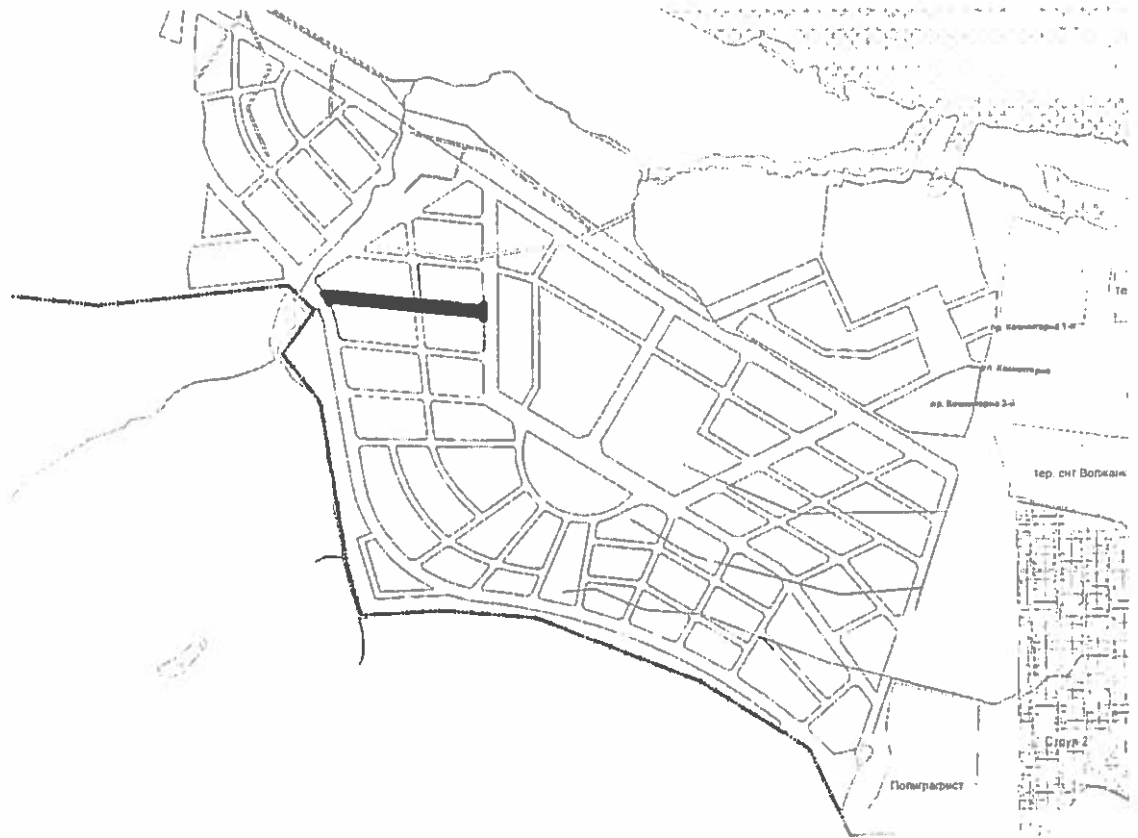
**Географическая привязка к местности
проезда 2-го Рыбацкого**



█ - проезд 2-й Рыбацкий

Приложение 27
к решению Думы города Костромы
от 30 июля 2020 года № 118

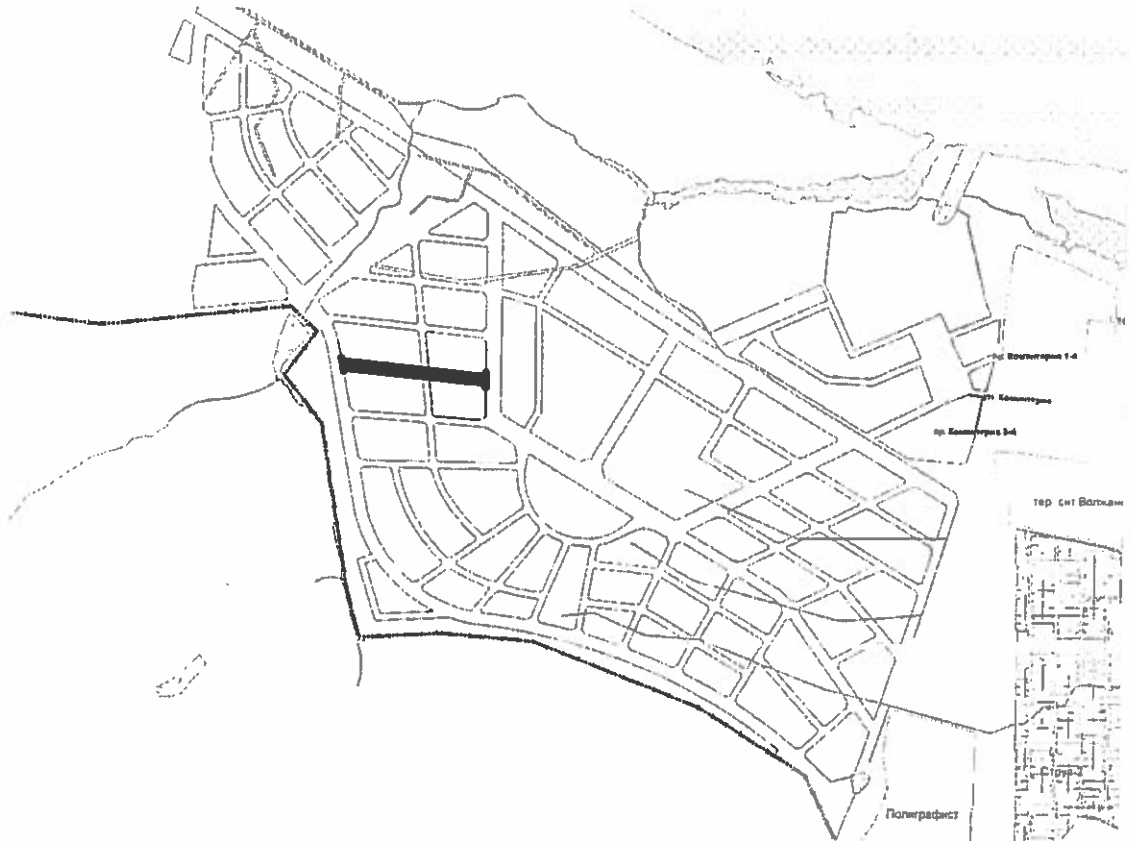
**Географическая привязка к местности
проезда 3-го Рыбацкого**



█ - проезд 3-й Рыбацкий

Приложение 28
к решению Думы города Костромы
от 30 июля 2020 года № 118

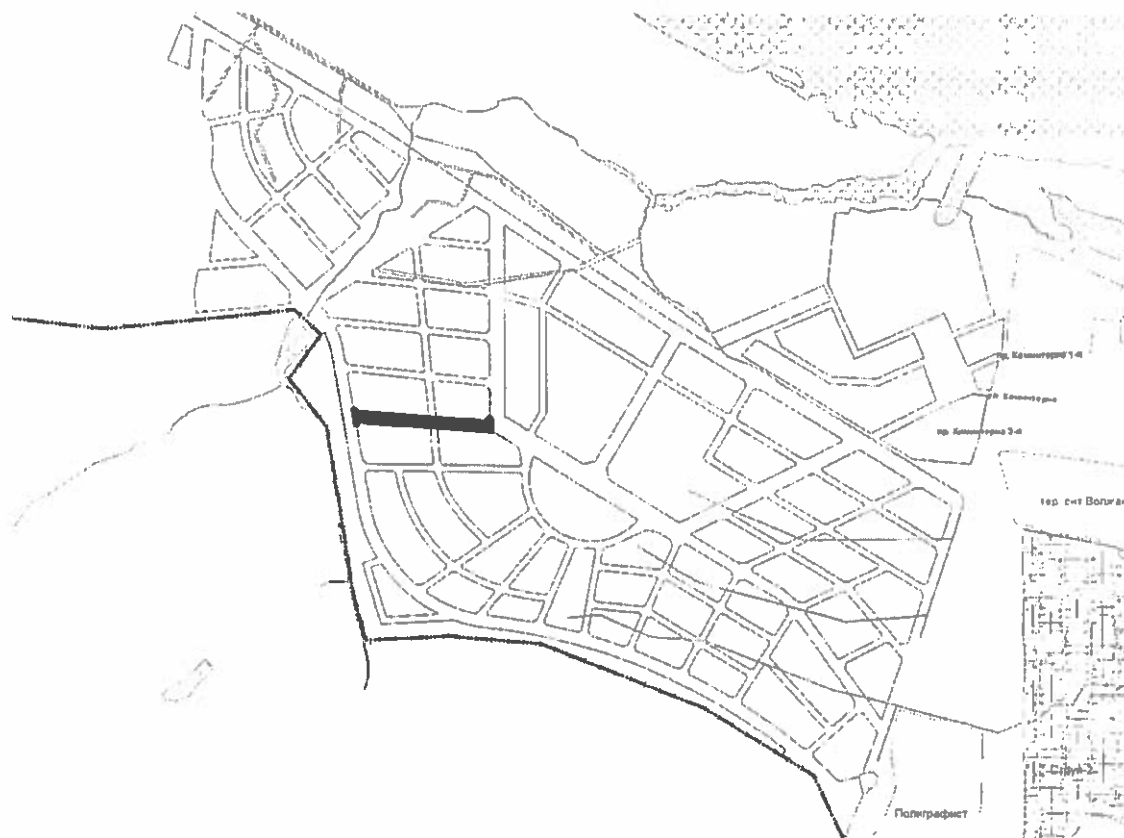
**Географическая привязка к местности
проезда 4-го Рыбацкого**



█ - проезд 4-й Рыбацкий

Приложение 29
к решению Думы города Костромы
от 30 июля 2020 года № 118

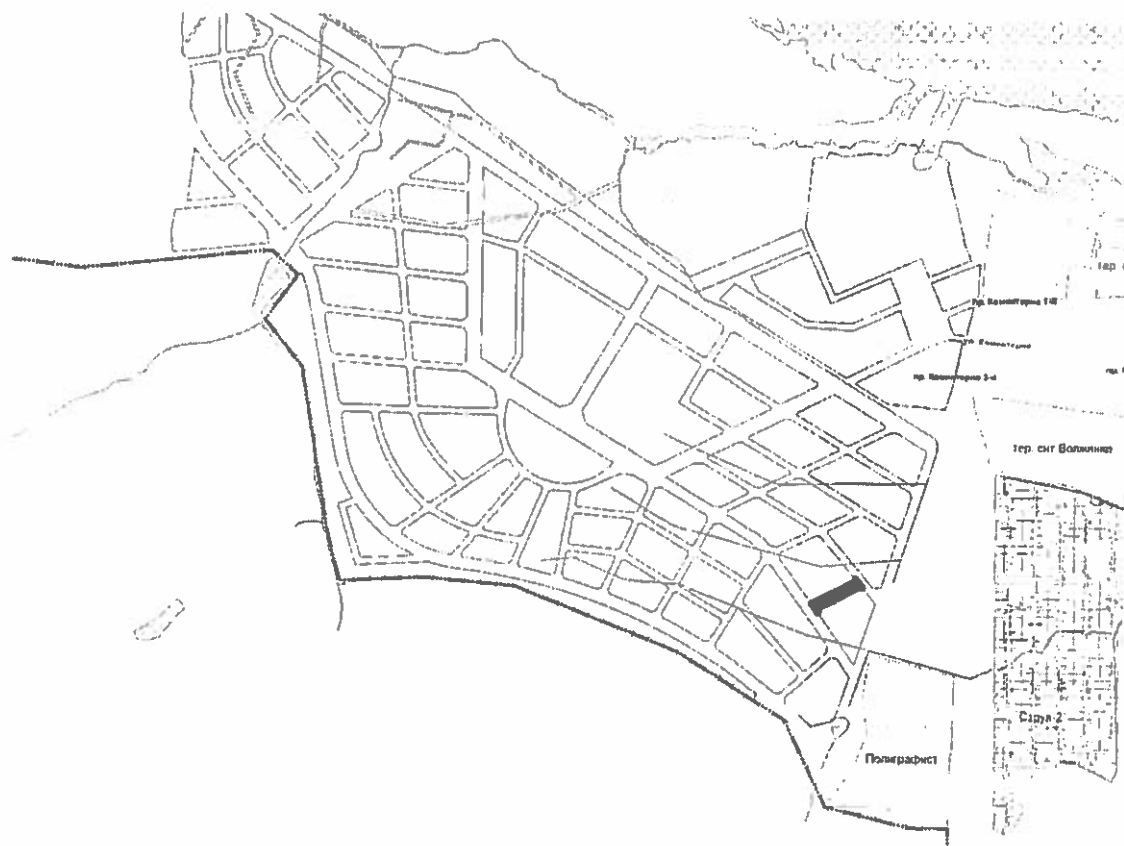
**Географическая привязка к местности
проезда 5-го Рыбацкого**



█ - проезд 5-й Рыбацкий

*Приложение 30
к решению Думы города Костромы
от 30 июля 2020 года № 118*

**Географическая привязка к местности
переулка 1-го Камышового**



█ - переулок 1-й Камышовый

*Приложение 31
к решению Думы города Костромы
от 30 июля 2020 года №-118*

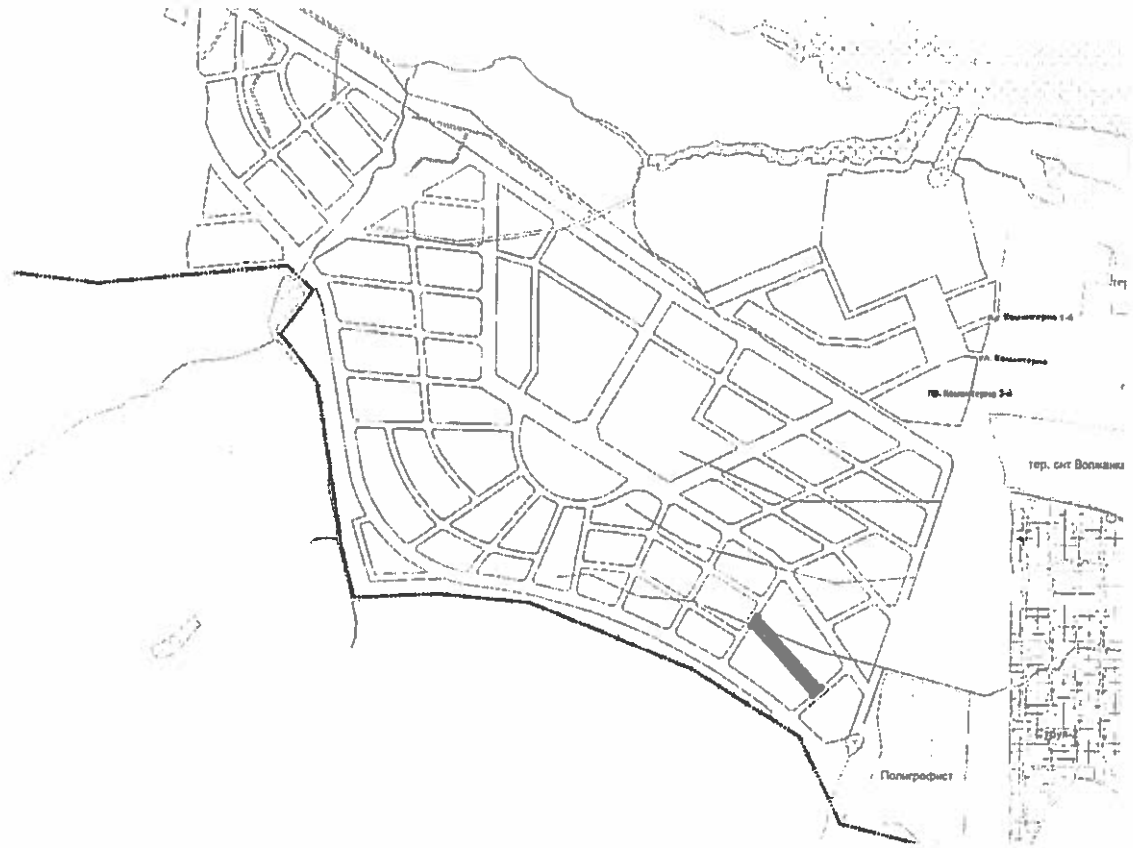
**Географическая привязка к местности
переулка 2-го Камышового**



█ - переулок 2-й Камышовый

Приложение 32
к решению Думы города Костромы
от 30 июля 2020 года № 118

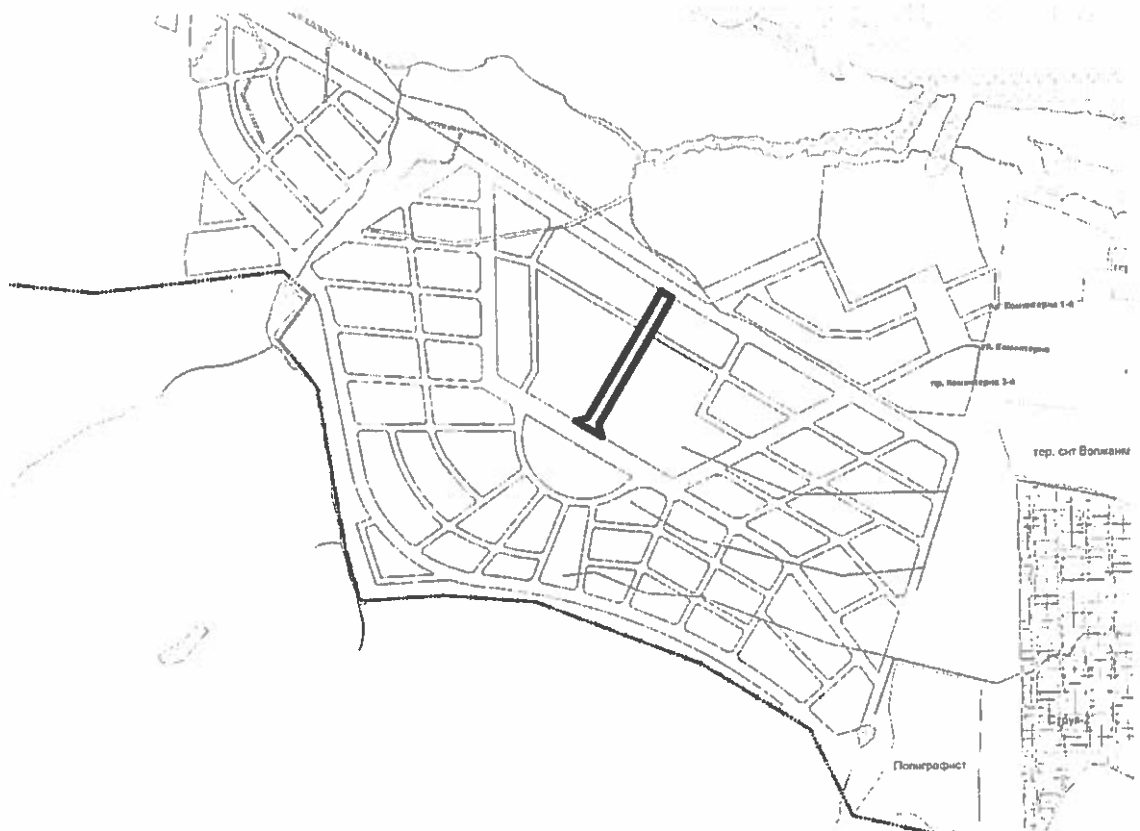
**Географическая привязка к местности
переулка 3-го Камышового**



■ - переулок 3-й Камышовый

Приложение 33
к решению Думы города Костромы
от 30 июля 2020 года № 118

Географическая привязка к местности
бульвара Юных моряков



 - бульвар Юных моряков