



ГЛАВА ГОРОДА КОСТРОМЫ

ПОСТАНОВЛЕНИЕ

5 марта 2019 года

№ 14

О назначении публичных слушаний по проектам постановлений Администрации города Костромы о предоставлении разрешений на отклонение от предельных параметров разрешенного строительства на земельных участках, расположенных в городе Костроме по адресам: деревня Посошниково, 7а, проезд Льянщиков, 26, улица Зеленая, 9, проезд Речной 3-й, 34

Рассмотрев обращение главы Администрации города Костромы от 4 марта 2019 года № 24исх-869/19 "О назначении публичных слушаний", в целях соблюдения права человека на благоприятные условия жизнедеятельности, прав и законных интересов правообладателей земельных участков и объектов капитального строительства, в соответствии со статьями 5¹, 40 Градостроительного кодекса Российской Федерации, Федеральным законом от 6 октября 2003 года № 131-ФЗ "Об общих принципах организации местного самоуправления в Российской Федерации", Порядком организации и проведения публичных слушаний по проектам муниципальных правовых актов города Костромы в сфере градостроительной деятельности, Правилами землепользования и застройки города Костромы, руководствуясь статьями 20, 37 и 56 Устава города Костромы,

ПОСТАНОВЛЯЮ :

1. Назначить публичные слушания по проектам постановлений Администрации города Костромы о предоставлении разрешений:

1) на отклонение от предельных параметров разрешенного строительства на земельном участке, расположенном в зоне малоэтажной, индивидуальной жилой застройки Ж-1 по адресу: Российская Федерация, Костромская область, городской округ город Кострома, город Кострома, деревня Посошниково, 7а;

2) на отклонение от предельных параметров разрешенного строительства на земельном участке, расположенном в зоне малоэтажной, индивидуальной жилой застройки Ж-1 по адресу: Российская Федерация, Костромская область, городской округ город Кострома, город Кострома, проезд Льянщиков, 26;

3) на отклонение от предельных параметров разрешенного строительства на земельном участке, расположенном в промышленной и коммунально-складской зоне размещения объектов II, III класса опасности П-2 по адресу: Российская Федерация, Костромская область, городской округ город Кострома, город Кострома, улица Зеленая, 9;

4) на отклонение от предельных параметров разрешенного строительства на земельном участке, расположенном в зоне малоэтажной, индивидуальной жилой

застройки Ж-1 по адресу: Российская Федерация, Костромская область, городской округ город Кострома, город Кострома, проезд Речной 3-й, 34, в форме собрания участников публичных слушаний по проекту муниципального правового акта в Администрации города Костромы.

2. Определить организатором публичных слушаний по проектам постановлений Администрации города Костромы о предоставлении разрешений на отклонение от предельных параметров разрешенного строительства на земельных участках, расположенных в городе Костроме по адресам: деревня Посошниково, 7а, проезд Льяншиков, 26, улица Зеленая, 9, проезд Речной 3-й, 34, - Комиссию по подготовке проекта Правил землепользования и застройки города Костромы.

3. Назначить проведение собрания участников публичных слушаний на 25 марта 2019 года в период с 15.00 до 16.00 часов по адресу: Российская Федерация, Костромская область, городской округ город Кострома, город Кострома, площадь Конституции, 2, 3 этаж, кабинет 303в.

4. Утвердить прилагаемые:

1) повестку собрания участников публичных слушаний по проектам постановлений Администрации города Костромы о предоставлении разрешения на отклонение от предельных параметров разрешенного строительства на земельных участках, расположенных в городе Костроме по адресам: деревня Посошниково, 7а, проезд Льяншиков, 26, улица Зеленая, 9, проезд Речной 3-й, 34 (приложение 1);

2) оповещение о начале публичных слушаний (приложение 2).

5. Опубликовать настоящее постановление 7 марта 2019 года в порядке, установленном для официального опубликования муниципальных правовых актов города Костромы, иной официальной информации, и разместить на официальном сайте Думы города Костромы в информационно-телекоммуникационной сети "Интернет".

6. С 18 марта 2018 года разместить на официальном сайте Администрации города Костромы в информационно-телекоммуникационной сети "Интернет" прилагаемые:

1) проект постановления Администрации города Костромы "О предоставлении разрешения на отклонение от предельных параметров разрешенного строительства на земельном участке, расположенном по адресу: Российская Федерация, Костромская область, городской округ город Кострома, город Кострома, деревня Посошниково, 7а" (приложение 3);

2) проект постановления Администрации города Костромы "О предоставлении разрешения на отклонение от предельных параметров разрешенного строительства на земельном участке, расположенном по адресу: Российская Федерация, Костромская область, городской округ город Кострома, город Кострома, проезд Льяншиков, 26" (приложение 4);

3) проект постановления Администрации города Костромы "О предоставлении разрешения на отклонение от предельных параметров разрешенного строительства на земельном участке, расположенном по адресу: Российская Федерация, Костромская область, городской округ город Кострома, город Кострома, улица Зеленая, 9" (приложение 5);

4) проект постановления Администрации города Костромы "О предоставлении разрешения на отклонение от предельных параметров разрешенного строительства на земельном участке, расположенном по адресу: Российская Федерация, Костромская область, городской округ город Кострома, город Кострома, проезд Речной 3-й, 34"

(приложение 6).

7. Не позднее 18 марта 2019 года разместить и до 25 марта 2019 года распространять оповещение о начале публичных слушаний на информационных стендах, находящихся в муниципальной собственности.

8. Настоящее постановление вступает в силу со дня его официального опубликования.

Глава города Костромы

КОПИЯ
ВЕРНА



Ю. В. Журип

*Приложение 1
к постановлению Главы города Костромы
от 5 марта 2019 года № 14*

Повестка

**собрания участников публичных слушаний по проектам постановлений
Администрации города Костромы о предоставлении разрешений на отклонение
от предельных параметров разрешенного строительства на земельных участках,
расположенных в городе Костроме по адресам: деревня Посошниково, 7а,
проезд Льянщиков, 26, улица Зеленая, 9, проезд Речной 3-й, 34**

25 марта 2019 года

15.00–16.00

1. Вступительное слово.

Воронина Ольга Владимировна – председатель Комиссии по подготовке проекта
Правил землепользования и застройки города Костромы – 5 мин.

Якимов Владимир Вячеславович – заместитель председательствующего, заместитель
председателя Комиссии по подготовке проекта Правил землепользования и застройки
города Костромы.

2. Основные доклады:

- по вопросу предоставления разрешения на отклонение от предельных параметров
разрешенного строительства на земельном участке, расположенном по адресу:
Российская Федерация, Костромская область, городской округ город Кострома, город
Кострома, деревня Посошниково, 7а

Егоров Евгений Павлович – 5 мин.;

- по вопросу предоставления разрешения на отклонение от предельных параметров
разрешенного строительства на земельном участке, расположенном по адресу:
Российская Федерация, Костромская область, городской округ город Кострома, город
Кострома, проезд Льянщиков, 26

Скрябин Сергей Анатольевич – 5 мин.;

- по вопросу предоставления разрешения на отклонение от предельных параметров
разрешенного строительства на земельном участке, расположенном по адресу:
Российская Федерация, Костромская область, городской округ город Кострома, город
Кострома, улица Зеленая, 9

Ховряков Алексей Сергеевич, действующий
по доверенности в интересах ООО "ТСК-173"
– 5 мин.;

- по вопросу предоставления разрешения на отклонение от предельных параметров
разрешенного строительства на земельном участке, расположенном по адресу:
Российская Федерация, Костромская область, городской округ город Кострома, город
Кострома, проезд Речной 3-й, 34

Чернышева Алевтина Геннадьевна – 5 мин.;

3. Вопросы к выступившим (в письменной, устной форме) – 10 мин.

4. Выступления участников публичных слушаний в порядке поступления заявок на
выступление – 10 мин.

5. Подведение итогов публичных слушаний и оглашение проекта заключения.

Воронина Ольга Владимировна – председатель Комиссии по подготовке проекта
Правил землепользования и застройки города Костромы – 10 мин.

6. Заключительное слово председательствующего.

Воронина Ольга Владимировна - председатель Комиссии по подготовке проекта
Правил землепользования и застройки города Костромы – 5 мин.

*Приложение 2
к постановлению Главы города Костромы
от 5 марта 2019 года № 14*

ОПОВЕЩЕНИЕ О НАЧАЛЕ ПУБЛИЧНЫХ СЛУШАНИЙ

Глава города Костромы информирует о назначении публичных слушаний по проектам постановлений Администрации города Костромы о предоставлении разрешений на отклонение от предельных параметров разрешенного строительства на земельных участках, расположенных в городе Костроме по адресам: деревня Посошниково, 7а, проезд Льяншиков, 26, улица Зеленая, 9, проезд Речной 3-й, 34.

Публичные слушания состоятся 25 марта 2019 года с 15.00 до 16.00 часов в здании по адресу: Российская Федерация, Костромская область, городской округ город Кострома, город Кострома, площадь Конституции, дом 2, 3 этаж, кабинет 303в.

Организатор публичных слушаний, - Комиссия по подготовке проекта Правил землепользования и застройки города Костромы (адрес: Российская Федерация, Костромская область, городской округ город Кострома, город Кострома, площадь Конституции, дом 2, телефон 32 70 97).

Экспозиция проектов проводится в здании по адресу: Российская Федерация, Костромская область, городской округ город Кострома, город Кострома, площадь Конституции, дом 2, с 18 марта 2019 года по 25 марта 2019 года. Консультирование проводится во вторник и четверг 19 и 21 марта 2019 года с 16.00 по 18.00 часов.

Проекты, подлежащие рассмотрению на публичных слушаниях, и информационные материалы к ним (при наличии) будут размещены на официальном сайте Администрации города Костромы по адресу: www.gradkostroma.ru с 18 марта 2019 года.

Участники публичных слушаний в целях идентификации представляют сведения о себе (фамилию, имя, отчество (при наличии), дату рождения, адрес места жительства (регистрации) - для физических лиц; наименование, основной государственный регистрационный номер, место нахождения и адрес - для юридических лиц) с приложением документов, подтверждающих такие сведения.

Участники публичных слушаний, являющиеся правообладателями соответствующих земельных участков и (или) расположенных на них объектов капитального строительства и (или) помещений, являющихся частью указанных объектов капитального строительства, также представляют сведения соответственно о таких земельных участках, объектах капитального строительства, помещениях, являющихся частью указанных объектов капитального строительства, из Единого государственного реестра недвижимости и иные документы, устанавливающие или удостоверяющие их права на такие земельные участки, объекты капитального строительства, помещения, являющиеся частью указанных объектов капитального строительства.

В случае внесения предложений и замечаний в письменной форме документы представляются участниками публичных слушаний в виде заверенных копий либо копий с приложением оригиналов для их сверки.

В случае направления предложений и замечаний участником публичных слушаний представляется согласие на обработку его персональных данных с учетом требований, установленных Федеральным законом от 27 июля 2006 года № 152-ФЗ "О персональных данных".

Участники публичных слушаний, представившие указанные сведения о себе, имеют право вносить предложения и замечания, касающиеся рассматриваемого проекта:

1) в письменной форме в адрес организатора публичных слушаний с 18 марта 2019 года по 25 марта 2019 года;

2) посредством записи в книге (журнале) учета посетителей экспозиции проектов, подлежащих рассмотрению на публичных слушаниях, с 18 марта 2019 года по 25 марта 2019 года, в здании по адресу: Российская Федерация, Костромская область, городской округ город Кострома, город Кострома, площадь Конституции, 2, 4 этаж;

3) в устной и письменной форме в ходе проведения публичных слушаний.



АДМИНИСТРАЦИЯ ГОРОДА КОСТРОМЫ

ПОСТАНОВЛЕНИЕ

№ _____

О предоставлении разрешения на отклонение от предельных параметров разрешенного строительства на земельном участке, расположенном по адресу: Российская Федерация, Костромская область, городской округ город Кострома, город Кострома, деревня Посошниково, 7а

На основании заявления Е. П. Егорова, в соответствии со статьей 40 Градостроительного кодекса Российской Федерации, протоколом публичных слушаний по вопросу предоставления разрешения на отклонение от предельных параметров разрешенного строительства на земельном участке, расположенном по адресу: Российская Федерация, Костромская область, городской округ город Кострома, город Кострома, деревня Посошниково, 7а, с учетом заключения о результатах публичных слушаний, рекомендаций Комиссии по подготовке проекта Правил землепользования и застройки города Костромы, руководствуясь статьями 42, 44, частью 1 статьи 57 Устава города Костромы,

ПОСТАНОВЛЯЮ:

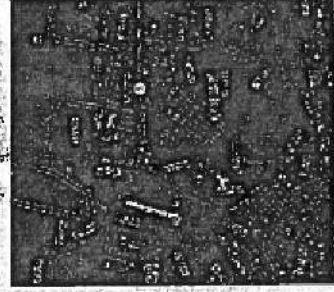
1. Предоставить разрешение на отклонение от предельных параметров разрешенного строительства на земельном участке с кадастровым номером 44:27:050402:30, площадью 0, 0912 га, расположенном по адресу: Российская Федерация, Костромская область, городской округ город Кострома, город Кострома, деревня Посошниково, 7а, установив минимальный отступ от северо-западной границы земельного участка 1,5 м от точки А до точки Б, в целях строительства индивидуального жилого дома, согласно приложению к настоящему постановлению.

2. Настоящее постановление вступает в силу со дня его подписания, подлежит официальному опубликованию в бюллетене «Официальный вестник города Костромы» и размещению на официальном сайте Администрации города Костромы в информационно – телекоммуникационной сети «Интернет».

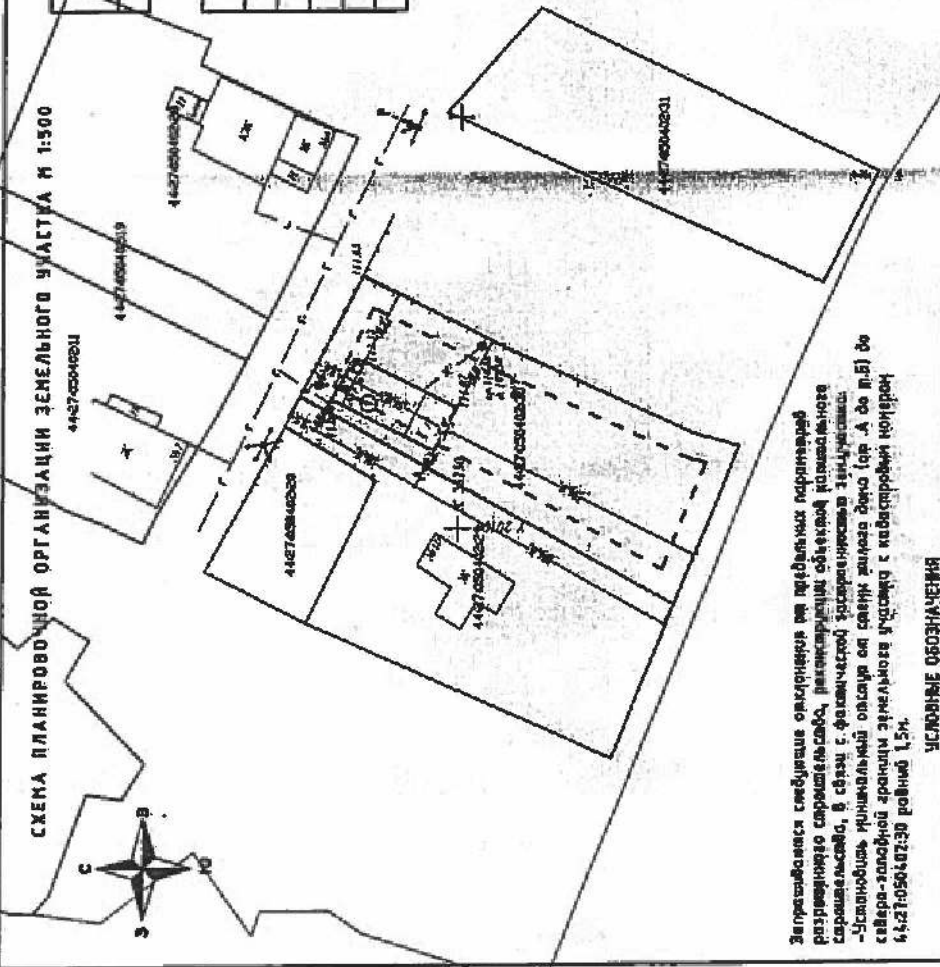
Приложение
к постановлению Администрации
города Кострома

« » » года № « » »

ЖАРКИЦКАЯ	
НАИМЕНОВАНИЕ	№ инвентарного листа
1 Жилой дом	845
ТЕХНИКО-ЭКОНОМИЧЕСКИЕ ПОКАЗАТЕЛИ	
НАИМЕНОВАНИЕ	КОД-НО
Площадь участка в натурной проекции, м ²	912
Площадь застройки, м ²	80,5
Прочность застройки, %	9
Заказчик/владелец/и/п	2
Высота здания/и/п	5



В.Просвлякова, г.г.



Загрешиваемся следующие организации на земельных территориях
разрушено строительство, реконструкция объектов недвижимого
имущества, в связи с фактической застройкой земельного
участка. Инициативный орган на работу участка (пр. А. до п.1) до
связи-зависимой граници земельного участка с кадастровым номером
44:02/004/003/003/01 равной 1,5м.

УСЛОВНЫЕ ОБОЗНАЧЕНИЯ

№39	Регистратор А.А.		
Министерство	Бюджет	Бюджет	Бюджет
Текст	Бюджет	Бюджет	Бюджет
Инициатор	Инициатор	Инициатор	Инициатор
Инициатор	Инициатор	Инициатор	Инициатор
Инициатор	Инициатор	Инициатор	Инициатор
Инициатор	Инициатор	Инициатор	Инициатор
Инициатор	Инициатор	Инициатор	Инициатор

Информация о земельном участке, расположенном по адресу:
г.Кострома, в. Просвлякова, д.10

Инициатор	Инициатор
Инициатор	Инициатор
Инициатор	Инициатор
Инициатор	Инициатор
Инициатор	Инициатор
Инициатор	Инициатор
Инициатор	Инициатор
Инициатор	Инициатор
Инициатор	Инициатор
Инициатор	Инициатор
Инициатор	Инициатор
Инициатор	Инициатор
Инициатор	Инициатор

Участок площадью земельного участка, расположенный в
г.Кострома, в.Просвлякова, д.10
Граница земельного участка, расположенного по адресу:
г.Кострома, в.Просвлякова, д.10



АДМИНИСТРАЦИЯ ГОРОДА КОСТРОМЫ

ПОСТАНОВЛЕНИЕ

№ _____

О предоставлении разрешения на отклонение от предельных параметров разрешенного строительства на земельном участке, расположенном по адресу: Российская Федерация, Костромская область, городской округ город Кострома, город Кострома, проезд Льяншиков, 26

На основании заявления С. А. Скрябина, Моршнина А.В., Моршнина К. А., в соответствии со статьей 40 Градостроительного кодекса Российской Федерации, протоколом публичных слушаний по вопросу предоставления разрешения на отклонение от предельных параметров разрешенного строительства на земельном участке, расположенном по адресу: Российская Федерация, Костромская область, городской округ город Кострома, город Кострома, проезд Льяншиков, 26, с учетом заключения о результатах публичных слушаний, рекомендаций Комиссии по подготовке проекта Правил землепользования и застройки города Костромы, руководствуясь статьями 42, 44, частью 1 статьи 57 Устава города Костромы,

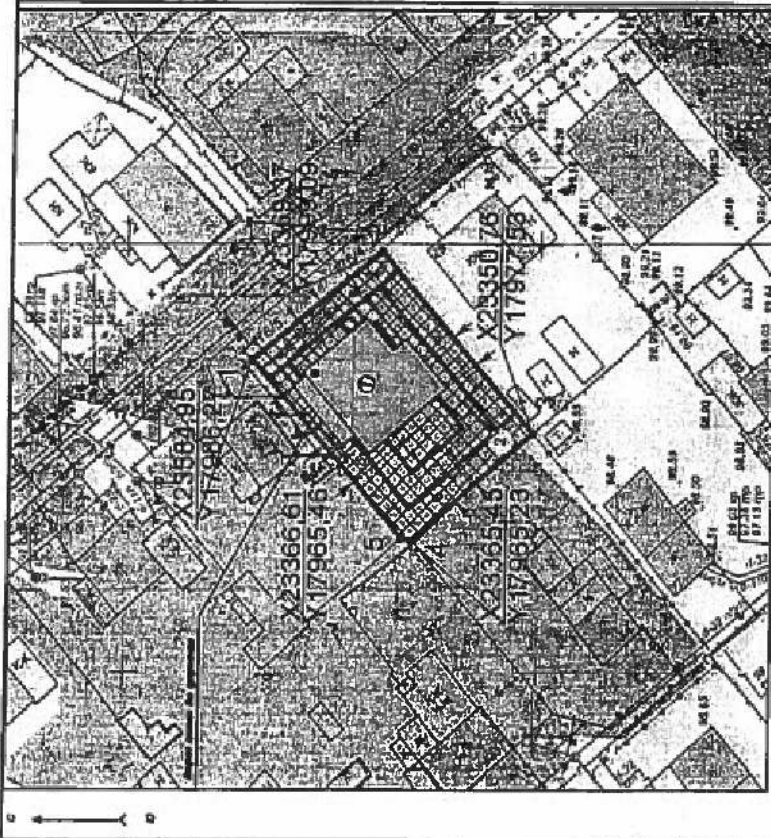
ПОСТАНОВЛЯЮ:

1. Предоставить разрешение на отклонение от предельных параметров разрешенного строительства на земельном участке с кадастровым номером 44:27:040418:176, площадью 0, 0572 га, расположенном по адресу: Российская Федерация, Костромская область, городской округ город Кострома, город Кострома, проезд Льяншиков, 26, установив минимальные отступы от северо-западной границы земельного участка 1,8 м от точки А до точки В и от точки В до точки Г, 0,8 м от точки В до точки Г, установив максимальный процент застройки земельного участка – 30,66 %, в целях реконструкции индивидуального жилого дома, согласно приложению к настоящему постановлению.

2. Настоящее постановление вступает в силу со дня его подписания, подлежит официальному опубликованию в бюллетене «Официальный вестник города Костромы» и размещению на официальном сайте Администрации города Костромы в информационно – телекоммуникационной сети «Интернет».

Приложение
к постановлению Администрации
города Костромы

« » » года № « » »



Примечание - отклонение от разрешенных параметров строительства:
- отступ с северо-западной стороны земельного участка от т. А до т. В равен 1,8 метра до границ земельного участка; от т. Б до т. Г - 0,4 метра; от т. Г до т. Б - 0,4 метра
- максимальный процент застройки равен 30,00%

Технологические решения, принятые в данном проекте соответствуют действующим строительным нормам и правилам (СНиП) и другим нормативным документам, содержащим строительные, технологические и противопожарные нормы, действующие на территории РФ.

ЮРИДИЧЕСКОЕ ОБОЗНАЧЕНИЕ	Имя собственника
Реконструируемые строения Линия электропередачи Граница участка по кредитному задатку	НАИМЕНОВАНИЕ
	Кладовая общинная

ЗАСТРОИТЕЛЬНЫЕ ЗЕМЛИ И СООБЩЕСТВЕННЫЕ ДОЛИ			
N	Наименование	Сумма долевых владений, процентов от кадастровой стоимости	Листов кадастрового плана
1	Реконструируемый многоквартирный жилой дом		

ТЕХНИКО-ЭКОНОМИЧЕСКИЕ ПОКАЗАТЕЛИ			
№ п/п	Наименование	Единица измерения	Показатели
1	Общая площадь объекта	кв.м	173,0
2	Площадь земельного участка	кв.м	572,0
3	Капитальная застройка	шт.	3,5
4	Высота жилого дома	м	—
5	Строительный объем объекта в кв. м (включая чердак)	куб.м	478,4
6	Площадь застройки	кв.м	372,66



Проект реконструкции многоквартирного жилого дома по адресу: г. Кострома пр. Ленинский, 25		Лист	1
Средств проектной организации		Лист	1
Земельный участок N 1:500		Лист	000
г. Кострома		Лист	705

Составлено: _____
Дата: _____



АДМИНИСТРАЦИЯ ГОРОДА КОСТРОМЫ

ПОСТАНОВЛЕНИЕ

№ _____

О предоставлении разрешения на отклонение от предельных параметров разрешенного строительства на земельном участке, расположенном по адресу: Российская Федерация, Костромская область, городской округ город Кострома, город Кострома, улица Зеленая, 9

На основании заявления ООО «ТСК-173», в лице управляющей организации ООО «Центр», в интересах которой по доверенности действует Ховряков А. С., в соответствии со статьей 40 Градостроительного кодекса Российской Федерации, протоколом публичных слушаний по вопросу предоставления разрешения на отклонение от предельных параметров разрешенного строительства на земельном участке, расположенном по адресу: Российская Федерация, Костромская область, городской округ город Кострома, город Кострома, улица Зеленая, 9, с учетом заключения о результатах публичных слушаний, рекомендаций Комиссии по подготовке проекта Правил землепользования и застройки города Костромы, руководствуясь статьями 42, 44, частью 1 статьи 57 Устава города Костромы,

ПОСТАНОВЛЯЮ:

1. Предоставить разрешение на отклонение от предельных параметров разрешенного строительства на земельном участке с кадастровым номером 44:27:060301:54, площадью 2, 034513 га, расположенном по адресу: Российская Федерация, Костромская область, городской округ город Кострома, город Кострома, улица Зеленая, 9, исключив минимальные отступы от северо-восточной границы земельного участка от точки 1 до точки 2, от западной границы земельного участка от точки 3 до точки 4, установив максимальный процент застройки земельного участка – 75 %, в целях реконструкции существующего объекта капитального строительства, согласно приложению к настоящему постановлению.

2. Настоящее постановление вступает в силу со дня его подписания, подлежит официальному опубликованию в бюллетене «Официальный вестник города Костромы» и размещению на официальном сайте Администрации города Костромы в информационно – телекоммуникационной сети «Интернет».



АДМИНИСТРАЦИЯ ГОРОДА КОСТРОМЫ

ПОСТАНОВЛЕНИЕ

№ _____

О предоставлении разрешения на отклонение от предельных параметров разрешенного строительства на земельном участке, расположенном по адресу: Российская Федерация, Костромская область, городской округ город Кострома, город Кострома, проезд Речной 3-й, 34

На основании заявления А. Г. Чернышевой, в соответствии со статьей 40 Градостроительного кодекса Российской Федерации, протоколом публичных слушаний по вопросу предоставления разрешения на отклонение от предельных параметров разрешенного строительства на земельном участке, расположенном по адресу: Российская Федерация, Костромская область, городской округ город Кострома, город Кострома, проезд Речной 3-й, 34, с учетом заключения о результатах публичных слушаний, рекомендаций Комиссии по подготовке проекта Правил землепользования и застройки города Костромы, руководствуясь статьями 42, 44, частью 1 статьи 57 Устава города Костромы,

ПОСТАНОВЛЯЮ:

1. Предоставить разрешение на отклонение от предельных параметров разрешенного строительства на земельном участке с кадастровым номером 44:27:020222:14, площадью 589, 84 кв. м, расположенном по адресу: Российская Федерация, Костромская область, городской округ город Кострома, город Кострома, проезд Речной 3-й, 34, установив минимальный отступ от северо-восточной границы земельного участка 2,1 м от точки А до точки Б, установив максимальный процент застройки земельного участка – 25,4 %, в целях реконструкции жилого дома, согласно приложению к настоящему постановлению.

2. Настоящее постановление вступает в силу со дня его подписания, подлежит официальному опубликованию в бюллетене «Официальный вестник города Костромы» и размещению на официальном сайте Администрации города Костромы в информационно – телекоммуникационной сети «Интернет».

**Приложение
к постановлению Администрации
города Кострома**

« » года № « » »

Наименование в обозначении	Площадь, м ²			Структуральный объем, м ³
	Застройка (по внутреннему контуру)	Земля (за вычетом территории участка застройки (площадей))	Площадь (Площадь) (с учетом площадок застройки (площадей))	
1. Информационный корпус	148,6	130,7	111,3	430,0


1. Запрещается размещение на отводе от градостроительных параметров в части соблюдения проектного отступа от границ участка по С-В границе от т. А, до т. Б - 2,1 м.
2. Запрещается размещение на отводе от градостроительных параметров в части соблюдения максимального процента застройки участка: 25,4%

Отделение от градостроительных параметров размещения строительства, установленных (ПЗЗ) г. Кострома, Удобринская Дачей г. Кострома, 16.12.2010 г. в редакции от 09.02.2019 г. выданные специальному застройщику, оформившему Ар Удобринская (ПЗЗ) г. Кострома.

Таблица-эскизные показатели по плану

№	Наименование	С4, м	В процентном отношении	В объеме, без учета территории застройки
1	Площадь участка	42	100%	-
2	Площадь застройки	148,6	148,6	-
3	Процент застройки	35	25,4	-
4	Этажность	эт	1	-
5	Количество этажей	эт	1	-
6	Структуральный объем	м ³	430,0	-
7	в том числе этаж 0,00	м ³	-	-
8	Высота до уровня	м	2,8	-

Заказчик наим., и адрес	Наименование			
Генеральный директор ООО "Алс-Град" № 1520				
Решение на приобретение жилого дома по адресу: Костромская область, город Кострома, пр. Удобринский 3,4, 3/4				
№	Дата	Содержание	Лист	Листов
1	02.08	Исходные данные	1	1
2	02.08	Эскизные показатели	1	1
3	02.08	Смета	1	1
4	02.08	Итого	1	1



Техническое решение, представленное в рабочих чертежах, соответствует требованиям законодательства, санитарно-эпидемиологическим, противопожарным и другим нормам, действующим на территории Российской Федерации, обеспечивающей безопасность для жизни и здоровья людей, застройщика области при соблюдении предусмотренных проектом мероприятий.

ГЛАВНЫЙ ИНЖЕНЕР ПРОЕКТА
Иванов И.А.

