



АДМИНИСТРАЦИЯ ГОРОДА КОСТРОМЫ

ПОСТАНОВЛЕНИЕ

4 марта 2019 года

№ 293

О внесении изменений в постановление Администрации города Костромы от 12 августа 2013 года № 1772 «Об утверждении схем границ прилегающих к некоторым организациям и объектам территорий, на которых не допускается розничная продажа алкогольной продукции, на территории города Костромы»

В соответствии с Федеральным законом от 22 ноября 1995 года № 171-ФЗ «О государственном регулировании производства и оборота этилового спирта, алкогольной и спиртосодержащей продукции и об ограничении потребления (распития) алкогольной продукции», постановлением Правительства Российской Федерации от 27 декабря 2012 года № 1425 «Об определении органами государственной власти субъектов Российской Федерации мест массового скопления граждан и мест нахождения источников повышенной опасности, в которых не допускается розничная продажа алкогольной продукции, а также определении органами местного самоуправления границ прилегающих к некоторым организациям и объектам территорий, на которых не допускается розничная продажа алкогольной продукции», постановлением Администрации города Костромы от 1 марта 2013 года № 359 «Об определении границ прилегающих к некоторым организациям и объектам территорий, на которых не допускается розничная продажа алкогольной продукции, на территории города Костромы», руководствуясь статьями 42, 44, частью 1 статьи 57 Устава города Костромы,

ПОСТАНОВЛЯЮ:

1. Внести в постановление Администрации города Костромы от 12 августа 2013 года № 1772 «Об утверждении схем границ прилегающих к некоторым организациям и объектам территорий, на которых не допускается розничная продажа алкогольной продукции, на территории города Костромы» (с изменениями, внесенными постановлениями Администрации города Костромы от 28 марта 2014 года № 746, от 11 июля 2014 года № 1746, от 29 декабря 2014 года № 3592, от 27 мая 2015 года № 1204, от 31 августа 2015 года № 2409, от 3 декабря 2015 года № 3585, от 10 июня 2016 года № 1609, от 9 августа 2016 года № 2181, от 2 марта 2017 года № 472, от 30 марта 2017 года № 703, от 7 июня 2017 года № 1677, от 18 августа 2017 года № 2309, от 2 февраля 2018 года № 167, от 25 декабря 2018 года № 2777) следующие изменения:

1.1. дополнить новыми пунктами 1.572 – 1.582 следующего содержания:

«1.572. схему границ территории, прилегающей к зданию (общежитие) федерального государственного бюджетного образовательного учреждения высшего образования «Костромской государственной университет», расположенному по адресу: Российская Федерация, Костромская область, городской округ город Кострома, город Кострома, переулок Воскресенский, дом 17 (приложение 572);

1.573. схему границ территории, прилегающей к зданию (общежитие) федерального государственного бюджетного образовательного учреждения высшего образования «Костромской государственной университет», расположенному по адресу: Российская Федерация, Костромская область, городской округ город Кострома, город Кострома, улица Дальняя, дом 1 (приложение 573);

1.574. схему границ территории, прилегающей к зданию (общежитие) федерального государственного бюджетного образовательного учреждения высшего образования «Костромской государственной университет», расположенному по адресу: Российская Федерация, Костромская область, городской округ город Кострома, город Кострома, улица Дальняя, дом 16 (приложение 574);

1.575. схему границ территории, прилегающей к зданию (общежитие) федерального государственного бюджетного образовательного учреждения высшего образования «Костромской государственной университет», расположенному по адресу: Российская Федерация, Костромская область, городской округ город Кострома, город Кострома, улица Лагерная, дом 15 (приложение 575);

1.576. схему границ территории, прилегающей к зданию (общежитие) федерального государственного бюджетного образовательного учреждения высшего образования «Костромской государственной университет», расположенному по адресу: Российская Федерация, Костромская область, городской округ город Кострома, город Кострома, улица Щемиловка, дом 21 (приложение 576);

1.577. схему границ территории, прилегающей к зданию (общежитие) областного государственного бюджетного профессионального образовательного учреждения «Костромской торгово-экономический колледж», расположенному по адресу: Российская Федерация, Костромская область, городской округ город Кострома, город Кострома, улица Свердлова, дом 40 (приложение 577);

1.578. схему границ территории, прилегающей к зданию (общежитие) областного государственного бюджетного профессионального образовательного учреждения «Костромской техникум торговли и питания», расположенному по адресу: Российская Федерация, Костромская область, городской округ город Кострома, город Кострома, улица Беговая, дом 31 (приложение 578);

1.579. схему границ территории, прилегающей к обособленной территории здания (общежитие) областного государственного бюджетного профессионального образовательного учреждения «Костромской областной медицинский колледж имени Героя Советского Союза С. А. Богомолова», расположенного по адресу: Российская Федерация, Костромская область, городской округ город Кострома, город Кострома, улица Рабочая 5-я, дом 9 (приложение 579);

1.580. схему границ территории, прилегающей к зданию (общежитие) частного учреждения профессионального образования «Костромской технологический техникум», расположенному по адресу: Российская Федерация, Костромская область, городской округ город Кострома, город Кострома, улица Юношеская, дом 26 (приложение 580);

1.581. схему границ территории, прилегающей к зданию (общежитие) областного государственного бюджетного профессионального образовательного учреждения «Костромской энергетический техникум имени Ф. В. Чижова», расположенному по адресу: Российская Федерация, Костромская область, городской округ город Кострома, город Кострома, улица Симановского, дом 80а (приложение 581);

1.582. схему границ территории, прилегающей к обособленной территории зданий (общежития) федерального государственного казенного военного образовательного учреждения высшего образования «Военная академия радиационной, химической и биологической защиты имени Маршала Советского Союза С. К. Тимошенко (г. Кострома)» Министерства обороны Российской Федерации, расположенных по адресу: Российская Федерация, Костромская область, городской округ город Кострома, город Кострома, улица Никитская, дом 76, Российская Федерация, Костромская область, городской округ город Кострома, город Кострома, улица Никитская, дом 80 (приложение 582)»;

1.2. приложение 368 изложить в новой редакции согласно приложению 1 к настоящему постановлению;

1.3. дополнить новыми приложениями 572 – 582 согласно приложениям 2 - 12 к настоящему постановлению.

2. Настоящее постановление подлежит официальному опубликованию.

Глава Администрации города Костромы



А. В. Смирнов

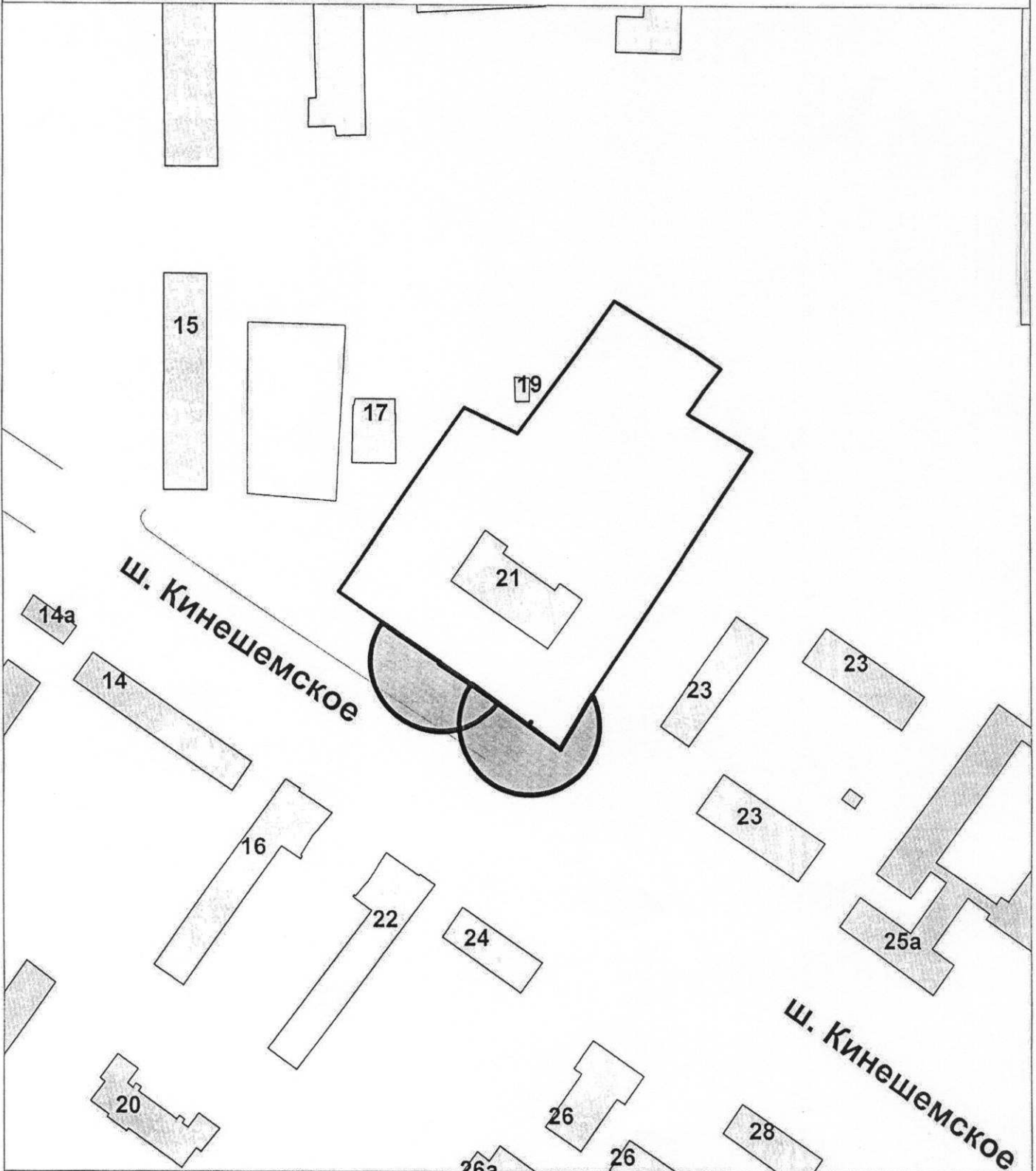
Схема границ прилегающих территорий

Приложение 1 к постановлению
Администрации города Костромы
от 4 03 2018 № 283

Автовокзал общества с ограниченной ответственностью
"Костромское предприятие по обслуживанию пассажиров
автобусными перевозками"

Приложение 368 к постановлению
Администрации города Костромы
от 12_08_2013_ № 1772_

по адресу: Российская Федерация, Костромская область, городской округ город Кострома,
город Кострома, шоссе Кинешемское, дом 21



Управление имущественных и земельных отношений			
	Ф.И.О.	Подпись	Дата
Отдел предоставления земельных участков на торгах			
Начальника отдела	Соколова М.Ю.		26.09.2018
Исполнил	Сорокина Д.В.		26.09.2018
Масштаб: 1:2000			



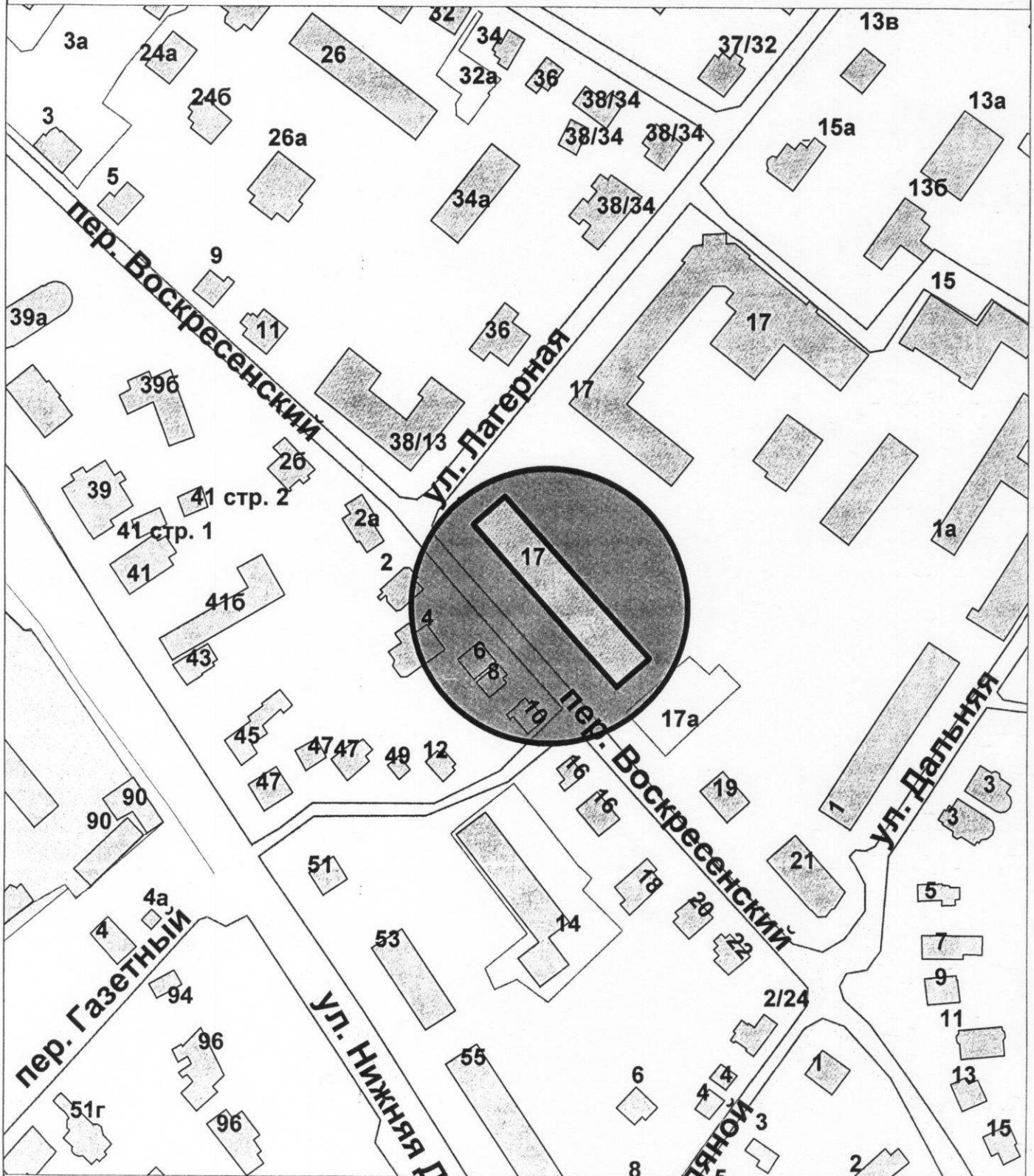
Схема границ прилегающих территорий

федерального государственного бюджетного образовательного учреждения высшего образования "Костромской государственной университет"

по адресу: Российская Федерация, Костромская область, городской округ город Кострома, город Кострома, переулок Воскресенский, дом 17

Приложение 2 к постановлению Администрации города Костромы от 03.03.2013 № 293

Приложение 572 к постановлению Администрации города Костромы от 12.08.2013 № 1772



Управление имущественных и земельных отношений

	Ф.И.О.	Подпись	Дата
Отдел предоставление земельных участков на торгах			
Начальника отдела	Соколова М.Ю.		26.12.2018
Исполнил	Сорокина Д.В.		26.12.2018
Масштаб: 1:2000			

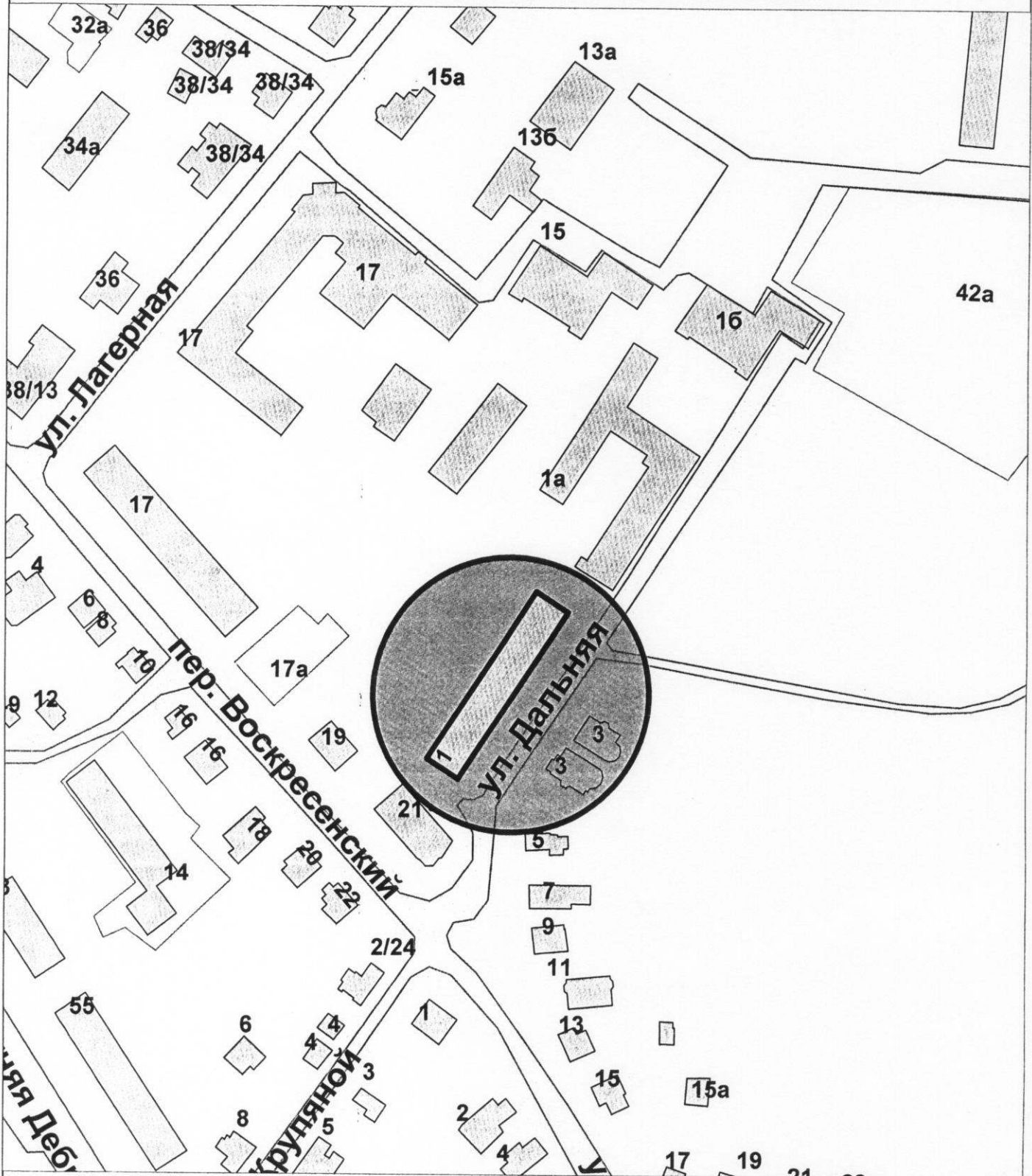


Схема границ прилегающих территорий
федерального государственного бюджетного образовательного
учреждения высшего образования
"Костромской государственной академии педагогических и педагогических наук"

Приложение 3 к постановлению
Администрации города Костромы
от 4.03.2019 № 283

Приложение 573 к постановлению
Администрации города Костромы
от 12.08.2013 № 1772

по адресу: Российская Федерация, Костромская область,
городской округ город Кострома, город Кострома, улица Дальняя, дом 1



Управление имущественных и земельных отношений			
	Ф.И.О.	Подпись	Дата
Отдел предоставления земельных участков на торгах			
Начальника отдела	Соколова М.Ю.		26.12.2018
Исполнил	Сорокина Д.В.		26.12.2018
Масштаб: 1:2000			

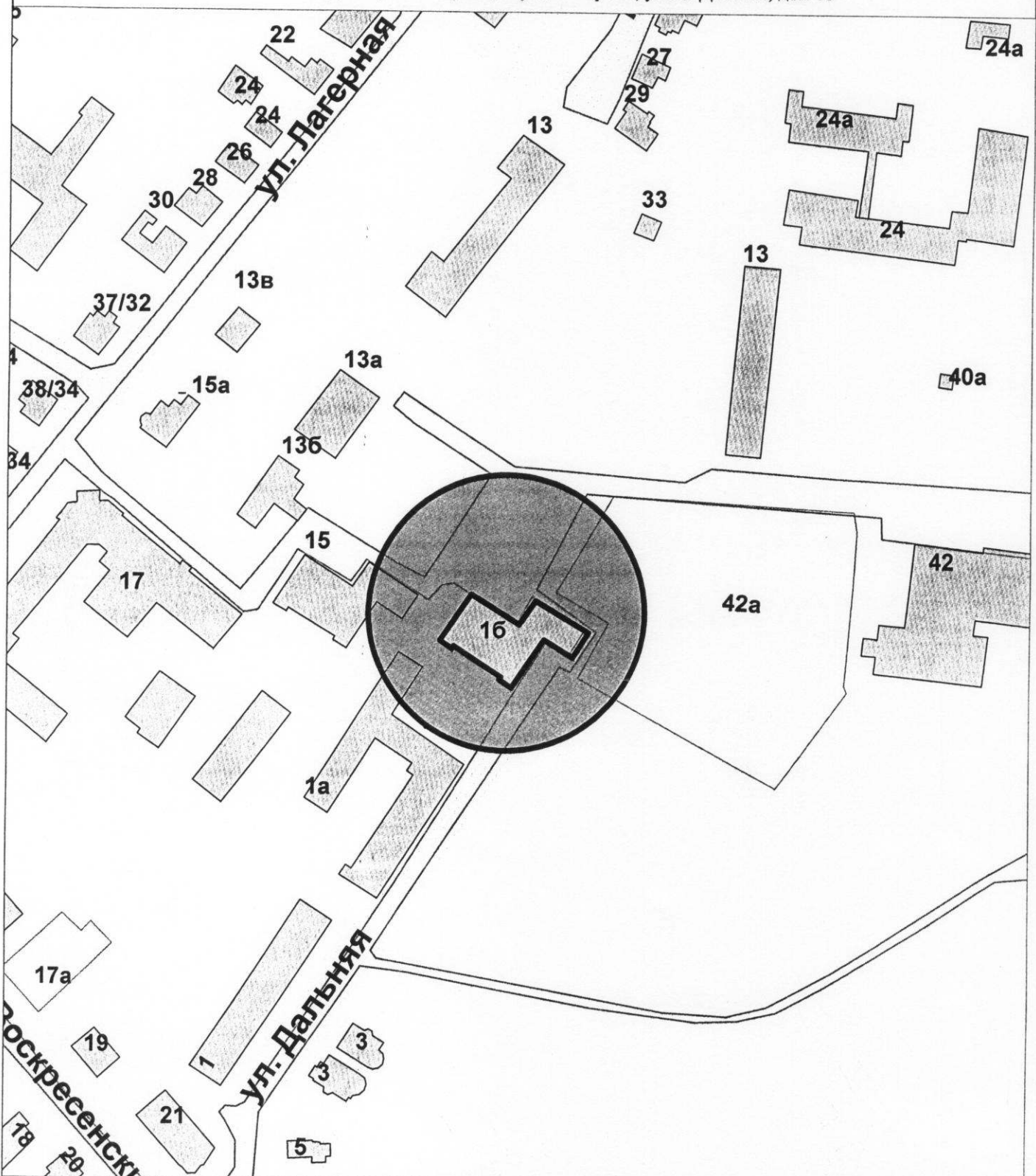
Схема границ прилегающих территорий

федерального государственного бюджетного образовательного учреждения высшего образования
"Костромской государственной академии педагогических и педагогических работников"

по адресу: Российская Федерация, Костромская область,
городской округ город Кострома, город Кострома, улица Дальняя, дом 16

Приложение 4 к постановлению
Администрации города Костромы
от 4 03 2018 № 283

Приложение 574 к постановлению
Администрации города Костромы
от 12_08_2013_№_1772



Управление имущественных и земельных отношений			
	Ф.И.О.	Подпись	Дата
Отдел предоставление земельных участков на торгах			
Начальника отдела	Соколова М.Ю.	<i>[Signature]</i>	26.12.2018
Исполнил	Сорокина Д.В.	<i>[Signature]</i>	26.12.2018
			Масштаб: 1:2000



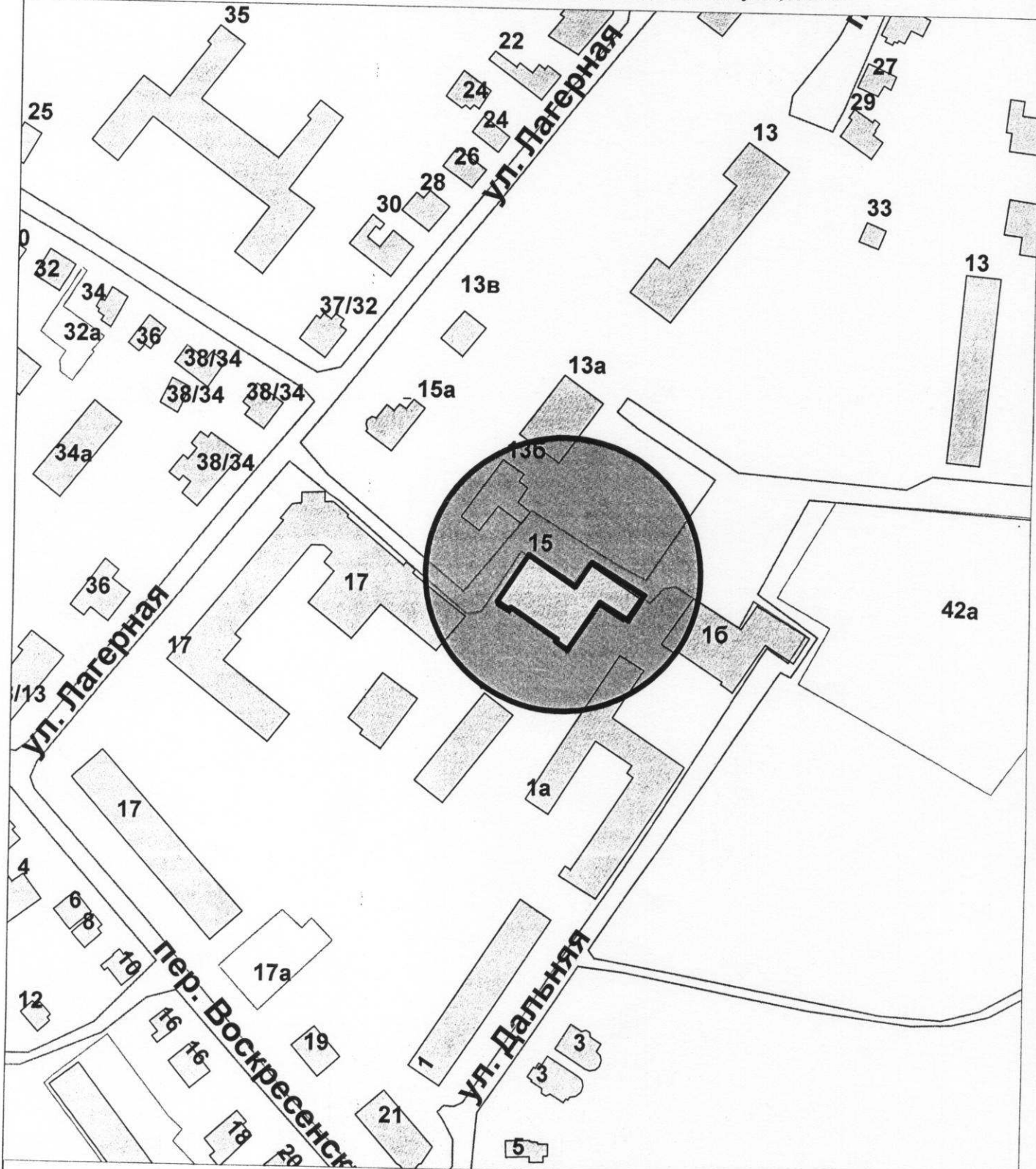
Схема границ прилегающих территорий

федерального государственного бюджетного образовательного учреждения высшего образования
"Костромской государственной университет"

по адресу: Российская Федерация, Костромская область,
городской округ город Кострома, город Кострома, улица Лагерная, дом 15

Приложение 5 к постановлению
Администрации города Костромы
от 4 03 2018 № 189

Приложение 575 к постановлению
Администрации города Костромы
от 12_08_2013 № 1772



Управление имущественных и земельных отношений			
	Ф.И.О.	Подпись	Дата
Отдел предоставление земельных участков на торгах			
Начальника отдела	Соколова М.Ю.		26.12.2018
Исполнил	Сорокина Д.В.		26.12.2018
Масштаб: 1:2000			

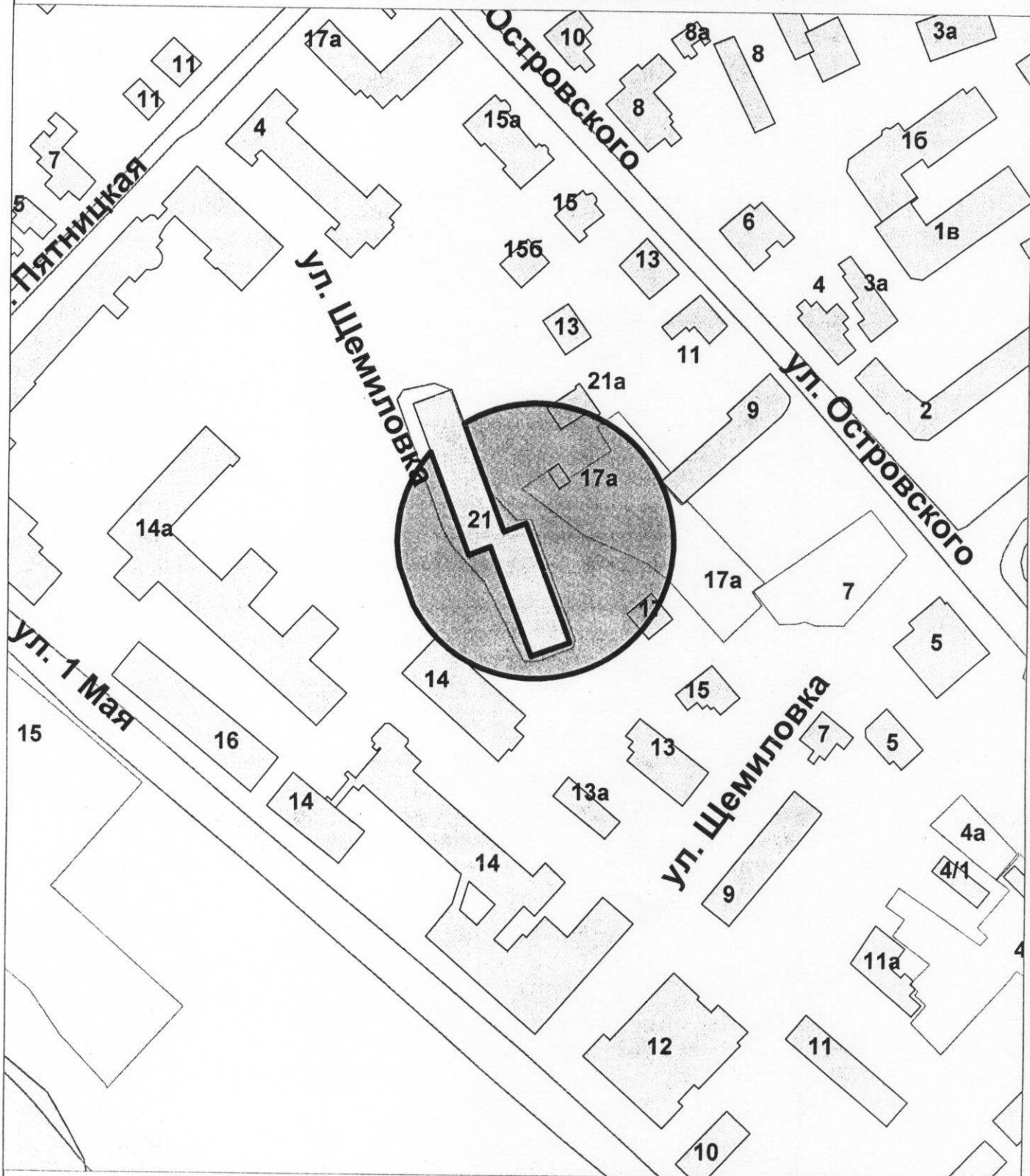
Схема границ прилегающих территорий

федерального государственного бюджетного образовательного
учреждения высшего образования
"Костромской государственной университет"

по адресу: Российская Федерация, Костромская область,
городской округ город Кострома, город Кострома, улица Щемилровка, дом 21

Приложение 6 к постановлению
Администрации города Костромы
от 03.12.2018 № 293

Приложение 576 к постановлению
Администрации города Костромы
от 12.08.2013 № 1772



Управление имущественных и земельных отношений			
	Ф.И.О.	Подпись	Дата
Отдел предоставление земельных участков на торгах			
Начальника отдела	Соколова М.Ю.	<i>[Signature]</i>	26.12.2018
Исполнил	Сорокина Д.В.	<i>[Signature]</i>	26.12.2018
			Масштаб: 1:2000

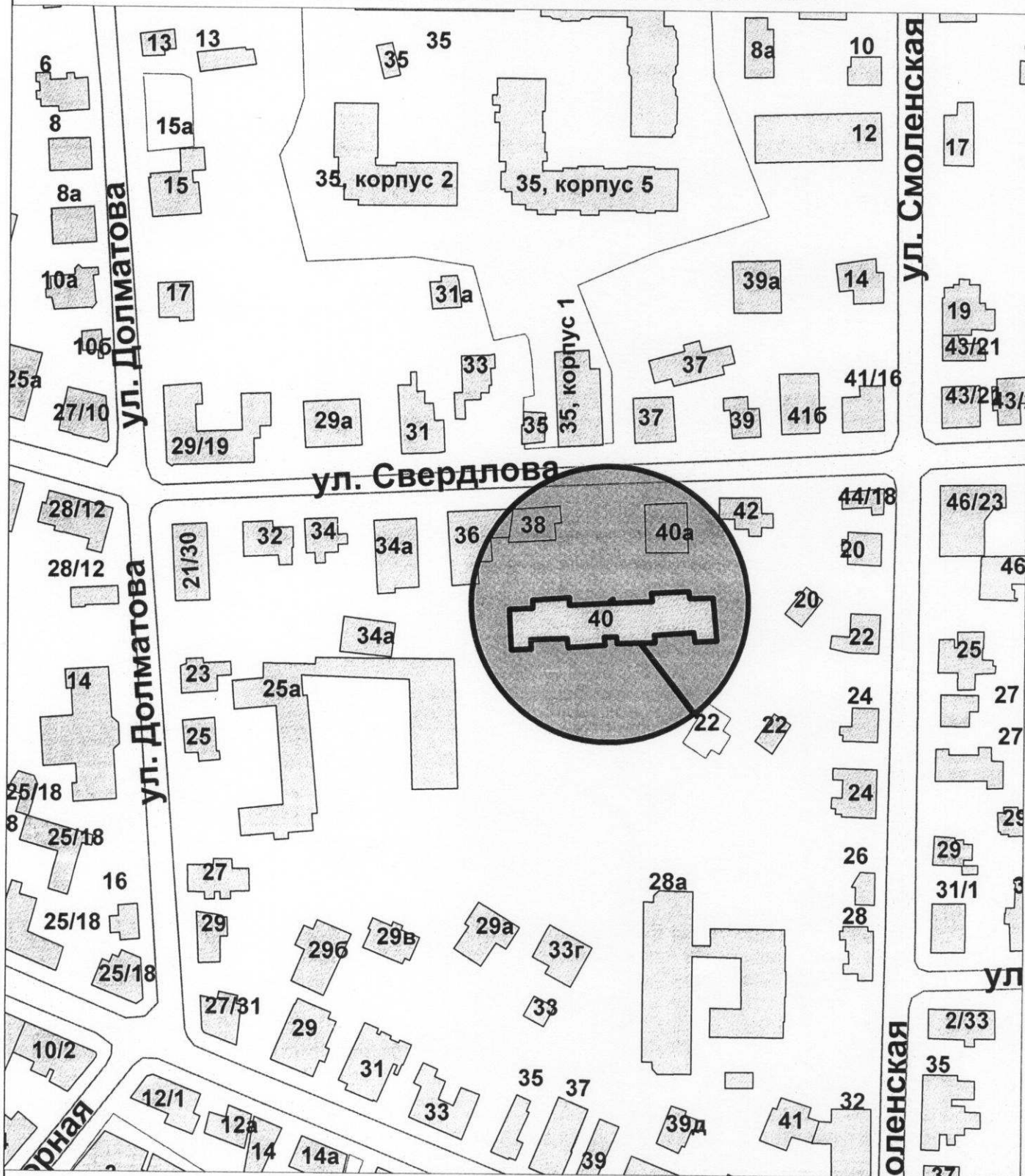
Схема границ прилегающих территорий

областного государственного бюджетного профессионального
образовательного учреждения
«Костромской торгово-экономической колледж»

по адресу: Российская Федерация, Костромская область,
городской округ город Кострома, город Кострома, улица Свердлова, дом 40

Приложение 7 к постановлению
Администрации города Костромы
от 4.03.2018 № 293

Приложение 577 к постановлению
Администрации города Костромы
от 12.08.2013 № 1772



Управление имущественных и земельных отношений			
	Ф.И.О.	Подпись	Дата
Отдел предоставление земельных участков на торгах			
Начальника отдела	Соколова М.Ю.	<i>[Signature]</i>	26.12.2018
Исполнил	Сорокина Д.В.	<i>[Signature]</i>	26.12.2018
Масштаб: 1:2000			

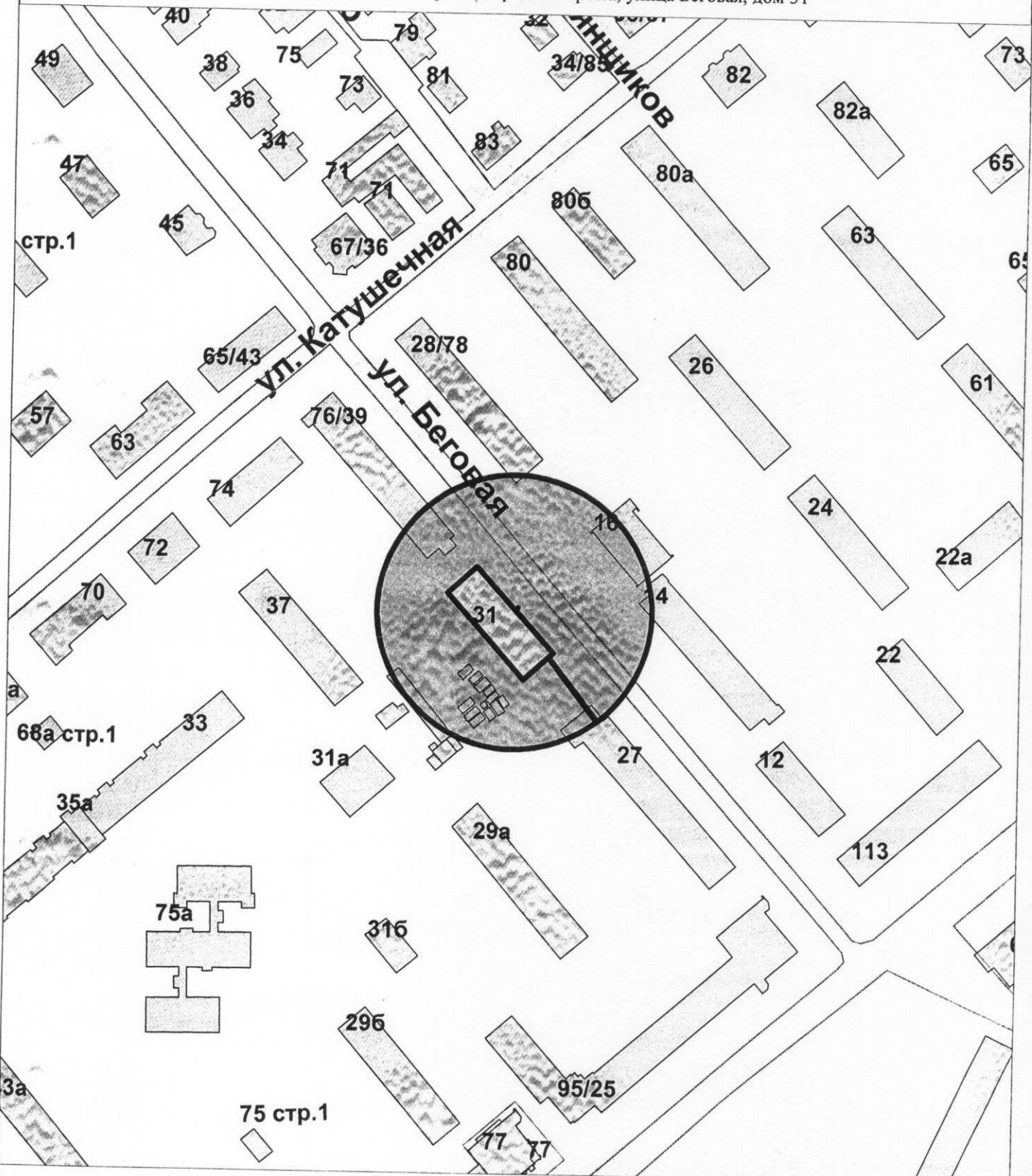
Схема границ прилегающих территорий

областного государственного бюджетного профессионального образовательного учреждения
«Костромской техникум торговли и питания»

по адресу: Российская Федерация, Костромская область,
городской округ город Кострома, город Кострома, улица Беговая, дом 31

Приложение 8 к постановлению
Администрации города Костромы
от 4 03 2018 № 223

Приложение 578 к постановлению
Администрации города Костромы
от 12_08_2013_№_1772



Управление имущественных и земельных отношений			
	Ф.И.О.	Подпись	Дата
Отдел предоставление земельных участков на торгах			
Начальника отдела	Соколова М.Ю.	<i>[Signature]</i>	26.12.2018
Исполнил	Сорокина Д.В.	<i>[Signature]</i>	26.12.2018
Масштаб: 1:2000			

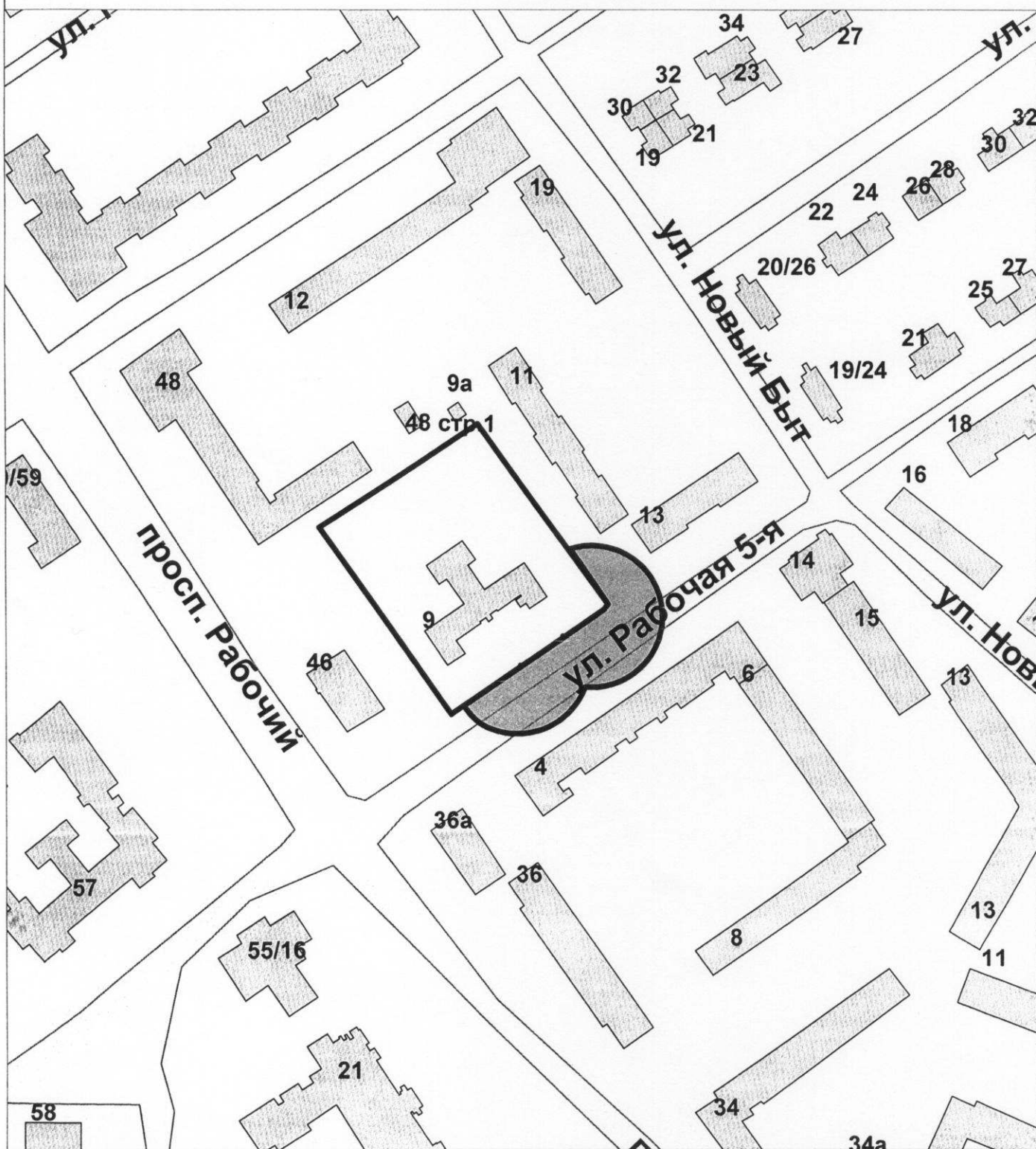
Схема границ прилегающих территорий

областного государственного бюджетного профессионального
образовательного учреждения
«Костромской областной медицинской колледж
имени Героя Советского Союза С.А.Богомолова»

Приложение 9 к постановлению
Администрации города Костромы
от 4 03 2018 № 293

Приложение 579 к постановлению
Администрации города Костромы
от 12_08_2013 № 1772

по адресу: Российская Федерация, Костромская область,
городской округ город Кострома, город Кострома, улица Рабочая 5-я, дом 9



Управление имущественных и земельных отношений

	Ф.И.О.	Подпись	Дата
Отдел предоставление земельных участков на торгах			
Начальника отдела	Соколова М.Ю.	<i>[Signature]</i>	26.12.2018
Исполнил	Сорокина Д.В.	<i>[Signature]</i>	26.12.2018
			Масштаб: 1:2000

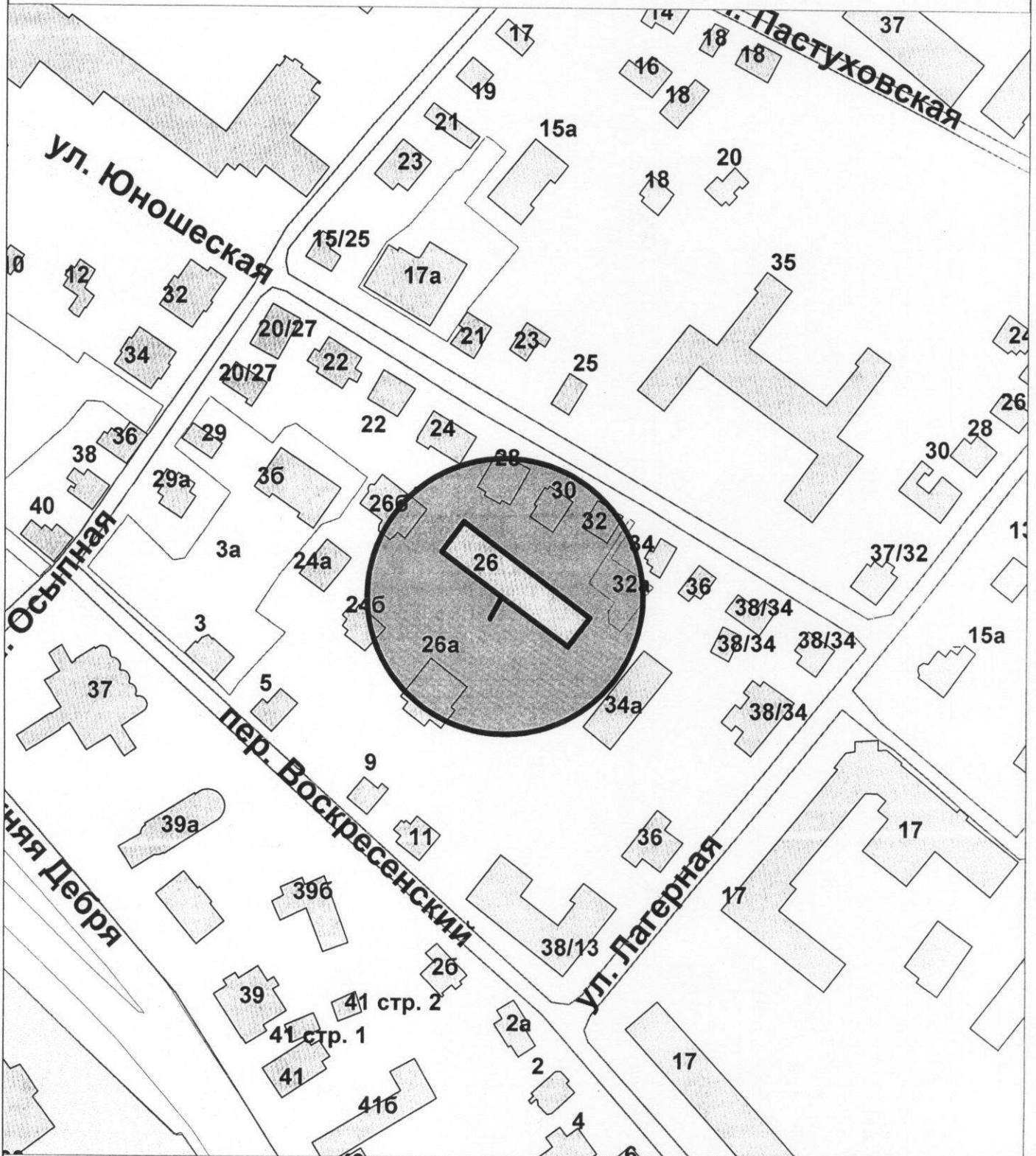
Схема границ прилегающих территорий

частного учреждения профессионального образования «Костромской технологический техникум»

Приложение 10 к постановлению
Администрации города Костромы
от 4 03 2018 № 233

Приложение 580 к постановлению
Администрации города Костромы
от 12_08_2013_№_1772_

по адресу: Российская Федерация, Костромская область,
городской округ город Кострома, город Кострома, улица Юношеская, дом 26



Управление имущественных и земельных отношений			
	Ф.И.О.	Подпись	Дата
Отдел предоставление земельных участков на торгах			
Начальника отдела	Соколова М.Ю.		26.12.2018
Исполнил	Сорокина Д.В.		26.12.2018
Масштаб: 1:2000			

Схема границ прилегающих территорий

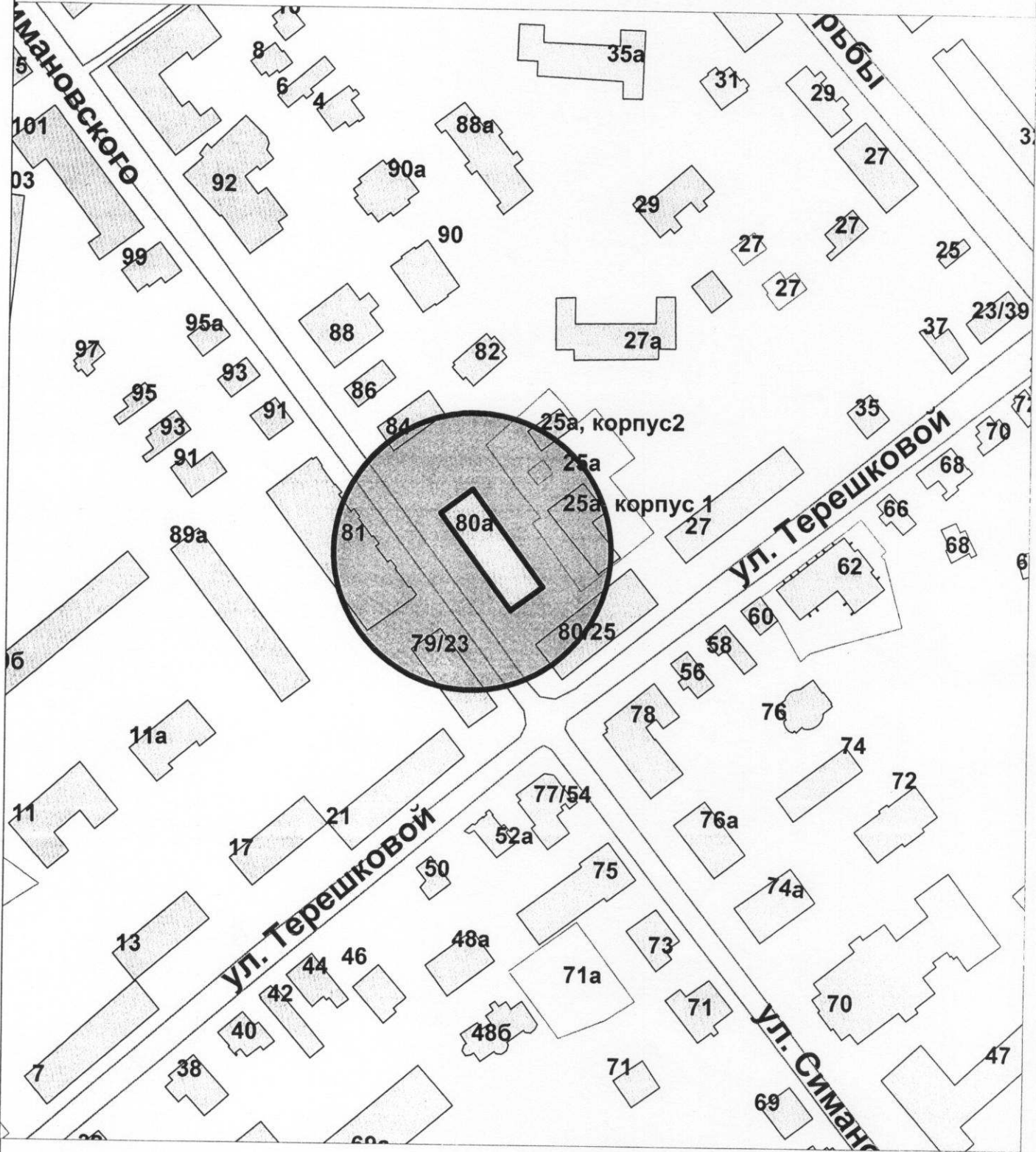
Приложение 11 к постановлению
Администрации города Костромы
от 03.10.18 № 133

Приложение 581 к постановлению
Администрации города Костромы
от 12.08.2013 № 172



областного государственного бюджетного профессионального
образовательного учреждения
«Костромской энергетический техникум имени Ф.В.Чижова»

по адресу: Российская Федерация, Костромская область,
городской округ город Кострома, город Кострома, улица Симановского, дом 80а



Управление имущественных и земельных отношений			
	Ф.И.О.	Подпись	Дата
Отдел предоставление земельных участков на торгах			
Начальника отдела	Соколова М.Ю.	<i>[Signature]</i>	26.12.2018
Исполнил	Сорокина Д.В.	<i>[Signature]</i>	26.12.2018
Масштаб: 1:2000			

Схема границ прилегающих территорий

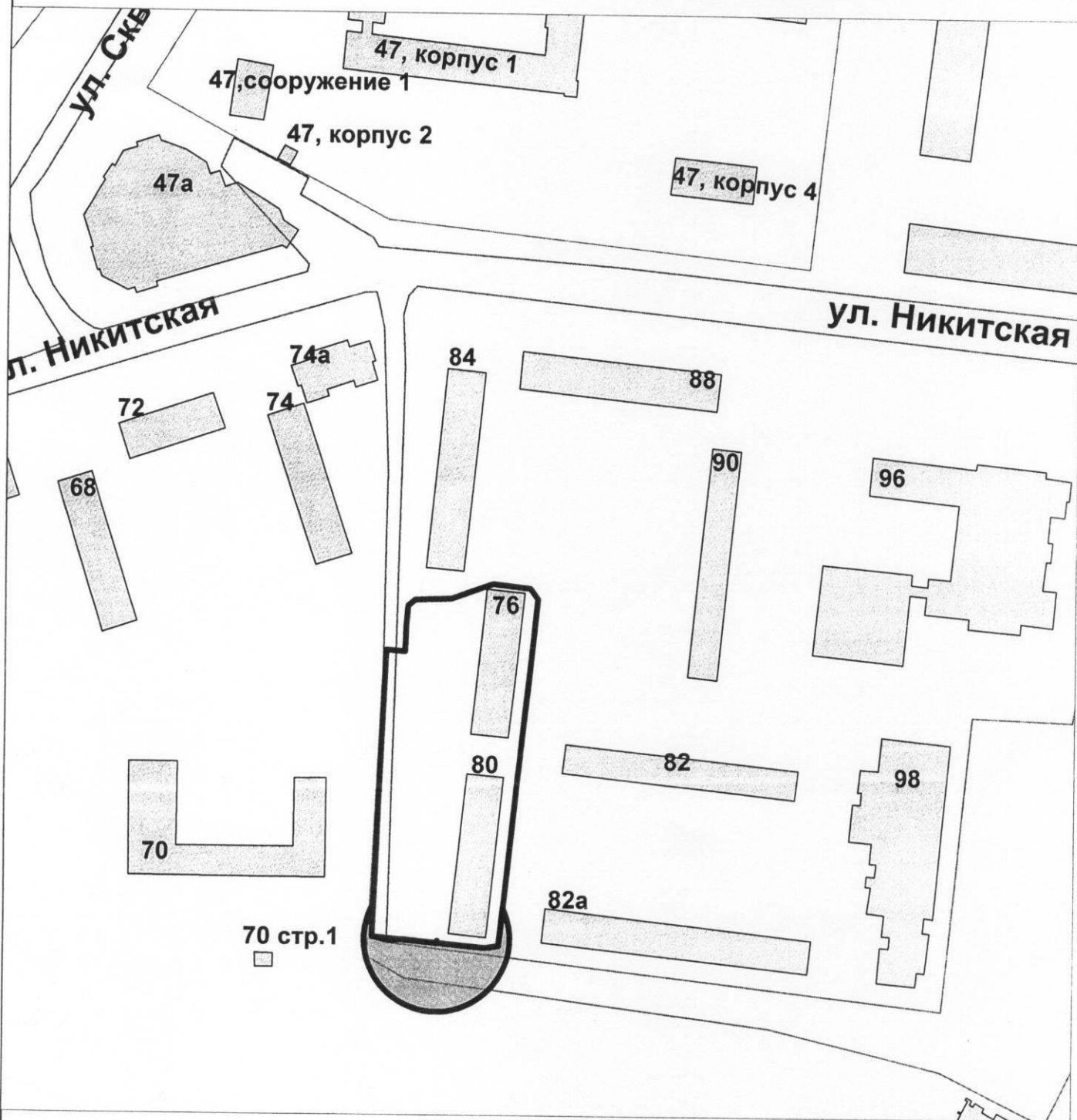


федерального государственного казенного военного образовательного учреждения высшего образования «Военная академия радиационной, химической и биологической защиты имени Маршала Советского Союза С.К.Тимошенко (г. Кострома)»
Министерства обороны Российской Федерации

Приложение 12 к постановлению
Администрации города Кострома
от 4 03 2013 № 283

Приложение 582 к постановлению
Администрации города Кострома
от 12_08_2013 № 1772

по адресам: Российская Федерация, Костромская область,
городской округ город Кострома, город Кострома, улица Никитская, дом 76,
Российская Федерация, Костромская область,
городской округ город Кострома, город Кострома, улица Никитская, дом 80



Управление имущественных и земельных отношений			
	Ф.И.О.	Подпись	Дата
Отдел предоставление земельных участков на торгах			
Начальника отдела	Соколова М.Ю.	<i>[Signature]</i>	26.12.2018
Исполнил	Сорокина Д.В.	<i>[Signature]</i>	26.12.2018
Масштаб: 1:2000			