

ОБЪЯВЛЕНИЕ

На основании обращения Воробьева Д. В. - собственника земельного участка, расположенного по адресу: город Кострома, улица Беговая, 12 по вопросу согласования Схемы ограждения земельного участка под нежилым зданием по адресу: город Кострома, улица Беговая, 12 во исполнение пункта 3 статьи 4 Порядка согласования Схемы ограждения земельного участка на территории города Костромы, утвержденного решением Думы города Костромы от 4 декабря 2014 года № 233, Администрацией города Костромы проводится изучение мнения заинтересованных лиц по вопросу установки ограждения на земельном участке по адресу: город Кострома, улица Беговая, 12, согласно Схеме ограждения земельного участка.

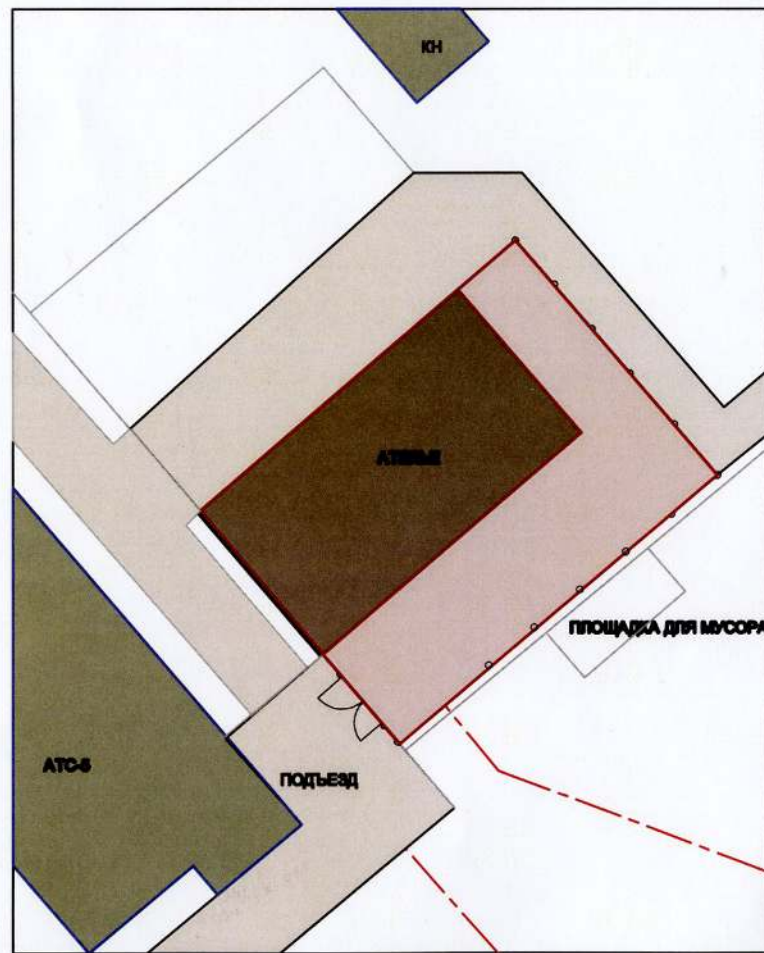
Предложения и рекомендации по данному вопросу принимаются Управлением архитектуры и градостроительства в письменной форме до 7 марта 2019 года по адресу: площадь Конституции, 2, кабинеты 405, 406.

Начальник Управления,
главный архитектор города




В. В. Якимов

СХЕМА ОГРАЖДЕНИЯ ТЕРРИТОРИИ
КОСТРОМА УЛ, БЕГОВАЯ 12






ФРАГМЕНТ ОГРАЖДЕНИЯ



МЕТАЛЛИЧЕСКАЯ СТОЙКА (ТРУБА)

МЕТАЛЛИЧЕСКИЙ ПРОФИЛЬ 20x20

-  ЛИНИЯ ЗАБОРА (ГРАНИЦА ЗЕМЕЛЬНОГО УЧАСТКА)
-  ЗДАНИЯ - СООРУЖЕНИЯ
-  ТЕРРИТОРИЯ ОГРАЖДЕНИЯ

С О С Т А В Л Е Н

Исполнитель: [blank]
 Проверил: [blank]
 Дата: [blank]

				ГП		
				ОГРАЖДЕНИЕ ТЕРРИТОРИИ ПО АДРЕСУ КОСТРОМА УЛ Беговая 12		
Изм	Нуч	Лист	№ док	Подпись	Дата	Стация
						Лист
						Листов
Г А П						р
Г И П						
Исполнитель						
Норм.к						
ГЕНПЛАН						