

АДМИНИСТРАЦИЯ ГОРОДА КОСТРОМЫ

ПОСТАНОВЛЕНИЕ

30 марта 2018 года

№ 564

О временных изменениях организации дорожного движения в связи с проведением работ по капитальному ремонту моста через реку Волгу в городе Костроме

В связи с проведением работ по капитальному ремонту моста через реку Волгу, в соответствии с Федеральным законом от 10 декабря 1995 года № 196-ФЗ «О безопасности дорожного движения», Федеральным законом от 8 ноября 2007 года № 257-ФЗ «Об автомобильных дорогах и о дорожной деятельности в Российской Федерации и о внесении изменений в отдельные законодательные акты Российской Федерации», постановлением администрации Костромской области от 4 февраля 2012 года № 28-а «О порядке осуществления временных ограничений или прекращения движения транспортных средств по автомобильным дорогам местного значения в границах населенного пункта на территории Костромской области», руководствуясь статьями 42, 44, частью 1 статьи 57 Устава города Костромы,

ПОСТАНОВЛЯЮ:

1. Внести с 1 апреля 2018 года временные изменения в схему организации дорожного движения на период проведения работ по капитальному ремонту моста через реку Волгу на автомобильных дорогах общего пользования местного значения города Костромы по улице Советской, улице Сусанина Ивана, улице Подлипаева, улице Шагова, улице Энгельса, улице Маршала Новикова, улице Мясницкой, улице Свердлова, улице Войкова, улице Никитской, улице Ленина, улице Смирнова Юрия, улице Станкостроительной, шоссе Кинешемскому, улице Индустриальной, улице Нижней Дебре, улице Магистральной, улице Евгения Ермакова, улице Малышковской, проезду Студенческому, улице Сулова, улице Радиозаводской, улице Михалевской, проезду Пантусовскому 3-му, улице Пантусовской, улице Волжской 2-ой в соответствии с прилагаемыми схемами (приложения 1 – 31).

2. Ввести с 1 апреля 2018 года на период проведения работ по капитальному ремонту моста через реку Волгу временные ограничения движения грузовых транспортных средств (массой свыше 8 тонн) по мосту через реку Волгу в городе Костроме с 5.00 часов до 22.00 часов.

3. Ограничения движения, предусмотренные пунктом 2 настоящего постановления, не распространяются на:

3.1. перевозки, необходимые для предотвращения и (или) ликвидации аварий,

последствий стихийных бедствий или иных чрезвычайных происшествий;

3.2. перевозки транспортными средствами федеральных органов исполнительной власти, осуществляемые в целях реализации федерального законодательства о военной службе;

3.3. перевозки грузов, необходимых для содержания улично-дорожной сети города Костромы;

3.4. грузовые транспортные средства (массой свыше 8 тонн), обеспечивающие благополучную санитарно-эпидемиологическую обстановку (вывоз мусора, ликвидация свалок, проведение ассенизаторских работ);

3.5. транспортировку сырого молока, продуктов животноводства и птицеводства, животных, кормов, почты и почтовых грузов.

4. Муниципальному казенному учреждению города Костромы «Дорожное хозяйство» (А. А. Кудрявцев) в срок до 1 апреля 2018 года:

4.1. выполнить работы по установке технических средств организации дорожного движения и нанесению временной дорожной разметки в соответствии с прилагаемыми схемами (приложения 1- 31);

4.2. выполнить работы по установке информационных щитов, предупреждающих о введении временных ограничений движения грузовых транспортных средств (массой свыше 8 тонн), в соответствии с прилагаемыми схемами (приложения 32 - 38).

5. Признать утратившими силу:

5.1. постановление Администрации города Костромы от 7 июня 2017 года № 1691 «О временных изменениях организации дорожного движения и транспортного обслуживания в связи с проведением работ по капитальному ремонту моста через реку Волгу в городе Костроме»;

5.2. постановление Администрации города Костромы от 22 июня 2017 года № 1799 «О внесении изменений в постановление Администрации города Костромы от 7 июня 2017 года № 1691 «О временных изменениях организации дорожного движения и транспортного обслуживания в связи с проведением работ по капитальному ремонту моста через реку Волгу в городе Костроме»;

5.3. постановление Администрации города Костромы от 23 июня 2017 года № 1821 «О внесении изменений в постановление Администрации города Костромы от 7 июня 2017 года № 1691 «О временных изменениях организации дорожного движения и транспортного обслуживания в связи с проведением работ по капитальному ремонту моста через реку Волгу в городе Костроме»;

5.4. постановление Администрации города Костромы от 30 июня 2017 года № 1887 «О внесении изменений в постановление Администрации города Костромы от 7 июня 2017 года № 1691 «О временных изменениях организации дорожного движения и транспортного обслуживания в связи с проведением работ по капитальному ремонту моста через реку Волгу в городе Костроме»;

5.5. постановление Администрации города Костромы от 5 июля 2017 года № 1910 «О внесении изменений в постановление Администрации города Костромы от 7 июня 2017 года № 1691 «О временных изменениях организации дорожного движения и транспортного обслуживания в связи с проведением работ по капитальному ремонту моста через реку Волгу в городе Костроме»;

5.6. постановление Администрации города Костромы от 14 июля 2017 года № 2006 «О внесении изменений в постановление Администрации города Костромы от 7 июня 2017 года № 1691 «О временных изменениях организации дорожного

движения и транспортного обслуживания в связи с проведением работ по капитальному ремонту моста через реку Волгу в городе Костроме»;

5.7. постановление Администрации города Костромы от 28 июля 2017 года № 2132 «О внесении изменений в постановление Администрации города Костромы от 7 июня 2017 года № 1691 «О временных изменениях организации дорожного движения и транспортного обслуживания в связи с проведением работ по капитальному ремонту моста через реку Волгу в городе Костроме»;

5.8. постановление Администрации города Костромы от 2 августа 2017 года № 2168 «О внесении изменений в постановление Администрации города Костромы от 7 июня 2017 года № 1691 «О временных изменениях организации дорожного движения и транспортного обслуживания в связи с проведением работ по капитальному ремонту моста через реку Волгу в городе Костроме»;

5.9. постановление Администрации города Костромы от 7 августа 2017 года № 2203 «О внесении изменений в постановление Администрации города Костромы от 7 июня 2017 года № 1691 «О временных изменениях организации дорожного движения и транспортного обслуживания в связи с проведением работ по капитальному ремонту моста через реку Волгу в городе Костроме»;

5.10. постановление Администрации города Костромы от 16 ноября 2017 года № 2994 «О внесении изменений в постановление Администрации города Костромы от 7 июня 2017 года № 1691 «Об организации дорожного движения в городе Костроме»;

5.11. постановление Администрации города Костромы от 29 ноября 2017 года № 3116 «О внесении изменений в постановление Администрации города Костромы от 7 июня 2017 года № 1691 «Об организации дорожного движения в городе Костроме»;

5.12. постановление Администрации города Костромы от 1 февраля 2018 года № 152 «О внесении изменений в постановление Администрации города Костромы от 7 июня 2017 года № 1691 «Об организации дорожного движения в городе Костроме».

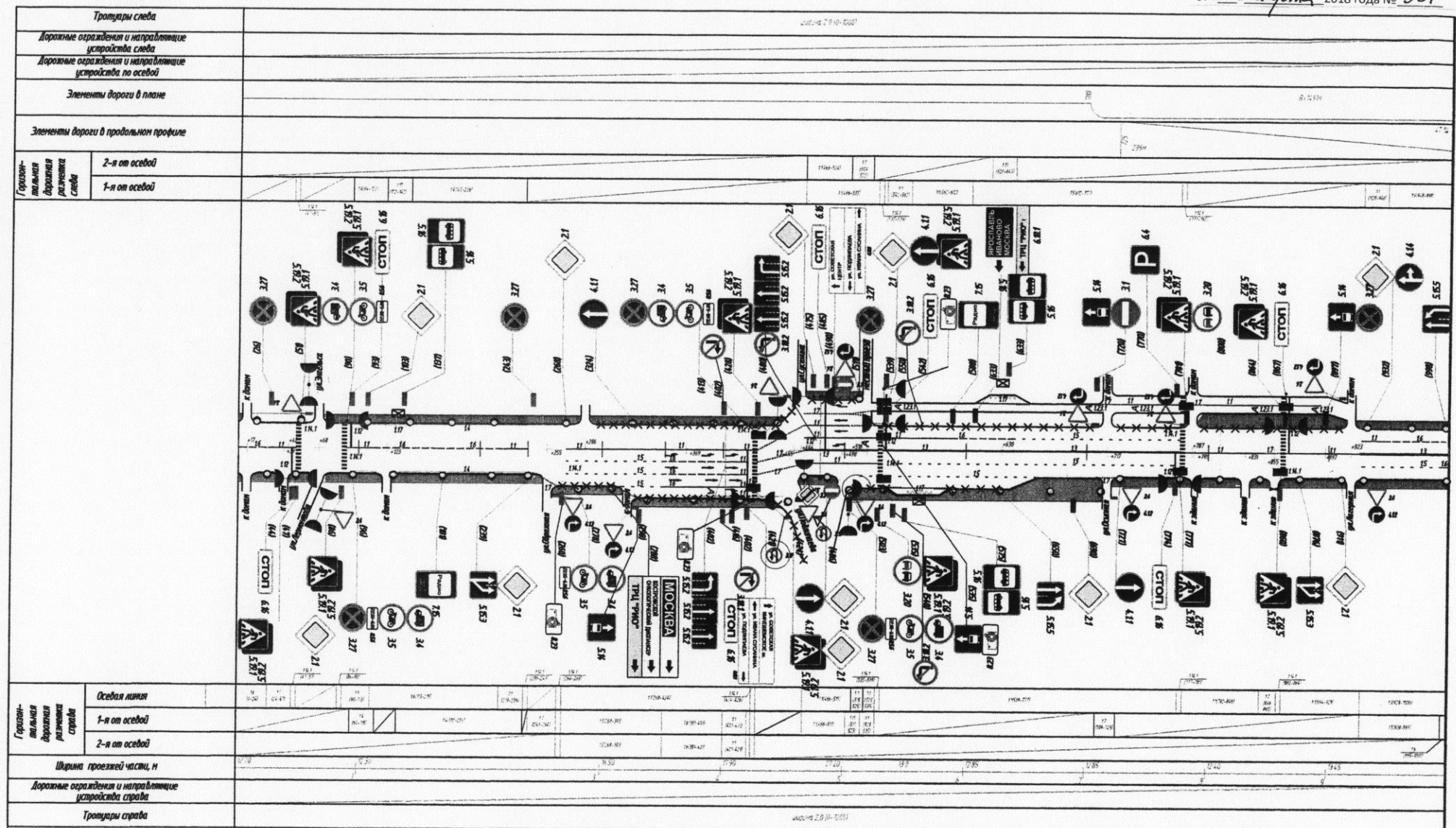
6. Отделу по работе со средствами массовой информации Администрации города Костромы (О. Н. Кокоулина) довести до населения города Костромы информацию об организации дорожного движения, о введении ограничений движения по мосту через реку Волгу.

7. Настоящее постановление подлежит официальному опубликованию и размещению на официальном сайте Администрации города Костромы в информационно-телекоммуникационной сети «Интернет».

Исполняющий обязанности
главы Администрации города Костромы

О. В. Болоховец

Лист № 2.9.10-0001



Горизонтальная разметка дорожных знаков	2-я от осевой
	1-я от осевой

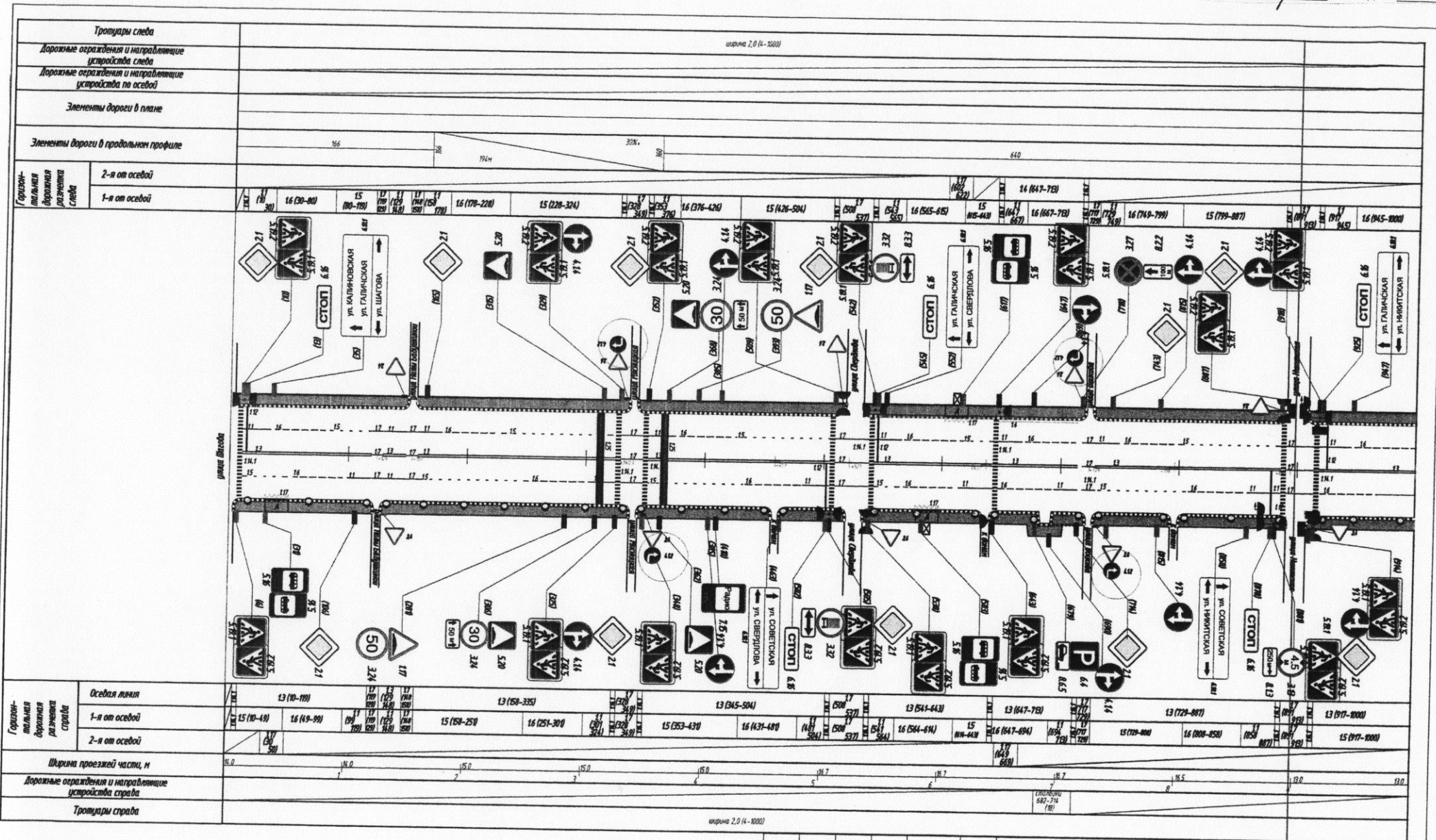
Горизонтальная разметка дорожных знаков	Осевая линия
	1-я от осевой
	2-я от осевой

УТВЕРЖАЮ
ОГИБЛА ИИД КОСТРОМЫ
НО С. КОСТРОМЫ

ПРЕДСЕДАТЕЛЬ КОМИТЕТА
ГОРОДСКОГО ХОЗЯЙСТВА
С. В. ШАГСБА

Изм.	Колуч	Лист	Идок.	Подпись	Дата
	Н.контр.	Майаров			
	Нач. отдела	Казаринова			
	Инженер	Гусев			

161-2010-ОД-117			
Организация дорожного движения на улочно-дорожной сети города Костромы			
Организация дорожного движения Улица Советская	Студия РП	Лист 2	Листов 4
Схема организации дорожного движения План Мг 1:3000		«ВТЛ дорожник «СТОЛИЦА»	



Составляющая дорожная разметка	Осевая линия	13 (10-11)	13 (150-335)	13 (345-504)	13 (514-643)	13 (647-715)	13 (729-807)	13 (817-900)								
	1-я от осевой	15 (10-11)	16 (19-99)	15 (150-251)	16 (251-301)	15 (303-431)	16 (431-481)	15 (501-537)	16 (541-614)	15 (614-643)	16 (647-694)	15 (694-715)	16 (715-729)	15 (729-807)	16 (807-850)	15 (850-900)
	2-я от осевой															
Ширина проезжей части, м		15,0	15,0	15,0	15,0	15,7	15,7	16,7	16,7	16,7	16,7	16,7	16,7	16,7	16,7	16,7
Дорожные ограждения и направляющие устройства																
Тротуары																

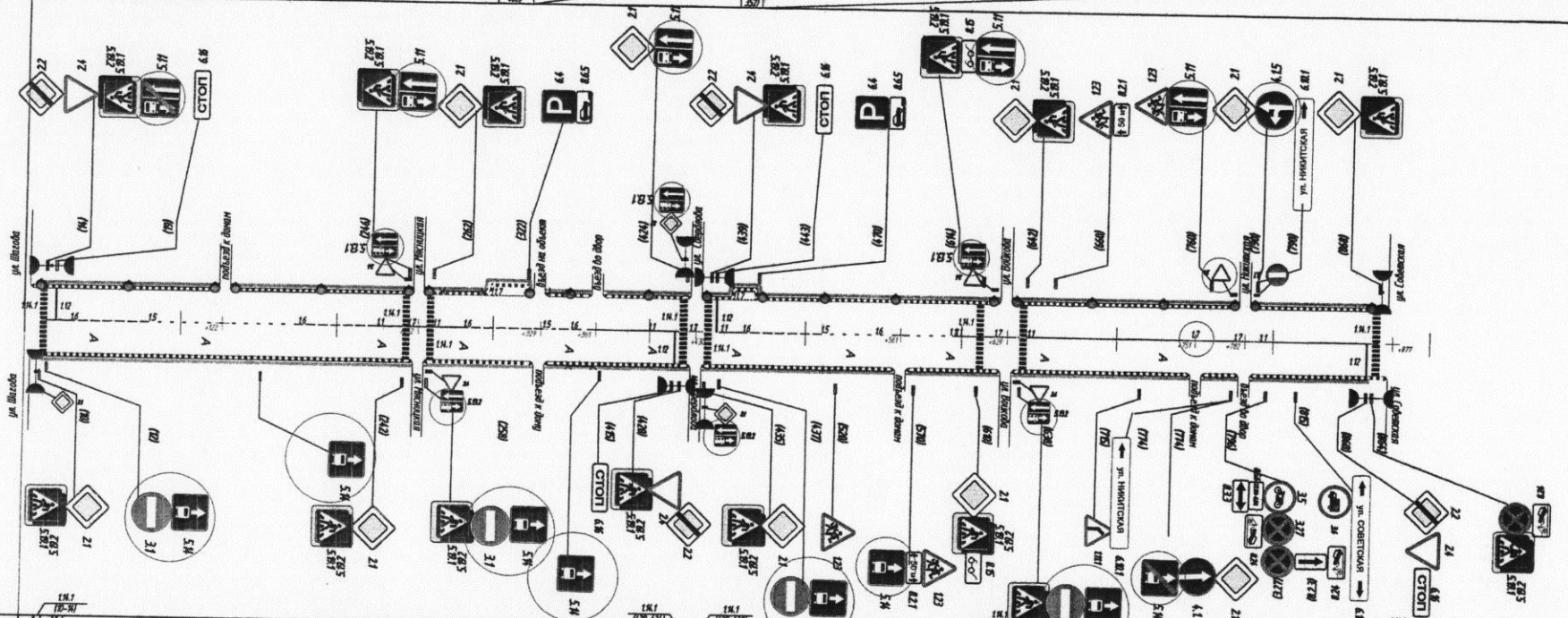
ОЗБРАНУМ
 ОГИБДД УВД РОССИИ
 ПО Г. КОСТРОМЕ

ПРЕДСЕДАТЕЛЬ КОМИТЕТА
 ГОРОДСКОГО ХОЗЯЙСТВА
 С. В. ШАРОВА

Изм.	Колуч	Лист	Идок.	Подпись	Дата
Н.контр.		Майор			
Нач. отдела		Казаринова			
Инженер		Казаринова			

161-2010-0Д-114			
Организация дорожного движения на улично-дорожной сети города Костромы			
Организация дорожного движения. Улица Ивана Сусанина	Стация	Лист	Листов
Схема организации дорожного движения	РП	1	2

Тротуары слева	
Дорожные ограждения и направляющие устройства слева	7079-74
Дорожные ограждения и направляющие устройства по осевой	7079-74
Элементы дороги в плане	
Элементы дороги в продольном профиле	679 м
Горизонтальная дорожная разметка слева	2-я от осевой
	1-я от осевой



Горизонтальная дорожная разметка справа	Осевая линия	16 (70-74)	15 (74-74)	16 (174-224)	17 (224-244)	17 (244-264)	17 (264-284)	16 (280-330)	15 (330-340)	16 (346-396)	17 (396-424)	17 (424-436)	16 (436-500)	17 (500-520)	17 (520-530)	16 (540-590)	17 (590-620)	17 (620-640)	17 (641-774)	17 (774-800)
	1-я от осевой																			
	2-я от осевой																			
Ширина проезжей части, м	9,65	9,20	9,35	9,35	9,30	9,65	9,35	9,65	9,65	9,65	9,65	9,65	9,65	9,65	9,65	9,65	9,65	9,65	9,65	
Дорожные ограждения и направляющие устройства справа																				
Тротуары справа																				

ОЗНАКОМЛЕН
ЗГИБДД УВД КОСРОМЫ
ПО Г. КОСТРОМЕ

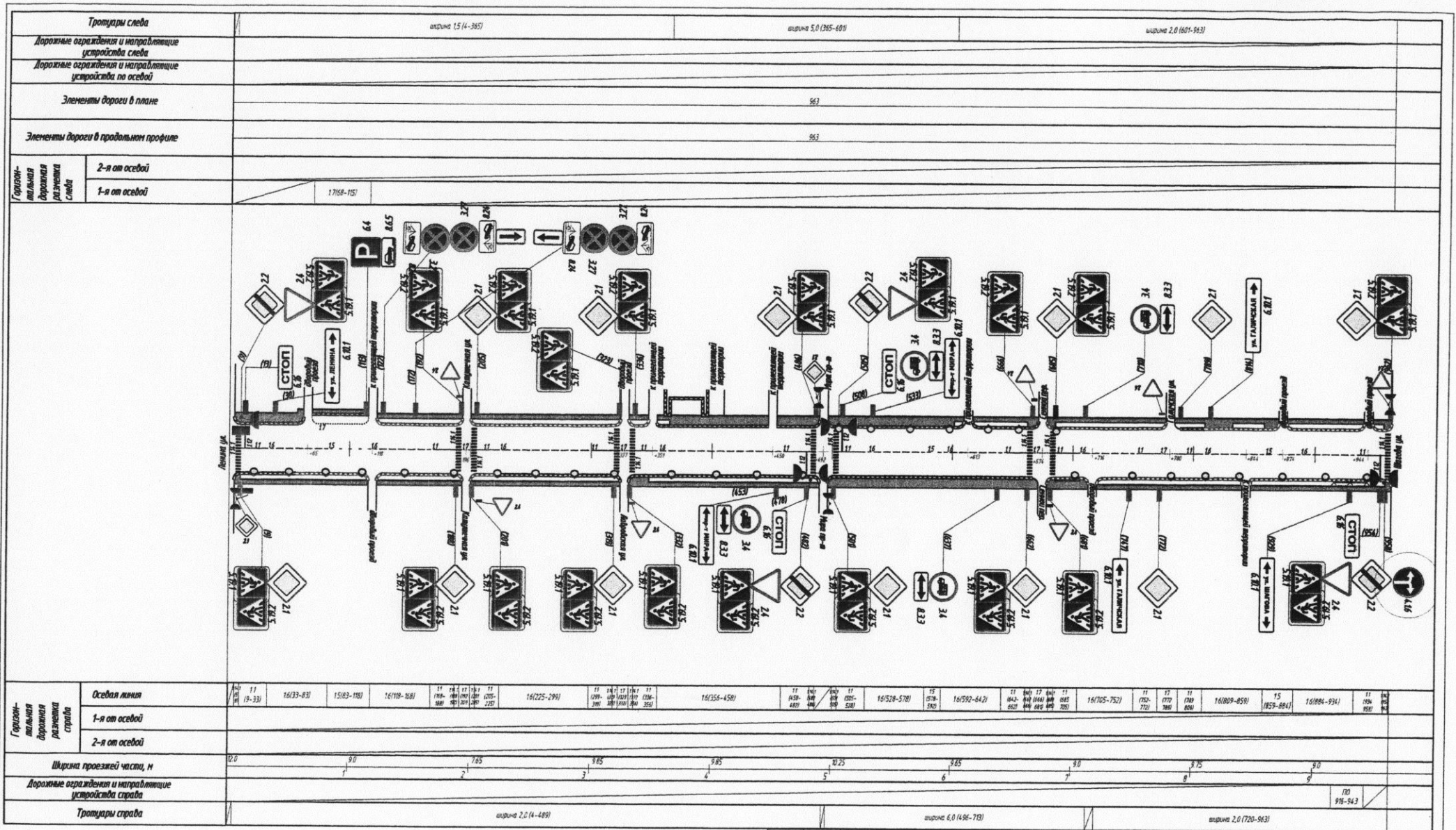
С. Сидоров

УТВЕРЖДАЮ
ПРЕДСЕДАТЕЛЬ КОМИТЕТА
ГОРОДСКОГО ХОЗЯЙСТВА

С. Б. Шарова

161-2010-ОД-134				
Организация дорожного движения на улично-дорожной сети города Костромы				
Изм.	Колуч	Лист	Подк.	Подпись
Н.контр.	Майоров			11.2017
Нач.отдела	Казаринова			11.2017
Инженер	Квасова			11.2017
Организация дорожного движения. Улица Энгельса				Стадия
Схема организации дорожного движения План М 1:2000				Лист
				Листов
				РП
				1
				1



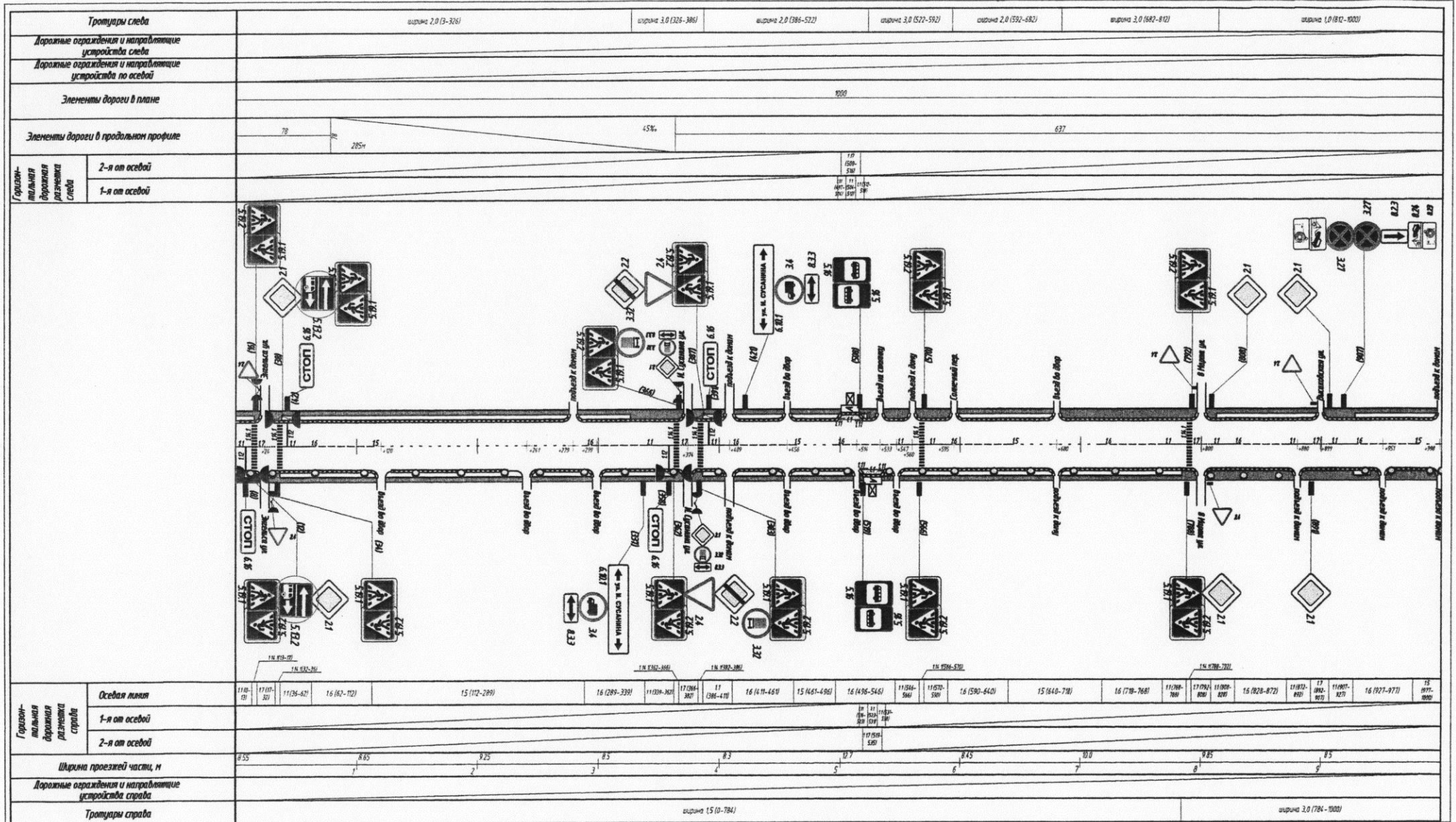


Горизонтальная дорожная разметка	Осевая линия	11 (19-33)	16(33-83)	15(83-118)	16(118-308)	11 (178-188) 17 (188-208) 17 (208-225)	16(225-299)	11 (309-319) 14 (319-330) 17 (330-351)	16(356-458)	11 (468-487) 14 (487-507) 17 (507-528)	16(528-578)	15 (578-590)	16(592-642)	11 (642-661) 17 (661-682) 17 (682-702)	16(705-752)	11 (752-772) 17 (772-788)	11 (788-859)	15 (859-884)	16(884-934)	11 (934-954)
	1-я от осевой																			
	2-я от осевой																			
Ширина проезжей части, м		22,0	9,0	7,65	9,85	9,85	9,85	10,25	9,65	9,0	8,75	9,0	8,75	9,0	8,75	9,0				
Дорожные ограждения и направляющие устройства справа																				ГО 916-943
Тротуары слева		ширина 1,5 (4-365)					ширина 5,0 (365-600)					ширина 2,0 (601-963)								

ОБРАЗОК БЕН
СТРОИТЕЛЬСТВА
КОСТРОМА

УТВЕРЖДАЮ
ПРЕДСЕДАТЕЛЬ КОМИТЕТА
ГОРОДСКОГО ХОЗЯЙСТВА
[Подпись]
С. П. ПИСВА

161-2010-0Д-196					
Организация дорожного движения на улочно-дорожной сети города Кострома					
Изм.	Колуч	Лист	Индк.	Подпись	Дата
Н.контр.	Майоров			Xref E:\odd\mayorov\Рабочая Документы\ОФОРМЛЕНИЕ\Дат.6wg	
Нач.отдела	Казаринова			Xref E:\odd\mayorov\Рабочая Документы\ОФОРМЛЕНИЕ\Дат.4wg	
Инженер	Юзьяк			Xref E:\odd\mayorov\Рабочая Документы\ОФОРМЛЕНИЕ\Дат.5wg	
Организация дорожного движения Улица Маршала Нодикова РП 1 Листов 1 Схема организации дорожного движения План М.1-Э000					



Тротуары слева	ширина 2,0 (3-326)	ширина 3,0 (326-386)	ширина 2,0 (386-522)	ширина 3,0 (522-592)	ширина 2,0 (592-682)	ширина 3,0 (682-912)	ширина 1,0 (912-1000)
Дорожные ограждения и направление устройства следа							
Дорожные ограждения и направление устройства по осевой							
Элементы дороги в плане	1000						
Элементы дороги в продольном профиле	45% 637						
Горизонтальная дорожная разметка следа	2-я от осевой						
	1-я от осевой						
	1-я от осевой						
Горизонтальная дорожная разметка проезжей части	Осевая линия						
	1-я от осевой						
	2-я от осевой						
Ширина проезжей части, м	8,55 8,65 9,25 8,5 8,3 8,7 8,45 10,0 9,85 8,5						
Дорожные ограждения и направление устройства справа							
Тротуары справа	ширина 1,5 (0-784)				ширина 3,0 (784-1000)		

ОТВЕЧАЮЩИЙ ЗА
ТЕХНИЧЕСКОЕ РЕШЕНИЕ
ВОТ. КО. 18888

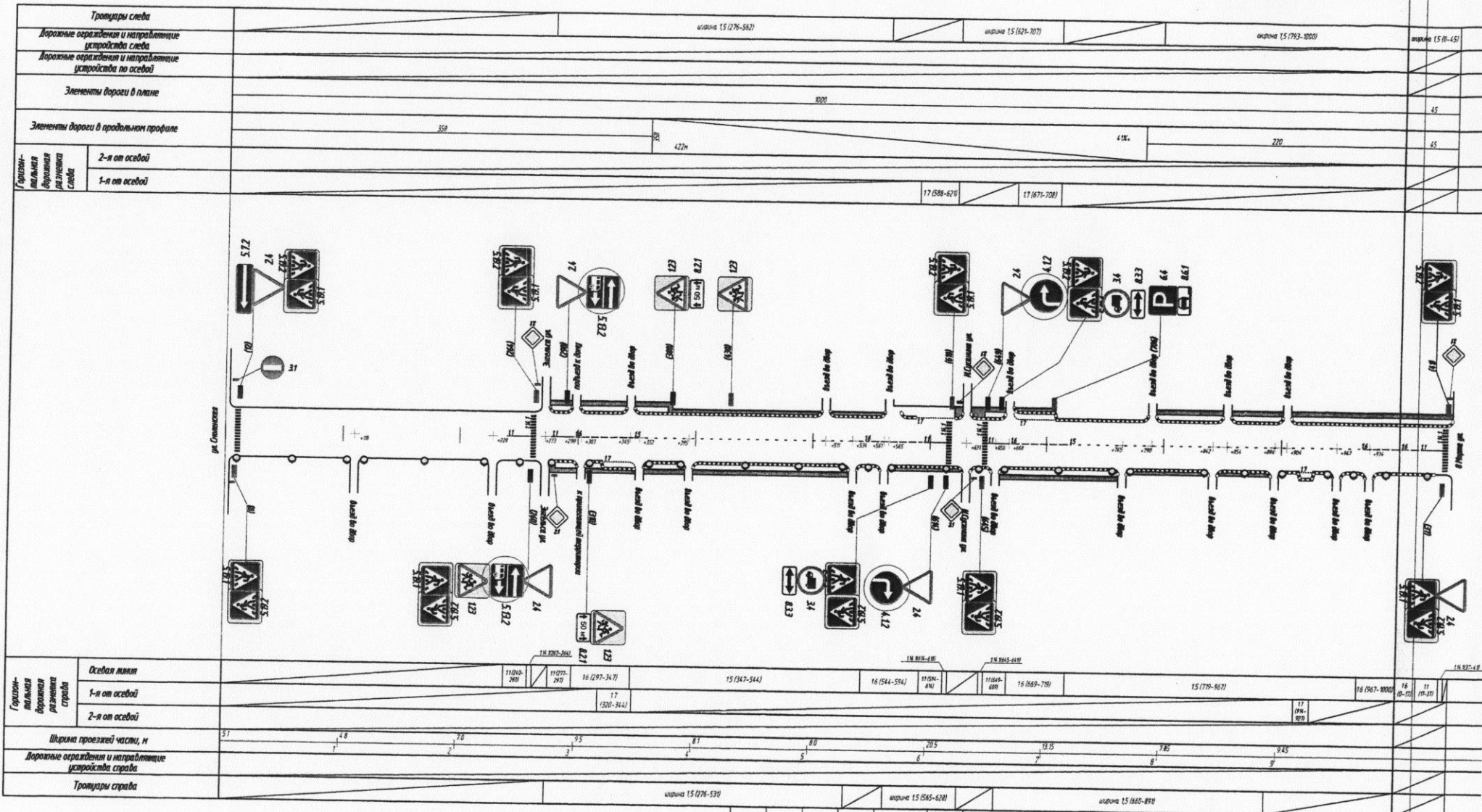
ПРЕДСЕДАТЕЛЬ КОМИТЕТА
ГОРОДСКОГО КОЗЯИСТВА

161-2010-ОД-152

Организация дорожного движения
на улично-дорожной сети
города Костромы

Изм.	Колуч	Лист	Издк.	Подпись	Дата
Н.контр.	Майяров				10.2010
Нач. отдела	Казаринова				10.2010
Инженер	Юзвяк				10.2010

Организация дорожного движения Улица Свердлова	Стадия	Лист	Листов
	РП	2	3
Схема организации дорожного движения		«ВТБ ДОРОЖНИК СТОЛИЦА»	



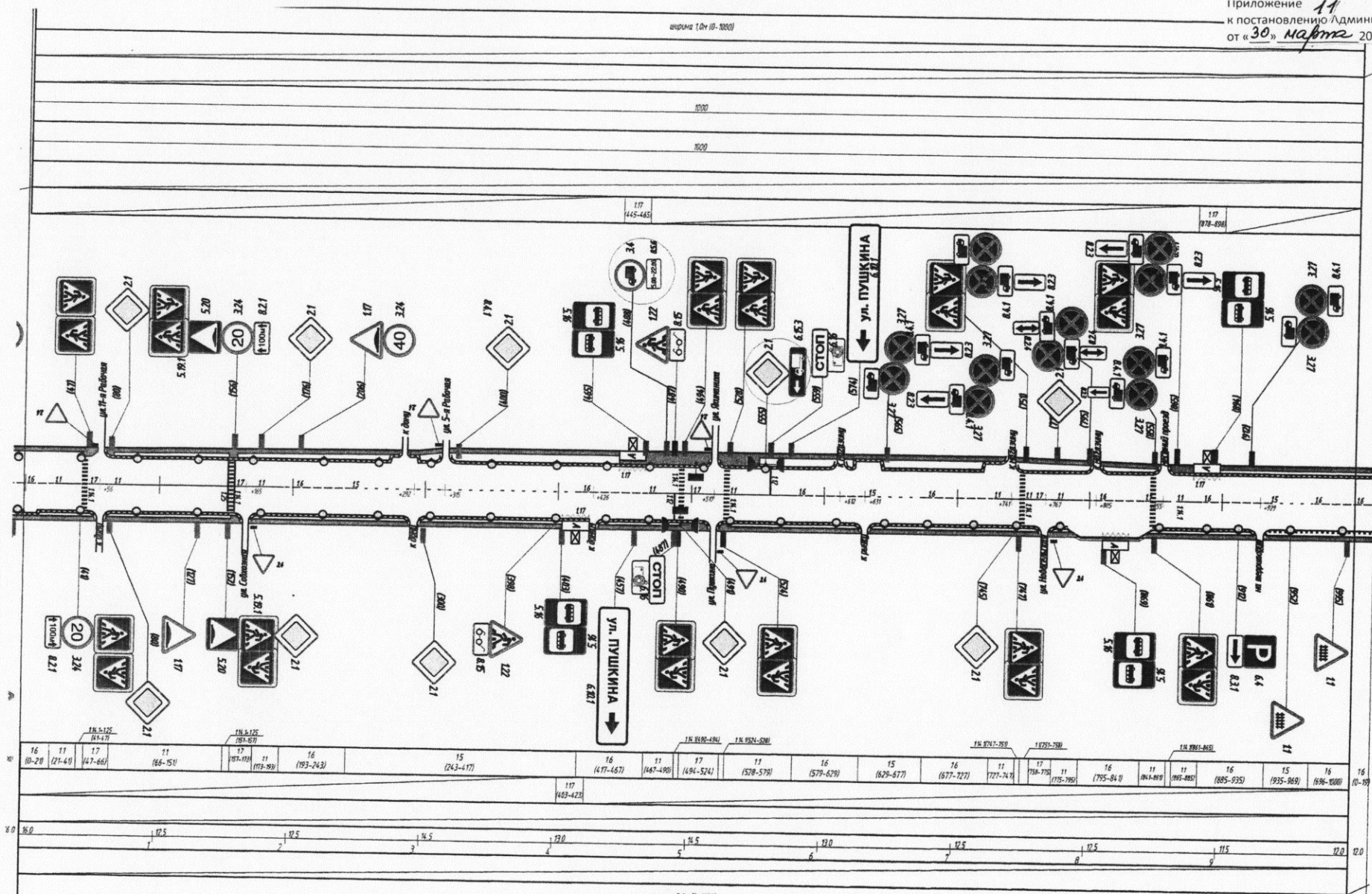
Горизонтальная планировка дорожной разметки съезда	Осевая линия	11 (210-260)	11 (272-287)	16 (297-347)	15 (347-544)	16 (544-554)	11 (561-611)	11 (661-691)	16 (669-709)	15 (719-807)	16 (917-920)	11 (920-930)
	1-я от осевой			17 (320-344)							17 (917-920)	
	2-я от осевой											
Ширина проезжей части, м		3,7	4,8	7,0	3,5	4,1	8,0	20,5	13,5	7,85	9,45	
Дорожные ограждения и направляющие устройства съезда												
Тротуары съезда					ширина 15 (276-530)		ширина 15 (561-620)			ширина 15 (660-810)		

ОТВЕЧАЮЩИЙ ЗА СОДЕРЖАНИЕ
ПРОЕКТА
И.И.И.И.И.

ПРЕДСЕДАТЕЛЬ КОМИТЕТА
ГОРОДСКОГО ХОЗЯЙСТВА
С.Л. ДАТСОВА

161-2010-ОД-150				
Организация дорожного движения на улично-дорожной сети города Костромы				
Изм.	Кол.уч	Лист	Идок.	Подпись
	Н.контр.	Майоров		10.2018
	Нач.отдела	Казаринова		10.2018
	Инженер	Квасова		10.2018
Организация дорожного движения Улица Войкова			Стадия	Лист
			РП	1
Схема организации дорожного движения План М 1:3000			Листов	2
			«ВТМ» дорожный «СТОЛИЦА»	

ширина 1,0м (0-1000)



ширина 2,0м (0-1000)

ОБРАЗОВАНИЕ
СНОВАНИЕ
ПОДПИСИ

ПРЕДСЕДАТЕЛЬ КОМИТЕТА
ГОРОДСКОГО ХОЗЯЙСТВА
С. П. АРСВА

Изм.	Колуч	Лист	Подк.	Подпись	Дата
Н.контр.	Майоров				10.2010
Нач.отдела	Казаринова				10.2010
Инженер	Квасова				10.2010

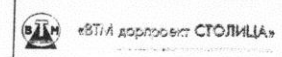
161-2010-ОД-15

Организация дорожного движения
на улично-дорожной сети
города Кострома

Организация дорожного движения.
Ленина улица

Стадия	Лист	Листов
РП	1	1

Схема организации дорожного движения
План М 1:3000



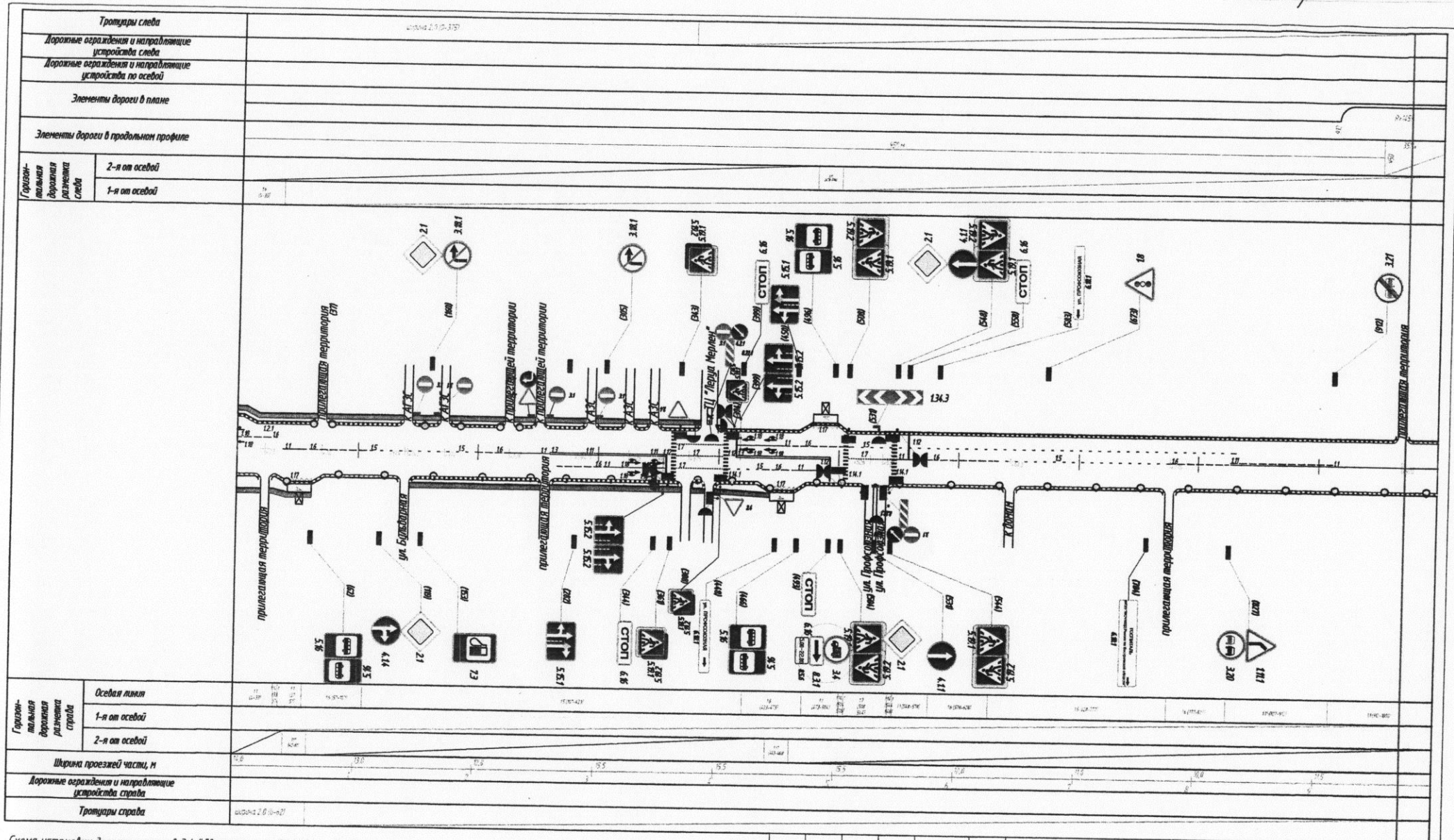


Схема установки дорожных знаков 3.4 "Движение грузовых автомобилей запрещено" на период ограничения в весенний период

ОЗНАКОМЛЕН
С 03.04.18
С 03.04.18

УТВЕРЖДАЮ
ПРЕДСЕДАТЕЛЬ КОМИТЕТА
ГОРОДСКОГО ХОЗЯЙСТВА
[Подпись]
С. В. ШАРОВА

Изм.	Колуч	Лист	Идок.	Подпись	Дата
И.контр.	Майоров				Xref
Нач.отдела	Казаринова				Xref
Инженер	Гусев				Xref

161-2010-ОД-1

Организация дорожного движения на улично-дорожной сети города Костромы

С:\add\mayorov\Рабочая\Документы\ОФОРМЛЕНИЕ\Листы\161-2010-ОД-1\161-2010-ОД-1_01.dwg

С:\add\mayorov\Рабочая\Документы\ОФОРМЛЕНИЕ\Листы\161-2010-ОД-1\161-2010-ОД-1_02.dwg

С:\add\mayorov\Рабочая\Документы\ОФОРМЛЕНИЕ\Листы\161-2010-ОД-1\161-2010-ОД-1_03.dwg

С:\add\mayorov\Рабочая\Документы\ОФОРМЛЕНИЕ\Листы\161-2010-ОД-1\161-2010-ОД-1_04.dwg

С:\add\mayorov\Рабочая\Документы\ОФОРМЛЕНИЕ\Листы\161-2010-ОД-1\161-2010-ОД-1_05.dwg

С:\add\mayorov\Рабочая\Документы\ОФОРМЛЕНИЕ\Листы\161-2010-ОД-1\161-2010-ОД-1_06.dwg

С:\add\mayorov\Рабочая\Документы\ОФОРМЛЕНИЕ\Листы\161-2010-ОД-1\161-2010-ОД-1_07.dwg

С:\add\mayorov\Рабочая\Документы\ОФОРМЛЕНИЕ\Листы\161-2010-ОД-1\161-2010-ОД-1_08.dwg

С:\add\mayorov\Рабочая\Документы\ОФОРМЛЕНИЕ\Листы\161-2010-ОД-1\161-2010-ОД-1_09.dwg

С:\add\mayorov\Рабочая\Документы\ОФОРМЛЕНИЕ\Листы\161-2010-ОД-1\161-2010-ОД-1_10.dwg

С:\add\mayorov\Рабочая\Документы\ОФОРМЛЕНИЕ\Листы\161-2010-ОД-1\161-2010-ОД-1_11.dwg

С:\add\mayorov\Рабочая\Документы\ОФОРМЛЕНИЕ\Листы\161-2010-ОД-1\161-2010-ОД-1_12.dwg

С:\add\mayorov\Рабочая\Документы\ОФОРМЛЕНИЕ\Листы\161-2010-ОД-1\161-2010-ОД-1_13.dwg

С:\add\mayorov\Рабочая\Документы\ОФОРМЛЕНИЕ\Листы\161-2010-ОД-1\161-2010-ОД-1_14.dwg

С:\add\mayorov\Рабочая\Документы\ОФОРМЛЕНИЕ\Листы\161-2010-ОД-1\161-2010-ОД-1_15.dwg

С:\add\mayorov\Рабочая\Документы\ОФОРМЛЕНИЕ\Листы\161-2010-ОД-1\161-2010-ОД-1_16.dwg

С:\add\mayorov\Рабочая\Документы\ОФОРМЛЕНИЕ\Листы\161-2010-ОД-1\161-2010-ОД-1_17.dwg

С:\add\mayorov\Рабочая\Документы\ОФОРМЛЕНИЕ\Листы\161-2010-ОД-1\161-2010-ОД-1_18.dwg

С:\add\mayorov\Рабочая\Документы\ОФОРМЛЕНИЕ\Листы\161-2010-ОД-1\161-2010-ОД-1_19.dwg

С:\add\mayorov\Рабочая\Документы\ОФОРМЛЕНИЕ\Листы\161-2010-ОД-1\161-2010-ОД-1_20.dwg

С:\add\mayorov\Рабочая\Документы\ОФОРМЛЕНИЕ\Листы\161-2010-ОД-1\161-2010-ОД-1_21.dwg

С:\add\mayorov\Рабочая\Документы\ОФОРМЛЕНИЕ\Листы\161-2010-ОД-1\161-2010-ОД-1_22.dwg

С:\add\mayorov\Рабочая\Документы\ОФОРМЛЕНИЕ\Листы\161-2010-ОД-1\161-2010-ОД-1_23.dwg

С:\add\mayorov\Рабочая\Документы\ОФОРМЛЕНИЕ\Листы\161-2010-ОД-1\161-2010-ОД-1_24.dwg

С:\add\mayorov\Рабочая\Документы\ОФОРМЛЕНИЕ\Листы\161-2010-ОД-1\161-2010-ОД-1_25.dwg

С:\add\mayorov\Рабочая\Документы\ОФОРМЛЕНИЕ\Листы\161-2010-ОД-1\161-2010-ОД-1_26.dwg

С:\add\mayorov\Рабочая\Документы\ОФОРМЛЕНИЕ\Листы\161-2010-ОД-1\161-2010-ОД-1_27.dwg

С:\add\mayorov\Рабочая\Документы\ОФОРМЛЕНИЕ\Листы\161-2010-ОД-1\161-2010-ОД-1_28.dwg

С:\add\mayorov\Рабочая\Документы\ОФОРМЛЕНИЕ\Листы\161-2010-ОД-1\161-2010-ОД-1_29.dwg

С:\add\mayorov\Рабочая\Документы\ОФОРМЛЕНИЕ\Листы\161-2010-ОД-1\161-2010-ОД-1_30.dwg

С:\add\mayorov\Рабочая\Документы\ОФОРМЛЕНИЕ\Листы\161-2010-ОД-1\161-2010-ОД-1_31.dwg

С:\add\mayorov\Рабочая\Документы\ОФОРМЛЕНИЕ\Листы\161-2010-ОД-1\161-2010-ОД-1_32.dwg

С:\add\mayorov\Рабочая\Документы\ОФОРМЛЕНИЕ\Листы\161-2010-ОД-1\161-2010-ОД-1_33.dwg

С:\add\mayorov\Рабочая\Документы\ОФОРМЛЕНИЕ\Листы\161-2010-ОД-1\161-2010-ОД-1_34.dwg

С:\add\mayorov\Рабочая\Документы\ОФОРМЛЕНИЕ\Листы\161-2010-ОД-1\161-2010-ОД-1_35.dwg

С:\add\mayorov\Рабочая\Документы\ОФОРМЛЕНИЕ\Листы\161-2010-ОД-1\161-2010-ОД-1_36.dwg

С:\add\mayorov\Рабочая\Документы\ОФОРМЛЕНИЕ\Листы\161-2010-ОД-1\161-2010-ОД-1_37.dwg

С:\add\mayorov\Рабочая\Документы\ОФОРМЛЕНИЕ\Листы\161-2010-ОД-1\161-2010-ОД-1_38.dwg

С:\add\mayorov\Рабочая\Документы\ОФОРМЛЕНИЕ\Листы\161-2010-ОД-1\161-2010-ОД-1_39.dwg

С:\add\mayorov\Рабочая\Документы\ОФОРМЛЕНИЕ\Листы\161-2010-ОД-1\161-2010-ОД-1_40.dwg

С:\add\mayorov\Рабочая\Документы\ОФОРМЛЕНИЕ\Листы\161-2010-ОД-1\161-2010-ОД-1_41.dwg

С:\add\mayorov\Рабочая\Документы\ОФОРМЛЕНИЕ\Листы\161-2010-ОД-1\161-2010-ОД-1_42.dwg

С:\add\mayorov\Рабочая\Документы\ОФОРМЛЕНИЕ\Листы\161-2010-ОД-1\161-2010-ОД-1_43.dwg

С:\add\mayorov\Рабочая\Документы\ОФОРМЛЕНИЕ\Листы\161-2010-ОД-1\161-2010-ОД-1_44.dwg

С:\add\mayorov\Рабочая\Документы\ОФОРМЛЕНИЕ\Листы\161-2010-ОД-1\161-2010-ОД-1_45.dwg

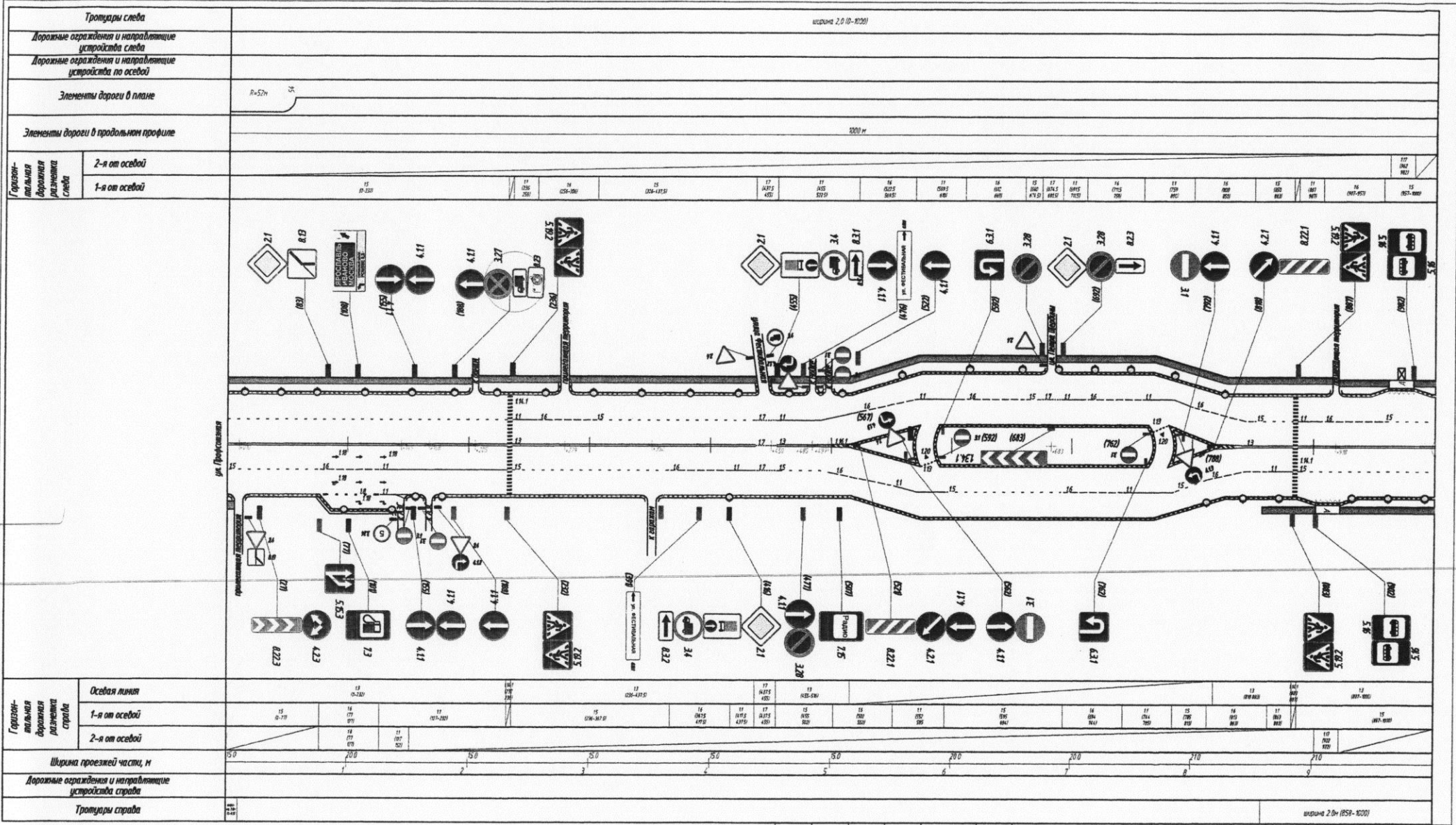
С:\add\mayorov\Рабочая\Документы\ОФОРМЛЕНИЕ\Листы\161-2010-ОД-1\161-2010-ОД-1_46.dwg

С:\add\mayorov\Рабочая\Документы\ОФОРМЛЕНИЕ\Листы\161-2010-ОД-1\161-2010-ОД-1_47.dwg

С:\add\mayorov\Рабочая\Документы\ОФОРМЛЕНИЕ\Листы\161-2010-ОД-1\161-2010-ОД-1_48.dwg

С:\add\mayorov\Рабочая\Документы\ОФОРМЛЕНИЕ\Листы\161-2010-ОД-1\161-2010-ОД-1_49.dwg

С:\add\mayorov\Рабочая\Документы\ОФОРМЛЕНИЕ\Листы\161-2010-ОД-1\161-2010-ОД-1_50.dwg

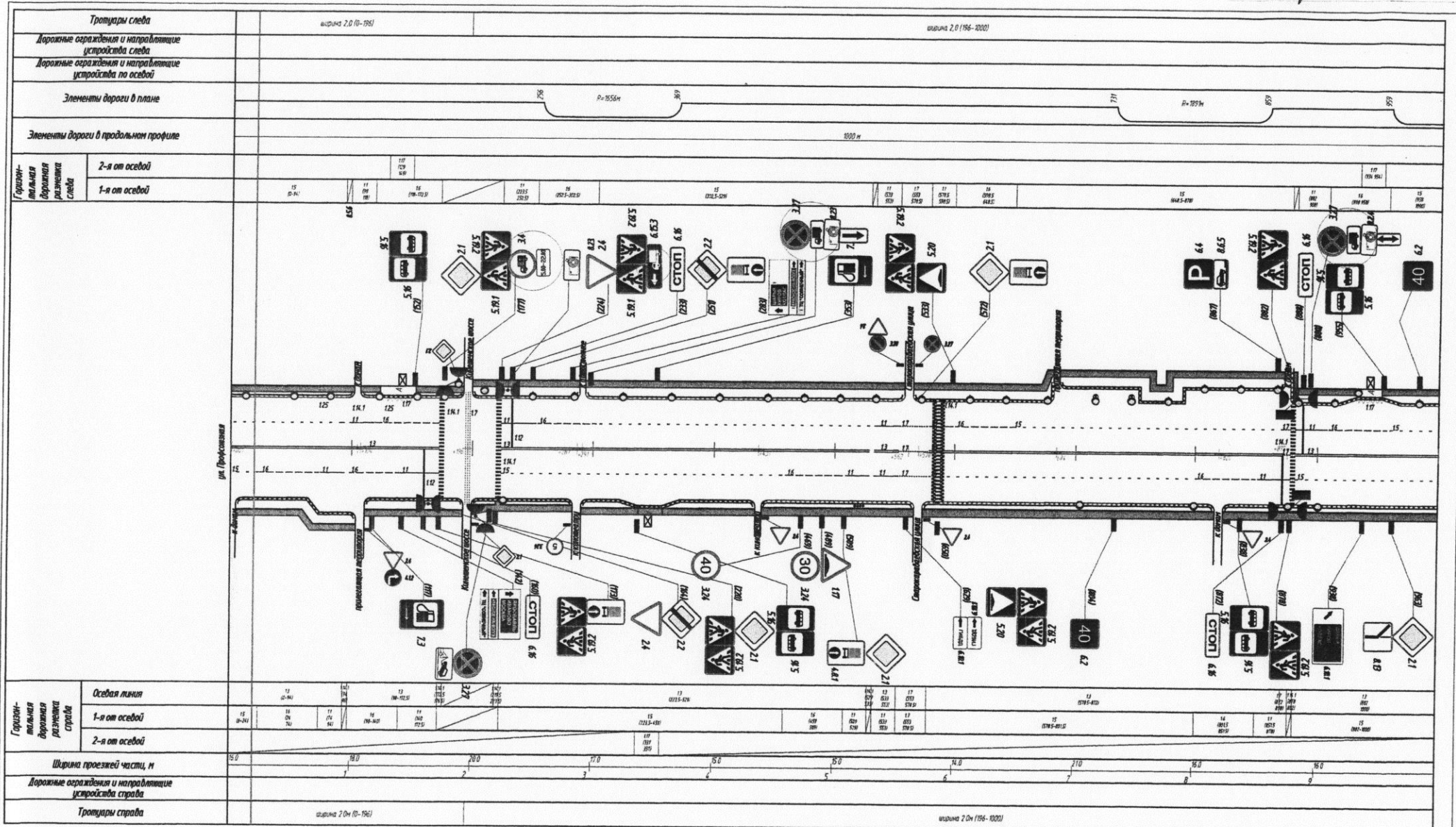


Тротуары слева																				
Дорожные ограждения и направление устройства слева																				
Дорожные ограждения и направление устройства по осевой																				
Элементы дороги в плане	R=57m																			
Элементы дороги в продольном профиле	500 м																			
Оризон- тальная дорожная разметка слева	2-я от осевой	15	11	14	15	17	11	16	11	18	15	17	11	16	15	11	16	15	11	17
	1-я от осевой	0-200	0-250	0-280	0-340	0-400	0-450	0-500	0-550	0-600	0-650	0-700	0-750	0-800	0-850	0-900	0-950	0-1000	0-1050	0-1100
Оризон- тальная дорожная разметка справа	Осевая линия	15	11	14	15	17	11	16	11	18	15	17	11	16	15	11	16	15	11	17
	1-я от осевой	0-20	0-70	0-110	0-160	0-210	0-260	0-310	0-360	0-410	0-460	0-510	0-560	0-610	0-660	0-710	0-760	0-810	0-860	0-910
	2-я от осевой	0-10	0-60	0-100	0-150	0-200	0-250	0-300	0-350	0-400	0-450	0-500	0-550	0-600	0-650	0-700	0-750	0-800	0-850	0-900
	Ширина проезжей части, м	5,0	20,0	15,0	15,0	15,0	15,0	15,0	15,0	20,0	20,0	20,0	20,0	20,0	20,0	21,0	21,0	21,0	21,0	21,0
	Дорожные ограждения и направление устройства справа																			
	Тротуары справа																			

УТВЕРЖДАЮ
ПРЕДСЕДАТЕЛЬ КОМИТЕТА
ГОРОДСКОГО ХОЗЯЙСТВА
Иванов И.И.

161-2010-0Д-3					
Организация дорожного движения на улочно-дорожной сети города Костромы					
Изм.	Колуч	Лист	№ док.	Подпись	Дата
Н.контр.	Майоров				
Нач.отдела	Казаринова				
Инженер	Гусев				
Организация дорожного движения. Улица Индустриальная					Стация
Схема организации дорожного движения План М.1:3000					Лист
					Листов
					РП
					3
					7





СЕРГЕЙ ИВАНОВИЧ
СТАВЦОВ, И.В. КОСЛОВ
И.В. КОСЛОВ

ПРЕДСЕДАТЕЛЬ КОМИТЕТА
ГОРОДСКОГО ХОЗЯЙСТВА

Изм.	Кол.уч.	Лист	Идент.	Подпись	Дата
И.контр.	Майоров				
Нач.отдела	Казаринова				
Инженер	Гусев				


161-2010-0Д-3

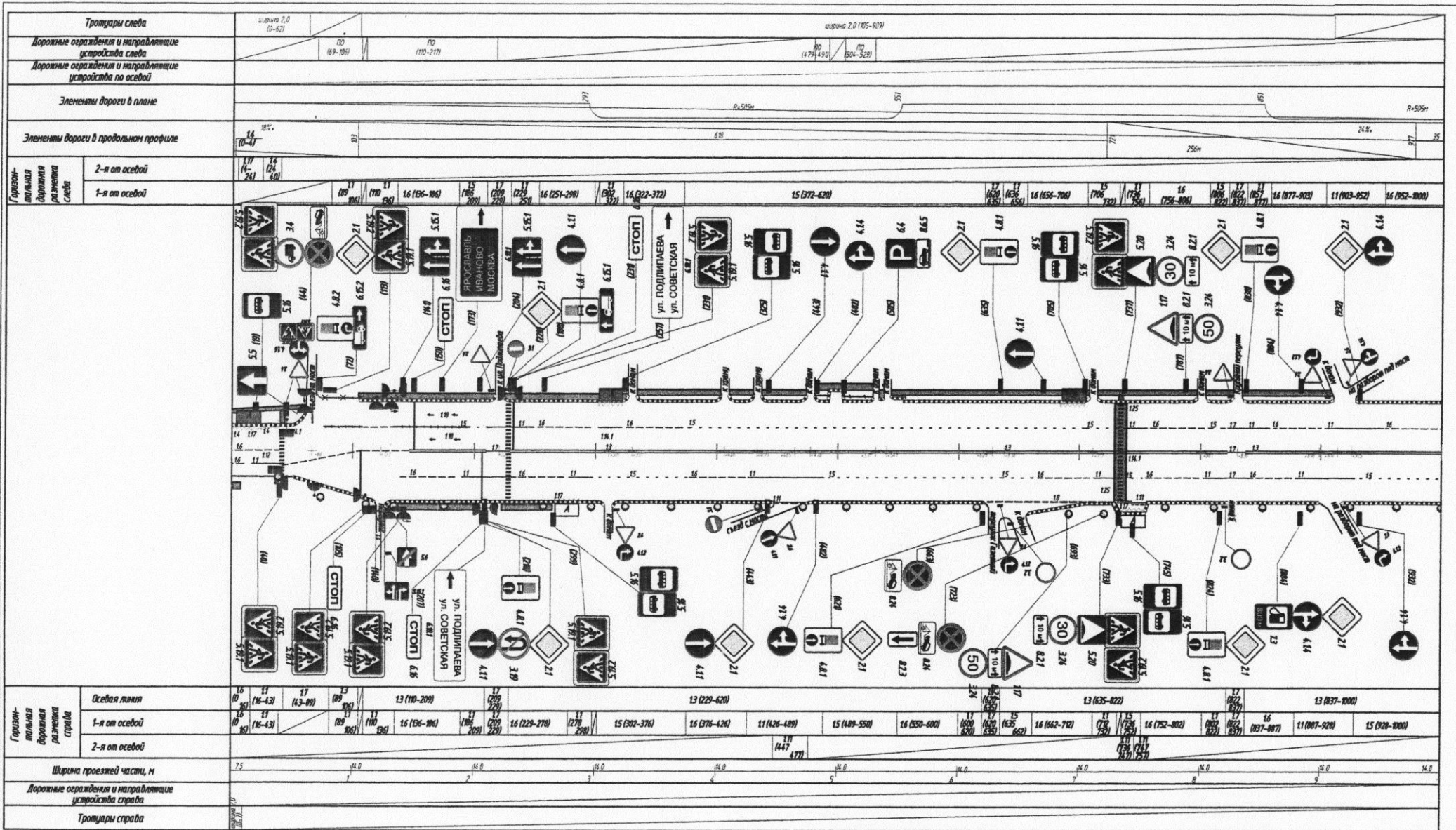
Организация дорожного движения
на улично-дорожной сети
города Костромы

Организация дорожного движения.
Улица Индустриальная

Стадия	Лист	Листов
РП	2	7

Схема организации дорожного движения
План М, 1:3000





ОБЪЕДИНЕННАЯ
ФЕДЕРАЦИЯ РОССИЙСКИХ
ВОДИТЕЛЕЙ

УТВЕРЖАЮ
ПРЕДСЕДАТЕЛЬ КОМИТЕТА
ГОРОДСКОГО ХОЗЯЙСТВА
С. В. ЦАРОВА

Изм.	Колуч	Лист	Подк.	Подпись	Дата
	Н.контр.	Майороб			
	Нач.отдела	Казаринова			
	Инженер	Казаринова			

161-2010-ОД-122

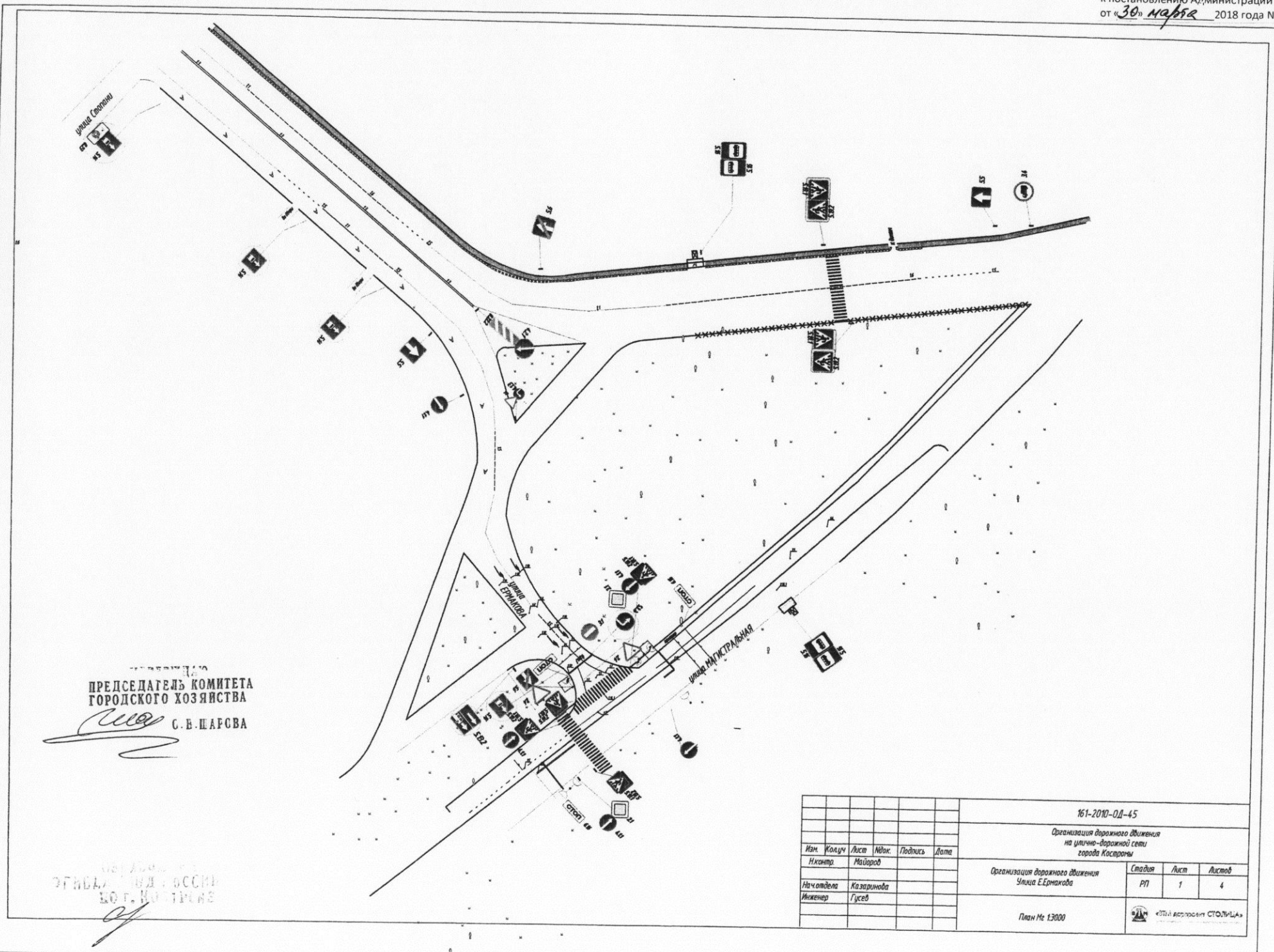
Организация дорожного движения
на улично-дорожной сети
города Костромы

Организация дорожного движения.
Улица Нижняя Дебря

Схема организации дорожного движения
План М 1:3000

Студия	Лист	Листов
РП	2	3

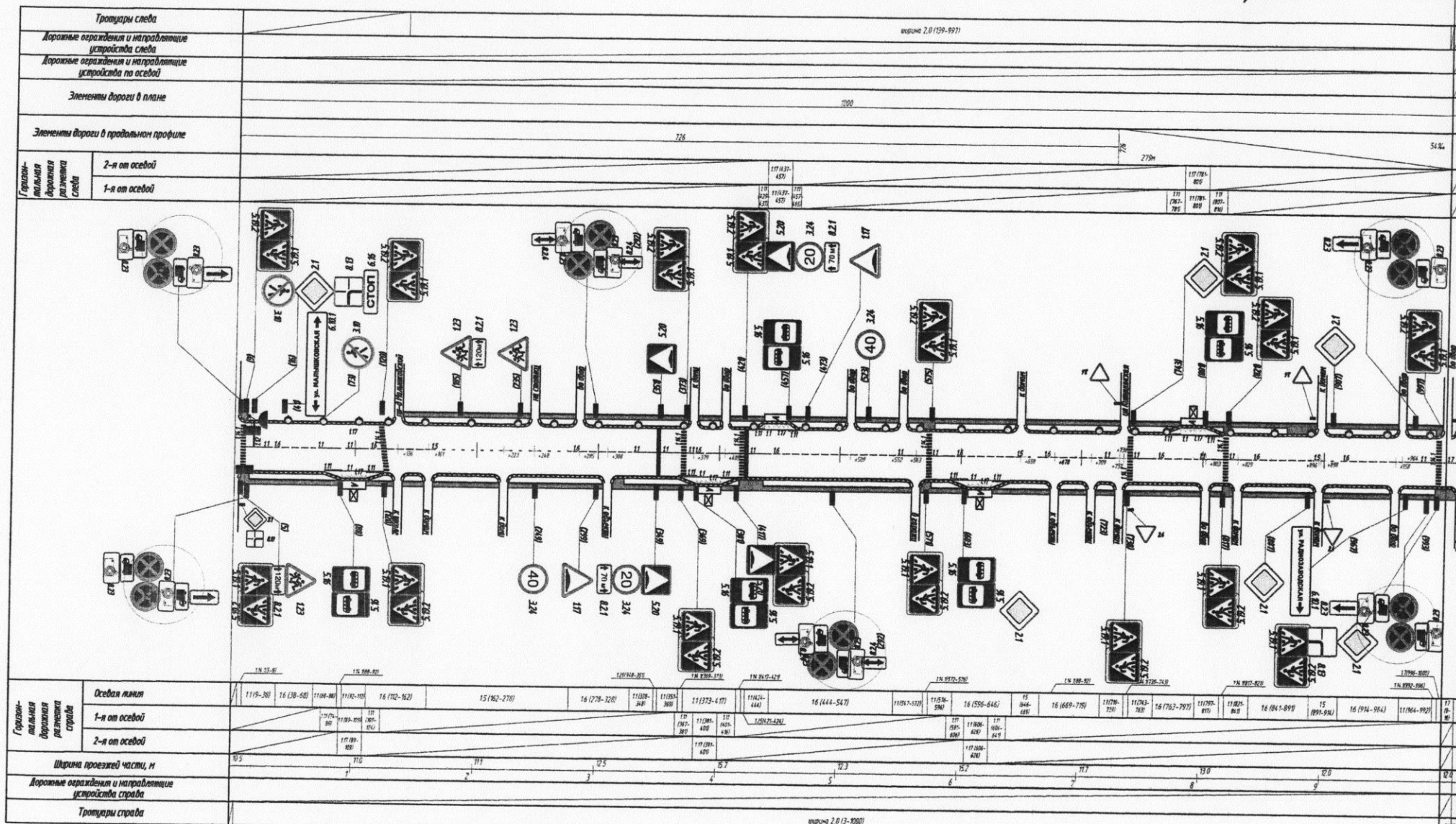




ПРЕДСЕДАТЕЛЬ КОМИТЕТА
ГОРОДСКОГО ХОЗЯЙСТВА
С. В. Шарова
С. В. ШАРОВА

УТВЕРЖДАЮ
ДИРЕКТОР
УПРАВЛЕНИЯ
ПО ГОРОДСКОМУ ХОЗЯЙСТВУ
С. В. Шарова

						161-2010-01-45			
						Организация дорожного движения на улично-дорожной сети города Кострома			
Изм.	Колуч.	Лист	№док.	Подпись	Дата	Организация дорожного движения Улица Ермакова	Страниц	Лист	Листов
Исполн.	Майоров						РП	1	4
Нач. отдела	Казаринова								
Инженер	Гусев								
						Масштаб	1:3000		
						«СЭП» «Воскресенье СТОЛЫЦА»			



КОСТРОМА
УПРАВЛЕНИЕ
ПОЛИЦИИ

[Handwritten signature]

УТВЕРЖДАЮ
ПРЕДСЕДАТЕЛЬ КОМИТЕТА
ГОРОДСКОГО ХОЗЯЙСТВА
[Handwritten signature] О. Б. ШАРОВА

Изм.	Колуч	Лист	Идок.	Подпись	Дата
	Н.контр.	Майоров			10.2018
	Нач. отдела	Казаринова			10.2018
	Инженер	Квасова			10.2018

161-2010-ОД-75

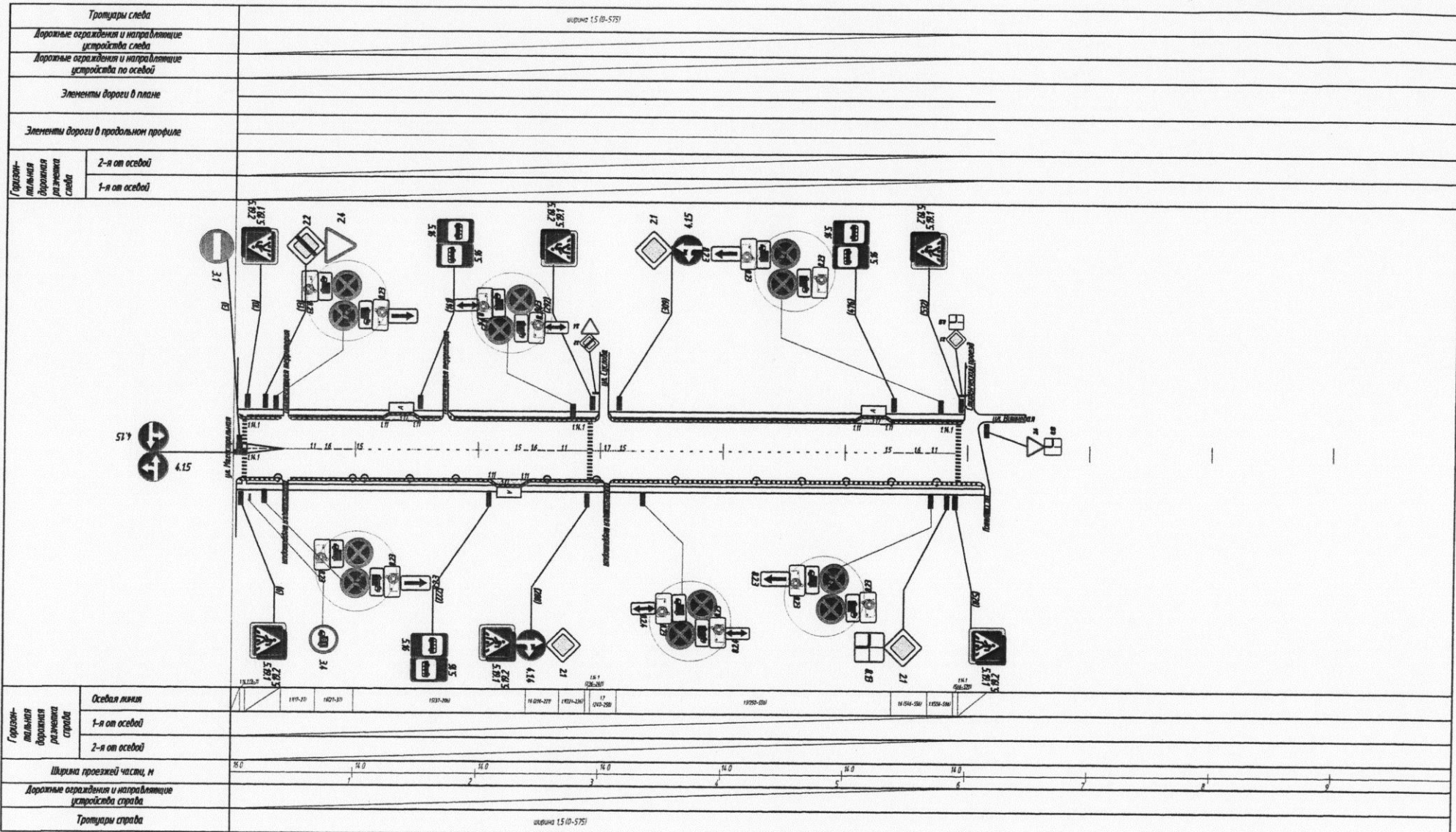
Организация дорожного движения
налично-дорожной сети
города Кострома

Организация дорожного движения.
Студенческий проезд

Стадия	Лист	Листов
РП	1	2

Схема организации дорожного движения
План М 1:3000

«ЭТА» дорожные СТОЛИЦА



ОБЯЗАТЕЛЬНО
 ОТКРЫТИЕ И
 ПОДПИСИ
 КОС. ИЛИ ТРЕКЕ

УТВЕРЖДАЮ
 ПРЕДСЕДАТЕЛЬ КОМИТЕТА
 ГОРОДСКОГО ХОЗЯЙСТВА
 С. Л. ШАРСБА

Изм.	Кол.уч	Лист	Издк.	Подпись	Дата
Организация дорожного движения на улично-дорожной сети города Костромы					
Организация дорожного движения. ул. Радиозаводская					
Схема организации дорожного движения План М 1:3000					
			Стадия	Лист	Листов
			РП	1	1

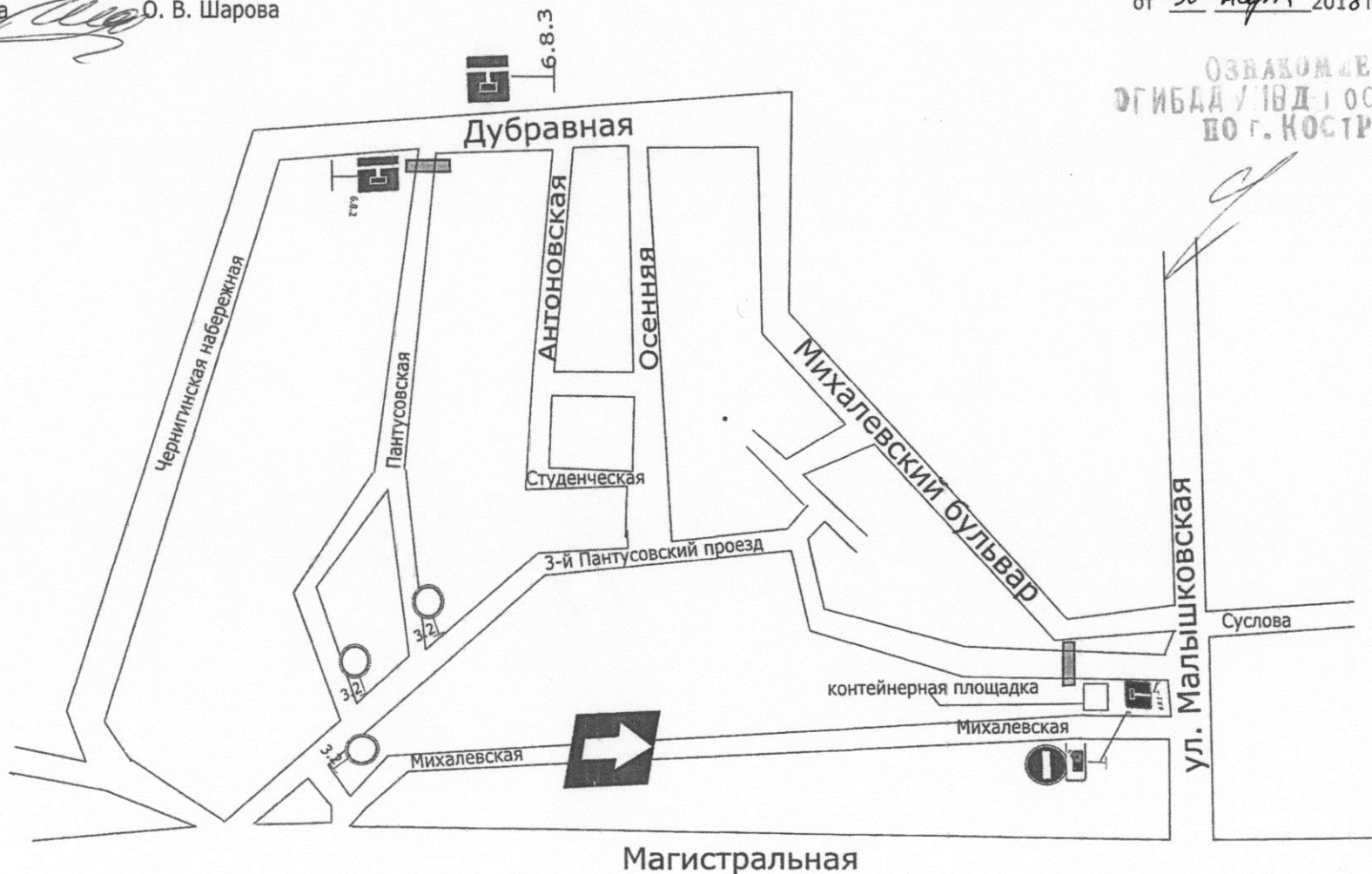
Схема организации дорожного движения на период ремонта моста через р.Волга в городе Кострома в 2018 году

Утверждаю:

Председатель Комитета городского хозяйства *О. В. Шарова*

Приложение ²⁶
к постановлению Администрации
города Костромы
от "30" ~~марта~~ ^{апреля} 2018 года № 564

ОЗВУКОМ ЧЕЛ
ОГИБДА УВД КОСМИ
ПО Г. КОСТРОМЕ



тех. средства ограничения
движения

СХЕМА №1

Установки дорожных знаков на период ремонта моста через р. Волга в городе Костроме

Утверждаю:
Председатель Комитета городского
хозяйства  О. В. Шарова



УТВЕРЖАЮ
И. Д. КОСЦИНА
М. П. КОСЦИНА

СХЕМА №2

Установки дорожных знаков на период ремонта моста через р. Волга в городе Костроме




Утверждаю:
Председатель Комитета городского
хозяйства *О. В. Шарова* О. В. Шарова

ОЗНАКОМЛЕН
ДИРЕКТОР УПД КОСТРОМЫ
ПО Г. КОСТРОМЕ

С

СХЕМА №3 Установки дорожных знаков на период ремонта моста через р. Волга в городе Костроме

Утверждаю:
Председатель Комитета городского
хозяйства  О. В. Шарова

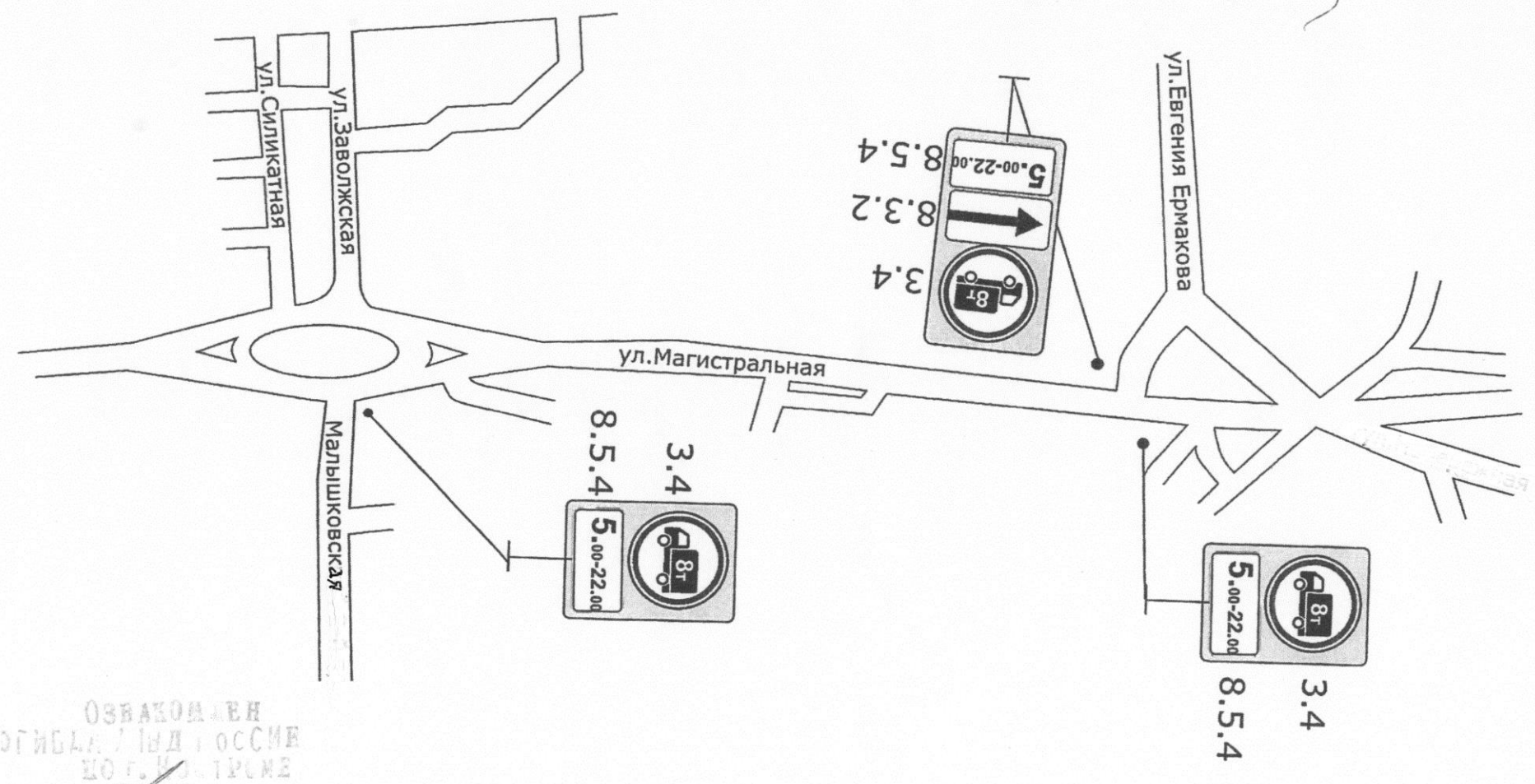


ОЗНАЧЕНО
ЭГИБДД / ЮДГОСНИИ
ПО Г. КОСТРОМЕ

СХЕМА №4

Установки дорожных знаков на период ремонта моста через р. Волга в городе Костроме

Утверждаю:
Председатель Комитета городского
хозяйства *[подпись]* О. В. Шарова



ОЗНАКОМЛЕН
ДИРЕКТОР ИДП РОССИИ
КОСТРОМА

СХЕМА №5

Установки дорожных знаков на период исследования моста через р. Волга в городе Костроме

Утверждаю:
Председатель Комитета городского
хозяйства *Шарова* О. В. Шарова



ГИБДД УВД РОССИИ
ПОБ. КОСТРОМЕ

СХЕМА №6

Установки дорожных знаков на период ремонта моста через р. Волга в городе Костроме

Утверждаю:
Председатель Комитета городского
хозяйства *Шарова* О. В. Шарова



Костромское АТП №2

92

ул.Московская

ул.Московская

Вокзальный проезд

ул.Вокзальная

ул.Детский проезд

ул.Ярославская

ул.Заволжская

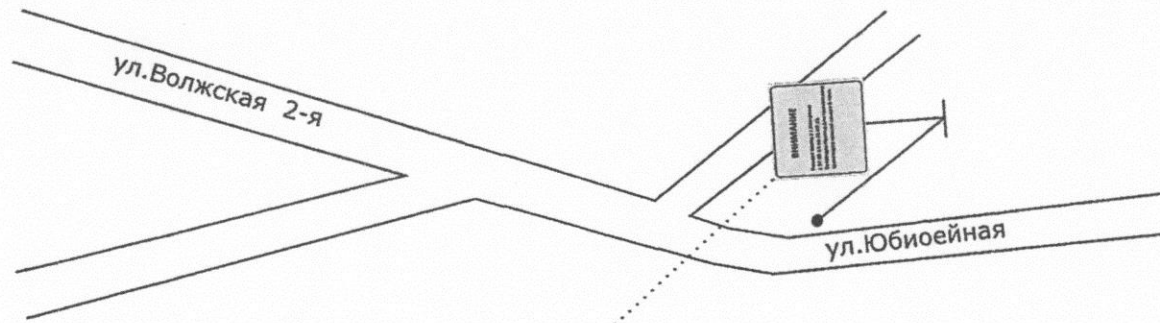
УТВЕРЖАЮ
ДИРЕКТОР ГАИ КОСТРОМЫ
ПО Г. КОСТРОМЕ

[Signature]

СХЕМА №7

Установки дорожных знаков на период ремонта моста через р. Волга в городе Костроме

Утверждаю:
Председатель Комитета городского
хозяйства  О. В. Шарова



ВНИМАНИЕ

Ремонт моста через
р. Волга в г. Костроме
Запрещен проезд для транзитного
транспорта массой свыше 8 тонн

УТВЕРЖДАЮ
ПРЕДСЕДАТЕЛЬ КОМИТЕТА ГОРОДСКОГО
ХОЗЯЙСТВА
О. В. ШАРОВА




СХЕМА №8

Установки дорожных знаков на период ремонта моста через р. Волга в городе Костроме

Утверждаю:
Председатель Комитета городского
хозяйства *О. В. Шарова* О. В. Шарова

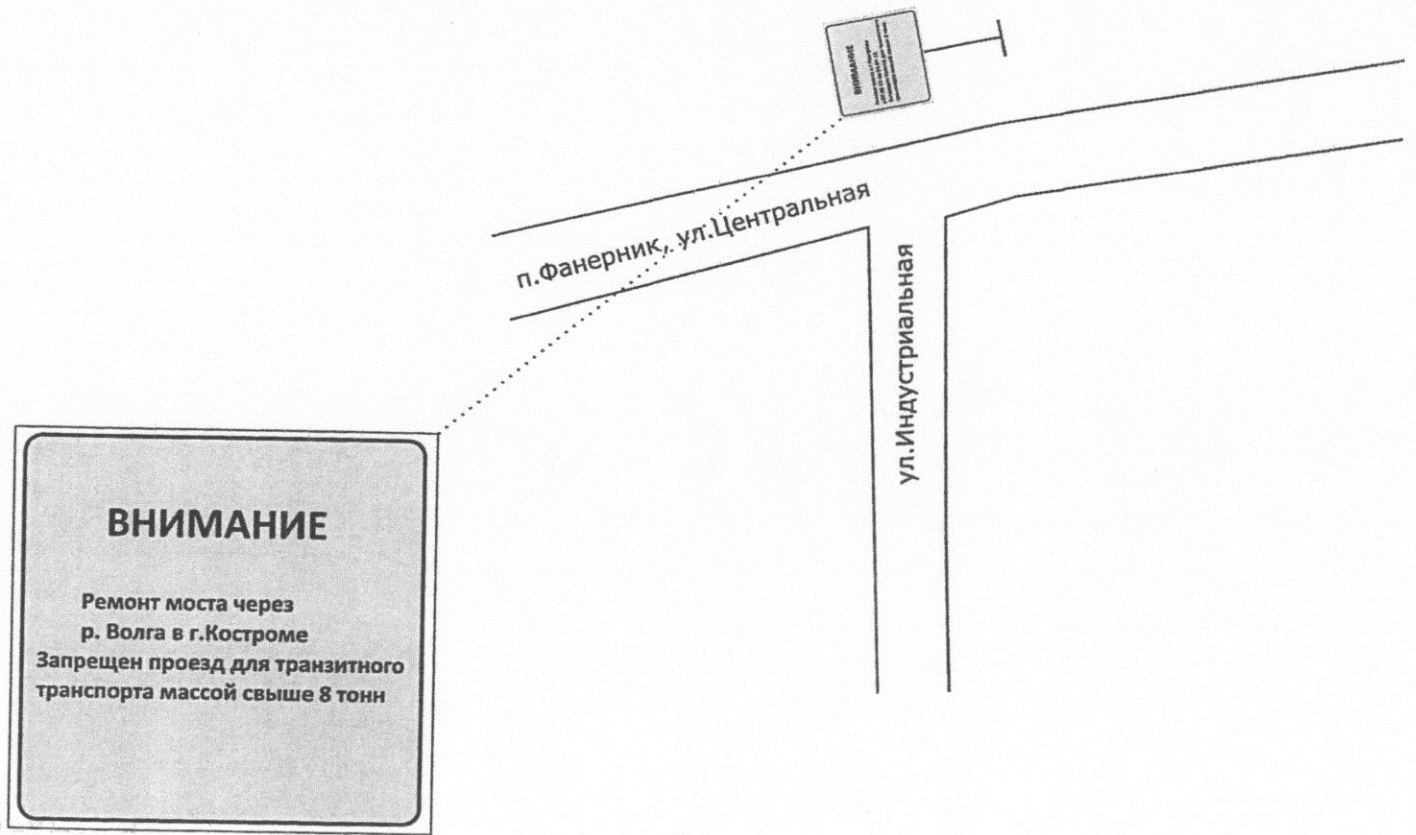


УСТАВ
ОТДЕЛА / ИД ГОСНА
НО Г. КОСТРОМЕ

СХЕМА №9

Установки дорожных знаков на период ремонта моста через р. Волга в городе Костроме

Утверждаю:
Председатель Комитета городского
хозяйства  О. В. Шарова




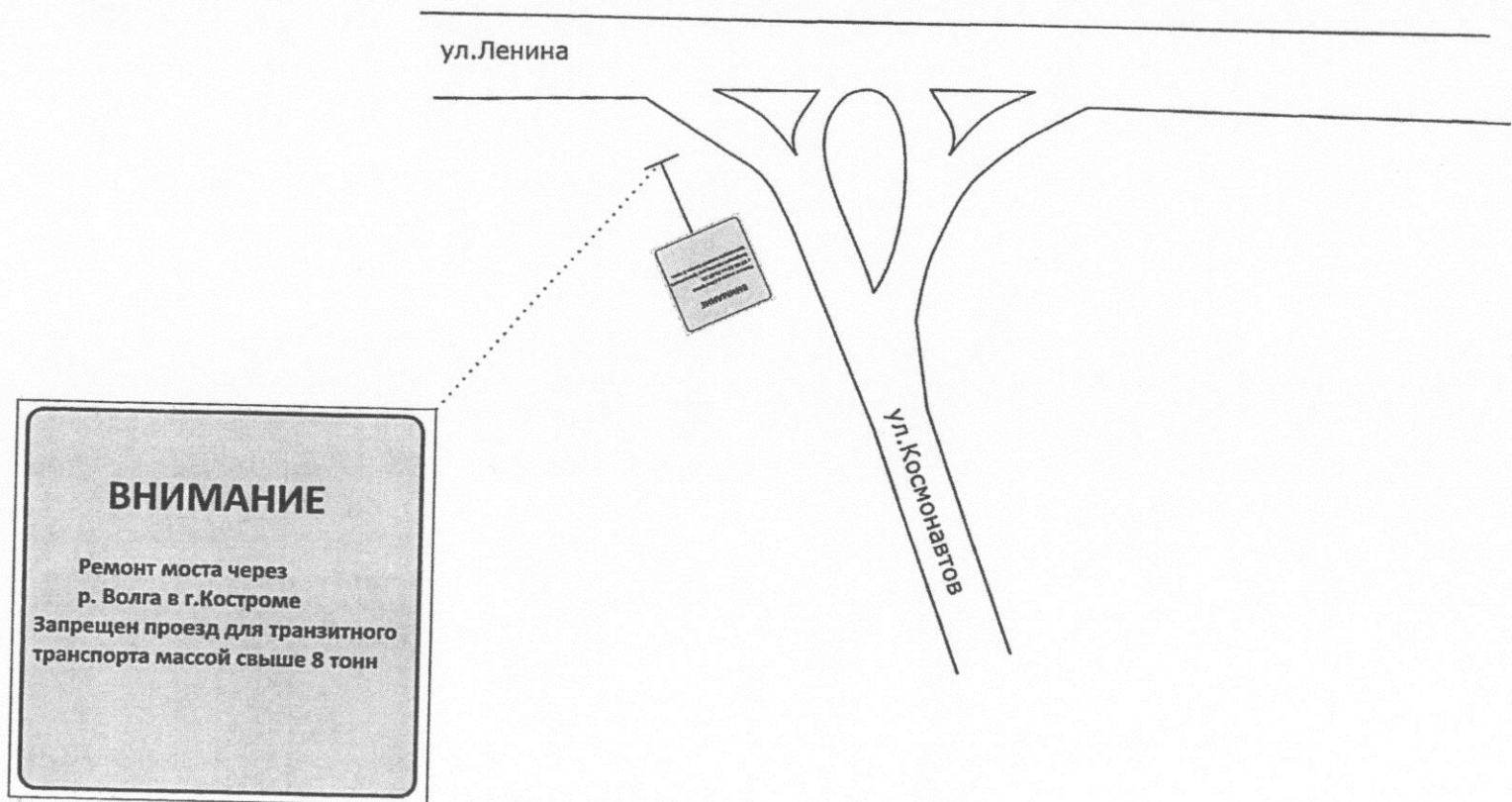
УЗГА
ОГИБАИ / ПВД / КОСМИ
КОГ. КОСТРОМЕ


СХЕМА №10

Установки дорожных знаков на период ремонта моста через р. Волга в городе Костроме

Утверждаю:
Председатель Комитета городского
хозяйства *Шарова* О. В. Шарова

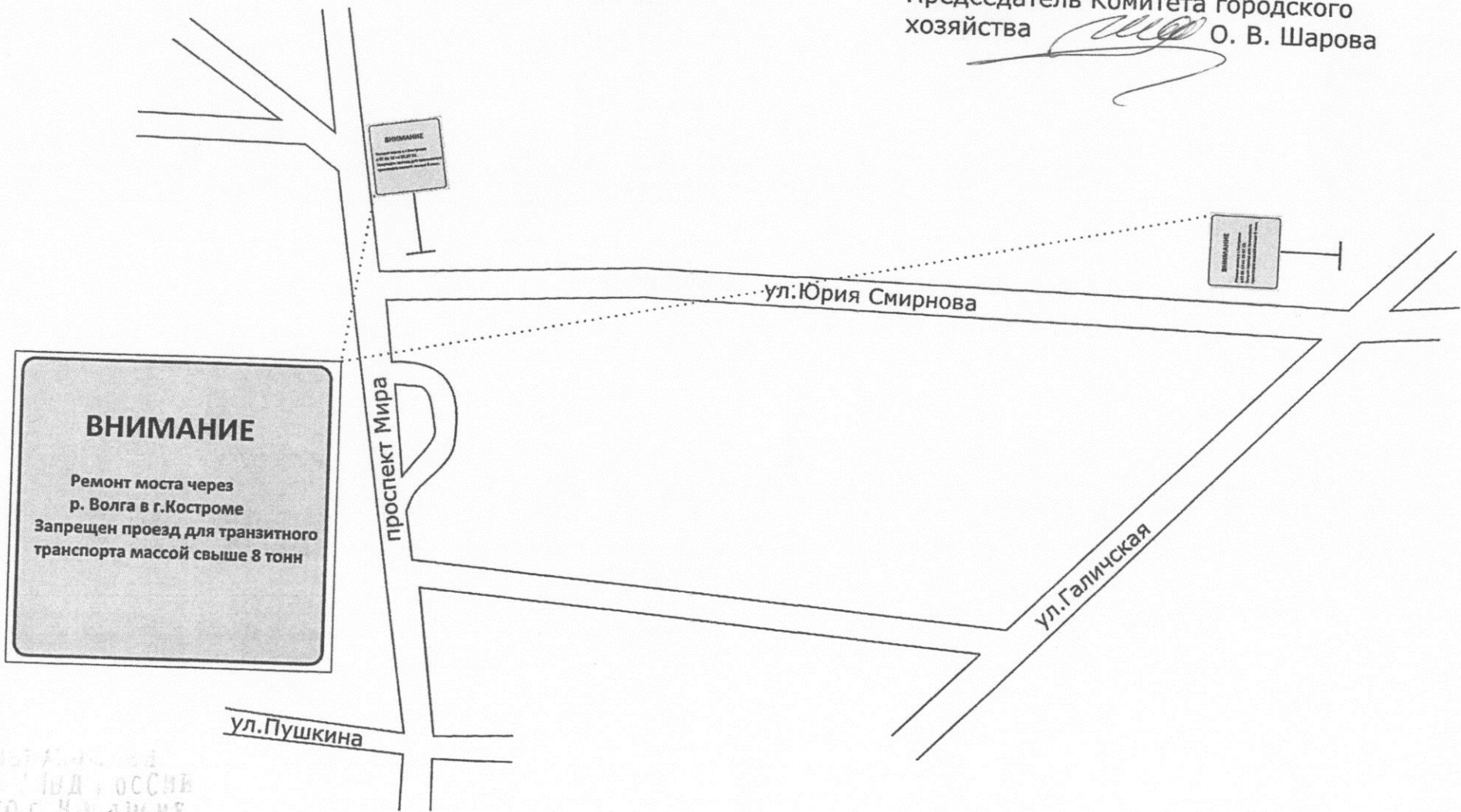


ОЗНАКОМ. СД
ОТВЕД. ТИД. КОСМ
10.04.2018

СХЕМА №11

Установки дорожных знаков на период ремонта моста через р. Волга в городе Костроме

Утверждаю:
Председатель Комитета городского
хозяйства  О. В. Шарова



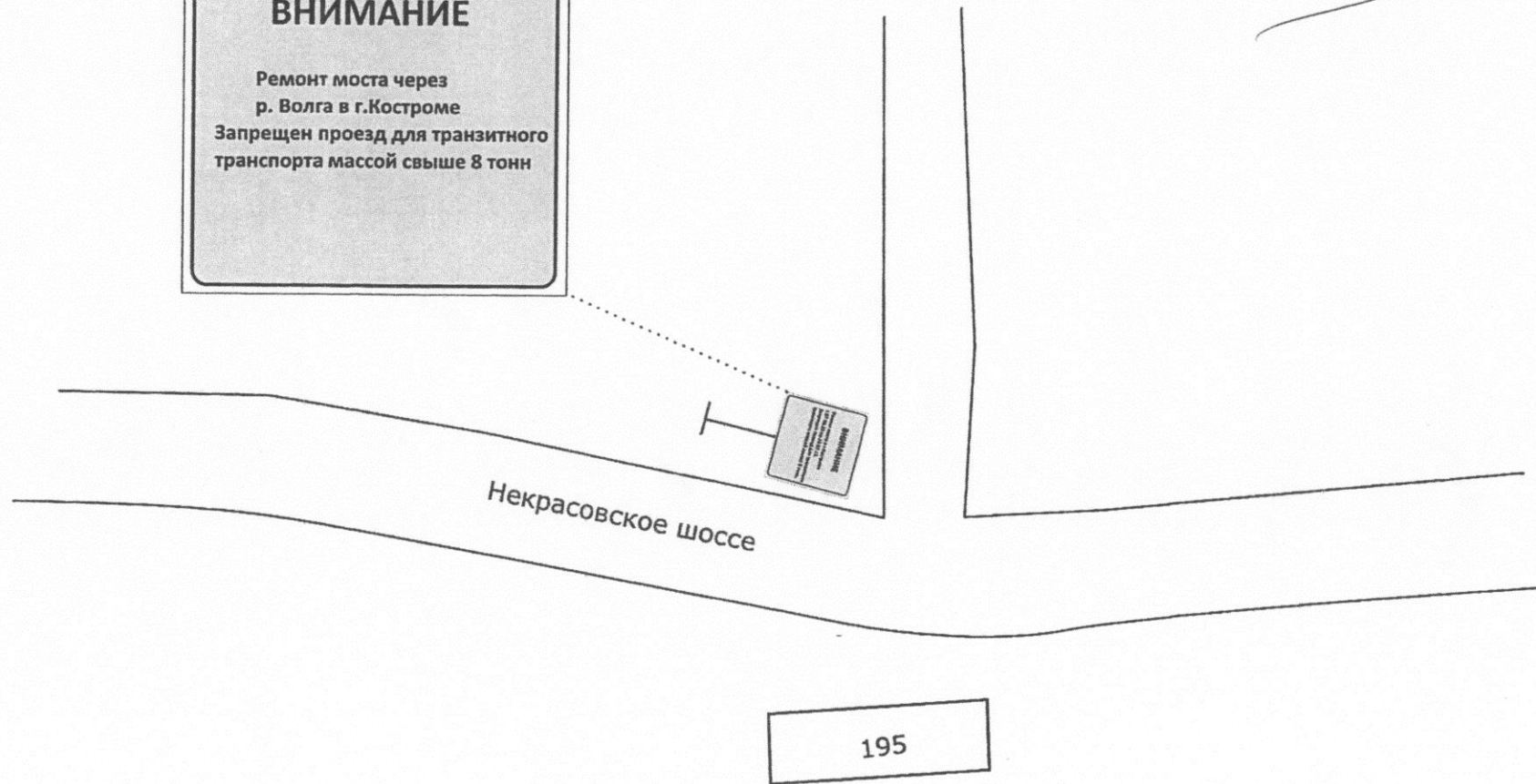
Исполнительный
Администрации, КОСТРОМА
КО Г. КОСТРОМЕ

СХЕМА №12

Установки дорожных знаков на период ремонта моста через р. Волга в городе Костроме

Утверждаю:
Председатель Комитета городского
хозяйства *Шарова* О. В. Шарова

ВНИМАНИЕ
Ремонт моста через
р. Волга в г.Костроме
Запрещен проезд для транзитного
транспорта массой свыше 8 тонн



ОБЯЗАТЕЛЬНО
ЭГИБДД ИИД ГОСНА
КОСТРОМА
af