

ОФИЦИАЛЬНЫЙ ВЕСТНИК

города Костромы

Информационно-правовой бюллетень № 53 (387) ● 22 декабря 2017 г. ● Распространяется бесплатно

Содержание номера:

Решение Думы города Костромы № 234 от 21 декабря 2017 года «О проведении Седьмого городского первенства по оздоровительному бегу на лыжах на призы Думы города Костромы»	стр. 1–2
Постановление Администрации города Костромы № 3213 от 8 декабря 2017 года «Об изменении муниципального маршрута регулярных перевозок пассажиров и багажа автомобильным транспортом в городском сообщении, проходящем в границах города Костромы»	стр. 2
Постановление Администрации города Костромы № 3245 от 14 декабря 2017 года «О внесении изменений в постановление Главы города Костромы от 27 октября 2008 года № 2060 "Об утверждении Правил установления систем оплаты труда работников муниципальных учреждений города Костромы по виду экономической деятельности "образование", подведомственных Комитету образования, культуры, спорта и работы с молодежью Администрации города Костромы"»	стр. 2–4
Постановление Администрации города Костромы № 3257 от 14 декабря 2017 года «О внесении изменений в Порядок предоставления меры социальной поддержки в виде снижения определенным с учетом критериев адресности и нуждаемости отдельным категориям граждан, являющихся родителями в семье, имеющей трех и более детей, размера платы, взимаемой за присмотр и уход за детьми, обучающимися в муниципальных образовательных организациях, реализующих образовательную программу дошкольного образования»	стр. 4–5
Постановление Администрации города Костромы № 3267 от 15 декабря 2017 года «О внесении изменений в план мероприятий по поэтапному внедрению Всероссийского физкультурно-спортивного комплекса «Готов к труду и обороне» (ГТО) в городе Костроме»	стр. 5
Постановление Администрации города Костромы № 3269 от 15 декабря 2017 года «О внесении изменения в раздел 3 Правил предоставления меры социальной поддержки в виде ежемесячной социальной выплаты молодым специалистам, принятым на работу по полученной специальности в муниципальные дошкольные образовательные, общеобразовательные учреждения и учреждения дополнительного образования города Костромы»	стр. 5
Постановление Администрации города Костромы № 3271 от 18 декабря 2017 года «О присуждении муниципальной премии города Костромы в области территориального общественного самоуправления в 2017 году»	стр. 5–6
Объявление Управления архитектуры и градостроительства Администрации города Костромы	стр. 6
Объявления Администрации города Костромы	стр. 6
Информация Управления экономики Администрации города Костромы	стр. 6–7
Постановление Администрации города Костромы № 3280 от 18 декабря 2017 года «О предоставлении разрешения на отклонение от предельных параметров разрешенного строительства на земельном участке, расположенном по адресу: Российская Федерация, Костромская область, город Кострома, улица Лынная, 7а»	стр. 7
Перечень выявленных на территории города Костромы бесхозных движимых вещей	стр. 7–8

Постановление Администрации города Костромы № 3268 от 15 декабря 2017 года «О внесении изменения в постановление Администрации города Костромы от 18 мая 2017 года № 1518 "Об организации в 2017 году общественных работ в городе Костроме за счет средств бюджета города Костромы"»	стр. 8
Извещения о проведении собраний о согласовании местоположения границ земельных участков	стр. 8–10
Постановление Территориальной избирательной комиссии №1 города Костромы Костромской области № 37/170 от 19 декабря 2017 года «О дополнительном зачислении кандидатур в резерв составов участковых комиссий для группы территориальных избирательных комиссий на территории города Костромы»	стр. 10
Постановление Администрации города Костромы № 3311 от 20 декабря 2017 года «Об утверждении перечня земельных участков, государственная собственность на которые не разграничена, расположенных на территории города Костромы, предназначенных для предоставления в собственность бесплатно отдельным категориям граждан Российской Федерации, предусмотренным частью 2 статьи 3 Закона Костромской области от 22 апреля 2015 года № 668-5-ЗКО «О предоставлении земельных участков отдельным категориям граждан в собственность бесплатно», для индивидуального жилищного строительства»	стр. 10–11
Постановление Администрации города Костромы № 3323 от 20 декабря 2017 года «О подготовке документации по планировке территории, ограниченной улицами Советской, Долматова, Свердлова, Смоленской»	стр. 11–13
Решение Думы города Костромы № 237 от 21 декабря 2017 года «О назначении опроса граждан (народного голосования) на территории города Костромы»	стр. 13–15
Информационное сообщение о проведении публичных слушаний	стр. 15
Постановление Главы города Костромы № 121 от 18 декабря 2017 года «О назначении публичных слушаний по вопросам предоставления разрешений на отклонение от предельных параметров разрешенного строительства на земельных участках, расположенных в городе Костроме по адресам: улица Энергетиков, 3, улица Центральная, 20, и на условно разрешенный вид использования земельного участка, имеющего местоположение в городе Костроме: улица Галичская, 140, с кадастровым номером 44:27:060301:2717»	стр. 15–16
Проект постановления Администрации города Костромы «О предоставлении разрешения на отклонение от предельных параметров разрешенного строительства на земельном участке, расположенном по адресу: Российская Федерация, Костромская область, город Кострома, улица Энергетиков, 3»	стр. 16
Проект постановления Администрации города Костромы «О предоставлении разрешения на отклонение от предельных параметров разрешенного строительства на земельном участке, расположенном по адресу: Российская Федерация, Костромская область, город Кострома, улица Центральная, 20»	стр. 16
Проект постановления Администрации города Костромы «О предоставлении разрешения на условно разрешенный вид использования земельного участка, имеющего местоположение: Костромская область, город Кострома, улица Галичская, 140, с кадастровым номером 44:27:060301:2717»	стр. 16

Дума города Костромы

РЕШЕНИЕ

21 декабря 2017 года

№ 234

О проведении Седьмого городского первенства по оздоровительному бегу на лыжах на призы Думы города Костромы

В целях создания условий для укрепления здоровья детей, подростков и граждан старшего поколения, организации проведения оздоровительных мероприятий депутатами Думы города Костромы в избирательных округах, руководствуясь статьями 29 и 55 Устава города Костромы, Дума города Костромы

РЕШИЛА:

1. Провести с 25 декабря 2017 года по 3 февраля 2018 года Седьмое городское первенство по оздоровительному бегу на лыжах на призы Думы города Костромы.
2. Утвердить прилагаемое Положение о Седьмом городском первенстве по оздоровительному бегу на лыжах на призы Думы города Костромы.
3. Настоящее решение вступает в силу со дня его подписания и подлежит официальному опубликованию.

Глава города Костромы Ю. В. ЖУРИН.

Утверждено решением Думы города Костромы от 21 декабря 2017 года № 234

ПОЛОЖЕНИЕ

о Седьмом городском первенстве по оздоровительному бегу на лыжах на призы Думы города Костромы

Статья 1. Общие положения

1. Настоящее Положение регулирует отношения, связанные с организацией и проведением конкурса – Седьмого городского первенства по оздоровительному бегу на лыжах на призы Думы города Костромы (далее – Конкурс).
2. Конкурс проводится в целях:
 - 1) пропаганды оздоровительного бега на лыжах как наиболее массовой и доступной формы укрепления здоровья в зимнее время;
 - 2) привлечения детей, подростков и граждан старшего поколения к систематическим занятиям физической культурой и спортом;
 - 3) создания условий для участия депутатов Думы города Костромы в осуществлении мероприятий с детьми, молодежью и гражданами старшего поколения.

Статья 2. Организация Конкурса

1. Конкурс проводится в два этапа. Организатором Конкурса, осуществляющим его подготовку и проведение, является Дума города Костромы.
2. Организатор обеспечивает опубликование (обнародование) сообщения об объявлении Конкурса, его условиях и о начале приема заявок на участие в Конкурсе.
3. Регламент проведения игр и подведение итогов Конкурса устанавливаются единым организационным комитетом, персональный состав которого утверждается постановлением Главы города Костромы (далее – оргкомитет). Судейство и медицинское сопровождение Конкурса осуществляется привлеченными специалистами.
4. Координацию деятельности участников первого этапа Конкурса осуществляет Костромская городская общественная организация ветеранов (пенсионеров) войны, труда, Вооруженных Сил и правоохранительных органов (координационный совет первого этапа). Для координации деятельности участников второго этапа Конкурса депутаты Думы города Костромы создают координационные советы, которые располагаются в местах приема избирателей депутатами Думы города Костромы (координационные советы второго этапа).
5. Материальное и финансовое обеспечение проведения Конкурса осуществляется спонсорами и партнерами Конкурса.
6. Первенство проводится на лыжных трассах, отвечающих требованиям, направленным на обеспечение общественного порядка, безопасности участников и зрителей. Обязательным условием является наличие в месте проведения соревнований квалифицированного медицинского персонала.

Статья 3. Требования к участникам первого этапа Конкурса

1. К участию в первом этапе Конкурса допускаются команды, сформированные Костромской городской общественной организацией ветеранов (пенсионеров) войны, труда, Вооруженных Сил и правоохранительных органов, из числа ее членов и их внуков в количестве 26 человек в команде, в том числе 20 взрослых участников и 6 детей. Возраст участников каждой команды:
 - женщины – 1962 года рождения и старше;
 - мужчины – 1957 года рождения и старше;
 - девочки и мальчики – 2005-2009 года рождения.
2. Для участия в Конкурсе каждый участник должен представить в координационный совет первого этапа медицинскую справку о состоянии здоровья с данными осмотра врача, дающего разрешение на участие в соревнованиях, но не ранее, чем за пять дней до начала соревнований. Не допускаются к участию в первом этапе Конкурса команды, в состав которых включены учащиеся спортивных школ, учреждений дополнительного образования по виду спорта "лыжные гонки". В каждой команде первого этапа Конкурса должен быть определен капитан команды (куратор) из числа совершеннолетних членов команды. Капитан (куратор) присутствует на всех играх с участием курируемой команды.

Статья 4. Требования к участникам второго этапа Конкурса

1. К участию во втором этапе Конкурса допускаются команды девочек и команды мальчиков в составе трёх человек, при этом возраст участников одной команды должен соответствовать одной из следующих возрастных групп:

- 1) младшая – участники 2006 года рождения и младше;
- 2) средняя – участники 2004 – 2005 года рождения;
- 3) старшая – участники 2002 – 2003 года рождения.

2. Не допускаются к участию во втором этапе Конкурса команды, в состав которых включены учащиеся спортивных школ, учреждений дополнительного образования по виду спорта "лыжные гонки".

3. Претенденты на участие во втором этапе Конкурса в период с 25 декабря 2017 года по 25 января 2018 года подают заявки в координационные советы. В заявке указывается фамилия, имя, отчество участника, дата рождения, контактные телефоны, сведения об одном из родителей (законном представителе). Координационный совет избирательного округа формирует команды для участия в Конкурсе, осуществляет контроль за соблюдением ограничений по участию в Конкурсе учащихся учреждений дополнительного образования детей, детских спортивных школах по виду спорта "лыжные гонки". При подаче заявки на участие в Конкурсе каждый участник должен представить в координационный совет копию свидетельства о рождении (паспорта). Медицинская справка о состоянии здоровья с данными осмотра врача, дающего разрешение на участие в соревнованиях, представляется не ранее, чем за семь дней до начала соревнований, подтверждающую отсутствие медицинских противопоказаний к участию в Конкурсе.

4. В каждой команде второго этапа Конкурса должен быть определен куратор (кураторы) из числа родителей (законных представителей) участников команды. Куратор присутствует на всех играх с участием курируемой команды.

Статья 5. Сроки, этапы и место проведения Конкурса

1. Конкурс проводится с 25 декабря 2017 года по 3 февраля 2018 года, в том числе: с 25 декабря 2017 года по 25 января 2018 года сбор заявок и формирование команд; 26 января 2018 года проведение соревнований первого этапа Конкурса и торжественное награждение команд-победителей;

3 февраля 2018 года проведение соревнований второго этапа Конкурса и торжественное награждение команд-победителей.

2. Соревнования первого этапа Конкурса проводятся на лыжной трассе парка "Берендеевка" на базе государственного бюджетного учреждения Костромской области "Спортивная школа олимпийского резерва с ипподромом" в виде лыжных гонок среди взрослых участников команд и эстафеты среди представителей команд, сформированных в следующем составе - бабушка, дедушка, внучка или внук.

3. Соревнования второго этапа Конкурса проводятся в виде командных соревнований на лыжных трассах муниципального бюджетного учреждения города Костромы "Спортивная школа № 5 имени выдающегося земляка Анатолия Николаевича Герасимова".

Статья 6. Определение победителей и награждение участников Конкурса

1. В первом этапе Конкурса оргкомитет определяет:

- 1) четыре победителя среди женщин, соответствующих следующим возрастным группам: I группа 1958-1962 года рождения; II группа 1953-1957 года рождения; III группа 1947-1952 года рождения; IV группа 1946 года рождения и старше;
- 2) четыре победителя среди мужчин, соответствующих следующим возрастным группам: I группа 1953-1957 года рождения; II группа 1948-1952 года рождения; III группа 1942-1947 года рождения; IV группа 1941 года рождения и старше;
- 3) три команды, занявшие 1, 2 и 3 место в эстафете.

2. Во втором этапе Конкурса оргкомитет определяет шесть команд-победительниц: три команды-победительницы среди команд мальчиков (в младшей, средней и старшей возрастной группе); три команды-победительницы среди команд девочек (в младшей, средней и старшей возрастной группе).

3. Решения о количестве и видах призов за участие в Конкурсе, их распределении принимают оргкомитетом.

4. Итоги Конкурса размещаются на официальном сайте Думы города Костромы в информационно-телекоммуникационной сети "Интернет".

ОФИЦИАЛЬНЫЙ САЙТ АДМИНИСТРАЦИИ ГОРОДА КОСТРОМЫ
www.gradkostroma.ru

Администрация города Костромы

ПОСТАНОВЛЕНИЕ

8 декабря 2017 года

№ 3213

Об изменении муниципального маршрута регулярных перевозок пассажиров и багажа автомобильным транспортом в городском сообщении, проходящем в границах города Костромы

В целях организации транспортного обслуживания населения города Костромы, в соответствии со статьей 9 Порядка организации транспортного обслуживания населения на территории города Костромы, утвержденного решением Думы города Костромы от 30 октября 2014 года № 190, постановлением Администрации города Костромы от 6 февраля 2015 года № 251 «Об утверждении Правил ведения реестра маршрутов регулярных перевозок пассажиров и багажа автомобильным транспортом и городским наземным электрическим транспортом в городском сообщении, проходящих в границах города Костромы», Плана развития регулярных перевозок в городе Костроме на 2016-2019 годы, утвержденный постановлением Администрации города Костромы от 18 февраля 2016 года № 352, на основании муниципального контракта от 30 октября 2017 года № ф2017.430707, руководствуясь статьями 42, 44, частью 1 статьи 57 Устава города Костромы,

ПОСТАНОВЛЯЮ:

1. Изменить муниципальный маршрут регулярных перевозок пассажиров и багажа автомобильным транспортом в городском сообщении, проходящим в границах города Костромы № 33 «ВР «Солнечный» – Полиграфкомбинат» (далее – муниципальный маршрут), установив следующие характеристики:

- 1.1. регистрационный номер – 22¹;
- 1.2. порядковый номер – 33;
- 1.3. наименование: «ВР «Солнечный» – Полиграфкомбинат»;
- 1.4. наименования промежуточных остановочных пунктов: Улица Жилая, Микрорайон Давыдовский-2, Микрорайон Давыдовский-1, Поликлиника, Строительный техникум, «Костромаладасервис», Улица Октябрьская, Микрорайон Черноречье, Универсам, Магазин «Орбита», Кинотеатр «Россия», Улица Гагарина, Площадь Широкова, Улица Смирнова Юрия, СМП-214, Сосновая роща, Улица Скворцова, Улица Сусанина Ивана, Улица Подлипаева, Улица Пантусовская, Улица Е.Ермакова, Фонд социального страхования, Улица Голубкова, Горбольница 3-я, Улица Стопани, Поликлиника;
- 1.5. наименование улиц, по которым предполагается движение транспортных средств между остановочными пунктами: улица Профсоюзная – улица Долгая поляна – улица Индустриальная – улица Профсоюзная – улица Октябрьская – улица Северной Правды – улица Титова – улица Смирнова Юрия – улица Шагова – улица Скворцова – улица Свердлова – улица Сусанина Ивана – улица Подлипаева – улица Магистральная – улица Евгения Ермакова – улица Голубкова – улица Беленогова Юрия – улица Заволжская – улица Самоковская;
- 1.6. протяженность муниципального маршрута: 33,6 км, в том числе в прямом направлении – 16,8 км, в обратном – 16,8 км;
- 1.7. порядок посадки и высадки пассажиров: только в установленных остановочных пунктах;
- 1.8. вид регулярных перевозок: по регулируемым тарифам;
- 1.9. виды, класс и максимальное количество транспортных средств каждого класса: автобусы малого и среднего класса в количестве 11 (одиннадцати) единиц;
- 1.10. экологические характеристики транспортных средств, которые используются для перевозок: Евро-2 и выше;
- 1.11. дата начала осуществления регулярных перевозок: с 30 октября 2017 года;
- 1.12. сведения о пассажироперевозимости транспортных средств: от 38 до 89 человек.

2. Настоящее постановление вступает в силу со дня его подписания и подлежит официальному опубликованию.

Глава Администрации города Костромы В.В. ЕМЕЦ.

Администрация города Костромы

ПОСТАНОВЛЕНИЕ

14 декабря 2017 года

№ 3245

О внесении изменений в постановление Главы города Костромы от 27 октября 2008 года № 2060 «Об утверждении Правил установления систем оплаты труда работников муниципальных учреждений города Костромы по виду экономической деятельности "образование", подведомственных Комитету образования, культуры, спорта и работы с молодежью Администрации города Костромы»

В соответствии со статьей 144 Трудового кодекса Российской Федерации, Порядком установления систем оплаты труда работников муниципальных учреждений города Костромы, утвержденным постановлением Главы города Костромы от 15 октября 2008 года № 1967, руководствуясь статьями 42, 44, частью 1 статьи 57 Устава города Костромы,

ПОСТАНОВЛЯЮ:

1. Внести в постановление Главы города Костромы от 27 октября 2008 года № 2060 «Об утверждении Правил установления систем оплаты труда работников муниципальных учреждений города Костромы по виду экономической деятельности "образование", подведомственных Комитету образования, культуры, спорта и работы с молодежью Администрации города Костромы» (с изменениями, внесенными постановлениями Главы города Костромы от 31 октября 2008 года № 2097, от 14 ноября 2008 года № 2189, от 19 января 2009 года № 49, постановлениями Администрации города Костромы от 9 февраля 2010 года № 234, от 27 мая 2011 года № 1224, от 28 июля 2011 года № 1753, от 16 декабря 2011 года № 2861, от 31 октября 2012 года № 2310, от 30 апреля 2013 года № 825, от 7 июня 2013 года № 1148, от 8 октября 2013 года № 2292, от 11 февраля 2014 года № 366, от 7 апреля 2014 года № 870, от 25 июля 2014 года № 1909, от 9 декабря 2015 года № 3665, от 10 мая 2016 года № 1152, от 12 августа 2016 года № 2249, от 6 октября 2017 года № 2678), следующие изменения:

- 1.1. в абзаце первом пункта 3 слова «(О. Л. Еремина)» заменить словами «(И. Н. Морозов)»;
- 1.2. в пункте 4.1 слова «1 января 2009 года» заменить словами «1 марта 2018 года»;
- 1.3. в Правилах установления систем оплаты труда работников муниципальных учреждений города Костромы по виду экономической деятельности "образование", подведомственных Комитету образования, культуры, спорта и работы с молодежью Администрации города Костромы:
 - 1.3.1. пункт 2.2 изложить в следующей редакции: «2.2. Размеры базовых окладов (базовых должностных окладов) по профессиональным квалификационным группам (далее - оклады) работников муниципальных образовательных учреждений установлены на основе отнесения занимаемых ими должностей к профессиональным квалификационным группам (приложение 1 к настоящим Правилам).»;
 - 1.3.2. пункт 2.3 признать утратившим силу;
 - 1.3.3. пункт 2.4 признать утратившим силу;
 - 1.3.4. в пункте 2.6 слова «(должностным окладам)» исключить;
 - 1.3.5. в пункте 2.8 слово «базовому» исключить;
 - 1.3.6. пункт 2.11 признать утратившим силу;
 - 1.3.7. пункт 2.12 изложить в следующей редакции: «2.12. Месячная заработная плата педагогических работников определяется путем суммирования оклада, выплат с использованием повышающих коэффициентов (Квв, Кз), выплат за стаж педагогической работы (приложение 3 к настоящим Правилам) и компенсационных выплат в соответствии с пунктом 1 Перечня выплат компенсационного характера работникам муниципальных образовательных учреждений (приложение 2 к настоящим Правилам), умноженных на фактическую нагрузку в неделю, и деления полученного произведения на установленную за ставку норму часов педагогической работы в неделю.»;
 - 1.3.8. в подпункте «а» пункта 4.2 слово «общеобразовательных» заменить словом «образовательных»;
 - 1.3.9. приложение 1 «Базовые оклады (базовые должностные оклады), устанавливаемые на основе отнесения профессий и должностей работников к профессиональным квалификационным группам и квалификационным уровням» изложить в следующей редакции:

«Приложение 1 к Правилам установления систем оплаты труда работников муниципальных образовательных учреждений города Костромы по виду экономической деятельности "образование", подведомственных Комитету образования, культуры, спорта и работы с молодежью Администрации города Костромы

Базовые оклады (базовые должностные оклады), устанавливаемые на основе отнесения профессий и должностей работников к профессиональным квалификационным группам и квалификационным уровням

Квалификационный уровень	Должности, отнесенные к квалификационным группам	Базовые оклады (базовые должностные оклады), в рублях
Профессиональная квалификационная группа «Общепрофессиональные профессии рабочих первого уровня»		
1 квалификационный уровень	Наименования профессий рабочих, по которым предусмотрено присвоение 1, 2 и 3 квалификационных разрядов в соответствии с Единым тарифно-квалификационным справочником работ и профессий рабочих Гардеробщик, дворник, садовник, уборщик служебных помещений, уборщик территорий, грузчик, кухонный рабочий, матрос-спасатель, кастаньяша, кладовщик, машинист по стирке и ремонту спецодежды, мойщик посуды, подсобный рабочий, сторож (вахтер), уборщик производственных помещений, рабочий по комплексному обслуживанию и ремонту зданий, ремонтник плоскостных спортивных сооружений, оператор хлораторной установки, рабочий по уходу за животными, официант.	4 300
2 квалификационный уровень	Профессии рабочих, отнесенные к первому квалификационному уровню, при выполнении работ по профессии с производным наименованием «старший» (старший по смене)	4 350
Профессиональная квалификационная группа «Общепрофессиональные профессии рабочих второго уровня»		
1 квалификационный уровень	Наименования профессий рабочих, по которым предусмотрено присвоение 4 и 5 квалификационных разрядов в соответствии с Единым тарифно-квалификационным справочником работ и профессий рабочих Буфетчик, костюмер, матрос, слесарь-сантехник, слесарь по контрольно-измерительным приборам и автоматике, механик, электромеханик, пекарь, повар, электромонтер по	4 400

	ремонту и обслуживанию электрооборудования, рулевой (кормщик), моторист, слесарь-электрик по ремонту электрооборудования, электромеханик по испытанию и ремонту электрооборудования, водитель автомобиля	
2 квалификационный уровень	Наименования профессий рабочих, по которым предусмотрено присвоение 6 и 7 квалификационных разрядов в соответствии с Единым тарифно-квалификационным справочником работ и профессий рабочих Шкипер	4 450
3 квалификационный уровень	Наименования профессий рабочих, по которым предусмотрено присвоение 8 квалификационного разряда в соответствии с Единым тарифно-квалификационным справочником работ и профессий рабочих 8 квалификационный разряд	4 500
4 квалификационный уровень	Наименования профессий рабочих, предусмотренных 1-3 квалификационными уровнями настоящей профессиональной квалификационной группы, выполняющих важные (особо важные) и ответственные (особо ответственные) работы	5 033
Профессиональная квалификационная группа должностей работников учебно-вспомогательного персонала первого уровня		
	Вожатый, помощник воспитателя, секретарь учебной части	4 500
Профессиональная квалификационная группа должностей работников учебно-вспомогательного персонала второго уровня		
1 квалификационный уровень	Младший воспитатель	4 752
2 квалификационный уровень	Диспетчер образовательного учреждения	4 760
Профессиональная квалификационная группа должностей педагогических работников		
1 квалификационный уровень	Инструктор по труду, инструктор по физической культуре, музыкальный руководитель, старший вожатый	6 480
2 квалификационный уровень	Инструктор-методист, концертмейстер, педагог дополнительного образования, педагог-организатор, социальный педагог, тренер-преподаватель	6 987
3 квалификационный уровень	Воспитатель, старший инструктор-методист, мастер производственного обучения, методист, педагог-психолог, старший педагог дополнительного образования, старший тренер-преподаватель	7 496
4 квалификационный уровень	Преподаватель, учитель-дефектолог, учитель-логопед (логопед), преподаватель-организатор основ безопасности жизнедеятельности, руководитель физического воспитания, старший методист, старший воспитатель, тьютор, учитель	7 520
Профессиональная квалификационная группа должностей руководителей структурных подразделений		
1 квалификационный уровень	Заведующий (начальник) структурным подразделением: кабинетом, лабораторией, отделом, отделением, сектором, учебно-консультационным пунктом, учебной (учебно-производственной) мастерской и другими структурными подразделениями, реализующими общеобразовательную программу и образовательную программу дополнительного образования детей, капитан судна	6 323
2 квалификационный уровень	Заведующий (начальник) обособленным структурным подразделением, реализующим общеобразовательную программу и образовательную программу дополнительного образования детей	6 677
Профессиональная квалификационная группа «Общепрофессиональные должности служащих первого уровня»		
1 квалификационный уровень	Делопроизводитель, инспектор по учету, калькулятор, кассир, комендант, секретарь	4 400
2 квалификационный уровень	Должности служащих первого квалификационного уровня, по которым может устанавливаться производное должностное наименование «старший»	4 450
Профессиональная квалификационная группа «Общепрофессиональные должности служащих второго уровня»		
1 квалификационный уровень	Диспетчер, инспектор по кадрам, секретарь незрячего специалиста, секретарь руководителя, лаборант, техник, техник вычислительного (информационно-вычислительного) центра, техник-программист, художник, специалист по закупкам	5 860
2 квалификационный уровень	Заведующая машинописным бюро, заведующий канцелярией, заведующий архивом, заведующий складом, заведующий хозяйством, консультант по закупкам. Должности служащих первого квалификационного уровня, по которым устанавливается производное должностное наименование "старший" Должности служащих первого квалификационного уровня, по которым устанавливается II внутрядолжностная категория	6 500
3 квалификационный уровень	Заведующий научно-технической библиотекой, заведующий общежитием, заведующий библиотекой, заведующий столовой, заведующий производством (шеф-повар), начальник хозяйственного отдела, должности служащих первого квалификационного уровня, по которым устанавливается I внутрядолжностная категория, управляющий отделением (фермой, сельскохозяйственным участком)	6 700
4 квалификационный уровень	Заведующий виварием, мастер контрольный (участка, цеха), мастер участка (включая старшего), механик, начальник автоколонны Должности служащих первого квалификационного уровня, по которым может устанавливаться производное должностное наименование "ведущий"	6 800
5 квалификационный уровень	Начальник гаража, начальник (заведующий) мастерской, начальник ремонтного цеха, начальник смены (участка), начальник цеха (участка)	6 900
Профессиональная квалификационная группа «Общепрофессиональные должности служащих третьего уровня»		
1 квалификационный уровень	Бухгалтер, документовед, инженер, инженер по нормированию труда, инженер по организации и нормированию труда, инженер по организации труда, инженер-программист (программист), менеджер по персоналу, специалист по кадрам, специалист по охране труда, экономист, юрисконсульт	4 500
2 квалификационный уровень	Должности служащих первого квалификационного уровня, по которым может устанавливаться II внутрядолжностная категория	4 590

3 квалификационный уровень	Должности служащих первого квалификационного уровня, по которым может устанавливаться I внутрядолжностная категория	5 550
4 квалификационный уровень	Должности служащих первого квалификационного уровня, по которым может устанавливаться производное должностное наименование «ведущий»	5 560
5 квалификационный уровень	Главные специалисты: в отделах, отделениях, заместитель главного бухгалтера	6 030
Профессиональная квалификационная группа «Общепрофессиональные должности служащих четвертого уровня»		
2 квалификационный уровень	Эксперт по закупкам	6 200
Профессиональная квалификационная группа должностей работников культуры, искусства и кинематографии второго уровня		
1 квалификационный уровень	Настройщик пианино и роялей 4-8 разрядов единого тарифно – квалификационного справочника (ЕТКС), настройщик щипковых инструментов 3-6 разрядов ЕТКС, настройщик язычковых инструментов 4-6 разрядов ЕТКС, реставратор клавишных инструментов 5-6 разрядов ЕТКС, реставратор смычковых и щипковых инструментов 5-8 разрядов ЕТКС, реставратор ударных инструментов 5-6 разрядов ЕТКС, реставратор язычковых инструментов 4-5 разрядов ЕТКС	6 500
Профессиональная квалификационная группа «Должности работников культуры, искусства и кинематографии среднего звена»		
	Заведующий костюмерной, руководитель кружка, аккомпаниатор	4 680
Профессиональная квалификационная группа «Должности работников культуры, искусства и кинематографии ведущего звена»		
	Главный библиотекарь, библиотекарь, художник-декоратор, художник по свету, звукооператор	5 660
Профессиональная квалификационная группа «Должности руководящего состава учреждений культуры, искусства и кинематографии»		
	Балетмейстер, звукорежиссер	6 235
Профессиональная квалификационная группа «Средний медицинский и фармацевтический персонал»		
1 квалификационный уровень	Инструктор по лечебной физкультуре	5 000
2 квалификационный уровень	Медицинская сестра диетическая	6 100
3 квалификационный уровень	Медицинская сестра, медицинская сестра по массажу	6 600
5 квалификационный уровень	Старшая медицинская сестра	7 400
Профессиональная квалификационная группа «Врачи и провизоры»		
2 квалификационный уровень	Врачи-специалисты	10 800
Профессиональная квалификационная группа должностей работников физической культуры и спорта второго уровня		
1 квалификационный уровень	Инструктор по спорту, спортсмен-инструктор	4 480
2 квалификационный уровень	Хореограф	4 680

1.4. в приложении 2 «Перечень выплат компенсационного характера работникам муниципальных образовательных учреждений города Костромы»:

- 1.4.1. в подпункте «а» пункта 1:
 - 1.4.1.1. абзацы второй – пятый изложить в следующей редакции:
 - «педагогическим работникам, реализующим адаптированные основные общеобразовательные программы, при численности детей с ограниченными возможностями здоровья в условиях инклюзии в каждом классе:
 - от 1 до 5 человек – 0,05;
 - от 6 до 10 человек – 0,1;
 - более 11 человек – 0,15;
 - педагогическим работникам, реализующим адаптированные основные общеобразовательные программы в коррекционных классах – 0,2;
 - педагогическим работникам, реализующим основную общеобразовательную программу дошкольного образования в группах компенсирующей направленности с приоритетным осуществлением деятельности по квалифицированной коррекции недостатков в физическом и (или) психическом развитии одной и более категорий детей с ограниченными возможностями здоровья – 0,2;
 - педагогическим работникам, реализующим основные общеобразовательные программы с углубленным изучением отдельных учебных предметов, предметных областей – до 0,15;»;
 - 1.4.1.2. в абзаце девятом слова «, выданного детям, имеющим ограниченные возможности здоровья,» исключить;
 - 1.4.2. подпункт «д» пункта 2 изложить в следующей редакции:
 - «д) за дополнительную работу, не входящую в круг основных обязанностей работника (выполнение функций классного руководителя, проверка письменных работ; создание дидактической системы; заведование отделениями, филиалами, учебно-консультационными пунктами, кабинетами, отделами, учебными мастерскими, лабораториями, учебно-опытными участками, групповыми помещениями, групповыми участками и др.; руководство предметными, цикловыми и методическими комиссиями (объединениями, группами); проведение работы по дополнительным образовательным программам; ведение индивидуальных диагностических карт ребенка; организация трудового обучения, профессиональной ориентации; персональное сопровождение в образовательном пространстве воспитанника дошкольной организации с ограниченными возможностями здоровья, ребенка – инвалида; другие виды работ) - по соглашению сторон.»;
- 1.5. приложение 4 «Тарификационный список учителей и других педагогических работников» изложить в следующей редакции:

«Приложение 4 к Правилам установления систем оплаты труда работников муниципальных образовательных учреждений города Костромы по виду экономической деятельности "образование", подведомственных Комитету образования, культуры, спорта и работы с молодежью Администрации города Костромы»

Тарификационный список учителей и других педагогических работников

по состоянию на _____ года

№ п/п	Фамилия, имя, отчество	Наименование должности, преподаваемый предмет	Образование, наименование и дата окончания образовательного учреждения, наличие ученой степени или почетного звания	Стаж педагогической работы на начало учебного года (число лет и месяцев)	Наличие квалификационной категории, дата ее присвоения
1	2	3	4	5	6

Базовый оклад (базовый должностной оклад), в рублях	Повышающие коэффициенты		За стаж работы	Компенсационные выплаты за особые условия труда
	за звание или ученую степень	за квалификационную категорию		
7	8	9	10	11

Базовый оклад (базовый должностной оклад) с учетом повышающих коэффициентов гр.7+гр.7×(гр.8+гр.9)+гр.10 + гр.7×гр.11	Количество ставок	Число часов в неделю			Итого
		I-IV (младшие классы)	V-IX (старшие классы)	X-XI (концертмейстер, тренер - преподаватель, педагог дополнительного образования)	
12	13	14*	15*	16*	17*

Заработная плата в месяц			Компенсационные выплаты				Итого заработная плата
I-IV (младшие классы)	V-IX (старшие классы)	X-XI (концертмейстер, тренер-преподаватель)	проверка письменных работ (создание дидактической системы)	классное руководство (ведение индивидуальных диагностических карт ребенка)	заведование учебными кабинетами, лабораториями, групповыми помещениями, групповыми участками	Другое (расшифровать)	
18*	19*	20*	21	22	23	24	25

Директор _____
Экономист _____

Примечание:

* столбцы заполняются только образовательными организациями общего и дополнительного образования.».

2. Настоящее постановление вступает в силу со дня его официального опубликования и применяется к правоотношениям, возникшим с 1 марта 2018 года, за исключением пунктов 1.1, 1.2, которые вступают в силу со дня подписания настоящего постановления.

Глава Администрации города Костромы В.В. ЕМЕЦ.

Администрация города Костромы

ПОСТАНОВЛЕНИЕ

14 декабря 2017 года

№ 3257

О внесении изменений в Порядок предоставления меры социальной поддержки в виде снижения определенным с учетом критериев адресности и нуждаемости отдельным категориям граждан, являющихся родителями в семье, имеющей трех и более детей, размера платы, взимаемой за присмотр и уход за детьми, обучающимися в муниципальных образовательных организациях, реализующих образовательную программу дошкольного образования

В целях совершенствования муниципальных правовых актов города Костромы, в соответствии с решением Думы города Костромы от 26 мая 2011 года № 101 «Об установлении за счет средств бюджета города Костромы мер социальной поддержки для отдельных категорий жителей города Костромы», руководствуясь статьями 42, 44, частью 1 статьи 57 Устава города Костромы,

ПОСТАНОВЛЯЮ:

1. Внести в Порядок предоставления меры социальной поддержки в виде снижения определенным с учетом критериев адресности и нуждаемости отдельным категориям граждан, являющихся родителями в семье, имеющей трех и более детей, размера платы, взимаемой за присмотр и уход за детьми, обучающимися в муниципальных образовательных организациях, реализующих образовательную программу дошкольного образования, утвержденный постановлением Администрации города Костромы от 3 сентября 2013 года № 1948 (с изменениями, внесенными постановлениями Администрации города Костромы от 7 ноября 2014 года № 2999, от 15 сентября 2016 года № 2633, от 31 января 2017 года № 198), следующие изменения:

1.1. в пункте 1.1 слова «далее также - дошкольная образовательная организация» заменить словами «далее, соответственно, - воспитанники, дошкольные образовательные организации»;

1.2. раздел 2 изложить в следующей редакции:

«2. Условия предоставления меры социальной поддержки

2.1. Для получения меры социальной поддержки один из родителей (единственный родитель, законный представитель) воспитанника подает на имя руководителя дошкольной образовательной организации заявление о предоставлении меры социальной поддержки по форме согласно приложению, к настоящему Порядку (далее - заявление).

2.2. К заявлению, указанному в пункте 2.1 настоящего Порядка, прилагаются:

2.2.1. копия удостоверения многодетной семьи;

2.2.2. копия свидетельства о рождении на каждого ребенка;

2.2.3. копия уведомления территориального органа департамента по труду и социальной защите населения Костромской области или областного государственного казенного учреждения «Центр социальных выплат» о назначении государственной социальной помощи в виде денежных выплат малоимущим семьям, государственной социальной помощи в виде денежных выплат многодетным семьям или иной государственной социальной помощи в виде денежных выплат, назначаемой гражданам, проживающим в семьях, в которых среднедушевой доход семьи не превышает величины прожиточного минимума на душу населения, установленной в Костромской области.

В случае если на основании соглашения об информационном взаимодействии территориальным органом департамента по труду и социальной защите населения Костромской области дошкольной образовательной организации предоставлены сведения о родителях (единственном родителе, законном представителе) воспитанника, которым назначена выплата ежемесячного пособия на ребенка в Костромской области, и периоде назначения указанной выплаты, копия уведомления, предусмотренного абзацем первым настоящего пункта, может не предоставляться.

2.3. Руководитель дошкольной образовательной организации издает локальный акт о предоставлении меры социальной поддержки в течение пяти рабочих дней со дня поступления заявления и документов, указанных в пунктах 2.1 и 2.2 настоящего Порядка. Локальный акт руководителя дошкольной образовательной организации должен содержать сведения о дате начала и дате окончания (о сроке) предоставления меры социальной поддержки.

2.4. Право на получение воспитанником меры социальной поддержки возникает с 1 числа месяца, в котором подано заявление и документы, указанные в пунктах 2.1 и 2.2 настоящего Порядка.

В случае подачи заявления без документов, указанных в пункте 2.2 настоящего Порядка, руководитель муниципальной дошкольной образовательной организации города Костромы незамедлительно принимает мотивированное решение об отказе в предоставлении меры социальной поддержки. Решение об отказе в предоставлении меры социальной поддержки вручается родителю (единственному родителю, законному представителю) лично либо направляется по почте заказным письмом или в электронной форме по телекоммуникационным каналам связи в течение трех рабочих дней со дня поступления заявления о предоставлении меры социальной поддержки.

2.5. В целях установления наличия или отсутствия у родителей (единственного родителя, законного представителя) воспитанника права на получение меры социальной поддержки в соответ-

ствии с настоящим Порядком, дошкольная образовательная организация вправе до и после издания локального акта о предоставлении меры социальной поддержки провести проверку документов, представленных родителем (единственным родителем, законным представителем) воспитанника, результаты которой оформляются соответствующим актом. Родитель (единственный родитель, законный представитель) воспитанника несет ответственность за достоверность предоставленных сведений.

2.6. При выявлении по результатам проведенной дошкольной образовательной организацией проверки фактов отсутствия у родителей (единственного родителя, законного представителя) воспитанника права на получение меры социальной поддержки, а также фактов предоставления недостоверных документов, указанных в пункте 2.2 настоящего Порядка, руководитель дошкольной образовательной организации издает локальный акт о прекращении предоставления родителю (единственному родителю, законному представителю) в предоставлении меры социальной поддержки и производит перерасчет родительской платы.

Локальный акт о прекращении предоставления меры социальной поддержки вручается родителю (единственному родителю, законному представителю) лично либо направляется по почте заказным письмом или в электронной форме по телекоммуникационным каналам связи в течение трех рабочих дней со дня его принятия.

2.7. В случае возникновения оснований для досрочного прекращения права на получение меры социальной поддержки один из родителей (единственный родитель, законный представитель) воспитанника обязан уведомить дошкольную образовательную организацию о возникновении соответствующих обстоятельств в течение 10 календарных дней со дня их возникновения.

2.8. В случае возникновения оснований для досрочного прекращения права на получение меры социальной поддержки руководитель дошкольной образовательной организации издает соответствующий локальный акт.

Локальный акт о досрочном прекращении предоставления меры социальной поддержки вручается родителю (единственному родителю, законному представителю) лично либо направляется по почте заказным письмом или в электронной форме по телекоммуникационным каналам связи в течение трех рабочих дней со дня его принятия.

2.9. В целях обеспечения своевременного предоставления меры социальной поддержки родителям (единственному родителю, законному представителю) воспитанника руководитель дошкольной образовательной организации:

2.9.1. ведет учет воспитанников, родителям (законным представителям) которых предоставляется мера социальной поддержки;

2.9.2. своевременно предоставляет в муниципальное казенное учреждение города Костромы «Централизованная бухгалтерия» копии локальных актов о предоставлении меры социальной поддержки и о прекращении предоставления меры социальной поддержки;

2.9.3. на основании запроса предоставляет в Комитет образования, культуры, спорта и работы с молодежью Администрации города Костромы отчет о количестве воспитанников, в отношении которых принято решение о предоставлении меры социальной поддержки.;

1.3. раздел 3 дополнить пунктом 3.4 следующего содержания:

«3.4. Муниципальные дошкольные образовательные организации города Костромы обеспечивают направление информации о назначении гражданам меры социальной поддержки оператору Единой государственной информационной системы социального обеспечения в порядке, установленном постановлением Правительства Российской Федерации от 14 февраля 2017 года № 181 «О Единой государственной информационной системе социального обеспечения.»;

1.4. приложение изложить в следующей редакции:

«Приложение к Порядку предоставления меры социальной поддержки в виде снижения определенным с учетом критериев адресности и нуждаемости отдельным категориям граждан, являющихся родителями в семье, имеющей трех и более детей, размера платы, взимаемой за присмотр и уход за детьми, обучающимися в муниципальных образовательных организациях, реализующих образовательную программу дошкольного образования (в редакции постановления Администрации города Костромы от «14» декабря 2017 года № 3257)

Форма заявления о предоставлении меры социальной поддержки

Руководителю _____ муниципального дошкольного образовательного учреждения города Костромы «Детский сад № ____»

(фамилия, инициалы руководителя)

от _____ (фамилия, имя, отчество заявителя)

(документ, удостоверяющий личность) проживающего по адресу: _____

Телефон: _____
Адрес электронной почты: _____

ЗАЯВЛЕНИЕ

Прошу предоставить меру социальной поддержки в виде снижения размера установленной родительской платы за присмотр и уход за детьми на 50 процентов ребенка

(фамилия, имя, отчество, дата рождения ребенка)

Настоящим подтверждаю достоверность и полноту информации, содержащейся в настоящем заявлении и прилагаемых к нему документах. Обязуюсь в течение 10 дней сообщить об обстоятельствах, послуживших основанием для прекращения предоставления меры социальной поддержки.

Об ответственности за предоставление заведомо недостоверной информации в документах на предоставление меры социальной поддержки предупрежден

(подпись)

Приложение:

- копия удостоверения многодетной семьи;
- копии свидетельств о рождении детей;
- копия уведомления территориального органа департамента по труду и социальной защите населения Костромской области или областного

государственного казенного учреждения «Центр социальных выплат» о назначении государственной социальной помощи в виде денежных выплат малолетним семьям, государственной социальной помощи в виде денежных выплат многодетным семьям или иной государственной социальной помощи в виде денежных выплат, назначаемой гражданам, проживающим в семьях, в которых среднедушевой доход семьи не превышает величины прожиточного минимума на душу населения, установленной в Костромской области.

« » 20 г.

(подпись заявителя)).

2. Настоящее постановление вступает в силу со дня его официального опубликования.

Глава Администрации города Костромы В.В. ЕМЕЦ.

Администрация города Костромы

ПОСТАНОВЛЕНИЕ

15 декабря 2017 года

№ 3267

О внесении изменений в план мероприятий по поэтапному внедрению Всероссийского физкультурно-спортивного комплекса «Готов к труду и обороне» (ГТО) в городе Костроме

Во исполнение распоряжения Правительства Российской Федерации от 24 августа 2017 года № 1813-р, руководствуясь статьями 42, 44, частью 1 статьи 57 Устава города Костромы,

ПОСТАНОВЛЯЮ:

1. Внести в план мероприятий по поэтапному внедрению Всероссийского физкультурно-спортивного комплекса «Готов к труду и обороне» (ГТО) в городе Костроме, утвержденный постановлением Администрации города Костромы от 30 октября 2014 года № 2899, изменение, дополнив разделом IV следующего содержания:

IV. Этап реализации Всероссийского физкультурно-спортивного комплекса «Готов к труду и обороне» (ГТО) среди всех категорий населения города Костромы				
24.	Реализация государственных требований Всероссийского физкультурно-спортивного комплекса «Готов к труду и обороне» (ГТО) среди всех категорий населения города Костромы	постановление Администрации города Костромы	Комитет образования, культуры, спорта и работы с молодежью Администрации города Костромы	Начиная с 2018 года, далее - ежегодно
25.	Мониторинг реализации Всероссийского физкультурно-спортивного комплекса «Готов к труду и обороне» (ГТО), деятельности муниципальных центров тестирования по выполнению нормативов (тестов) Всероссийского физкультурно-спортивного комплекса «Готов к труду и обороне» (ГТО)	отчет	Комитет образования, культуры, спорта и работы с молодежью Администрации города Костромы	Начиная с 1 марта 2018 года, далее - ежегодно

2. Настоящее постановление вступает в силу со дня подписания, подлежит официальному опубликованию и размещается на официальном сайте Администрации города Костромы в информационно-коммуникационной сети Интернет.

Глава Администрации города Костромы В.В. ЕМЕЦ.

Администрация города Костромы

ПОСТАНОВЛЕНИЕ

15 декабря 2017 года

№ 3269

О внесении изменения в раздел 3 Правил предоставления меры социальной поддержки в виде ежемесячной социальной выплаты молодым специалистам, принятым на работу по полученной специальности в муниципальные дошкольные образовательные, общеобразовательные учреждения и учреждения дополнительного образования города Костромы

В соответствии с постановлением Правительства Российской Федерации от 14 февраля 2017 года № 181 «О Единой государственной информационной системе социального обеспечения», руководствуясь статьями 42, 44, частью 1 статьи 57 Устава города Костромы,

ПОСТАНОВЛЯЮ:

1. Внести в раздел 3 Правил предоставления меры социальной поддержки в виде ежемесячной социальной выплаты молодым специалистам, принятым на работу по полученной специальности в муниципальные дошкольные образовательные, общеобразовательные учреждения и учреждения дополнительного образования города Костромы, утвержденных постановлением Администрации города Костромы от 12 марта 2010 года № 413 (с изменениями, внесенными постановлениями Администрации города Костромы от 30 августа 2012 года № 1804, от 12 сентября 2012 года № 1872, от 15 января 2016 года № 52, от 12 октября 2016 года № 2894, от 17 ноября 2017 года № 3011) изменение, дополнив его пунктом 3.5 следующего содержания:

«3.5. Муниципальные образовательные учреждения обеспечивают направление информации о назначении гражданам меры социальной поддержки оператору Единой государственной информационной системы социального обеспечения в порядке, установленном постановлением Правительства Российской Федерации от 14 февраля 2017 года № 181 «О Единой государственной информационной системе социального обеспечения»».

2. Настоящее постановление вступает в силу со дня его официального опубликования, но не ранее 1 января 2018 года.

Глава Администрации города Костромы В.В. ЕМЕЦ.

Администрация города Костромы

ПОСТАНОВЛЕНИЕ

18 декабря 2017 года

№ 3271

О присуждении муниципальной премии города Костромы в области территориального общественного самоуправления в 2017 году

В соответствии с частью 1 статьи 4, статьей 9 Порядка поощрения участников территориального общественного самоуправления города Костромы, утвержденного решением Думы города Костромы от 30 октября 2008 года № 185, постановлением Главы города Костромы от 19 октября 2017 года № 99 «Об определении числа муниципальных премий города Костромы в области территориального общественного самоуправления в 2017 году», постановлением Администрации города Костромы от 9 ноября 2017 года № 2942 «Об определении размеров муниципальных премий города Костромы в области территориального общественного самоуправления в 2017 году», учитывая решение комиссии по определению кандидатур на присуждение муниципальной премии города Костромы в области территориального общественного самоуправления от 6 декабря 2017 года № 1, руководствуясь статьями 42, 44, частью 1 статьи 57 Устава города Костромы,

ПОСТАНОВЛЯЮ:

1. Присудить в 2017 году муниципальную премию города Костромы в области территориального общественного самоуправления следующим участникам территориального общественного самоуправления:

1.1. Макарову Сергею Сергеевичу - председателю совета территориального общественного самоуправления «Заволжские родники» - премию первой степени с выплатой денежного вознаграждения в размере 10 000 рублей;

1.2. Кудряшовой Татьяне Александровне - председателю совета территориального общественного самоуправления «Селище» - премию первой степени с выплатой денежного вознаграждения в размере 10 000 рублей;

1.3. Потаповой Надежде Александровне - председателю совета территориального общественного самоуправления «Посадский» - премию первой степени с выплатой денежного вознаграждения в размере 10 000 рублей;

1.4. Голубевой Ларисе Николаевне - председателю совета территориального общественного самоуправления «Дом № 92 по Речному проспекту» - премию первой степени с выплатой денежного вознаграждения в размере 10 000 рублей;

1.5. Омельченко Любови Николаевне - председателю совета территориального общественного самоуправления «Фестивальный» - премию первой степени с выплатой денежного вознаграждения в размере 10 000 рублей;

1.6. Федорову Александру Владимировичу - участнику территориального общественного самоуправления «Заволжские родники» - премию второй степени с выплатой денежного вознаграждения в размере 7 000 рублей;

1.7. Евстигнеевой Светлане Владимировне - председателю совета территориального общественного самоуправления «Некрасовское» - премию второй степени с выплатой денежного вознаграждения в размере 7 000 рублей;

1.8. Чекановой Людмиле Юрьевне - председателю совета территориального общественного самоуправления «Поселок Кустово» - премию второй степени с выплатой денежного вознаграждения в размере 7 000 рублей;

1.9. Еремину Вячеславу Валентиновичу - председателю совета территориального общественного самоуправления «Ипатьевская слобода» - премию второй степени с выплатой денежного вознаграждения в размере 7 000 рублей;

1.10. Лебедевой Наталии Борисовне - председателю совета территориального общественного самоуправления «Андреевская слобода» - премию второй степени с выплатой денежного вознаграждения в размере 7 000 рублей;

1.11. Ивановой Ольге Юрьевне - председателю совета территориального общественного самоуправления «Дом № 11 по улице 2-я Дорожная» - премию второй степени с выплатой денежного вознаграждения в размере 7 000 рублей;

1.12. Уставщиковой Валентине Викторовне - председателю совета территориального общественного самоуправления «Дом № 14 по Глазковскому проезду» - премию второй степени с выплатой денежного вознаграждения в размере 7 000 рублей;

1.13. Горюновой Наталье Николаевне - председателю совета территориального общественного самоуправления «Малышково» - премию второй степени с выплатой денежного вознаграждения в размере 7 000 рублей;

1.14. Белясиной Татьяне Петровне - председателю совета территориального общественного самоуправления «Дом № 7 по улице Терешковой» - премию второй степени с выплатой денежного вознаграждения в размере 7 000 рублей;

1.15. Макаренко Ирины Павловны - председателю совета территориального общественного самоуправления «Пантусово» - премию второй степени с выплатой денежного вознаграждения в размере 7 000 рублей;

1.16. Галочкиной Ольге Викторовне - председателю совета территориального общественного самоуправления «Дом № 19 по улице Гагарина» - премию второй степени с выплатой денежного вознаграждения в размере 7 000 рублей;

1.17. Кузнецовой Надежде Михайловне - председателю совета территориального общественного самоуправления «Посошниково» - премию второй степени с выплатой денежного вознаграждения в размере 7 000 рублей;

1.18. Сергеевой Татьяне Николаевне - председателю совета территориального общественного самоуправления «Михалевский» - премию второй степени с выплатой денежного вознаграждения в размере 7 000 рублей;

1.19. Беловой Валентине Витальевне - председателю совета территориального общественного самоуправления «Дом № 11 по улице Машиностроителей» - премию второй степени с выплатой денежного вознаграждения в размере 7 000 рублей;

1.20. Горской Ольге Александровне - участнику территориального общественного самоуправления «Дом № 92 по Речному проспекту» - премию третьей степени с выплатой денежного вознаграждения в размере 5 000 рублей;

1.21. Жиркову Виталию Александровичу - председателю совета территориального общественного самоуправления «Козелино» - премию третьей степени с выплатой денежного вознаграждения в размере 5 000 рублей;

1.22. Поляковой Елене Сергеевне - председателю совета территориального общественного самоуправления «Черноречье» - премию третьей степени с выплатой денежного вознаграждения в размере 5 000 рублей;

1.23. Ковалёвой Ирине Германовне - председателю совета территориального общественного самоуправления «Юбилейный» - премию третьей степени с выплатой денежного вознаграждения в размере 5 000 рублей;

1.24. Смирновой Любови Николаевне - председателю совета территориального общественного самоуправления «Семиречье» - премию третьей степени с выплатой денежного вознаграждения в размере 5 000 рублей;

1.25. Фёдоровой Вере Анатольевне - председателю совета территориального общественного самоуправления «Дом № 24а по улице Козуева» - премию третьей степени с выплатой денежного вознаграждения в размере 5 000 рублей;

1.26. Каниной Нелли Кирилловне - председателю совета территориального общественного самоуправления «Дом № 78 по улице Свердлова» - премию третьей степени с выплатой денежного вознаграждения в размере 5 000 рублей;

1.27. Кузьминой Наталье Юрьевне - участнику территориального общественного самоуправления «Некрасовское» - премию четвертой степени с выплатой денежного вознаграждения в размере 3 000 рублей;

1.28. Раимовой Надежде Васильевне - участнику территориального общественного самоуправления «Посадский» - премию четвертой степени с выплатой денежного вознаграждения в размере 3 000 рублей;

1.29. Сорокиной Наталье Александровне - участнику территориального общественного самоуправления «Заволжские родники» - премию четвертой степени с выплатой денежного вознаграждения в размере 3 000 рублей;

1.30. Ивановой Елене Михайловне - участнику территориального общественного самоуправления «Заволжские родники» - премию четвертой степени с выплатой денежного вознаграждения в размере 3 000 рублей;

1.31. Гризкок Тамаре Степановне - участнику территориального общественного самоуправления «Заволжские родники» - премию четвертой степени с выплатой денежного вознаграждения в размере 3 000 рублей;

1.32. Тахаевой Тамаре Рабисовне - участнику территориального общественного самоуправления «Дом № 92 по Речному проспекту» - премию четвертой степени с выплатой денежного вознаграждения в размере 3 000 рублей;

1.33. Раимову Валерию Ганиевичу - участнику территориального общественного самоуправления «Посадский» - премию четвертой степени с выплатой денежного вознаграждения в размере 3 000 рублей;

1.34. Сулеймановой Людмиле Степановне - участнику территориального общественного самоуправления «Селище» - премию четвертой степени с выплатой денежного вознаграждения в размере 3 000 рублей;

1.35. Смирновой Галине Игоревне - участнику территориального общественного самоуправления «Селище» - премию четвертой степени с выплатой денежного вознаграждения в размере 3 000 рублей;

1.36. Терентьевой Валентине Сергеевне - участнику территориального общественного самоуправления «Селище» - премию четвертой степени с выплатой денежного вознаграждения в размере 3 000 рублей;

1.37. Носыревой Юлии Николаевне - участнику территориального общественного самоуправления «Селище» - премию четвертой степени с выплатой денежного вознаграждения в размере 3 000 рублей;

1.38. Козыреву Андрею Васильевичу - участнику территориального общественного самоуправления «Селище» - премию четвертой степени с выплатой денежного вознаграждения в размере 3 000 рублей;

1.39. Смирновой Елене Викторовне - участнику территориального общественного самоуправления «Поселок Кустово» - премию четвертой степени с выплатой денежного вознаграждения в размере 3 000 рублей;

1.40. Прокофьевой Елене Львовне - участнику территориального общественного самоуправления «Андреевская слобода» - премию четвертой степени с выплатой денежного вознаграждения в размере 3 000 рублей;

1.41. Загоруйко Марине Игоревне - участнику территориального общественного самоуправления «Поселок Кустово» - премию четвертой степени с выплатой денежного вознаграждения в размере 3 000 рублей;

1.42. Создателевой Ольге Руфовне - участнику территориального общественного самоуправления «Некрасовское» - премию четвертой степени с выплатой денежного вознаграждения в размере 3 000 рублей;

1.43. Лукашевой Марине Алексеевне - участнику территориального общественного самоуправления «Поселок Кустово» - премию четвертой степени с выплатой денежного вознаграждения в размере 3 000 рублей;

1.44. Кулевой Ольге Юрьевне - участнику территориального общественного самоуправления «Дом № 11 по улице 2-я Дорожная» - премию четвертой степени с выплатой денежного вознаграждения в размере 3 000 рублей;

1.45. Карандашовой Лидии Михайловне - участнику территориального общественного самоуправления «Дом № 14 по Глазковскому проезду» - премию четвертой степени с выплатой денежного вознаграждения в размере 3 000 рублей;

1.46. Смирновой Любви Николаевне - участнику территориального общественного самоуправления «Андреевская слобода» - премию четвертой степени с выплатой денежного вознаграждения в размере 3 000 рублей;

1.47. Гришиной Лидии Геннадьевне - участнику территориального общественного самоуправления «Ипатьевская слобода» - премию четвертой степени с выплатой денежного вознаграждения в размере 3 000 рублей;

1.48. Жирковой Галине Романовне - участнику территориального общественного самоуправления «Козелино» - премию четвертой степени с выплатой денежного вознаграждения в размере 3 000 рублей;

1.49. Ермиловой Татьяне Викторовне - участнику территориального общественного самоуправления «Фестивальный» - премию четвертой степени с выплатой денежного вознаграждения в размере 3 000 рублей;

1.50. Мартыновой Марине Николаевне - участнику территориального общественного самоуправления «Ипатьевская слобода» - премию четвертой степени с выплатой денежного вознаграждения в размере 3 000 рублей;

1.51. Сизовой Валентине Андреевне - участнику территориального общественного самоуправления «Посошниково» - премию четвертой степени с выплатой денежного вознаграждения в размере 3 000 рублей;

1.52. Яблоковой Елене Васильевне - участнику территориального общественного самоуправления «Пантусово» - премию четвертой степени с выплатой денежного вознаграждения в размере 3 000 рублей;

1.53. Кобелевой Людмиле Викторовне - участнику территориального общественного самоуправления «Семиречье» - премию четвертой степени с выплатой денежного вознаграждения в размере 3 000 рублей;

1.54. Воробьевой Надежде Вадимовне - участнику территориального общественного самоуправления «Черноречье» - премию четвертой степени с выплатой денежного вознаграждения в размере 3 000 рублей;

1.55. Громовой Яне Евгеньевне - участнику территориального общественного самоуправления «Пантусово» - премию четвертой степени с выплатой денежного вознаграждения в размере 3 000 рублей;

1.56. Березкиной Галине Александровне - участнику территориального общественного самоуправления «Черноречье» - премию четвертой степени с выплатой денежного вознаграждения в размере 3 000 рублей;

1.57. Корозину Юрию Васильевичу - участнику территориального общественного самоуправления «Дом № 7 по улице Терешковой» - премию четвертой степени с выплатой денежного вознаграждения в размере 3 000 рублей;

1.58. Шукшиной Наталье Владимировне - участнику территориального общественного самоуправления «Юбилейный» - премию четвертой степени с выплатой денежного вознаграждения в размере 3 000 рублей;

1.59. Шестерниной Екатерине Эдуардовне - участнику территориального общественного самоуправления «Михалевский» - премию четвертой степени с выплатой денежного вознаграждения в размере 3 000 рублей;

1.60. Горюнову Евгению Анатольевичу - участнику территориального общественного самоуправления «Малышково» - премию четвертой степени с выплатой денежного вознаграждения в размере 3 000 рублей;

1.61. Крыловой Алле Петровне - участнику территориального общественного самоуправления «Малышково» - премию четвертой степени с выплатой денежного вознаграждения в размере 3 000 рублей;

1.62. Степановой Музе Васильевне - участнику территориального общественного самоуправления «Дом № 7 по улице Терешковой» - премию четвертой степени с выплатой денежного вознаграждения в размере 3 000 рублей;

1.63. Горбачевой Екатерине Юрьевне - участнику территориального общественного самоуправления «Юбилейный» - премию четвертой степени с выплатой денежного вознаграждения в размере 3 000 рублей;

1.64. Бедаш Ирине Анатольевне - участнику территориального общественного самоуправления «Дом № 19 по улице Гагарина» - премию четвертой степени с выплатой денежного вознаграждения в размере 3 000 рублей;

1.65. Ростовцевой Татьяне Николаевне - участнику территориального общественного самоуправления «Дом № 11 по улице Машиностроителей» - премию четвертой степени с выплатой денежного вознаграждения в размере 3 000 рублей.

2. Расходы на реализацию пункта 1 настоящего постановления произвести за счет и в пределах бюджетных ассигнований, предусмотренных Администрацией города Костромы на поощрение участников территориального общественного самоуправления в соответствии с решением Думы города Костромы «О бюджете города Костромы на 2017 год и на плановый период 2018 и 2019 годов» по подразделу 0113 «Другие общегосударственные расходы», целевой статье 1030092033 «Муниципальные премии города Костромы в области территориального общественного самоуправления», виду расходов 330 «Публичные нормативные выплаты гражданам не социального характера» классификации расходов бюджетов Российской Федерации.

3. Начальнику Бухгалтерско-финансового отдела Администрации города Костромы О. В. Потапову обеспечить перечисление премий лицам, указанным в пункте 1 настоящего постановления, на реквизиты, указанные в заявлениях соискателей премий.

4. Настоящее постановление вступает в силу со дня его подписания и подлежит официальному опубликованию.

Глава Администрации города Костромы В.В. ЕМЕЦ.

Объявление

Управление архитектуры и градостроительства Администрации города Костромы объявляет о проведении общественных обсуждений проекта технической документации «Установки для обезвреживания отходов (инсинераторная установка Гейзер ИУ)».

Органом, ответственным за организацию общественных обсуждений, является Управление архитектуры и градостроительства Администрации города Костромы. Заказчиком проведения общественных обсуждений является ООО «Костромской Завод Котельного Оборудования», адрес: город Кострома, улица Московская, дом 94а.

Месторасположение производства инсинераторной установки Гейзер ИУ: город Кострома, улица Галичская, дом 136а, поставка данной установки предполагается на территории Российской Федерации и в страны ближнего зарубежья.

Форма общественных обсуждений – общественные слушания. Форма предоставления предложений и замечаний – письменная.

В общественных обсуждениях имеют право принимать участие граждане РФ, проживающие в городе Костроме, достигшие на день проведения общественных обсуждений 18 лет.

Проведение оценки воздействия на окружающую среду осуществляется в период с 25 декабря 2017 года по 29 января 2018 года.

Ознакомление с проектом технической документации «Установки для обезвреживания отходов (инсинераторная установка Гейзер ИУ)», техническим заданием по оценке воздействия на окружающую среду, предварительным вариантом материалов по оценке воздействия на окружающую среду, а также предоставление предложений и замечаний, осуществляется:

- с 25 декабря 2017 года по 29 декабря 2017 года по адресу: город Кострома, улица Московская, дом 94а, с 8:30 до 12:00 ежедневно, кроме субботы и воскресенья;

- с 30 декабря 2017 года по 28 января 2018 года по адресу: город Кострома, улица Галичская, дом 136а, с 8:30 до 12:00 ежедневно, кроме субботы и воскресенья, тел. 8-967-683-74-03.

Общественные слушания состоятся 29 января 2018 года с 15.00 до 17.00 часов по московскому времени в актовом зале по адресу: город Кострома, площадь Конституции, дом 2, 5 этаж. Желаям принять участие при себе иметь паспорт.

Объявление

Администрация города Костромы, руководствуясь Правилами выявления, перемещения, хранения и утилизации брошенных (бесхозных) транспортных средств, частей разукрупленных транспортных средств на территории города Костромы, утвержденными решением Думы города Костромы от 25 сентября 2014 года № 172, предлагает Вам самостоятельно произвести добровольное перемещение транспортного средства ВАЗ 2104 (М269МВ44), размещенного по адресу: в районе дома 11 микрорайона Юбилейный, за счет собственных средств в место, предназначенное для ремонта, хранения или стоянки транспортных средств, в течение 14 календарных дней с момента опубликования настоящего объявления.

Всю необходимую информацию Вы можете получить по адресу: город Кострома, площадь Конституции, дом 2, кабинет 209, телефоны для справок: 32-04-62, 42-76-94.

В случае невыполнения настоящего предупреждения в указанный срок будут приняты меры по перемещению Вашего транспортного средства с находящимся в нем имуществом на специальную площадку, предназначенную для временного хранения автотранспорта.

Затраты по вывозу и хранению будут возмещены за Ваш счет.

Информация

Управление экономики Администрации города Костромы информирует о результатах аукциона на право заключения договоров на установку и эксплуатацию рекламных конструкций, присоединяемых к недвижимому имуществу, находящемуся в муниципальной собственности города Костромы, землям или земельным участкам, государственная собственность на которые не разграничена, расположенным на территории города Костромы, проведенного 30 ноября 2017 года.

№ Лота	Вид рекламной конструкции	Адрес нахождения рекламного места	Победитель / единственный участник
Лот № 1	билборд двухсторонний (2 рекламных поля, размер каждого поля 3х6м)	Магистральная улица, въезд в город (поз.1)	Победитель признан уклонившимся от подписания Договора
Лот № 2	билборд двухсторонний (2 рекламных поля, размер каждого поля 3х6м)	Магистральная улица, въезд в город (поз.2)	Победитель признан уклонившимся от подписания Договора
Лот № 3	билборд двухсторонний (2 рекламных поля, размер каждого поля 3х6м)	Магистральная улица, въезд в город (поз.3)	Победитель признан уклонившимся от подписания Договора
Лот № 4	билборд двухсторонний (2 рекламных поля, размер каждого поля 3х6м)	Магистральная улица, в районе дома 59	Победитель признан уклонившимся от подписания Договора
Лот № 5	билборд двухсторонний (2 рекламных поля, размер каждого поля 3х6м)	Магистральная улица, в районе дома 17 микрорайона Паново	Победитель признан уклонившимся от подписания Договора
Лот № 6	билборд двухсторонний (2 рекламных поля, размер каждого поля 3х6м)	Магистральная улица, в районе дома 15 микрорайона Паново	АО «Кредо»
Лот № 7	билборд двухсторонний с двумя полями (4 рекламных поля, размер каждого поля 3х6м)	Магистральная улица, в районе дома 37	ООО «АПР-Сити/ТВД»

Лот № 8	пиллар трехсторонний (3 рекламных поля, размер каждого поля 3x1,4м)	Магистральная улица, в районе дома 37а	Аукцион признан несостоявшимся
Лот № 9	билборд двухсторонний с двумя полями (4 рекламных поля, размер каждого поля 3x6м)	Магистральная улица, в районе дома 20	ООО «АПР-Сити/ТВД»
Лот № 10	билборд двухсторонний (2 рекламных поля, размер каждого поля 3x6м)	Магистральная улица, в районе дома 3	ИП Соколов М. Н.
Лот № 11	билборд двухсторонний (2 рекламных поля, размер каждого поля 3x6м)	Голубкова улица, в районе дома 14	АО «Кредо»
Лот № 12	пиллар трехсторонний (3 рекламных поля, размер каждого поля 3x1,4м)	Стопани улица, в районе дома 31	Аукцион признан несостоявшимся
Лот № 13	билборд двухсторонний (2 рекламных поля, размер каждого поля 3x6м)	Самоковская улица, в районе дома 5а	ООО «РА «Мастер»
Лот № 14	билборд двухсторонний (2 рекламных поля, размер каждого поля 3x6м)	Профсоюзная улица, напротив дома 30	ИП Соколов М. Н.
Лот № 15	билборд двухсторонний (2 рекламных поля, размер каждого поля 3x6м)	Профсоюзная улица, напротив дома 256	АО «Кредо»
Лот № 16	билборд односторонний с двумя полями (2 рекламных поля, размер каждого поля 3x6м)	пересечение улицы Профсоюзной и улицы 2-й Волжской	ИП Соколов М. Н.
Лот № 17	билборд двухсторонний (2 рекламных поля, размер каждого поля 3x6м)	Димитрова улица, в районе дома 25	АО «Кредо»
Лот № 18	билборд двухсторонний (2 рекламных поля, размер каждого поля 3x6м)	Кинешемское шоссе, в районе путепровода	ООО «АПР-Сити/ТВД»
Лот № 19	билборд двухсторонний (2 рекламных поля, размер каждого поля 3x6м)	Советская улица, в районе дома 136а	ООО «АПР-Сити/ТВД»
Лот № 20	сити-формат двухсторонний (2 рекламных поля, размер каждого 1,8x1,2м)	Титова улица, в районе дома 4	Аукцион признан несостоявшимся
Лот № 21	билборд двухсторонний (2 рекламных поля, размер каждого поля 3x6м)	Смирнова Юрия улица, в районе дома 2в	ООО «РА «Мастер»
Лот № 22	билборд двухсторонний (2 рекламных поля, размер каждого поля 3x6м)	Смирнова Юрия улица, в районе дома 221 по улице Шагова	АО «Кредо»
Лот № 23	билборд двухсторонний (2 рекламных поля, размер каждого поля 3x6м)	Галичская улица, в районе улицы Базовой	ООО «ДРИМ-Центр»
Лот № 24	билборд двухсторонний (2 рекламных поля, размер каждого поля 3x6м)	Галичская улица, в районе дома 117	АО «Кредо»
Лот № 25	билборд двухсторонний (2 рекламных поля, размер каждого поля 3x6м)	Галичская улица, напротив дома 118	АО «Кредо»
Лот № 26	билборд двухсторонний (2 рекламных поля, размер каждого поля 3x6м)	Костромская улица, в районе дома 2в	ООО «РА «Мастер»

Начальник Управления экономики Администрации города Костромы
И.Ю. ПРОСКУРИНА.

Администрация города Костромы

ПОСТАНОВЛЕНИЕ

18 декабря 2017 года

№ 3280

О предоставлении разрешения на отклонение от предельных параметров разрешенного строительства на земельном участке, расположенном по адресу: Российская Федерация, Костромская область, город Кострома, улица Лынная, 7а

На основании заявления А. А. Ляминой, в интересах которой действует Л. К. Тельных по доверенности от 27 июня 2017 года № 44 АА 0428964, в соответствии со статьей 40 Градостроительного кодекса Российской Федерации, протоколом публичных слушаний от 20 ноября 2017 года № 100 по вопросу предоставления разрешения на отклонение от предельных параметров разрешенного строительства на земельном участке, расположенном по адресу: Российская Федерация, Костромская область, город Кострома, улица Лынная, 7а, с учетом итогового документа (заключения о результатах) публичных слушаний, реко-

мендаций Комиссии по подготовке проекта Правил землепользования и застройки города Костромы, руководствуясь статьями 42, 44, частью 1 статьи 57 Устава муниципального образования городского округа город Кострома,

ПОСТАНОВЛЯЮ:

1. Предоставить разрешение на отклонение от предельных параметров разрешенного строительства на земельном участке с кадастровым номером 44:27:070104:4187, площадью 0,1006 га, расположенном по адресу: Российская Федерация, Костромская область, город Кострома, улица Лынная, 7а, установив минимальные отступы от северо-восточной границы земельного участка 2,34 м от точки А до точки Б, от северо-западной границы земельного участка 0,73 м от точки В до точки Г, от юго-западной границы земельного участка 1,43 м от точки Д до точки Е, исключив минимальный отступ от юго-западной границы земельного участка от точки Е до точки Ж, в целях реконструкции нежилого здания (магазина и проходная) под объект оптово-розничной торговли, согласно приложению к настоящему постановлению.

2. Настоящее постановление вступает в силу со дня его подписания, подлежит официальному опубликованию в информационно-правовом бюллетене «Официальный вестник города Костромы» и размещению на официальном сайте Администрации города Костромы в информационно-телекоммуникационной сети «Интернет».

Глава Администрации города Костромы В.В. ЕМЕЦ.

Приложение к постановлению Администрации города Костромы от 18 декабря 2017 года № 3280

Технико-экономические показатели участка

№ п/п	Наименование	Ед. изм.	Количество
1	Площадь земельного участка	м²	1006,0
2	Площадь застройки нежилого здания	м²	255,0
3	Процент застройки нежилого здания	%	25,35
4	Площадь с твердым покрытием	м²	687,2
5	Площадь озеленения	м²	63,8
6	Количество этажей	эт	2
7	Высота здания	м	6,0
8	Общая площадь помещений здания	м²	190,3
9	Средний этаж	м²	114,2

Схема планировочной организации земельного участка

Условные обозначения и изображения:
 - существующие здания
 - реконструируемые здания
 - озеленение
 - границы земельного участка по градостроительному плану
 - границы допустимого размещения зданий по градостроительному плану
 - парковочные места для легкового транспорта

Общие данные:
 Проектная реконструкция нежилого здания (магазина и проходной) под оптово-розничную торговлю с возведением пристройки к существующему зданию по адресу: г. Кострома, ул. Лынная, 7а. Габариты: 10,03 м. минимальный отступ от северо-восточной границы 2,34 м от точки А до точки Б, от северо-западной границы 0,73 м от точки В до точки Г, от юго-западной границы 1,43 м от точки Д до точки Е, исключив минимальный отступ от юго-западной границы 0,73 м от точки Е до точки Ж.

ПЕРЕЧЕНЬ выявленных на территории города Костромы бесхозяйных движимых вещей

№ п/п	Описание объекта	Местонахождение объекта
1	Металлическое ограждение, протяженностью 15,7 м, цвет черный	город Кострома, улица Галичская, общественное кладбище, секция № 1
2	Металлическое ограждение, протяженностью 536 м, цвет черный	город Кострома, улица Костромская, общественное кладбище, секции № 4, 101, 100, 109а, 112, 121, 130, 140
3	Металлическое ограждение, протяженностью 442 м, цвет черный	город Кострома, улица Магистральная, общественное кладбище, секции № 23а, 23, 22, 20, 18а
4	Металлическое ограждение, протяженностью 541 м, цвет черный	город Кострома, улица Ярославская, общественное кладбище, секции № 21, 7, 4, 1
5	Тепловая сеть, протяженностью 20 м, в двухтрубном исполнении, материал труб сталь, Ду=100 мм, тепловая изоляция выполнена асбозуритом по металлической сетке, ориентировочный год ввода в эксплуатацию 1968.	город Кострома, проспект Текстильщиков, от дома 3а до СК9а
6	Тепловая сеть, предназначена для подачи теплоносителя на отопление и подогрев ХВС для ГВС, подземная в непроходном канале, протяженность 5 м, в двухтрубном исполнении, материал труб сталь, Ду=80 мм, тепловая изоляция выполнена минеральной ватой с последующим обертыванием рубероидом, ориентировочный год ввода в эксплуатацию 1998.	город Кострома, проспект Мира, 71, от СК-18 до дома

7	Тепловая сеть, протяженность 11 м, подземная в непроходном канале, в двухтрубном исполнении, материал труб сталь, Ду=100 мм, тепловая изоляция отсутствует.	город Кострома, улица Козуева, 66, от ЦТП до дома
8	Тепловая сеть подземная в непроходном канале, от ТК-2 до ТК-3 протяженность трассы 28 м, в четырехтрубном исполнении, материал труб - сталь 2 Ду=100 мм, тепловая изоляция выполнена минеральной ватой с последующим обертыванием рубероидом, 2Ду=50 мм, тепловая изоляция ППУ скорлупы. От ТК-3 до здания музыкальной школы протяженность трассы 5,5 м, в четырехтрубном исполнении, материал труб - сталь, 4Ду=50 мм, тепловая изоляция - ППУ скорлупы. Ориентировочный год ввода в эксплуатацию - 2003.	город Кострома, улица Новоселов, 16, от ТК-2 до ТК-3 до здания музыкальной школы
9	Тепловая сеть, подземная, бесканальная, протяженностью 56 м, в двухтрубном исполнении, материал труб сталь, 2Ду=100 мм, тепловая изоляция выполнена минеральной ватой с последующим обертыванием стеклотканью, ориентировочный год ввода в эксплуатацию 1970.	город Кострома, улица Голубкова, 4, до дома 4 "А"
10	Тепловая сеть, подземная, в непроходном канале, протяженностью 56,5 м, в двухтрубном исполнении, материал труб сталь, Ду=65 мм, тепловая изоляция отсутствует, ориентировочный год ввода в эксплуатацию 1989.	город Кострома, улица Задорина, 10 от К-122 до детского сада № 78

По истечении месяца со дня опубликования Перечня, в случае если лицо, являющееся собственником движимой вещи не будет выявлено, Администрация города Костромы вступает во владение движимой вещью и уполномоченный орган Администрации обращается в суд с заявлением о признании такой вещи бесхозной и признании права муниципальной собственности на нее.

Дополнительная информация по телефону 42-71-81

Администрация города Костромы

ПОСТАНОВЛЕНИЕ

15 декабря 2017 года

№ 3268

О внесении изменения в постановление Администрации города Костромы от 18 мая 2017 года № 1518 «Об организации в 2017 году общественных работ в городе Костроме за счет средств бюджета города Костромы»

В соответствии с решением Думы города Костромы от 22 декабря 2016 года № 269 «О реализации в 2017 году права на участие в организации и финансировании проведения на территории города Костромы оплачиваемых общественных работ», руководствуясь статьями 42, 44, частью 1 статьи 57 Устава города Костромы

ПОСТАНОВЛЯЮ:

1. Внести в постановление Администрации города Костромы от 18 мая 2017 года № 1518 «Об организации в 2017 году общественных работ в городе Костроме за счет средств бюджета города Костромы» изменение, дополнив его пунктом 5¹ следующего содержания:

«5¹. Муниципальному казенному учреждению города Костромы «Автохозяйство» (А. В. Бондаренко) предоставлять муниципальному казенному учреждению «Служба муниципального заказа по жилищно-коммунальному хозяйству» транспорт (автобусы ПАЗ 32054) по согласованию с курирующими заместителями главы Администрации города Костромы графику для перевозки рабочих, занятых на общественных работах.

Финансирование указанных работ осуществлять за счет бюджетных ассигнований, предусмотренных решением Думы города Костромы «О бюджете города Костромы на 2017 год и на плановый период 2018 и 2019 годов» муниципальному казенному учреждению города Костромы «Автохозяйство» по подразделу 0113 «Другие общегосударственные вопросы», целевой статье 1010093990 «Обеспечение деятельности подведомственных учреждений».

2. Настоящее постановление вступает в силу со дня его официального опубликования и распространяется на правоотношения, возникшие с 1 января 2017 года.

Глава Администрации города Костромы В.В. ЕМЕЦ.

ИЗВЕЩЕНИЕ О ПРОВЕДЕНИИ СОБРАНИЯ О СОГЛАСОВАНИИ МЕСТОПОЛОЖЕНИЯ ГРАНИЦ ЗЕМЕЛЬНОГО УЧАСТКА

Кадастровым инженером Крутецкой Анной Васильевной, адрес: 150510, Ярославская область, Ярославский район, д. Игнатово, д. 44, e-mail: avkruteckaya@mail.ru, тел.: 8-910-828-16-61, № регистрации в государственном реестре лиц, осуществляющих кадастровую деятельность-2355, СНИЛС-083-550-230-51, являющимся работником юридического лица ООО «Гринвич», а так же являющимся членом А СРО «Кадастровые инженеры», производятся кадастровые работы, по уточнению местоположения границы и площади земельного участка с кадастровым № 44:27:070413:21, расположенного по адресу: Костромская область, Костромской район, г. Кострома, ш. Кинешемское, Некоммерческое садоводческое товарищество «Заря» участок № 21.

Заказчиком кадастровых работ является Мусинов Евгений Витальевич, почтовый адрес: 156011, г. Кострома, ул. Малышковская, д. 55а, кв. 15.

А так же производятся кадастровые работы, по уточнению местоположения границы и площади земельного участка с кадастровым № 44:27:070413:19, расположенного по адресу: Костромская область, Костромской район, г. Кострома, ш. Кинешемское, Некоммерческое садоводческое товарищество «Заря» участок № 19.

Заказчиком кадастровых работ является Смирнова София Олеговна в лице законного представителя Каскевич Светланы Александровны, почтовый адрес: 156005, г. Кострома, ул. Кузнецкая, д. 15, кв. 7.

В соответствии с требованиями ст. 39 ФЗ от 24 июля 2007г. №221-ФЗ «О кадастровой деятельности», просим всех заинтересованных лиц прибыть лично или направить своих представителей (документы, подтверждающие полномочия обязательны) для участия в собрании по согласованию местоположения границ земельного участка без установления их на местности.

Смежный земельный участок, с правообладателями которого требуется согласовать местоположение границ, расположен по адресу: Костромская область, Костромской район, г. Кострома, ш. Кинешемское, Некоммерческое садоводческое товарищество «Заря», участок № 20. (Кадастровый № 44:27:070413:20).

Место проведения: область, Костромской район, г. Кострома, ш. Кинешемское, Некоммерческое садоводческое товарищество «Заря» участок № 19 и № 21. Дата проведения: 22 января 2018г. Время проведения: с 10.30 до 11.00. При себе иметь правоустанавливающие документы на земельные участки. С проектом межевого плана можно ознакомиться с 22 декабря 2017г. по 21 января 2018г. по адресу: г. Ярославль, ул. Нахимсона, д. 21а, оф. 13, Офис ООО «Гринвич», с понедельника по пятницу с 10-00 до 16-00 часов.

Требования о проведении согласования местоположения границ с установлением их на местности и (или) возражения просим направлять по этому же адресу до 21 января 2018г. Обращаем внимание: согласование границ земельных участков считается состоявшимся при реализации норм, установленных ст. 40 п.п. 2,3 Федерального закона от 24.07.07г. №221-ФЗ.

ИЗВЕЩЕНИЕ О ПРОВЕДЕНИИ СОБРАНИЯ О СОГЛАСОВАНИИ МЕСТОПОЛОЖЕНИЯ ГРАНИЦ ЗЕМЕЛЬНОГО УЧАСТКА

Кадастровым инженером Костылевым Михаилом Михайловичем, 156013, Костромская обл., г. Кострома, ул. Ленина, д.32/1, пом.53, e-mail: info@zemlya44.ru, т.8(4942)45-00-31, № регистрации в реестре кадастровых инженеров 2474 выполняются кадастровые работы в отношении земельного участка с кадастровым номером 44:27:050528:4, расположенного по адресу: Костромская область, г. Кострома, ул. Космонавтов, д. № 47.

Заказчиком кадастровых работ является Пилипенко Игорь Олегович, почтовый адрес: Костромская область, г. Кострома, ул. Космонавтов, д. № 47, контактный телефон 8-910-956-39-61; 8-905-150-97-41.

Собрание по поводу согласования местоположения границы состоится по адресу: Костромская область, город Кострома, ул. Космонавтов, д. № 47 «22» декабря 2018 г. в 12 часов 30 минут.

С проектом межевого плана земельного участка можно ознакомиться по адресу: 156013, Костромская обл., г. Кострома, ул. Ленина, д. 32/1, пом.53.

Требования о проведении согласования местоположения границ земельных участков на местности принимаются с «22» декабря 2017г по «22» января 2018г., обоснованные возражения о местоположении границ земельных участков после ознакомления с проектом межевого плана принимаются с «22» декабря 2017г. по «22» января 2018г., по адресу:156013, Костромская обл., г. Кострома, ул. Ленина, д.32/1, пом.53.

При проведении согласования местоположения границ при себе необходимо иметь документ, удостоверяющий личность, а также документы о правах на земельный участок (часть 12 статьи 39, часть 2 статьи 40 Федерального закона от 24 июля 2007 г. N 221-ФЗ «О кадастровой деятельности»).

ИЗВЕЩЕНИЕ О ПРОВЕДЕНИИ СОБРАНИЯ О СОГЛАСОВАНИИ МЕСТОПОЛОЖЕНИЯ ГРАНИЦ ЗЕМЕЛЬНОГО УЧАСТКА

Кадастровым инженером ООО «Кадастр Плюс» Калмыковой Анной Николаевной (адрес: г. Кострома, м-он Паново, д. 24, кв.135, email: 44-14-125@mail.ru, тел:8(903)8991970, No регистрации в гос. Реестре лиц осуществляющих кадастровую деятельность 32160) выполняются кадастровые работы в отношении земельного участка с кадастровым номером: 44:27:050201:49 расположенного по адресу: г. Кострома, снт Сад «Северный», участок 49.

Заказчиком кадастровых работ является Сайдаметов С.С. (г. Кострома, мкр. Венеция, д. 56, кв. 12, 8 (920) 380-95-95).

Собрание по поводу согласования местоположения границ состоится по адресу: г. Кострома, ул. Симановского, 7а, оф. 5, 6, 23 января 2018 г. в 11 часов 00 минут.

С проектом межевого плана земельного участка можно ознакомиться по адресу: г. Кострома, ул. Симановского, 7а, оф. 5, 6, (тел. 44-04-82), по рабочим дням с 10-00 до 17-00 часов.

Требования о проведении согласования местоположения границ земельных участков на местности принимаются с 22 декабря 2017 г. по 22 января 2018г. по адресу: г. Кострома, ул. Симановского, 7а, оф. 5, 6, по рабочим дням с 10-00 до 17-00 часов.

Обоснованные возражения о местоположении границ земельных участков после ознакомления с проектом межевого плана принимаются с 22 декабря 2017 г. по 22 января 2018 г. по адресу: г. Кострома, ул. Симановского, 7а, оф. 5, 6, по рабочим дням с 10-00 до 17-00 часов. Обоснованным считается возражение, подкрепленное доказательствами, свидетельствующее о том, что установление границ земельного участка в соответствие с проектом межевого плана нарушает законные интересы правообладателя смежного участка.

Смежные земельные участки, с правообладателями которых требуется согласовать местоположение границы: 44:27:050201:84 и земельные участки расположенные в квартале 44:27:050201.

При проведении согласования местоположения границ при себе необходимо иметь документ, удостоверяющий личность, а также документы о правах на земельный участок (часть 12 ст. 39, часть 2 ст. 40 Федерального закона от 24.07.2007 г. No221 «О кадастровой деятельности»)

ИЗВЕЩЕНИЕ О ПРОВЕДЕНИИ СОБРАНИЯ О СОГЛАСОВАНИИ МЕСТОПОЛОЖЕНИЯ ГРАНИЦЫ ЗЕМЕЛЬНОГО УЧАСТКА

Кадастровым инженером Шепелевым Юрием Юрьевичем, почтовый адрес: 156002, г. Кострома, ул. Комсомольская, 65-б, офис 23, e-mail: teodolit-kostroma@mail.ru, конт. тел. 8(4942)30-11-13, № регистрации в государственном реестре лиц осуществляющих кадастровую деятельность 27117, выполняются кадастровые работы в отношении земельного участка с кадастровым № 44:27:050408:31, расположенного: Костромская область, г. Кострома, садоводческое товарищество «Марицыно» уч. № 31. № кадастрового квартала 44:27:050408.

Заказчиком кадастровых работ является Окунев Сергей Полиектович, почтовый адрес: 156013, г. Кострома, проспект Мира, дом 139, кв.78, конт. тел. 89109296650.

Собрание по поводу согласования местоположения границы состоится по адресу: Костромская область, г. Кострома, ул. Комсомольская, дом 65-б, офис 23, «26» января 2018 года, в 10 часов 00 минут.

С проектом межевого плана земельного участка можно ознакомиться по адресу: 156002, г. Кострома, ул. Комсомольская, 65-б, офис 23.

Требования о проведении согласования местоположения границ земельных участков на местности принимаются с «25» декабря 2017 г. по «25» января 2018 г. обоснованные возражения о местоположении границ земельных участков после ознакомления с проектом межевого плана принимаются с «25» декабря 2017 г. по «25» января 2018 г. по адресу: 156002, г. Кострома, ул. Комсомольская, 65-б, офис 23.

При проведении согласования местоположения границ при себе необходимо иметь документ, удостоверяющий личность, а также документы о правах на земельный участок (часть 12 статьи 39, часть 2 статьи 40 Федерального закона от 24 июля 2007 г. № 221-ФЗ «О кадастровой деятельности»).

ИЗВЕЩЕНИЕ О ПРОВЕДЕНИИ СОБРАНИЯ О СОГЛАСОВАНИИ МЕСТОПОЛОЖЕНИЯ ГРАНИЦЫ ЗЕМЕЛЬНОГО УЧАСТКА

Кадастровым инженером Шепелевым Юрием Юрьевичем, почтовый адрес: 156002, г. Кострома, ул. Комсомольская, 65-б, офис 23, e-mail: teodolit-kostroma@mail.ru, конт. тел. 8(4942)30-11-13, № регистрации в государственном реестре лиц осуществляющих кадастровую деятельность 27117, выполняются кадастровые работы в отношении земельного участка с кадастровым № 44:27:050408:10, расположенного: Костромская область, г. Кострома, садоводческое товарищество «Марицыно» уч. № 10. № кадастрового квартала 44:27:050408.

Заказчиком кадастровых работ является Чилигина Александра Александровна, почтовый адрес: 156016, г. Кострома, м-н Давыдовский - 2, дом 75, кв.48, конт. тел. 89303905540.

Собрание по поводу согласования местоположения границы состоится по адресу: Костромская область, г. Кострома, ул. Комсомольская, дом 65-б, офис 23, «26» января 2018 года, в 10 часов 00 минут.

С проектом межевого плана земельного участка можно ознакомиться по адресу: 156002, г. Кострома, ул. Комсомольская, 65-б, офис 23.

Требования о проведении согласования местоположения границ земельных участков на местности принимаются с «25» декабря 2017 г. по «25» января 2018 г. обоснованные возражения о местоположении границ земельных участков после ознакомления с проектом межевого плана принимаются с «25» декабря 2017 г. по «25» января 2018 г. по адресу: 156002, г. Кострома, ул. Комсомольская, 65-б, офис 23.

При проведении согласования местоположения границ при себе необходимо иметь документ, удостоверяющий личность, а также документы о правах на земельный участок (часть 12 статьи 39, часть 2 статьи 40 Федерального закона от 24 июля 2007 г. № 221-ФЗ «О кадастровой деятельности»).

ИЗВЕЩЕНИЕ О ПРОВЕДЕНИИ СОБРАНИЯ О СОГЛАСОВАНИИ МЕСТОПОЛОЖЕНИЯ ГРАНИЦЫ ЗЕМЕЛЬНОГО УЧАСТКА

Кадастровым инженером Шепелевым Юрием Юрьевичем, почтовый адрес: 156002, г. Кострома, ул. Комсомольская, 65-б, офис 23, e-mail: teodolit-kostroma@mail.ru, конт. тел. 8(4942)30-11-13, № регистрации в государственном реестре лиц осуществляющих кадастровую деятельность 27117, выполняются кадастровые работы в отношении земельного участка с кадастровым № 44:27:050408:46, расположенного: Костромская область, г. Кострома, садоводческое товарищество «Марицыно» уч. № 47. № кадастрового квартала 44:27:050408.

Заказчиком кадастровых работ является Семенова Ольга Александровна, почтовый адрес: 156010, г. Кострома, проезд Студенческий, дом 27, кв.53, конт. тел. 89108015376.

Собрание по поводу согласования местоположения границы состоится по адресу: Костромская область, г. Кострома, ул. Комсомольская, дом 65-б, офис 23, «26» января 2018 года, в 10 часов 00 минут.

С проектом межевого плана земельного участка можно ознакомиться по адресу: 156002, г. Кострома, ул. Комсомольская, 65-б, офис 23.

Требования о проведении согласования местоположения границ земельных участков на местности принимаются с «25» декабря 2017 г. по «25» января 2018 г. обоснованные возражения о местоположении границ земельных участков после ознакомления с проектом межевого плана принимаются с «25» декабря 2017 г. по «25» января 2018 г. по адресу: 156002, г. Кострома, ул. Комсомольская, 65-б, офис 23.

При проведении согласования местоположения границ при себе необходимо иметь документ, удостоверяющий личность, а также документы о правах на земельный участок (часть 12 статьи 39, часть 2 статьи 40 Федерального закона от 24 июля 2007 г. № 221-ФЗ «О кадастровой деятельности»).

ИЗВЕЩЕНИЕ О ПРОВЕДЕНИИ СОБРАНИЯ О СОГЛАСОВАНИИ МЕСТОПОЛОЖЕНИЯ ГРАНИЦЫ ЗЕМЕЛЬНОГО УЧАСТКА

Кадастровым инженером Шепелевым Юрием Юрьевичем, почтовый адрес: 156002, г. Кострома, ул. Комсомольская, 65-б, офис 23, e-mail: teodolit-kostroma@mail.ru, конт. тел. 8(4942)30-11-13, № регистрации в государственном реестре лиц осуществляющих кадастровую деятельность 27117, выполняются кадастровые работы в отношении земельного участка с кадастровым № 44:27:050408:25, расположенного: Костромская область, г. Кострома, садоводческое товарищество «Марицыно» уч. № 25. № кадастрового квартала 44:27:050408.

Заказчиком кадастровых работ является Высоцкий Владимир Антонович, почтовый адрес: 156012, г. Кострома, пос. Новый, дом 4, кв.71, конт. тел. 89038996506.

Собрание по поводу согласования местоположения границы состоится по адресу: Костромская область, г. Кострома, ул. Комсомольская, дом 65-б, офис 23, «26» января 2018 года, в 10 часов 00 минут.

С проектом межевого плана земельного участка можно ознакомиться по адресу: 156002, г. Кострома, ул. Комсомольская, 65-б, офис 23.

Требования о проведении согласования местоположения границ земельных участков на местности принимаются с «25» декабря 2017 г. по «25» января 2018 г. обоснованные возражения о местоположении границ земельных участков после ознакомления с проектом межевого плана принимаются с «25» декабря 2017 г. по «25» января 2018 г. по адресу: 156002, г. Кострома, ул. Комсомольская, 65-б, офис 23.

При проведении согласования местоположения границ при себе необходимо иметь документ, удостоверяющий личность, а также документы о правах на земельный участок (часть 12 статьи 39, часть 2 статьи 40 Федерального закона от 24 июля 2007 г. № 221-ФЗ «О кадастровой деятельности»).

ИЗВЕЩЕНИЕ О ПРОВЕДЕНИИ СОБРАНИЯ О СОГЛАСОВАНИИ МЕСТОПОЛОЖЕНИЯ ГРАНИЦЫ ЗЕМЕЛЬНОГО УЧАСТКА

Кадастровым инженером Шепелевым Юрием Юрьевичем, почтовый адрес: 156002, г. Кострома, ул. Комсомольская, 65-б, офис 23, e-mail: teodolit-kostroma@mail.ru, конт. тел. 8(4942)30-11-13, № регистрации в государственном реестре лиц осуществляющих кадастровую деятельность 27117, выполняются кадастровые работы в отношении земельного участка с кадастровым № 44:27:050408:35, расположенного: Костромская область, г. Кострома, садоводческое товарищество «Марицыно» уч. № 35. № кадастрового квартала 44:27:050408.

Заказчиком кадастровых работ является Ликарпенкова Елена Михайловна, почтовый адрес: 156013, г. Кострома, ул. Пушкина, дом 1 а, кв.21, конт. тел. 89103784461.

Собрание по поводу согласования местоположения границы состоится по адресу: Костромская область, г. Кострома, ул. Комсомольская, дом 65-б, офис 23, «26» января 2018 года, в 10 часов 00 минут.

С проектом межевого плана земельного участка можно ознакомиться по адресу: 156002, г. Кострома, ул. Комсомольская, 65-б, офис 23.

Требования о проведении согласования местоположения границ земельных участков на местности принимаются с «25» декабря 2017 г. по «25» января 2018 г. обоснованные возражения о местоположении границ земельных участков после ознакомления с проектом межевого плана принимаются с «25» декабря 2017 г. по «25» января 2018 г. по адресу: 156002, г. Кострома, ул. Комсомольская, 65-б, офис 23.

При проведении согласования местоположения границ при себе необходимо иметь документ, удостоверяющий личность, а также документы о правах на земельный участок (часть 12 статьи 39, часть 2 статьи 40 Федерального закона от 24 июля 2007 г. № 221-ФЗ «О кадастровой деятельности»).

ИЗВЕЩЕНИЕ О ПРОВЕДЕНИИ СОБРАНИЯ О СОГЛАСОВАНИИ МЕСТОПОЛОЖЕНИЯ ГРАНИЦЫ ЗЕМЕЛЬНОГО УЧАСТКА

Кадастровым инженером Коржиной Еленой Андреевной, почтовый адрес: 156002, г. Кострома, ул. Комсомольская, 65-б, офис 23, e-mail: teodolit-kostroma@mail.ru, конт. тел. 8(4942)30-11-13, № регистрации в государственном реестре лиц осуществляющих кадастровую деятельность 5380, выполняются кадастровые работы в отношении земельного участка с кадастровым № 44:27:030101:295:3У1, расположенного Костромская область, г. Кострома, поселок Волжский, АОЗТ «Волжский» (ориентировочно в 1180 м на северо-запад от дер. Скоморохово) № кадастрового квартала 44:27:030101.

Заказчиком кадастровых работ является Шиханов Евгений Борисович, почтовый адрес: 156554, Костромская обл., Костромской район, с. Шунга, ул. Коробейниковская, д. 31 конт. тел. 89109556931.

Собрание по поводу согласования местоположения границы состоится по адресу: Костромская область, г. Кострома, ул. Комсомольская, дом 65-б, офис 23, «26» января 2018 года, в 10 часов 00 минут.

С проектом межевания, а также с проектом межевого плана земельного участка можно ознакомиться по адресу: 156002, г. Кострома, ул. Комсомольская, 65-б, офис 23.

Требования о проведении согласования местоположения границ земельных участков на местности принимаются с «25» декабря 2017 г. по «25» января 2018 г. обоснованные возражения о местоположении границ земельных участков после ознакомления с проектом межевого плана принимаются с «25» декабря 2017 г. по «25» января 2018 г. по адресу: 156002, г. Кострома, ул. Комсомольская, 65-б, офис 23.

При проведении согласования местоположения границ при себе необходимо иметь документ, удостоверяющий личность, а также документы о правах на земельный участок (часть 12 статьи 39, часть 2 статьи 40 Федерального закона от 24 июля 2007 г. № 221-ФЗ «О кадастровой деятельности»).

ИЗВЕЩЕНИЕ О МЕСТЕ И ПОРЯДКЕ ОЗНАКОМЛЕНИЯ С ПРОЕКТОМ МЕЖЕВАНИЯ ЗЕМЕЛЬНОГО УЧАСТКА

Заказчиком работ по подготовке проекта межевания земельного участка является Шиханов Евгений Борисович почтовый адрес: 156554, Костромская обл., Костромской район, с. Шунга, ул. Коробейниковская, д. 31 конт. тел. 89109556931

Проект межевания подготовлен кадастровым инженером Коржиной Еленой Андреевной, почтовый адрес: 156002, г. Кострома, ул. Комсомольская, 65-б, офис 23, e-mail: teodolit-kostroma@mail.ru, конт. тел. 8(4942)30-11-13. № регистрации в государственном реестре лиц осуществляющих кадастровую деятельность 5380.

Земельный участок выделяется в счет земельной доли в праве общей долевой собственности из исходного земельного участка с кадастровым номером 44:27:030101:295, местоположение участка Костромская область, г. Кострома, поселок Волжский, АОЗТ «Волжский» (ориентировочно в 1180 м на северо-запад от дер. Скоморохово.)

Порядок ознакомления с проектом межевания земельных участков, место или адрес, где с этим проектом можно ознакомиться: 156002, г. Кострома, ул. Комсомольская, 65-б, офис 23 с 9.00 ч. до 12.00 ч. с понедельника по пятницу в течение тридцати дней со дня опубликования настоящего извещения.

Предметом согласования является размер и местоположение границ выделяемого в счет земельной доли земельного участка.

Обоснованные возражения относительно размера и местоположения выделяемого в счет земельной доли земельного участка в обязательном порядке присылать в течении тридцати дней со дня опубликования настоящего извещения по двум адресам:

- 156012 Костромская обл., г. Кострома, п. Новый, д.3 филиал Федерального государственного бюджетного учреждения «Федеральная кадастровая палата Федеральной службы государственной регистрации, кадастра и картографии» по Костромской области.
- 156002, г. Кострома, ул. Комсомольская, 65-б, офис 23, ООО «Теодолит» кадастровому инженеру Коржиной Елене Андреевне.

ИЗВЕЩЕНИЕ О ПРОВЕДЕНИИ СОБРАНИЯ О СОГЛАСОВАНИИ МЕСТОПОЛОЖЕНИЯ ГРАНИЦЫ ЗЕМЕЛЬНОГО УЧАСТКА

Кадастровым инженером Соколовой В.П., № квалификационного аттестата 44-14-124, № регистрации в государственном реестре лиц, осуществляющих кадастровую деятельность 32159, тел.45-33-81, г.Кострома, ул. М. Новикова,4в, E-mail: kadastr44@mail.ru в отношении земельного участка расположенного по адресу: **г. Кострома, ул. Сковорцова, ГК №73 бокс №34 с кадастровым №44:27:040635:59**, выполняются кадастровые работы по уточнению границы и площади земельного участка.

Заказчиком кадастровых работ является Кузнецова Татьяна Константиновна (тел 8930-091-09-11, адрес: г. Кострома, ул. Никитская, д.74 А, кв.8)

Собрание заинтересованных лиц по поводу согласования местоположения границы состоится по адресу: **г. Кострома, ул. М. Новикова, д.4в «30» января 2018г. в 9-30ч.00 мин.**

С проектом межевого плана земельного участка можно ознакомиться по адресу: **г. Кострома, ул. М. Новикова, д.4в.**

Требования о проведении согласования местоположения границ на местности принимаются с 25 декабря 2017 г. по 29 января 2018 г., обоснованные возражения о местоположении границ земельных участков после ознакомления с проектом межевого плана принимаются с 25 декабря 2017 г. по 29 января 2018 г., по адресу: **г. Кострома, ул. М. Новикова, д.4в.**

Правообладатели, с которыми требуется согласовать местоположение границы: **земельный участок расположенный по адресу: г. Кострома, ул. Сковорцова, ГК №73 бокс №33 с кадастровым №44:27:040635:58;**

земельный участок расположенный по адресу: г. Кострома, ул. Скворцова, ГК №73 бокс №35 с кадастровым №44:27:040635:60.

При проведении согласования местоположения границ при себе необходимо иметь документ, удостоверяющий личность, а также документы о правах на земельный участок (часть 12 статьи 39, часть 2 статьи 40 Федерального закона от 24.07.2007г. №221-ФЗ «О кадастровой деятельности»).

ИЗВЕЩЕНИЕ О ПРОВЕДЕНИИ СОБРАНИЯ О СОГЛАСОВАНИИ МЕСТОПОЛОЖЕНИЯ ГРАНИЦЫ ЗЕМЕЛЬНОГО УЧАСТКА

Кадастровым инженером Ивановой Т.Л., № регистрации в государственном реестре лиц, осуществляющих кадастровую деятельность 3048, г. Кострома, ул. М.Новикова, д.4, тел.45-33-81, E-mail: kadastr44@mail.ru в отношении земельного участка расположенного по адресу: **г. Кострома, бывшая территория учхоза «Костромское», СТ «Поляны» участок №282 №44:27:090402:282** выполняются кадастровые работы по уточнению местоположения границы и площади земельного участка.

Заказчиком кадастровых работ является Томас Светлана Николаевна (тел 8903-898-27-14, адрес: г. Кострома, м/р-он Венеция, д.13, кв.22)

Собрание заинтересованных лиц по поводу согласования местоположения границы состоится по адресу: **г. Кострома, ул. М. Новикова, д.4в «30» января 2018г. в 11-00ч.00 мин.**

С проектом межевого плана земельного участка можно ознакомиться по адресу: **г. Кострома, ул. М. Новикова, д.4в.**

Требования о проведении согласования местоположения границ на местности принимаются с 25 декабря 2017 г. по 29 января 2018 г., обоснованные возражения о местоположении границ земельных участков после ознакомления с проектом межевого плана принимаются с 25 декабря 2017 г. по 29 января 2018 г., по адресу: **г. Кострома, ул. М. Новикова, д.4в.**

Смежные земельные участки, с правообладателями которых требуется согласовать местоположение границы:

земельный участок расположенный по адресу: г. Кострома, бывшая территория учхоза «Костромское», СТ «Поляны» участок №283 с №44:27:090402:283.

При проведении согласования местоположения границ при себе необходимо иметь документ, удостоверяющий личность, а также документы о правах на земельный участок (часть 12 статьи 39, часть 2 статьи 40 Федерального закона от 24.07.2007г. №221-ФЗ «О кадастровой деятельности»).

ИЗВЕЩЕНИЕ О ПРОВЕДЕНИИ СОБРАНИЯ О СОГЛАСОВАНИИ МЕСТОПОЛОЖЕНИЯ ГРАНИЦЫ ЗЕМЕЛЬНОГО УЧАСТКА

Кадастровым инженером Ивановой Т.Л., № регистрации в государственном реестре лиц, осуществляющих кадастровую деятельность 3048, г. Кострома, ул. М.Новикова, д.4, тел.45-33-81, E-mail: kadastr44@mail.ru в отношении земельного участка расположенного по адресу: **г. Кострома, бывшая территория учхоза «Костромское», СТ «Поляны» участок №35 №44:27:090402:35** выполняются кадастровые работы по уточнению местоположения границы и площади земельного участка.

Заказчиком кадастровых работ является Куколевская Нина Георгиевна (тел 42-71-24, адрес: г. Кострома, м/р-он Юбилейный, д3, кв.12)

Собрание заинтересованных лиц по поводу согласования местоположения границы состоится по адресу: **г. Кострома, ул. М. Новикова, д.4в «30» января 2018г. в 10-00ч.00 мин.**

С проектом межевого плана земельного участка можно ознакомиться по адресу: **г. Кострома, ул. М. Новикова, д.4в.**

Требования о проведении согласования местоположения границ на местности принимаются с 25 декабря 2017 г. по 29 января 2018 г., обоснованные возражения о местоположении границ земельных участков после ознакомления с проектом межевого плана принимаются с 25 декабря 2017 г. по 29 января 2018 г., по адресу: **г. Кострома, ул. М. Новикова, д.4в.**

Смежные земельные участки, с правообладателями которых требуется согласовать местоположение границы:

земельный участок расположенный по адресу: г. Кострома, бывшая территория учхоза «Костромское», СТ «Поляны» участок №36 с №44:27:090402:36.

При проведении согласования местоположения границ при себе необходимо иметь документ, удостоверяющий личность, а также документы о правах на земельный участок (часть 12 статьи 39, часть 2 статьи 40 Федерального закона от 24.07.2007г. №221-ФЗ «О кадастровой деятельности»).

ИЗВЕЩЕНИЕ О ПРОВЕДЕНИИ СОБРАНИЯ О СОГЛАСОВАНИИ МЕСТОПОЛОЖЕНИЯ ГРАНИЦЫ ЗЕМЕЛЬНОГО УЧАСТКА

Кадастровым инженером Кижиквиной О.В., № регистрации в государственном реестре лиц, осуществляющих кадастровую деятельность 2242, тел.45-33-81, г.Кострома, ул. М. Новикова,4вE-mail: kadastr44@mail.ru в отношении земельного участка расположенного по адресу: **г. Кострома, ул. Боровая, СТ «Дубки» участок 418** выполняются кадастровые работы по уточнению границы и площади земельного участка с кадастровым номером 44:27:020512:418.

Заказчиком кадастровых работ является Смирнов Сергей Николаевич (тел 8920-380-22-57, адрес проживания: г. Кострома, пр-т Рабочий, 36-34).

Собрание заинтересованных лиц по поводу согласования местоположения границы состоится по адресу: **г. Кострома, ул. М. Новикова, д.4в «30» января 2018г. в 10-30ч.00 мин.**

С проектом межевого плана земельного участка можно ознакомиться по адресу: **г. Кострома, ул. М. Новикова, д.4в.**

Требования о проведении согласования местоположения границ на местности принимаются с 25 декабря 2017 г. по 29 января 2018 г., обоснованные возражения о местоположении границ земельных участков после ознакомления с проектом межевого плана принимаются с 25 декабря 2017 г. по 29 января 2018 г., по адресу: **г. Кострома, ул. М. Новикова, д.4в.**

Правообладатели с которыми требуется согласовать местоположение границы:

земельный участок с К№ 44:27:020512:419, расположенный по адресу: г. Кострома, ул. Боровая, СТ «Дубки» участок 419;

земельный участок с К№ 44:27:020512:449, расположенный по адресу: г. Кострома, ул. Боровая, СТ «Дубки» участок 449;

земельный участок с К№ 44:27:020512:1083, расположенный по адресу: г. Кострома, ул. Боровая, СТ «Дубки» земли общего пользования;

При проведении согласования местоположения границ при себе необходимо иметь документ, удостоверяющий личность, а также документы о правах на земельный участок (часть 12 статьи 39, часть 2 статьи 40 Федерального закона от 24.07.2007г. №221-ФЗ «О кадастровой деятельности»).

ТЕРРИТОРИАЛЬНАЯ ИЗБИРАТЕЛЬНАЯ КОМИССИЯ № 1 ГОРОДА КОСТРОМЫ КОСТРОМСКОЙ ОБЛАСТИ**ПОСТАНОВЛЕНИЕ**

19 декабря 2017 года

№ 37/170

О дополнительном зачислении кандидатур в резерв составов участковых комиссий для группы территориальных избирательных комиссий на территории города Костромы

В связи с назначением выборов Президента Российской Федерации 18 марта 2018 года, руководствуясь Порядком формирования резерва составов участковых комиссий и назначения нового члена участковой комиссии из резерва составов участковых комиссий, утвержденного постановлением Центральной избирательной комиссии Российской Федерации от 05 декабря 2012 года № 152/1137-6 (ред. от 01.11.2017), территориальная избирательная комиссия № 1 города Костромы Костромской области

ПОСТАНОВЛЯЕТ:

1. Осуществить дополнительное зачисление кандидатур в резерв составов участковых комиссий для группы территориальных избирательных комиссий на территории города Костромы (территориальные избирательные комиссии № 1 и № 2 города Костромы).

2. Осуществить размещение в 3-х дневный срок сообщения территориальной избирательной комиссии № 1 города Костромы Костромской области о приеме предложений по кандидатурам для дополнительного зачисления в резерв составов участковых комиссий для группы территориальных избирательных комиссий на территории города Костромы (территориальные избирательные комиссии № 1 и № 2 города Костромы) в информационно-правовом бюллетене «Официальный вестник города Костромы» (приложение к постановлению).

3. Направить настоящее постановление в избирательную комиссию Костромской области для размещения сообщения на официальном сайте избирательной комиссии Костромской области в информационно-телекоммуникационной сети «Интернет».

**Председатель избирательной комиссии В.В. ДОЛГИЙ.
Секретарь избирательной комиссии М.С. СОКОЛОВА.**

Приложение к постановлению территориальной избирательной комиссии № 1 города Костромы Костромской области от 19 декабря 2017 года № 37/170

Сообщение территориальной избирательной комиссии № 1 города Костромы Костромской области о приеме предложений по кандидатурам для дополнительного зачисления кандидатур в резерв составов участковых комиссий для группы территориальных избирательных комиссий на территории города Костромы (территориальные избирательные комиссии № 1 и № 2 города Костромы)

В связи с назначением выборов Президента Российской Федерации 18 марта 2018 года территориальная избирательная комиссия № 1 города Костромы Костромской области осуществляет дополнительное зачисление кандидатур в резерв составов участковых комиссий для группы территориальных избирательных комиссий на территории города Костромы (территориальные избирательные комиссии № 1 и № 2 города Костромы).

Прием предложений по кандидатурам для зачисления в резерв составов участковых комиссий осуществляется с 06 по 26 января 2018 года территориальной избирательной комиссией № 1 города Костромы Костромской области по адресу: г. Кострома, ул. Свердлова, д. 2, и территориальной избирательной комиссией № 2 города Костромы Костромской области по адресу: г. Кострома, ул. Голубкова, д. 6, в соответствии с режимом работы территориальных избирательных комиссий.

Информация о порядке представления предложений по кандидатурам для зачисления в резерв составов участковых комиссий, а также перечень необходимых документов и сроки их представления размещены на сайте избирательной комиссии Костромской области www.kostroma.izbirkom.ru в разделе «Формирование участковых избирательных комиссий».

Администрация города Костромы

ПОСТАНОВЛЕНИЕ

20 декабря 2017 года

№ 3311

Об утверждении перечня земельных участков, государственная собственность на которые не разграничена, расположенных на территории города Костромы, предназначенных для предоставления в собственность отдельным категориям граждан Российской Федерации, предусмотренным частью 2 статьи 3 Закона Костромской области от 22 апреля 2015 года № 668-5-ЗКО «О предоставлении земельных участков отдельным категориям граждан в собственность бесплатно», для индивидуального жилищного строительства

В соответствии с частью 5 статьи 6 Закона Костромской области от 22 апреля 2015 года № 668-5-ЗКО «О предоставлении земельных участков отдельным категориям граждан в собственность бесплатно», Порядком формирования, утверждения и опубликования (размещения) перечня земельных участков, предназначенных для предоставления гражданам в собственность бесплатно, утвержденным постановлением Администрации Костромской области от 27 июля 2015 года № 268-а, руководствуясь статьями 42, 44, частью 1 статьи 57 Устава города Костромы,

ПОСТАНОВЛЯЮ:

1. Утвердить прилагаемый перечень земельных участков, государственная собственность на которые не разграничена, расположенных на территории города Костромы, предназначенных для предоставления в собственность бесплатно отдельным категориям граждан Российской Федерации, предусмотренным частью 2 статьи 3 Закона Костромской области от 22 апреля 2015 года № 668-5-ЗКО «О предоставлении земельных участков отдельным категориям граждан в собственность бесплатно», для индивидуального жилищного строительства.

2. В перечне земельных участков, государственная собственность на которые не разграничена, расположенных на территории города Костромы, предназначенных для предостав-

ления в собственность бесплатно отдельным категориям граждан Российской Федерации, предусмотренным частью 2 статьи 3 Закона Костромской области от 22 апреля 2015 года № 668-5-ЗКО «О предоставлении земельных участков отдельным категориям граждан в собственность бесплатно», для индивидуального жилищного строительства, утвержденном постановлением администрации города Костромы от 23 августа 2017 года № 2357, признать утраченными силу строки 5, 9, 10, 12, 15, 20, 22-24, 26, 28-33.

3. Настоящее постановление вступает в силу со дня его подписания, подлежит официальному опубликованию, а также размещению на официальном сайте Администрации города Костромы в информационно-телекоммуникационной сети «Интернет».

Глава Администрации города Костромы В.В. ЕМЕЦ.

Утвержден постановлением Администрации города Костромы от 20 декабря 2017 года № 3311

Перечень земельных участков, государственная собственность на которые не разграничена, расположенных на территории города Костромы, предназначенных для предоставления в собственность бесплатно отдельным категориям граждан Российской Федерации, предусмотренным Законом Костромской области от 22 апреля 2015 года № 668-5-ЗКО «О предоставлении земельных участков отдельным категориям граждан в собственность бесплатно», для индивидуального жилищного строительства

№ п/п	Адрес земельного участка	Категория земель	Площадь земельного участка, согласно схеме расположения земельного участка на кадастровом плане территории, кв. м	Вид разрешенного использования земельного участка	Наличие в населенном пункте коммуникаций
1	Российская Федерация, Костромская область, город Кострома, проезд 2-й Журавлиный, 12	земли населенных пунктов	1011	индивидуальное жилищное строительство	Требуется строительство инженерной и транспортной инфраструктуры
2	Российская Федерация, Костромская область, город Кострома, проезд 4-й Армейский, 6	земли населенных пунктов	785	индивидуальное жилищное строительство	Требуется строительство инженерной и транспортной инфраструктуры
3	Российская Федерация, Костромская область, город Кострома, проезд 5-й Армейский, 11	земли населенных пунктов	1010	индивидуальное жилищное строительство	Требуется строительство инженерной и транспортной инфраструктуры
4	Российская Федерация, Костромская область, город Кострома, улица Ивана Шейкина, 10	земли населенных пунктов	808	индивидуальное жилищное строительство	Требуется строительство инженерной и транспортной инфраструктуры
5	Российская Федерация, Костромская область, город Кострома, улица Ивана Шейкина, 20	земли населенных пунктов	807	индивидуальное жилищное строительство	Требуется строительство инженерной и транспортной инфраструктуры
6	Российская Федерация, Костромская область, город Кострома, улица Валентина Зайцева, 41	земли населенных пунктов	808	индивидуальное жилищное строительство	Требуется строительство инженерной и транспортной инфраструктуры
7	Российская Федерация, Костромская область, город Кострома, улица Валентина Зайцева, 33	земли населенных пунктов	808	индивидуальное жилищное строительство	Требуется строительство инженерной и транспортной инфраструктуры
8	Российская Федерация, Костромская область, город Кострома, улица Валентина Зайцева, 13	земли населенных пунктов	747	индивидуальное жилищное строительство	Требуется строительство инженерной и транспортной инфраструктуры
9	Российская Федерация, Костромская область, город Кострома, улица Владимира Семёнова, 15	земли населенных пунктов	776	индивидуальное жилищное строительство	Требуется строительство инженерной и транспортной инфраструктуры
10	Российская Федерация, Костромская область, город Кострома, улица Владимира Семёнова, 13	земли населенных пунктов	776	индивидуальное жилищное строительство	Требуется строительство инженерной и транспортной инфраструктуры
11	Российская Федерация, Костромская область, город Кострома, улица Владимира Семёнова, 11	земли населенных пунктов	776	индивидуальное жилищное строительство	Требуется строительство инженерной и транспортной инфраструктуры
12	Российская Федерация, Костромская область, город Кострома, улица Владимира Семёнова, 20	земли населенных пунктов	870	индивидуальное жилищное строительство	Требуется строительство инженерной и транспортной инфраструктуры
13	Российская Федерация, Костромская область, город Кострома, улица Валентина Зайцева, 29	земли населенных пунктов	883	индивидуальное жилищное строительство	Требуется строительство инженерной и транспортной инфраструктуры
14	Российская Федерация, Костромская область, город Кострома, улица Валентина Зайцева, 27	земли населенных пунктов	883	индивидуальное жилищное строительство	Требуется строительство инженерной и транспортной инфраструктуры
15	Российская Федерация, Костромская область, город Кострома, улица Валентина Зайцева, 21	земли населенных пунктов	883	индивидуальное жилищное строительство	Требуется строительство инженерной и транспортной инфраструктуры
16	Российская Федерация, Костромская область, город Кострома, улица Героев, 113	земли населенных пунктов	682	индивидуальное жилищное строительство	Требуется строительство инженерной и транспортной инфраструктуры
17	Российская Федерация, Костромская область, город Кострома, улица Героев, 115	земли населенных пунктов	688	индивидуальное жилищное строительство	Требуется строительство инженерной и транспортной инфраструктуры
18	Российская Федерация, Костромская область, город Кострома, улица Героев, 121	земли населенных пунктов	1081	индивидуальное жилищное строительство	Требуется строительство инженерной и транспортной инфраструктуры
19	Российская Федерация, Костромская область, город Кострома, улица Героев, 145	земли населенных пунктов	690	индивидуальное жилищное строительство	Требуется строительство инженерной и транспортной инфраструктуры
20	Российская Федерация, Костромская область, город Кострома, улица Героев, 147	земли населенных пунктов	670	индивидуальное жилищное строительство	Требуется строительство инженерной и транспортной инфраструктуры
21	Российская Федерация, Костромская область, город Кострома, улица Героев, 155	земли населенных пунктов	722	индивидуальное жилищное строительство	Требуется строительство инженерной и транспортной инфраструктуры
22	Российская Федерация, Костромская область, город Кострома, улица Героев, 156	земли населенных пунктов	723	индивидуальное жилищное строительство	Требуется строительство инженерной и транспортной инфраструктуры
23	Российская Федерация, Костромская область, город Кострома, улица Героев, 157	земли населенных пунктов	715	индивидуальное жилищное строительство	Требуется строительство инженерной и транспортной инфраструктуры
24	Российская Федерация, Костромская область, город Кострома, улица Героев, 162	земли населенных пунктов	735	индивидуальное жилищное строительство	Требуется строительство инженерной и транспортной инфраструктуры
25	Российская Федерация, Костромская область, город Кострома, улица Героев, 164	земли населенных пунктов	745	индивидуальное жилищное строительство	Требуется строительство инженерной и транспортной инфраструктуры
26	Российская Федерация, Костромская область, город Кострома, улица Героев, 165	земли населенных пунктов	704	индивидуальное жилищное строительство	Требуется строительство инженерной и транспортной инфраструктуры
27	Российская Федерация, Костромская область, город Кострома, улица Героев, 171	земли населенных пунктов	754	индивидуальное жилищное строительство	Требуется строительство инженерной и транспортной инфраструктуры
28	Российская Федерация, Костромская область, город Кострома, улица Героев, 172	земли населенных пунктов	788	индивидуальное жилищное строительство	Требуется строительство инженерной и транспортной инфраструктуры
29	Российская Федерация, Костромская область, город Кострома, улица Героев, 173	земли населенных пунктов	754	индивидуальное жилищное строительство	Требуется строительство инженерной и транспортной инфраструктуры

Администрация города Костромы

ПОСТАНОВЛЕНИЕ

20 декабря 2017 года

№ 3323

О подготовке документации по планировке территории, ограниченной улицами Советской, Долматова, Свердлова, Смоленской

Рассмотрев обращение жилищно-строительного кооператива «Терем», в целях обеспечения устойчивого развития территории города Костромы, в соответствии со статьями 41, 41.1, 41.2, 43 и 46 Градостроительного кодекса Российской Федерации, Правилами землепользования и застройки города Костромы, утвержденными решением Думы города Костромы от 16 декабря 2010 года № 62, руководствуясь статьями 42, 44, частью 1 статьи 57 Устава города Костромы,

ПОСТАНОВЛЯЮ:

1. Подготовить документацию по планировке территории, ограниченной улицами Советской, Долматова, Свердлова, Смоленской, согласно прилагаемому ситуационному плану, в форме проекта планировки территории с проектом межевания территории в составе проекта планировки территории (далее – документация по планировке территории).

2. Утвердить прилагаемые:

2.1. задание на выполнение инженерных изысканий;

2.2. задание на разработку проекта планировки территории.

3. Установить срок подготовки документации по планировке территории два месяца со дня принятия настоящего постановления.


4. Установить, что предложения физических и юридических лиц о порядке, сроках подготовки и содержании документации по планировке территории принимаются в Управлении архитектуры и градостроительства Администрации города Костромы в течение двух недель со дня публикации настоящего постановления по адресу: Российская Федерация, Костромская область, город Кострома, площадь Конституции, дом 2, кабинет 406, телефон (4942) 42 70 72.

5. Учесть, что финансирование работ по подготовке документации по планировке территории осуществляется за счет средств жилищно-строительного кооператива «Терем».

6. Настоящее постановление подлежит официальному опубликованию в течение трех дней со дня его подписания и размещению на официальном сайте Администрации города Костромы в информационно-телекоммуникационной сети «Интернет».

Глава Администрации города Костромы В.В. ЕМЕЦ.

Приложение к постановлению Главы города Костромы от 20 декабря 2017 года № 3323

9	Сроки разработки градостроительной документации	Два месяца.	
10	Порядок предоставления исходной информации для разработки градостроительной документации.	Сбор исходной информации возлагается на разработчика документации.	<p>градостроительной деятельности: - в векторном формате программных продуктов ИнГЕО (.idf) или MapInfo (.mif/mid) или ArcINFO (.shape). Графические объекты должны иметь правильную топологию с семантическими данными, содержать атрибутивную информацию, сгруппированные функционально в отдельные слои/карты/файлы в системе координат МСК44. Представление координат вновь образуемых, изменяемых красных линий улиц в местной системе координат. 2.3. Два печатных экземпляра с приложением к каждому экземпляру историко-культурного опорного плана или его фрагмента для направления на согласование с Министерством культуры Российской Федерации, в соответствии с Положением о порядке согласования с федеральным органом охраны объектов культурного наследия проектов генеральных планов поселений и городских округов, проектов документации по планировке территории, разрабатываемых для исторических поселений, а также градостроительных регламентов, устанавливаемых в пределах территорий объектов культурного наследия и их зон охраны, утвержденным Постановлением Правительства РФ от 16 января 2010 года № 2. 2. 4. Графические материалы проекта планировки территории выполняются на топографических картах в электронном виде с учетом обеспечения их постоянного хранения на срок, установленный законодательством о градостроительной деятельности Российской Федерации и законодательством об архивном фонде Российской Федерации и архивах, соответствующими архивными документами. 2. 5. В составе проекта планировки территории указываются: а) наименование Исполнителя градостроительной документации в соответствии с его учредительными документами; б) полное наименование проекта планировки территории, год и месяц их подготовки; в) состав авторского коллектива и ответственных исполнителей в целом и по отдельным разделам; г) содержание проекта планировки территории; д) перечень графических и текстовых материалов; е) перечень прилагаемых материалов, включая материалы рассмотрения и согласования градостроительной документации; 2. 6. Проект планировки территории подписывается руководителями организации - исполнителя и специалистами, принимавшими участие в разработке проекта планировки территории.</p>
11	Порядок согласования, обсуждения и утверждения градостроительной документации	<p>Согласование документации по планировке территории осуществляется Инициатором (Основание: пункт 10 раздела II Правил подготовки и утверждения проекта планировки территории в отношении территорий исторических поселений федерального значения от 27.07.2017 № 887).</p> <p>1) Комиссия по рассмотрению документации по планировке территории города Костромы (далее – Комиссия) в течение 30 дней со дня поступления проекта планировки территории, осуществляет его проверку на соответствии требованиям, установленным частью 10 статьи 45 Градостроительного кодекса Российской Федерации; 2) Направление документации по планировке территории Главе города Костромы для принятия решения о назначении публичных слушаний; 2.1) В случае выявленных замечаний направляет заявителю протокол заседания Комиссии с указанием перечня замечаний по доработке проекта планировки территории; 3) публикация оповещения о проведении публичных слушаний по проекту планировки и проекту межевания территории не позднее 14 дней до дня проведения слушаний в Администрации города Костромы; 4) проведение публичных слушаний по проекту планировки и проекту межевания территории; 5) публикация итогового документа (заключения о результатах) публичных слушаний не позднее 5 недель со дня опубликования акта о назначении публичных слушаний; 6) направление главе Администрации города Костромы документации по планировке территории, протокола публичных слушаний и заключения о результатах публичных слушаний не позднее чем через пятнадцать дней со дня проведения публичных слушаний; 7) подготовка проекта постановления Администрации города Костромы об утверждении документации по планировке территории или об отклонении такой документации и направлении ее на доработку, принятие решения главой Администрации города Костромы по проекту планировки территории.</p>	
12	Иные требования и условия	<p>11. Подготовка проекта планировки выполняется с учетом: - функционального назначения территории в соответствии с Генеральным планом города Костромы; - видов разрешенного использования земельных участков и предельных параметров разрешенного строительства на планируемой территории, в соответствии с Правилами землепользования и застройки города Костромы и Классификатором видов разрешенного использования земельных участков, утвержденным приказом Минэкономразвития РФ от 1 сентября 2014 года № 540; - мероприятий по развитию улично-дорожной сети, предусмотренной Генеральным планом города Костромы; - наличия зоны с особыми условиями использования территории транспортной инфраструктуры;</p>	
		<p>- размещения объектов капитального строительства и иных объектов в соответствии с действующими нормативами градостроительного проектирования; - инженерного обеспечения территории, согласно техническим условиям, полученным от организаций коммунального комплекса; - разработки проекта межевания территории в границах проекта планировки; - подготовки проекта планировки территории и проекта межевания территории в соответствии с системой координат, используемой для ведения государственного кадастра недвижимости; - озеленения и благоустройства территории, с устройством мест парковки автотранспорта для планируемых объектов общественного назначения в соответствии с действующими нормативами в границах планируемой территории, устройством пешеходных зон на планируемой территории, площадок для сбора мусора; - этапов реализации проекта планировки и сроков строительства объектов на планируемой территории. - требований доступности объектов социальной, инженерной и транспортной инфраструктуры для инвалидов и других маломобильных групп населения; - размещения оборудования видеонаблюдения, экстренной связи, помещений для оказания медицинской помощи и пунктов охраны общественного порядка, а также подключения системы видеонаблюдения с последующей интеграцией в АПК «Безопасный город».</p> <p>2. 1. Подготовленный Проект планировки подлежит передаче в Управление архитектуры и градостроительства Администрации города Костромы: - два экземпляра на бумажном носителе (один (основная (утверждаемая) часть с проектом межевания территории и материалы по обоснованию проекта планировки) с реквизитами разработчика документации, указанными в угловых штампах на схемах и титульных листах проекта и один экземпляр (основная (утверждаемая) часть с проектом межевания территории) без реквизитов разработчиков документации). 2.2. Один экземпляр документации по планировке территории в электронном виде: - в формате PDF чертежи и схемы и в формате Word текстовая часть (для публикации в СМИ и размещения на официальном сайте Думы города Костромы); Второй экземпляр представляемых графических материалов в электронном виде: Для предоставления в Федеральную кадастровую палату Федеральной службы гос. регистрации, кадастра и картографии» по Костромской области: - в виде файлов с использованием схем для формирования документов в формате XML, обеспечивающих считывание и контроль содержащихся в них данных; - в виде электронных образов бумажных документов в виде файлов в формате PDF, с учетом требований к электронным образам документов, утвержденным органом кадастрового учета, размещенных на официальном сайте Федеральной службы государственной регистрации, кадастра и картографии в сети «Интернет»; - электронный образ документа должен обеспечить визуальную идентичность его бумажному оригиналу в масштабе 1:1; - качество предоставляемых электронных образов документов должно позволять в полном объеме прочитать текст документа и распознать его реквизиты. Если бумажный документ состоит из двух или более листов, электронный образ такого бумажного документа формируется в виде одного файла. Для сканирования документов необходимо использовать режим сканирования документа «оттенки серого» с разрешением 200 dpi. Для занесения в Информационную систему обеспечения</p>	<p>Примечание: 1. По результатам публичных слушаний возможно принятие решения главой Администрации города Костромы об отклонении проекта планировки и направлении его на доработку, с учетом высказанных предложений и рекомендаций участников публичных слушаний. 2. Содержание Задания может уточняться в соответствии с требованиями к разработке отдельных видов градостроительной документации и специфики территории - объекта градостроительного проектирования.</p> <p style="text-align: right;">ИНИЦИАТОР: Председатель ЖСК «Терем» Савельев Олег Валентинович Ф.И.О. (подпись) 22.11.2017 (дата)</p> 

О назначении опроса граждан (народного голосования) на территории города Костромы

В целях выявления мнения населения города Костромы по вопросам местного значения, в соответствии с Федеральным законом от 6 октября 2003 года № 131-ФЗ "Об общих принципах организации местного самоуправления в Российской Федерации", постановлением Правительства Российской Федерации от 16 декабря 2017 года № 1578 "О внесении изменений в Правила предоставления и распределения субсидий из федерального бюджета бюджетам субъектов Российской Федерации на поддержку государственных программ субъектов Российской Федерации и муниципальных программ формирования современной городской среды", Законом Костромской области от 4 марта 2016 года № 72-6-ЗКО "О порядке назначения и проведения опроса граждан в муниципальных образованиях Костромской области", Порядком назначения и проведения опроса граждан на территории города Костромы, утвержденным решением Думы города Костромы от 31 марта 2016 года № 52, руководствуясь пунктами 21, 25 части 1 статьи 10, статьями 29 и 55 Устава города Костромы, Дума города Костромы

РЕШИЛА:

1. Назначить на территории города Костромы опрос граждан (народное голосование) по вопросам:

1) Какая часть общественной территории вдоль реки Волги в Заволжском районе в соответствии с дизайн-проектом должна быть благоустроена в 2018 году?

2) Какая часть общественной территории в районе парка Победы в соответствии с дизайн-проектом должна быть благоустроена в 2019 году?

2. Провести опрос граждан (народное голосование) 18 марта 2018 года с 08 часов 00 минут до 20 часов 00 минут.

3. Установить минимальную численность жителей города Костромы, участвующих в опросе граждан (народном голосовании) – один процент жителей города Костромы, обладающих избирательным правом и проживающих в границах города Костромы.

4. Утвердить:

1) Методику проведения опроса граждан (народного голосования) (Приложение 1);

2) форму опросного листа по вопросу: "Какая часть общественной территории вдоль реки Волги в Заволжском районе в соответствии с дизайн-проектом должна быть благоустроена в 2018 году?" (Приложение 2);

3) форму опросного листа по вопросу: "Какая часть общественной территории в районе парка Победы в соответствии с дизайн-проектом должна быть благоустроена в 2019 году?" (Приложение 3).

5. Финансовое обеспечение реализации настоящего решения осуществляется за счет средств бюджета города Костромы на 2018 год в пределах ассигнований, выделенных Администрации города Костромы по подразделу 0113 "Другие общегосударственные вопросы", целевой статье "Прочие обязательства, связанные с исполнением функций органов местного самоуправления" классификации расходов.

6. Настоящее решение вступает в силу со дня его официального опубликования и подлежит размещению на официальном сайте Думы города Костромы в информационно-телекоммуникационной сети "Интернет".

**Приложение 1 к решению Думы города Костромы
от 21 декабря 2017 года № 237****МЕТОДИКА****проведения опроса граждан (народного голосования)**

1. Опрос граждан (далее - народное голосование) проводится по вопросам:
 - 1) Какая часть общественной территории вдоль реки Волги в Заволжском районе в соответствии с дизайн-проектом должна быть благоустроена в 2018 году?
 - 2) Какая часть общественной территории в районе парка Победы в соответствии с дизайн-проектом должна быть благоустроена в 2019 году?
 - путем тайного голосования в пунктах опроса граждан.
 2. Перечень пунктов опроса граждан с описанием территории города Костромы, закрепленной за каждым пунктом опроса граждан, утверждается постановлением Администрации города Костромы. Житель города Костромы может принять участие в народном голосовании только на одном пункте опроса граждан, на территории, закрепленной за которым, он проживает.
 - Постановление Администрации города Костромы об утверждении перечня пунктов опроса граждан подлежит официальному опубликованию и размещению на официальном сайте Администрации города Костромы в информационно-телекоммуникационной сети "Интернет".
 3. Для проведения народного голосования изготавливаются опросные листы по формам, утвержденным решением Думы города Костромы от 21 декабря 2017 года № 237.
 4. Народное голосование проводится по каждому вопросу, вынесенному на народное голосование, путем проставления жителем города Костромы, участвующим в народном голосовании, отметки в опросном листе справа от порядкового номера и описания дизайн-проекта благоустройства части общественной территории, в пользу реализации которого сделан выбор.
 5. Проведение народного голосования организуется Общественной муниципальной комиссией по обеспечению реализации муниципальной программы формирования современной городской среды на территории города Костромы, утвержденной постановлением Администрации города Костромы от 17 февраля 2017 года № 369 (156000, г. Кострома, ул. Советская 1, тел. (4942) 31-21-61) (далее – Комиссия).
 6. Комиссия:
 - 1) организует прием дизайн-проектов по вопросам, выносимым на народное голосование;
 - 2) устанавливает сроки приема дизайн-проектов при условии завершения приема не позднее 9 февраля 2018 года;
 - 3) организует и обеспечивает проведение народного голосования;
 - 4) определяет путем проведения жеребьевки очередность включения в опросный лист дизайн-проектов по вопросам, вынесенным на народное голосование, а также их описание;
 - 5) обеспечивает изготовление опросных листов;
 - 6) оборудует пункты опроса граждан;
 - 7) рассматривает обращения граждан по вопросам, связанным с проведением народного голосования;
 - 8) утверждает формы документов, предусмотренных настоящей Методикой;
 - 9) создает и утверждает состав счетной комиссии для каждого пункта опроса граждан, назначает ее председателя и секретаря, определяет порядок ее деятельности, в части, не установленной настоящей Методикой. В состав счетной комиссии не может входить автор (соавтор) дизайн-проекта благоустройства части общественной территории;
 - 10) осуществляет иные полномочия в соответствии с настоящей Методикой.
 7. Дизайн-проекты благоустройства части общественной территории по вопросам, вынесенным на народное голосование, разрабатываются в отношении:
 - 1) территории, ограниченной урезом реки Волга, ул. Нижне-Набережная, Холмовая, Дачная, Евгения Ермакова, Чернигинская набережная, железнодорожным мостом;
 - 2) территории в районе парка Победы в городе Костроме.
 Общие требования, которым должны отвечать дизайн-проекты благоустройства части общественной территории утверждаются Комиссией. Дизайн-проекты должны быть разработаны с учетом документации по планировке соответствующей территории.
 Общие требования, которым должны отвечать дизайн-проекты, а также информация о начале и сроках их приема обнародуются путем публикации в средствах массовой информации и размещения на официальных сайтах органов местного самоуправления города Костромы не позднее чем за 30 дней до установленного Комиссией срока завершения приема дизайн-проектов.
 Комиссией обеспечивается предоставление всем лицам, изъявившим желание участвовать в разработке дизайн-проектов, исходной документации для разработки. Перечень исходной документации и форма ее предоставления утверждается решением Комиссии.
 8. Автором дизайн-проекта может быть любое физическое или юридическое лицо, общественная организация, а также авторская группа.
 9. Дизайн-проекты представляются авторами в Комиссию по адресу: 156000, г. Кострома, ул. Советская 1, каб. 218 в рабочие дни с 9.00 часов до 13.00 часов и с 14.00 часов до 18.00 часов.
 10. В течение 5 рабочих дней со дня завершения приема дизайн-проектов Комиссией утверждается и публикуется в средствах массовой информации, размещается на официальных сайтах органов местного самоуправления города Костромы перечень дизайн-проектов по вопросам, выносимым на народное голосование. Комиссия вправе принять решение об отклонении дизайн-проекта, не отвечающего общим требованиям, установленным решением Комиссии.
 - В целях ознакомления всех заинтересованных лиц с дизайн-проектами, включенными в перечень, не позднее 1 марта 2018 года указанные дизайн-проекты обнародуются путем публикации в средствах массовой информации и размещения на официальных сайтах органов местного самоуправления города Костромы на срок не менее 15 дней.
 11. Проведение народного голосования непосредственно в пунктах опроса граждан обеспечивается счетными комиссиями.
 12. Не позднее дня, предшествующего дню проведения народного голосования, Комиссия передает председателю счетной комиссии опросные листы и бланки документов, связанных с подготовкой и проведением народного голосования.
 13. Бланки документов, связанных с подготовкой и проведением народного голосования, изготавливаются Администрацией города Костромы.
 14. Комиссия передает председателю счетной комиссии опросные листы по акту. В акте указываются дата и время его составления, количество передаваемых опросных листов. Количество опросных листов, передаваемых в каждую счетную комиссию, устанавливается решением Комиссии.
 15. При необходимости выделения в день проведения народного голосования счетной комиссии дополнительного количества опросных листов они передаются счетной комиссии на основании заявления председателя счетной комиссии в порядке, установленном пунктом 14 настоящей Методики.
 16. На лицевой стороне всех опросных листов, полученных счетной комиссией, в правом верхнем углу ставятся подписи двух членов счетной комиссии. Незаверенные опросные листы признаются счетной комиссией опросными листами неустановленной формы и при подсчете голосов не учитываются.
 17. Каждому гражданину, имеющему право участвовать в опросе граждан, выдается два опросных листа по вопросам, вынесенным на народное голосование, после включения в список граждан, принявших участие в опросе граждан (далее – список граждан)
 18. Для включения в список и получения опросных листов житель города Костромы - участник народного голосования предъявляет паспорт или иной документ, удостоверяющий в установленном порядке личность в соответствии с требованиями законодательства Российской Федерации. В списке граждан указываются фамилия, имя, отчество, год рождения (в возрасте 18 лет - дополнительно день и месяц рождения) и адрес места жительства участника народного голосования, серия и номер паспорта или данных иного документа, удостоверяющего в установленном порядке личность в соответствии с требованиями законодательства Российской Федерации.
 19. В списке граждан участником народного голосования проставляются:
 - 1) подпись за полученные им опросные листы;
 - 2) подпись, подтверждающая согласие на обработку его персональных данных в соответствии с Федеральным законом от 27 июля 2006 года № 152-ФЗ "О персональных данных";
 - 3) подпись, подтверждающая информированность о его праве принять участие в проводимом народном голосовании один раз.

20. В списке граждан проставляется подпись члена счетной комиссии, выдавшего опросные листы участнику народного голосования.
21. При проведении народного голосования, а также при осуществлении счетной комиссией подсчета голосов вправе присутствовать представители органов государственной власти, органов местного самоуправления, общественных организаций, представители средств массовой информации, авторы (соавторы) дизайн-проектов, иные лица.
22. По истечении времени народного голосования председатель счетной комиссии объявляет о завершении народного голосования и счетная комиссия приступает к подсчету голосов участников народного голосования.
23. Счетная комиссия оформляет свое решение об итогах народного голосования протоколом об итогах опроса граждан на соответствующем пункте голосования (далее – протокол). Протокол оформляется секретарем счетной комиссии.
24. Подсчет голосов проводится открыто и гласно отдельно по каждому вопросу, вынесенному на народное голосование, с оглашением всех результатов осуществляемых действий по подсчету опросных листов и голосов участников народного голосования членами счетной комиссии.
25. Подсчет голосов участников народного голосования начинается сразу после окончания народного голосования и проводится без перерыва до подписания протокола.
26. Подведение итогов народного голосования на конкретном пункте опроса граждан производится отдельно по каждому вопросу, вынесенному на народное голосование, в следующем порядке:
 - 1) подсчет и погашение неиспользованных опросных листов;
 - 2) работа со списком граждан;
 - 3) вскрытие ящиков для голосования;
 - 4) подсчет голосов участников народного голосования;
 - 5) составление и подписание протокола.
27. Члены счетной комиссии подсчитывают и погашают, отрезая левый нижний угол, неиспользованные опросные листы, затем оглашают и вносят в протокол число погашенных опросных листов.
28. Перед непосредственным подсчетом голосов участников народного голосования в протокол вносится информация о количестве опросных листов, полученных счетной комиссией и количестве опросных листов, выданных участникам народного голосования в соответствии со списками граждан.
29. Непосредственный подсчет голосов участников народного голосования проводится по находящимся в ящиках для голосования опросным листам членами счетной комиссии.
30. Члены счетной комиссии сортируют опросные листы, извлеченные из ящиков для голосования, отделяют листы неустановленной формы, без наличия подписей членов счетной комиссии. Такие опросные листы упаковываются отдельно.
31. После сортировки опросных листов проводится подсчет голосов участников народного голосования, поданных за каждый дизайн-проект благоустройства части общественной территории по каждому вопросу, вынесенному на народное голосование. В ходе проведения подсчета председатель счетной комиссии оглашает содержащиеся в опросном листе отметки участника народного голосования, а члены счетной комиссии делают отметки в листах подсчета голосов, поданных за соответствующий дизайн-проект.
32. Для подсчета голосов, поданных участниками народного голосования за каждый дизайн-проект, членами счетной комиссии производится подсчет количества отметок, сделанных членами счетной комиссии в листах подсчета голосов. По окончании подсчета на каждом листе подсчета голосов заполняется раздел о количестве отметок, содержащихся на соответствующем листе подсчета и заверяется подписями двух членов счетной комиссии.
33. В случае возникновения сомнений в определении мнения участника народного голосования в опросном листе этот опросный лист откладывается в отдельную пачку. По окончании сортировки счетная комиссия решает вопрос о действительности всех вызвавших сомнение опросных листов, при этом на оборотной стороне опросного листа указываются причины признания его недействительным. Эта запись подтверждается подписью председателя счетной комиссии.
34. Недействительными признаются опросные листы, по которым невозможно выявить действительную волю участника народного голосования. Недействительные опросные листы подсчитываются и суммируются отдельно.
35. В протокол вносится информация о количестве опросных листов, содержащихся в ящиках для голосования, количестве опросных листов, признанных недействительными, количестве голосов участников народного голосования, поданных за каждый дизайн-проект по каждому вопросу, вынесенному на народное голосование.
36. После завершения подсчета действительные и недействительные опросные листы упаковываются в отдельные пачки, мешки или коробки, на которых указываются адрес пункта опроса граждан, число упакованных действительных и недействительных опросных листов. Пачки, мешки или коробки с опросными листами заклеиваются и скрепляются подписью председателя счетной комиссии.
37. После проведения всех необходимых действий и подсчетов счетной комиссией подписывается протокол. Протокол составляется в двух экземплярах и подписывается всеми присутствующими членами счетной комиссии, в нем проставляются дата и время (часы и минуты) его подписания. Протокол является действительным, если он подписан большинством от установленного числа членов счетной комиссии.
38. При подписании протокола член счетной комиссии, не согласный с протоколом в целом или с его отдельными положениями, вправе в письменном виде приложить к протоколу свое особое мнение.
39. Два экземпляра протокола передаются председателем счетной комиссии в Комиссию после их подписания. Одновременно с протоколом в Комиссию передаются списки граждан, упакованные пачки, мешки или коробки с опросными листами, а также иные документы, составленные счетной комиссией в ходе проведения народного голосования.
40. Обращения, связанные с проведением народного голосования, подаются в Комиссию. Комиссия регистрирует обращения и рассматривает их на своем заседании в течение десяти дней. По итогам рассмотрения обращения заявителю направляется ответ в письменной форме за подписью председателя Комиссии.
41. На основании протоколов счетных комиссий, Комиссия не позднее чем через пятнадцать дней после проведения народного голосования, путем суммирования всех указанных в протоколах данных, устанавливает итоги народного голосования.
42. Комиссия признает народное голосование состоявшимся в случае, если число жителей города Костромы, принявших участие в опросе, равно или превышает один процент жителей города Костромы, обладающих избирательным правом и проживающих в границах города Костромы.
43. Комиссия оформляет свое решение об итогах голосования протоколом об итогах опроса граждан (далее – итоговый протокол).
44. В итоговом протоколе указываются:
 - 1) число жителей города Костромы, принявших участие в народном голосовании;
 - 2) результаты народного голосования в виде рейтинговой таблицы дизайн-проектов по каждому вопросу, вынесенному на народное голосование, составленной исходя из количества голосов участников народного голосования, отданных за каждый дизайн-проект;
 - 3) иные данные по усмотрению Комиссии.
45. Итоговый протокол составляется в двух экземплярах и подписывается всеми членами Комиссии, в нем проставляются дата и время (часы и минуты) его подписания.
46. К итоговому протоколу приобщается сводная таблица, включающая данные поступивших в Комиссию протоколов всех счетных комиссий.
47. Итоговый протокол подлежит официальному опубликованию и размещению на официальном сайте Думы города Костромы в информационно-телекоммуникационной сети "Интернет".
48. Итоговый протокол направляется Главе города Костромы и в Администрацию города Костромы для принятия соответствующего решения.
49. Документация, связанная с проведением народного голосования, в том числе списки граждан, опросные листы, протоколы счетных комиссий, итоговый протокол в течение одного года хранятся в Администрации города Костромы, а затем уничтожаются. Списки граждан хранятся в сейфе либо ином специально приспособленном для хранения документов месте, исключающем доступ к ним посторонних лиц.

Приложение 2 к решению Думы города Костромы
от 21 декабря 2017 года № 237

Форма опросного листа по вопросу:
"Какая часть общественной территории вдоль реки Волги
в Заволжском районе в соответствии с дизайн-проектом
должна быть благоустроена в 2018 году?"

ОПРОСНЫЙ ЛИСТ для проведения народного голосования 18 марта 2018 года		(Место для размещения подписей двух членов счетной комиссии)
Какая часть общественной территории вдоль реки Волги в Заволжском районе в соответствии с дизайн-проектом должна быть благоустроена в 2018 году?		
РАЗЪЯСНЕНИЕ ПОРЯДКА ЗАПОЛНЕНИЯ ОПРОСНОГО ЛИСТА: Поставьте любой знак в пустом квадрате справа от порядкового номера и описания дизайн-проекта благоустройства части общественной территории, в пользу которого Вами сделан выбор.		
описание дизайн-проекта благоустройства части общественной территории		
описание дизайн-проекта благоустройства части общественной территории		
описание дизайн-проекта благоустройства части общественной территории		

Приложение 3 к решению Думы города Костромы
от 21 декабря 2017 года № 237

Форма опросного листа по вопросу:
"Какая часть общественной территории в районе парка Победы
в соответствии с дизайн-проектом должна быть благоустроена в 2019 году?"

ОПРОСНЫЙ ЛИСТ для проведения народного голосования 18 марта 2018 года		(Место для размещения подписей двух членов счетной комиссии)
Какая часть общественной территории в районе парка Победы в соответствии с дизайн-проектом должна быть благоустроена в 2019 году?		
РАЗЪЯСНЕНИЕ ПОРЯДКА ЗАПОЛНЕНИЯ ОПРОСНОГО ЛИСТА: Поставьте любой знак в пустом квадрате справа от порядкового номера и описания дизайн-проекта благоустройства части общественной территории, в пользу которого Вами сделан выбор.		
описание дизайн-проекта благоустройства части общественной территории		
описание дизайн-проекта благоустройства части общественной территории		
описание дизайн-проекта благоустройства части общественной территории		

ИНФОРМАЦИОННОЕ СООБЩЕНИЕ О ПРОВЕДЕНИИ ПУБЛИЧНЫХ СЛУШАНИЙ

Глава города Костромы оповещает население города Костромы о проведении публичных слушаний по вопросам предоставления разрешений на отклонение от предельных параметров разрешенного строительства на земельных участках, расположенных в городе Костроме по адресам: улица Энергетиков, 3, улица Центральная, 20, и на условно разрешенный вид использования земельного участка, имеющего местоположение в городе Костроме: улица Галичская, 140, с кадастровым номером 44:27:060301:2717, в форме слушаний по проектам муниципальных правовых актов в Администрации города Костромы с участием представителей общественности города Костромы.

Орган, ответственный за подготовку и проведение публичных слушаний, – Комиссия по подготовке проекта Правил землепользования и застройки города Костромы (адрес: город Кострома, площадь Конституции, дом 2, телефон 32 70 97).

Публичные слушания по вопросам предоставления разрешений на отклонение от предельных параметров разрешенного строительства на земельных участках, расположенных в городе Костроме по адресам: улица Энергетиков, 3, улица Центральная, 20, и на условно разрешенный вид использования земельного участка, имеющего местоположение в городе Костроме: улица Галичская, 140, с кадастровым номером 44:27:060301:2717, состоятся 9 января 2018 года с 16.00 до 17.00 часов, в здании по адресу: город Кострома, площадь Конституции, дом 2, 3 этаж, кабинет 303в.

Предложения и рекомендации по обсуждаемым вопросам принимаются в письменной форме до 5 января 2018 года. Письменные заявления на участие в публичных слушаниях принимаются Комиссией до 7 января 2018 года.

Проекты постановлений Администрации города Костромы о предоставлении разрешений:

- на отклонение от предельных параметров разрешенного строительства на земельном участке, расположенном по адресу: Российская Федерация, Костромская область, город Кострома, улица Энергетиков, 3;

- на отклонение от предельных параметров разрешенного строительства на земельном участке, расположенном по адресу: Российская Федерация, Костромская область, город Кострома, улица Центральная, 20;

- на условно разрешенный вид использования земельного участка, имеющего местоположение: Костромская область, улица Галичская, 140, с кадастровым номером 44:27:060301:2717, размещены в информационно-телекоммуникационной сети "Интернет" на официальном сайте Думы города Костромы www.duma-kostroma.ru.

С материалом, выносимым на обсуждение, населению города Костромы можно ознакомиться с 22 декабря 2017 года по 9 января 2018 года по адресу: город Кострома, площадь Конституции, дом 2, кабинет 405, телефон 32 70 97.

Глава города Костромы

ПОСТАНОВЛЕНИЕ

18 декабря 2017 года

№ 121

О назначении публичных слушаний по вопросам предоставления разрешений на отклонение от предельных параметров разрешенного строительства на земельных участках, расположенных в городе

Костроме по адресам: улица Энергетиков, 3, улица Центральная, 20, и на условно разрешенный вид использования земельного участка, имеющего местоположение в городе Костроме: улица Галичская, 140, с кадастровым номером 44:27:060301:2717

Рассмотрев заявления Ж. В. Лосевой, в интересах которой действует В. Б. Метелкина, Н. Н. Юрьевой, В. Н. Петровой, в целях соблюдения права человека на благоприятные условия жизнедеятельности, прав и законных интересов правообладателей земельных участков и объектов капитального строительства, в соответствии со статьями 39, 40 Градостроительного кодекса Российской Федерации, Федеральным законом от 6 октября 2003 года № 131-ФЗ "Об общих принципах организации местного самоуправления в Российской Федерации", Порядком организации и проведения публичных слушаний по вопросам местного значения города Костромы, Правилами землепользования и застройки города Костромы, руководствуясь статьями 20, 37 и 56 Устава города Костромы,

ПОСТАНОВЛЯЮ:

1. Назначить публичные слушания по вопросам предоставления разрешений:

1) на отклонение от предельных параметров разрешенного строительства на земельном участке, расположенном в пределах промышленных и коммунально-складских зон размещения объектов IV, V класса опасности П-3, по адресу: Российская Федерация, Костромская область, город Кострома, улица Энергетиков, 3;

2) на отклонение от предельных параметров разрешенного строительства на земельном участке, расположенном в зоне смешанной жилой застройки Ж-5, по адресу: Российская Федерация, Костромская область, город Кострома, улица Центральная, 20;

3) на условно разрешенный вид использования земельного участка, расположенного в зоне режимных объектов ограниченного доступа С-1, имеющего местоположение в городе Костроме: улица Галичская, 140, с кадастровым номером 44:27:060301:2717, в форме слушаний по проектам муниципальных правовых актов в Администрации города Костромы с участием представителей общественности города Костромы.

2. Определить органом, ответственным за подготовку и проведение публичных слушаний по вопросам предоставления разрешений на отклонение от предельных параметров разрешенного строительства на земельных участках, расположенных в городе Костроме по адресам: улица Энергетиков, 3, улица Центральная, 20, и на условно разрешенный вид использования земельного участка, имеющего местоположение в городе Костроме: улица Галичская, 140, с кадастровым номером 44:27:060301:2717, – Комиссию по подготовке проекта Правил землепользования и застройки города Костромы.

3. Назначить проведение публичных слушаний на 9 января 2018 года в период с 16.00 до 17.00 часов по адресу: город Кострома, площадь Конституции, 2, 3 этаж, кабинет 303в.

4. Утвердить прилагаемую повестку публичных слушаний по вопросам предоставления разрешений на отклонение от предельных параметров разрешенного строительства на земельных участках, расположенных в городе Костроме по адресам: улица Энергетиков, 3, улица Центральная, 20, и на условно разрешенный вид использования земельного участка, имеющего местоположение в городе Костроме: улица Галичская, 140, с кадастровым номером 44:27:060301:2717.

5. В срок до 23 декабря 2017 года опубликовать в порядке, установленном для официального опубликования муниципальных правовых актов города Костромы, иной официальной информации, и разместить на официальном сайте Думы города Костромы в информационно-телекоммуникационной сети "Интернет":

1) настоящее постановление;

2) информационное сообщение о проведении публичных слушаний;

3) проект постановления Администрации города Костромы о предоставлении разрешения на отклонение от предельных параметров разрешенного строительства на земельном участке, расположенном по адресу: Российская Федерация, Костромская область, город Кострома, улица Энергетиков, 3.

4) проект постановления Администрации города Костромы о предоставлении разрешения на отклонение от предельных параметров разрешенного строительства на земельном участке, расположенном по адресу: Российская Федерация, Костромская область, город Кострома, улица Центральная, 20;

5) проект постановления Администрации города Костромы о предоставлении разрешения на условно разрешенный вид использования земельного участка, имеющего местоположение: Костромская область, город Кострома, улица Галичская, 140, с кадастровым номером 44:27:060301:2717.

6. Настоящее постановление вступает в силу со дня его официального опубликования.

Глава города Костромы Ю.В. ЖУРИН.

Утверждена постановлением Главы города Костромы
от 18 декабря 2017 года № 121

Повестка

публичных слушаний по вопросам предоставления разрешений на отклонение от предельных параметров разрешенного строительства на земельных участках, расположенных в городе Костроме по адресам: улица Энергетиков, 3, улица Центральная, 20, и на условно разрешенный вид использования земельного участка, имеющего местоположение в городе Костроме: улица Галичская, 140, с кадастровым номером 44:27:060301:2717

9 января 2018 года

16.00–17.00

1. Вступительное слово.

Болоховец Олег Валерьевич – председатель Комиссии по подготовке проекта Правил землепользования и застройки города Костромы – 5 мин.

Заместитель председательствующего – Афанасьев Александр Петрович – главный архитектор города Костромы, заместитель председателя Комиссии по подготовке проекта Правил землепользования и застройки города Костромы.

2. Основные доклады:

- по вопросу предоставления разрешения на отклонение от предельных параметров разрешенного строительства на земельном участке, расположенном по адресу: Российская Федерация, Костромская область, город Кострома, улица Энергетиков, 3

Метелкина Валентина Борисовна, действующая по доверенности в интересах Лосевой Жанны Васильевны – 5 мин.

- по вопросу предоставления разрешения на отклонение от предельных параметров разрешенного строительства на земельном участке, расположенном по адресу: Российская Федерация, Костромская область, город Кострома, улица Центральная, 20

Юрьева Наталья Николаевна – 5 мин.

- по вопросу предоставления разрешения на условно разрешенный вид использования земельного участка, имеющего местоположение: Костромская область, город Кострома, улица Галичская, 140, с кадастровым номером 44:27:060301:2717

Петрова Валентина Николаевна – 5 мин.

3. Вопросы к выступившим (в письменной, устной форме) – 10 мин.

4. Выступление представителей общественности города Костромы – 10 мин.

5. Выступления участников публичных слушаний в порядке поступления заявок на выступление – 10 мин.

6. Подведение итогов публичных слушаний и оглашение проекта заключения.
Болоховец Олег Валерьевич – председатель Комиссии по подготовке проекта Правил землепользования и застройки города Костромы – 5 мин.

7. Заключительное слово председательствующего.
Болоховец Олег Валерьевич – председатель Комиссии по подготовке проекта Правил землепользования и застройки города Костромы – 5 мин.

Администрация города Костромы ПРОЕКТ

ПОСТАНОВЛЕНИЕ

№ _____

О предоставлении разрешения на отклонение от предельных параметров разрешенного строительства на земельном участке, расположенном по адресу: Российская Федерация, Костромская область, город Кострома, улица Энергетиков, 3

На основании заявления Ж. В. Лосевой, в интересах которой действует В. Б. Метелкина по доверенности от 4 декабря 2017 года № 44АА0495217, в соответствии со статьей 40 Градостроительного кодекса Российской Федерации, протоколом публичных слушаний по вопросу предоставления разрешения на отклонение от предельных параметров разрешенного строительства на земельном участке, расположенном по адресу: Российская Федерация, Костромская область, город Кострома, улица Энергетиков, 3, с учетом итогового документа (заключения о результатах) публичных слушаний, рекомендаций Комиссии по подготовке проекта Правил землепользования и застройки города Костромы, руководствуясь статьями 42, 44, частью 1 статьи 57 Устава муниципального образования городского округа город Кострома,

ПОСТАНОВЛЯЮ:

1. Предоставить разрешение на отклонение от предельных параметров разрешенного строительства на земельном участке с кадастровым номером 44:27:070112:332, площадью 0, 1381 га, расположенном по адресу: Российская Федерация, Костромская область, город Кострома, улица Энергетиков, 3, исключив минимальные отступы от северо-западной границы земельного участка от точки А до точки Б, от северо-восточной границы земельного участка от точки В до точки Г, в целях реконструкции здания стоярной мастерской с возведением пристройки под станцию диагностики с административными помещениями и встроенной автостоянкой согласно приложению к настоящему постановлению.

2. Настоящее постановление вступает в силу со дня его подписания, подлежит официальному опубликованию в информационно-правовом бюллетене «Официальный вестник города Костромы» и размещению на официальном сайте Администрации города Костромы в информационно-телекоммуникационной сети «Интернет».


Глава Администрации города Костромы В.В. ЕМЕЦ.

Приложение к постановлению Администрации города Костромы от _____ года № _____

КОЛЛЕКТИВНОЕ ОБЪЕДИНЕНИЕ		НАИМЕНОВАНИЕ	
1	Оценочная зона	Оценочная зона	
2	Граница участка по аэрофото	Граница участка по аэрофото	
3	Линия отступа	Линия отступа	
4	Парковочное место для инвалидов	Парковочное место для инвалидов	
5	Земельный участок	Земельный участок	

№	Наименование	Описание	№	Площадь
1	Оценочная зона	Оценочная зона	1381,0	2
2	Граница участка по аэрофото	Граница участка по аэрофото		
3	Линия отступа	Линия отступа		
4	Парковочное место для инвалидов	Парковочное место для инвалидов		
5	Земельный участок	Земельный участок		

№	Наименование	Площадь, кв.м.	Площадь, кв.м.
1	Общая площадь участка	1381,0	1381,0
2	Площадь застройки	591,25	591,25
3	Площадь застройки	591,25	591,25
4	Площадь застройки	591,25	591,25
5	Площадь застройки	591,25	591,25
6	Площадь застройки	591,25	591,25
7	Площадь застройки	591,25	591,25
8	Площадь застройки	591,25	591,25
9	Площадь застройки	591,25	591,25
10	Площадь застройки	591,25	591,25
11	Площадь застройки	591,25	591,25
12	Площадь застройки	591,25	591,25
13	Площадь застройки	591,25	591,25
14	Площадь застройки	591,25	591,25
15	Площадь застройки	591,25	591,25
16	Площадь застройки	591,25	591,25
17	Площадь застройки	591,25	591,25
18	Площадь застройки	591,25	591,25
19	Площадь застройки	591,25	591,25
20	Площадь застройки	591,25	591,25
21	Площадь застройки	591,25	591,25
22	Площадь застройки	591,25	591,25
23	Площадь застройки	591,25	591,25
24	Площадь застройки	591,25	591,25
25	Площадь застройки	591,25	591,25
26	Площадь застройки	591,25	591,25
27	Площадь застройки	591,25	591,25
28	Площадь застройки	591,25	591,25
29	Площадь застройки	591,25	591,25
30	Площадь застройки	591,25	591,25
31	Площадь застройки	591,25	591,25
32	Площадь застройки	591,25	591,25
33	Площадь застройки	591,25	591,25
34	Площадь застройки	591,25	591,25
35	Площадь застройки	591,25	591,25
36	Площадь застройки	591,25	591,25
37	Площадь застройки	591,25	591,25
38	Площадь застройки	591,25	591,25
39	Площадь застройки	591,25	591,25
40	Площадь застройки	591,25	591,25
41	Площадь застройки	591,25	591,25
42	Площадь застройки	591,25	591,25
43	Площадь застройки	591,25	591,25
44	Площадь застройки	591,25	591,25
45	Площадь застройки	591,25	591,25
46	Площадь застройки	591,25	591,25
47	Площадь застройки	591,25	591,25
48	Площадь застройки	591,25	591,25
49	Площадь застройки	591,25	591,25
50	Площадь застройки	591,25	591,25
51	Площадь застройки	591,25	591,25
52	Площадь застройки	591,25	591,25
53	Площадь застройки	591,25	591,25
54	Площадь застройки	591,25	591,25
55	Площадь застройки	591,25	591,25
56	Площадь застройки	591,25	591,25
57	Площадь застройки	591,25	591,25
58	Площадь застройки	591,25	591,25
59	Площадь застройки	591,25	591,25
60	Площадь застройки	591,25	591,25
61	Площадь застройки	591,25	591,25
62	Площадь застройки	591,25	591,25
63	Площадь застройки	591,25	591,25
64	Площадь застройки	591,25	591,25
65	Площадь застройки	591,25	591,25
66	Площадь застройки	591,25	591,25
67	Площадь застройки	591,25	591,25
68	Площадь застройки	591,25	591,25
69	Площадь застройки	591,25	591,25
70	Площадь застройки	591,25	591,25
71	Площадь застройки	591,25	591,25
72	Площадь застройки	591,25	591,25
73	Площадь застройки	591,25	591,25
74	Площадь застройки	591,25	591,25
75	Площадь застройки	591,25	591,25
76	Площадь застройки	591,25	591,25
77	Площадь застройки	591,25	591,25
78	Площадь застройки	591,25	591,25
79	Площадь застройки	591,25	591,25
80	Площадь застройки	591,25	591,25
81	Площадь застройки	591,25	591,25
82	Площадь застройки	591,25	591,25
83	Площадь застройки	591,25	591,25
84	Площадь застройки	591,25	591,25
85	Площадь застройки	591,25	591,25
86	Площадь застройки	591,25	591,25
87	Площадь застройки	591,25	591,25
88	Площадь застройки	591,25	591,25
89	Площадь застройки	591,25	591,25
90	Площадь застройки	591,25	591,25
91	Площадь застройки	591,25	591,25
92	Площадь застройки	591,25	591,25
93	Площадь застройки	591,25	591,25
94	Площадь застройки	591,25	591,25
95	Площадь застройки	591,25	591,25
96	Площадь застройки	591,25	591,25
97	Площадь застройки	591,25	591,25
98	Площадь застройки	591,25	591,25
99	Площадь застройки	591,25	591,25
100	Площадь застройки	591,25	591,25



Администрация города Костромы ПРОЕКТ

ПОСТАНОВЛЕНИЕ

№ _____

О предоставлении разрешения на отклонение от предельных параметров разрешенного строительства на земельном участке, расположенном по адресу: Российская Федерация, Костромская область, город Кострома, улица Центральная, 20

Издатель: Муниципальное казенное учреждение города Костромы «Муниципальный архив города Костромы» (МКУ МАК)
Адрес редакции и издателя: 156022, г. Кострома, ул. Голубкова, д. 6. Тел./факс (4942) 53-28-53. Тел.(4942) 53-29-81. E-mail: archiv@gradkostroma.ru

Главный редактор Елена Бабенко

ОФИЦИАЛЬНЫЙ ВЕСТНИК
города Костромы

Учредитель — Администрация города Костромы



Газета отпечатана в типографии ГП «Областная типография им. Горького», г. Кострома, ул. Петра Щербины, 2. Заказ _____ Тираж 120 экз. Подписание по графику в 18.00 Подписано в печать 21.12.2017 в 18.00

На основании заявления Н. Н. Юревой, в соответствии со статьей 40 Градостроительного кодекса Российской Федерации, протоколом публичных слушаний по вопросу предоставления разрешения на отклонение от предельных параметров разрешенного строительства на земельном участке, расположенном по адресу: Российская Федерация, Костромская область, город Кострома, улица Центральная, 20, с учетом итогового документа (заключения о результатах) публичных слушаний, рекомендаций Комиссии по подготовке проекта Правил землепользования и застройки города Костромы, руководствуясь статьями 42, 44, частью 1 статьи 57 Устава муниципального образования городского округа город Кострома,

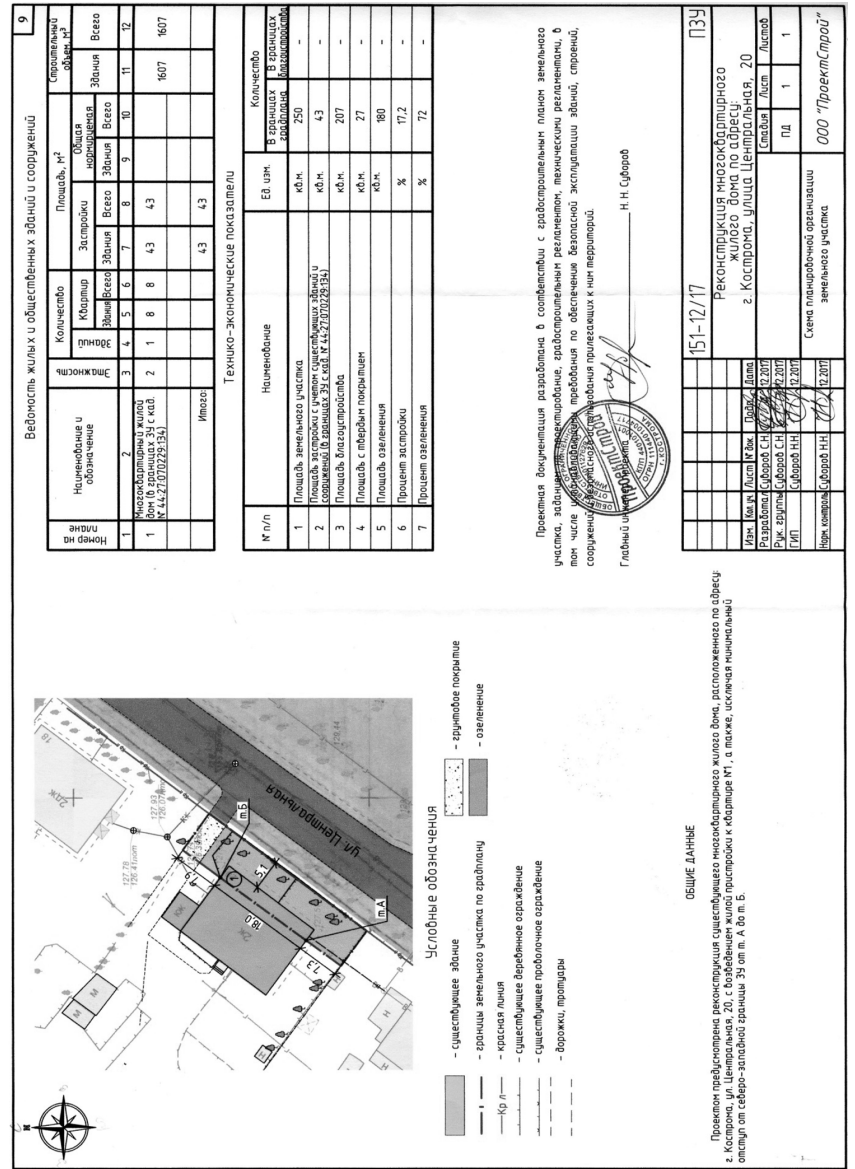
ПОСТАНОВЛЯЮ:

1. Предоставить разрешение на отклонение от предельных параметров разрешенного строительства на земельном участке с кадастровым номером 44:27:070229:134, площадью 0, 0250 га, расположенном по адресу: Российская Федерация, Костромская область, город Кострома, улица Центральная, 20, исключив минимальный отступ от северо-западной границы земельного участка от точки А до точки Б, в целях реконструкции многоквартирного жилого дома согласно приложению к настоящему постановлению.

2. Настоящее постановление вступает в силу со дня его подписания, подлежит официальному опубликованию в информационно-правовом бюллетене «Официальный вестник города Костромы» и размещению на официальном сайте Администрации города Костромы в информационно-телекоммуникационной сети «Интернет».

Глава Администрации города Костромы В.В. ЕМЕЦ.

Приложение к постановлению Администрации города Костромы от _____ года № _____



Администрация города Костромы ПРОЕКТ

ПОСТАНОВЛЕНИЕ

№ _____

О предоставлении разрешения на условно разрешенный вид использования земельного участка, имеющего местоположение: Костромская область, город Кострома, улица Галицкая, 140, с кадастровым номером 44:27:060301:2717

На основании заявления В. Н. Петровой, в соответствии со статьей 39 Градостроительного кодекса Российской Федерации, протоколом публичных слушаний по вопросу предоставления разрешения на условно разрешенный вид использования земельного участка, имеющего местоположение: Костромская область, город Кострома, улица Галицкая, 140, с кадастровым номером 44:27:060301:2717, с учетом итогового документа (заключения о результатах) публичных слушаний, рекомендаций Комиссии по подготовке проекта Правил землепользования и застройки города Костромы, руководствуясь статьями 42, 44, частью 1 статьи 57 Устава муниципального образования городского округа город Кострома,

ПОСТАНОВЛЯЮ:

1. Предоставить разрешение на условно разрешенный вид использования земельного участка с кадастровым номером 44:27:060301:2717, площадью 0, 0746 га, имеющего местоположение: Костромская область, город Кострома, улица Галицкая, 140 - «Автостоянки», в соответствии с условно разрешенными видами использования земельного участка, установленными для зоны «Режимных объектов ограниченного доступа С-1», в целях строительства автостоянки.

2. Настоящее постановление вступает в силу со дня подписания, подлежит официальному опубликованию в информационно-правовом бюллетене «Официальный вестник города Костромы» и размещению на официальном сайте Администрации города Костромы в информационно-телекоммуникационной сети «Интернет».

Глава Администрации города Костромы В.В. ЕМЕЦ.