

ОФИЦИАЛЬНЫЙ ВЕСТНИК

города Костромы

Информационно-правовой бюллетень № 30 (207) ● 17 июля 2015 г. ● Распространяется бесплатно

Содержание номера:

Объявление Управления муниципальных инспекций Администрации города Костромы.....	стр. 1
Постановление Администрации города Костромы № 1665 от 14 июля 2015 года «Об утверждении актуализированной Схемы теплоснабжения города Костромы до 2028 года».....	стр. 1
Постановление Администрации города Костромы № 1645 от 9 июля 2015 года «О признании многоквартирного дома 35а по улице Красноармейской в городе Костроме аварийным и подлежащим сносу и его дальнейшем использовании».....	стр. 2
Постановление Администрации города Костромы № 1646 от 9 июля 2015 года «О признании многоквартирного дома 13 по проезду Судостроителей в городе Костроме аварийным и подлежащим сносу и его дальнейшем использовании».....	стр. 2
Постановление Администрации города Костромы № 1651 от 10 июля 2015 года «О внесении изменений в Порядок предоставления из бюджета города Костромы товариществам собственников жилья либо жилищным кооперативам или иным специализированным потребительским кооперативам, а также юридическим лицам независимо от организационно-правовой формы или индивидуальным предпринимателям, осуществляющим деятельность по управлению многоквартирным домом, субсидий в целях возмещения затрат в связи с проведением текущего ремонта многоквартирных домов».....	стр. 2
Извещение об аукционе на право заключения договора по продаже муниципального имущества нежилых помещений, расположенных по адресу: Костромская область, город Кострома, улица Профсоюзная, 15а.....	стр. 2–3
Постановление Администрации города Костромы № 1643 от 9 июля 2015 года «Об утверждении Порядка ведения паспортов маршрутов регулярных перевозок пассажиров и багажа автомобильным транспортом и городским наземным электрическим транспортом в городском сообществе, проходящих в границах города Костромы».....	стр. 3–6, 16
Первый финансовый отчет Мурина Андрея Евгеньевича о поступлении и расходовании средств избирательного фонда кандидата, зарегистрированного в депутаты Думы города Костромы шестого созыва.....	стр. 6
Первый финансовый отчет Кучко Александра Александровича о поступлении и расходовании средств избирательного фонда кандидата, зарегистрированного в депутаты Думы города Костромы шестого созыва.....	стр. 6–7
Первый финансовый отчет Юшина Александра Ардадьоновича о поступлении и расходовании средств избирательного фонда кандидата, зарегистрированного в депутаты Думы города Костромы шестого созыва.....	стр. 7
Итоговый документ (Заключение) по результатам проведения публичных слушаний по проекту планировки территории, ограниченной улицей 1 Мая, юго-восточной границей земельного участка по улице 1 Мая, урезом воды реки Волги, юго-восточными границами земельных участков по улице 1 Мая, в районе домов 3, 5, земельного участка по улице 1 Мая, 3.....	стр. 7
Постановление Администрации города Костромы № 1653 от 13 июля 2015 года «О внесении изменений в постановление Администрации города Костромы от 22 мая 2015 года № 1138 «Об организации дорожного движения и транспортного обслуживания населения на период проведения строительных работ на мосту через реку Белилка».....	стр. 8
Постановление Администрации города Костромы № 1656 от 14 июля 2015 года «Об установлении публичного сервитута на часть земельного участка, расположенного по адресу: Костромская область, город Кострома, улица Дровяная, 49».....	стр. 8
Постановление Администрации города Костромы № 1661 от 14 июля 2015 года «О предоставлении разрешения на условно разрешенный вид использования земельного участка, расположенного по адресу: город Кострома, улица Советская, 120а».....	стр. 8
Постановление Администрации города Костромы № 1672 от 15 июля 2015 года «О внесении изменений в раздел 5 Порядка формирования и финансового обеспечения выполнения муниципального задания на оказание муниципальных услуг (выполнение работ) за счет средств бюджета города Костромы».....	стр. 8
Постановление Администрации города Костромы № 1673 от 15 июля 2015 года «О внесении изменений в Порядок предоставления в 2015 году из бюджета города Костромы субсидий некоммерческим организациям в целях возмещения сумм арендной платы за предоставленные для использования в целях многоэтажного жилищного строительства земельные участки, государственная собственность на которые не разграничена, расположенные на территории города Костромы».....	стр. 8
Постановление Администрации города Костромы № 1674 от 15 июля 2015 года	

Объявление

Управление муниципальных инспекций Администрации города Костромы предлагает владельцам некапитальных объектов, расположенных на земельных участках: в районе дома 48/76 по улице Сусанина Ивана (спутниковая антенна), в районе дома 83 по улице Свердлова (остановочный комплекс в составе с торговым киоском) города Костромы, в двухнедельный срок самостоятельно произвести снос (демонтаж) незаконно размещенных некапитальных объектов, либо оформить право на их эксплуатацию.

В случае невыполнения вышеуказанных требований будут приняты меры к принудительному сносу незаконно размещенных некапитальных объектов за счет средств владельцев, в соответствии с Порядком сноса (демонтажа) незаконно размещенных некапитальных объектов и самовольных построек на территории города Костромы, утвержденным Главой города Костромы от 11.01.2008 № 16.

За справками обращаться в Управление муниципальных инспекций Администрации города Костромы по адресу: Конституции площадь, 2, кабинет 209 (ежедневно в рабочие дни – с 15.30 до 17-00 часов). Телефон для справок: 42-80-38. При себе иметь паспорт, документы, разрешающие установку и эксплуатацию некапитальных объектов, правоустанавливающие или правоудостоверяющие документы на земельный участок.

Администрация города Костромы

ПОСТАНОВЛЕНИЕ

14 июля 2015 года

№ 1665

Об утверждении актуализированной Схемы теплоснабжения города Костромы до 2028 года

В соответствии с Федеральным законом от 6 октября 2003 года № 131-ФЗ «Об общих принципах организации местного самоуправления в Российской Федерации», Федеральным законом от 27 июля 2010 года № 190-ФЗ «О теплоснабжении», постановлением Правительства Российской Федерации от 22 февраля 2012 года № 154 «О требованиях к схемам теплоснабжения, порядку их разработки и утверждения», руководствуясь статьями 42, 44, частью 1 статьи 57 Устава города Костромы,

ПОСТАНОВЛЯЮ:

1. Утвердить прилагаемую актуализированную Схему теплоснабжения города Костромы до 2028 года.

2. Настоящее постановление подлежит в течение 15 календарных дней размещению в полном объеме на официальном сайте Администрации города Костромы в информационно-коммунальной сети «Интернет», а также подлежат официальному опубликованию сведения о размещении Схемы теплоснабжения до 2028 года на официальном сайте Администрации города Костромы.

3. Контроль за исполнением настоящего постановления оставляю за собой.

Глава Администрации города Костромы **В.В. ЕМЕЦ.**

«О внесении изменений в тарифы на платные услуги, предоставляемые муниципальным бюджетным образовательным учреждением дополнительного образования детей города Костромы «Детско-юношеский центр «АРС»».....

Постановление Администрации города Костромы № 1662 от 14 июля 2015 года
«О проведении общественных слушаний по установлению публичного сервитута на земельный участок, с кадастровым номером 44:27:030101:421, расположенный в микрорайоне Любавино города Костромы».....

Объявления Управления архитектуры и градостроительства Администрации города Костромы.....

Постановление Администрации города Костромы № 1681 от 16 июля 2015 года
«О внесении изменений в тарифы на услуги по содержанию автомобильных дорог, предоставляемые муниципальным казенным учреждением города Костромы «Дорожное хозяйство»».....

Постановление Администрации города Костромы № 1682 от 16 июля 2015 года
«О предоставлении разрешения на условно разрешенный вид использования земельного участка, расположенного по адресу: город Кострома, улица Новосельская, 34».....

Постановление Администрации города Костромы № 1683 от 16 июля 2015 года
«О предоставлении разрешения на условно разрешенный вид использования земельного участка, расположенного по адресу: город Кострома, улица Волжская 2-я, 10б».....

Извещение Управления имущественных и земельных отношений Администрации города Костромы о проведении аукциона на право заключения договора аренды земельных участков, расположенных на территории города Костромы, государственная собственность на которые не разграничена.....

Извещение Управления имущественных и земельных отношений Администрации города Костромы о проведении аукциона по продаже земельных участков, расположенных на территории города Костромы, государственная собственность на которые не разграничена.....

Объявление Управления имущественных и земельных отношений Администрации города Костромы.....

Повестка общественных слушаний.....

Проект постановления Администрации города Костромы
«Об установлении постоянного публичного сервитута на земельный участок с кадастровым номером 44:27:030101:421, расположенный в микрорайоне Любавино города Костромы».....

Объявление Управления имущественных и земельных отношений Администрации города Костромы.....

.....

.....

.....

Администрация города Костромы

ПОСТАНОВЛЕНИЕ

9 июля 2015 года

№ 1645

О признании многоквартирного дома 35а по улице Красноармейской в городе Костроме аварийным и подлежащим сносу и его дальнейшем использовании

Рассмотрев заключение межведомственной комиссии по оценке жилых помещений жилищного фонда города Костромы от 22 мая 2015 года № 26 о выявлении оснований для признания многоквартирного дома 35а по улице Красноармейской в городе Костроме аварийным и подлежащим сносу, в соответствии с абзацем 7 пункта 7, пунктом 49 Положения о признании помещения жилым помещением, жилого помещения непригодным для проживания и многоквартирного дома аварийным и подлежащим сносу или реконструкции, утвержденного Постановлением Правительства Российской Федерации от 28 января 2006 года № 47, руководствуясь статьями 42, 44, частью 1 статьи 57 Устава города Костромы,

ПОСТАНОВЛЯЮ:

1. Признать многоквартирный дом 35а по улице Красноармейской в городе Костроме аварийным и подлежащим сносу.

2. Признать необходимым снос многоквартирного дома, указанного в пункте 1 настоящего постановления.

3. Установить срок отселения граждан из жилых помещений многоквартирного дома 35а по улице Красноармейской в городе Костроме до 31 декабря 2019 года.

4. С целью организации расселения прекратить регистрацию граждан в муниципальных жилых помещениях дома, указанного в пункте 1 настоящего постановления, за исключением несовершеннолетних граждан, не достигших четырнадцатилетнего возраста и проживающих вместе с родителями (усыновителями, опекунами).

5. Настоящее постановление подлежит официальному опубликованию.

Глава Администрации города Костромы **В.В. ЕМЕЦ.**

Администрация города Костромы

ПОСТАНОВЛЕНИЕ

9 июля 2015 года

№ 1646

О признании многоквартирного дома 13 по проезду Судостроителей в городе Костроме аварийным и подлежащим сносу и его дальнейшем использовании

Рассмотрев заключение межведомственной комиссии по оценке жилых помещений жилищного фонда города Костромы от 22 мая 2015 года № 27 о выявлении оснований для признания многоквартирного дома 13 по проезду Судостроителей в городе Костроме аварийным и подлежащим сносу, в соответствии с абзацем 7 пункта 7, пунктом 49 Положения о признании помещения жилым помещением, жилого помещения непригодным для проживания и многоквартирного дома аварийным и подлежащим сносу или реконструкции, утвержденного Постановлением Правительства Российской Федерации от 28 января 2006 года № 47, руководствуясь статьями 42, 44, частью 1 статьи 57 Устава города Костромы,

ПОСТАНОВЛЯЮ:

1. Признать многоквартирный дом 13 по проезду Судостроителей в городе Костроме аварийным и подлежащим сносу.

2. Признать необходимым снос многоквартирного дома, указанного в пункте 1 настоящего постановления.

3. Установить срок отселения граждан из жилых помещений многоквартирного дома 13 по проезду Судостроителей в городе Костроме до 31 декабря 2019 года.

4. С целью организации расселения прекратить регистрацию граждан в муниципальных жилых помещениях дома, указанного в пункте 1 настоящего постановления, за исключением несовершеннолетних граждан, не достигших четырнадцатилетнего возраста и проживающих вместе с родителями (усыновителями, опекунами).

5. Настоящее постановление подлежит официальному опубликованию.

Глава Администрации города Костромы **В.В. ЕМЕЦ.**

Администрация города Костромы

ПОСТАНОВЛЕНИЕ

10 июля 2015 года

№ 1651

О внесении изменений в Порядок предоставления из бюджета города Костромы товариществам собственников жилья либо жилищным кооперативам или иным специализированным потребительским кооперативам, а также юридическим лицам независимо от организационно-правовой формы или индивидуальным предпринимателям, осуществляющим деятельность по управлению многоквартирным домом, субсидий в целях возмещения затрат в связи с проведением текущего ремонта многоквартирных домов

В соответствии с Федеральным законом от 21 июля 2014 года № 255-ФЗ «О внесении изменений в Жилищный кодекс Российской Федерации, отдельные законодательные акты Российской Федерации и признании утратившими силу отдельных положений законодательных актов Российской Федерации», в целях совершенствования муниципальных правовых актов города Костромы, руководствуясь статьями 42, 44, частью 1 статьи 57 Устава города Костромы,

ПОСТАНОВЛЯЮ:

1. Внести в Порядок предоставления из бюджета города Костромы товариществам собственников жилья либо жилищным кооперативам или иным специализированным потребительским кооперативам, а также юридическим лицам независимо от организационно-правовой формы или индивидуальным предпринимателям, осуществляющим деятельность по управлению многоквартирным домом, субсидий в целях возмещения затрат в связи с проведением текущего ремонта многоквартирных домов, утвержденный постановлением Администрации города Костромы от 17 ноября 2011 года № 2643 (с изменениями, внесенными постановлениями Администрации города Костромы от 24 ноября 2011 года № 2700, от 19 января 2012 года № 61, от 13 марта 2012 года № 390, от 13 февраля 2013 года № 225, от 28 марта 2014 года № 744, от 11 августа 2014 года № 2126, от 25 февраля 2015 года № 413), следующие изменения:

1.1. в пункте 1.1 слова «1960 года» заменить словами «1961 года включительно»;

1.2. в пункте 1.2 слова «1960 года» заменить словами «1961 года включительно»;

1.3. в пункте 1.6.1 слова «1960 года» заменить словами «1961 года включительно»;

1.4. пункт 1.6.2 признать утратившим силу;

1.5. пункт 1.7 после слов «Текущий ремонт» дополнить словами «и содержание»;

1.6. пункт 1.9.2 после слов «(для получателя субсидий – юридического лица),» дополнить словами «лицензия на осуществление предпринимательской деятельности по управлению многоквартирными домами,»;

1.7. пункт 1.9 дополнить пунктами 1.9.6 - 1.9.8 следующего содержания:

«1.9.6. документы, подтверждающие непроведение процедуры ликвидации получателя субсидии, отсутствие решения арбитражного суда о признании получателя субсидии несостоятельным (банкротом) и об открытии конкурсного производства (распечатка ("скриншот") страницы сайта <http://kad.arbitr.ru> в информационно-телекоммуникационной сети «Интернет» об отсутствии в результатах поиска получателя субсидий в качестве участника дела о несостоятельности (банкротстве));

1.9.7. справка из Управления Федеральной службы судебных приставов по месту регистрации получателя субсидий, подтверждающая неприостановление деятельности получателя субсидии в порядке, установленном Кодексом Российской Федерации об административных правонарушениях;

1.9.8. справка налогового органа по месту регистрации получателя субсидии, подтверждающая отсутствие у получателя субсидии недоимки по налогам, сборам, задолженности по иным обязательным платежам в бюджеты бюджетной системы Российской Федерации.»;

1.8. дополнить пунктами 1.9¹, 1.9² следующего содержания:

«1.9.¹ Документы, представляемые заявителем, должны соответствовать следующим требованиям:

а) тексты документов должны быть написаны разборчиво;

б) документы не должны содержать подчисток, приписок, зачеркнутых слов и иных неогворенных исправлений (кроме технического паспорта);

в) документы не должны быть исполнены карандашом;

г) документы не должны иметь серьезных повреждений, наличие которых допускает неоднозначность их толкования.

1.9.² Документы, указанные в пункте 1.9 настоящего Порядка, могут быть представлены как в подлинниках, так и в копиях, заверенных нотариусом или выдавшей их организацией. Незаверенные копии представленных документов заверяются должностным лицом Комитета на основании представленных подлинников.»;

1.9. пункт 1.11 дополнить пунктом 1.11.4 следующего содержания:

«1.11.4. несоответствие представленных документов требованиям, установленным пунктом 1.9¹ настоящего Порядка.»;

1.10. в строке 1 таблицы приложения «Показатели отбора многоквартирных домов в целях формирования Плана текущего ремонта, на проведение которого предоставляются субсидии из бюджета города Костромы» слова «по 1960 год» заменить словами «по 1961 год».

2. Настоящее постановление вступает в силу со дня его официального опубликования.

Глава Администрации города Костромы **В.В. ЕМЕЦ.**

Извещение об аукционе на право заключения договора по продаже муниципального имущества

нежилых помещений, расположенных по адресу: Костромская область, город Кострома, улица Профсоюзная, 15а

Организатор торгов Муниципальное унитарное предприятие города Костромы «Костромагорводоканал».

Местонахождение, контакты организатора торгов: 156000 г. Кострома, ул.1Мая,2а, 8(4942)310278, akkelena08@yandex.ru

Извещает о проведении торгов в форме аукциона открытого по составу участников и открытого по форме подачи предложений о цене на электронной торговой площадке ОАО «Единая электронная торговая площадка» в сети Интернет по адресу <http://www.roseltorg.ru/> на право заключения договора по продаже муниципального имущества, принадлежащего на праве хозяйственного ведения Муниципальному унитарному предприятию города Костромы «Костромагорводоканал», расположенного по адресу: г. Кострома, ул. Профсоюзная, 15а.

На аукцион выставлено имущество:

Лот №1 - нежилое помещение №50 (комн. №№1-8,10-15), общая площадь 123,2 кв.м., основная площадь 83,2 кв.м., вспомогательная площадь 40 кв.м., инв.№И-11869, лит. А, адрес объекта: Костромская область, г.Кострома, ул.Профсоюзная, дом 15а, нежилое помещение №50, условный номер: 44-44-01/110/2005-384, ограниченный (обремененный) права: не зарегистрировано.

Торги будут проводиться 19 августа 2015 года, в 14 часов 00 минут (время московское) в электронной форме на электронной торговой площадке ОАО «Единая электронная торговая площадка» в сети Интернет по адресу <http://www.roseltorg.ru/>

Начальная цена продажи: определена на основании отчета независимой оценки Костромского филиала ФГУП «Ростехинвентаризация-Федеральное БТИ» по состоянию на 26.02.2015г.

Лот №1 – 3260000 руб.;

Шаг аукциона: 3% от начальной цены продажи лота и равен 97800 рублей

Для участия в аукционе претендент представляет заявку на участие в аукционе и уплачивает задаток.

Заявки на участие в аукционе предоставляются в виде электронного документа, подписанного электронной цифровой подписью посредством штатного интерфейса закрытой части торговой площадки <http://www.roseltorg.ru/> и принимаются в период с 08 ч. 00 мин. 19.07.2015 г. по 08 ч. 00 мин. 19.08.2015 года.

Заявка на участие в торгах должна содержать указанные в сообщении о проведении торгов следующие сведения:

- наименование, организационно-правовую форму, место нахождения, почтовый адрес (для юридического лица) заявителя;
- фамилию, имя, отчество, паспортные данные, сведения о месте жительства (для физического лица) заявителя;
- номер и наименование лота, который хочет приобрести заявитель;
- номер контактного телефона, адрес электронной почты заявителя.

К заявке на участие в торгах должны прилагаться следующие документы:

Для Юридических лиц:

- платежный документ с отметкой банка плательщика о перечислении установленного задатка;
- действительная на день представления заявки на участие в торгах выписка из единого государственного реестра юридических лиц (с датой выдачи налоговым органом не более тридцати календарных дней до дня предоставления заявки);
- засвидетельствованная в установленном порядке копия устава;
- засвидетельствованные в установленном порядке копии документов, подтверждающих полномочия руководителя;
- засвидетельствованные в установленном порядке копии свидетельств о государственной регистрации юридического лица;
- засвидетельствованную в установленном порядке копию свидетельства о постановке юридического лица на учет в налоговом органе;
- надлежащим образом заверенный перевод на русский язык документов о государственной регистрации юридического лица в соответствии с законодательством соответствующего государства (для иностранного лица);
- надлежащим образом оформленные письменные решения соответствующего органа

2.3. Лист 1 «Паспорт маршрута» содержит:

2.3.1. наименование Уполномоченного органа, утверждающего паспорт маршрута (аналогично титульному листу);

2.3.2. гриф утверждения паспорта маршрута, с указанием реквизитов распорядительного акта Уполномоченного органа;

2.3.3. тип муниципального маршрута (временный или постоянный муниципальный маршрут) по виду транспорта (автомобильный, городской наземный электрический (аналогично титульному листу));

2.3.4. номер муниципального маршрута (согласно реестру муниципальных маршрутов), за исключением случаев заполнения паспортов временных муниципальных маршрутов (аналогично титульному листу);

2.3.5. наименование муниципального маршрута в виде наименований начального остановочного пункта и конечного остановочного пункта по маршруту (аналогично титульному листу);

2.3.6. дата составления паспорта маршрута.

2.4. Лист 2 «Основные характеристики маршрута» содержит следующую информацию:

2.4.1. протяженность маршрута (км), в том числе в прямом и обратном направлениях;

2.4.2. вид маршрута (маятниковый, кольцевой односторонний, кольцевой двухсторонний, смешанный и т.п.);

2.4.3. тип маршрута (постоянный, временный);

2.4.4. вид регулярных перевозок по маршруту (с посадкой и высадкой пассажиров только в установленных остановочных пунктах, с посадкой и высадкой пассажиров в любом не запрещенном правилами дорожного движения месте);

2.4.5. дата установления маршрута и основание, с указанием реквизитов соответствующего постановления Администрации города Костромы;

2.4.6. дата отмены маршрута и основание, с указанием реквизитов соответствующего постановления Администрации города Костромы.

2.5. Лист 3 «Схема движения транспортных средств на маршруте» содержит условно-графическое изображение пути следования транспортных средств по муниципальному маршруту в прямом и обратном направлениях, на которое условными знаками (перечень и графическое изображение содержатся в приложении 2 к настоящему Порядку) наносятся объекты транспортной инфраструктуры, линейные и дорожные сооружения, расположенные по пути следования транспортного средства, в том числе:

2.5.1. мосты, путепроводы, железнодорожные переезды;

2.5.2. начальные, конечные и промежуточные остановочные пункты на муниципальном маршруте;

2.5.3. остановочные пункты "по требованию".

2.6. Лист 4 «Описание пути следования транспортных средств по маршруту» содержит:

2.6.1. путь следования транспортных средств по маршруту в прямом и обратном направлениях (наименование улиц, автомобильных дорог, по которым должно осуществляться движение транспортных средств между остановочными пунктами по муниципальному маршруту);

2.6.2. информация об изменениях пути следования транспортных средств по муниципальному маршруту (наименование улиц, автомобильных дорог, по которым должно осуществляться движение транспортных средств между остановочными пунктами по измененному муниципальному маршруту);

2.6.3. дата и основания изменения пути следования транспортных средств по муниципальному маршруту, с указанием реквизитов соответствующего постановления Администрации города Костромы.

2.7. Лист 5 «Акт замера протяженности маршрута и расстояний между остановочными пунктами»:

Для замера протяженности маршрута и расстояний между остановочными пунктами, а также определения возможности движения пассажирских транспортных средств по муниципальному маршруту, распоряжением начальника Управления городского пассажирского транспорта Администрации города Костромы создается комиссия в составе не менее трех человек. В состав комиссии включаются представители Уполномоченного органа, отраслевого органа Администрации города Костромы, осуществляющего решение вопросов местного значения в сфере использования автомобильных дорог и осуществления дорожной деятельности в отношении автомобильных дорог местного значения в границах города Костромы, организации, ответственной за содержание муниципальных дорог.

Комиссией путем выезда на соответствующем транспортном средстве (автобус, троллейбус) или автомобиле, укомплектованном сертифицированными шинами и оборудованном исправным (оттарированным, выверенным по эталону) одометром производится замер расстояний в прямом и обратном направлениях:

от начального до конечного остановочного пункта муниципального маршрута;

между промежуточными остановочными пунктами муниципального маршрута.

Тарировка одометра автомобиля (автобуса) осуществляется на специальном оборудовании, а выверение по эталону - по установленным на автомобильных дорогах километровым столбам на участке, протяженностью 10 километров.

Расстояние между остановочными пунктами должно быть определено с точностью до одной десятой километра;

2.7.1. По результатам замера протяженности комиссией составляется акт, на первом листе (лист 5/1 паспорта маршрута) которого указывается:

персональный состав комиссии,

номер и наименование муниципального маршрута,

вид, марка и государственный номер транспортного средства, на котором производился замер, информация о его укомплектованности сертифицированными шинами, оттарированным (выверенным по эталону) одометром,

фамилия, имя, отчество водителя транспортного средства, на котором производился замер,

величина поправочного коэффициента к показаниям одометра,

протяженность муниципального маршрута (км), в том числе в прямом и обратном направлениях,

подписи членов комиссии, с расшифровкой;

2.7.2. второй лист акта (лист 5/2 паспорта маршрута) содержит:

таблицу расстояний между остановочными пунктами на маршруте, расстояний от начального пункта маршрута до промежуточных остановочных пунктов, а также протяженности отдельных участков маршрута (указываются показания одометра (км.), расстояния между остановочными пунктами и от начального остановочного пункта (км.), с учетом поправочного коэффициента к показаниям одометра, в прямом и обратном направлении по муниципальному маршруту),

информацию о соответствии дорожных условий требованиям безопасности дорожного движения и наличии технической возможности для движения маршрутных транспортных средств, подписи членов комиссии, с расшифровкой.

2.8. Лист 6 «Характеристика проезжей части (путей сообщения) на маршруте» содержит сведения об участках улично-дорожной сети, в том числе:

2.8.1. наименование и категорию автомобильной дороги (улицы) на участке;

2.8.2. протяженность участка в километрах;

2.8.3. ширина проезжей части на участке;

2.8.4. тип покрытия дороги (для маршрутов городского наземного электрического транспорта также указываются тип контактной подвески (простая, маятниковая, цепная и т.д., с указанием ограничения скорости по условиям токосъема) и наличие спецчастей контактной сети, влияющих на скоростной режим движения маршрутных транспортных средств, с указанием их видов на каждом участке);

2.8.5. информацию о балансодержателях участков улично-дорожной сети и организациях,

осуществляющих эксплуатацию и обслуживание этих участков, с указанием наименования организации, её адреса и контактного телефона.

2.9. Лист 7 «Сведения о трассе маршрута» содержит сведения о наличии и размещении на пути следования транспортных средств по муниципальному маршруту отдельных участков и объектов, требующих соблюдения особых режимов движения, в том числе:

2.9.1. мостов, путепроводов (указывается, на каком километре маршрута размещаются, их грузоподъемность и высотные ограничения);

2.9.2. железнодорожных переездов (указывается, на каком километре маршрута размещаются, а также их вид – нерегулируемые, регулируемые, без шлагбаумов, оборудованные шлагбаумами, оборудованные шлагбаумами и барьерами);

2.9.3. съездных площадок (указывается, на каком километре маршрута размещаются);

2.9.4. участков с крутым (более 40° или 4%) подъемом, спуском (указывается, на каком километре маршрута размещаются, их протяженность и значение уклонов);

2.9.5. разворотных площадок на конечных пунктах (указывается, на каком километре маршрута размещаются, их размеры);

2.9.6. участков приоритетного движения городского пассажирского транспорта (указывается, на каком километре размещается, протяженность);

2.9.7. участков пути с малым радиусом закругления (в случае угла поворота до 90° - менее 12 метров, в случае угла поворота свыше 90° - менее 14 метров) - для троллейбусных и автобусных маршрутов, на которых эксплуатируется подвижной состав средней и большой вместимости (указывается, на каком километре маршрута размещаются, радиус закругления).

2.10. Лист 8 «Схема муниципального маршрута» содержит условно-графическое изображение пути следования транспортных средств по муниципальному маршруту в прямом и обратном направлениях, на которое условными знаками (перечень и графическое изображение содержатся в приложении 2 к настоящему Порядку) наносятся опасные участки, в том числе:

2.10.1. участки с ограниченной видимостью;

2.10.2. места с необустроенными остановочными пунктами на дорогах с узкой проезжей частью (отсутствуют заездные карманы);

2.10.3. автозаправочные станции,

2.10.4. опасные участки без наличия соответствующих ограждений;

2.10.5. железнодорожные переезды;

2.10.6. узкие мосты и подходы к ним, дамбы, тоннели;

2.10.7. затяжные спуски и подъемы;

2.10.8. крутые повороты;

2.10.9. сложные пересечения дорог, троллейбусных линий;

2.10.10. пешеходные переходы и места возможного появления людей на проезжей части;

2.10.11. места возможного выхода детей на проезжую часть.

2.11. Лист 9 «Характеристика остановочных пунктов на маршруте» содержит сведения об остановочных пунктах на маршруте, в том числе:

2.11.1. наименования остановочных пунктов;

2.11.2. виды остановочных пунктов (обязательный, по требованию);

2.11.3. наличие заездных карманов, посадочных площадок;

2.11.4. наличие и тип павильонов для ожидания пассажиров.

2.12. Лист 10 «Технико-эксплуатационные условия транспортного обслуживания населения на муниципальном маршруте (ТЭУ)» включает в себя:

2.12.1. основания введения (изменения) ТЭУ;

2.12.2. период действия ТЭУ;

2.12.3. характеристика транспортных средств, необходимых к эксплуатации на муниципальном маршруте, в том числе сведения о:

количестве,

классе,

вместимости,

других параметрах, влияющих на безопасность, комфортность и доступность транспортного обслуживания населения, в том числе для лиц с ограниченными возможностями здоровья;

2.12.4. параметры движения транспортных средств на маршруте:

количество рейсов в день, с подразделением на будние и выходные дни,

временной интервал движения транспортных средств, с подразделением на будние и выходные дни.

2.13. Лист 11 «Описание временных изменений на маршруте» содержит информацию о произошедших на маршруте временных изменениях, с указанием:

2.13.1. содержания изменений,

2.13.2. даты введения и окончания изменений,

2.13.3. основания изменений (указываются реквизиты соответствующего постановления Администрации города Костромы).

**Приложение 1 к Порядку ведения паспортов маршрутов
регулярных перевозок пассажиров и багажа автомобильным
транспортом и городским наземным электрическим транспортом
в городском сообщении, проходящих в границах города Костромы**

**Форма
паспорта муниципального маршрута регулярных перевозок
пассажиров и багажа автомобильным транспортом (городским
наземным электрическим транспортом) города Костромы**

Титульный лист

АДМИНИСТРАЦИЯ ГОРОДА КОСТРОМЫ

(наименование отраслевого органа Администрации, утверждающего паспорт маршрута)

**ПАСПОРТ
(ВРЕМЕННОГО) МУНИЦИПАЛЬНОГО МАРШРУТА РЕГУЛЯРНЫХ
ПЕРЕВОЗОК ПАССАЖИРОВ И БАГАЖА АВТОМОБИЛЬНЫМ ТРАНСПОРТОМ
(ГОРОДСКИМ НАЗЕМНЫМ ЭЛЕКТРИЧЕСКИМ ТРАНСПОРТОМ)**

№ _____

(наименование маршрута)

Лист 1

АДМИНИСТРАЦИЯ ГОРОДА КОСТРОМЫ

(наименование отраслевого органа Администрации, уполномоченного на маршрут маршрута)

УТВЕРЖДЕН распоряжением начальника

от «__» № _____

М.П.

ПАСПОРТ (ВРЕМЕННОГО) МУНИЦИПАЛЬНОГО МАРШРУТА РЕГУЛЯРНЫХ ПЕРЕВОЗОК ПАСАЖИРОВ И БАГАЗА АВТОМОБИЛЬНЫМ ТРАНСПОРТОМ (ГОРОДСКИМ НАЗЕМНЫМ ЭЛЕКТРИЧЕСКИМ ТРАНСПОРТОМ) № _____

« _____ » (наименование маршрута)

Составлен по состоянию на «__» 20__ года, утвержден распоряжением от «__» 20__ года № _____

Лист 2

ОСНОВНЫЕ ХАРАКТЕРИСТИКИ МАРШРУТА

Протяженность в прямом направлении _____ км., в том числе: _____ км., в обратном направлении _____ км.
Тип маршрута: _____ (категория, колесная основа, тип двигателя, тип тяги)
Вид маршрута: _____ (пешеходный, велосипедный)
Вид регулярных перевозок по маршруту: _____ (пассажирский, грузовой, смешанный)
Дата установления маршрута и основание: _____

Дата отмены маршрута и основание: _____

Лист 3

СХЕМА ДВИЖЕНИЯ ТРАНСПОРТНЫХ СРЕДСТВ НА МАРШРУТЕ

(с указанием остановочных пунктов, линейных и дорожных сооружений)

Условные обозначения:

- Остановочные пункты: 1. _____ 2. _____ 3. _____ 4. _____ 5. _____ 6. _____ 7. _____ 8. _____ 9. _____ 10. _____ 11. _____ 12. _____ 13. _____ 14. _____

Лист 4

ОПИСАНИЕ ПУТИ СЛЕДОВАНИЯ ТРАНСПОРТНЫХ СРЕДСТВ ПО МАРШРУТУ

Table with 3 columns: Путь следования, Изменения, Дата, основание изменения

Лист 5/1

АКТ ЗАМЕРА ПРОТЯЖЕННОСТИ МАРШРУТА И РАССТОЯНИЙ МЕЖДУ ОСТАНОВОЧНЫМИ ПУНКТАМИ

Комиссия в составе: _____
«__» 20__ г. произведена замер межостановочных расстояний и протяженности муниципального маршрута № «__»
Контрольный замер произведился на транспортном средстве _____ марки _____ гос. № _____
(автомобиль, автобус, троллейбус)
путь лист № _____, водитель _____
В день замера автобус (автомобиль, троллейбус) укомплектован сертифицированными шинами, одометр выверен по эталону. Величина поправочного коэффициента к показаниям одометра составила _____.

В результате контрольного замера, а также путем сверки со схемой движения по маршруту комиссия установила следующее:

- 1) согласно показанию одометра протяженность маршрута составила _____ км., в том числе:
- в прямом направлении _____ км.;
- в обратном направлении _____ км.

Члены комиссии: _____ (подпись) (ФИО) _____ (подпись) (ФИО) _____ (подпись) (ФИО)

Лист 5/2

2) расстояния между остановочными пунктами на маршруте, расстояния от начального пункта маршрута до промежуточных остановочных пунктов, а также протяженности отдельных участков маршрута составили:

Table with 6 columns: Показания одометра, км., Расстояние между остановочными пунктами, Расстояние от начального пункта, Наименования остановочных пунктов, Показания одометра, км., Расстояние между остановочными пунктами, Расстояние от начального пункта

3) дорожные условия отвечают требованиям безопасности дорожного движения, техническая возможность для движения маршрутных транспортных средств имеется.

Члены комиссии: _____ (подпись) (ФИО) _____ (подпись) (ФИО)

Лист 6

ХАРАКТЕРИСТИКА ПРОЕЗЖЕЙ ЧАСТИ (ПУТЕЙ СООБЩЕНИЯ) НА МАРШРУТЕ

Ширина проезжей части, тип покрытия (для троллейбусов – тип контактной подвески, наличие спецчастей контактной сети, влияющих на скоростной режим движения маршрутных транспортных средств) - по участкам, с указанием их протяженности:

Table with 5 columns: Наименование, категория автомобильной дороги, Протяженность участка, км, Ширина, м, Тип покрытия (тип контактной подвески, наличие спецчастей контактной сети), Наименование организации, Адрес, контактный телефон

Лист 7

СВЕДЕНИЯ О ТРАССЕ МАРШРУТА

Table with 8 columns: Наличие на маршруте местных предприятий (на каком километре маршрута), их грузоподъемность и высотные ограничения, Наличие на маршруте железнодорожных перевозок (на каком километре маршрута), их вид, Наличие съездов, площадок (на каком километре маршрута), Наличие участков с крутым подъемом, сервом (на каком километре маршрута), значение протяженности, значение уклонов, Наличие разворотных площадок на конечных пунктах (на каком километре маршрута), их размеры, Наличие участков прилегающего двоякого сообщения пассажирского транспорта (на каком километре, протяженность), Наличие участков пути с малым радиусом закругления (на каком километре, радиус)

ОФИЦИАЛЬНЫЙ САЙТ АДМИНИСТРАЦИИ ГОРОДА КОСТРОМЫ www.gradkostroma.ru

Строка финансового отчета		Шифр строки	Сумма, руб.	Примечание
1		2	3	4
1	Поступило средств в избирательный фонд, всего	10	4000,00	
в том числе				
1.1	Поступило средств в установленном порядке для формирования избирательного фонда	20	4000,00	
из них				
1.1.1	Собственные средства кандидата, избирательного объединения	30	4000,00	
1.1.2	Средства, выделенные кандидату выдвинувшим его избирательным объединением	40		
1.1.3	Добровольные пожертвования гражданина	50		
1.1.4	Добровольные пожертвования юридического лица	60		
1.2	Поступило в избирательный фонд денежных средств, подпадающих под действие п. 9 ст. 58 Федерального закона от 12.06.02 г. № 67-ФЗ	70		
из них				
1.2.1	Собственные средства кандидата, избирательного объединения	80		
1.2.2	Средства, выделенные кандидату выдвинувшим его избирательным объединением	90		
1.2.3	Средства гражданина	100		
1.2.4	Средства юридического лица	110		
2	Возвращено денежных средств из избирательного фонда, всего	120		
в том числе				
2.1	Перечислено в доход бюджета	130		
2.2	Возвращено жертвователям денежных средств, поступивших с нарушением установленного порядка	140		
из них				
2.2.1	Гражданам, которым запрещено осуществлять пожертвования либо не указавшим обязательные сведения в платежном документе	150		
2.2.2	Юридическим лицам, которым запрещено осуществлять пожертвования либо не указавшим обязательные сведения в платежном документе	160		
2.2.3	Средств, превышающих предельный размер добровольных пожертвований	170		
2.3	Возвращено жертвователям денежных средств, поступивших в установленном порядке	180		
3	Израсходовано средств, всего	190	70,00	
в том числе				
3.1	На организацию сбора подписей избирателей	200	70,00	
3.1.1	Из них на оплату труда лиц, привлекаемых для сбора подписей избирателей	210		
3.2	На предвыборную агитацию через организации телерадиовещания	220		
3.3	На предвыборную агитацию через редакции периодических печатных изданий	230		
3.4	На выпуск и распространение печатных и иных агитационных материалов	240		
3.5	На проведение публичных массовых мероприятий	250		
3.6	На оплату работ (услуг) информационного и консультационного характера	260		
3.7	На оплату других работ (услуг), выполненных (оказанных) юридическими лицами или гражданами РФ по договорам	270		
3.8	На оплату иных расходов, непосредственно связанных с проведением избирательной кампании	280		
4	Распределено неизрасходованного остатка средств фонда	290		
в том числе				
4.1	Средствам массовой информации	300		
4.2	Денежных средств, пропорционально перечисленным в избирательный фонд	310		
5	Остаток средств фонда на дату сдачи отчета (заверяется банковской справкой) (стр.320-стр.10-стр.120-стр.190-стр.290)	320	3930,00	

Правильность сведений, указанных в настоящем финансовом отчете подтверждаю. Других денежных средств, минуя избирательный фонд, на организацию и проведение избирательной кампании не привлекалось.

ВЫБОРЫ ДЕПУТАТОВ ДУМЫ ГОРОДА КОСТРОМЫ ШЕСТОГО СОЗЫВА

ПЕРВЫЙ ФИНАНСОВЫЙ ОТЧЕТ
о поступлении и расходовании средств избирательного фонда
кандидата, зарегистрированного кандидата

Юшин Александр Ардадьонович

(Ф.И.О. кандидата, зарегистрированного кандидата)

Специальный избирательный счет № 40810810029001700002

Костромское отделение № 8640 ОАО «Сбербанк России», структурное подразделение № 8640/027 г. Кострома, ул. Ивана Сусанина, 27

(наименование и адрес филиала Сберегательного банка Российской Федерации)

Строка финансового отчета		Шифр строки	Сумма, руб.	Примечание
1		2	3	4
1	Поступило средств в избирательный фонд, всего	10	80000,00	
в том числе				
1.1	Поступило средств в установленном порядке для формирования избирательного фонда	20	80000,00	
из них				
1.1.1	Собственные средства кандидата, избирательного объединения	30	80000,00	
1.1.2	Средства, выделенные кандидату выдвинувшим его избирательным объединением	40		
1.1.3	Добровольные пожертвования гражданина	50		
1.1.4	Добровольные пожертвования юридического лица	60		

1.2	Поступило в избирательный фонд денежных средств, подпадающих под действие п. 9 ст. 58 Федерального закона от 12.06.02 г. № 67-ФЗ	70		
из них				
1.2.1	Собственные средства кандидата, избирательного объединения	80		
1.2.2	Средства, выделенные кандидату выдвинувшим его избирательным объединением	90		
1.2.3	Средства гражданина	100		
1.2.4	Средства юридического лица	110		
2	Возвращено денежных средств из избирательного фонда, всего	120		
в том числе				
2.1	Перечислено в доход бюджета	130		
2.2	Возвращено жертвователям денежных средств, поступивших с нарушением установленного порядка	140		
из них				
2.2.1	Гражданам, которым запрещено осуществлять пожертвования либо не указавшим обязательные сведения в платежном документе	150		
2.2.2	Юридическим лицам, которым запрещено осуществлять пожертвования либо не указавшим обязательные сведения в платежном документе	160		
2.2.3	Средств, превышающих предельный размер добровольных пожертвований	170		
2.3	Возвращено жертвователям денежных средств, поступивших в установленном порядке	180		
3	Израсходовано средств, всего	190	70,00	
в том числе				
3.1	На организацию сбора подписей избирателей	200	70,00	
3.1.1	Из них на оплату труда лиц, привлекаемых для сбора подписей избирателей	210		
3.2	На предвыборную агитацию через организации телерадиовещания	220		
3.3	На предвыборную агитацию через редакции периодических печатных изданий	230		
3.4	На выпуск и распространение печатных и иных агитационных материалов	240		
3.5	На проведение публичных массовых мероприятий	250		
3.6	На оплату работ (услуг) информационного и консультационного характера	260		
3.7	На оплату других работ (услуг), выполненных (оказанных) юридическими лицами или гражданами РФ по договорам	270		
3.8	На оплату иных расходов, непосредственно связанных с проведением избирательной кампании	280		
4	Распределено неизрасходованного остатка средств фонда	290		
в том числе				
4.1	Средствам массовой информации	300		
4.2	Денежных средств, пропорционально перечисленным в избирательный фонд	310		
5	Остаток средств фонда на дату сдачи отчета (заверяется банковской справкой) (стр.320-стр.10-стр.120-стр.190-стр.290)	320	79930,00	

Правильность сведений, указанных в настоящем финансовом отчете подтверждаю. Других денежных средств, минуя избирательный фонд, на организацию и проведение избирательной кампании не привлекалось.

**Итоговый документ (Заключение)
по результатам проведения публичных слушаний по проекту планировки территории, ограниченной улицей 1 Мая, юго-восточной границей земельного участка по улице 1 Мая, урезом воды реки Волги, юго-восточными границами земельных участков по улице 1 Мая, в районе домов 3, 5, земельного участка по улице 1 Мая, 3**

Рассмотрев и обсудив представленный обществом с ограниченной ответственностью «Перспектива» проект планировки территории, ограниченной, улицей 1 Мая, юго-восточной границей земельного участка по улице 1 Мая, урезом воды реки Волги, юго-восточными границами земельных участков по улице 1 Мая, в районе домов 3, 5, земельного участка по улице 1 Мая, 3, участники публичных слушаний внесли следующие предложения.

- Представленный проект доработать по следующим замечаниям и предложениям:
 - размещение объектов инженерно-технического обеспечения, а именно водопроводных и очистных сооружений, необходимо согласовать с ТУ «Роспотребнадзор»;
 - при доработке проекта планировки территории учесть существующий проект летней террасы по улице 1 Мая;
 - указать границы, в соответствии с межевым делом, земельного участка, расположенного по ул. 1 Мая, в районе домов 3, 5;
 - рассмотреть возможность переноса существующей трансформаторной подстанции и сетей электроснабжения;
 - запросить технические условия эксплуатирующих служб;
 - предусмотреть в проекте планировки точки электропитания для организации общественных массовых мероприятий;
 - проработать вопрос по переносу существующей парковки с планируемой территории;
 - показать линии ограничений сетей инженерно-технического обеспечения;
 - проект планировки необходимо увязать с существующей концепцией территории набережной, продолжить существующую ось единой линией;
 - проработать развертки фасадов по улице 1 Мая и со стороны реки Волги;
 - проработать акценты планируемой территории;
 - показать границы земельных участков для размещения общественных туалетов;
 - отразить в текстовой части этапы реализации проекта планировки и сроки реставрации объектов.

**Председательствующий на публичных слушаниях
А.П. АФНАСЬЕВ.**

Администрация города Костромы

ПОСТАНОВЛЕНИЕ

13 июля 2015 года

№ 1653

О внесении изменений в постановление Администрации города Костромы от 22 мая 2015 года № 1138 «Об организации дорожного движения и транспортного обслуживания населения на период проведения строительных работ на мосту через реку Белилка»

В целях организации транспортного обслуживания населения города Костромы на период проведения строительных работ на мосту через реку Белилка, руководствуясь статьями 42, 44, частью 1 статьи 57 Устава города Костромы,

ПОСТАНОВЛЯЮ:

1. Внести в постановление Администрации города Костромы от 22 мая 2015 года № 1138 «Об организации дорожного движения и транспортного обслуживания населения на период проведения строительных работ на мосту через реку Белилка» следующие изменения:

1.1. в подпункте 3.1 пункта 3 слова «по маршрутам №№ 1, 47» заменить словами «по маршруту № 47»,

1.2. в пункте 5 слова «по муниципальным маршрутам №№ 1 и 2» заменить словами «по муниципальному маршруту № 2»,

1.3. дополнить пунктом 5¹ следующего содержания:

«5¹. Временно, с 14 по 27 июля 2015 года изменить движение городского пассажирского транспорта общего пользования по муниципальному маршруту № 1, организовав движение автобусов категории «М2» и «М3» по улице Козуева – улице Коммунаров – улице Федосеева – улице Симановского – улице Водяной – переулку Водяному 2-му, далее по своему маршруту, в прямом и обратном направлении.»

1.4. в подпункте 8.1 пункта 8 цифры «3-5» заменить цифрами «3-5¹».

2. Настоящее постановление подлежит официальному опубликованию и распространяется на отношения, возникшие с 14 июля 2015 года.

Глава Администрации города Костромы
В.В. ЕМЕЦ.

Администрация города Костромы

ПОСТАНОВЛЕНИЕ

14 июля 2015 года

№ 1656

Об установлении публичного сервитута на часть земельного участка, расположенного по адресу: Костромская область, город Кострома, улица Дровяная, 49

В связи с необходимостью обеспечения интересов местного самоуправления и местного населения, для использования земельного участка в целях ремонта и реконструкции канализационного выпуска Васильевских очистных сооружений города Костромы, находящихся в муниципальной собственности города Костромы, и обеспечивающего спуск очищенных сточных вод, отведенных от микрорайонов Юбилейный, Давыдовский-1, Давыдовский-2, Давыдовский-3, с учетом положений Генерального плана города Костромы, утвержденного решением Думы города Костромы от 18 декабря 2008 года № 212, на основании протокола общественных слушаний от 17 июня 2015 года, в соответствии со статьей 23 Земельного кодекса Российской Федерации, статьей 274 Гражданского кодекса Российской Федерации, руководствуясь статьями 42, 44, частью 1 статьи 57 Устава города Костромы,

ПОСТАНОВЛЯЮ:

1. Установить срочный публичный сервитут (право ограниченного пользования) на часть земельного участка площадью 9145,57 квадратных метров с кадастровым номером 44:27:070613:17 (учтенный номер части 6), расположенного по адресу: Костромская область, город Кострома, улица Дровяная, 49, для использования в целях ремонта и реконструкции канализационного выпуска Васильевских очистных сооружений города Костромы на период проведения работ по реконструкции.

2. Управлению имущественных и земельных отношений Администрации города Костромы (Д. Ю. Виноградов) осуществить государственную регистрацию сервитута, указанного в пункте 1 настоящего постановления, в Управлении федеральной службы государственной регистрации, кадастра и картографии по Костромской области.

3. Настоящее постановление вступает в силу со дня его подписания и подлежит официальному опубликованию.

Глава Администрации города Костромы
В.В. ЕМЕЦ.

Администрация города Костромы

ПОСТАНОВЛЕНИЕ

14 июля 2015 года

№ 1661

О предоставлении разрешения на условно разрешенный вид использования земельного участка, расположенного по адресу: город Кострома, улица Советская, 120а

На основании заявления ООО «Маяк», в соответствии со статьей 39 Градостроительного кодекса Российской Федерации, протоколом публичных слушаний по вопросу предоставления разрешения на условно разрешенный вид использования земельного участка, расположенного по адресу: город Кострома, улица Советская, 120а, с учетом итогового документа (заключения о результатах) публичных слушаний, рекомендаций Комиссии по подготовке проекта Правил землепользования и застройки города Костромы, руководствуясь статьями 42, 44, частью 1 статьи 57 Устава муниципального образования городского округа город Кострома,

ПОСТАНОВЛЯЮ:

1. Предоставить разрешение на условно разрешенный вид использования земельного участка с кадастровым номером 44:27:040723:350, площадью 0, 2857 га, расположенном по адресу: город Кострома, улица Советская, 120а – «Земельные участки для целей, не связанных со строительством» установленный для зоны среднеэтажной жилой застройки Ж-3.

2. Настоящее постановление вступает в силу со дня его подписания и подлежит официальному опубликованию и размещению на официальном сайте Администрации города Костромы в информационно-телекоммуникационной сети «Интернет».

Глава Администрации города Костромы
В.В. ЕМЕЦ.

Администрация города Костромы

ПОСТАНОВЛЕНИЕ

15 июля 2015 года

№ 1672

О внесении изменений в раздел 5 Порядка формирования и финансового обеспечения выполнения муниципального задания на оказание муниципальных услуг (выполнение работ) за счет средств бюджета города Костромы

В целях совершенствования муниципальных правовых актов города Костромы, руководствуясь статьями 42, 44, частью 1 статьи 57 Устава муниципального образования городского округа город Кострома,

ПОСТАНОВЛЯЮ:

1. Внести в раздел 5 Порядка формирования и финансового обеспечения выполнения муниципального задания на оказание муниципальных услуг (выполнение работ) за счет средств бюджета города Костромы, утвержденного постановлением Администрации города Костромы от 30 мая 2011 года № 1251 (с изменениями, внесенными постановлениями Администрации города Костромы от 23 декабря 2011 года № 2938, от 7 февраля 2013 года № 180, от 27 августа 2014 года № 2320, от 20 января 2015 года № 62), следующие изменения:

1.1. наименование изложить в редакции:

"5. Утверждение и доведение муниципального задания, внесение изменений в муниципальное задание";

1.2. пункт 5.5 изложить в следующей редакции:

"5.5. В случае внесения изменений в показатели муниципального задания, нормативные правовые акты, на основании которых было сформировано муниципальное задание, а также изменения размера бюджетных ассигнований, предусмотренных в бюджете города Костромы для финансового обеспечения выполнения муниципального задания, влекущих за собой изменение муниципального задания, формируется новое муниципальное задание, которое утверждается уполномоченным органом.

В случаях, предусмотренных абзацем первым настоящего пункта, новое муниципальное задание формируется не позднее 5 дней после окончания отчетного квартала."

2. Настоящее постановление вступает в силу со дня его официального опубликования.

Глава Администрации города Костромы В.В. ЕМЕЦ.

Администрация города Костромы

ПОСТАНОВЛЕНИЕ

15 июля 2015 года

№ 1673

О внесении изменений в Порядок предоставления в 2015 году из бюджета города Костромы субсидий некоммерческим организациям в целях возмещения сумм арендной платы за предоставленные для использования в целях многоэтажного жилищного строительства земельные участки, государственная собственность на которые не разграничена, расположенные на территории города Костромы

В целях создания условий для жилищного строительства в соответствии с пунктом 6 части 1 статьи 16 Федерального закона от 6 октября 2003 года № 131-ФЗ «Об общих принципах организации местного самоуправления в Российской Федерации», в соответствии с пунктом 2 статьи 78.1 Бюджетного кодекса Российской Федерации, руководствуясь статьями 42, 44, частью 1 статьи 57 Устава города Костромы,

ПОСТАНОВЛЯЮ:

1. Внести в Порядок предоставления в 2015 году из бюджета города Костромы субсидий некоммерческим организациям в целях возмещения сумм арендной платы за предоставленные для использования в целях многоэтажного строительства земельные участки, государственная собственность на которые не разграничена, расположенные на территории города Костромы, утвержденный постановлением Администрации города Костромы от 2 апреля 2015 года № 671, следующие изменения:

1.1. в абзаце первом пункта 3.3 цифры «2.3.2» заменить цифрами «2.2.2»;

1.2. в подпункте «б» пункта 3.3.9 слова «Отдела обеспечения реализации прав граждан на жилище» заменить словами «Управлением имущественных и земельных отношений»;

1.3. пункт 3.4 изложить в следующей редакции:

«3.4. Документы, указанные в подпунктах «а», «в» пункта 3.3.9, пункте 3.3.10 настоящего Порядка, представляются получателем субсидий одновременно на момент подачи получателем субсидии первого заявления, а также в случае изменения состава членов (участников) в отношении вновь принятых лиц.

В случае изменения статуса члена (участника) некоммерческой организации, являющегося критерием, установленным подпунктом «в» пункта 2.1.1 настоящего Порядка, получатель субсидии в течение 10 календарных дней обязан предоставить в Управление строительства и капитального ремонта сведения о произошедших изменениях статуса члена (участника) некоммерческой организации, в том числе, выписку из Единого государственного реестра прав на недвижимое имущество и сделок с ним либо справку Управления имущественных и земельных отношений Администрации города Костромы о постановке на учет нуждающихся в жилых помещениях, предоставляемых по договорам социального найма.»;

1.4. в пункте 3.5.2 цифры «2.3.3» заменить цифрами «2.2.3»;

1.5. в пункте 4.2 цифры «2.3.1-2.3.3» заменить цифрами «2.2.1-2.2.3»;

1.6. в подпункте «а» пункта 4.4 цифры «2.3.1-2.3.3» заменить цифрами «2.2.1-2.2.3».

2. Настоящее постановление вступает в силу со дня его официального опубликования.

Глава Администрации города Костромы В.В. ЕМЕЦ.

Администрация города Костромы

ПОСТАНОВЛЕНИЕ

15 июля 2015 года

№ 1674

О внесении изменений в тарифы на платные услуги, предоставляемые муниципальным бюджетным образовательным учреждением дополнительного образования детей города Костромы «Детско-юношеский центр «АРС»

В соответствии со статьей 17 Федерального закона от 6 октября 2003 года № 131 - ФЗ «Об общих принципах организации местного самоуправления в Российской Федерации», руководствуясь решением Думы города Костромы от 21 декабря 2005 года № 120 «Об определении порядка установления органами местного самоуправления города Костромы размера платы за жилое помещение и коммунальные услуги, тарифов на товары и услуги организаций коммунального комплекса, тарифов на услуги, предоставляемые муниципальными предприятиями и учреждениями», Порядком формирования тарифов на платные услуги, предоставляемые муниципальными предприятиями и учреждениями города Костромы, утвержденным постановлением Администрации города Костромы, от 10 июля 2013 года № 1504, руководствуясь статьями 42, 44, частью 1 статьи 57 Устава города Костромы,

ПОСТАНОВЛЯЮ:

1. Внести в тарифы на платные услуги, предоставляемые муниципальным бюджетным образовательным учреждением дополнительного образования детей города Костромы «Детско-юношеский центр «АРС», установленные постановлением Администрации города Костромы от 26 сентября 2014 года № 2577 «Об установлении тарифов на платные услуги, предоставляемые муниципальным бюджетным образовательным учреждением дополни-

тельного образования детей города Костромы "Детско-юношеский центр "АРС"» (с изменениями, внесенными постановлениями Администрации города Костромы от 18 декабря 2014 года № 3431, от 15 апреля 2015 года № 787), следующие изменения:

1.1. строку 3.1 изложить в следующей редакции:

«	3.1.	спортивной акробатикой		
	3.1.1.	1 час в неделю	месяц	450,0
	3.1.2.	2 часа в неделю	месяц	700,0
				»;

1.2. строку 5 изложить в следующей редакции:

«	5.	Занятия по изучению иностранного языка		
	5.1.	индивидуальное занятие	час	300,0
	5.2.	занятие в паре	час	450,0
	5.3.	занятие в группе (3 часа в неделю)	месяц	1850,0
	5.4.	занятие в группе (4 часа в неделю)	месяц	2000,0
				»;

1.3. строку 9 изложить в следующей редакции:

«	9.	Занятия в бассейне «Плавание»		
	9.1.	одно занятие	час	200,0
	9.2.	2 часа в неделю	месяц	1600,0
				»;

1.4. строку 13 изложить в следующей редакции:

«	13.	Занятия в группе творческого развития детей (8 часов в неделю)	месяц	2880,0
				»;

1.5. строки 14 - 15 изложить в следующей редакции:

«	14.	Индивидуальные занятия по русскому языку	час	300,0
	15.	Занятия по обучению игре на гитаре (1 час в неделю)	месяц	1200,0
				»;

1.6. дополнить строками 26 - 29 следующего содержания:

«	26.	Дополнительные занятия по эстраднему танцу		
	26.1.	2 часа в неделю	месяц	520,0
	26.2.	3 часа в неделю	месяц	780,0
	27.	Дополнительные развивающие занятия в группе для детей дошкольного возраста (3 часа в неделю)	месяц	250,0
	28.	Занятия в группе подготовки детей дошкольного возраста к школе		
	28.1.	3 часа в неделю	месяц	930,0
	28.2.	4 часа в неделю	месяц	1200,0
	28.3.	5 часов в неделю	месяц	1400,0
	28.4.	10 часов в неделю	месяц	2520,0
	29.	Занятия по изобразительному искусству		
	29.1.	2 часа в неделю	месяц	860,0
	29.2.	4 часа в неделю	месяц	1330,0
				».

2. Настоящее постановление подлежит официальному опубликованию и вступает в силу с 1 числа месяца, следующего за месяцем его издания, но не ранее, чем по истечении 10 дней после дня его официального опубликования.

Глава Администрации города Костромы **В.В. ЕМЕЦ.**

Администрация города Костромы

ПОСТАНОВЛЕНИЕ

14 июля 2015 года

№ 1662

О проведении общественных слушаний по установлению публичного сервитута на земельный участок с кадастровым номером 44:27:030101:421, расположенный в микрорайоне Любавино города Костромы

На основании запроса ООО СК «Волжская недвижимость» об установлении публичного сервитута от 19 июня 2015 года, для обеспечения интересов местного самоуправления и местного населения, использования земельного участка в целях прохода и проезда через земельный участок к земельному участку с кадастровым номером 44:27:030101:812, на котором планируется строительство 8 блочных жилых многоквартирных домов, а также к земельным участкам с кадастровыми номерами 44:27:030101:374, 44:27:030101:375, 44:27:030101:376, 44:27:030101:377, 44:27:030101:378, 44:27:030101:379, 44:27:030101:380, 44:27:030101:381, 44:27:030101:382, 44:27:030101:383, 44:27:030101:384, 44:27:030101:385, 44:27:030101:386, 44:27:030101:387, 44:27:030101:388, 44:27:030101:389, 44:27:030101:390, 44:27:030101:391, 44:27:030101:392, 44:27:030101:393, 44:27:030101:399, 44:27:030101:400, 44:27:030101:401, 44:27:030101:402, 44:27:030101:404, 44:27:030101:405, 44:27:030101:406, 44:27:030101:407, 44:27:030101:411, 44:27:030101:412, 44:27:030101:413, 44:27:030101:414, 44:27:030101:415, 44:27:030101:416, 44:27:030101:417, 44:27:030101:418, 44:27:030101:419, 44:27:030101:420, 44:27:030101:577, 44:27:030101:578, 44:27:030101:579, 44:27:030101:580, находящихся в собственности нескольких лиц, в соответствии со статьей 23 Земельного кодекса Российской Федерации, Порядком проведения общественных слушаний при установлении публичного сервитута на земельный участок в городе Костроме, утвержденный решением Думы города Костромы от 8 сентября 2011 года № 192, руководствуясь статьями 42, 44, частью 1 статьи 57 Устава города Костромы,

ПОСТАНОВЛЯЮ:

1. Провести в Администрации города Костромы общественные слушания по вопросу установления постоянного публичного сервитута на земельный участок с кадастровым номером 44:27:030101:421, расположенный в микрорайоне Любавино города Костромы (местоположение земельного участка: Костромская область, город Кострома, АОЗТ «Волжский»), для использования в целях прохода и проезда через земельный участок.

2. Определить органом, уполномоченным на подготовку и проведение общественных слушаний по вопросу установления публичного сервитута, указанного в пункте 1 настоящего постановления, Управление имущественных и земельных отношений Администрации города Костромы.

3. Назначить проведение общественных слушаний, указанных в пункте 1 настоящего постановления, на 25 августа 2015 года с 15.00 до 17.00 часов по московскому времени по адресу: город Кострома, площадь Конституции, 2, кабинет 303.

4. Настоящее постановление вступает в силу со дня его подписания и подлежит официальному опубликованию в информационно-правовом бюллетене «Официальный вестник города Костромы» не позднее 24 июля 2015 года.

Глава Администрации города Костромы **В.В. ЕМЕЦ.**

ОБЪЯВЛЕНИЕ

На основании обращения председателя гаражного кооператива №3 по улице Беговой, 28, Горшковой А. В., во исполнение пункта 3 статьи 4 Порядка согласования Схемы ограждения земельного участка на территории города Костромы, утвержденного решением Думы города Костромы от 4 декабря 2014 года № 233, Администрацией города Костромы проводится изучение мнения заинтересованных лиц по вопросу установки ограждения на земельном участке под гаражным кооперативом №3 по улице Беговой, 28, согласно Схеме ограждения земельного участка.

Предложения и рекомендации по данному вопросу принимаются Управлением архитектуры и градостроительства в письменной форме до 7 августа 2015 года по адресу: площадь Конституции, 2, кабинеты 405, 406.

Заместитель начальника Управления архитектуры и градостроительства Администрации города Костромы Е.С. ЯНОВА.

Схема планировочной организации земельного участка

Экспликация к схеме организации земельного участка.

№ по ГП	Наименование	Примечание
1	Гаражные боксы	Есть.

Условные обозначения:

- Граница проектных работ
- Ограждение

Установка ограждения прилегающей территории Гкн 3 ул. Беговая

с августа 41-78-51 или Копыльцева, оф. +2. - 4г.

Эскиз ограждения гаражного кооператива №3 по улице Беговая, дом 28 (15 гаражей 1а-14)

Согласовано

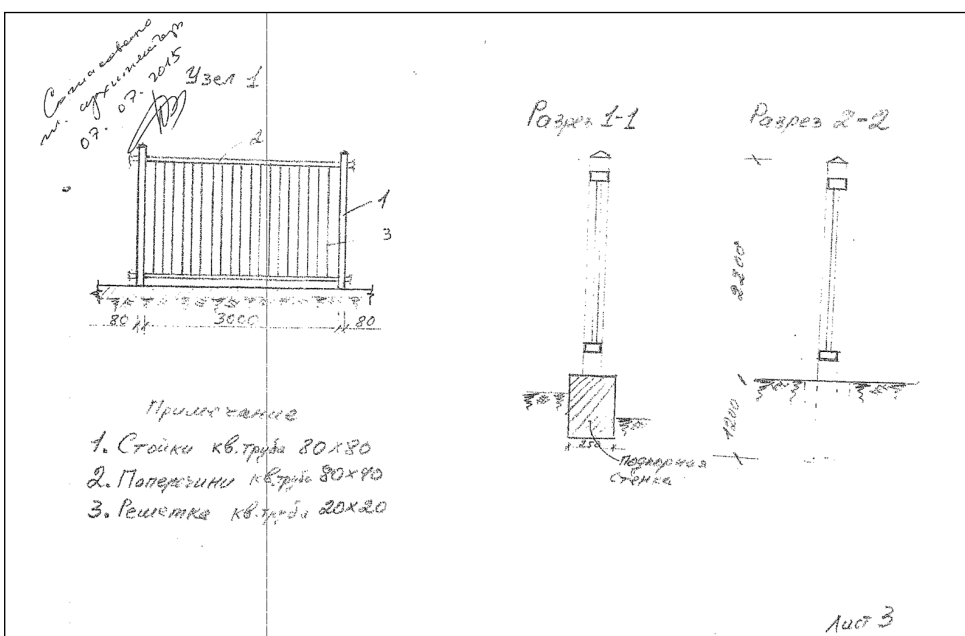
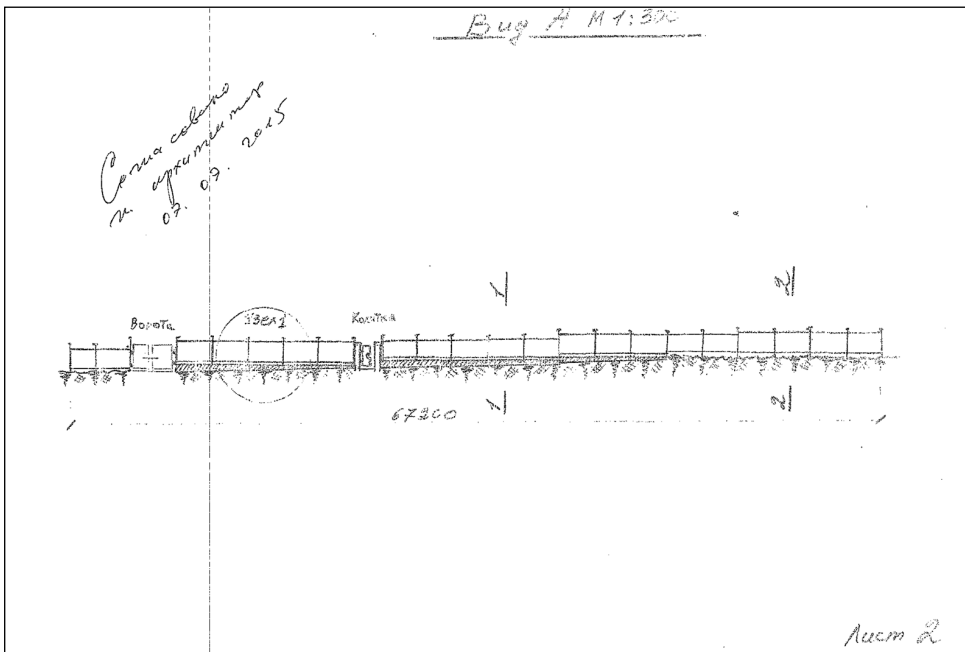
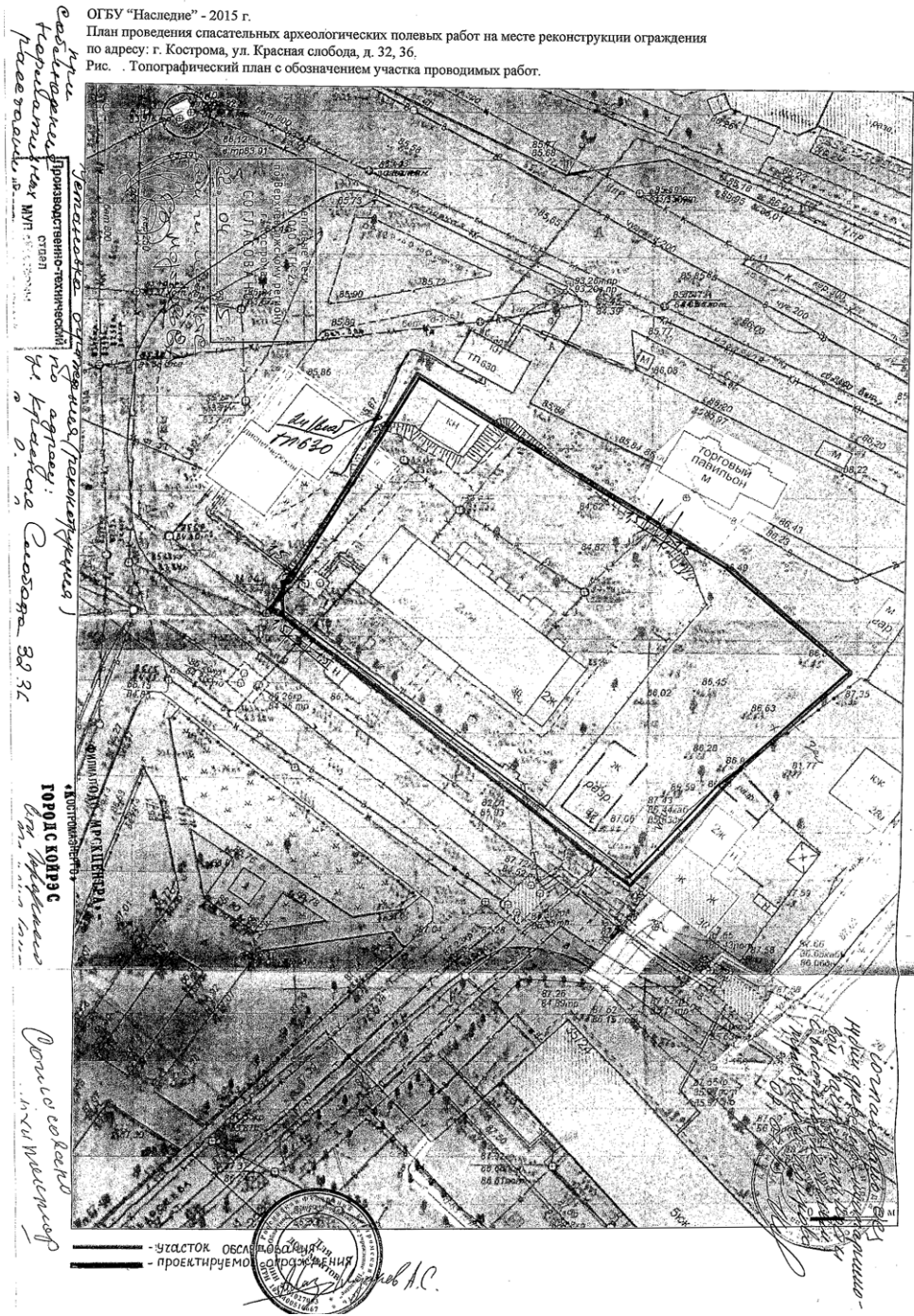
Председатель гаражного кооператива №3
А.В. Горшкова

ОБЪЯВЛЕНИЕ

На основании обращения Пуховой О. Ю., во исполнение пункта 3 статьи 4 Порядка согласования Схемы ограждения земельного участка на территории города Костромы, утвержденного решением Думы города Костромы от 4 декабря 2014 года № 233, Администрацией города Костромы проводится изучение мнения заинтересованных лиц по вопросу установки ограждения на земельных участках по улице Красная Слобода, 32, 36, согласно Схеме ограждения земельного участка.

Предложения и рекомендации по данному вопросу принимаются Управлением архитектуры и градостроительства в письменной форме до 7 августа 2015 года по адресу: площадь Конституции, 2, кабинеты 405, 406.

Заместитель начальника Управления архитектуры и градостроительства Администрации города Костромы Е.С. ЯНОВА.



Администрация города Костромы

ПОСТАНОВЛЕНИЕ

16 июля 2015 года

№ 1681

О внесении изменений в тарифы на услуги по содержанию автомобильных дорог, предоставляемые муниципальным казенным учреждением города Костромы «Дорожное хозяйство»

В соответствии со статьей 17 Федерального закона от 6 октября 2003 года № 131 - ФЗ «Об общих принципах организации местного самоуправления в Российской Федерации», руководствуясь решением Думы города Костромы от 21 декабря 2005 года № 120 «Об определении порядка установления органами местного самоуправления города Костромы размера платы за жилое помещение и коммунальные услуги, тарифов на товары и услуги организаций коммунального комплекса, тарифов на услуги, предоставляемые муниципальными предприятиями и учреждениями», в соответствии с Порядком формирования тарифов на платные услуги, предоставляемые муниципальными предприятиями и учреждениями города Костромы, утвержденным постановлением Администрации города Костромы от 10 июля 2013 года № 1504, руководствуясь статьями 42, 44, частью 1 статьи 57 Устава города Костромы,

ПОСТАНОВЛЯЮ:

1. Внести в тарифы на услуги по содержанию автомобильных дорог (приложение 2), предоставляемые муниципальным казенным учреждением города Костромы «Дорожное хозяйство», установленные постановлением Администрации города Костромы от 10 февраля 2014 года № 343 (с изменениями, внесенными постановлением Администрации города Костромы от 12 сентября 2014 года № 2471), следующие изменения:

1.1. строки 12 – 13 изложить в следующей редакции:

«	12.	Устройство выравнивающего слоя из асфальтобетонной крошки (без учета стоимости асфальтобетонной крошки)	т	581,00	
	13.	Установка бордюрного камня (без учета стоимости бордюрного камня)			
	13.1.	дорожного	м	621,0	
	13.2.	тротуарного	м	496,0	»;

1.3. дополнить строками 16-23 следующего содержания:

«	16.	Устройство подстилающего и выравнивающего слоя из песка	м куб.	1010,77	
	17.	Устройство однослойного щебеночного основания			
	17.1.	толщиной 15 см	м кв.	553,07	
	17.2.	при изменении толщины на 1 см	м кв.	33,56	
	18.	Устройство двухслойного щебеночного основания			
	18.1.	нижнего слоя толщиной 15 см	м кв.	500,31	
	18.2.	верхнего слоя толщиной 15 см	м кв.	558,90	
	19.	Устройство нижнего слоя асфальтобетонного покрытия из пористой асфальтобетонной смеси			
	19.1.	толщиной 4 см	м кв.	343,00	
	19.2.	при изменении толщины на 1 см	м кв.	75,05	
	20.	Устройство верхнего слоя асфальтобетонного покрытия			
	20.1.	из мелкозернистой плотной асфальтобетонной смеси II марки тип А			
	20.1.1.	толщиной 4 см	м кв.	408,70	
	20.1.2.	при изменении толщины на 1 см	м кв.	92,62	
	20.2.	из мелкозернистой плотной асфальтобетонной смеси II марки тип Б			
	20.2.1.	толщиной 4 см	м кв.	402,74	
	20.2.2.	при изменении толщины на 1 см	м кв.	91,13	
	20.3.	из мелкозернистой асфальтобетонной смеси II марки тип В			
	20.3.1.	толщиной 4 см	м кв.	388,70	
	20.3.2.	при изменении толщины на 1 см	м кв.	87,61	
	21.	Устройство дорожного корыта	м куб.	186,44	
	22.	Устранение повреждений покрытия тротуаров			
	22.1.	из песчаной асфальтобетонной смеси 3 марки тип Д			
	22.1.1.	толщиной 3 см	м кв.	266,26	
	22.1.2.	при изменении толщины на 1 см	м кв.	83,66	
	22.2.	из мелкозернистой асфальтобетонной смеси II марки тип В			
	22.2.1.	толщиной 3 см	м кв.	304,34	
	22.2.2.	при изменении толщины на 1 см	м кв.	96,28	
	23.	Розлив разжиженного битума			
	23.1.	по нижним слоям асфальтобетонного покрытия (при норме расхода битума 0,306 тонн на 1000 м кв.)	м кв.	6,72	
	23.2.	на щебеночное основание (при норме расхода битума 0,6 тонн на 1000 м кв.)	м кв.	13,18	».

2. Настоящее постановление подлежит официальному опубликованию и вступает в силу с 1 числа месяца, следующего за месяцем его издания, но не ранее, чем по истечении 10 дней после дня его официального опубликования.

Глава Администрации города Костромы В.В. ЕМЕЦ.

Администрация города Костромы

ПОСТАНОВЛЕНИЕ

16 июля 2015 года

№ 1682

О предоставлении разрешения на условно разрешенный вид использования земельного участка, расположенного по адресу: город Кострома, улица Новосельская, 34

исполнительных органов заявителя, лица, исполняющих функции единоличного исполнительного органа заявителя, являющегося юридическим лицом, в реестре недобросовестных участников аукциона.

Заявителям, признанным участниками аукциона, и заявителям, не допущенным к участию в аукционе, организатор аукциона направляет или вручает под расписку уведомление о принятых в отношении них решениях не позднее дня, следующего после дня подписания протокола рассмотрения заявок на участие в аукционе.

Протокол рассмотрения заявок на участие в аукционе подписывается организатором аукциона не позднее чем в течение одного дня со дня их рассмотрения и размещается на официальном сайте не позднее, чем на следующий день после дня подписания протокола одновременно с протоколом о результатах аукциона.

Заявитель, признанный участником аукциона, становится участником аукциона с даты подписания организатором аукциона протокола рассмотрения заявок.

11. Порядок проведения аукциона и определения победителя.

Аукцион проводится организатором аукциона в присутствии членов аукционной комиссии и участников аукциона (их представителей) 19 августа 2015 года с 16 часов 30 минут по московскому времени в месте нахождения организатора аукциона (кабинет 303). В аукционе могут участвовать только претенденты, признанные участниками аукциона.

Аукцион ведет аукционист.

Организатор аукциона непосредственно перед началом проведения аукциона регистрирует явившихся на аукцион участников аукциона (их представителей). В случае проведения аукциона по нескольким лотам организатор аукциона перед началом аукциона в отношении каждого лота регистрирует явившихся на аукцион участников аукциона, подавших заявки в отношении такого лота (их представителей). При регистрации участникам аукциона (их представителям) выдаются пронумерованные билеты (далее - билеты);

Аукцион проводится в следующем порядке:

а) аукцион ведет аукционист;

б) аукцион начинается с оглашения аукционистом наименования земельного участка, его основных характеристик и начального размера ежегодной арендной платы, «шага аукциона» и порядка проведения аукциона.

в) участникам аукциона выдаются пронумерованные билеты, которые они поднимают после оглашения аукционистом начального размера ежегодной арендной платы и каждого очередного размера ежегодной арендной платы в случае, если готовы заключить договор аренды в соответствии с этим размером ежегодной арендной платы;

г) каждый последующий размер ежегодной арендной платы аукционист назначает путем увеличения текущего размера ежегодной арендной платы на «шаг аукциона». После объявления очередного размера ежегодной арендной платы аукционист называет номер билета участника аукциона, который первым поднял билет, и указывает на этого участника аукциона. Затем аукционист объявляет следующий размер ежегодной арендной платы в соответствии с «шагом аукциона»;

д) при отсутствии участников аукциона, готовых заключить договор аренды в соответствии с названным аукционистом размером ежегодной арендной платы, аукционист повторяет этот размер ежегодной арендной платы 3 раза.

Если после трехкратного объявления очередного размера ежегодной арендной платы ни один из участников аукциона не поднял билет, аукцион завершается. Победителем аукциона признается тот участник аукциона, номер билета которого был назван аукционистом последним;

е) по завершении аукциона аукционист объявляет о продаже права на заключение договора аренды земельного участка, называет размер ежегодной арендной платы и номер билета победителя аукциона.

Результаты аукциона оформляются протоколом, который составляет организатор аукциона. Протокол о результатах аукциона составляется в двух экземплярах, один из которых передается победителю аукциона, а второй остается у организатора аукциона. В протоколе указываются:

- сведения о месте, дате и времени проведения аукциона;
- предмет аукциона, в том числе сведения о местоположении и площади земельного участка;
- сведения об участниках аукциона, о начальной цене предмета аукциона, последнем и предпоследнем предложениях о цене предмета аукциона;
- наименование и место нахождения (для юридического лица), фамилия, имя и (при наличии) отчество, место жительства (для гражданина) победителя аукциона и иного участника аукциона, который сделал предпоследнее предложение о цене предмета аукциона;
- сведения о последнем предложении о цене предмета аукциона (размер ежегодной арендной платы).

Протокол о результатах аукциона размещается на официальном сайте торгов в течение одного рабочего дня со дня подписания данного протокола.

12. Порядок заключения договора аренды земельного участка (Приложение 2).

В случае, если аукцион признан несостоявшимся и только один заявитель признан участником аукциона, если по окончании срока подачи заявок на участие в аукционе подана только одна заявка на участие в аукционе и заявитель, подавший указанную заявку, соответствует всем требованиям и указанным в извещении о проведении аукциона условиям аукциона, Управление имущественных и земельных отношений Администрации города Костромы в течение десяти дней со дня подписания протокола рассмотрения заявок на участие в аукционе направляет заявителю три экземпляра подписанного проекта договора аренды земельного участка. При этом договор аренды земельного участка заключается по начальной цене предмета аукциона.

В десятидневный срок со дня составления протокола о результатах аукциона Управление имущественных и земельных отношений Администрации города Костромы направляет победителю аукциона или единственному принявшему участие в аукционе его участнику три экземпляра подписанного проекта договора аренды. При этом размер ежегодной арендной платы по договору аренды земельного участка определяется в размере, предложенной победителем аукциона, или в случае заключения указанного договора с единственным принявшим участие в аукционе его участником устанавливается в размере, равном начальной цене предмета аукциона. Не допускается заключение указанного договора ранее, чем через десять дней со дня размещения информации о результатах аукциона на официальном сайте.

Если договор аренды земельного участка в течение тридцати дней со дня направления победителю аукциона проекта указанного договора не был им подписан и представлен в Управление имущественных и земельных отношений Администрации города Костромы, Управление предлагает заключить указанный договор иному участнику аукциона, который сделал предпоследнее предложение о цене предмета аукциона, по цене, предложенной победителем аукциона.

13. Аукцион признается не состоявшимся в случаях, если:

- на основании результатов рассмотрения заявок на участие в аукционе принято решение об отказе в допуске к участию в аукционе всех заявителей или о допуске к участию в аукционе и признании участником аукциона только одного заявителя,
- по окончании срока подачи заявок на участие в аукционе подана только одна заявка на участие в аукционе или не подано ни одной заявки на участие в аукционе,
- в аукционе участвовал только один участник,
- при проведении аукциона не присутствовал ни один из участников аукциона,
- после трехкратного объявления предложения о начальной цене предмета аукциона не поступило ни одного предложения о цене предмета аукциона, которое предусматривало бы более высокую цену предмета аукциона.

14. Осмотр земельного участка осуществляется претендентами самостоятельно по месту нахождения участка либо в течение срока приема заявок по желанию претендента с представителем Организатора аукциона по предварительному обращению к Организатору аукциона по тел. (4942) 32 70 97.

15. Подробно с кадастровым паспортом земельного участка, техническими условиями и информацией о плате за подключение можно ознакомиться по месту приема заявок в течение срока приема заявок.

Приложение 1

В Управление имущественных и земельных отношений Администрации города Костромы (организатору аукциона)

ЗАЯВКА НА УЧАСТИЕ В АУКЦИОНЕ
на право заключения договора аренды земельного участка по адресу:

назначенном на _____, лот № _____
(дата аукциона)

1. _____
(полностью фамилия, имя, отчество физического лица, фирменное наименование (наименование) юридического лица)
2. Паспорт _____ выдан _____
(серия, номер) (дата выдачи) (кем выдан)
_____ (код подразделения)
3. _____
(ИНН) (ОГРН, ОГРНИП)
4. _____
(адрес регистрации по месту жительства физического лица, место нахождения юридического лица – претендента)

5. Почтовый адрес: _____

7. Телефон _____

8. Ознакомившись с извещением о проведении аукциона на право заключения договоров аренды земельных участков, расположенных на территории города Костромы, государственная собственность на которые не разграничена, размещенном на официальном сайте торгов в сети «Интернет» по адресу: www.torgi.gov.ru, включая проект договора аренды земельного участка, техническими условиями подключения (технологическое присоединения) такого объекта к сетям инженерно-технического обеспечения и об информации о плате за подключение (технологическое присоединение), выражаю намерение участвовать в аукционе на право заключения договора аренды земельного участка по адресу: _____.

9. Обязуюсь соблюдать условия, указанные в извещении.

10. В случае признания победителем аукциона обязуюсь заключить договор аренды земельного участка в установленный срок.

12. Банковские реквизиты для возврата задатка:

Банк _____

Расчётный счёт _____

Корреспондентский счёт _____

БИК _____ Лицевой счёт _____

Ф. И. О. (наименование) получателя _____

13. С целью организации и проведения аукциона на право заключения договора аренды земельного участка в соответствии с Федеральным законом от 27.07.2006 № 152-ФЗ «О персональных данных» настоящей заявкой даю Управлению имущественных и земельных отношений Администрации города Костромы согласие на осуществление всех действий с моими персональными данными, включая: обработку, распространение, использование, блокирование, уничтожение, обезличивание моих персональных данных, включающих: фамилию, имя, отчество, год, месяц, дату и место рождения, адрес регистрации по месту жительства, серию и номер документа, удостоверяющего личность, дату его выдачи, орган, его выдавший, индивидуальный номер налогоплательщика и дату его присвоения, основной государственный регистрационный номер индивидуального предпринимателя (в случае его присвоения) и дату его присвоения. Срок хранения моих персональных данных не ограничен. Настоящее согласие действует бессрочно.

Фирменное наименование (наименование) _____ (подпись) _____ (фамилия, имя, отчество, руководителя или
юридического лица – претендента) _____ уполномоченного лица, действующего по доверенности)

М. П. _____

Заявка принята организатором аукциона

« _____ » _____ 2015 года в _____ часов _____ минут регистрационный № _____

Уполномоченным организатором аукциона лицом, принявшее заявку: _____ (подпись) _____ (фамилия, имя, отчество)

Приложение 2

ДОГОВОР АРЕНДЫ ЗЕМЕЛЬНОГО УЧАСТКА № _____

город Кострома _____
2015 года _____

Муниципальное образование город Кострома, от имени которого выступает Управление имущественных и земельных отношений Администрации города Костромы, в лице _____

_____, именуемое в дальнейшем «Арендодатель», с одной стороны, и _____

_____, именуемый (-ая) в дальнейшем «Арендатор», совместно именуемые «Стороны», на основании протокола о результатах аукциона от _____ № _____

заключили настоящий договор (далее - Договор) о нижеследующем:

1. Предмет договора

1.1. Арендодатель обязуется предоставить Арендатору в аренду земельный участок из земель населенных пунктов с кадастровым номером _____, находящийся по адресу: _____ (далее – Участок), вид разрешенного использования _____, в границах, указанных в кадастровом паспорте Участка, общей площадью _____ квадратных метров.

2. Срок Договора

- 2.1. Договор заключен сроком на _____ лет с _____ года по _____ года.
- 2.2. Договор, заключенный на срок более одного года, вступает в силу с даты его государственной регистрации в Управлении Федеральной службы государственной регистрации, кадастра и картографии по Костромской области.

3. Размер и условия внесения арендной платы

- 3.1. Размер арендной платы:
Арендная плата за год: _____
Арендная плата за квартал: _____
- 3.2. Арендная плата по Договору вносится Арендатором ежеквартально равными долями до 1-го числа первого месяца квартала следующего за текущим путем перечисления на расчетный счет Управление Федерального казначейства по Костромской области (Управление имущественных и земельных отношений Администрации города Костромы) ИНН 4401006568, КПП 440101001, р/с № 4010181070000010006 в Отделение Кострома г. Кострома, БИК 043469001, ОКТМО 34701000, КБК 96611105012040000120, «За аренду земельного участка по адресу: _____, договор № _____».
- 3.3. Размер арендной платы устанавливается на основании протокола о результатах торгов. В сумму первого платежа по Договору включается сумма задатка, уплаченная Покупателем по заявке.

Объявление

Управление имущественных и земельных отношений Администрации города Костромы на основании запроса ООО СК «Волжская недвижимость» (юридический адрес: город Кострома, улица Юбилейная, 28; почтовый адрес: город Кострома, улица Комсомольская, 4, телефон 31 79 00) объявляет о проведении 25 августа 2015 года с 15.00 до 17.00 часов по московскому времени по адресу: город Кострома, площадь Конституции, 2, кабинет 303 общественных слушаний по вопросу установления постоянного публичного сервитута на земельный участок площадью 24081 кв.м. с кадастровым номером 44:27:030101:421, расположенный в микрорайоне Любавино города Костромы (местоположение земельного участка: Костромская область, город Кострома, АОЗТ «Волжский»), принадлежащего на праве общей долевой собственности Липатовой П. К., Телегину К. А., Телегиной Л. П. Установление публичного сервитута обусловлено необходимостью обеспечения интересов местного самоуправления и местного населения, использования земельного участка в целях прохода и проезда через земельный участок. Предлагаемый срок действия публичного сервитута – постоянный.

Ознакомление с иной информацией по вопросу установления публичного сервитута осуществляется в месте нахождения Управления имущественных и земельных отношений Администрации города Костромы по адресу: город Кострома, площадь Конституции, 2, кабинет 419, либо по телефону: 42 66 71.

**ПОВЕСТКА
общественных слушаний**

25 августа 2015 года. Начало 15 часов

15.00 – 16.30 Доклад 15 минут	1. Об установлении постоянного публичного сервитута на земельный участок с кадастровым номером 44:27:030101:421, расположенный в микрорайоне Любавино города Костромы ДОКЛАДЫВАЕТ: Виноградов Дмитрий Юрьевич, исполняющий обязанности начальника Управления имущественных и земельных отношений Администрации города Костромы
30 минут	2. Выступление участников публичных слушаний в порядке поступления заявок на выступления
45 минут	3 Прения
16.30-17.00	4. Голосование по вопросу установления постоянного публичного сервитута на земельный участок с кадастровым номером 44:27:030101:421, расположенный в микрорайоне Любавино города Костромы

Администрация города Костромы ПРОЕКТ

ПОСТАНОВЛЕНИЕ

№ _____

**Об установлении постоянного публичного сервитута
на земельный участок с кадастровым номером 44:27:030101:421,
расположенный в микрорайоне Любавино города Костромы**

Для обеспечения интересов местного самоуправления и местного населения, использования земельного участка в целях прохода и проезда через земельный участок к земельному участку с кадастровым номером 44:27:030101:812, на котором планируется строительство 8 блочных жилых многоквартирных домов, а также к земельным участкам с кадастровыми номерами 44:27:030101:374, 44:27:030101:375, 44:27:030101:376, 44:27:030101:377, 44:27:030101:378, 44:27:030101:379, 44:27:030101:380, 44:27:030101:381, 44:27:030101:382, 44:27:030101:383, 44:27:030101:384, 44:27:030101:385, 44:27:030101:386, 44:27:030101:387, 44:27:030101:388, 44:27:030101:389, 44:27:030101:390, 44:27:030101:391, 44:27:030101:392, 44:27:030101:393, 44:27:030101:399, 44:27:030101:400, 44:27:030101:401, 44:27:030101:402, 44:27:030101:404, 44:27:030101:405, 44:27:030101:406, 44:27:030101:407, 44:27:030101:411, 44:27:030101:412, 44:27:030101:413, 44:27:030101:414, 44:27:030101:415, 44:27:030101:416, 44:27:030101:417, 44:27:030101:418, 44:27:030101:419, 44:27:030101:420, 44:27:030101:577, 44:27:030101:578, 44:27:030101:579, 44:27:030101:580, находящимся в собственности нескольких лиц, на основании протокола общественных слушаний от _____, в соответствии со статьей 23 Земельного кодекса Российской Федерации, руководствуясь статьями 42, 44, частью 1 статьи 57 Устава муниципального образования городского округа город Кострома,

ПОСТАНОВЛЯЮ:

1. Установить постоянный публичный сервитут (право ограниченного пользования) на земельный участок площадью 24081 квадратный метр с кадастровым номером 44:27:030101:421, расположенный в микрорайоне Любавино города Костромы (местоположение земельного участка: Костромская область, город Кострома, АОЗТ «Волжский»), для использования в целях прохода и проезда через земельный участок.

2. Управлению имущественных и земельных отношений Администрации города Костромы (Д. Ю. Виноградов) осуществить государственную регистрацию сервитута, указанного в пункте 1 настоящего постановления, в Управлении федеральной службы государственной регистрации, кадастра и картографии по Костромской области.

3. Настоящее постановление вступает в силу со дня его подписания и подлежит официальному опубликованию.

Глава Администрации города Костромы В.В. ЕМЕЦ.

Объявление

Управление имущественных и земельных отношений Администрации города Костромы объявляет об отказе проведения назначенного на 14 августа 2015 года аукциона по продаже нежилого здания (литера А) с земельным участком, кадастровый № 44:27:04 06 42:0327, расположенного по адресу: город Кострома, улица Березовая роща, 16.

Приложение 2 к Порядку ведения паспортов маршрутов регулярных перевозок пассажиров и багажа автомобильным транспортом и городским наземным электрическим транспортом в городском сообщении, проходящих в границах города Костромы

**Условные знаки, используемые при составлении схем движения
и схем опасных участков муниципальных маршрутов города Костромы**

№ п/п	Условное обозначение	Наименование объекта и пояснения к его графическому выполнению
1.		путь следования маршрута автобуса
2.		путь следования маршрута троллейбуса
3.		путь следования маршрута автобуса/троллейбуса при разнонаправленном движении
4.		слияние контактных проводов троллейбусных линий
5.		расхождение контактных проводов троллейбусных линий
6.		место разворота транспортных средств
7.		конечный остановочный пункт автобуса и/или троллейбуса
8.		остановочный пункт автобуса и/или троллейбуса
9.		остановочный пункт автобуса и/или троллейбуса на дорогах с узкой проезжей частью при отсутствии заездного кармана
10.		мост, путепровод (с указанием его грузоподъемности)
11.		водные преграды
12.		светофорное регулирование
13.		искусственная неровность
14.		пешеходный переход наземный
15.		места возможного выхода детей на проезжую часть
16.		затяжные спуски и подъёмы
17.		зауженные участки улично-дорожной сети
18.		регулируемый железнодорожный переезд (со шлагбаумом)
19.		нерегулируемый железнодорожный переезд (без шлагбаума)
20.		крутой поворот
21.		участок улично-дорожной сети с ограничением максимальной скорости
22.		выезд на главную дорогу
23.		главная дорога
24.		пересечение равнозначных дорог
25.		участок улично-дорожной сети с круговым движением
26.		автозаправочная станция
27.		пост дорожно-патрульной службы ГИБДД МВД России
28.		места концентрации дорожно-транспортных происшествий

Примечание: на схемах опасных участков муниципальных маршрутов могут наноситься дополнительные поясняющие надписи и обозначения с целью дополнительного привлечения внимания к потенциально опасным участкам улично-дорожной сети.

Издатель: Муниципальное казенное учреждение города Костромы «Муниципальный архив города Костромы» (МКУ МАК)

Адрес редакции и издателя: 156022, г. Кострома, ул. Голубкова, д. 6. Тел./факс (4942) 53-28-53. Тел.(4942) 53-29-81. E-mail: archiv@admgor.kostroma.netИ.о. главного редактора **Наталья Торохова****ОФИЦИАЛЬНЫЙ ВЕСТНИК**
города Костромы

Учредитель — Администрация города Костромы

Газета отпечатана в типографии
ГП «Областная типография им. Горького»,
г. Кострома, ул. Петра Щербины, 2. Заказ _____
Тираж 120 экз. Подписание по графику в 18.00
Подписано в печать 16.07.2015 в 18.00