

ОФИЦИАЛЬНЫЙ ВЕСТНИК

города Костромы

16+

Бюллетень № 12 (821)

19 июня 2026 года

Сетевое издание «Официальный вестник города Костромы» – <http://pravokostroma.ru>

Содержание номера на стр. 8.

ИЗВЕЩЕНИЕ О ПРОВЕДЕНИИ СОБРАНИЯ О СОГЛАСОВАНИИ МЕСТОПОЛОЖЕНИЯ ГРАНИЦЫ ЗЕМЕЛЬНОГО УЧАСТКА

Кадастровым инженером Калмыковой Анной Николаевной, адрес: г. Кострома, м-он. Паново, д. 24, кв.135, номер аттестата 44-14-125, телефон: 31-31-73, 8-903-899-19-70 № регистрации в гос. реестре лиц осуществляющих кадастровую деятельность: 32160, эл. почта: 44-14-125@mail.ru, выполняются кадастровые работы в отношении земельного участка в кадастровом квартале 44:27:040729, местоположение: Костромская область, г. Кострома, пр-д Чернореченский, ГСК №135, бокс 19.

Заказчиком кадастровых работ является: Закутасова Валентина Андреевна (г. Кострома, пр-д Чернореченский, д.4, кв.40, тел.8-960-742-15-09).

Собрание по поводу согласования местоположения границ состоится по адресу: Костромская область, г. Кострома, ул. Свердлова, д. 25, отдел геодезии и картографии, **21 июля 2026 г. в 11 часов 00 минут.**

С проектом межевого плана земельного участка можно ознакомиться по адресу: г. Кострома, ул. Свердлова, д.25, отдел геодезии и картографии (тел. 31-31-73, 51-46-54).

Требования о проведении согласования местоположения границ земельного участка на местности принимаются с 19 июня 2026 по 20 июля 2026.

Обоснованные возражения о местоположении границ земельных участков после ознакомления с проектом межевого плана принимаются с 19 июня 2026 по 20 июля 2026. по адресу: г. Кострома, ул. Свердлова, д.25, отдел геодезии и картографии, по рабочим дням с 8-30 до 16-00 часов.

Обоснованным считается возражение, подкрепленное доказательствами, свидетельствующее о том, что установление границ земельного участка в соответствие с проектом межевого плана нарушает законные интересы правообладателя смежного участка.

Смежные земельные участки, с правообладателями которых требуется согласовать местоположение границ: 44:27:040729:477 (Костромская область, г. Кострома, гаражный кооператив № 135, бокс 18), земельный участок под боксом 20 ГК №135 и земельные участки, расположенные в кадастровом квартале 44:27:040729.

При проведении согласования местоположения границ при себе необходимо иметь документ, удостоверяющий личность, а также документы о правах на земельный участок (часть 12 ст. 39, часть 2 ст. 40 Федерального закона от 24.07.2007 г. №221 «О кадастровой деятельности»).

ИЗВЕЩЕНИЕ О ПРОВЕДЕНИИ СОБРАНИЯ О СОГЛАСОВАНИИ МЕСТОПОЛОЖЕНИЯ ГРАНИЦЫ ЗЕМЕЛЬНОГО УЧАСТКА

Кадастровым инженером Калмыковой Анной Николаевной, адрес: г. Кострома, м-он. Паново, д. 24, кв.135, номер аттестата 44-14-125, телефон: 31-31-73, 8-903-899-19-70 № регистрации в гос. реестре лиц осуществляющих кадастровую деятельность: 32160, эл. почта: 44-14-125@mail.ru, выполняются кадастровые работы в отношении земельного участка с кадастровым номером 44:27:070513:25 по адресу: Костромская область, Костромской район, город Кострома, д.Нажерово, садоводческое товарищество «Нажерово», участок №25.

Заказчиком кадастровых работ является: Подфигурная Елена Николаевна (г.Кострома, мкр. Давыдовский-2, д.27, кв.12, тел.8-953-663-36-87).

Собрание по поводу согласования местоположения границ состоится по адресу: г. Кострома, ул. Свердлова, д.25, отдел геодезии и картографии, **21 июля 2026 г. в 10 часов 00 минут.**

С проектом межевого плана земельного участка можно ознакомиться по адресу: г. Кострома, ул. Свердлова, д.25, отдел геодезии и картографии (тел. 31-31-73).

Требования о проведении согласования местоположения границ земельного участка на местности принимаются с 19 июня 2026г. по 20 июля 2026г.

Обоснованные возражения о местоположении границ земельных участков после ознакомления с проектом межевого плана принимаются с 19 июня 2026г. по 20 июля 2026г. по адресу: г. Кострома, ул. Свердлова, д.25, отдел геодезии и картографии, по рабочим дням с 8-30 до 16-00 часов.

Обоснованным считается возражение, подкрепленное доказательствами, свидетельствующее о том, что установление границ земельного участка в соответствие с проектом межевого плана нарушает законные интересы правообладателя смежного участка.

Смежные земельные участки, с правообладателями которых требуется согласовать местоположение границ: **44:27:070513:63** (Костромская обл, Костромской р-н, г Кострома, д.Нажерово, садоводческое товарищество «Нажерово»).

При проведении согласования местоположения границ при себе необходимо иметь документ, удостоверяющий личность, а также документы о правах на земельный участок (часть 12 ст. 39, часть 2 ст. 40 Федерального закона от 24.07.2007 г. №221 «О кадастровой деятельности»).

ИЗВЕЩЕНИЕ О ПРОВЕДЕНИИ СОБРАНИЯ О СОГЛАСОВАНИИ МЕСТОПОЛОЖЕНИЯ ГРАНИЦЫ ЗЕМЕЛЬНОГО УЧАСТКА

Кадастровым инженером Калмыковой Анной Николаевной, адрес: г. Кострома, м-он. Паново, д. 24, кв.135, номер аттестата 44-14-125, телефон: 31-31-73, 8-903-899-19-70 № регистрации в гос. реестре лиц осуществляющих кадастровую деятельность: 32160, эл. почта: 44-14-125@mail.ru, выполняются кадастровые работы в отношении земельного участка с кадастровым номером 44:27:050552:34, местоположение: Костромская область, город Кострома, ул.Космонавтов, д.6.

Заказчиком кадастровых работ является: Соловьева Маргарита Юрьевна (г.Кострома, ул.Свердлова, д.35, корп.3, кв.8, тел.8-906-609-00-20).

Собрание по поводу согласования местоположения границ состоится по адресу: г. Кострома, ул. Свердлова, д.25, отдел геодезии и картографии, **21 июля 2026 г. в 09 часов 00 минут.**

С проектом межевого плана земельного участка можно ознакомиться по адресу: г. Кострома, ул. Свердлова, д.25, отдел геодезии и картографии (тел. 31-31-73).

Требования о проведении согласования местоположения границ земельного участка на местности принимаются с 19 июня 2026г. по 20 июля 2026г.

Обоснованные возражения о местоположении границ земельных участков после ознакомления с проектом межевого плана принимаются с 19 июня 2026г. по 20 июля 2026г. по адресу: г. Кострома, ул. Свердлова, д.25, отдел геодезии и картографии, по рабочим дням с 8-30 до 16-00 часов.

Обоснованным считается возражение, подкрепленное доказательствами, свидетельствующее о том, что установление границ земельного участка в соответствие с проектом межевого плана нарушает законные интересы правообладателя смежного участка.

Смежный земельный участок, с правообладателями которого требуется согласовать местоположение границы с кадастровым номером: **44:27:050552:35** (Костромская обл, Костромской р-н, г Кострома, ул.Космонавтов, д.8).

При проведении согласования местоположения границ при себе необходимо иметь документ, удостоверяющий личность, а также документы о правах на земельный участок (часть 12 ст. 39, часть 2 ст. 40 Федерального закона от 24.07.2007 г. №221 «О кадастровой деятельности»).

ИЗВЕЩЕНИЕ О ПРОВЕДЕНИИ СОБРАНИЯ О СОГЛАСОВАНИИ МЕСТОПОЛОЖЕНИЯ ГРАНИЦЫ ЗЕМЕЛЬНОГО УЧАСТКА

Кадастровым инженером Тимошадченко Валентиной Валентиновной, № квалификационного аттестата 44-12-94, номер регистрации в государственном реестре лиц, осуществляющих кадастровую деятельность 23687, адрес: Костромская обл., Костромской район, п. Фанерник, ул. Центральная, д.26А-4, valentina_tim@list.ru, тел. 8-920-381-10-35, выполняются кадастровые работы в отношении:

Земельного участка с кадастровым номером **44:27:051201:40** расположенного по адресу: г Кострома, ул. Галичская, ГСК №52, бокс 23

Заказчиком кадастровых работ является Нарышкина Галина Алексеевна, почтовый адрес: г. Кострома, Костромской р-н, п. Губачево, ул. Новая, д.20, (тел 8-910-803-29-47).

Собрание по поводу согласования местоположения границ земельного участка состоится 20 июля 2026 г. в 10 часов по адресу: г. Кострома, ул. Ленина, 52, офис 322, С проектом межевого плана земельного участка можно ознакомиться по адресу: г. Кострома, ул. Ленина, д.52, офис 322.

Требования о проведении согласования местоположения границ на местности, принимаются с 19 июня 2026 г. по 20 июля 2026 г., обоснованные возражения о местоположении границ земельных участков после ознакомления с проектом межевого плана принимаются с 19 июня 2026 г. по 20 июля 2026 г., по адресу: г. Кострома, ул. Ленина, д.52, офис 322.

Смежные земельные участки, с правообладателями которых требуется согласовать местоположение границ, расположены на территории ГСК №52 по адресу: г Кострома, ул. Галичская в кадастровом квартале **44:27:051201**.

При проведении согласования местоположения границ при себе необходимо иметь документ, удостоверяющий личность, а также документы о правах на земельный участок (часть 12 статьи 39, часть 2 статьи 40 Федерального закона от 24.07.2007 г. №221-ФЗ «О кадастровой деятельности»).

ИЗВЕЩЕНИЕ О ПРОВЕДЕНИИ СОБРАНИЯ О СОГЛАСОВАНИИ МЕСТОПОЛОЖЕНИЯ ГРАНИЦЫ ЗЕМЕЛЬНОГО УЧАСТКА

Кадастровым инженером ООО «Горизонталь» Рябовой Е.С., № регистрации в реестре в государственном реестре лиц, осуществляющих кадастровую деятельность 34203, почтовый адрес: 156016, г. Кострома, м/р-н. Давыдовский-2, д.35, кв.130; 89203814114, 79203814114@yandex.ru выполняются кадастровые работы по уточнению описания местоположения границ и (или) площади земельного участка с кадастровым номером **44:27:051201:316**, расположенного:

ул. Галичская, Гаражный кооператив № 52 по строительству и эксплуатации коллективных гаражей, бокс № 292. Заказчик кадастровых работ: Белякова Г. Н.. (Тел. +79995114900, г.Кострома, ул. Ю.Смирнова, д.47, кв.66)

Собрание заинтересованных лиц по поводу согласования местоположения границ состоится 21.07.2026 в 10:00 ч по адресу: г. Кострома, пл. Октябрьская, 1 (3 этаж, АН «Сенатор»)

С проектом межевого плана земельного участка можно ознакомиться по адресу: г. Кострома, пл. Октябрьская, 1 (3 этаж, АН «Сенатор») в рабочие дни с 10:00 до 18:00ч. Требования о согласовании границ земельного участка на местности принимаются с 22.06.2026 по 20.07.2026 по адресу г. Кострома, пл. Октябрьская, 1 (3 этаж, АН «Сенатор») в рабочие дни с 10:00 до 18:00ч. Обоснованные возражения относительно местоположения границ, содержащихся в проекте межевого плана принимаются с 22.06.2026 по 20.07.2026 по адресу: г. Кострома, пл. Октябрьская, 1 (3 этаж, АН «Сенатор») в рабочие дни с 10:00 до 18:00ч

Смежные земельные участки, с правообладателями которых требуется согласовать местоположение границ: кадастровый № 44:27:051201:315 (г Кострома, ул. Галичская, ГСК 52, бокс 291); 44:27:051201:317 (г Кострома, ул. Галичская, ГСК № 52 бокс № 293); земельные участки, расположенные в кадастровом квартале 44:27:051201, имеющие местоположение: г.Кострома, ул. Галичская, ГСК № 52

При проведении согласования местоположения границ при себе необходимо иметь документ, удостоверяющий личность, а также документы о правах на земельный участок (часть 12 статьи 39, часть 2 статьи 40 Федерального закона от 24 июля 2007 года N 221-ФЗ "О кадастровой деятельности").

ИЗВЕЩЕНИЕ О ПРОВЕДЕНИИ СОБРАНИЯ О СОГЛАСОВАНИИ МЕСТОПОЛОЖЕНИЯ ГРАНИЦЫ ЗЕМЕЛЬНОГО УЧАСТКА

Кадастровым инженером Кузьмичевым Андреем Владимировичем, 156520, Костромская обл, Костромской р-н, д Молодеево, д.42А, Номер регистрации в государственном реестре лиц осуществляющих кадастровую деятельность № 2245, sto-stroy@ya.ru, тел.8(4942)300-289, выполняются кадастровые работы в отношении земельного участка с кадастровым номером **44:27:020404:58**, расположенного: обл. Костромская, р-н Костромской, г. Кострома, ш. Вологодское 6-й км, садоводческое товарищество "Полимер" участок № 61.

Заказчиком кадастровых работ является Хватов Антон Сергеевич, почтовый адрес: 156539, Костромская обл, Костромской район, с.Чернопенье, ул. Центральная д. 26, тел. 8-953-640-50-07.

Собрание по поводу согласования местоположения границы земельного участка состоится по адресу: **Костромская область, городской округ город Кострома, город Кострома, территория СНТ Полимер, в районе уч 61**

«20» июля 2026 в «10» часов «00» минут

С проектом межевого плана земельного участка можно ознакомиться по адресу: г. Кострома, ул.Костромская, д.99, 1 этаж. Требования о проведении согласования местоположения границ земельных участков на местности принимаются с **«19» июня 2026 г по «20» июля 2026 г.** по адресу: г.Кострома, ул.Костромская, д.99, 1 этаж., обоснованные возражения о местоположении границ земельных участков после ознакомления с проектом межевого плана принимаются с **«19» июня 2026 г по «20» июля 2026 г.** по адресу: г.Кострома, ул.Костромская, д.99, 1 этаж

Смежные земельные участки, с правообладателями которых требуется согласовать местоположение границ земельных участков:

1. Земельный участок с кадастровым номером 44:27:020404:36, расположенный: Костромская область, г Кострома, ш Вологодское 6-й км, садоводческое товарищество "Полимер" участок № 38;
2. Земельный участок с кадастровым номером 44:27:020404:57, расположенный: Костромская область, г Кострома, ш Вологодское 6-й км, садоводческое товарищество "Полимер" участок № 60;
3. Земельный участок, расположенный: Костромская область, городской округ город Кострома, город Кострома, территория СНТ Полимер (земли общего пользования СТ);
4. Земельные участки в кадастровом квартале 44:27:020404.

При проведении согласования местоположения границ при себе необходимо иметь документ, удостоверяющий личность, а также документы о правах на земельный участок (часть 12 статьи 39, часть 2 статьи 40 Федерального закона от 24 июля 2007 года N 221-ФЗ "О кадастровой деятельности").

ИЗВЕЩЕНИЕ О ПРОВЕДЕНИИ СОБРАНИЯ О СОГЛАСОВАНИИ МЕСТОПОЛОЖЕНИЯ ГРАНИЦЫ ЗЕМЕЛЬНОГО УЧАСТКА

Кадастровым инженером Ивановой Татьяной Леонидовной, № регистрации в государственном реестре лиц, осуществляющих кадастровую деятельность 3048, тел. (4942) 45-33-81, г. Кострома, ул. М. Новикова, 4в, E-mail: kadastr44@mail.ru в отношении земельного участка с кадастровым номером 44:27:090633:22, по адресу: обл. Костромская, г. Кострома, ул. Красносельская, д.16, выполняются кадастровые работы в связи с уточнением местоположения границы и площади земельного участка. Заказчиком кадастровых работ является Логинова Н.Н. (тел. 8-920-383-96-86, почтовый адрес: г. Кострома, ул. Сулова, д. 15, кв.6).

Собрание заинтересованных лиц по поводу согласования местоположения границы состоится по адресу: г. Кострома, ул. М.Новикова, д.4в. 20.07.2026г. в 9 ч.50 мин.

С проектом межевого плана земельного участка можно ознакомиться по адресу: г. Кострома, ул. М. Новикова, д.4в.

Требования о проведении согласования местоположения границ на местности принимаются с 19.06.2026 по 19.07.2026 г. обоснованные возражения о местоположении границ земельных участков после ознакомления с проектом межевого плана принимаются с 19.06.2026 по 19.07.2026 г. по адресу: г. Кострома, ул. М. Новикова, д.4в.

Земельные участки, с правообладателями которых требуется согласовать местоположение границы: Костромская обл., г. Кострома, ул. Красносельская, д.14 с кадастровым № 44:27:090633:5.

При проведении согласования местоположения границ при себе необходимо иметь документ, удостоверяющий личность, а также документы о правах на земельный участок (часть 12 статьи 39, часть 2 статьи 40 Федерального закона от 24.07.2007г. №221-ФЗ «О кадастровой деятельности»).

ИЗВЕЩЕНИЕ О ПРОВЕДЕНИИ СОБРАНИЯ О СОГЛАСОВАНИИ МЕСТОПОЛОЖЕНИЯ ГРАНИЦЫ ЗЕМЕЛЬНОГО УЧАСТКА

Кадастровым инженером Соколовой Верой Павловной, № регистрации в государственном реестре лиц, осуществляющих кадастровую деятельность 32159, тел. (4942) 496-111, г. Кострома, ул. М. Новикова, 4в, E-mail: kadastr44@mail.ru в отношении земельного участка с кадастровым номером 44:27:080518:25, по адресу: обл. Костромская, г Кострома, ул Южная, тер. снт Березка, уч 25 выполняются кадастровые работы в связи с уточнением местоположения границы и площади земельного участка.

Заказчиком кадастровых работ является Богачева Л.М. (тел. 8-915-902-81-54, почтовый адрес: г. Кострома, ул. Крупской, 27А, кв.64).

Собрание заинтересованных лиц по поводу согласования местоположения границы состоится по адресу: г. Кострома, ул. М.Новикова, д.4в. 20.07.2026г. в 10 ч.50 мин.

С проектом межевого плана земельного участка можно ознакомиться по адресу: г. Кострома, ул. М. Новикова, д.4в.

Требования о проведении согласования местоположения границ на местности принимаются с 19.06.2026 по 19.07.2026 г. обоснованные возражения о местоположении границ земельных участков после ознакомления с проектом межевого плана принимаются с 19.06.2026 по 19.07.2026 г. по адресу: г. Кострома, ул. М. Новикова, д.4в.

Земельные участки, с правообладателями которых требуется согласовать местоположение границы: обл. Костромская, г. Кострома, ул. Южная, тер. снт Березка, уч 22 с кадастровым № 44:27:080518:22.

При проведении согласования местоположения границ при себе необходимо иметь документ, удостоверяющий личность, а также документы о правах на земельный участок (часть 12 статьи 39, часть 2 статьи 40 Федерального закона от 24.07.2007г. №221-ФЗ «О кадастровой деятельности»).

ИЗВЕЩЕНИЕ О ПРОВЕДЕНИИ СОБРАНИЯ О СОГЛАСОВАНИИ МЕСТОПОЛОЖЕНИЯ ГРАНИЦЫ ЗЕМЕЛЬНОГО УЧАСТКА

Кадастровым инженером Кижикиной Ольгой Владимировной, № регистрации в государственном реестре лиц, осуществляющих кадастровую деятельность 2242, тел. (4942) 45-33-81, г. Кострома, ул. М. Новикова, 4в, E-mail: kadastr44@mail.ru в отношении земельного участка, расположенного по адресу: г. Кострома, территория ГСК 66, бокс 108 выполняются кадастровые работы по уточнению границы и площади земельного участка с кадастровым номером 44:27:040642:255.

Заказчиком кадастровых работ является Щеглова Л.Е (тел 89536527881, адрес проживания: г. Кострома, ул. 5-я Рабочая, д 8 кв. 20)

Собрание заинтересованных лиц по поводу согласования местоположения границы состоится по адресу: г. Кострома, ул. М. Новикова, д.4в, «20» июля 2026г. в 09ч.00 мин. С проектом межевого плана земельного участка можно ознакомиться по адресу: г. Кострома, ул. М. Новикова, д.4в.

Требования о проведении согласования местоположения границ на местности принимаются с 22 июня 2026г. по 20 июля 2026г., обоснованные возражения о местоположении границ земельных участков после ознакомления с проектом межевого плана принимаются с 22 июня 2026г. по 20 июля 2026г, по адресу: г. Кострома, ул. М. Новикова, д.4в. (кроме праздничных и выходных дней).

Правообладатели с которыми требуется согласовать местоположение границы: земельный участок с кадастровым № 44:27:040642:205, расположенный по адресу: г. Кострома, ул Советская (Березовая роща), ГСК №66, бокс 59; земельный участок с кадастровым № 44:27:040642:256, расположенный по адресу: г. Кострома, ул Советская (Березовая роща), ГСК №66, бокс 109; земельный участок с кадастровым № 44:27:040642:12, расположенный по адресу: г. Кострома, ул Березовая Роща, ГСК №66; земельный участок расположенный по адресу: г. Кострома, ул Советская (Березовая роща), ГСК №66, бокс 119; все заинтересованные лица расположенные в кадастровом квартале 44:27:040642.

При проведении согласования местоположения границ при себе необходимо иметь документ, удостоверяющий личность, а также документы о правах на земельный участок (часть 12 статьи 39, часть 2 статьи 40 Федерального закона от 24.07.2007г. №221-ФЗ «О кадастровой деятельности»).

ИЗВЕЩЕНИЕ О ПРОВЕДЕНИИ СОБРАНИЯ О СОГЛАСОВАНИИ МЕСТОПОЛОЖЕНИЯ ГРАНИЦЫ ЗЕМЕЛЬНОГО УЧАСТКА

Кадастровым инженером Соколовой Верой Павловной, № регистрации в государственном реестре лиц, осуществляющих кадастровую деятельность 32159,

тел. (4942) 496-111, г. Кострома, ул. М. Новикова, 4в, E-mail: kadastr44@mail.ru в отношении земельных участков, расположенных в кадастровом квартале 44:27:080517, по адресу: 1) Костромская обл., г. Кострома, тер. ГСК 88, бокс 19, линия 13, 2) Костромская обл., г. Кострома, тер. ГСК 88, бокс 18, линия 13 выполняются кадастровые работы в связи с образованием земельного участка.

Заказчиком кадастровых работ является Целих В.А. (тел. 8-906-523-06-51, почтовый адрес: г. Кострома, м/н Паново, д.16, кв. 69).

Собрание заинтересованных лиц по поводу согласования местоположения границы состоится по адресу: г. Кострома, ул. М.Новикова, д.4в. 20.07.2026 в 10 ч.00 мин.

С проектом межевого плана земельного участка можно ознакомиться по адресу: г. Кострома, ул. М. Новикова, д.4в.

Требования о проведении согласования местоположения границ на местности принимаются с 19.06.2026 по 19.07.2026г. обоснованные возражения о местоположении границ земельных участков после ознакомления с проектом межевого плана принимаются с 19.06.2026 по 19.07.2026 г. по адресу: г. Кострома, ул. М. Новикова, д.4в.

Земельные участки, с правообладателями которых требуется согласовать местоположение границы: Костромская обл., г. Кострома, ул. Ярославская, ГСК №88, бокс 17 в кадастровом квартале 44:27:080517; обл. Костромская, г. Кострома, ул. Ярославская ГК № 88, земли общего пользования с кадастровым номером 44:27:080517:2.

При проведении согласования местоположения границ при себе необходимо иметь документ, удостоверяющий личность, а также документы о правах на земельный участок (часть 12 статьи 39, часть 2 статьи 40 Федерального закона от 24.07.2007г. №221-ФЗ «О кадастровой деятельности»).

ИЗВЕЩЕНИЕ О ПРОВЕДЕНИИ СОБРАНИЯ О СОГЛАСОВАНИИ МЕСТОПОЛОЖЕНИЯ ГРАНИЦЫ ЗЕМЕЛЬНОГО УЧАСТКА

Кадастровым инженером Ивановой Татьяной Леонидовной, № регистрации в государственном реестре лиц, осуществляющих кадастровую деятельность 3048, тел. (4942) 45-33-81, г. Кострома, ул. М. Новикова, 4в, E-mail: kadastr44@mail.ru в отношении земельного участка с кадастровым номером 44:27:080522:24, по адресу: Костромская обл., г. Кострома, тер. ГСК 88, бокс 2 выполняются кадастровые работы в связи с уточнением местоположения границы и площади земельного участка.

Заказчиком кадастровых работ является Утюпина В.С. (тел. 8-953-640-60-30, почтовый адрес: г. Кострома, ул. Южная, дом 38, кв.56).

Собрание заинтересованных лиц по поводу согласования местоположения границы состоится по адресу: г. Кострома, ул. М.Новикова, д.4в. 20.07.2026 в 10 ч.50 мин.

С проектом межевого плана земельного участка можно ознакомиться по адресу: г. Кострома, ул. М. Новикова, д.4в.

Требования о проведении согласования местоположения границ на местности принимаются с 19.06.2026 по 19.07.2026г. обоснованные возражения о местоположении границ земельных участков после ознакомления с проектом межевого плана принимаются с 19.06.2026 по 19.07.2026 г. по адресу: г. Кострома, ул. М. Новикова, д.4в.

Земельные участки, с правообладателями которых требуется согласовать местоположение границы: Костромская обл., г. Кострома, ул. Ярославская, ГПК №88, 2-я очередь, смежные земельные участки в кадастровом квартале 44:27:080522; обл. Костромская, г. Кострома, ул. Ярославская ГК № 88, земли общего пользования с кадастровым номером 44:27:080517:2; Костромская обл., г. Кострома, ул. Ярославская, ГК №88 (доп) бокс №1 с кадастровым номером 44:27:080522:23;

обл. Костромская, г. Кострома, ул. Ярославская, ГК №88 (доп) бокс №3 с кадастровым номером 44:27:080522:25.

При проведении согласования местоположения границ при себе необходимо иметь документ, удостоверяющий личность, а также документы о правах на земельный участок (часть 12 статьи 39, часть 2 статьи 40 Федерального закона от 24.07.2007г. №221-ФЗ «О кадастровой деятельности»).

ИЗВЕЩЕНИЕ О ПРОВЕДЕНИИ СОБРАНИЯ О СОГЛАСОВАНИИ МЕСТОПОЛОЖЕНИЯ ГРАНИЦЫ ЗЕМЕЛЬНОГО УЧАСТКА

Кадастровым инженером Ивановой Татьяной Леонидовной, № регистрации в государственном реестре лиц, осуществляющих кадастровую деятельность 3048, тел. (4942) 45-33-81, г. Кострома, ул. М. Новикова, 4в, E-mail: kadastr44@mail.ru в отношении земельного участка с кадастровым номером 44:27:080216:23, по адресу: Костромская обл., г. Кострома, ул. Заволжская, д.199, выполняются кадастровые работы в связи с уточнением местоположения границы и площади земельного участка.

Заказчиком кадастровых работ является Комарова Е.Ю. (тел. 8-910-661-07-38, почтовый адрес: г. Кострома, ул. Заволжская, д 199/ 1 кв.1).

Собрание заинтересованных лиц по поводу согласования местоположения границы состоится по адресу: г. Кострома, ул. М.Новикова, д.4в. 20.07.2026г. в 9 ч.50 мин.

С проектом межевого плана земельного участка можно ознакомиться по адресу: г. Кострома, ул. М. Новикова, д.4в.

Требования о проведении согласования местоположения границ на местности принимаются с 19.06.2026 по 19.07.2026 г. обоснованные возражения о местоположении границ земельных участков после ознакомления с проектом межевого плана принимаются с 19.06.2026 по 19.07.2026 г. по адресу: г. Кострома, ул. М. Новикова, д.4в.

Земельные участки, с правообладателями которых требуется согласовать местоположение границы: Костромская обл., г. Кострома, ул. Стопани, д.3 с кадастровым № 44:27:080216:1.

При проведении согласования местоположения границ при себе необходимо иметь документ, удостоверяющий личность, а также документы о правах на земельный участок (часть 12 статьи 39, часть 2 статьи 40 Федерального закона от 24.07.2007г. №221-ФЗ «О кадастровой деятельности»).

ИЗВЕЩЕНИЕ О ПРОВЕДЕНИИ СОБРАНИЯ О СОГЛАСОВАНИИ МЕСТОПОЛОЖЕНИЯ ГРАНИЦЫ ЗЕМЕЛЬНОГО УЧАСТКА

Кадастровым инженером Несыновой А.В., специалистом ООО «Центр кадастровых работ», Костромская обл., г. Кострома, ул. Ленина, д.10, офисы 31, каб 217, регистрации в государственном реестре лиц: 29669, a.v.lyshchikova@yandex.ru, тел. 8 9206464334,

выполняются кадастровые работы в отношении земельного участка с к.н. 44:27:080516:188, расположенного: Костромская обл., город Кострома г.о., г. Кострома, тер ГСК 15 Рассвет, бокс 123.

Заказчиком кадастровых работ является Садырин Н.Ю., почтовый адрес: Костромская обл., г.Кострома, ул Крупской, д 25а, кв 31 тел. 8-953-993-34-52

Собрание по поводу согласования местоположения границы земельного участка состоится по адресу: **Костромская обл., г. Кострома, ул. Ленина, д.10, офис №31 (каб 217) «19» июля 2026 г. в «10» часов «00» минут**

С проектом межевого плана земельного участка можно ознакомиться по адресу: **Костромская обл., г. Кострома, ул. Ленина, д.10, офис № 31 (каб.217)**

Требования о проведении согласования местоположения границ земельных участков на местности принимаются с **«19» июня 2026 г. по «19» июля 2026 г. (кроме выходных дней)** по адресу: **Костромская обл., г. Кострома, ул. ул. Ленина, д.10, офис № 31(каб.217)**

обоснованные возражения о местоположении границ земельных участков после ознакомления с проектом межевого плана принимаются с **«19» июня 2026 г. по «19» июля 2026 г. (кроме выходных дней)** по адресу: **Костромская обл., г. Кострома, ул. Ленина, д.10, офис № 31(каб.217)**

Смежный земельный участок, с правообладателем которого требуется согласовать местоположение границ земельного участка:

1. земельный участок с к.н.44:27:080516:189, расположенный: Костромская обл., г. Кострома, ул Заволжская, ГСК №15 «Рассвет», гаражный бокс №124. Кадастровые номера расположены в кадастровом квартале 44:27:080516.

2. **При проведении согласования местоположения границ при себе необходимо иметь документ, удостоверяющий личность, а также документы о правах на земельный участок (часть 12 статьи 39, часть 2 статьи 40 Федерального закона от 24 июля 2007 года N 221-ФЗ "О кадастровой деятельности").**

ИЗВЕЩЕНИЕ О ПРОВЕДЕНИИ СОБРАНИЯ О СОГЛАСОВАНИИ МЕСТОПОЛОЖЕНИЯ ГРАНИЦЫ ЗЕМЕЛЬНОГО УЧАСТКА

Кадастровым инженером Титовой В.С., специалист ООО «Центр кадастровых услуг», 156013, Костромская область, г.о. г. Кострома, г.Кострома, ул. Маршала Новикова, д. 35, этаж 3, офис 301,302; эл. почта - k-v-s2013@yandex.ru, тел +7-905-150-61-91, номер регистрации в государственном реестре лиц: 14013, выполняются кадастровые работы в отношении:

- земельного участка с кадастровым номером **44:27:051201:768**. Адрес (местоположение): **Костромская область, р-н Костромской, г Кострома, ул Галичская, ГПК 96, бокс №135.**

- земельного участка с кадастровым номером **44:27:051201:770**. Адрес (местоположение): **Костромская область, р-н Костромской, г Кострома, ул Галичская, Гаражный потребительский кооператив № 96 по управлению и эксплуатации коллективных гаражей для автомобилей индивидуальных владельцев, бокс № 136.**

Заказчиком кадастровых работ является: Польщиков А.А. (адрес: г. Кострома, ш. Кинешемское, дом 16, кв. 6, тел. 89159205014).

Собрание по поводу согласования местоположения границ земельных участков состоится по адресу: **Костромская обл., г. Кострома, ул. Маршала Новикова, д.35, 3 этаж, офис 302**

«21» июля 2026 г. в «10» часов «00» минут

С проектом межевого плана земельного участка можно ознакомиться по адресу: Костромская обл., г. Кострома, ул. Маршала Новикова, д.35, 3 этаж, офис 302.

Требования о проведении согласования местоположения границ земельных участков на местности принимаются с **«19» июня 2026 г. по «20» июля 2026 г. (с 9 до 18, кроме выходных и праздничных дней)** по адресу: Костромская обл., г. Кострома, ул. Маршала Новикова, д.35, 3 этаж, офис 301, 302.

Обоснованные возражения о местоположении границ земельных участков после ознакомления с проектом межевого плана «19» июня 2026 г. по «20» июля 2026 г. (с 9 до 18, кроме выходных и праздничных дней) по адресу: Костромская обл., г. Кострома, ул. Маршала Новикова, д.35, 3 этаж, офис 301, 302.

Смежные земельные участки, с правообладателями которых требуется согласовать местоположение границ земельных участков:

Земельный участок с кадастровым номером 44:27:051201:738 (местоположение: Костромская область, р-н Костромской, г Кострома, ул Галичская, ГПК 96, бокс №87); Земельный участок с кадастровым номером 44:27:051201:734 (местоположение: Костромская область, р-н Костромской, г Кострома, ул Галичская, ГПК 96, бокс №86); Земельный участок с кадастровым

номером 44:27:051201:731 (местоположение: Костромская область, р-н Костромской, г Кострома, ул Галичская, ГПК 96, бокс №85).

Земельные участки, расположенные рядом с уточняемым земельным участком в кадастровом квартале 44:27:051201.

При проведении согласования местоположения границ при себе необходимо иметь документ, удостоверяющий личность, а также документы о правах на земельный участок (часть 12 статьи 39, часть 2 статьи 40 Федерального закона от 24 июля 2007 года N 221-ФЗ "О кадастровой деятельности").

ИЗВЕЩЕНИЕ О ПРОВЕДЕНИИ СОБРАНИЯ О СОГЛАСОВАНИИ МЕСТОПОЛОЖЕНИЯ ГРАНИЦЫ ЗЕМЕЛЬНОГО УЧАСТКА

Кадастровым инженером Титовой В.С., специалист ООО «Центр кадастровых услуг», 156013, Костромская область, г.о. г. Кострома, г.Кострома, ул. Маршала Новикова, д. 35, этаж 3, офис 301,302; эл. почта - k-v-s2013@yandex.ru, тел +7-905-150-61-91, номер регистрации в государственном реестре лиц: 14013, выполняются кадастровые работы в отношении земельного участка с кадастровым номером **44:27:040429:126**. Адрес (местоположение): **Костромская обл., городской округ город Кострома, город Кострома, территория ГСК 79, бокс 114**.

Заказчиком кадастровых работ является: **Борновец Максим Валерьевич** (адрес: г. Кострома, мкр. Якиманиха, д. 2, кв. 52, тел. **89621819111**).

Собрание по поводу согласования местоположения границ земельных участков состоится по адресу: **Костромская обл., г. Кострома, ул. Маршала Новикова, д.35, 3 этаж, офис 302**

«21» июля 2026 г. в «10» часов «00» минут

С проектом межевого плана земельного участка можно ознакомиться по адресу: Костромская обл., г. Кострома, ул. Маршала Новикова, д.35, 3 этаж, офис 302.

Требования о проведении согласования местоположения границ земельных участков на местности принимаются с **«19» июня 2026 г. по «20» июля 2026 г. (с 9 до 18, кроме выходных и праздничных дней)** по адресу: Костромская обл., г. Кострома, ул. Маршала Новикова, д.35, 3 этаж, офис 301, 302.

обоснованные возражения о местоположении границ земельных участков после ознакомления с проектом межевого плана с **«19» июня 2026 г. по «20» июля 2026 г. (с 9 до 18, кроме выходных и праздничных дней)** по адресу: Костромская обл., г. Кострома, ул. Маршала Новикова, д.35, 3 этаж, офис 301, 302.

Смежные земельные участки, с правообладателями которых требуется согласовать местоположение границ земельных участков:

Земельный участок с кадастровым номером 44:27:040429:12, расположенный: Костромская обл., г. Кострома, ул. Новосельская, гаражный кооператив №79 – земли общего пользования;

Земельный участок, расположенный по адресу: Костромская обл., город Кострома, территория ГСК 79, бокс 114А, в границах кадастрового квартала 44:27:040429

Земельный участок, являющийся смежным с уточняемым земельным участком с кадастровым номером 44:27:040429:126, расположенным: Костромская обл., городской округ город Кострома, город Кострома, территория ГСК 79, бокс 114, в границах кадастрового квартала 44:27:040429

При проведении согласования местоположения границ при себе необходимо иметь документ, удостоверяющий личность, а также документы о правах на земельный участок (часть 12 статьи 39, часть 2 статьи 40 Федерального закона от 24 июля 2007 года N 221-ФЗ "О кадастровой деятельности").

ИЗВЕЩЕНИЕ О ПРОВЕДЕНИИ СОБРАНИЯ О СОГЛАСОВАНИИ МЕСТОПОЛОЖЕНИЯ ГРАНИЦЫ ЗЕМЕЛЬНОГО УЧАСТКА

Кадастровым инженером Перминовой А.С., специалистом ООО «Центр кадастровых решений», Костромская обл., г. Кострома, ул. Комсомольская, д. 65 (б), офис 13, № регистрации в государственном реестре лиц: 3169, адрес электронной почты: apreminova88@yandex.ru, тел. +7 915 924 26 40,

выполняются кадастровые работы в отношении земельного участка с кадастровым номером 44:27:051201:674, расположенного по адресу:

Костромская обл., г. Кострома, ул. Галичская, гаражный потребительский кооператив № 96 по управлению и эксплуатации коллективных гаражей для автомобилей индивидуальных владельцев, бокс № 11.

Заказчиком кадастровых работ является Павелко Василий Анатольевич, почтовый адрес: Костромская обл., г. Кострома, ул. Индустриальная, д.24А, кв.80, тел. 8-953-642-57-16.

Собрание по поводу согласования местоположения границ земельных участков состоится по адресу: Костромская обл., г. Кострома, ул. Комсомольская, д. 65 (б), офис 13, **«21» июля 2026 г. в «14» часов «00» минут**.

С проектом межевого плана земельного участка можно ознакомиться по адресу: Костромская обл., г. Кострома, ул. Комсомольская, д. 65 (б), офис 13.

Требования о проведении согласования местоположения границ земельных участков на местности принимаются с **«19» июня 2026 г. по «20» июля 2026 г. (кроме выходных и праздничных дней)** по адресу: Костромская обл., г. Кострома, ул. Комсомольская, д. 65 (б), офис 13;

обоснованные возражения о местоположении границ земельных участков после ознакомления с проектом межевого плана принимаются с **«19» июня 2026 г. по «20» июля 2026 г. (кроме выходных и праздничных дней)** по адресу: Костромская обл., г. Кострома, ул. Комсомольская, д. 65 (б), офис 13.

Смежные земельные участки, с правообладателями которых требуется согласовать местоположение границ земельных участков:

1. Земельный участок с кадастровым номером 44:27:051201:631, расположенный по адресу: Костромская обл., г. Кострома, ул. Галичская, 109, ГПК № 96 по управлению и эксплуатации коллективных гаражей для автомобилей

индивидуальных владельцев,

2. Земельный участок с кадастровым номером 44:27:051201:670, расположенный по адресу: Костромская обл., г. Кострома, ул. Галичская, ГПК № 96, бокс №10,

3. Земельный участок с кадастровым номером 44:27:051201:676, расположенный по адресу: Костромская обл., г. Кострома, территория ГСК 96, бокс 12.

При проведении согласования местоположения границ при себе необходимо иметь документ, удостоверяющий личность, а также документы о правах на земельный участок (часть 12 статьи 39, часть 2 статьи 40 Федерального закона от 24 июля 2007 года N 221-ФЗ "О кадастровой деятельности").

ИЗВЕЩЕНИЕ О ПРОВЕДЕНИИ СОБРАНИЯ О СОГЛАСОВАНИИ МЕСТОПОЛОЖЕНИЯ ГРАНИЦЫ ЗЕМЕЛЬНОГО УЧАСТКА

Кадастровым инженером Перминовой А.С., специалистом ООО «Центр кадастровых решений», Костромская обл., г. Кострома, ул. Комсомольская, д. 65 (б), офис 13, № регистрации в государственном реестре лиц: 3169, адрес электронной почты: apreminova88@yandex.ru, тел. +7 915 924 26 40,

выполняются кадастровые работы в отношении земельного участка с кадастровым номером 44:27:051201:648, расположенного по адресу:

Костромская обл., г. Кострома, ул. Галичская, ГПК № 96 по управлению и эксплуатации коллективных гаражей для автомобилей индивидуальных владельцев, бокс № 46.

Заказчиком кадастровых работ является Павелко Василий Анатольевич, почтовый адрес: Костромская обл., г. Кострома, ул. Индустриальная, д.24А, кв.80, тел. 8-953-642-57-16.

Собрание по поводу согласования местоположения границ земельных участков состоится по адресу: Костромская обл., г. Кострома, ул. Комсомольская, д. 65 (б), офис 13, **«21» июля 2026 г. в «16» часов «00» минут**.

С проектом межевого плана земельного участка можно ознакомиться по адресу: Костромская обл., г. Кострома, ул. Комсомольская, д. 65 (б), офис 13.

Требования о проведении согласования местоположения границ земельных участков на местности принимаются с **«19» июня 2026 г. по «20» июля 2026 г. (кроме выходных и праздничных дней)** по адресу: Костромская обл., г. Кострома, ул. Комсомольская, д. 65 (б), офис 13;

обоснованные возражения о местоположении границ земельных участков после ознакомления с проектом межевого плана принимаются с **«19» июня 2026 г. по «20» июля 2026 г. (кроме выходных и праздничных дней)** по адресу: Костромская обл., г. Кострома, ул. Комсомольская, д. 65 (б), офис 13.

Смежные земельные участки, с правообладателями которых требуется согласовать местоположение границ земельных участков:

1. Земельный участок с кадастровым номером 44:27:051201:631, расположенный по адресу: Костромская обл., г. Кострома, ул. Галичская, 109, ГПК № 96 по управлению и эксплуатации коллективных гаражей для автомобилей индивидуальных владельцев,

2. Земельный участок с кадастровым номером 44:27:051201:650, расположенный по адресу: Костромская обл., г. Кострома, ул. Галичская, ГПК № 96, бокс № 47,

3. Земельный участок с кадастровым номером 44:27:051201:654, расположенный по адресу: Костромская обл., г. Кострома, ул. Галичская, ГПК № 96, бокс № 48,

4. Земельный участок с кадастровым номером 44:27:051201:756, расположенный по адресу: Костромская обл., г. Кострома, ул. Галичская, ГПК 96, бокс № 45.

При проведении согласования местоположения границ при себе необходимо иметь документ, удостоверяющий личность, а также документы о правах на земельный участок (часть 12 статьи 39, часть 2 статьи 40 Федерального закона от 24 июля 2007 года N 221-ФЗ "О кадастровой деятельности").

ИЗВЕЩЕНИЕ О ПРОВЕДЕНИИ СОБРАНИЯ О СОГЛАСОВАНИИ МЕСТОПОЛОЖЕНИЯ ГРАНИЦЫ ЗЕМЕЛЬНОГО УЧАСТКА

Кадастровым инженером Перминовой А.С., специалистом ООО «Центр кадастровых решений», Костромская обл., г. Кострома, ул. Комсомольская, д. 65 (б), офис 13, № регистрации в государственном реестре лиц: 3169, адрес электронной почты: apreminova88@yandex.ru, тел. +7 915 924 26 40, выполняются кадастровые работы в отношении земельного участка с кадастровым номером 44:27:051201:766, расположенного по адресу:

Костромская обл., г. Кострома, ул. Галичская, ГПК 96, бокс №133.

Заказчиком кадастровых работ является Павелко Василий Анатольевич, почтовый адрес: Костромская обл., г. Кострома, ул. Индустриальная, д.24А, кв.80, тел. 8-953-642-57-16.

Собрание по поводу согласования местоположения границ земельных участков состоится по адресу: Костромская обл., г. Кострома, ул. Комсомольская, д. 65 (б), офис 13, **«21» июля 2026 г. в «15» часов «00» минут**.

С проектом межевого плана земельного участка можно ознакомиться по адресу: Костромская обл., г. Кострома, ул. Комсомольская, д. 65 (б), офис 13.

Требования о проведении согласования местоположения границ земельных участков на местности принимаются с **«19» июня 2026 г. по «20» июля 2026 г. (кроме выходных и праздничных дней)** по адресу: Костромская обл., г. Кострома, ул. Комсомольская, д. 65 (б), офис 13;

обоснованные возражения о местоположении границ земельных участков после ознакомления с проектом межевого плана принимаются с **«19» июня 2026 г. по «20» июля 2026 г. (кроме выходных и праздничных дней)** по адресу: Костромская обл., г. Кострома, ул. Комсомольская, д. 65 (б), офис 13.

Смежные земельные участки, с правообладателями которых требуется

согласовать местоположение границ земельных участков:

1. Земельный участок с кадастровым номером 44:27:051201:631, расположенный по адресу: Костромская обл., г. Кострома, ул. Галичская, 109, ГПК № 96 по управлению и эксплуатации коллективных гаражей для автомобилей индивидуальных владельцев,
2. Земельный участок с кадастровым номером 44:27:051201:765, расположенный по адресу: Костромская обл., г. Кострома, ул. Галичская, ГПК № 96, гаражный бокс № 132,
3. Земельный участок с кадастровым номером 44:27:051201:647, расположенный по адресу: Костромская обл., г. Кострома, ул. Галичская, ГПК № 96, бокс № 1.

При проведении согласования местоположения границ при себе необходимо иметь документ, удостоверяющий личность, а также документы о правах на земельный участок (часть 12 статьи 39, часть 2 статьи 40 Федерального закона от 24 июля 2007 года N 221-ФЗ "О кадастровой деятельности").

ИЗВЕЩЕНИЕ О ПРОВЕДЕНИИ СОБРАНИЯ О СОГЛАСОВАНИИ МЕСТОПОЛОЖЕНИЯ ГРАНИЦЫ ЗЕМЕЛЬНОГО УЧАСТКА

Кадастровым инженером Перминовой А.С., специалистом ООО «Центр кадастровых решений», Костромская обл., г. Кострома, ул. Комсомольская, д. 65 (б), офис 13, № регистрации в государственном реестре лиц: 3169, адрес электронной почты: apregminova88@yandex.ru, тел. +7 915 924 26 40,

выполняются кадастровые работы в отношении земельного участка с кадастровым номером 44:27:040732:114, расположенного по адресу: Костромская обл., г. Кострома, территория ГСК 193 (в пойме р. Черной) бокс 15.

Заказчиком кадастровых работ является Брацлавская Ольга Петровна, почтовый адрес: Костромская обл., г. Кострома, ул. Черногорская, д.8, кв.63, тел. 8-910-955-91-26.

Собрание по поводу согласования местоположения границ земельных участков состоится по адресу: Костромская обл., г. Кострома, ул. Комсомольская, д. 65 (б), офис 13, **«21» июля 2026 г. в «10» часов «00» минут.**

С проектом межевого плана земельного участка можно ознакомиться по адресу: Костромская обл., г. Кострома, ул. Комсомольская, д. 65 (б), офис 13.

Требования о проведении согласования местоположения границ земельных участков на местности принимаются с **«19» июня 2026 г. по «20» июля 2026 г. (кроме выходных и праздничных дней)** по адресу: Костромская обл., г. Кострома, ул. Комсомольская, д. 65 (б), офис 13;

обоснованные возражения о местоположении границ земельных участков после ознакомления с проектом межевого плана принимаются с **«19» июня 2026 г. по «20» июля 2026 г. (кроме выходных и праздничных дней)** по адресу: Костромская обл., г. Кострома, ул. Комсомольская, д. 65 (б), офис 13.

Смежные земельные участки, с правообладателями которых требуется согласовать местоположение границ земельных участков:

1. Земельный участок с кадастровым номером 44:27:040732:104, расположенный по адресу: Костромская обл., г. Кострома, ул. Гагарина, в районе поймы р. Черная, гаражный кооператив № 193,
2. Земельный участок с кадастровым номером 44:27:040732:115, расположенный по адресу: Костромская обл., г. Кострома, в районе поймы р. Черная, гаражный кооператив №193 по управлению и эксплуатации коллективных гаражей для автомобилей индивидуальных владельцев, участок №16,
3. Земельный участок, расположенный по адресу: Костромская обл., г. Кострома, в районе поймы р. Черная, гаражный кооператив № 193, участок №14.

При проведении согласования местоположения границ при себе необходимо иметь документ, удостоверяющий личность, а также документы о правах на земельный участок (часть 12 статьи 39, часть 2 статьи 40 Федерального закона от 24 июля 2007 года N 221-ФЗ "О кадастровой деятельности").

ров, оборудования или иного имущества, находящегося в (при) незаконно размещенном объекте, не являющемся объектом капитального строительства, фото- и (или) видеосъемку указанного имущества и составить акт о демонтаже и перемещении незаконно находящегося на земельном участке объекта, не являющегося объектом капитального строительства.

3. Муниципальному казенному учреждению города Костромы «Служба муниципального заказа по жилищно-коммунальному хозяйству» (Шилин А. А.):

- 3.1. организовать демонтаж и перемещение незаконно размещенного объекта, не ранее чем через десять рабочих дней после дня официального опубликования настоящего постановления;
- 3.2. определить в соответствии с требованиями действующего законодательства специализированный пункт временного хранения демонтированного и перемещенного незаконно размещенного объекта, составных его элементов, а также находящегося в нем имущества, не утратившего своих потребительских свойств;
- 3.3. в случае, если при демонтаже незаконно размещенного объекта путем разбора конструктивные характеристики сносимого незаконно размещенного объекта позволяют осуществить перемещение и демонтаж его элементов с последующей сборкой без несоразмерного ущерба назначению и без изменения основных характеристик незаконно размещенного объекта, опечатать такие элементы с присвоением уникального номера;
- 3.4. в случае если демонтаж на месте нахождения объекта невозможен без нанесения ущерба назначению указанного объекта, в том числе в случае больших размеров объекта, осуществлять демонтаж с нарушением целостности объекта для последующего перемещения составляющих его элементов на специализированный пункт временного хранения;
- 3.5. обеспечить вывоз составных элементов демонтированного незаконно размещенного объекта, утративших в ходе сноса свои физические и функциональные характеристики, и имущества, утратившего свои потребительские свойства, находящегося в демонтированном и перемещенном незаконно размещенном объекте, как отходов, а также восстановление благоустройства и вывоза мусора, оставшегося после демонтажа и перемещения такого объекта.

4. Муниципальному казенному учреждению города Костромы «Центр гражданской защиты города Костромы» (Ведров С. А.) при необходимости обеспечить доступ в незаконно находящийся на земельном участке объект.

5. Муниципальному казенному учреждению города Костромы «Дорожное хозяйство» (Сутягин А. В.) обеспечить перемещение незаконно размещенного объекта, либо его составных элементов, а также находящегося в нем имущества, не утратившего своих потребительских свойств, на специализированный пункт временного хранения, определенный муниципальным казенным учреждением города Костромы «Служба муниципального заказа по жилищно-коммунальному хозяйству».

6. Финансовое обеспечение реализации настоящего постановления является расходным обязательством города Костромы, осуществляемым за счет и в пределах бюджетных ассигнований, предусмотренных в соответствии с решением Думы города Костромы от 18 декабря 2025 года № 62 «О бюджете города Костромы на 2026 год и на плановый период 2027 и 2028 годов»:

6.1. в части реализации мероприятий, предусмотренных пунктами 3 - 3.5 настоящего постановления, по разделу 0500 «Жилищно-коммунальное хозяйство», подразделу 0503 «Благоустройство», целевой статье расходов 0320065070 «Прочие мероприятия», группе вида расходов 200 «Закупка товаров, работ и услуг для обеспечения государственных (муниципальных) нужд» классификации расходов бюджетов Российской Федерации;

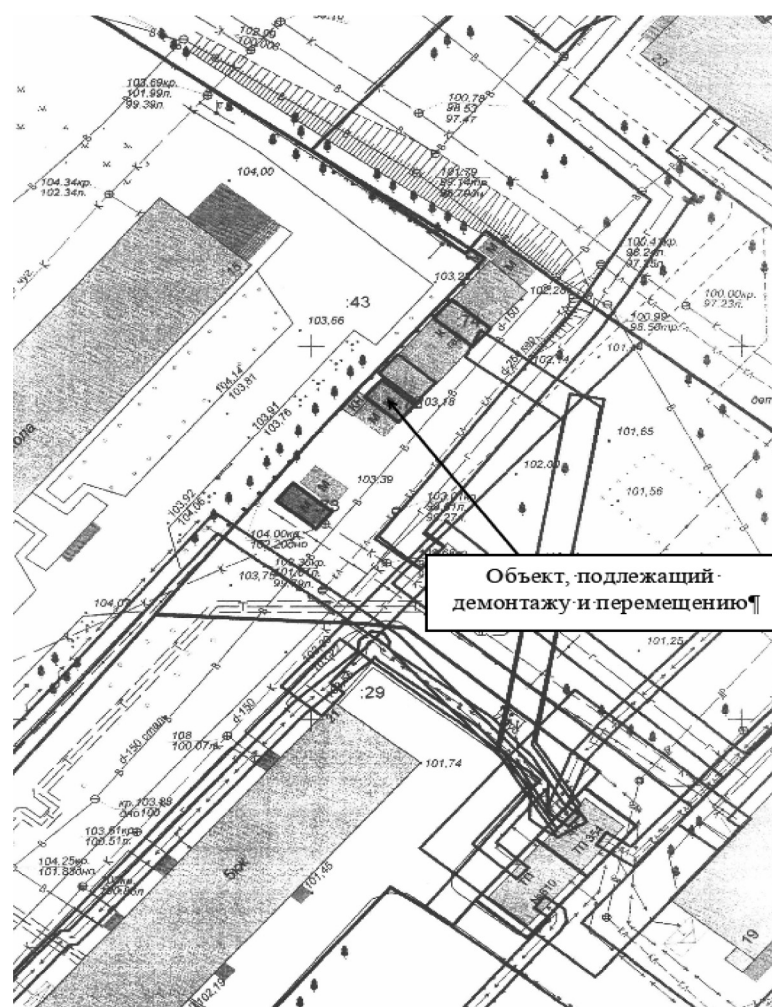
6.2. в части реализации мероприятия, предусмотренного пунктом 5 настоящего постановления, по разделу 0400 «Национальная экономика», подразделу 0409 «Дорожное хозяйство (дорожные фонды)», целевой статье расходов 0500011521 «Содержание и ремонт автомобильных дорог общего пользования», группе вида расходов 100 «Расходы на выплату персоналу в целях обеспечения выполнения функций государственными (муниципальными) органами, казенными учреждениями, органами управления государственными внебюджетными фондами», группе вида расходов 200 «Закупка товаров, работ и услуг для обеспечения государственных (муниципальных) нужд» классификации расходов бюджетов Российской Федерации.

7. Настоящее постановление подлежит официальному опубликованию и размещению на официальном сайте Администрации города Костромы в информационно-телекоммуникационной сети «Интернет», а также на незаконно размещенном объекте, подлежащем демонтажу и перемещению, и близстоящих объектах капитального строительства.

Глава города Костромы **О.В. БОЛОХОВЕЦ.**

Приложение
к постановлению Администрации
города Костромы
от «11» июня 2026 года № 1321

Ситуационный план территории, на которой
незаконно находится объект, не являющийся объектом капитального
строительства, имеющий местоположение: Костромская область, город Кострома,
в районе дома 15 по улице Голубкова в городе Костроме



Администрация города Костромы ПОСТАНОВЛЕНИЕ

11 июня 2026 года

№ 1321

О демонтаже и перемещении незаконно находящегося на территории города Костромы объекта, не являющегося объектом капитального строительства

В соответствии с Положением о взаимодействии отраслевых (функциональных) органов Администрации города Костромы, муниципальных учреждений города Костромы, участвующих в организации работы по освобождению земель и земельных участков, расположенных на территории города Костромы, от незаконно находящихся на них объектов, осуществлению демонтажа и перемещения таких объектов, утвержденного постановлением Администрации города Костромы от 9 декабря 2025 года № 2835, принимая во внимание письмо Управления имущественных и земельных отношений Администрации города Костромы от 12 февраля 2026 года № 02-32исх-140/26, руководствуясь частью 2 статьи 37, статьей 42, частью 1 статьи 57 Устава города Костромы,
ПОСТАНОВЛЯЮ:

1. Произвести демонтаж и перемещение незаконно находящегося на территории города Костромы объекта, не являющегося объектом капитального строительства (металлический гараж), в районе дома 15 по улице Голубкова в городе Костроме (далее – незаконно размещенный объект), собственник которого неизвестен, согласно ситуационному плану территории, прилагаемому к настоящему постановлению.

2. Управлению муниципальных инспекций Администрации города Костромы (Нестеров Д. О.):

2.1. не позднее чем за три рабочих дня до демонтажа и перемещения разместить на незаконно размещенном объекте и близстоящих объектах капитального строительства, информацию о дате и времени его демонтажа и перемещения;

2.2. с участием муниципального казенного учреждения города Костромы «Служба муниципального заказа по жилищно-коммунальному хозяйству» (Шилин А. А.), муниципального казенного учреждения города Костромы «Дорожное хозяйство» (Сутягин А. В.), муниципального казенного учреждения города Костромы «Центр гражданской защиты города Костромы» (Ведров С. А.) (в случае необходимости осуществления мероприятий по обеспечению доступа в незаконно размещенный объект) перед проведением мероприятий по демонтажу и перемещению незаконно размещенного объекта на специализированный пункт временного хранения произвести опись това-

Администрация города Костромы

ПОСТАНОВЛЕНИЕ

11 июня 2026 года

№ 1322

О демонтаже и перемещении незаконно находящегося на территории города Костромы объекта, не являющегося объектом капитального строительства

В соответствии с Положением о взаимодействии отраслевых (функциональных) органов Администрации города Костромы, муниципальных учреждений города Костромы, участвующих в организации работы по освобождению земель и земельных участков, расположенных на территории города Костромы, от незаконно находящихся на них объектов, осуществлению демонтажа и перемещения таких объектов, утвержденного постановлением Администрации города Костромы от 9 декабря 2025 года № 2835, принимая во внимание письмо Управления имущественных и земельных отношений Администрации города Костромы от 7 мая 2026 года № 02-32исх-453/26, руководствуясь частью 2 статьи 37, статьей 42, частью 1 статьи 57 Устава города Костромы,

ПОСТАНОВЛЯЮ:

1. Произвести демонтаж и перемещение незаконно находящегося на территории города Костромы объекта, не являющегося объектом капитального строительства (металлический гараж), в районе дома 41 по улице Рабочая 7-я в городе Костроме (далее – незаконно размещенный объект), собственник которого неизвестен, согласно ситуационному плану территории, прилагаемому к настоящему постановлению.

2. Управлению муниципальных инспекций Администрации города Костромы (Нестеров Д. О.):

2.1. не позднее чем за три рабочих дня до демонтажа и перемещения разместить на незаконно размещенном объекте и близстоящих объектах капитального строительства, информации о дате и времени его демонтажа и перемещения;

2.2. с участием муниципального казенного учреждения города Костромы «Служба муниципального заказа по жилищно-коммунальному хозяйству» (Шилин А. А.), муниципального казенного учреждения города Костромы «Дорожное хозяйство» (Сутягин А. В.), муниципального казенного учреждения города Костромы «Центр гражданской защиты города Костромы» (Ведров С. А.) (в случае необходимости осуществления мероприятий по обеспечению доступа в незаконно размещенный объект) перед проведением мероприятий по демонтажу и перемещению незаконно размещенного объекта на специализированный пункт временного хранения произвести описание товаров, оборудования или иного имущества, находящегося в (при) незаконно размещенном объекте, не являющемся объектом капитального строительства, фото- и (или) видеofиксацию указанного имущества и составить акт о демонтаже и перемещении незаконно находящегося на земельном участке объекта, не являющегося объектом капитального строительства.

3. Муниципальному казенному учреждению города Костромы «Служба муниципального заказа по жилищно-коммунальному хозяйству» (Шилин А. А.):

3.1. организовать демонтаж и перемещение незаконно размещенного объекта, не ранее чем через десять рабочих дней после дня официального опубликования настоящего постановления;

3.2. определить в соответствии с требованиями действующего законодательства специализированный пункт временного хранения демонтированного и перемещенного незаконно размещенного объекта, составных его элементов, а также находящегося в нем имущества, не утратившего своих потребительских свойств;

3.3. в случае, если при демонтаже незаконно размещенного объекта путем разбора конструктивных характеристики сносимого незаконно размещенного объекта позволяют осуществить перемещение и демонтаж его элементов с последующей сборкой без несоразмерного ущерба назначению и без изменения основных характеристик незаконно размещенного объекта, опечатать такие элементы с присвоением уникального номера;

3.4. в случае если демонтаж на месте нахождения объекта невозможен без нанесения ущерба назначению указанного объекта, в том числе в случае больших размеров объекта, осуществлять демонтаж с нарушением целостности объекта для последующего перемещения составляющих его элементов на специализированный пункт временного хранения;

3.5. обеспечить вывоз составных элементов демонтированного незаконно размещенного объекта, утративших в ходе сноса свои физические и функциональные характеристики, и имущества, утратившего свои потребительские свойства, находящегося в демонтированном и перемещенном незаконно размещенном объекте, как отходов, а также восстановление благоустройства и вывоза мусора, оставшегося после демонтажа и перемещения такого объекта.

4. Муниципальному казенному учреждению города Костромы «Центр гражданской защиты города Костромы» (Ведров С. А.) при необходимости обеспечить доступ в незаконно находящийся на земельном участке объект.

5. Муниципальному казенному учреждению города Костромы «Дорожное хозяйство» (Сутягин А. В.) обеспечить перемещение незаконно размещенного объекта, либо его составных элементов, а также находящегося в нем имущества, не утратившего своих потребительских свойств, на специализированный пункт временного хранения, определенный муниципальным казенным учреждением города Костромы «Служба муниципального заказа по жилищно-коммунальному хозяйству».

6. Финансовое обеспечение реализации настоящего постановления является расходным обязательством города Костромы, осуществляемым за счет и в пределах бюджетных ассигнований, предусмотренных в соответствии с решением Думы города Костромы от 18 декабря 2025 года № 62 «О бюджете города Костромы на 2026 год и на плановый период 2027 и 2028 годов»:

6.1. в части реализации мероприятий, предусмотренных пунктами 3 - 3.5 настоящего постановления, по разделу 0500 «Жилищно-коммунальное хозяйство», подразделу 0503 «Благоустройство», целевой статье расходов 0320065070 «Прочие мероприятия», группе вида расходов 200 «Закупка товаров, работ и услуг для обеспечения государственных (муниципальных) нужд» классификации расходов бюджетов Российской Федерации;

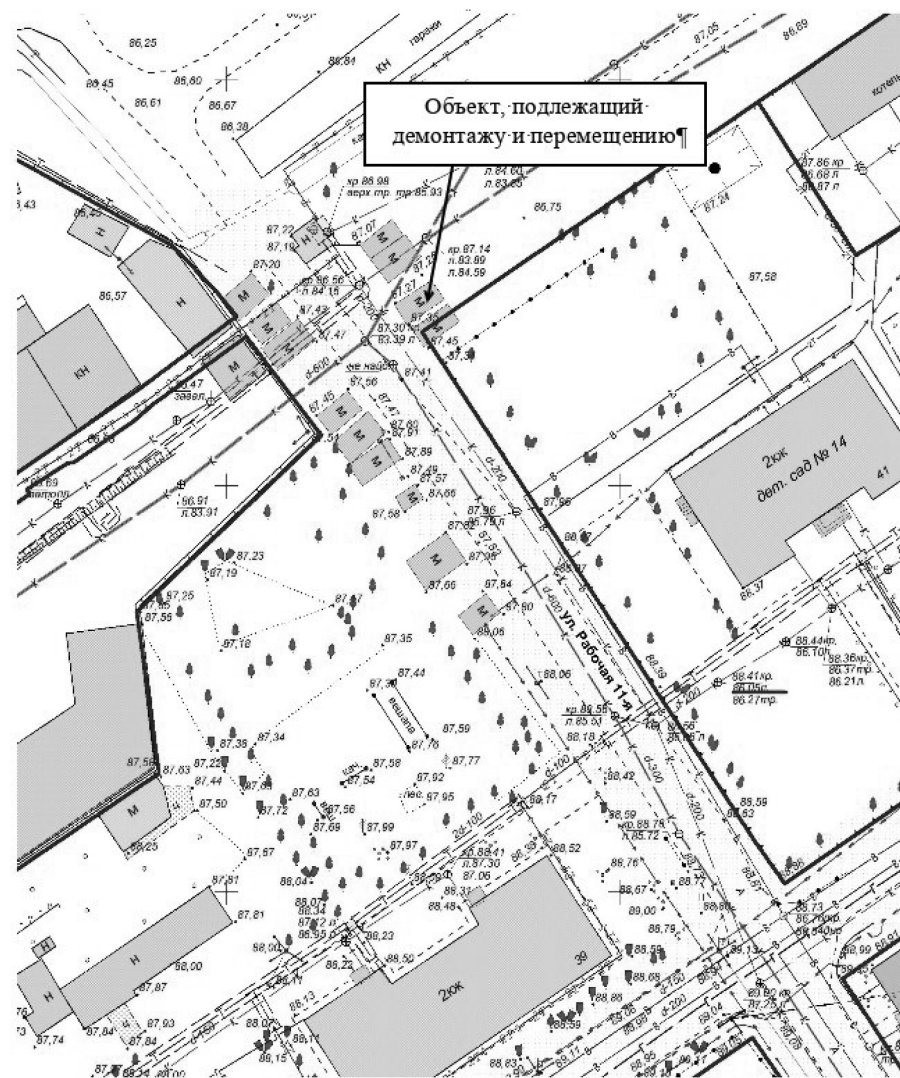
6.2. в части реализации мероприятия, предусмотренного пунктом 5 настоящего постановления, по разделу 0400 «Национальная экономика», подразделу 0409 «Дорожное хозяйство (дорожные фонды)», целевой статье расходов 0500011521 «Содержание и ремонт автомобильных дорог общего пользования», группе вида расходов 100 «Расходы на выплату персоналу в целях обеспечения выполнения функций государственными (муниципальными) органами, казенными учреждениями, органами управления государственными внебюджетными фондами», группе вида расходов 200 «Закупка товаров, работ и услуг для обеспечения государственных (муниципальных) нужд» классификации расходов бюджетов Российской Федерации.

7. Настоящее постановление подлежит официальному опубликованию и размещению на официальном сайте Администрации города Костромы в информационно-телекоммуникационной сети «Интернет», а также на незаконно размещенном объекте, подлежащем демонтажу и перемещению, и близстоящих объектах капитального строительства.

Глава города Костромы **О.В. БОЛОХОВЕЦ.**

Приложение
к постановлению Администрации
города Костромы
от «11» июня 2026 года № 1322

Ситуационный план территории, на которой
незаконно находится объект, не являющийся объектом капитального
строительства, имеющий местоположение: Костромская область, город Кострома,
в районе дома 41 по улице Рабочая 7-я в городе Костроме



Администрация города Костромы

ПОСТАНОВЛЕНИЕ

11 июня 2026 года

№ 1323

О демонтаже и перемещении незаконно находящегося на территории города Костромы объекта, не являющегося объектом капитального строительства

В соответствии с Положением о взаимодействии отраслевых (функциональных) органов Администрации города Костромы, муниципальных учреждений города Костромы, участвующих в организации работы по освобождению земель и земельных участков, расположенных на территории города Костромы, от незаконно находящихся на них объектов, осуществлению демонтажа и перемещения таких объектов, утвержденного постановлением Администрации города Костромы от 9 декабря 2025 года № 2835, принимая во внимание письмо Управления имущественных и земельных отношений Администрации города Костромы от 7 мая 2026 года № 02-32исх-453/26, руководствуясь частью 2 статьи 37, статьей 42, частью 1 статьи 57 Устава города Костромы,

ПОСТАНОВЛЯЮ:

1. Произвести демонтаж и перемещение незаконно находящегося на территории города Костромы объекта, не являющегося объектом капитального строительства (металлический гараж), в районе дома 41 по улице Рабочая 7-я в городе Костроме (далее – незаконно размещенный объект), собственник которого неизвестен, согласно ситуационному плану территории, прилагаемому к настоящему постановлению.

2. Управлению муниципальных инспекций Администрации города Костромы (Нестеров Д. О.):

2.1. не позднее чем за три рабочих дня до демонтажа и перемещения разместить на незаконно размещенном объекте и близстоящих объектах капитального строительства, информации о дате и времени его демонтажа и перемещения;

2.2. с участием муниципального казенного учреждения города Костромы «Служба муниципального заказа по жилищно-коммунальному хозяйству» (Шилин А. А.), муниципального казенного учреждения города Костромы «Дорожное хозяйство» (Сутягин А. В.), муниципального казенного учреждения города Костромы «Центр гражданской защиты города Костромы» (Ведров С. А.) (в случае необходимости осуществления мероприятий по обеспечению доступа в незаконно размещенный объект) перед проведением мероприятий по демонтажу и перемещению незаконно размещенного объекта на специализированный пункт временного хранения произвести описание товаров, оборудования или иного имущества, находящегося в (при) незаконно размещенном объекте, не являющемся объектом капитального строительства, фото- и (или) видеofиксацию указанного имущества и составить акт о демонтаже и перемещении незаконно находящегося на земельном участке объекта, не являющегося объектом капитального строительства.

3. Муниципальному казенному учреждению города Костромы «Служба муниципального заказа по жилищно-коммунальному хозяйству» (Шилин А. А.):

3.1. организовать демонтаж и перемещение незаконно размещенного объекта, не ранее чем через десять рабочих дней после дня официального опубликования настоящего постановления;

3.2. определить в соответствии с требованиями действующего законодательства специализированный пункт временного хранения демонтированного и перемещенного незаконно размещенного объекта, составных его элементов, а также находящегося в нем имущества, не утратившего своих потребительских свойств;

3.3. в случае, если при демонтаже незаконно размещенного объекта путем разбора конструктивные характеристики сносимого незаконно размещенного объекта позволяют осуществить перемещение и демонтаж его элементов с последующей сборкой без несоразмерного ущерба назначению и без изменения основных характеристик незаконно размещенного объекта, опечатать такие элементы с присвоением уникального номера;

3.4. в случае если демонтаж на месте нахождения объекта невозможен без нанесения ущерба назначению указанного объекта, в том числе в случае больших размеров объекта, осуществлять демонтаж с нарушением целостности объекта для последующего перемещения составляющих его элементов на специализированный пункт временного хранения;

3.5. обеспечить вывоз составных элементов демонтированного незаконно размещенного объекта, утративших в ходе сноса свои физические и функциональные характеристики, и имущества, утратившего свои потребительские свойства, находящегося в демонтированном и перемещенном незаконно размещенном объекте, как отходов, а также восстановленные благоустройства и вывоза мусора, оставшегося после демонтажа и перемещения такого объекта.

4. Муниципальному казенному учреждению города Костромы «Центр гражданской защиты города Костромы» (Ведров С. А.) при необходимости обеспечить доступ в незаконно находящийся на земельном участке объект.

5. Муниципальному казенному учреждению города Костромы «Дорожное хозяйство» (Сутягин А. В.) обеспечить перемещение незаконно размещенного объекта, либо его составных элементов, а также находящегося в нем имущества, не утратившего своих потребительских свойств, на специализированный пункт временного хранения, определенный муниципальным казенным учреждением города Костромы «Служба муниципального заказа по жилищно-коммунальному хозяйству».

6. Финансовое обеспечение реализации настоящего постановления является расходным обязательством города Костромы, осуществляемым за счет и в пределах бюджетных ассигнований, предусмотренных в соответствии с решением Думы города Костромы от 18 декабря 2025 года № 62 «О бюджете города Костромы на 2026 год и на плановый период 2027 и 2028 годов»:

6.1. в части реализации мероприятий, предусмотренных пунктами 3 - 3.5 настоящего постановления, по разделу 0500 «Жилищно-коммунальное хозяйство», подразделу 0503 «Благоустройство», целевой статье расходов 0320065070 «Прочие мероприятия», группе вида расходов 200 «Закупка товаров, работ и услуг для обеспечения государственных (муниципальных) нужд» классификации расходов бюджетов Российской Федерации;

6.2. в части реализации мероприятий, предусмотренного пунктом 5 настоящего постановления, по разделу 0400 «Национальная экономика», подразделу 0409 «Дорожное хозяйство (дорожные фонды)», целевой статье расходов 0500011521 «Содержание и ремонт автомобильных дорог общего пользования», группе вида расходов 100 «Расходы на выплату персоналу в целях обеспечения выполнения функций государственными (муниципальными) органами, казенными учреждениями, органами управления государственными внебюджетными фондами», группе вида расходов 200 «Закупка товаров, работ и услуг для обеспечения государственных (муниципальных) нужд» классификации расходов бюджетов Российской Федерации.

7. Настоящее постановление подлежит официальному опубликованию и размещению на официальном сайте Администрации города Костромы в информационно-телекоммуникационной сети «Интернет», а также на незаконно размещенном объекте, подлежащем демонтажу и перемещению, и близстоящих объектах капитального строительства.

Глава города Костромы О.В. БОЛОХОВЕЦ.

Администрация города Костромы

ПОСТАНОВЛЕНИЕ

11 июня 2026 года

№ 1324

О демонтаже и перемещении незаконно находящегося на территории города Костромы объекта, не являющегося объектом капитального строительства

В соответствии с Положением о взаимодействии отраслевых (функциональных) органов Администрации города Костромы, муниципальных учреждений города Костромы, участвующих в организации работы по освобождению земель и земельных участков, расположенных на территории города Костромы, от незаконно находящихся на них объектов, осуществлению демонтажа и перемещения таких объектов, утвержденного постановлением Администрации города Костромы от 9 декабря 2025 года № 2835, принимая во внимание письмо Управления имущественных и земельных отношений Администрации города Костромы от 7 мая 2026 года № 02-32исх-453/26, руководствуясь частью 2 статьи 37, статьей 42, частью 1 статьи 57 Устава города Костромы,

ПОСТАНОВЛЯЮ:

1. Произвести демонтаж и перемещение незаконно находящегося на территории города Костромы объекта, не являющегося объектом капитального строительства (металлический гараж), в районе дома 41 по улице Рабочая 7-я в городе Костроме (далее – незаконно размещенный объект), собственник которого неизвестен, согласно ситуационному плану территории, прилагаемому к настоящему постановлению.

2. Управлению муниципальных инспекций Администрации города Костромы (Нестеров Д. О.):

2.1. не позднее чем за три рабочих дня до демонтажа и перемещения разместить на незаконно размещенном объекте и близстоящих объектах капитального строительства, информацию о дате и времени его демонтажа и перемещения;

2.2. с участием муниципального казенного учреждения города Костромы «Служба муниципального заказа по жилищно-коммунальному хозяйству» (Шилин А. А.), муниципального казенного учреждения города Костромы «Дорожное хозяйство» (Сутягин А. В.), муниципального казенного учреждения города Костромы «Центр гражданской защиты города Костромы» (Ведров С. А.) (в случае необходимости осуществления мероприятий по обеспечению доступа в незаконно размещенный объект) перед проведением мероприятий по демонтажу и перемещению незаконно размещенного объекта на специализированный пункт временного хранения произвести опись товаров, оборудования или иного имущества, находящегося в (при) незаконно размещенном объекте, не являющемся объектом капитального строительства, фото- и (или) видеозапись указанного имущества и составить акт о демонтаже и перемещении незаконно находящегося на земельном участке объекта, не являющегося объектом капитального строительства.

3. Муниципальному казенному учреждению города Костромы «Служба муниципального заказа по жилищно-коммунальному хозяйству» (Шилин А. А.):

3.1. организовать демонтаж и перемещение незаконно размещенного объекта, не ранее чем через десять рабочих дней после дня официального опубликования настоящего постановления;

3.2. определить в соответствии с требованиями действующего законодательства специализированный пункт временного хранения демонтированного и перемещенного незаконно размещенного объекта, составных его элементов, а также находящегося в нем имущества, не утратившего своих потребительских свойств;

3.3. в случае, если при демонтаже незаконно размещенного объекта путем разбора конструктивные характеристики сносимого незаконно размещенного объекта позволяют осуществить перемещение и демонтаж его элементов с последующей сборкой без несоразмерного ущерба назначению и без изменения основных характеристик незаконно размещенного объекта, опечатать такие элементы с присвоением уникального номера;

3.4. в случае если демонтаж на месте нахождения объекта невозможен без нанесения ущерба назначению указанного объекта, в том числе в случае больших размеров объекта, осуществлять демонтаж с нарушением целостности объекта для последующего перемещения составляющих его элементов на специализированный пункт временного хранения;

3.5. обеспечить вывоз составных элементов демонтированного незаконно размещенного объекта, утративших в ходе сноса свои физические и функциональные характеристики, и имущества, утратившего свои потребительские свойства, находящегося в демонтированном и перемещенном незаконно размещенном объекте, как отходов, а также восстановленные благоустройства и вывоза мусора, оставшегося после демонтажа и перемещения такого объекта.

4. Муниципальному казенному учреждению города Костромы «Центр гражданской защиты города Костромы» (Ведров С. А.) при необходимости обеспечить доступ в незаконно находящийся на земельном участке объект.

5. Муниципальному казенному учреждению города Костромы «Дорожное хозяйство» (Сутягин А. В.) обеспечить перемещение незаконно размещенного объекта, либо его составных элементов, а также находящегося в нем имущества, не утратившего своих потребительских свойств, на специализированный пункт временного хранения, определенный муниципальным казенным учреждением города Костромы «Служба муниципального заказа по жилищно-коммунальному хозяйству».

6. Финансовое обеспечение реализации настоящего постановления является расходным обязательством города Костромы, осуществляемым за счет и в пределах бюджетных ассигнований, предусмотренных в соответствии с решением Думы города Костромы от 18 декабря 2025 года № 62 «О бюджете города Костромы на 2026 год и на плановый период 2027 и 2028 годов»:

6.1. в части реализации мероприятий, предусмотренных пунктами 3 - 3.5 настоящего постановления, по разделу 0500 «Жилищно-коммунальное хозяйство», подразделу 0503 «Благоустройство», целевой статье расходов 0320065070 «Прочие мероприятия», группе вида расходов 200 «Закупка товаров, работ и услуг для обеспечения государственных (муниципальных) нужд» классификации расходов бюджетов Российской Федерации;

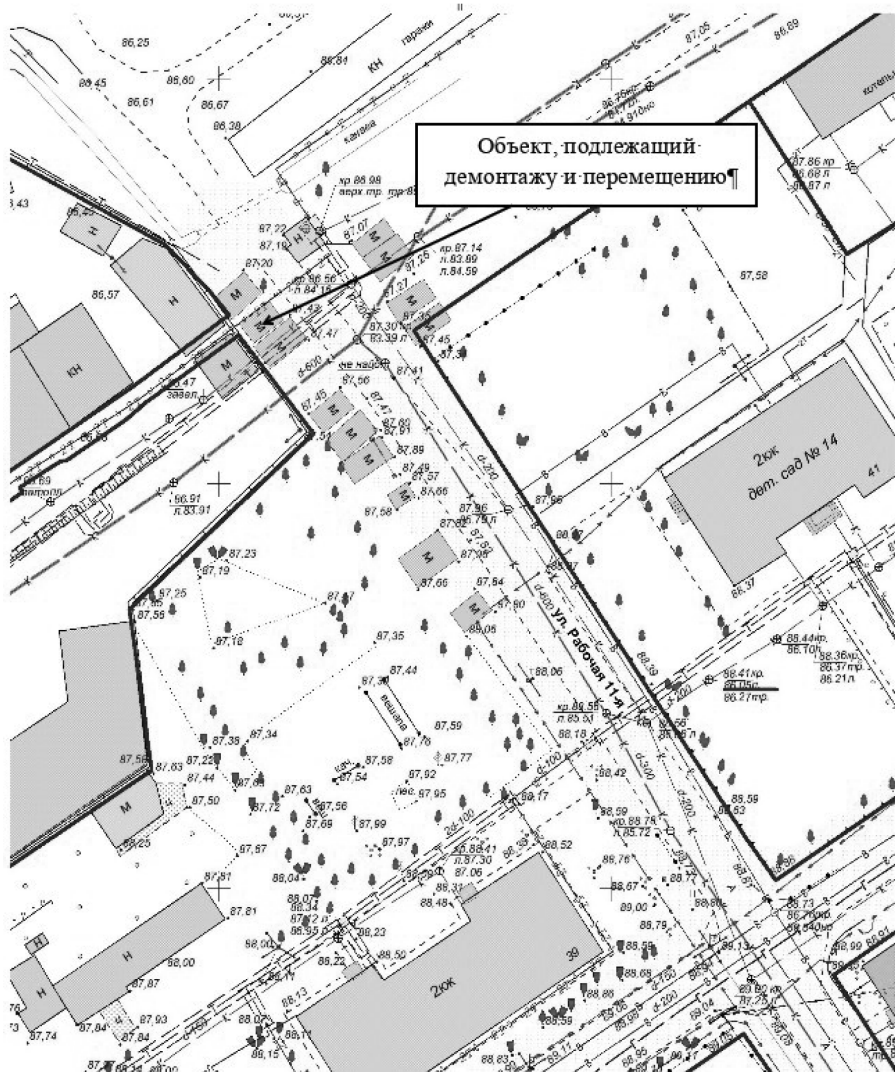
6.2. в части реализации мероприятий, предусмотренного пунктом 5 настоящего постановления, по разделу 0400 «Национальная экономика», подразделу 0409 «Дорожное хозяйство (дорожные фонды)», целевой статье расходов 0500011521 «Содержание и ремонт автомобильных дорог общего пользования», группе вида расходов 100 «Расходы на выплату персоналу в целях обеспечения выполнения функций государственными (муниципальными) органами, казенными учреждениями, органами управления государственными внебюджетными фондами», группе вида расходов 200 «Закупка товаров, работ и услуг для обеспечения государственных (муниципальных) нужд» классификации расходов бюджетов Российской Федерации.

7. Настоящее постановление подлежит официальному опубликованию и размещению на официальном сайте Администрации города Костромы в информационно-телекоммуникационной сети «Интернет», а также на незаконно размещенном объекте, подлежащем демонтажу и перемещению, и близстоящих объектах капитального строительства.

Глава города Костромы О.В. БОЛОХОВЕЦ.

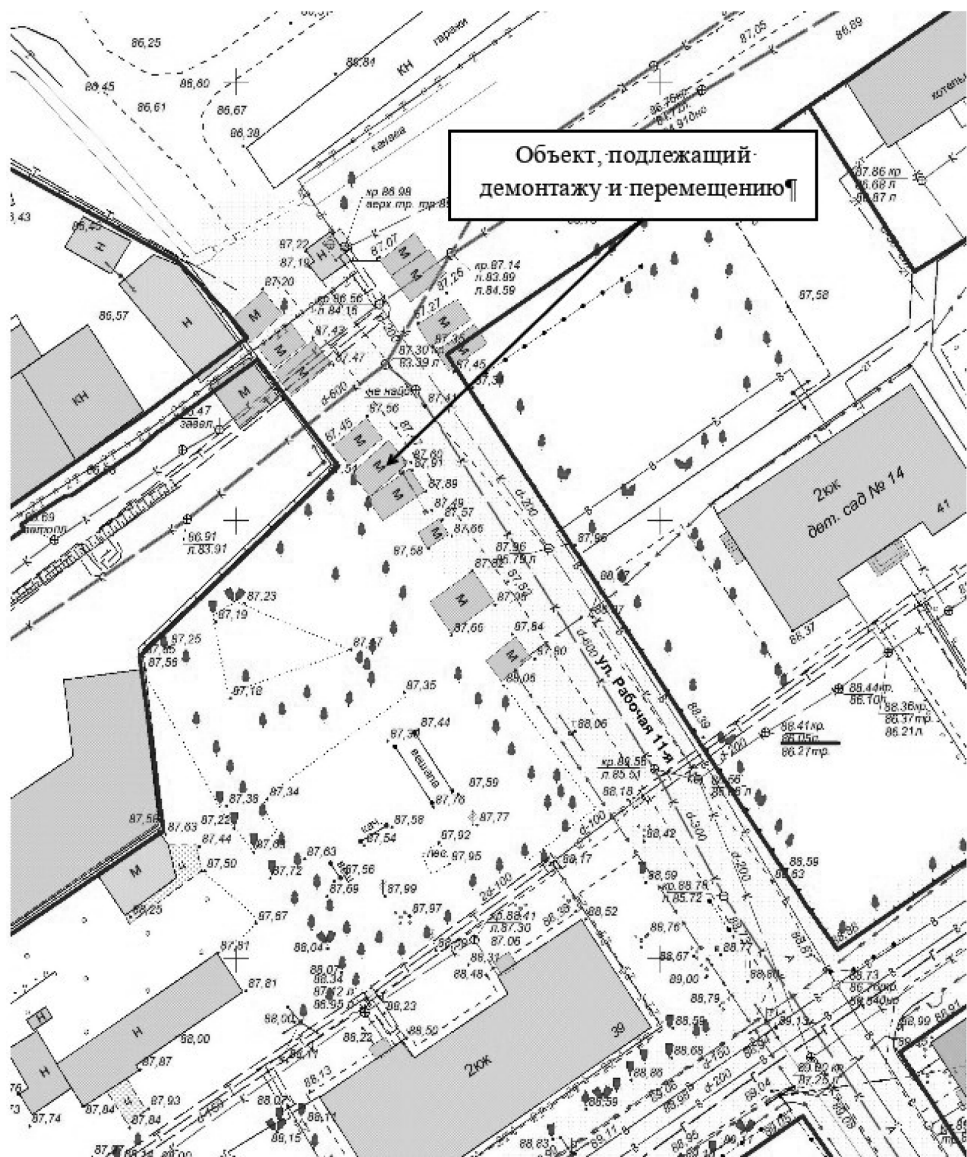
Приложение к постановлению Администрации города Костромы от «11» июня 2026 года № 1323

Ситуационный план территории, на которой
незаконно находится объект, не являющийся объектом капитального
строительства, имеющий местоположение: Костромская область, город Кострома,
в районе дома 41 по улице Рабочая 7-я в городе Костроме



Приложение
к постановлению Администрации
города Костромы
от «11» июня 2026 года № 1324

Ситуационный план территории, на которой
незаконно находится объект, не являющийся объектом капитального
строительства, имеющий местоположение: Костромская область, город Кострома,
в районе дома 41 по улице Рабочая 7-я в городе Костроме



Администрация города Костромы
ПОСТАНОВЛЕНИЕ

15 июня 2026 года № 1345

О внесении изменений в текстовую часть схемы размещения гаражей, являющихся некапитальными сооружениями, стоянок технических или других средств передвижения инвалидов вблизи их места жительства на земельных участках, находящихся в муниципальной собственности города Костромы, или на землях и (или) земельных участках, государственная собственность на которые не разграничена, на территории города Костромы

В соответствии с пунктом 1 статьи 39.36-1 Земельного кодекса Российской Федерации, Законом Костромской области от 26 октября 2021 года № 141-7-ЗКО «О порядке использования гражданами земель или земельных участков, находящихся в государственной или муниципальной собственности, для возведения гаражей, являющихся некапитальными сооружениями, либо для стоянки технических или других средств передвижения инвалидов вблизи их места жительства», постановлением администрации Костромской области от 14 февраля 2022 года № 39-а «О реализации Закона Костромской области от 26 октября 2021 года № 141-7-ЗКО "О порядке использования гражданами земель или земельных участков, находящихся в государственной или муниципальной собственности, для возведения гаражей, являющихся некапитальными сооружениями, либо для стоянки технических или других средств передвижения инвалидов вблизи их места жительства"», руководствуясь частью 2 статьи 37, статьей 42, частью 1 статьи 57 Устава города Костромы,

ПОСТАНОВЛЯЮ:

1. Внести в текстовую часть схемы размещения гаражей, являющихся некапитальными сооружениями, стоянок технических или других средств передвижения инвалидов вблизи их места жительства на земельных участках, находящихся в муниципальной собственности города Костромы, или на землях и (или) земельных участках, государственная собственность на которые не разграничена, на территории города Костромы (далее – Схема), утвержденную постановлением Администрации города Костромы от 10 апреля 2023 года № 579 (с изменением, внесенным постановлением Администрации города Костромы от 3 октября 2023 года № 1890, от 24 сентября 2024 года № 1681, от 30 мая 2025 года № 1046, от 10 ноября 2025 года № 2550, от 13 апреля 2026 года № 705), изменение, дополнив Схему строками 85 - 87 следующего содержания:

85.	Стоянка технических или других средств передвижения инвалидов вблизи их места жительства	улица Жужелинская, в районе дома 33	44:27:000000:106	24 кв. м
86.	Стоянка технических или других средств передвижения инвалидов вблизи их места жительства	микрорайон Давыдовский-2, в районе дома 77а	-	24 кв. м
87.	Гараж, являющийся некапитальным сооружением	улица Боровая, в районе ГК 61	-	24 кв. м

2. Управлению имущественных и земельных отношений Администрации города Костромы (Подуст Е. Ю.) обновить Схему, размещенную на официальном сайте Администрации города Костромы в информационно-телекоммуникационной сети «Интернет» в течение 3 рабочих дней со дня принятия настоящего постановления.

3. Настоящее постановление подлежит опубликованию в бюллетене «Официальный вестник города Костромы» и размещению на официальном сайте Администрации города Костромы в информационно-телекоммуникационной сети «Интернет».

Глава города Костромы **О.В. БОЛОХОВЕЦ.**



Содержание номера:

Извещения о проведении собраний о согласовании местоположения границ земельных участков..... стр. 1–5

Постановление Администрации города Костромы от 11 июня 2026 года № 1321 «О демонтаже и перемещении незаконно находящегося на территории города Костромы объекта, не являющегося объектом капитального строительства»..... стр. 5

Постановление Администрации города Костромы от 11 июня 2026 года № 1322 «О демонтаже и перемещении незаконно находящегося на территории города Костромы объекта, не являющегося объектом капитального строительства»..... стр. 6

Постановление Администрации города Костромы от 11 июня 2026 года № 1323 «О демонтаже и перемещении незаконно находящегося на территории города Костромы объекта, не являющегося объектом капитального строительства»..... стр. 6–7

Постановление Администрации города Костромы от 11 июня 2026 года № 1324 «О демонтаже и перемещении незаконно находящегося на территории города Костромы объекта, не являющегося объектом капитального строительства»..... стр. 7–8

Постановление Администрации города Костромы от 15 июня 2026 года № 1345 «О внесении изменений в текстовую часть схемы размещения гаражей, являющихся некапитальными сооружениями, стоянок технических или других средств передвижения инвалидов вблизи их места жительства на земельных участках, находящихся в муниципальной собственности города Костромы, или на землях и (или) земельных участках, государственная собственность на которые не разграничена, на территории города Костромы»..... стр. 8

