

ОФИЦИАЛЬНЫЙ ВЕСТНИК

города Костромы

16+

Бюллетень № 20 (761)

24 мая 2024 года

Сетевое издание «Официальный вестник города Костромы» – <http://pravokostroma.ru>

Содержание номера:

Постановление Администрации города Костромы от 21 мая 2024 года № 806

«Об утверждении изменений в документацию по планировке территории, ограниченной улицами Полянской, Ново-Полянской, новым направлением проспекта Рабочего».....стр. 1

Информационное сообщение об опубликовании (размещении) полного текста постановления Администрации города Костромы от 21 мая 2024 года № 806 «Об утверждении изменений в документацию по планировке территории, ограниченной улицами Полянской, Ново-Полянской, новым направлением проспекта Рабочего».....стр. 1

Постановление Администрации города Костромы от 16 мая 2024 года № 802

«О внесении изменений в схему размещения нестационарных торговых объектов на территории города Костромы».....стр. 2–7

Извещения о проведении собраний с согласованием местоположения границ земельных участков.....стр. 7–9

Постановление Главы города Костромы от 21 мая 2024 года № 37

«О назначении публичных слушаний по проектам постановлений Администрации города Костромы о предоставлении разрешений на условно разрешенный вид использования земельных участков или объектов капитального строительства, имеющих местоположение в городе Костроме: улица Никитская, ГСК № 103, гаражный бокс № 2в, с кадастровым номером 44:27:040639:3663, улица Смирнова Юрия, с кадастровым номером 44:27:040638:2680, улица Городская, дом 1в, ГПК 204, бокс 19, 20, с кадастровым номером 44:27:090508:956».....стр. 9–10

Постановление Главы города Костромы от 22 мая 2024 года № 38

«О назначении публичных слушаний по проекту постановления Администрации города Костромы о предоставлении разрешения на условно разрешенный вид использования земельного участка или объекта капитального строительства, имеющего местоположение в городе Костроме: микрорайон Черноречье, ГСК 27, бокс 26, с кадастровым номером 44:27:070109:5362».....стр. 10–11

Постановление Администрации города Костромы от 22 мая 2024 года № 816

«Об утверждении документации по планировке территории, ограниченной проездом Давыдовским 4-м, улицей Сутырина, проездом Давыдовским 3-м, улицей Сутырина».....стр. 12

Информационное сообщение об опубликовании (размещении) полного текста постановления Администрации города Костромы от 22 мая 2024 года № 816 «Об утверждении документации по планировке территории, ограниченной проездом Давыдовским 4-м, улицей Сутырина, проездом Давыдовским 3-м, улицей Сутырина».....стр. 12

Постановление Администрации города Костромы от 22 мая 2024 года № 817

«О предоставлении разрешения на условно разрешенный вид использования земельного участка с кадастровым номером 44:27:070109:5346, имеющего местоположение: Костромская область, город Кострома, микрорайон Черноречье, территория ГСК 27, бокс № 10».....стр. 12

Постановление Администрации города Костромы от 22 мая 2024 года № 818

«О предоставлении разрешения на условно разрешенный вид использования земельного участка с кадастровым номером 44:27:070109:5347, имеющего местоположение: Костромская область, город Кострома, микрорайон Черноречье, территория ГСК 27, бокс № 11».....стр. 12



Постановление Администрации города Костромы от 23 мая 2024 года № 821

«О предоставлении разрешения на условно разрешенный вид использования земельного участка с кадастровым номером 44:27:070109:409, имеющего местоположение: Костромская область, город Кострома, микрорайон Черноречье, территория ГСК 49, бокс 110».....стр. 12

Постановление Администрации города Костромы от 21 мая 2024 года № 807

«О внесении изменения в календарный план общегородских массовых просветительных, театрально-зрелищных мероприятий, проводимых Администрацией города Костромы в 2024 году».....стр. 12

Администрация города Костромы

ПОСТАНОВЛЕНИЕ

21 мая 2024 года

№ 806

Об утверждении изменений в документацию по планировке территории, ограниченной улицами Полянской, Ново-Полянской, новым направлением проспекта Рабочего

В соответствии со статьями 43, 45 и 46 Градостроительного кодекса Российской Федерации, Правилами землепользования и застройки города Костромы, утвержденными постановлением Администрации города Костромы от 29 июня 2021 года № 1130, учитывая протокол публичных слушаний от 27 июня 2023 года, заключение о результатах публичных слушаний от 27 июня 2023 года, руководствуясь статьями 42, 44, частью 1 статьи 57 Устава города Костромы,

ПОСТАНОВЛЯЮ:

1. Утвердить прилагаемые изменения в документацию по планировке территории, ограниченной улицами Полянской, Ново-Полянской, новым направлением проспекта Рабочего, утвержденную постановлением Администрации города Костромы от 25 декабря 2020 года № 2454, в виде изменений в проект межевания территории.

2. Настоящее постановление подлежит официальному обнародованию (опубликованию) в

течение семи дней со дня его принятия и размещению на официальном сайте Администрации города Костромы в информационно-телекоммуникационной сети «Интернет» и вступает в силу после официального обнародования (опубликования).

Глава Администрации города Костромы А.В. СМЕРНОВ.

ИНФОРМАЦИОННОЕ СООБЩЕНИЕ

об опубликовании (размещении) полного текста постановления Администрации города Костромы от 21 мая 2024 года № 806 «Об утверждении изменений в документацию по планировке территории, ограниченной улицами Полянской, Ново-Полянской, новым направлением проспекта Рабочего»

Полный текст постановления Администрации города Костромы от 21 мая 2024 года № 806 «Об утверждении изменений в документацию по планировке территории, ограниченной улицами Полянской, Ново-Полянской, новым направлением проспекта Рабочего» размещен в информационно-телекоммуникационной сети «Интернет» по адресу: <http://pravokostroma.ru>, а также на официальном сайте Администрации города Костромы <https://grad.kostroma.gov.ru>.

Администрация города Костромы

ПОСТАНОВЛЕНИЕ

16 мая 2024 года

№ 802

О внесении изменений в схему размещения нестационарных торговых объектов на территории города Костромы

В соответствии со статьей 10 Федерального закона от 28 декабря 2009 года № 381-ФЗ «Об основах государственного регулирования торговой деятельности в Российской Федерации», статьей 4 Закона Костромской области от 2 сентября 2010 года № 657-4-ЗКО «О государственном регулировании торговой деятельности на территории Костромской области», приказом департамента экономического развития Костромской области от 19 сентября 2022 года № 15 «О порядке разработки и утверждения органами местного самоуправления муниципальных образований Костромской области схемы размещения нестационарных торговых объектов», в целях упорядочивания размещения объектов нестационарной торговой сети, создания условий для улучшения организации и качества обслуживания населения города Костромы, на основании протоколов заседания городской межведомственной комиссии по упорядочиванию нестационарных торговых объектов на территории города Костромы от 17 ноября 2023 года № 8, от 16 февраля 2024 года № 1, руководствуясь статьями 42, 44, частью 1 статьи 57 Устава города Костромы,

ПОСТАНОВЛЯЮ:

1. Внести в схему размещения нестационарных торговых объектов на территории города Костромы, утвержденную постановлением Администрации города Костромы от 26 мая 2011 года № 1219 (с изменениями, внесенными постановлениями Администрации города Костромы от 28 июля 2011 года № 1751, от 13 декабря 2011 года № 2814, от 23 декабря 2011 года № 2939, от 5 марта 2012 года № 342, от 20 апреля 2012 года № 805, от 13 августа 2012 года № 1649, от 18 октября 2012 года № 2165, от 26 июля 2013 года № 1634, от 18 декабря 2013 года № 2904, от 14 февраля 2014 года № 398, от 19 июня 2014 года № 1538, от 25 июля 2014 года № 1908, от 30 октября 2014 года № 2949, от 18 декабря 2014 года № 3432, от 29 декабря 2014 года № 3584, от 23 марта 2015 года № 603, от 12 мая 2015 года № 1053, от 4 августа 2015 года № 1996, от 10 сентября 2015 года № 2522, от 3 ноября 2015 года № 3152, от 3 декабря 2015 года № 3584, от 22 декабря 2015 года № 3832, от 11 февраля 2016 года № 292, от 21 марта 2016 года № 595, от 8 апреля 2016 года № 894, от 13 апреля 2016 года № 945, от 5 мая 2016 года № 1117, от 1 июня 2016 года № 1461, от 12 августа 2016 года № 2246, от 7 октября 2016 года № 2873, от 30 ноября 2016 года № 3232, от 9 января 2017 года № 25, от 13 апреля 2017 года № 905, от 15 июня 2017 года № 1720, от 31 июля 2017 года № 2137, от 29 ноября 2017 года № 3113, от 29 января 2018 года № 121, от 25 июня 2018 года № 1349, от 25 июля 2018 года № 1637, от 2 августа 2018 года № 1694, от 19 октября 2018 года № 2338, от 18 декабря 2018 года № 2733, от 15 февраля 2019 года № 208, от 21 марта 2019 года № 406, от 13 мая 2019 года № 731, от 6 июня 2019 года № 941, от 4 июля 2019 года № 1133, от 30 августа 2019 года № 1622, от 18 сентября 2019 года № 1724, от 6 ноября 2019 года № 2145, от 14 ноября 2019 года № 2183, от 14 января 2020 года № 23, от 21 февраля 2020 года № 278, от 28 февраля 2020 года № 328, от 19 мая 2020 года № 848, от 27 мая 2020 года № 917, от 20 июля 2020 года № 1338, от 31 августа 2020 года № 1624, от 23 октября 2020 года № 1987, от 6 ноября 2020 года № 2142, от 14 декабря 2020 года № 2349, от 15 января 2021 года № 12, от 5 февраля 2021 года № 128, от 5 марта 2021 года № 259, от 29 апреля 2021 года № 713, от 15 июля 2021 года № 1191, от 17 августа 2021 года № 1398, от 23 сентября 2021 года № 1688, от 29 ноября 2021 года № 2052, от 14 января 2022 года № 38, от 10 февраля 2022 года № 201, от 30 марта 2022 года № 558, от 10 июня 2022 года № 1125, от 21 июля 2022 года № 1437, от 4 августа 2022 года № 1526, от 31 августа 2022 года № 1683, от 3 октября 2022 года № 1870, от 10 января 2023 года № 11, от 1 марта 2023 года № 266, от 19 апреля 2023 года № 623, от 25 мая 2023 года № 833, от 14 июня 2023 года № 1025, от 17 августа 2023 года № 1472, от 18 декабря 2023 года № 2644), следующие изменения:

1.1. строку 1 изложить в следующей редакции:

« 1.	Площадь Советская, напротив Масляных рядов	4,0	холодильный прилавок	3	мороженое и прохладительные напитки в промышленной упаковке	5 месяцев
		4,0	холодильный прилавок (фризер)	1	мороженое и прохладительные напитки в промышленной упаковке	5 месяцев
		4,0	ролл-бар	1	квас разливной	5 месяцев
		6,0	киоск	1	печатная продукция	круглый год

1.2. строки 3 - 4 изложить в следующей редакции:

« 3.	Площадка у рядов Красных напротив магазина «Детский мир»	4	холодильный прилавок	1	мороженое и прохладительные напитки в фабричной упаковке	5 месяцев
		1	лоток	1	воздушные шары	5 месяцев
4.	У входа в парк «Центральный» со стороны рядов Табачных	4	холодильный прилавок	1	мороженое и прохладительные напитки в промышленной упаковке	5 месяцев

1.3. строки 6.1, 6.2 изложить в следующей редакции:

« 6.1.	на аллее напротив ресторана «Славянский»	4	холодильный прилавок	1	мороженое и прохладительные напитки в фабричной упаковке	5 месяцев
		4	холодильный прилавок	1	мороженое и прохладительные напитки в фабричной упаковке	5 месяцев

1.4. строки 8 - 10 изложить в следующей редакции:

« 8.	Набережная реки Волги, в районе дома 5 по улице 1 Мая	4	холодильный прилавок	1	мороженое и прохладительные напитки в фабричной упаковке	5 месяцев
9.	Улица Островского, в районе дома 1/2	4	холодильный прилавок	1	мороженое и прохладительные напитки в фабричной упаковке	5 месяцев
10.	Улица Свердлова, напротив дома 1/2, около остановки общественного транспорта	4	холодильный прилавок	1	мороженое и прохладительные напитки в фабричной упаковке	5 месяцев

1.5. строки 23 - 24 изложить в следующей редакции:

« 23.	Площадь Мира, в районе дома 2	4	киоск	1	квас разливной	5 месяцев
		4	холодильный	1	мороженое и	5 месяцев

		13,75	прилавок		прохладительные напитки в промышленной упаковке	круглый год
			павильон с навесом для ожидания транспорта	1	общественное питание	круглый год
24.	Улица Свердлова, у дома 78	2	передвижная автоцистерна	1	разливное молоко	круглый год
		4	передвижная автоцистерна или ролл-бар	1	квас разливной	5 месяцев
		4	холодильный прилавок	1	мороженое и прохладительные напитки в фабричной упаковке	5 месяцев

1.6. строку 27 изложить в следующей редакции:

« 27.	Улица Шагова, в районе дома 156	12,5	тонар	1	продовольственные товары	круглый год
-------	---------------------------------	------	-------	---	--------------------------	-------------

1.7. дополнить строками 27.1, 27.2 следующего содержания:

« 27.1.	Улица Шагова, в районе дома 154	9	тонар	1	хлебобулочные изделия, мучные кулинарные и кондитерские изделия в промышленной упаковке	круглый год
		9	тонар	1	мясная продукция	круглый год
		8,84	киоск	1	печатная продукция	круглый год
		6	киоск	1	печатная продукция	круглый год
		14,4	павильон с навесом для ожидания транспорта	1	продовольственные товары	круглый год
27.2.	Улица Шагова, в районе дома 152	9	торговая палатка	1	плодоовощная продукция	3 месяца
		4	киоск	1	питьевая вода	круглый год

1.8. строки 32 - 33 изложить в следующей редакции:

« 32.	Улица Лесная, в районе дома 25	4	холодильный прилавок	1	мороженое и прохладительные напитки в фабричной упаковке	5 месяцев
		4	холодильный прилавок	1	прохладительные напитки в фабричной упаковке, сладкая вата	5 месяцев
		4	передвижная автоцистерна или ролл-бар	1	квас разливной	5 месяцев
33.	Улица Лесная, в районе дома 19/7	4	холодильный прилавок	1	мороженое и прохладительные напитки в фабричной упаковке	5 месяцев

1.9. строку 47 изложить в следующей редакции:

« 47.	Улица Ленина, в районе дома 84	4,0	киоск	1	квас разливной	5 месяцев
		8	торговая палатка	1	плодоовощная продукция	5 месяцев

1.10. строки 59 - 61 изложить в следующей редакции:

« 59.	Микрорайон Давыдовский-2, в районе дома 67	8,0	торговая палатка	1	плодоовощная продукция	5 месяцев
		11,25	тонар	1	мясная продукция	круглый год
		9,0	тонар	1	хлебобулочные изделия, мучные кулинарные и кондитерские изделия в промышленной упаковке	круглый год
		8,46	киоск	1	печатная продукция	круглый год
60.	Микрорайон Давыдовский-3, в районе дома 4	4,0	киоск	1	питьевая вода	круглый год
		38,59	павильон	1	продовольственные товары	круглый год
		6,0	торговая палатка	1	плодоовощная продукция	5 месяцев
		7,35	павильон с навесом для ожидания транспорта	1	продовольственные товары	круглый год
61.	Улица Индустриальная, в районе дома 29	6,0	торговая палатка	1	продукция пчеловодства	3 месяца
		91	павильон	1	общественное питание	круглый год
		11,25	тонар	1	мясная продукция	круглый год
9		9	тонар	1	продовольственные товары	круглый год
		4	передвижная автоцистерна или ролл-бар	1	квас разливной	5 месяцев

1.11. строку 66 изложить в следующей редакции:

« 66.	Улица Сутырина, в районе дома 14	9	тонар	1	мясная продукция	круглый год
		8	киоск	1	продовольственные товары	круглый год

1.12. строку 68 изложить в следующей редакции:

« 68.	Микрорайон	8,4	киоск	1	продовольственные	круглый
-------	------------	-----	-------	---	-------------------	---------

	Давыдовский-2, в районе дома 77				товары	год
		8	торговая палатка	1	плодоовощная продукция	5 месяцев
1.13. строку 88 изложить в следующей редакции:						
«	88.	Улица Стопани, в районе дома 31 (сквер)	4	холодильный прилавок	1	мороженое и прохладительные напитки в промышленной упаковке
			4	киоск	1	квас разливной
			18,0	павильон	1	пункт проката спортивного инвентаря
1.14. строку 89.1 изложить в следующей редакции:						
«	89.1.	Микрорайон Паново, в районе дома 11, со стороны улицы Магистральной	8	торговая палатка	1	плодоовощная продукция
			9	тонар	1	мучные кондитерские изделия в промышленной упаковке
1.15. строку 91 изложить в следующей редакции:						
«	91.	Улица Южная, в районе дома 12	9	тонар	1	цветочная продукция
			9	тонар	1	мясная продукция
			12,5	тонар	1	продовольственные товары
			9	тонар	1	продовольственные товары
			9	тонар	1	хлебобулочные изделия, мучные кулинарные и кондитерские изделия в промышленной упаковке
			6,9	торговый павильон	1	продовольственные и непродовольственные товары
			9	тонар	1	плодоовощная продукция
			6	торговая палатка	1	плодоовощная продукция
			6	торговая палатка	1	продукция пчеловодства
1.16. строку 112 изложить в следующей редакции:						
«	112.	Микрорайон Давыдовский-2, в районе дома 1	93,4	торговый павильон	1	не установлена
1.17. строку 144 изложить в следующей редакции:						
«	144.	Улица Индустриальная, 12а	99,9	торговый павильон	1	хлебобулочные изделия, мучные кулинарные и кондитерские изделия в промышленной упаковке, мясная продукция
1.18. строку 171 изложить в следующей редакции:						
«	171.	Площадь Конституции, в районе дома 2	19,6	павильон с навесом для ожидания транспорта	1	общественное питание
			173	павильон	1	продовольственные товары
			8,46	киоск	1	печатная продукция
			4	холодильный прилавок	1	мороженое и прохладительные напитки в фабричной упаковке
1.19. строку 198 изложить в следующей редакции:						
«	198.	Улица Магистральная, остановка «Пантусовская» (по направлению в центр)	4	холодильный прилавок	1	мороженое и прохладительные напитки в фабричной упаковке
1.20. строку 243 изложить в следующей редакции:						
«	243.	Улица Профсоюзная, в районе дома 24	6	торговая палатка	1	плодоовощная продукция
1.21. строку 246 изложить в следующей редакции:						
«	246.	Улица Профсоюзная, в районе дома 25б	8,3	павильон с навесом для ожидания транспорта	1	продовольственные товары
			4	киоск	1	квас разливной
1.22. строку 268 изложить в следующей редакции:						
«	268.	Улица Самоковская, в районе дома 7	12,0	киоск	1	не установлена
1.23. строку 294 признать утратившей силу;						
1.24. строку 324 изложить в следующей редакции:						
«	324.	Микрорайон Юбилейный, в районе дома 3	7	павильон с навесом для ожидания транспорта	1	продовольственные товары
			4	киоск	1	питьевая вода
			4	киоск	1	квас разливной
1.25. строку 328 изложить в следующей редакции:						
«	328.	Микрорайон Юбилейный, в районе дома 27	9,0	киоск	1	печатная продукция

			73,0	торговый павильон	1	хлебобулочные изделия, мучные кулинарные и кондитерские изделия в промышленной упаковке, мясная продукция	круглый год
			96,9	торговый павильон	1	продовольственные и непродовольственные товары	круглый год
			9,5	киоск	1	печатная продукция	круглый год
1.26. строку 332 изложить в следующей редакции:							
«	332.	Улица Сусанина Ивана, 39	300	торговый павильон	1	бытовые услуги	круглый год
1.27. строку 343 изложить в следующей редакции:							
«	343.	Набережная реки Волги, в районе причала № 3	4	ролл-бар	1	квас разливной	5 месяцев
1.28. строку 344 изложить в следующей редакции:							
«	344.	проспект Речной, у остановочного комплекса в районе пляжа р. Кострома	4	ролл-бар	1	квас разливной	5 месяцев
			4	холодильный прилавок	1	мороженое и прохладительные напитки в фабричной упаковке	5 месяцев
1.29. строку 352 изложить в следующей редакции:							
«	352.	Улица Береговая, напротив дома 1/2	4	холодильный прилавок	1	мороженое и прохладительные напитки в фабричной упаковке	5 месяцев
1.30. строки 354 - 357 изложить в следующей редакции:							
«	354.	Улица Нижне-Набережная, 66, в районе пляжа	4	холодильный прилавок	1	мороженое и прохладительные напитки в фабричной упаковке	5 месяцев
	355.	Улица Чайковского у входа в парк «Центральный»	4	холодильный прилавок	1	мороженое и прохладительные напитки в фабричной упаковке	5 месяцев
	356.	Улица Лесная, набережная реки Волги напротив беседки Островского	4	холодильный прилавок	1	мороженое и прохладительные напитки в фабричной упаковке	5 месяцев
			0,5	лоток	1	сувенирная продукция, изделия народно-художественных промыслов	круглый год
	357.	Улица 1 Мая, набережная реки Волги у причала «Корвет»	4	холодильный прилавок	1	мороженое и прохладительные напитки в фабричной упаковке	5 месяцев
1.31. строку 366 изложить в следующей редакции:							
«	366.	Площадь Сусанинская, напротив объекта культурного наследия «Здание Пожарного депо, 1825 г.»	4	холодильный прилавок	1	мороженое и прохладительные напитки в фабричной упаковке	5 месяцев
1.32. строку 368 изложить в следующей редакции:							
«	368.	Улица Боровая, в районе дома 33	100	павильон	1	продовольственные товары	круглый год
			9	торговая палатка	3	плодоовощная продукция	5 месяцев
			6	торговая палатка	1	продукция пчеловодства	3 месяца
			9	киоск	1	печатная продукция	круглый год
			4	киоск	1	вода питьевая	круглый год
1.33. строку 371 изложить в следующей редакции:							
«	371.	Улица «Северной правды», в районе дома 29	4	киоск	1	вода питьевая	круглый год
			14	тонар	1	молочная продукция	круглый год
			6	торговая палатка	1	плодоовощная продукция	5 месяцев
1.34. строки 387, 388 изложить в следующей редакции:							
«	387.	Шоссе Кинешемское, в районе дома 50а	65,3	павильон	1	продовольственные товары	круглый год
			4	киоск	1	квас разливной	5 месяцев
	388.	Улица 1 Мая, в районе причала № 2	4	холодильный прилавок	1	мороженое и прохладительные напитки в фабричной упаковке	5 месяцев
1.35. строку 393 изложить в следующей редакции:							
«	393.	Улица Подлипаева, в районе дома 58 по улице Советской	90	павильон с навесом для ожидания транспорта	1	продовольственные товары	круглый год
			4	ролл-бар	1	квас разливной	5 месяцев
1.36. строки 421 - 423 изложить в следующей редакции:							
«	421.	Улица Советская, дом 55а (помещения 2 и 10 на первом этаже здания)	1,5	торговый автомат	2	продукция общественного питания, продовольственные товары в промышленной упаковке, непродовольственные товары	круглый год
	422.	Площадь Сусанинская, со стороны проспекта Мира	4,0	холодильный прилавок	1	мороженое и прохладительные напитки в фабричной упаковке	5 месяцев

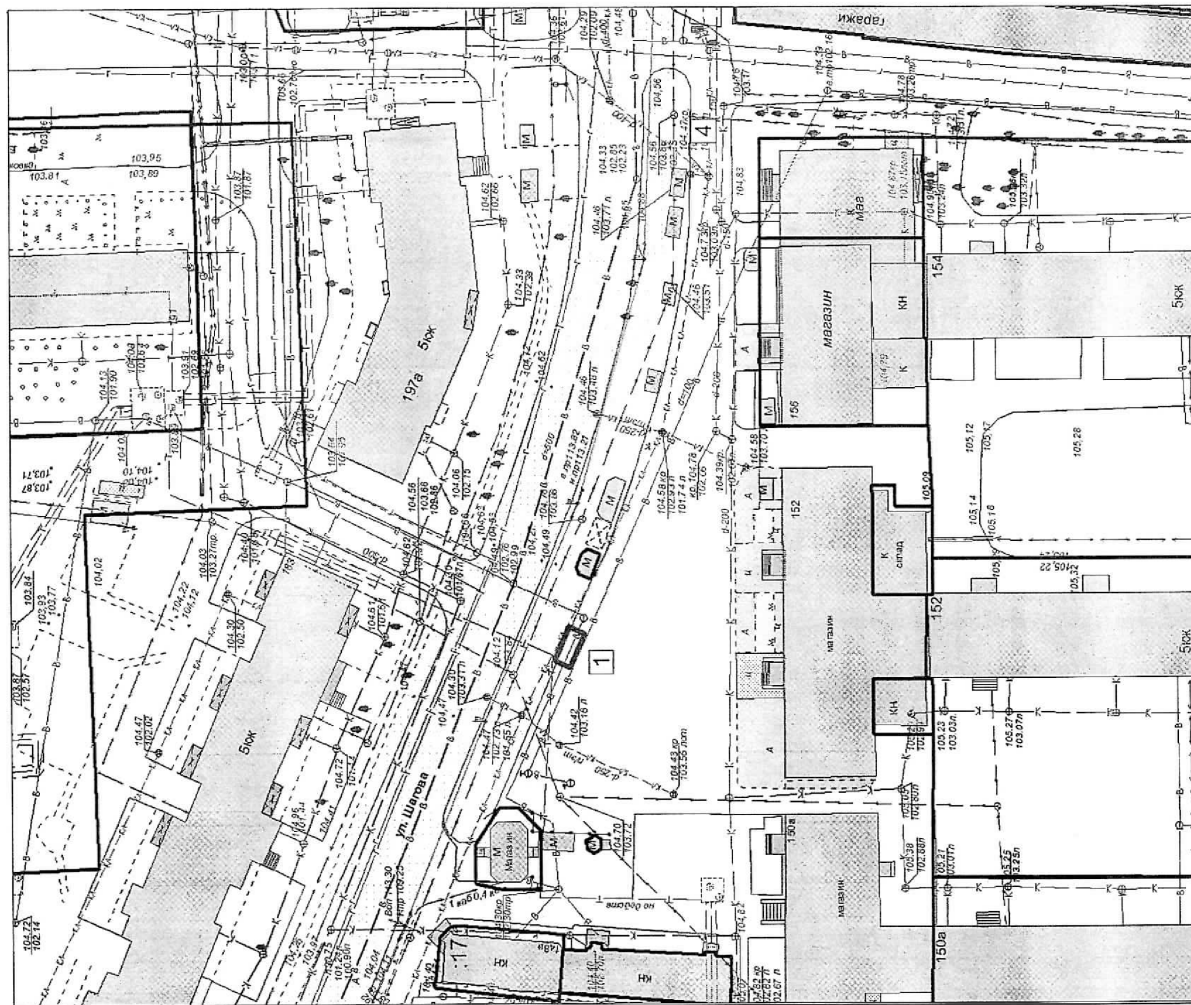
423.	Площадь Октябрьская, в районе дома 1	4,0	холодильный прилавок	1	мороженое и прохладительные напитки в фабричной упаковке	5 месяцев
1.37. строку 432 изложить в следующей редакции:						
432.	Шоссе Некрасовское, в районе дома 195	12,0	павильон с навесом для ожидания транспорта	1	продовольственные товары	круглый год
1.38. строку 439 изложить в следующей редакции:						
439.	Площадь Сусанинская, со стороны здания Администрации города Костромы	4	холодильный прилавок	1	мороженое и прохладительные напитки в промышленной упаковке	5 месяцев
1.39. строку 458 изложить в следующей редакции:						
458.	Улица Сусанина Ивана, в районе дома 33	4	холодильный прилавок	1	мороженое и прохладительные напитки в фабричной упаковке	5 месяцев

- 1.40. приложение 27 изложить в новой редакции согласно приложению 1 к настоящему постановлению;
 - 1.41. дополнить приложением 27.1 согласно приложению 2 к настоящему постановлению;
 - 1.42. дополнить приложением 27.2 согласно приложению 3 к настоящему постановлению;
 - 1.43. дополнить приложением 112 согласно приложению 4 к настоящему постановлению;
 - 1.44. приложение 144 изложить в новой редакции согласно приложению 5 к настоящему постановлению;
 - 1.45. приложение 294 признать утратившим силу;
 - 1.46. приложение 332 изложить в новой редакции согласно приложению 6 к настоящему постановлению;
 - 1.47. приложение 432 изложить в новой редакции согласно приложению 7 к настоящему постановлению.
2. Настоящее постановление вступает в силу после его официального обнародования (опубликования) и подлежит размещению на официальном сайте Администрации города Костромы в информационно-телекоммуникационной сети «Интернет».

Глава Администрации города Костромы А.В. СМЕРНОВ.

Приложение 1 к постановлению Администрации города Костромы от 2024 года № 22-2
 Приложение 27

Ситуационный план земельного участка для размещения нестационарного торгового объекта, имеющего местоположение: город Кострома, улица Шагова, в районе дома 156



Экспликация:

1. Тонар

МКУ города Костромы "Центр градостроительства"			
Ф.И.О.	Подпись	Дата	
Директор МКУ	Хрымов А. В.		
Начальник отдела ИСОГ.П.	Баранов А. В.		
Инженер отдела капитальных работ	Давыдов А. А.		
Исполнил	Баранов А. В.		
			Масштаб: 1:750

Приложение 2 к постановлению Администрации города Костромы от 2024 года № 22-2
 Приложение 27.1

Ситуационный план земельного участка для размещения нестационарных торговых объектов, имеющих местоположение: город Кострома, улица Шагова, в районе дома 154



Экспликация:

- 1. Кiosk
- 2. павильон с навесом для ожидания транспорта
- 3. Тонар
- 4. Тонар
- 5. Торговая палатка
- 6. Кiosk

МКУ города Костромы "Центр градостроительства"			
Ф.И.О.	Подпись	Дата	
Директор МКУ	Хрымов А. В.		
Начальник отдела ИСОГ.П.	Баранов А. В.		
Инженер отдела капитальных работ	Давыдов А. А.		
Исполнил	Баранов А. В.		
			Масштаб: 1:750

Приложение 4 к постановлению
Администрации города Костромы
от 16.08.2024 № 807
Приложение 112

Ситуационный план земельного участка
для размещения нестационарного торгового объекта, имеющего местоположение:
город Кострома, микрорайон Давыдовский-2, в районе дома 1

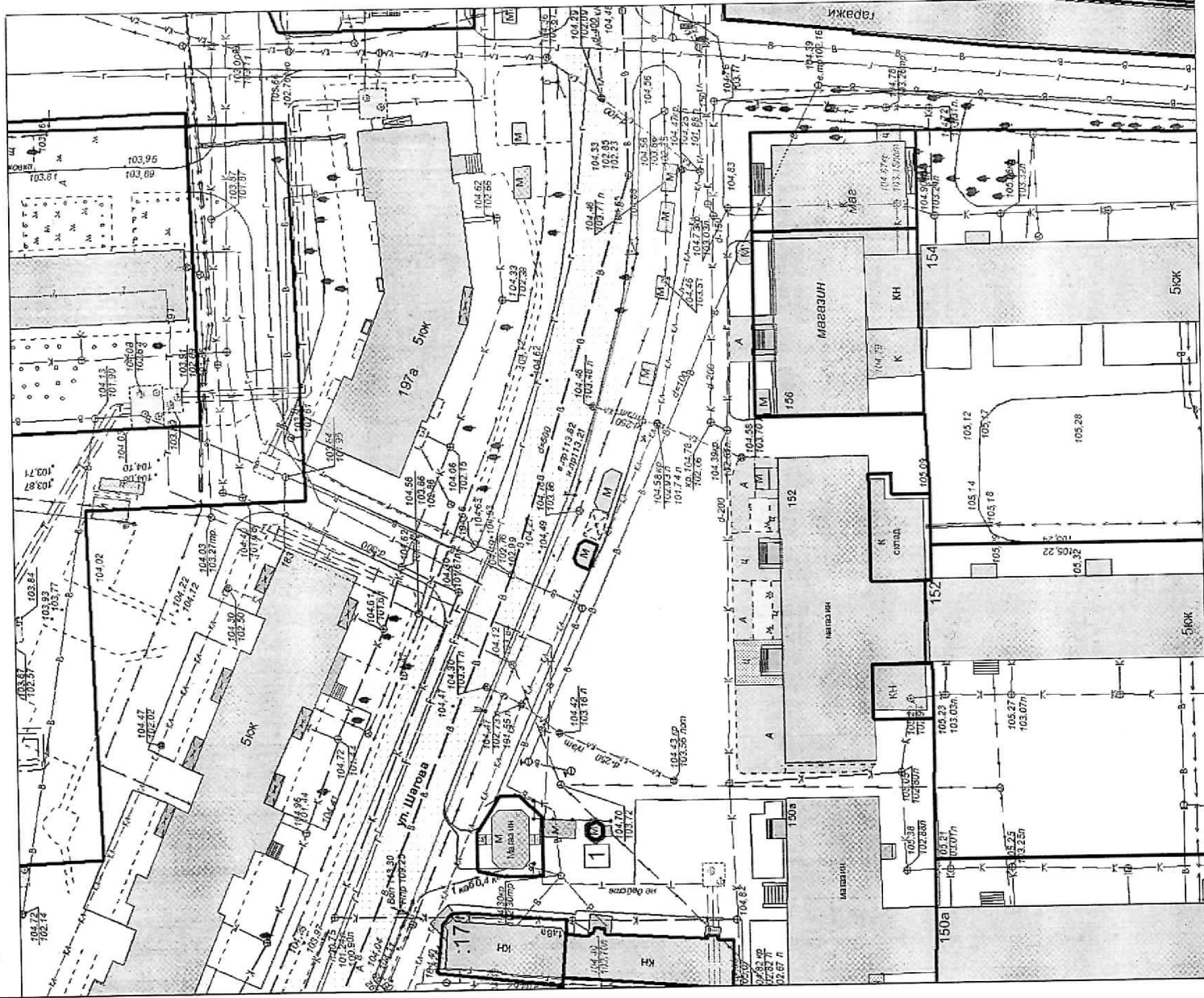


Экспликация:
1. Торговый павильон

МКУ города Костромы "Центр градостроительства"			
Ф.И.О.	Подпись	Дата	
Храмов А. В.			
Баранов А. В.			
Игонтьев А. А.			
ТихомпровсОА			
			Масштаб: 1:500

Приложение 3 к постановлению
Администрации города Костромы
от 16.05.2024 года № 807
Приложение 27.2

Ситуационный план земельного участка
для размещения нестационарного торгового объекта, имеющего местоположение:
город Кострома, улица Шагова, в районе дома 152

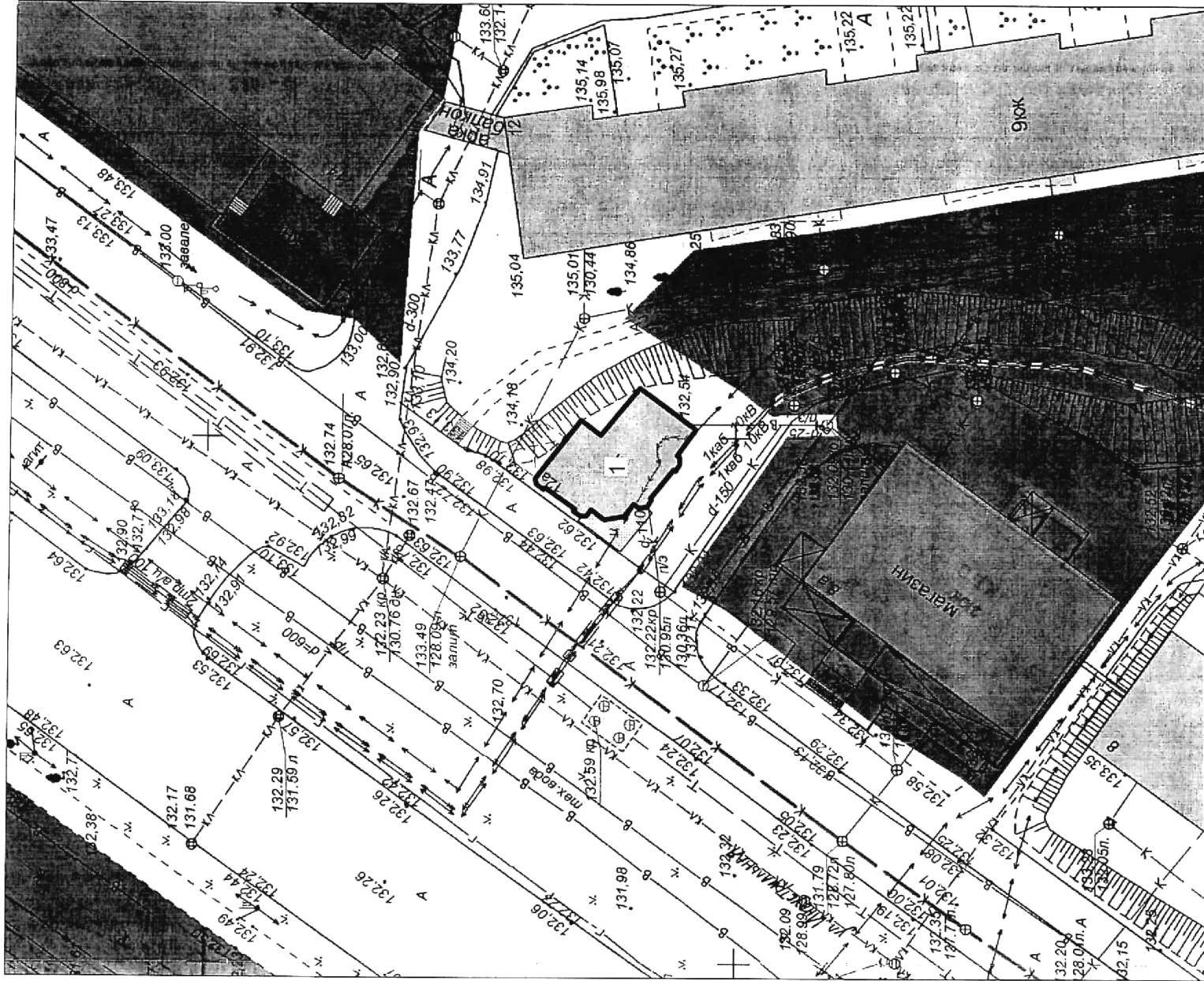


Экспликация:
1. Кюск

МКУ города Костромы "Центр градостроительства"			
Ф.И.О.	Подпись	Дата	
Храмов А. В.			
Баранов А. В.			
Игонтьев А. А.			
Баранов А. В.			
			Масштаб: 1:750

Ситуационный план земельного участка

для размещения нестационарного торгового объекта, имеющего местоположение: от **16.01.2024** № **862** город Кострома, улица Индустриальная, 12а



Экспликация:
1. Торговый павильон

МКУ города Кострома "Центр градостроительства"		Ф.И.О.	Подпись	Дата
Директор МКУ		Храмов А. В.		
Начальник отдела ИСОГД		Баранов А. В.		
Инженер отдела кадастровых работ		Ивонгьев А. А.		
Исполнил		Тихомирнова О. А.		
				Масштаб: 1:500

Приложение 6 к постановлению Администрации города Кострома от **16.05.2024** года № **202** Приложение 332

Ситуационный план земельного участка

для размещения нестационарного торгового объекта, имеющего местоположение: город Кострома, улица Сусанна Ивана, 39

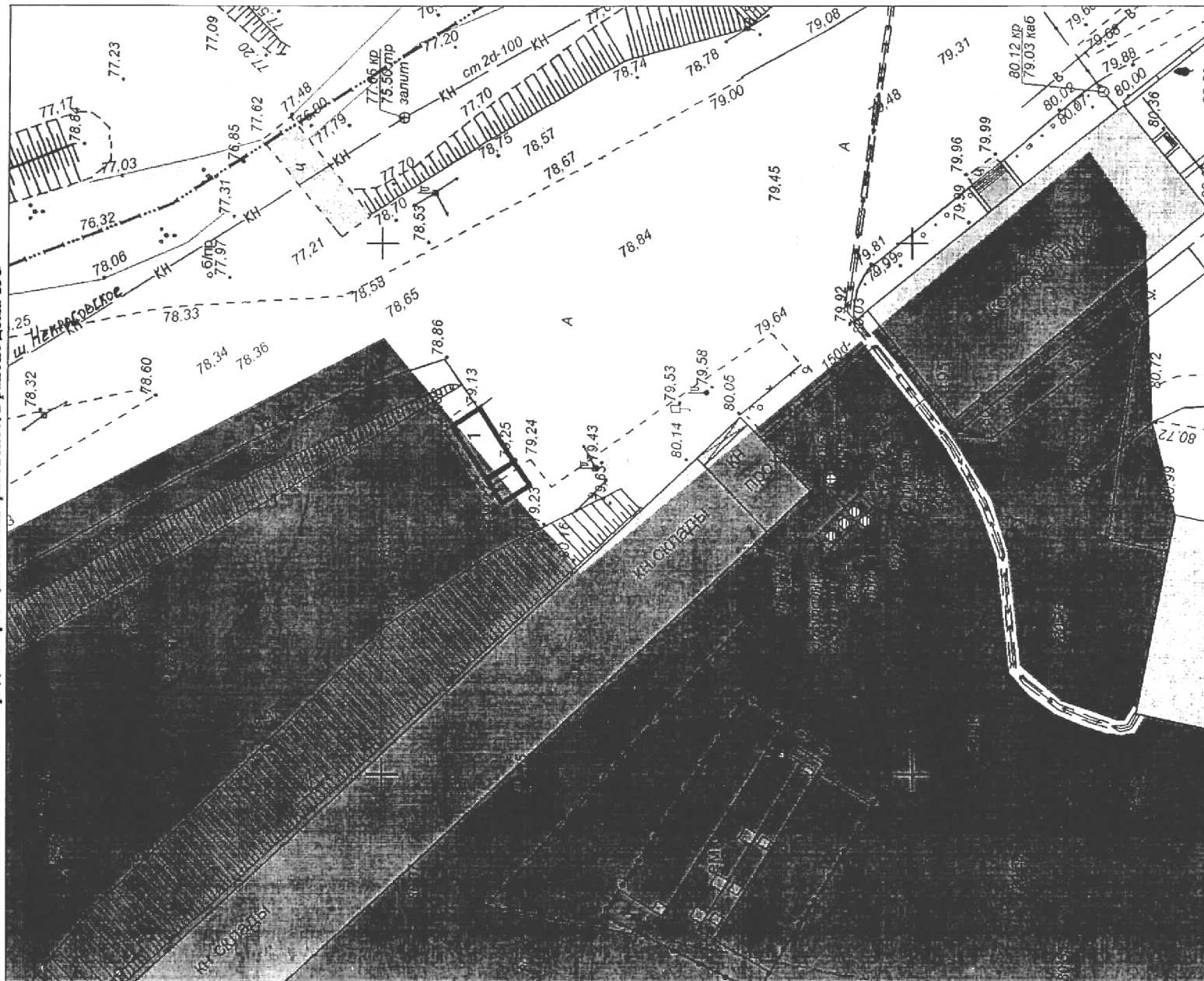


Экспликация:
1. Торговый павильон

МКУ города Кострома "Центр градостроительства"		Ф.И.О.	Подпись	Дата
Директор МКУ		Храмов А. В.		
Эксперт отдела ИСОГД		Баранов А. В.		
Инженер отдела кадастровых работ		Ивонгьев А. А.		
Исполнил		Тихомирнова О. А.		
				Масштаб: 1:500

Приложение 7 к постановлению
Администрации города Кострома
от 16.05.2024 № 807
Приложение 432

Ситуационный план земельного участка
для размещения нестационарного торгового объекта, имеющего местоположение:
город Кострома, шоссе Некрасовское, в районе дома 195



МКУ города Кострома "Центр градостроительства"		
Ф.И.О.	Подпись	Дата
Храмов А. В.		
Баранов А. В.		
Ивантеев А. А.		
Пихоморова О.А.		
Исполнил		
Масштаб:	1:500	

Экспликация:
1. Павильон с навесом для ожидания транспорта

ИЗВЕЩЕНИЕ О ПРОВЕДЕНИИ СОБРАНИЯ О СОГЛАСОВАНИИ МЕСТОПОЛОЖЕНИЯ ГРАНИЦЫ ЗЕМЕЛЬНОГО УЧАСТКА

Кадастровым инженером Киселевой Ольгой Леонидовной, специалистом ООО «Региональное бюро кадастровых работ», 156013. Костромская обл., г. Кострома, ул. Маршала Новикова, д.22/22, оф.10, номер регистрации в государственном реестре лиц осуществляющих кадастровую деятельность 2243, o.l.kiseleva@mail.ru, тел. 8 (4942)467-543,

выполняются кадастровые работы в отношении земельного участка с кадастровым номером 44:27:070105:45, расположенного: Костромская обл., г. Кострома, ул. Советская, ГСК №18, бокс 31.

Заказчиком кадастровых работ является Савельева Н. П., почтовый адрес: Костромская обл., г. Кострома, ул. Волжская, д.18 кв.13 тел. 89109500722.

Собрание по поводу согласования местоположения границы земельного участка состоится по адресу: Костромская обл. Кострома, ул. Советская, ГСК №18, бокс 31. «24» июня 2024 г. в «10» часов «00» минут.

С проектом межевого плана земельного участка можно ознакомиться по адресу: Костромская обл., г. Кострома, ул. Маршала Новикова, д.22/22, офис № 10.

Требования о проведении согласования местоположения границ земельных участков на местности принимаются с «24» мая 2024 г. по «23» июня 2024 г. по адресу: Костромская обл., г. Кострома, ул. Маршала Новикова, д.22/22, офис № 10, обоснованные возражения о местоположении границ земельных участков после ознакомления с проектом межевого плана принимаются с «24» мая 2024 г. по «23» июня 2024 г. по адресу: Костромская обл., г. Кострома, ул. Маршала Новикова, д.22/22, офис № 10.

Смежные земельные участки, с правообладателями которых требуется согласовать местоположение границ земельных участков:

- 1.Земельный участок с кадастровым номером 44:27:070105:46 расположенный: Костромская обл. г. Кострома, ул. Советская, ГСК №18, бокс 32.
- 2.Земельный участок с кадастровым номером 44:27:070105:44 расположенный: Костромская обл. г. Кострома, ул. Советская, ГСК №18, бокс 30.
- 3.Земельные участки расположены в кадастровом квартале 44:27:070105 расположенные: Костромская обл. г. Кострома, ул. Советская, ГСК №18.

При проведении согласования местоположения границ при себе необходимо иметь документ, удостоверяющий личность, а также документы о правах на земельный участок (часть 12 статьи 39, часть 2 статьи 40 Федерального закона от 24 июля 2007 года N 221-ФЗ "О кадастровой деятельности").

ИЗВЕЩЕНИЕ О ПРОВЕДЕНИИ СОБРАНИЯ О СОГЛАСОВАНИИ МЕСТОПОЛОЖЕНИЯ ГРАНИЦЫ ЗЕМЕЛЬНОГО УЧАСТКА

Кадастровым инженером Киселевой Ольгой Леонидовной, специалистом ООО

«Региональное бюро кадастровых работ», 156013. Костромская обл., г. Кострома, ул. Маршала Новикова, д.22/22, оф.10, номер регистрации в государственном реестре лиц осуществляющих кадастровую деятельность 2243, o.l.kiseleva@mail.ru, тел. 8 (4942)467-543,

выполняются кадастровые работы в отношении земельного участка с кадастровым номером 44:27:051201:30 расположенного: Костромская обл., г. Кострома, ул. Галичская, ГСК № 52, бокс 13.

Заказчиком кадастровых работ является Шугушхова А. И., почтовый адрес: Костромская обл., г. Кострома, ул. Никитская, д.47б. тел. 89159050707.

Собрание по поводу согласования местоположения границы земельного участка состоится по адресу: Костромская обл., г.Кострома, ул. Галичская, ГСК № 52, бокс 13. «24» июня 2024 г. в «12» часов «00» минут.

С проектом межевого плана земельного участка можно ознакомиться по адресу: Костромская обл., г. Кострома, ул. Маршала Новикова, д.22/22, офис № 10.

Требования о проведении согласования местоположения границ земельных участков на местности принимаются с «24» мая 2024 г. по «23» июня 2024 г. по адресу: Костромская обл., г. Кострома, ул. Маршала Новикова, д.22/22, офис № 10, обоснованные возражения о местоположении границ земельных участков после ознакомления с проектом межевого плана принимаются с «24» мая 2024 г. по «23» июня 2024 г. по адресу: Костромская обл., г. Кострома, ул. Маршала Новикова, д.22/22, офис № 10.

Смежные земельные участки, с правообладателями которых требуется согласовать местоположение границ земельных участков:

- 1.Земельный участок с кадастровым номером 44:27:051201:31 расположенный: Костромская обл. г. Кострома, ул. Галичская, ГСК № 52, бокс 14.
- 2.Земельный участок с кадастровым номером 44:27:051201:29 расположенный: Костромская обл. г. Кострома, ул. Галичская, ГСК № 52, бокс 12.
- 3.Земельные участки расположены в кадастровом квартале 44:27:051201 расположенные: Костромская обл. г. Кострома, ул. Галичская, ГСК № 52.

При проведении согласования местоположения границ при себе необходимо иметь документ, удостоверяющий личность, а также документы о правах на земельный участок (часть 12 статьи 39, часть 2 статьи 40 Федерального закона от 24 июля 2007 года N 221-ФЗ "О кадастровой деятельности").

ИЗВЕЩЕНИЕ О ПРОВЕДЕНИИ СОБРАНИЯ О СОГЛАСОВАНИИ МЕСТОПОЛОЖЕНИЯ ГРАНИЦЫ ЗЕМЕЛЬНОГО УЧАСТКА

Кадастровым инженером Киселевой Ольгой Леонидовной, специалистом ООО «Региональное бюро кадастровых работ», 156013. Костромская обл., г. Кострома, ул. Маршала Новикова, д.22/22, оф.10, номер регистрации в государственном реестре лиц осуществляющих кадастровую деятельность 2243, o.l.kiseleva@mail.ru, тел. 8 (4942)467-543,

выполняются кадастровые работы в отношении земельного участка с

кадастровым номером 44:27:040211:114, расположенного: Костромская обл., г. Кострома, ул. Островского, ГСК № 64, бокс 34.

Заказчиком кадастровых работ является Житова И. В., почтовый адрес: Костромская обл., г. Кострома, ул. Профсоюзная, д.16 кв.173 тел. 89536610664.

Собрание по поводу согласования местоположения границы земельного участка состоится по адресу: Костромская обл., Кострома, ул. Островского, ГСК № 64. «24» июня 2024 г. в «11» часов «00» минут.

С проектом межевого плана земельного участка можно ознакомиться по адресу: Костромская обл., г. Кострома, ул. Маршала Новикова, д.22/22, офис № 10.

Требования о проведении согласования местоположения границ земельных участков на местности принимаются с «24» мая 2024 г. по «23» июня 2024 г. по адресу: Костромская обл., г. Кострома, ул. Маршала Новикова, д.22/22, офис № 10, обоснованные возражения о местоположении границ земельных участков после ознакомления с проектом межевого плана принимаются с «24» мая 2024 г. по «23» июня 2024 г. по адресу: Костромская обл., г. Кострома, ул. Маршала Новикова, д.22/22, офис № 10.

Смежные земельные участки, с правообладателями которых требуется согласовать местоположение границ земельных участков:

1.Земельный участок с кадастровым номером 44:27:040211:113 расположенный: Костромская обл. г. Кострома, ул. Островского, ГСК № 64, бокс 34.

2.Земельный участок с кадастровым номером 44:27:040211:115 расположенный: Костромская обл. г. Кострома, ул. Островского, ГСК № 64, бокс 35.

3.Земельные участки расположены в кадастровом квартале 44:27:040211 расположенные: Костромская обл. г. Кострома, ул. Островского, ГСК № 64.

При проведении согласования местоположения границ при себе необходимо иметь документ, удостоверяющий личность, а также документы о правах на земельный участок (часть 12 статьи 39, часть 2 статьи 40 Федерального закона от 24 июля 2007 года N 221-ФЗ "О кадастровой деятельности").

ИЗВЕЩЕНИЕ О ПРОВЕДЕНИИ СОБРАНИЯ О СОГЛАСОВАНИИ МЕСТОПОЛОЖЕНИЯ ГРАНИЦЫ ЗЕМЕЛЬНОГО УЧАСТКА

Кадастровым инженером ООО «Горизонталь» Рябовой Е.С., № регистрации в реестре в государственном реестре лиц, осуществляющих кадастровую деятельность 34203, почтовый адрес: 156016, г. Кострома, м/р-н. Давыдовский-2, д.35, кв.130; тел:89203814114, 79203814114@yandex.ru выполняются кадастровые работы по уточнению описания местоположения границ и (или) площади:

- земельного участка с кадастровым N 44:27:020512:976, расположенного: г. Кострома, ул. Боровая, снт «Дубки», участок № 976. Заказчик кадастровых работ: Зорич А.В. (Тел. +79109517517, г. Кострома, ул. Боровая, д.32, кв.4),

- земельного участка с кадастровым N 44:27:020512:1043, расположенного: г. Кострома, ул. Боровая, снт «Дубки», участок № 1043. Заказчик кадастровых работ: Веселова Н.П. (Тел. +7 9536408949, г. Кострома, ул. И.Сусанина, д.3, кв.1),

Собрание заинтересованных лиц по поводу согласования местоположения границ состоится 25.06.2024 в 10:30 ч по адресу: г. Кострома, пл. Октябрьская,1 (3 этаж, АН «Сенатор»)

С проектом межевого плана земельного участка можно ознакомиться по адресу: г. Кострома, ул. Советская, д.24/2 (2 этаж, АН «Сенатор») в рабочие дни с 10:00 до 18:00ч. Требования о согласовании границ земельного участка на местности принимаются с 25.05.2024 по 24.06.2024 по адресу г. Кострома, пл. Октябрьская,1 (3 этаж, АН «Сенатор») в рабочие дни с 10:00 до 18:00ч. Обоснованные возражения относительно местоположения границ, содержащихся в проекте межевого плана принимаются с 25.05.2024 по 24.06.2024 по адресу: г. Кострома, пл. Октябрьская,1 (3 этаж, АН «Сенатор») в рабочие дни с 10:00 до 18:00ч

Смежные земельные участки, с правообладателями которых требуется согласовать местоположение границ: земельный участок с кадастровым № 44:27:020512:1083, расположенный: г. Кострома, ул. Боровая, снт Дубки (земли общего пользования), земельный участок с К№ 44:27:020512:1044 (г.Кострома, ул.Боровая, снт Дубки, уч. 1044)

При проведении согласования местоположения границ при себе необходимо иметь документ, удостоверяющий личность, а также документы о правах на земельный участок (часть 12 статьи 39, часть 2 статьи 40 Федерального закона от 24 июля 2007 года N 221-ФЗ "О кадастровой деятельности").

ИЗВЕЩЕНИЕ О ПРОВЕДЕНИИ СОБРАНИЯ О СОГЛАСОВАНИИ МЕСТОПОЛОЖЕНИЯ ГРАНИЦЫ ЗЕМЕЛЬНОГО УЧАСТКА

Кадастровым инженером Перминовой А.С., специалистом ООО «Центр кадастровых решений», Костромская обл., г. Кострома, ул. Комсомольская, д. 65 (б), офис 13, № регистрации в государственном реестре лиц: 3169, адрес электронной почты: apregimnova88@yandex.ru, тел. +7 915 924 26 40,

выполняются кадастровые работы в отношении земельного участка с кадастровым номером 44:27:050404:2, расположенного по адресу: Костромская обл., г. Кострома, ул. Костромская, д. 103.

Заказчиком кадастровых работ является Общество с ограниченной ответственностью «Металлкомплект», в лице генерального директора Чакряна Артура Акоповича, почтовый адрес: 156012, Костромская обл., г. Кострома, ул. Костромская, д. 103А, тел. 8(4942)558373.

Собрание по поводу согласования местоположения границ земельных участков состоится по адресу: Костромская обл., г. Кострома, ул. Комсомольская, д. 65 (б), офис 13, «25» июня 2024 г. в «10» часов «00» минут.

С проектом межевого плана земельного участка можно ознакомиться по адресу: Костромская обл., г. Кострома, ул. Комсомольская, д. 65 (б), офис 13.

Требования о проведении согласования местоположения границ земельных

участков на местности принимаются с «24» мая 2024 г. по «24» июня 2024 г. (кроме выходных и праздничных дней) по адресу: Костромская обл., г. Кострома, ул. Комсомольская, д. 65 (б), офис 13;

обоснованные возражения о местоположении границ земельных участков после ознакомления с проектом межевого плана принимаются с «24» мая 2024 г. по «24» июня 2024 г. (кроме выходных и праздничных дней) по адресу: Костромская обл., г. Кострома, ул. Комсомольская, д. 65 (б), офис 13.

Смежные земельные участки, с правообладателями которых требуется согласовать местоположение границ земельных участков:

1.Земельный участок с кадастровым номером 44:27:050404:101, расположенный по адресу: Костромская обл., г. Кострома, ул. Костромская, д. 105;

2. Земельный участок с кадастровым номером 44:27:050404:117, расположенный по адресу: Костромская обл., г. Кострома, ул. Костромская, д. 103, литер Д3.

При проведении согласования местоположения границ при себе необходимо иметь документ, удостоверяющий личность, а также документы о правах на земельный участок (часть 12 статьи 39, часть 2 статьи 40 Федерального закона от 24 июля 2007 года N 221-ФЗ "О кадастровой деятельности").

ИЗВЕЩЕНИЕ О ПРОВЕДЕНИИ СОБРАНИЯ О СОГЛАСОВАНИИ МЕСТОПОЛОЖЕНИЯ ГРАНИЦЫ ЗЕМЕЛЬНОГО УЧАСТКА

Кадастровым инженером Кижикиной Ольгой Владимировной, № регистрации в государственном реестре лиц, осуществляющих кадастровую деятельность 2242, тел. (4942) 45-33-81, г. Кострома, ул. М. Новикова,4в, Е-mail: kadastr44@mail.ru в отношении земельного участка, расположенного по адресу: г Кострома, ш. Кинешемское, ГК № 36, бокс №69 с кадастровым № 44:27:070104:139; г Кострома, ш. Кинешемское, ГК № 36, бокс №70 с кадастровым № 44:27:070104:140; г Кострома, ш. Кинешемское, ГК № 36, бокс №123 с кадастровым № 44:27:070104:192; г Кострома, ш. Кинешемское, ГК № 36, бокс №124 с кадастровым № 44:27:070104:193 выполняются кадастровые работы по уточнению местоположения границы и площади земельного участка. Заказчиком кадастровых работ является Гогашвили Г.Г. (тел. 89611271112, адрес проживания: г. Кострома, пр-д Островский д.3, кв.7). Собрание заинтересованных лиц по поводу согласования местоположения границы состоится по адресу: г. Кострома, ул. М. Новикова, д.4в «24» июня 2024 г. в 10 ч.00 мин.

С проектом межевого плана земельного участка можно ознакомиться по адресу: г. Кострома, ул. М. Новикова, д.4в. Требования о проведении согласования местоположения границ на местности принимаются с 27 мая 2024 г. по 21 июня 2024 г. обоснованные возражения о местоположении границ земельных участков после ознакомления с проектом межевого плана принимаются с 27 мая 2024 г. по 21 июня 2024 г. по адресу: г. Кострома, ул. М. Новикова, д.4в. (кроме праздничных и выходных дней).

Земельные участки, с правообладателями которых требуется согласовать местоположение границы: земельные участки, расположенные по адресу: г. Кострома, ш. Кинешемское ГК 36 под боксами №68 с К№ 44:27:070104:138; №125 с К№ 44:27:070104:194; г Кострома, ш Кинешемское, в районе д.10а, ГК №36 (земли общего пользования) с кадастровым №44:27:070104:4;

При проведении согласования местоположения границ при себе необходимо иметь документ, удостоверяющий личность, а также документы о правах на земельный участок (часть 12 статьи 39, часть 2 статьи 40 Федерального закона от 24.07.2007г. №221-ФЗ «О кадастровой деятельности»).

ИЗВЕЩЕНИЕ О ПРОВЕДЕНИИ СОБРАНИЯ О СОГЛАСОВАНИИ МЕСТОПОЛОЖЕНИЯ ГРАНИЦЫ ЗЕМЕЛЬНОГО УЧАСТКА

Кадастровым инженером Кижикиной Ольгой Владимировной, № регистрации в государственном реестре лиц, осуществляющих кадастровую деятельность 2242, тел. (4942) 45-33-81, г. Кострома, ул. М. Новикова,4в, Е-mail: kadastr44@mail.ru в отношении земельного участка, расположенного по адресу: г Кострома, ш. Кинешемское, ГК № 36, бокс №141 с кадастровым № 44:27:070104:210; г Кострома, ш. Кинешемское, ГК № 36, бокс №142 с кадастровым № 44:27:070104:211; г Кострома, ш. Кинешемское, ГК № 36, бокс №128а с кадастровым № 44:27:070104:251 выполняются кадастровые работы по уточнению местоположения границы и площади земельного участка. Заказчиком кадастровых работ является Смирнов А.Н (тел. 89536606603, адрес проживания: г. Кострома, ш. Кинешемское, д.8а, кв.2). Собрание заинтересованных лиц по поводу согласования местоположения границы состоится по адресу: г. Кострома, ул. М. Новикова, д.4в «24» июня 2024 г. в 09 ч.00 мин.

С проектом межевого плана земельного участка можно ознакомиться по адресу: г. Кострома, ул. М. Новикова, д.4в. Требования о проведении согласования местоположения границ на местности принимаются с 27 мая 2024 г. по 21 июня 2024 г. обоснованные возражения о местоположении границ земельных участков после ознакомления с проектом межевого плана принимаются с 27 мая 2024 г. по 21 июня 2024 г. по адресу: г. Кострома, ул. М. Новикова, д.4в. (кроме праздничных и выходных дней).

Земельные участки, с правообладателями которых требуется согласовать местоположение границы: земельные участки, расположенные по адресу: г. Кострома, ш. Кинешемское ГК 36 под боксами №52 с К№ 44:27:070104:122; №143 с К№ 44:27:070104:212; г Кострома, ш Кинешемское, в районе д.10а, ГК №36 (земли общего пользования) с кадастровым №44:27:070104:4;

При проведении согласования местоположения границ при себе необходимо иметь документ, удостоверяющий личность, а также документы о правах на земельный участок (часть 12 статьи 39, часть 2 статьи 40 Федерального закона от 24.07.2007г. №221-ФЗ «О кадастровой деятельности»).

ИЗВЕЩЕНИЕ О ПРОВЕДЕНИИ СОБРАНИЯ О СОГЛАСОВАНИИ МЕСТОПОЛОЖЕНИЯ ГРАНИЦЫ ЗЕМЕЛЬНОГО УЧАСТКА

Кадастровым инженером Кижикиной Ольгой Владимировной, № регистрации в государственном реестре лиц, осуществляющих кадастровую деятельность 2242, тел. (4942) 45-33-81, г. Кострома, ул. М. Новикова, 4в, E-mail: kadastr44@mail.ru в отношении земельного участка, расположенного по адресу: г. Кострома, ш. Вологодское, СНТ Строитель участок 15 с кадастровым № 44:27:050210:15 выполняются кадастровые работы по уточнению местоположения границы и площади земельного участка. Заказчиком кадастровых работ является Кустова С.Б. (тел. 89502455140, адрес проживания: г. Кострома, пр-т Текстильщиков, д.48, кв.10). Собрание заинтересованных лиц по поводу согласования местоположения границы состоится по адресу: г. Кострома, ул. М. Новикова, д.4в «24» июня 2024 г. в 09 ч.30 мин.

С проектом межевого плана земельного участка можно ознакомиться по адресу: г. Кострома, ул. М. Новикова, д.4в. Требования о проведении согласования местоположения границ на местности принимаются с 27 мая 2024 г. по 21 июня 2024 г. обоснованные возражения о местоположении границ земельных участков после ознакомления с проектом межевого плана принимаются с 27 мая 2024 г. по 21 июня 2024 г. по адресу: г. Кострома, ул. М. Новикова, д.4в. (кроме праздничных и выходных дней).

Земельные участки, с правообладателями которых требуется согласовать местоположение границы: земельные участки, расположенные по адресу: г. Кострома, ш. Вологодское, СНТ "Строитель" участок 16 с К№ 44:27:050210:16; г. Кострома, ш. Вологодское, СТ "Спутник" (земли общего пользования) с кадастровым №44:27:050209:169;

При проведении согласования местоположения границ при себе необходимо иметь документ, удостоверяющий личность, а также документы о правах на земельный участок (часть 12 статьи 39, часть 2 статьи 40 Федерального закона от 24.07.2007г. №221-ФЗ «О кадастровой деятельности»).

ОФИЦИАЛЬНЫЙ САЙТ ДУМЫ ГОРОДА КОСТРОМЫ www.duma-kostroma.ru

Глава города Костромы

ПОСТАНОВЛЕНИЕ

21 мая 2024 года

№ 37

О назначении публичных слушаний по проектам постановлений Администрации города Костромы о предоставлении разрешений на условно разрешенный вид использования земельных участков или объектов капитального строительства, имеющих местоположение в городе Костроме: улица Никитская, ГСК № 103, гаражный бокс № 2в, с кадастровым номером 44:27:040639:3663, улица Смирнова Юрия, с кадастровым номером 44:27:040638:2680, улица Городская, дом 1в, ГПК 204, бокс 19, 20, с кадастровым номером 44:27:090508:956

Рассмотрев обращение главы Администрации города Костромы от 17 мая 2024 года № 24исх-1962/24 "О назначении публичных слушаний", в целях соблюдения права человека на благоприятные условия жизнедеятельности, прав и законных интересов правообладателей земельных участков и объектов капитального строительства, в соответствии со статьями 5.1, 39 Градостроительного кодекса Российской Федерации, Федеральным законом от 6 октября 2003 года № 131-ФЗ "Об общих принципах организации местного самоуправления в Российской Федерации", Порядком организации и проведения публичных слушаний, общественных обсуждений по проектам муниципальных правовых актов города Костромы в сфере градостроительной деятельности, Правилами землепользования и застройки города Костромы, руководствуясь статьями 20, 37 и 56 Устава города Костромы,

ПОСТАНОВЛЯЮ:

1. Назначить публичные слушания по проектам постановлений Администрации города Костромы о предоставлении разрешений:

1) на условно разрешенный вид использования земельного участка или объекта капитального строительства с кадастровым номером 44:27:040639:3663, расположенного в зоне среднеэтажной жилой застройки Ж-3, имеющего местоположение: Костромская область, город Кострома, улица Никитская, ГСК № 103, гаражный бокс № 2в;

2) на условно разрешенный вид использования земельного участка с кадастровым номером 44:27:040638:2680, расположенного в многофункциональной зоне Д-1, имеющего местоположение: Костромская область, город Кострома, улица Смирнова Юрия;

3) на условно разрешенный вид использования земельного участка с кадастровым номером 44:27:090508:956, расположенного в зоне градостроительных преобразований в общественно-деловые зоны ГП-2, имеющего местоположение: Костромская область, город Кострома, улица Городская, дом 1в, ГПК 204, бокс 19, 20, в форме собрания участников публичных слушаний по проектам муниципальных правовых актов в Администрации города Костромы.

2. Определить организатором публичных слушаний по проектам постановлений Администрации города Костромы о предоставлении разрешений на условно разрешенный вид использования земельных участков или объектов капитального строительства, имеющих местоположение в городе Костроме: улица Никитская, ГСК № 103, гаражный бокс № 2в, с кадастровым номером 44:27:040639:3663, улица Смирнова Юрия, с кадастровым номером 44:27:040638:2680, улица Городская, дом 1в, ГПК 204, бокс 19, 20, с кадастровым номером 44:27:090508:956, – Комиссию по подготовке проекта Правил землепользования и застройки города Костромы.

3. Назначить проведение собрания участников публичных слушаний на 11 июня 2024 года в период с 15.00 до 15.45 часов по адресу: Российская Федерация, Костромская область, городской округ город Кострома, город Кострома, площадь Конституции, 2, 3 этаж, кабинет 306 (кабинет главного архитектора).

4. Утвердить прилагаемые:

1) повестку собрания участников публичных слушаний по проектам постановлений Администрации города Костромы о предоставлении разрешений на условно разрешенный вид использования земельных участков или объектов капитального строительства, имеющих местоположение в городе Костроме: улица Никитская, ГСК № 103, гаражный бокс № 2в, с

кадастровым номером 44:27:040639:3663, улица Смирнова Юрия, с кадастровым номером 44:27:040638:2680, улица Городская, дом 1в, ГПК 204, бокс 19, 20, с кадастровым номером 44:27:090508:956 (приложение 1);

2) оповещение о начале публичных слушаний (приложение 2).

5. Опубликовать настоящее постановление 24 мая 2024 года в порядке, установленном для официального опубликования муниципальных правовых актов города Костромы, иной официальной информации, и разместить на официальном сайте Думы города Костромы в информационно-телекоммуникационной сети "Интернет".

6. С 3 июня 2024 года разместить на официальном сайте Администрации города Костромы в информационно-телекоммуникационной сети "Интернет" прилагаемые:

1) проект постановления Администрации города Костромы "О предоставлении разрешения на условно разрешенный вид использования земельного участка или объекта капитального строительства, имеющего местоположение: Костромская область, город Кострома, улица Никитская, ГСК № 103, гаражный бокс № 2в, с кадастровым номером 44:27:040639:3663" (приложение 3);

2) проект постановления Администрации города Костромы "О предоставлении разрешения на условно разрешенный вид использования земельного участка или объекта капитального строительства, имеющего местоположение: Костромская область, город Кострома, улица Смирнова Юрия, с кадастровым номером 44:27:040638:2680" (приложение 4);

3) проект постановления Администрации города Костромы "О предоставлении разрешения на условно разрешенный вид использования земельного участка или объекта капитального строительства, имеющего местоположение: Костромская область, город Кострома, улица Городская, дом 1в, ГПК 204, бокс 19, 20, с кадастровым номером 44:27:090508:956" (приложение 5).

7. Не позднее 3 июня 2024 года разместить и до 11 июня 2024 года распространять оповещение о начале публичных слушаний на информационных стендах, находящихся в муниципальной собственности.

8. Настоящее постановление вступает в силу со дня его подписания и подлежит официальному опубликованию.

Глава города Костромы Ю.В. ЖУРИН.

Приложение 1
к постановлению Главы города Костромы
от 21 мая 2024 года № 37

Повестка

собрания участников публичных слушаний по проектам постановлений Администрации города Костромы о предоставлении разрешений на условно разрешенный вид использования земельных участков или объектов капитального строительства, имеющих местоположение в городе Костроме: улица Никитская, ГСК № 103, гаражный бокс № 2в, с кадастровым номером 44:27:040639:3663, улица Смирнова Юрия, с кадастровым номером 44:27:040638:2680, улица Городская, дом 1в, ГПК 204, бокс 19, 20, с кадастровым номером 44:27:090508:956

11 июня 2024 года

15.00 – 15.45

1. Вступительное слово.

Воронина Ольга Владимировна – председатель Комиссии по подготовке проекта Правил землепользования и застройки города Костромы – 5 мин.

Козырев Алексей Викторович – заместитель председательствующего, заместитель председателя Комиссии по подготовке проекта Правил землепользования и застройки города Костромы.

2. Основные доклады:

- по вопросу предоставления разрешения на условно разрешенный вид использования земельного участка или объекта капитального строительства с кадастровым номером 44:27:040639:3663, имеющего местоположение: Костромская область, город Кострома, улица Никитская, ГСК № 103, гаражный бокс № 2,

Шарапов Михаил Александрович – 5 мин.

- по вопросу предоставления разрешения на условно разрешенный вид использования земельного участка или объекта капитального строительства с кадастровым номером 44:27:040638:2680, имеющего местоположение: Костромская область, город Кострома, улица Смирнова Юрия,

Власов Владимир Михайлович – 5 мин.

- по вопросу предоставления разрешения на условно разрешенный вид использования земельного участка или объекта капитального строительства с кадастровым номером 44:27:090508:956, имеющего местоположение: Костромская область, город Кострома, улица Городская, дом 1в, ГПК 204, бокс 19, 20,

Новожилова Кристина Евгеньевна – 5 мин.

3. Вопросы к выступившим (в письменной, устной форме) – 5 мин.

4. Выступления участников публичных слушаний в порядке поступления заявок на выступление – 10 мин.

5. Подведение итогов публичных слушаний и оглашение проекта заключения.

Воронина Ольга Владимировна – председатель Комиссии по подготовке проекта Правил землепользования и застройки города Костромы – 5 мин.

6. Заключительное слово председательствующего.

Воронина Ольга Владимировна - председатель Комиссии по подготовке проекта Правил землепользования и застройки города Костромы – 5 мин.

**Приложение 2 к постановлению Главы города Костромы
от 21 мая 2024 года № 37****ОПОВЕЩЕНИЕ О НАЧАЛЕ ПУБЛИЧНЫХ СЛУШАНИЙ**

Глава города Костромы информирует о назначении публичных слушаний по проектам постановлений Администрации города Костромы о предоставлении разрешений на условно разрешенный вид использования земельных участков или объектов капитального строительства, имеющих местоположение в городе Костроме: улица Никитская, ГСК № 103, гаражный бокс № 2в, с кадастровым номером 44:27:040639:3663, улица Смирнова Юрия, с кадастровым номером 44:27:040638:2680, улица Городская, дом 1в, ГПК 204, бокс 19, 20, с кадастровым номером 44:27:090508:956.

Проекты постановлений Администрации города Костромы о предоставлении разрешений на условно разрешенный вид использования земельных участков или объектов капитального строительства, имеющих местоположение в городе Костроме: улица Никитская, ГСК № 103, гаражный бокс № 2в, с кадастровым номером 44:27:040639:3663, улица Смирнова Юрия, с кадастровым номером 44:27:040638:2680, улица Городская, дом 1в, ГПК 204, бокс 19, 20, с кадастровым номером 44:27:090508:956, являются приложением к постановлению Главы города Костромы от 21 мая 2024 года № 37.

Собрание участников публичных слушаний состоится 11 июня 2024 года с 15.00 до 15.45 часов в здании по адресу: Российская Федерация, Костромская область, городской округ город Кострома, город Кострома, площадь Конституции, дом 2, 3 этаж, кабинет 306 (кабинет главного архитектора).

Организатор публичных слушаний - Комиссия по подготовке проекта Правил землепользования и застройки города Костромы (адрес: Российская Федерация, Костромская область, городской округ город Кострома, город Кострома, площадь Конституции, дом 2, телефон (4942) 42 66 81, электронный адрес: SkobelkinaSS@gradkostroma.ru).

Экспозиция проектов проводится в здании по адресу: Российская Федерация, Костромская область, городской округ город Кострома, город Кострома, площадь Конституции, дом 2, 4 этаж, кабинет 416, с 3 июня по 11 июня 2024 года ежедневно в будние дни с 9.00 до 13.00 и с 14.00 до 18.00. Посещение экспозиции проектов, а также консультирование проводятся во вторник и четверг 4 и 6 июня 2024 года с 16.00 по 18.00 часов, а также по телефону (4942) 42 66 81.

Проекты, подлежащие рассмотрению на публичных слушаниях и информационные материалы к ним (при наличии) будут размещены на официальном сайте Администрации города Костромы в информационно-телекоммуникационной сети "Интернет" по адресу: <https://grad.kostroma.gov.ru> с 3 июня 2024 года.

Участники публичных слушаний в целях идентификации представляют сведения о себе (фамилию, имя, отчество (при наличии), дату рождения, адрес места жительства (регистрации) - для физических лиц; наименование, основной государственный регистрационный номер, место нахождения и адрес - для юридических лиц) с приложением документов, подтверждающих такие сведения.

Участники публичных слушаний, являющиеся правообладателями соответствующих земельных участков и (или) расположенных на них объектов капитального строительства и (или) помещений, являющихся частью указанных объектов капитального строительства, также представляют сведения соответственно о таких земельных участках, объектах капитального строительства, помещениях, являющихся частью указанных объектов капитального строительства, из Единого государственного реестра недвижимости и иные документы, устанавливающие или удостоверяющие их права на такие земельные участки, объекты капитального строительства, помещения, являющиеся частью указанных объектов капитального строительства.

Обработка персональных данных участников публичных слушаний осуществляется с учетом требований, установленных Федеральным законом от 27 июля 2006 года № 152-ФЗ "О персональных данных".

Участники публичных слушаний, представившие указанные сведения о себе, имеют право внести предложения и замечания, касающиеся рассматриваемого проекта:

1) в письменной форме или в форме электронного документа в адрес организатора публичных слушаний с 3 по 11 июня 2024 года;

2) посредством записи в книге (журнале) учета посетителей экспозиции проекта, подлежащего рассмотрению на публичных слушаниях, в будние дни с 3 по 11 июня 2024 года с 9.00 до 13.00 и с 14.00 до 18.00 в здании по адресу: Российская Федерация, Костромская область, городской округ город Кострома, город Кострома, площадь Конституции, 2, 4 этаж, кабинет 416;

3) в устной и письменной форме в ходе проведения собрания участников публичных слушаний.

**Приложение 3 к постановлению Главы города Костромы
от 21 мая 2024 года № 37**

Администрация города Костромы ПРОЕКТ

ПОСТАНОВЛЕНИЕ

№ _____

О предоставлении разрешения на условно разрешенный вид использования земельного участка или объекта капитального строительства, имеющего местоположение: Костромская область, город Кострома, улица Никитская, ГСК № 103, гаражный бокс № 2в, с кадастровым номером 44:27:040639:3663

На основании заявления Шарапова М. А., в соответствии со статьей 39 Градостроительного кодекса Российской Федерации, протоколом публичных слушаний по вопросу предоставления разрешения на условно разрешенный вид использования земельного участка или объекта капитального строительства с кадастровым номером 44:27:040639:3663, имеющего местоположение: Костромская область, город Кострома, улица Никитская, ГСК № 103, гаражный бокс № 2в, с учетом заключения о результатах публичных слушаний, рекомендаций Комиссии по подготовке проекта Правил землепользования и застройки города Костромы, руководствуясь статьями 42, 44, частью 1 статьи 57 Устава города Костромы,

ПОСТАНОВЛЯЮ:

1. Предоставить разрешение на условно разрешенный вид использования земельного участка или объекта капитального строительства с кадастровым номером 44:27:040639:3663, площадью 30 квадратных метров, имеющего местоположение:

Костромская область, город Кострома, улица Никитская, ГСК № 103, гаражный бокс № 2в, - «Хранение автотранспорта», установленный в зоне среднеэтажной жилой застройки Ж-3.

2. Настоящее постановление подлежит официальному обнародованию (опубликованию) и размещению на официальном сайте Администрации города Костромы в информационно-телекоммуникационной сети «Интернет».

Глава Администрации города Костромы А.В. СМЕРНОВ.

**Приложение 4 к постановлению Главы города Костромы
от 21 мая 2024 года № 37**

Администрация города Костромы ПРОЕКТ

ПОСТАНОВЛЕНИЕ

№ _____

О предоставлении разрешения на условно разрешенный вид использования земельного участка с кадастровым номером 44:27:040638:2680, имеющего местоположение: Костромская область, город Кострома, улица Смирнова Юрия

На основании заявления Власова В. М., в соответствии со статьей 39 Градостроительного кодекса Российской Федерации, протоколом публичных слушаний по вопросу предоставления разрешения на условно разрешенный вид использования земельного участка с кадастровым номером 44:27:040638:2680, имеющего местоположение: Костромская область, город Кострома, улица Смирнова Юрия, с учетом заключения о результатах публичных слушаний, рекомендаций Комиссии по подготовке проекта Правил землепользования и застройки города Костромы, руководствуясь статьями 42, 44, частью 1 статьи 57 Устава города Костромы,

ПОСТАНОВЛЯЮ:

1. Предоставить разрешение на условно разрешенный вид использования земельного участка с кадастровым номером 44:27:040638:2680, площадью 1500 квадратных метров, имеющего местоположение: Костромская область, город Кострома, улица Смирнова Юрия, - «Производственная деятельность», установленный в многофункциональной зоне Д-1.

2. Настоящее постановление подлежит официальному обнародованию (опубликованию) и размещению на официальном сайте Администрации города Костромы в информационно-телекоммуникационной сети «Интернет».

Глава Администрации города Костромы А.В. СМЕРНОВ.

**Приложение 5 к постановлению Главы города Костромы
от 21 мая 2024 года № 37**

Администрация города Костромы ПРОЕКТ

ПОСТАНОВЛЕНИЕ

№ _____

О предоставлении разрешения на условно разрешенный вид использования земельного участка или объекта капитального строительства, имеющего местоположение: Костромская область, город Кострома, улица Городская, 1в, ГПК 204, бокс 19, 20, с кадастровым номером 44:27:090508:956

На основании заявления Новожиловой К. Е., в соответствии со статьей 39 Градостроительного кодекса Российской Федерации, протоколом публичных слушаний по вопросу предоставления разрешения на условно разрешенный вид использования земельного участка или объекта капитального строительства с кадастровым номером 44:27:090508:956, имеющего местоположение: Костромская область, город Кострома, улица Городская, 1в, ГПК 204, бокс 19, 20, с учетом заключения о результатах публичных слушаний, рекомендаций Комиссии по подготовке проекта Правил землепользования и застройки города Костромы, руководствуясь статьями 42, 44, частью 1 статьи 57 Устава города Костромы,

ПОСТАНОВЛЯЮ:

1. Предоставить разрешение на условно разрешенный вид использования земельного участка или объекта капитального строительства с кадастровым номером 44:27:090508:956, площадью 55 квадратных метров, имеющего местоположение: Костромская область, город Кострома, улица Городская, 1в, ГПК 204, бокс 19, 20, - «Хранение автотранспорта», установленный в зоне градостроительных преобразований в общественно-деловые зоны ГП-2.

2. Настоящее постановление подлежит официальному обнародованию (опубликованию) и размещению на официальном сайте Администрации города Костромы в информационно-телекоммуникационной сети «Интернет».

Глава Администрации города Костромы А.В. СМЕРНОВ.

Глава города Костромы

ПОСТАНОВЛЕНИЕ

22 мая 2024 года

№ 38

О назначении публичных слушаний по проекту постановления Администрации города Костромы о предоставлении разрешения на условно разрешенный вид использования земельного участка или объекта капитального строительства, имеющего местоположение в городе Костроме: микрорайон Черноречье, ГСК 27, бокс 26, с кадастровым номером 44:27:070109:5362

Рассмотрев обращение главы Администрации города Костромы от 17 мая 2024 года № 24исх-1961/24 "О назначении публичных слушаний", в целях соблюдения права человека на благоприятные условия жизнедеятельности, прав и законных интересов правообладателей земельных участков и объектов капитального строительства, в соответствии со статьями 5.1, 39 Градостроительного кодекса Российской Федерации, Федеральным законом от 6 октября 2003 года № 131-ФЗ "Об общих принципах организации местного самоуправления в Российской Федерации", Порядком организации и проведения публичных слушаний, общественных обсуждений по проектам муниципальных правовых актов города Костромы в сфере градостроительной деятельности, Правилами землепользования и застройки города Костромы, руководствуясь статьями 20, 37 и 56 Устава города Костромы,

ПОСТАНОВЛЯЮ:

1. Назначить публичные слушания по проекту постановления Администрации города Костромы о предоставлении разрешения на условно разрешенный вид использования земельного участка или объекта капитального строительства с кадастровым номером 44:27:070109:5362, расположенного в зоне объектов транспортной инфраструктуры Т, имеющего местоположение: Костромская область, город Кострома, микрорайон Черноречье, ГСК 27, бокс 26, в форме собрания участников публичных слушаний по проекту муниципального правового акта в Администрации города Костромы.

2. Определить организатором публичных слушаний по проекту постановления Администрации города Костромы о предоставлении разрешения на условно разрешенный вид использования земельного участка или объекта капитального строительства, имеющего местоположение: Костромская область, город Кострома, микрорайон Черноречье, ГСК 27, бокс 26, с кадастровым номером 44:27:070109:5362, – Комиссию по подготовке проекта Правил землепользования и застройки города Костромы.

3. Назначить проведение собрания участников публичных слушаний на 11 июня 2024 года в период с 15.45 до 16.20 часов по адресу: Российская Федерация, Костромская область, городской округ город Кострома, город Кострома, площадь Конституции, 2, 3 этаж, кабинет 306 (кабинет главного архитектора).

4. Утвердить прилагаемые:

1) повестку собрания участников публичных слушаний по проекту постановления Администрации города Костромы о предоставлении разрешения на условно разрешенный вид использования земельного участка или объекта капитального строительства, имеющего местоположение в городе Костроме: микрорайон Черноречье, ГСК 27, бокс 26, с кадастровым номером 44:27:070109:5362 (приложение 1);

2) оповещение о начале публичных слушаний (приложение 2).

5. Опубликовать настоящее постановление 24 мая 2024 года в порядке, установленном для официального опубликования муниципальных правовых актов города Костромы, иной официальной информации, и разместить на официальном сайте Думы города Костромы в информационно-телекоммуникационной сети "Интернет".

6. С 3 июня 2024 года разместить на официальном сайте Администрации города Костромы в информационно-телекоммуникационной сети "Интернет" прилагаемый проект постановления Администрации города Костромы "О предоставлении разрешения на условно разрешенный вид использования земельного участка или объекта капитального строительства, имеющего местоположение: Костромская область, город Кострома, микрорайон Черноречье, ГСК 27, бокс 26, с кадастровым номером 44:27:070109:5362" (приложение 3);

7. Не позднее 3 июня 2024 года разместить и до 11 июня 2024 года распространять оповещение о начале публичных слушаний на информационных стендах, находящихся в муниципальной собственности.

8. Настоящее постановление вступает в силу со дня его подписания и подлежит официальному опубликованию.

Глава города Костромы Ю.В. ЖУРИН.

Приложение 1
к постановлению Главы города Костромы
от 22 мая 2024 года № 38

Повестка

собрания участников публичных слушаний по проекту постановления Администрации города Костромы о предоставлении разрешения на условно разрешенный вид использования земельного участка или объекта капитального строительства, имеющего местоположение в городе Костроме: микрорайон Черноречье, ГСК 27, бокс 26, с кадастровым номером 44:27:070109:5362

11 июня 2024 года

15.45 – 16.20

1. Вступительное слово.

Воронина Ольга Владимировна – председатель Комиссии по подготовке проекта Правил землепользования и застройки города Костромы – 5 мин.

Козырев Алексей Викторович – заместитель председательствующего, заместитель председателя Комиссии по подготовке проекта Правил землепользования и застройки города Костромы.

2. Основные доклады:

- по вопросам предоставления разрешения по проекту постановления Администрации города Костромы о предоставлении разрешения на условно разрешенный вид использования земельного участка или объекта капитального строительства, имеющего местоположение: Костромская область, город Кострома, микрорайон Черноречье, ГСК 27, бокс 26, с кадастровым номером 44:27:070109:5362

Назолина Раиса Ивановна – 5 мин.

3. Вопросы к выступившим (в письменной, устной форме) – 5 мин.

4. Выступления участников публичных слушаний в порядке поступления заявок на выступление – 10 мин.

5. Подведение итогов публичных слушаний и оглашение проекта заключения.

Воронина Ольга Владимировна – председатель Комиссии по подготовке проекта Правил землепользования и застройки города Костромы – 5 мин.

6. Заключительное слово председательствующего.

Воронина Ольга Владимировна - председатель Комиссии по подготовке проекта Правил землепользования и застройки города Костромы – 5 мин.

Приложение 2 к постановлению Главы города Костромы
от 22 мая 2024 года № 38

ОПОВЕЩЕНИЕ О НАЧАЛЕ ПУБЛИЧНЫХ СЛУШАНИЙ

Глава города Костромы информирует о назначении публичных слушаний по проекту постановления Администрации города Костромы о предоставлении разрешения на условно разрешенный вид использования земельного участка или объекта капитального строительства, имеющего местоположение в городе Костроме: микрорайон Черноречье, ГСК 27, бокс 26, с кадастровым номером 44:27:070109:5362.

Проект постановления Администрации города Костромы о предоставлении разрешения на условно разрешенный вид использования земельного участка или объекта капитального строительства, имеющего местоположение: Костромская область, город Кострома, микрорайон Черноречье, ГСК 27, бокс 26, с кадастровым номером 44:27:070109:5362, является приложением к постановлению Главы города Костромы от 22 мая 2024 года № 38.

Собрание участников публичных слушаний состоится 11 июня 2024 года с 15.45 до 16.20 часов в здании по адресу: Российская Федерация, Костромская область, городской округ город Кострома, город Кострома, площадь Конституции, дом 2, 3 этаж, кабинет 306 (кабинет главного архитектора).

Организатор публичных слушаний - Комиссия по подготовке проекта Правил землепользования и застройки города Костромы (адрес: Российская Федерация, Костромская область, городской округ город Кострома, город Кострома, площадь Конституции, дом 2, телефон (4942) 42 66 81, электронный адрес: SkobelkinaSS@gradkostroma.ru).

Экспозиция проектов проводится в здании по адресу: Российская Федерация, Костромская область, городской округ город Кострома, город Кострома, площадь Конституции, дом 2, 4 этаж, кабинет 416, с 3 июня по 11 июня 2024 года ежедневно в будние дни с 9.00 до 13.00 и с 14.00 до 18.00. Посещение экспозиции проектов, а также консультирование проводятся во вторник и четверг 4 и 6 июня 2024 года с 16.00 по 18.00 часов, а также по телефону (4942) 42 66 81.

Проекты, подлежащие рассмотрению на публичных слушаниях и информационные материалы к ним (при наличии) будут размещены на официальном сайте Администрации города Костромы в информационно-телекоммуникационной сети "Интернет" по адресу: <https://grad.kostroma.gov.ru> с 3 июня 2024 года.

Участники публичных слушаний в целях идентификации представляют сведения о себе (фамилию, имя, отчество (при наличии), дату рождения, адрес места жительства (регистрации) - для физических лиц; наименование, основной государственный регистрационный номер, место нахождения и адрес - для юридических лиц) с приложением документов, подтверждающих такие сведения.

Участники публичных слушаний, являющиеся правообладателями соответствующих земельных участков и (или) расположенных на них объектов капитального строительства и (или) помещений, являющихся частью указанных объектов капитального строительства, также представляют сведения соответственно о таких земельных участках, объектах капитального строительства, помещениях, являющихся частью указанных объектов капитального строительства, из Единого государственного реестра недвижимости и иные документы, устанавливающие или удостоверяющие их права на такие земельные участки, объекты капитального строительства, помещения, являющиеся частью указанных объектов капитального строительства.

Обработка персональных данных участников публичных слушаний осуществляется с учетом требований, установленных Федеральным законом от 27 июля 2006 года № 152-ФЗ "О персональных данных".

Участники публичных слушаний, представившие указанные сведения о себе, имеют право вносить предложения и замечания, касающиеся рассматриваемого проекта:

1) в письменной форме или в форме электронного документа в адрес организатора публичных слушаний с 3 по 11 июня 2024 года;

2) посредством записи в книге (журнале) учета посетителей экспозиции проекта, подлежащего рассмотрению на публичных слушаниях, в будние дни с 3 по 11 июня 2024 года с 9.00 до 13.00 и с 14.00 до 18.00 в здании по адресу: Российская Федерация, Костромская область, городской округ город Кострома, город Кострома, площадь Конституции, 2, 4 этаж, кабинет 416;

3) в устной и письменной форме в ходе проведения собрания участников публичных слушаний.

Приложение 3 к постановлению Главы города Костромы
от 22 мая 2024 года № 38

Администрация города Костромы ПРОЕКТ

ПОСТАНОВЛЕНИЕ

№ _____

О предоставлении разрешения на условно разрешенный вид использования земельного участка или объекта капитального строительства, имеющего местоположение: Костромская область, город Кострома, микрорайон Черноречье, ГСК 27, бокс 26, с кадастровым номером 44:27:070109:5362

На основании заявления Назолиной Р. И., в соответствии со статьей 39 Градостроительного кодекса Российской Федерации, протоколом публичных слушаний по вопросу предоставления разрешения на условно разрешенный вид использования земельного участка или объекта капитального строительства, имеющего местоположение: Костромская область, город Кострома, микрорайон Черноречье, ГСК 27, бокс 26, с кадастровым номером 44:27:070109:5362, с учетом заключения о результатах публичных слушаний, рекомендаций Комиссии по подготовке проекта Правил землепользования и застройки города Костромы, руководствуясь статьями 42, 44, частью 1 статьи 57 Устава города Костромы,

ПОСТАНОВЛЯЮ:

1. Предоставить разрешение на условно разрешенный вид использования земельного участка или объекта капитального строительства с кадастровым номером 44:27:070109:5362, площадью 29 квадратных метров, имеющего местоположение: Костромская область, город Кострома, микрорайон Черноречье, ГСК 27, бокс 26, - «Хранение автотранспорта», установленный в зоне объектов транспортной инфраструктуры Т.

2. Настоящее постановление подлежит официальному обнародованию (опубликованию) и размещению на официальном сайте Администрации города Костромы в информационно-телекоммуникационной сети «Интернет».

Глава Администрации города Костромы А.В. СМЕРНОВ.

Администрация города Костромы

ПОСТАНОВЛЕНИЕ

22 мая 2024 года

№ 816

Об утверждении документации по планировке территории, ограниченной проездом Давыдовским 4-м, улицей Сутырина, проездом Давыдовским 3-м, улицей Сутырина

В соответствии со статьями 43, 45 и 46 Градостроительного кодекса Российской Федерации, Правилами землепользования и застройки города Костромы, утвержденными постановлением Администрации города Костромы от 29 июня 2021 года № 1130, учитывая протокол публичных слушаний от 7 декабря 2022 года, заключение о результатах публичных слушаний от 7 декабря 2022 года, руководствуясь статьями 42, 44, частью 1 статьи 57 Устава города Костромы,

ПОСТАНОВЛЯЮ:

1. Утвердить прилагаемую документацию по планировке территории, ограниченной проездом Давыдовским 4-м, улицей Сутырина, проездом Давыдовским 3-м, улицей Сутырина, в виде проекта межевания территории.

2. Настоящее постановление подлежит официальному обнародованию (опубликованию) в течение семи дней со дня его принятия и размещению на официальном сайте Администрации города Костромы в информационно-телекоммуникационной сети «Интернет» и вступает в силу после официального обнародования (опубликования).

Глава Администрации города Костромы
А.В. СМIRНОВ.

ИНФОРМАЦИОННОЕ СООБЩЕНИЕ

об опубликовании (размещении) полного текста постановления Администрации города Костромы от 22 мая 2024 года № 816 «Об утверждении документации по планировке территории, ограниченной проездом Давыдовским 4-м, улицей Сутырина, проездом Давыдовским 3-м, улицей Сутырина»

Полный текст постановления Администрации города Костромы от 22 мая 2024 года № 816 «Об утверждении документации по планировке территории, ограниченной проездом Давыдовским 4-м, улицей Сутырина, проездом Давыдовским 3-м, улицей Сутырина» размещен в информационно-телекоммуникационной сети «Интернет» по адресу: <http://pravokostroma.ru>, а также на официальном сайте Администрации города Костромы <https://grad.kostroma.gov.ru>.

Администрация города Костромы

ПОСТАНОВЛЕНИЕ

22 мая 2024 года

№ 817

О предоставлении разрешения на условно разрешенный вид использования земельного участка с кадастровым номером 44:27:070109:5346, имеющего местоположение: Костромская область, город Кострома, микрорайон Черноречье, территория ГСК 27, бокс № 10

Рассмотрев заявление Евсеева И. А., в соответствии со статьей 39 Градостроительного кодекса Российской Федерации, Порядком организации проведения публичных слушаний, общественных обсуждений по проектам муниципальных правовых актов города Костромы в сфере градостроительной деятельности, утвержденным решением Думы города Костромы от 26 апреля 2018 года № 64, протоколом публичных слушаний от 2 мая 2024 года № 221 по вопросу предоставления разрешения на условно разрешенный вид использования земельного участка с кадастровым номером 44:27:070109:5346, имеющего местоположение: Костромская область, город Кострома, микрорайон Черноречье, территория ГСК 27, бокс № 10, с учетом заключения о результатах публичных слушаний от 2 мая 2024 года, рекомендаций Комиссии по подготовке проекта Правил землепользования и застройки города Костромы, руководствуясь статьями 42, 44, частью 1 статьи 57 Устава города Костромы,

ПОСТАНОВЛЯЮ:

1. Предоставить разрешение на условно разрешенный вид использования земельного участка с кадастровым номером 44:27:070109:5346 площадью 35 квадратных метров, имеющего местоположение: Костромская область, город Кострома, микрорайон Черноречье, территория ГСК 27, бокс № 10, - «Хранение автотранспорта», установленный в зоне объектов транспортной инфраструктуры Т.

2. Настоящее постановление подлежит официальному обнародованию (опубликованию) и размещению на официальном сайте Администрации города Костромы в информационно-телекоммуникационной сети «Интернет».

Глава Администрации города Костромы
А.В. СМIRНОВ.

Администрация города Костромы

ПОСТАНОВЛЕНИЕ

22 мая 2024 года

№ 818

О предоставлении разрешения на условно разрешенный вид использования земельного участка с кадастровым номером 44:27:070109:5347, имеющего местоположение: Костромская область, город Кострома, микрорайон Черноречье, территория ГСК 27, бокс № 11

Рассмотрев заявление Евсеева И. А., в соответствии со статьей 39 Градостроительного кодекса Российской Федерации, Порядком организации проведения публичных слушаний,

общественных обсуждений по проектам муниципальных правовых актов города Костромы в сфере градостроительной деятельности, утвержденным решением Думы города Костромы от 26 апреля 2018 года № 64, протоколом публичных слушаний от 2 мая 2024 года № 221 по вопросу предоставления разрешения на условно разрешенный вид использования земельного участка с кадастровым номером 44:27:070109:5347, имеющего местоположение: Костромская область, город Кострома, микрорайон Черноречье, территория ГСК 27, бокс № 11, с учетом заключения о результатах публичных слушаний от 2 мая 2024 года, рекомендаций Комиссии по подготовке проекта Правил землепользования и застройки города Костромы, руководствуясь статьями 42, 44, частью 1 статьи 57 Устава города Костромы,

ПОСТАНОВЛЯЮ:

1. Предоставить разрешение на условно разрешенный вид использования земельного участка с кадастровым номером 44:27:070109:5347 площадью 34 квадратных метра, имеющего местоположение: Костромская область, город Кострома, микрорайон Черноречье, территория ГСК 27, бокс № 11, - «Хранение автотранспорта», установленный в зоне объектов транспортной инфраструктуры Т.

2. Настоящее постановление подлежит официальному обнародованию (опубликованию) и размещению на официальном сайте Администрации города Костромы в информационно-телекоммуникационной сети «Интернет».

Глава Администрации города Костромы
А.В. СМIRНОВ.

Администрация города Костромы

ПОСТАНОВЛЕНИЕ

23 мая 2024 года

№ 821

О предоставлении разрешения на условно разрешенный вид использования земельного участка с кадастровым номером 44:27:070109:409, имеющего местоположение: Костромская область, город Кострома, микрорайон Черноречье, территория ГСК 49, бокс № 110

Рассмотрев заявление Баданова Н. З., в соответствии со статьей 39 Градостроительного кодекса Российской Федерации, Порядком организации проведения публичных слушаний, общественных обсуждений по проектам муниципальных правовых актов города Костромы в сфере градостроительной деятельности, утвержденным решением Думы города Костромы от 26 апреля 2018 года № 64, протоколом публичных слушаний от 2 мая 2024 года № 221 по вопросу предоставления разрешения на условно разрешенный вид использования земельного участка с кадастровым номером 44:27:070109:409, имеющего местоположение: Костромская область, город Кострома, микрорайон Черноречье, территория ГСК 49, бокс № 110, с учетом заключения о результатах публичных слушаний от 2 мая 2024 года, рекомендаций Комиссии по подготовке проекта Правил землепользования и застройки города Костромы, руководствуясь статьями 42, 44, частью 1 статьи 57 Устава города Костромы,

ПОСТАНОВЛЯЮ:

1. Предоставить разрешение на условно разрешенный вид использования земельного участка с кадастровым номером 44:27:070109:409 площадью 19,2 квадратного метра, имеющего местоположение: Костромская область, город Кострома, микрорайон Черноречье, территория ГСК 49, бокс № 110, - «Хранение автотранспорта», установленный в зоне объектов транспортной инфраструктуры Т.

2. Настоящее постановление подлежит официальному обнародованию (опубликованию) и размещению на официальном сайте Администрации города Костромы в информационно-телекоммуникационной сети «Интернет».

Глава Администрации города Костромы
А.В. СМIRНОВ.

Администрация города Костромы

ПОСТАНОВЛЕНИЕ

21 мая 2024 года

№ 807

О внесении изменения в календарный план общегородских массовых просветительных, театрально-зрелищных мероприятий, проводимых Администрацией города Костромы в 2024 году

В целях создания условий для организации досуга жителей города Костромы, руководствуясь статьями 42, 44, частью 1 статьи 57 Устава города Костромы,

ПОСТАНОВЛЯЮ:

1. Внести в календарный план общегородских массовых просветительных, театрально-зрелищных мероприятий, проводимых Администрацией города Костромы в 2024 году, утвержденный постановлением Администрации города Костромы от 28 декабря 2023 года № 2865 (с изменениями, внесенными постановлениями Администрации города Костромы от 29 февраля 2024 года № 337, от 23 апреля 2024 года № 656), изменение, дополнив строками 26.1, 26.2 следующего содержания:

« 26.1.	Большие семейные выходные	город Кострома	май - сентябрь	».
26.2.	Праздничные мероприятия, посвященные 225-летию со дня рождения А. С. Пушкина	город Кострома	июнь	

2. Настоящее постановление подлежит официальному обнародованию (опубликованию).

Глава Администрации города Костромы А.В. СМIRНОВ.

Учредитель: Администрация города Костромы

Издатель: Муниципальное казенное учреждение города Костромы «Муниципальный архив города Костромы» (МКУ МАК)

Адрес редакции и издателя:

156022, г. Кострома, ул. Голубкова, д. 6. Тел./факс (4942) 53-28-53. Тел.(4942) 53-29-81. E-mail: archiv@gradkostroma.ru

Главный редактор Елена Витальевна Бабенко

ОФИЦИАЛЬНЫЙ ВЕСТНИК
города Костромы

Распространяется бесплатно



Газета отпечатана в типографии
ГП «Областная типография им. Горького»,
г. Кострома, ул. Петра Щербины, 2. Заказ _____
Тираж 120 экз. Подписание по графику в 18.00
Подписано в печать 23.05.2024 в 18.00