

ОФИЦИАЛЬНЫЙ ВЕСТНИК

города Костромы

16+

Бюллетень № 19 (760)

17 мая 2024 года

Сетевое издание «Официальный вестник города Костромы» – <http://pravokostroma.ru>

Содержание номера:

Постановление Администрации города Костромы от 15 мая 2024 года № 799

«О признании многоквартирного дома, расположенного по адресу: Российская Федерация, Костромская область, городской округ город Кострома, город Кострома, улица Безводная, дом 2, аварийным и подлежащим сносу».....стр. 1

Постановление Администрации города Костромы от 15 мая 2024 года № 800

«О проведении аукциона на право заключения договора аренды земельного участка, государственная собственность на который не разграничена, расположенного по адресу: Российская Федерация, Костромская область, городской округ город Кострома, город Кострома, улица Ерохова, 26».....стр. 1

Перечень выявленных на территории города Костромы бесхозных движимых вещей.....стр. 1

Постановление Администрации города Костромы от 13 мая 2024 года № 771

«Об утверждении изменений в документацию по планировке территории на пересечении проспекта Рабочего и улицы Рабочей 9-й».....стр. 2

Информационное сообщение об опубликовании (размещении) полного текста постановления Администрации города Костромы от 13 мая 2024 года № 771 «Об утверждении изменений в документацию по планировке территории на пересечении проспекта Рабочего и улицы Рабочей 9-й».....стр. 2

Постановление Администрации города Костромы от 13 мая 2024 года № 772

«О внесении изменений в состав комиссии по вопросам исчисления стажа руководителей муниципальных учреждений города Костромы, подведомственных Администрации города Костромы, для установления ежемесячной надбавки за выслугу лет».....стр. 2

Постановление Администрации города Костромы от 14 мая 2024 года № 791

«Об утверждении документации по планировке территории, ограниченной улицами Кузнецкой, Никитской, проездом Лазаревским,

проездом от проезда Лазаревский до улицы Кузнецкой».....стр. 2

Информационное сообщение об опубликовании (размещении) полного текста постановления Администрации города Костромы от 14 мая 2024 года № 791 «Об утверждении документации по планировке территории, ограниченной улицами Кузнецкой, Никитской, проездом Лазаревским, проездом от проезда Лазаревский до улицы Кузнецкой».....стр. 2

Постановление Администрации города Костромы от 14 мая 2024 года № 792

«Об утверждении документации по планировке территории по улице Лыняной, в районе дома 7а».....стр. 2

Информационное сообщение об опубликовании (размещении) полного текста постановления Администрации города Костромы от 14 мая 2024 года № 792 «Об утверждении документации по планировке территории по улице Лыняной, в районе дома 7а».....стр. 2

Постановление Администрации города Костромы от 14 мая 2024 года № 793

«О предоставлении разрешения на условно разрешенный вид использования земельного участка с кадастровым номером 44:27:020328:268, имеющего местоположение: Костромская область, город Кострома, проезд Судостроителей, 37».....стр. 2

Постановление Администрации города Костромы от 14 мая 2024 года № 794

«О предоставлении разрешения на условно разрешенный вид использования земельного участка с кадастровым номером 44:27:020328:269, имеющего местоположение: Костромская область, город Кострома, проезд Судостроителей, 37».....стр. 2

Постановление Главы города Костромы от 15 мая 2024 года № 36

«О назначении публичных слушаний по схемам расположения земельных участков на кадастровом плане территории, расположенных в городе Костроме по адресам: улица Береговая, 36, улица Коммунаров, 75, улица Коммунаров, 77, проезд Полянский, 1».....стр. 3–4

Извещение о проведении собрания о согласовании местоположения границ земельного участкастр. 4

Администрация города Костромы

ПОСТАНОВЛЕНИЕ

15 мая 2024 года

№ 799

О признании многоквартирного дома, расположенного по адресу: Российская Федерация, Костромская область, городской округ город Кострома, город Кострома, улица Безводная, дом 2, аварийным и подлежащим сносу

Рассмотрев заключение межведомственной комиссии по оценке жилых помещений жилищного фонда города Костромы от 10 апреля 2024 года № 19 о выявлении оснований для признания многоквартирного дома 2 по улице Безводной в городе Костроме аварийным и подлежащим сносу, в соответствии с абзацем седьмым пункта 7, пунктом 49 Положения о признании помещения жилым помещением, жилого помещения непригодным для проживания, многоквартирного дома аварийным и подлежащим сносу или реконструкции, садового дома жилым домом и жилого дома садовым домом, утвержденного постановлением Правительства Российской Федерации от 28 января 2006 года № 47, руководствуясь статьями 42, 44, частью 1 статьи 57 Устава города Костромы,

ПОСТАНОВЛЯЮ:

- Признать многоквартирный дом, с кадастровым номером 44:27:080509:30, расположенный по адресу: Российская Федерация, Костромская область, городской округ город Кострома, город Кострома, улица Безводная, дом 2, аварийным и подлежащим сносу.
- Признать необходимым проведение сноса многоквартирного дома, указанного в пункте 1 настоящего постановления.
- Установить срок отселения физических лиц из жилых помещений многоквартирного дома, указанного в пункте 1 настоящего постановления до 31 декабря 2029 года.
- Управлению строительства и капитального ремонта Администрации города Костромы (Горбачев Д. В.) направить собственникам помещений в многоквартирном доме, расположенном по адресу: Российская Федерация, Костромская область, городской округ город Кострома, город Кострома, улица Безводная, дом 2, требования о принятии решения о сносе дома, указанного в пункте 1 настоящего постановления.
- Настоящее постановление подлежит официальному обнародованию (опубликованию).

Глава Администрации города Костромы А.В. СМИРНОВ.

Администрация города Костромы

ПОСТАНОВЛЕНИЕ

15 мая 2024 года

№ 800

О проведении аукциона на право заключения договора аренды земельного участка, государственная собственность на который не разграничена, расположенного по адресу: Российская Федерация, Костромская область, городской округ город Кострома, город Кострома, улица Ерохова, 26

В соответствии со статьями 39.1, 39.11, 39.13 Земельного кодекса Российской Федерации, пунктом 2 статьи 3.3 Федерального закона от 25 октября 2001 года № 137-ФЗ «О введении в действие Земельного кодекса Российской Федерации», руководствуясь статьями 42, 44, частью 1 статьи 57 Устава города Костромы,

ПОСТАНОВЛЯЮ:

- Провести аукцион на право заключения договора аренды земельного участка с кадастровым номером 44:27:040227:26 площадью 1549,04 квадратного метра, расположенного по адресу: Российская Федерация, Костромская область, городской округ город Кострома, город Кострома, улица Ерохова, 26, государственная собственность на который не разграничена, в электронной форме.
- Определить организатором аукциона на право заключения договора аренды земельного участка, указанного в пункте 1 настоящего постановления, Управление имущественных и земельных отношений Администрации города Костромы.
- Настоящее постановление подлежит официальному обнародованию (опубликованию) и размещению на официальном сайте Администрации города Костромы в информационно-телекоммуникационной сети «Интернет».

Глава Администрации города Костромы А.В. СМИРНОВ.

ПЕРЕЧЕНЬ

выявленных на территории города Костромы бесхозных движимых вещей

№ п/п	Описание объекта	Местонахождение объекта
1	Водопроводная сеть из чугунных труб диаметром 100, 63 миллиметра, протяженность сети составляет 66 метров (в том числе: участок сети из чугунных труб диаметром 100 мм, протяженностью 60 метров, участок сети из полиэтиленовых труб диаметром 63 мм, протяженностью 6 метров).	город Кострома, улица Рабочая 1-я, д. 19а (детский сад)
2	Водопроводная сеть из чугунных труб диаметром 50 миллиметров, протяженность сети составляет 18 метров.	город Кострома, улица Дорожная 2-я, д. 4 (детский сад)

По истечении месяца со дня опубликования Перечня, в случае если лицо, являющееся собственником движимой вещи, не будет выявлено, Администрация города Костромы вступает во владение движимой вещью и уполномоченный орган Администрации обращается в суд с заявлением о признании такой вещи бесхозной и признании права муниципальной собственности на нее.

Дополнительная информация по телефону 42-71-81.

Администрация города Костромы

ПОСТАНОВЛЕНИЕ

13 мая 2024 года

№ 771

Об утверждении изменений в документацию по планировке территории на пересечении проспекта Рабочего и улицы Рабочей 9-й

В соответствии со статьями 43, 45 и 46 Градостроительного кодекса Российской Федерации, Правилами землепользования и застройки города Костромы, утвержденными постановлением Администрации города Костромы от 28 июня 2021 года № 1130, учитывая протокол публичных слушаний от 14 декабря 2023 года, заключение о результатах публичных слушаний от 14 декабря 2023 года, руководствуясь статьями 42, 44, частью 1 статьи 57 Устава города Костромы,

ПОСТАНОВЛЯЮ:

1. Утвердить прилагаемые изменения в документацию по планировке территории на пересечении проспекта Рабочего и улицы Рабочей 9-й, утвержденную постановлением Администрации города Костромы от 7 августа 2023 года № 1383, в виде изменений в проект межевания территории.

2. Настоящее постановление подлежит официальному обнародованию (опубликованию) в течение семи дней со дня его принятия и размещению на официальном сайте Администрации города Костромы в информационно-телекоммуникационной сети «Интернет» и вступает в силу после официального обнародования (опубликования).

Глава Администрации города Костромы **А.В. СМIRHOV.****ИНФОРМАЦИОННОЕ СООБЩЕНИЕ**

об опубликовании (размещении) полного текста постановления
Администрации города Костромы от 13 мая 2024 года № 771

«Об утверждении изменений в документацию по планировке территории на пересечении проспекта Рабочего и улицы Рабочей 9-й»

Полный текст постановления Администрации города Костромы от 13 мая 2024 года № 771 «Об утверждении изменений в документацию по планировке территории на пересечении проспекта Рабочего и улицы Рабочей 9-й» размещен в информационно-телекоммуникационной сети «Интернет» по адресу: <http://pravokostroma.ru>, а также на официальном сайте Администрации города Костромы <https://grad.kostroma.gov.ru>.

Администрация города Костромы

ПОСТАНОВЛЕНИЕ

13 мая 2024 года

№ 772

О внесении изменений в состав комиссии по вопросам исчисления стажа руководителей муниципальных учреждений города Костромы, подведомственных Администрации города Костромы, для установления ежемесячной надбавки за выслугу лет

В связи с произошедшими кадровыми изменениями, руководствуясь статьями 42, 44, частью 1 статьи 57 Устава города Костромы,

ПОСТАНОВЛЯЮ:

1. Внести в состав комиссии по вопросам исчисления стажа руководителей муниципальных учреждений города Костромы, подведомственных Администрации города Костромы, для установления ежемесячной надбавки за выслугу лет (далее - комиссия), утвержденный постановлением Администрации города Костромы от 12 августа 2021 года № 1346 (с изменениями, внесенными постановлением Администрации города Костромы от 26 апреля 2022 года № 746), следующие изменения:

- 1.1. исключить из состава комиссии Мелихову Светлану Геннадьевну;
- 1.2. включить в состав комиссии Голикову Оксану Викторовну, консультанта отдела тарифов и сметного ценообразования Управления экономики Администрации города Костромы;
- 1.3. назначить Голикову Оксану Викторовну секретарем Комиссии.

2. Настоящее постановление подлежит официальному обнародованию (опубликованию).

Глава Администрации города Костромы **А.В. СМIRHOV.**

Администрация города Костромы

ПОСТАНОВЛЕНИЕ

14 мая 2024 года

№ 791

Об утверждении документации по планировке территории, ограниченной улицами Кузнецкой, Никитской, проездом Лазаревским, проездом от проезда Лазаревский до улицы Кузнецкой

В соответствии со статьями 43, 45 и 46 Градостроительного кодекса Российской Федерации, Генеральным планом города Костромы, утвержденным решением Думы города Костромы от 18 декабря 2008 года № 212, Правилами землепользования и застройки города Костромы, утвержденными постановлением Администрации города Костромы от 28 июня 2021 года № 1130, учитывая протокол публичных слушаний № 2 от 28 января 2020 года, заключение о результатах публичных слушаний от 28 января 2020 года, письмо Министерства культуры Российской Федерации от 25 июня 2020 года № 8687-12-02, руководствуясь статьями 42, 44, частью 1 статьи 57 Устава города Костромы,

ПОСТАНОВЛЯЮ:

1. Утвердить прилагаемую документацию по планировке территории, ограниченной улицами Кузнецкой, Никитской, проездом Лазаревским, проездом от проезда Лазаревский до улицы Кузнецкой, в виде проекта межевания территории.

2. Настоящее постановление подлежит официальному обнародованию (опубликованию) в течение семи дней со дня его принятия и размещению на официальном сайте Администрации города Костромы в информационно-телекоммуникационной сети «Интернет» и вступает в силу после официального обнародования (опубликования).

Глава Администрации города Костромы **А.В. СМIRHOV.****ИНФОРМАЦИОННОЕ СООБЩЕНИЕ**

об опубликовании (размещении) полного текста постановления
Администрации города Костромы от 14 мая 2024 года № 791

«Об утверждении документации по планировке территории, ограниченной улицами Кузнецкой, Никитской, проездом Лазаревским, проездом от проезда Лазаревский до улицы Кузнецкой»

Полный текст постановления Администрации города Костромы от 14 мая 2024 года № 791 «Об утверждении документации по планировке территории, ограничен-

ной улицами Кузнецкой, Никитской, проездом Лазаревским, проездом от проезда Лазаревский до улицы Кузнецкой» размещен в информационно-телекоммуникационной сети «Интернет» по адресу: <http://pravokostroma.ru>, а также на официальном сайте Администрации города Костромы <https://grad.kostroma.gov.ru>.

Администрация города Костромы

ПОСТАНОВЛЕНИЕ

14 мая 2024 года

№ 792

Об утверждении документации по планировке территории по улице Лыняной, в районе дома 7а

В соответствии со статьями 43, 45 и 46 Градостроительного кодекса Российской Федерации, Генеральным планом города Костромы, утвержденным решением Думы города Костромы от 18 декабря 2008 года № 212, Правилами землепользования и застройки города Костромы, утвержденными постановлением Администрации города Костромы от 28 июня 2021 года № 1130, учитывая протокол общественных обсуждений по проекту межевания территории от 19 ноября 2021 года, заключение о результатах общественных обсуждений от 19 ноября 2021 года, руководствуясь статьями 42, 44, частью 1 статьи 57 Устава города Костромы,

ПОСТАНОВЛЯЮ:

1. Утвердить документацию по планировке территории по улице Лыняной, в районе дома 7а, в виде проекта межевания территории.

2. Настоящее постановление подлежит официальному обнародованию (опубликованию) в течение семи дней со дня его принятия и размещению на официальном сайте Администрации города Костромы в информационно-телекоммуникационной сети «Интернет» и вступает в силу после официального обнародования (опубликования).

Глава Администрации города Костромы **А.В. СМIRHOV.****ИНФОРМАЦИОННОЕ СООБЩЕНИЕ**

об опубликовании (размещении) полного текста постановления
Администрации города Костромы от 14 мая 2024 года № 792

«Об утверждении документации по планировке территории по улице Лыняной, в районе дома 7а»

Полный текст постановления Администрации города Костромы от 14 мая 2024 года № 792 «Об утверждении документации по планировке территории по улице Лыняной, в районе дома 7а» размещен в информационно-телекоммуникационной сети «Интернет» по адресу: <http://pravokostroma.ru>, а также на официальном сайте Администрации города Костромы <https://grad.kostroma.gov.ru>.

Администрация города Костромы

ПОСТАНОВЛЕНИЕ

14 мая 2024 года

№ 793

О предоставлении разрешения на условно разрешенный вид использования земельного участка с кадастровым номером 44:27:020328:268, имеющего местоположение: Костромская область, город Кострома, проезд Судостроителей, 37

Рассмотрев заявление Перетягина М. И., в соответствии со статьей 39 Градостроительного кодекса Российской Федерации, Порядком организации проведения публичных слушаний, общественных обсуждений по проектам муниципальных правовых актов города Костромы в сфере градостроительной деятельности, утвержденным решением Думы города Костромы от 26 апреля 2018 года № 64, протоколом публичных слушаний от 16 апреля 2024 года № 220 по вопросу предоставления разрешения на условно разрешенный вид использования земельного участка с кадастровым номером 44:27:020328:268, имеющего местоположение: Костромская область, город Кострома, проезд Судостроителей, 37, с учетом заключения о результатах публичных слушаний от 16 апреля 2024 года, рекомендаций Комиссии по подготовке проекта Правил землепользования и застройки города Костромы, руководствуясь статьями 42, 44, частью 1 статьи 57 Устава города Костромы,

ПОСТАНОВЛЯЮ:

1. Предоставить разрешение на условно разрешенный вид использования земельного участка с кадастровым номером 44:27:020328:268 площадью 428 квадратных метров, имеющего местоположение: Костромская область, город Кострома, проезд Судостроителей, 37, - «Блокированная жилая застройка», установленный в зоне малоэтажной жилой застройки Ж-2.

2. Настоящее постановление подлежит официальному обнародованию (опубликованию) и размещению на официальном сайте Администрации города Костромы в информационно-телекоммуникационной сети «Интернет».

Глава Администрации города Костромы **А.В. СМIRHOV.**

Администрация города Костромы

ПОСТАНОВЛЕНИЕ

14 мая 2024 года

№ 794

О предоставлении разрешения на условно разрешенный вид использования земельного участка с кадастровым номером 44:27:020328:269, имеющего местоположение: Костромская область, город Кострома, проезд Судостроителей, 37

Рассмотрев заявление Черепенина В. В., Черепениной М. Н., в соответствии со статьей 39 Градостроительного кодекса Российской Федерации, Порядком организации проведения публичных слушаний, общественных обсуждений по проектам муниципальных правовых актов города Костромы в сфере градостроительной деятельности, утвержденным решением Думы города Костромы от 26 апреля 2018 года № 64, протоколом публичных слушаний от 16 апреля 2024 года № 220 по вопросу предоставления разрешения на условно разрешенный вид использования земельного участка с кадастровым номером 44:27:020328:269, имеющего местоположение: Костромская область, город Кострома, проезд Судостроителей, 37, с учетом заключения о результатах публичных слушаний от 16 апреля 2024 года, рекомендаций Комиссии по подготовке проекта Правил землепользования и застройки города Костромы, руководствуясь статьями 42, 44, частью 1 статьи 57 Устава города Костромы,

ПОСТАНОВЛЯЮ:

1. Предоставить разрешение на условно разрешенный вид использования земельного участка с кадастровым номером 44:27:020328:269 площадью 507 квадратных метров, имеющего местоположение: Костромская область, город Кострома, проезд Судостроителей, 37, - «Блокированная жилая застройка», установленный в зоне малоэтажной жилой застройки Ж-2.

2. Настоящее постановление подлежит официальному обнародованию (опубликованию) и размещению на официальном сайте Администрации города Костромы в информационно-телекоммуникационной сети «Интернет».

Глава Администрации города Костромы **А.В. СМIRHOV.**

Глава города Костромы
ПОСТАНОВЛЕНИЕ

15 мая 2024 года № 36

О назначении публичных слушаний по схемам расположения земельных участков на кадастровом плане территории, расположенных в городе Костроме по адресам: улица Береговая, 36, улица Коммунаров, 75, улица Коммунаров, 77, проезд Полянский, 1

Рассмотрев обращение главы Администрации города Костромы от 13 мая 2024 года № 24исх-1870/24, в целях соблюдения права человека на благоприятные условия жизнедеятельности, прав и законных интересов правообладателей земельных участков и объектов капитального строительства, в соответствии со статьями 5¹ и 46 Градостроительного кодекса Российской Федерации, Федеральным законом, 75 (приложение 2), улица Коммунаров, 77 (приложение 3), проезд Полянский, 1 (приложение 4), в форме собрания участников публичных слушаний по проектам муниципальных правовых актов в Администрации города Костромы.

2. Определить организатором публичных слушаний по схемам расположения земельных участков на кадастровом плане территории, указанных в пункте 1 настоящего постановления, - Комиссию по рассмотрению документации по планировке территории города Костромы.

3. Назначить проведение собрания участников публичных слушаний на 5 июня 2024 года в период с 10.00 до 11.00 часов по адресу: Костромская область, город Кострома, площадь Конституции, дом 2, 3 этаж, кабинет 306.

4. Считать границы земельных участков, приведенные в схемах расположения земельных участков на кадастровом плане территории, указанных в пункте 1 настоящего постановления, границами территории, в пределах которых проводятся публичные слушания.

5. Утвердить прилагаемые:

- 1) повестку собрания участников публичных слушаний по схемам расположения земельных участков на кадастровом плане территории, расположенных в городе Костроме по адресам: улица Береговая, 36, улица Коммунаров, 75, улица Коммунаров, 77, проезд Полянский, 1 (приложение 5);
- 2) оповещение о начале публичных слушаний (приложение 6).

6. Опубликовать настоящее постановление 17 мая 2024 года в порядке, установленном для официального опубликования муниципальных правовых актов города Костромы, иной официальной информации, и разместить на официальном сайте Думы города Костромы в информационно-телекоммуникационной сети "Интернет".

7. С 27 мая 2024 года разместить на официальном сайте Администрации города Костромы в информационно-телекоммуникационной сети "Интернет" схемы расположения земельных участков на кадастровом плане территории, расположенных в городе Костроме по адресам: улица Береговая, 36, улица Коммунаров, 75, улица Коммунаров, 77, проезд Полянский, 1.

8. Не позднее 27 мая 2024 года разместить и до 5 июня 2024 года распространять оповещение о начале публичных слушаний на информационных стендах, находящихся в муниципальной собственности.

9. Настоящее постановление вступает в силу со дня его подписания и подлежит официальному опубликованию.

ПОСТАНОВЛЯЮ:

Глава города Костромы Ю.В. ЖУРИН.

Приложение 1 к постановлению Главы города Костромы от 15 мая 2024 года № 36 Утверждена

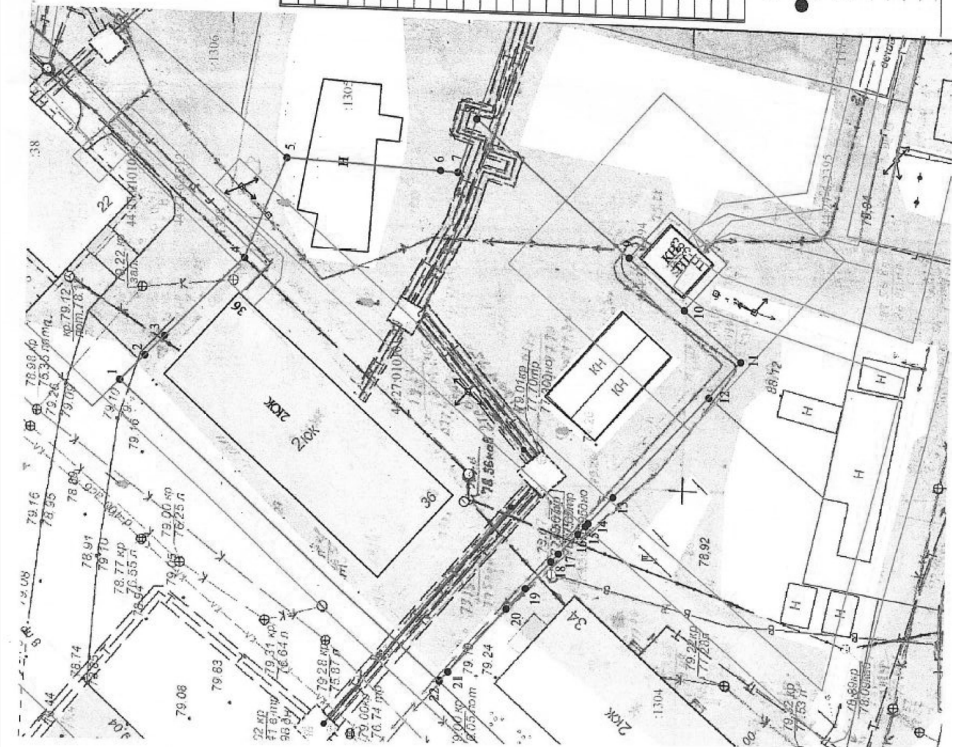


Схема расположения земельного участка или земельных участков на кадастровом плане территории МСК - 44

Условный номер земельного участка		44:27:020402:33У	
Площадь земельного участка		2157 м ²	
Обозначение характерных точек границы			
1	292788.98	X	1210153.24
2	292786.30	Y	1210153.98
3	292784.20	X	1210158.16
4	292775.67	Y	1210166.92
5	292771.21	X	1210177.84
6	292754.50	Y	1210176.99
7	292752.60	X	1210182.74
8	292750.66	Y	1210168.27
9	292733.96	X	1210162.88
10	292727.84	Y	1210157.52
11	292725.00	X	1210142.28
12	292725.25	Y	1210139.36
13	292737.88	X	1210139.07
14	292738.15	Y	1210138.14
15	292738.98	X	1210135.88
16	292741.02	Y	1210135.01
17	292741.81	X	1210132.02
18	292744.52	Y	1210129.78
19	292746.55	X	1210122.90
20	292752.76	Y	1210121.88
21	292753.69	X	1210121.88
22	292788.98	Y	1210153.24

Масштаб 1:500

Условные обозначения:

- 1 - обозначение характерных точек границы земельного участка
- 44:27:020402:33У - кадастровый квартал
- 38 - кадастровый номер земельного участка, сведения о котором содержатся в государственном кадастре недвижимости
- граница образуемого земельного участка - неактуальности
- граница учтенных земельных участков
- граница кадастрового квартала
- обозначение ЗОУИТ 44:27:020402:33У
- обозначение ОКС 1338

Приложение 2 к постановлению Главы города Костромы от 15 мая 2024 года № 36 Утверждена



Схема расположения земельного участка на кадастровом плане территории МСК - 44

Условный номер земельного участка		44:27:020402:33У	
Площадь земельного участка		2137 м ²	
Обозначение характерных точек границы			
1	293553.88	X	1212918.32
2	293518.26	Y	1212952.74
3	293514.63	X	1212954.52
4	293479.47	Y	1212925.78
5	293498.17	X	1212905.08
6	293498.60	Y	1212904.63
7	293499.09	X	1212904.10
8	293507.10	Y	1212895.74
9	293509.62	X	1212898.06
10	293526.29	Y	1212913.42
11	293529.50	X	1212909.84
12	293536.83	Y	1212916.26
13	293541.64	X	1212910.94
14	293543.79	Y	1212908.58

Масштаб 1:500

Условные обозначения:

- 1 - обозначение характерных точек границы земельного участка
- 44:27:020402:33У - кадастровый квартал
- 38 - кадастровый номер земельного участка, сведения о котором содержатся в государственном кадастре недвижимости
- граница образуемого земельного участка - неактуальности
- граница учтенных земельных участков
- граница кадастрового квартала
- обозначение ЗОУИТ 44:27:020402:33У
- обозначение ОКС 1338

Приложение 3 к постановлению Главы города Костромы от 15 мая 2024 года № 36 Утверждена

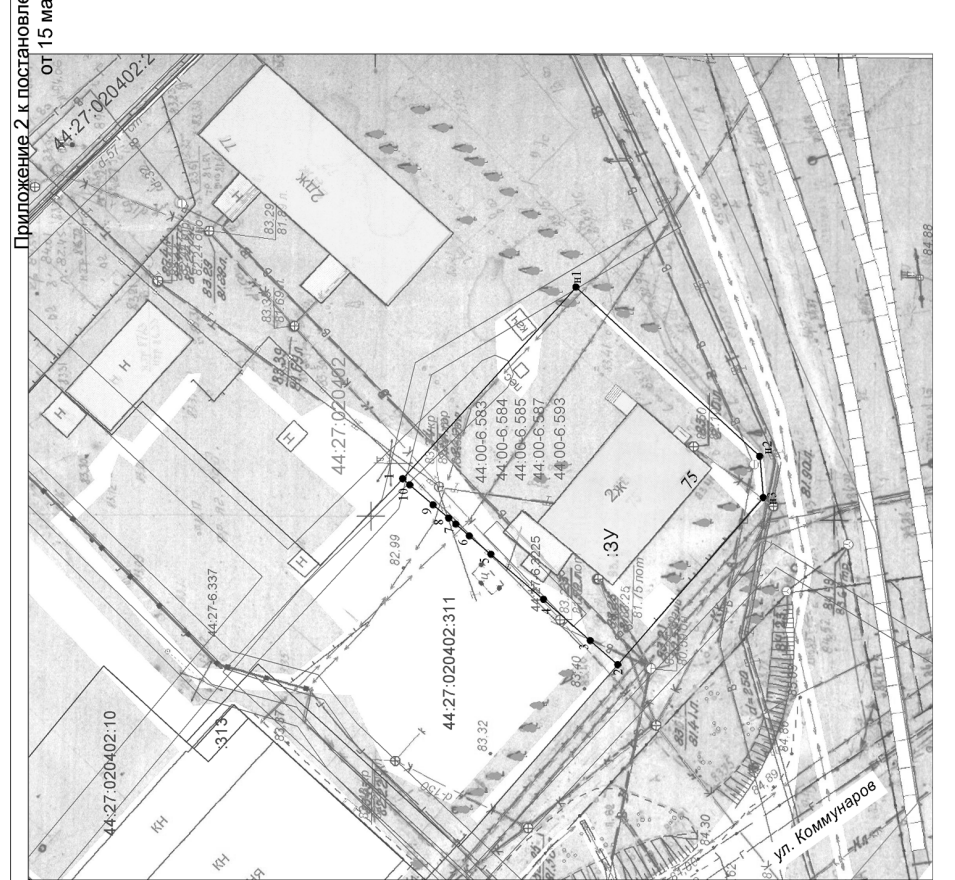



Схема расположения земельного участка на кадастровом плане территории МСК - 44

Условный номер земельного участка		44:27:020402:33У	
Площадь земельного участка		828 м ²	
Обозначение характерных точек границы			
1	293498.17	X	1212903.08
2	293479.47	Y	1212925.78
3	293459.64	X	1212907.50
4	293459.25	Y	1212903.05
5	293474.96	X	1212885.00
6	293477.63	Y	1212887.61
7	293482.97	X	1212892.06
8	293488.63	Y	1212896.93
9	293490.08	X	1212898.91
10	293492.44	Y	1212900.18
11	293493.22	X	1212900.84
12	293494.89	Y	1212902.26
13	293497.41	X	1212904.42

Масштаб 1:500

Условные обозначения:

- 1 - обозначение характерных точек границы земельного участка
- 44:27:020402:33У - кадастровый квартал
- 38 - кадастровый номер земельного участка, сведения о котором содержатся в государственном кадастре недвижимости
- граница образуемого земельного участка - неактуальности
- граница учтенных земельных участков
- граница кадастрового квартала
- обозначение ЗОУИТ 44:27:020402:33У
- обозначение ОКС 1338



Приложение 5 к постановлению Главы города Костромы от 15 мая 2024 года № 36

Повестка

собрания участников публичных слушаний по схемам расположения земельных участков на кадастровом плане территории, расположенных в городе Костроме по адресам: улица Береговая, 36, улица Коммунаров, 75, улица Коммунаров, 77, проезд Полянский, 1

5 июня 2024 года

10.00–11.00

1. Регистрация участников публичных слушаний – 5 мин.
2. Вступительное слово председательствующего на собрании участников публичных слушаний – 5 мин.

Воронина Ольга Владимировна – председатель Комиссии по рассмотрению документации по планировке территории города Костромы

Козырев Алексей Викторович – заместитель председательствующего, начальник Управления архитектуры и градостроительства Администрации города Костромы, главный архитектор города Костромы

3. Основной доклад по схемам расположения земельных участков на кадастровом плане территории, расположенных в городе Костроме по адресам: улица Береговая, 36, улица Коммунаров, 75, улица Коммунаров, 77, проезд Полянский, 1

Миличенко Елена Николаевна - начальник отдела кадастровых работ МКУ "Центр градостроительства" – 10 мин.

4. Вопросы к выступившим (в письменной, устной форме) – 15 мин.
5. Выступления участников публичных слушаний в порядке поступления заявок на выступление – 20 мин.
6. Заключительное слово председательствующего – 5 мин.
 Воронина Ольга Владимировна – председатель Комиссии по рассмотрению документации по планировке территории города Костромы

Приложение 6 к постановлению Главы города Костромы от 15 мая 2024 года № 36

ОПОВЕЩЕНИЕ О НАЧАЛЕ ПУБЛИЧНЫХ СЛУШАНИЙ

Глава города Костромы информирует о назначении публичных слушаний по схемам расположения земельных участков на кадастровом плане территории, расположенных в городе Костроме по адресам: улица Береговая, 36, улица Коммунаров, 75, улица Коммунаров, 77, проезд Полянский, 1.

Схемы расположения земельных участков на кадастровом плане территории являются приложениями к постановлению Главы города Костромы от 15 мая 2024 года № 36.

Собрание участников публичных слушаний состоится 5 июня 2024 года с 10.00 до 11.00 часов в здании по адресу: Костромская область, город Кострома, площадь Конституции, дом 2, 3 этаж, кабинет 306.

Организатор публичных слушаний - Комиссия по рассмотрению документации по планировке территории города Костромы (адрес: Костромская область, город Кострома, площадь Конституции, дом 2, телефон (4942) 42 70 72), электронный адрес: MukhinaKE@gradkostroma.ru.

Экспозиция проекта проводится в здании по адресу: Костромская область, город Кострома, площадь Конституции, 2, 4 этаж, кабинет 406 с 27 мая по 5 июня 2024 г. с 9.00 до 13.00 и с 14.00 до 18.00 ежедневно в будние дни. Посещение экспозиции проекта, а также консультирование проводится во вторник и четверг с 10.00 до 12.00 часов.

Схемы расположения земельных участков на кадастровом плане территории, подлежащие рассмотрению на публичных слушаниях, и информационные материалы к ним размещаются на официальном сайте Администрации города Костромы в информационно-телекоммуникационной сети "Интернет" по адресу: <https://grad.kostroma.gov.ru> с 27 мая 2024 года.

Участники публичных слушаний в целях идентификации представляют сведения о себе (фамилию, имя, отчество (при наличии), дату рождения, адрес места жительства (регистрации) - для физических лиц; наименование, основной государственный регистрационный номер, место нахождения и адрес - для юридических лиц) с приложением документов, подтверждающих такие сведения. Участники публичных слушаний, являющиеся правообладателями соответствующих земельных участков и (или) расположенных на них объектов капитального строительства и (или) помещений, являющихся частью указанных объектов капитального строительства, также представляют сведения соответственно о таких земельных участках, объектах капитального строительства, помещениях, являющихся частью указанных объектов капитального строительства, а также представляют сведения о таких земельных участках, объектах капитального строительства, помещениях, являющихся частью указанных объектов капитального строительства.

Обработка персональных данных участников публичных слушаний осуществляется с учетом требований, установленных Федеральным законом от 27 июля 2006 года № 152-ФЗ "О персональных данных".

Участники публичных слушаний, представившие указанные сведения о себе, имеют право вносить предложения и замечания, касающиеся рассматриваемых схем:

- 1) в письменной форме или в форме электронного документа в адрес организатора публичных слушаний с 27 мая по 5 июня 2024 года;
- 2) посредством записи в книге (журнале) учета посетителей экспозиции схем, подлежащих рассмотрению на публичных слушаниях, на официальном сайте Администрации города Костромы, в будние дни с 27 мая по 5 июня 2024 года с 9.00 до 13.00 и с 14.00 до 18.00 в здании по адресу: Российская Федерация, Костромская область, городской округ город Кострома, город Кострома, площадь Конституции, 2, 4 этаж, кабинет 406;
- 3) в устной и письменной форме в ходе проведения собрания участников публичных слушаний.

ОФИЦИАЛЬНЫЙ САЙТ АДМИНИСТРАЦИИ ГОРОДА КОСТРОМЫ
www.grad.kostroma.gov.ru

ИЗВЕЩЕНИЕ О ПРОВЕДЕНИИ СОБРАНИЯ О СОГЛАСОВАНИИ МЕСТОПОЛОЖЕНИЯ ГРАНИЦ ЗЕМЕЛЬНОГО УЧАСТКА

Кадастровым инженером МКУ города Костромы «Центр градостроительства» Загрядской Н.А., г. Кострома, пл. Конституции, 2, каб. 409; ZagryadskayaNA@gradkostroma.ru, тел. 22-27-77 (доб.106), номер регистрации в государственном реестре лиц, осуществляющих кадастровую деятельность 2228 в отношении земельного участка, расположенного: **город Кострома, улица Островского, 13** выполняются кадастровые работы по образованию границ земельного участка.

Заказчиком кадастровых работ является Управление имущественных и земельных отношений Администрации г. Костромы. (г.Кострома, пл. Конституции, 2, тел. 42-68-41). Собрание заинтересованных лиц по поводу согласования местоположения границ состоится по адресу: **г.Кострома, пл.Конституции, каб 409, 17 июня 2024 г, в 11 часов 00 минут.**

С проектом межевого плана земельного участка можно ознакомиться по адресу: г.Кострома, пл. Конституции, 2, каб.409. Возражения по проекту межевого плана и требования о проведении согласования местоположения границ земельных участков на местности принимаются с 20 мая 2024 г по 14 июня 2024 г. по адресу: г.Кострома, пл. Конституции, 2, каб.409.

Смежные земельные участки, с правообладателями которых требуется согласовать местоположение границ:

– земельный участок с кадастровым номером **44:27:040102:4 (г.Кострома, ул.Островского, 15б);**

– земельный участок с кадастровым номером **44:27:040102:10 (г.Кострома, ул.Островского, 11).**

При проведении согласования местоположения границ при себе необходимо иметь документ, удостоверяющий личность, а также документы, подтверждающие права на земельный участок.

