

ОФИЦИАЛЬНЫЙ ВЕСТНИК

города Костромы

16+

Бюллетень № 40 (723)

13 октября 2023 года

Сетевое издание «Официальный вестник города Костромы» – <http://pravokostroma.ru>

Содержание номера:

Постановление Администрации города Костромы от 6 октября 2023 года № 1926

«О внесении изменения в приложение к постановлению Администрации города Костромы от 10 февраля 2022 года № 194 “О подготовке документации по планировке территории, ограниченной шоссе Кинешемским, улицами Щербины Петра, Станкостроительной”».....стр. 2

Заключение о результатах публичных слушаний от 4 октября 2023 года

по проекту межевания территории в районе домов 19-33 по улице Заречной.....стр. 2-3

Постановление Администрации города Костромы от 9 октября 2023 года № 1946

«Об отклонении изменений в документацию по планировке территории в районе пересечения улиц Магистральной, Московской и направлении ее на доработку».....стр. 3

Постановление Администрации города Костромы от 9 октября 2023 года № 1947

«Об отклонении проекта внесения изменений в Правила землепользования и застройки города Костромы и направлении его на доработку».....стр. 3

Постановление Администрации города Костромы от 9 октября 2023 года № 1948

«О подготовке проекта внесения изменений в Правила землепользования и застройки города Костромы».....стр. 3

Постановление Администрации города Костромы от 9 октября 2023 года № 1950

«О признании жилого помещения с кадастровым номером 44:27:080610:1047, расположенного по адресу: Российская Федерация, Костромская область, городской округ город Кострома, город Кострома, улица Олега Юрасова, дом 1, квартира 253, пригодным для проживания».....стр. 3

Постановление Администрации города Костромы от 10 октября 2023 года № 1960

«Об объявлении тематического конкурса “Лучший председатель территориального общественного самоуправления города Костромы – 2023”».....стр. 3-5

Постановление Администрации города Костромы от 10 октября 2023 года № 1969

«О проведении аукциона на право заключения договора аренды земельного участка, государственная собственность на который не разграничена, расположенного по адресу: Российская Федерация, Костромская область, городской округ город Кострома, город Кострома, улица Солониювская, земельный участок 1д».....стр. 5

Постановление Администрации города Костромы от 10 октября 2023 года № 1971

«О проведении аукциона на право заключения договора аренды земельного участка, государственная собственность на который не разграничена, имеющего местоположение: Костромская область, город Кострома, улица Индустриальная, в районе земельного участка 42и».....стр. 5

Постановление Администрации города Костромы от 10 октября 2023 года № 1972

«О проведении аукциона на право заключения договора аренды земельного участка, государственная собственность на который не разграничена, имеющего местоположение: Костромская область, город Кострома, улица Индустриальная, в районе земельного участка 42и».....стр. 5-6

Постановление Администрации города Костромы от 10 октября 2023 года № 1973

«О проведении аукциона на право заключения договора аренды земельного участка, государственная собственность на который не разграничена, имеющего местоположение: Костромская область, город Кострома, улица Индустриальная, в районе земельного участка 42и».....стр. 6

Распоряжение начальника Управления экономики Администрации города Костромы от 10 октября 2023 года № 123-р

«Об установлении тарифов на платные услуги, предоставляемые муниципальным бюджетным общеобразовательным учреждением города Костромы “Средняя общеобразовательная школа № 7”».....стр. 6

Постановление Администрации города Костромы от 10 октября 2023 года № 1974

«О проведении аукциона на право заключения договора аренды земельного участка, государственная собственность на который не разграничена, имеющего местоположение: Костромская область, город Кострома, улица Индустриальная, в районе земельного участка 42и».....стр. 6

Постановление Администрации города Костромы от 10 октября 2023 года № 1975



«О проведении аукциона на право заключения договора аренды земельного участка, государственная собственность на который не разграничена, имеющего местоположение: Костромская область, город Кострома, улица Индустриальная, в районе земельного участка 42ж».....стр. 6

Постановление Администрации города Костромы от 10 октября 2023 года № 1976

«О проведении аукциона на право заключения договора аренды земельного участка, государственная собственность на который не разграничена, имеющего местоположение: Костромская область, город Кострома, улица Индустриальная, в районе земельного участка 42ж».....стр. 6

Постановление Администрации города Костромы от 10 октября 2023 года № 1977

«О проведении аукциона на право заключения договора аренды земельного участка, государственная собственность на который не разграничена, имеющего местоположение: Костромская область, город Кострома, улица Индустриальная, в районе земельного участка 42ж».....стр. 6-7

Постановление Администрации города Костромы от 10 октября 2023 года № 1978

«О проведении аукциона на право заключения договора аренды земельного участка, государственная собственность на который не разграничена, имеющего местоположение: Костромская область, город Кострома, улица Индустриальная, в районе земельного участка 42ж».....стр. 7

Постановление Администрации города Костромы от 10 октября 2023 года № 1979

«Об отклонении изменений в документацию по планировке территории, ограниченной улицами Красноармейской, Полянской, Ново-Полянской, Горького, и направлении их на доработку».....стр. 7

Постановление Администрации города Костромы от 10 октября 2023 года № 1970

«Об отклонении документации по планировке территории, ограниченной планируемой улицей районного значения – улицей Локомотивной и планируемыми улицами местного значения в районе земельных участков по улице Локомотивной, 26, и направлении ее на доработку».....стр. 7

(Окончание на стр. 20)

Администрация города Костромы

ПОСТАНОВЛЕНИЕ

6 октября 2023 года

№ 1926

О внесении изменения в приложение к постановлению Администрации города Костромы от 10 февраля 2022 года № 194 «О подготовке документации по планировке территории, ограниченной шоссе Кинешемским, улицами Щербины Петра, Станкостроительной»

В целях обеспечения устойчивого развития территорий города Костромы, в соответствии со статьями 43 и 46 Градостроительного кодекса Российской Федерации, статьей 11.3 Земельного кодекса Российской Федерации, Правилами землепользования и застройки города Костромы, утвержденными постановлением Администрации города Костромы от 28 июня 2021 года № 1130, принимая во внимание заключение о результатах публичных слушаний от 5 сентября 2023 года, руководствуясь статьями 42, 44, частью 1 статьи 57 Устава города Костромы,

ПОСТАНОВЛЯЮ:

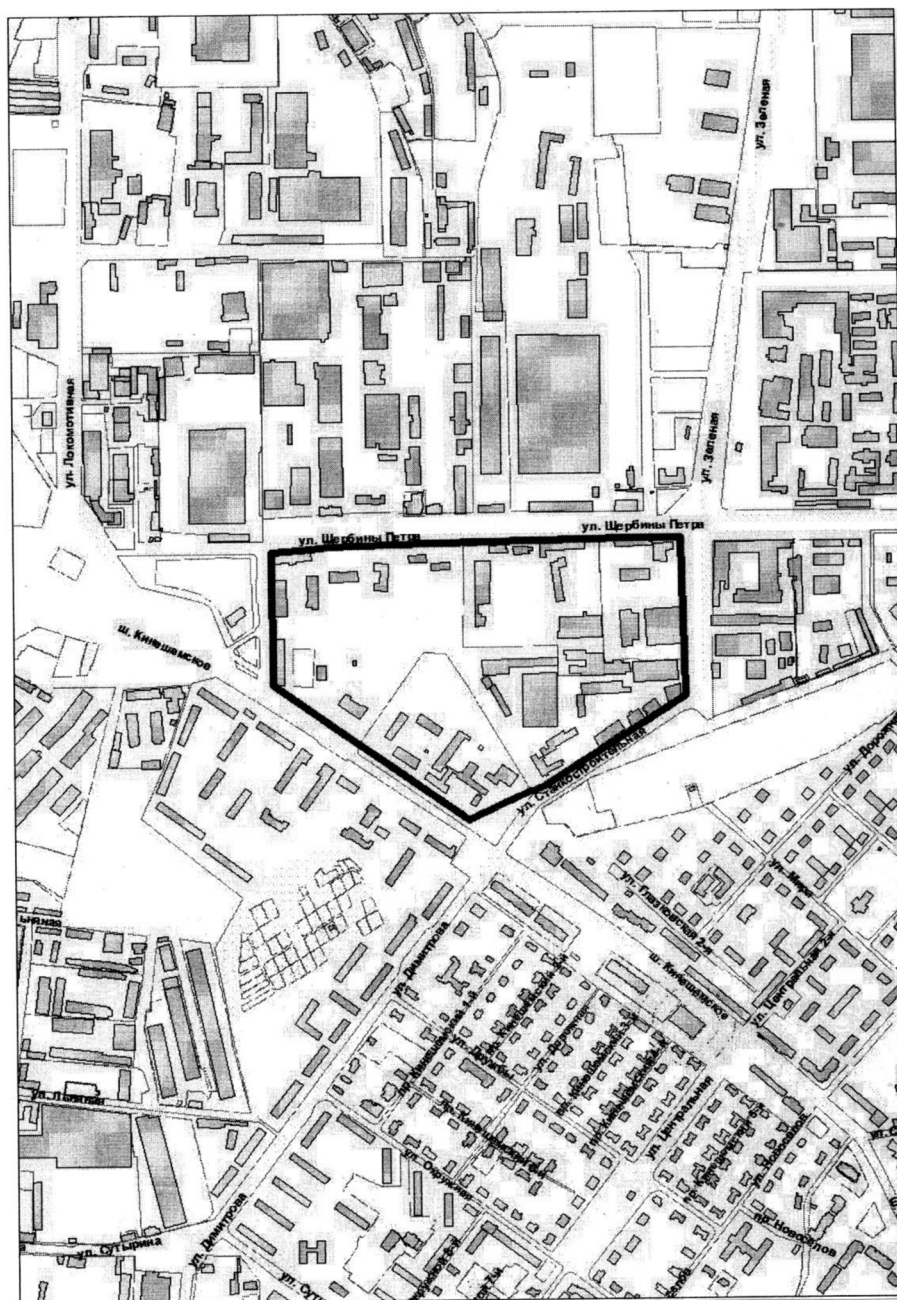
1. Внести изменение в приложение «Ситуационный план территории, ограниченной шоссе Кинешемским, улицами Щербины Петра, Станкостроительной» к постановлению Администрации города Костромы от 10 февраля 2022 года № 194 «О подготовке документации по планировке территории, ограниченной шоссе Кинешемским, улицами Щербины Петра, Станкостроительной», изложив его в новой редакции согласно приложению к настоящему постановлению.

2. Настоящее постановление подлежит официальному опубликованию в течение трех дней со дня его подписания и размещению на официальном сайте Администрации города Костромы в информационно-телекоммуникационной сети «Интернет».

Глава Администрации города Костромы А.В. СМРНОВ.

Приложение
к постановлению Администрации
города Костромы
от 6 октября 2023 года № 1926

«Ситуационный план территории, ограниченной шоссе Кинешемским, улицами Щербины Петра, Станкостроительной»



ЗАКЛЮЧЕНИЕ О РЕЗУЛЬТАТАХ ПУБЛИЧНЫХ СЛУШАНИЙ

4 октября 2023 года

Собрание участников публичных слушаний по проекту межевания территории в районе домов 19-33 по улице Заречной, проводилось 4 октября 2023 года с 10.00 до 11.30 часов в здании по адресу: Российская Федерация, Костромская область, городской округ город Кострома, город Кострома, площадь Конституции, дом 2, 3 этаж, каб. 306.

В публичных слушаниях приняло участие 9 организаций, 5 собственников помещений в многоквартирных жилых домах, расположенных в границах территории, в

пределах которой проводились публичные слушания.

По результатам публичных слушаний составлен протокол публичных слушаний от 4 октября 2023 года, на основании которого подготовлено настоящее заключение о результатах публичных слушаний.

В период проведения публичных слушаний были поданы следующие замечания и предложения от участников публичных слушаний:

1) от участников публичных слушаний, правообладателей земельных участков и объектов недвижимости в границах территории, в пределах которых проводятся публичные слушания, поступили следующие замечания и предложения:

- изменить границы образуемых земельных участков ЗУ3, ЗУ4, ЗУ6 под многоквартирными домами 25, 27, 29 по улице Заречной, исключив из границ участков существующие проезды согласно прилагаемой схеме.

2) от иных участников публичных слушаний поступили следующие замечания и предложения:

- обеспечить установку сервитутов на сетях водоснабжения, хоз.-бытовой и ливневой канализации, учесть коридоры для строительства инженерных сетей к земельным участкам, предполагаемым для строительства;

- в текстовые и графические материалы проекта межевания территории внести информацию об условиях градостроительного освоения земельных участков (территорий), которые входят в состав разрабатываемой документации, а также внести информацию о требованиях к градостроительным регламентам для участков, расположенных за границами территории исторического поселения, в которых находятся точки основных видовых раскрытий композиционно-видовых связей (панорам), составляющих предмет охраны исторического поселения федерального значения г. Кострома, рекомендованных Федеральным научно-методическим советом по культурному наследию при Министерстве культуры Российской Федерации;

- уточнить изломанность границы образуемого земельного участка ЗУ4 в створе точек н37 и н51;

- изменить границу образуемого земельного участка ЗУ2 в точках н23 и 1, установив ее по существующему бордюру;

- на Чертеже межевания территории отразить условное обозначение для синей пунктирной линии;

- проанализировать установление красных линий;

- откорректировать границы элемента планировочной структуры, установив их по границам земельных участков;

- откорректировать смежную границу образуемых земельных участков ЗУ3 и ЗУ4 в точках н29 и н30 по границам существующих хозяйственных строений;

- откорректировать южную и западную границы образуемого земельного участка ЗУ3, установив их по границам существующих хозяйственных строений.

Аргументированные рекомендации организатора публичных слушаний по предложениям и замечаниям от участников публичных слушаний:

№ п/п	Содержание предложения (замечания)	Рекомендации организатора
1.	Изменить границы образуемых земельных участков ЗУ3, ЗУ4, ЗУ6 под многоквартирными домами 25, 27, 29 по улице Заречной, исключив из границ участков существующие проезды согласно прилагаемой схеме.	Учитывать нецелесообразно, т.к. в границы образуемых земельных участков включены хозяйственные строения, относящиеся к многоквартирным домам на данных образуемых земельных участках. Предлагаемые границы территории общего пользования, по которой осуществляется проезд к жилым домам не соответствуют нормативным расстояниям по минимальной ширине проезда. Уменьшение границ образуемых земельных участков под многоквартирными домами повлекут за собой нарушение предельных параметров по минимальным отступам объектов капитального строительства от границ земельных участков, установленных Правилами землепользования и застройки города Костромы.
2.	Обеспечить установку сервитутов на сетях водоснабжения, хоз.-бытовой и ливневой канализации, учесть коридоры для строительства инженерных сетей к земельным участкам, предполагаемым для строительства.	Учитывать нецелесообразно, т.к. в проекте межевания отражены сведения об охранных зонах, учтенных в ЕГРН.
3.	В текстовые и графические материалы проекта межевания территории внести информацию об условиях градостроительного освоения земельных участков (территорий), которые входят в состав разрабатываемой документации, а также внести информацию о требованиях к градостроительным регламентам для участков, расположенных за границами территории исторического поселения, в которых находятся точки основных видовых раскрытий композиционно-видовых связей (панорам), составляющих предмет охраны исторического поселения федерального значения г. Кострома, рекомендованных Федеральным научно-методическим советом по культурному наследию при Министерстве культуры Российской Федерации.	Целесообразно учесть
4.	Уточнить изломанность границы образуемого земельного участка ЗУ4 в створе точек н37 и н51.	Целесообразно учесть
5.	Изменить границу образуемого земельного участка ЗУ2 в точках н23 и 1, установив ее по существующему бордюру.	Целесообразно учесть

6.	На Чертеже межевания территории отразить условное обозначение для синей пунктирной линии.	Целесообразно учесть
7.	Проанализировать установление красных линий.	Целесообразно учесть
8.	Откорректировать границы элемента планировочной структуры, установив их по границам земельных участков.	Целесообразно учесть
9.	Откорректировать смежную границу образуемых земельных участков ЗУ3 и ЗУ4 в точках н29 и н30 по границам существующих хозяйственных строений.	Целесообразно учесть
10.	Откорректировать южную и западную границы образуемого земельного участка ЗУ3, установив их по границам существующих хозяйственных строений.	Целесообразно учесть

Выводы по результатам публичных слушаний:

Целесообразно проект межевания территории в районе домов 19-33 по улице Заречной, отклонить и направить на доработку с учетом поступивших замечаний и предложений.

Администрация города Костромы**ПОСТАНОВЛЕНИЕ****9 октября 2023 года****№ 1946****Об отклонении изменений в документацию по планировке территории в районе пересечения улиц Магистральной, Московской и направлении ее на доработку**

В соответствии со статьей 46 Градостроительного кодекса Российской Федерации, Порядком организации и проведения публичных слушаний, общественных обсуждений по проектам муниципальных правовых актов города Костромы в сфере градостроительной деятельности, утвержденным решением Думы города Костромы от 26 апреля 2018 года № 64, учитывая протокол общественных обсуждений от 14 сентября 2023 года, заключение о результатах общественных обсуждений от 14 сентября 2023 года, руководствуясь статьями 42, 44, частью 1 статьи 57 Устава города Костромы,

ПОСТАНОВЛЯЮ:

1. Отклонить и направить на доработку в Управление архитектуры и градостроительства Администрации города Костромы изменения в документацию по планировке территории в районе пересечения улиц Магистральной, Московской, утвержденную постановлением Администрации города Костромы от 6 октября 2020 года № 1879, в виде изменений в проект планировки территории с проектом межевания территории в составе проекта планировки территории (далее – документация по планировке территории).

2. Установить срок доработки документации по планировке территории в течение трех месяцев со дня принятия настоящего постановления.

3. Настоящее постановление подлежит официальному опубликованию и размещению на официальном сайте Администрации города Костромы в информационно-телекоммуникационной сети «Интернет».

Глава Администрации города Костромы А.В. СМIRНОВ.**Администрация города Костромы****ПОСТАНОВЛЕНИЕ****9 октября 2023 года****№ 1947****Об отклонении проекта внесения изменений в Правила землепользования и застройки города Костромы и направлении его на доработку**

В соответствии со статьями 31, 33 Градостроительного кодекса Российской Федерации, Порядком организации и проведения публичных слушаний, общественных обсуждений по проектам муниципальных правовых актов города Костромы в сфере градостроительной деятельности, утвержденным решением Думы города Костромы от 26 апреля 2018 года № 64, учитывая протокол публичных слушаний от 6 сентября 2023 года, заключение о результатах публичных слушаний от 6 сентября 2023 года, руководствуясь статьями 42, 44, частью 1 статьи 57 Устава города Костромы,

ПОСТАНОВЛЯЮ:

1. Отклонить и направить на доработку в Комиссию по подготовке проекта Правил землепользования и застройки города Костромы проект, предусматривающий внесение изменений в Правила землепользования и застройки города Костромы.

2. Установить срок доработки проекта, предусматривающего внесение изменений в Правила землепользования и застройки города Костромы, до 31 декабря 2023 года.

3. Настоящее постановление подлежит официальному опубликованию и размещению на официальном сайте Администрации города Костромы в информационно-телекоммуникационной сети «Интернет».

Глава Администрации города Костромы А.В. СМIRНОВ.**Администрация города Костромы****ПОСТАНОВЛЕНИЕ****9 октября 2023 года****№ 1948****О подготовке проекта внесения изменений в Правила землепользования и застройки города Костромы**

Рассмотрев обращение Управления архитектуры и градостроительства Администрации города Костромы, в соответствии со статьей 24 Градостроительного кодекса Российской Федерации, статьями 5 и 6 Закона Костромской области от 28 мая 2007 года № 150-4-ЗКО «О документах территориального планирования муниципальных образований Костромской области», с учетом заключения Управления архитектуры и градостроительства Администрации города Костромы, руководствуясь статьями 42, 44, частью 1 статьи 57 Устава города Костромы,

ПОСТАНОВЛЯЮ:

1. Подготовить предложения о внесении изменений в Правила землепользования и застройки города Костромы, утвержденные постановлением Администрации города Костромы от 28 июня 2021 года № 1130, в части установления зоны зеленых насаждений общего пользования Р-1 в отношении земельного участка с кадастровым номером 44:27:080303:410.

2. Установить, что подготовка проекта внесения изменений в Правила землепользования

и застройки города Костромы будет осуществляться в один этап градостроительного зонирования применительно ко всем территориям города Костромы.

3. Управлению архитектуры и градостроительства Администрации города Костромы (Козырев А. В.) в рамках осуществления полномочий по возложенным на него функциям органов местного самоуправления города Костромы в установленной сфере деятельности обеспечить:

3.1. направление сообщения о принятии решения о подготовке проекта внесения изменений в Правила землепользования и застройки города Костромы для официального опубликования в течение десяти дней со дня подписания настоящего постановления и его размещения на официальном сайте Администрации города Костромы в информационно-телекоммуникационной сети «Интернет»;

3.2. проверку проекта внесения изменений в Правила землепользования и застройки города Костромы, представленного Комиссией по подготовке проекта Правил землепользования и застройки города Костромы, на соответствие требованиям технических регламентов, Генеральному плану города Костромы, генеральному плану поселений, имеющих общую границу с границей города Костромы, схеме территориального планирования муниципального планирования Костромской области, схеме территориального планирования Российской Федерации, сведениям Единого государственного реестра недвижимости, сведениям, документам и материалам, содержащимся в государственных информационных системах обеспечения градостроительной деятельности.

4. Финансирование работ по подготовке проекта внесения изменений в Правила землепользования и застройки города Костромы произвести за счет городского бюджета в пределах бюджетных ассигнований, предусмотренных Администрации города Костромы в соответствии с решением Думы города Костромы от 22 декабря 2022 года № 228 «О бюджете города Костромы на 2023 год и на плановый период 2024 и 2025 годов» по разделу 0400 «Национальная экономика», подразделу 0412 «Другие вопросы в области национальной экономики», целевой статье расходов 0490013800 «Мероприятия в области строительства, архитектуры и градостроительства», группе вида расходов 200 «Закупка товаров, работ и услуг для обеспечения государственных (муниципальных) нужд» классификации расходов бюджетов Российской Федерации.

5. Настоящее постановление подлежит официальному опубликованию и размещению на официальном сайте Администрации города Костромы в информационно-телекоммуникационной сети «Интернет».

Глава Администрации города Костромы А.В. СМIRНОВ.**Администрация города Костромы****ПОСТАНОВЛЕНИЕ****9 октября 2023 года****№ 1950****О признании жилого помещения с кадастровым номером 44:27:080610:1047, расположенного по адресу: Российская Федерация, Костромская область, городской округ город Кострома, город Кострома, улица Олега Юрасова, дом 1, квартира 253, пригодным для проживания**

Рассмотрев заключение межведомственной комиссии по оценке жилых помещений жилищного фонда города Костромы от 14 сентября 2023 года № 33 о соответствии помещения – квартиры 253, расположенного в многоквартирном доме по адресу: Российская Федерация, Костромская область, городской округ город Кострома, город Кострома, улица Олега Юрасова, дом 1, относящегося к муниципальному жилищному фонду, требованиям, предъявляемым к жилому помещению, и его пригодности для проживания, в соответствии с абзацем седьмым пункта 7, пунктом 49 Положения о признании помещения жилым помещением, жилого помещения непригодным для проживания, многоквартирного дома аварийным и подлежащим сносу или реконструкции, садового дома жилым домом и жилого дома садовым домом, утвержденным постановлением Правительства Российской Федерации от 28 января 2006 года № 47, руководствуясь статьями 42, 44, частью 1 статьи 57 Устава города Костромы,

ПОСТАНОВЛЯЮ:

1. Признать пригодным для проживания жилое помещение – квартиру с кадастровым номером 44:27:080610:1047, расположенное по адресу: Российская Федерация, Костромская область, городской округ город Кострома, город Кострома, улица Олега Юрасова, дом 1, квартира 253.

2. Настоящее постановление вступает в силу со дня его подписания и подлежит официальному опубликованию.

Глава Администрации города Костромы А.В. СМIRНОВ.**Администрация города Костромы****ПОСТАНОВЛЕНИЕ****10 октября 2023 года****№ 1960****Об объявлении тематического конкурса «Лучший председатель территориального общественного самоуправления города Костромы – 2023»**

В целях содействия развитию территориального общественного самоуправления и стимулирования деловой и социальной активности председателей территориальных общественных самоуправлений города Костромы, в соответствии с Порядком поощрения участников территориального общественного самоуправления города Костромы, утвержденным решением Думы города Костромы от 30 ноября 2017 года № 204, решением Думы города Костромы от 25 октября 2018 года № 181 «Об установлении максимального размера денежного вознаграждения участников территориального общественного самоуправления города Костромы по итогам проведения тематических конкурсов в области территориального общественного самоуправления из средств бюджета города Костромы», руководствуясь статьями 42, 44, частью 1 статьи 57 Устава города Костромы,

ПОСТАНОВЛЯЮ:

1. Объявить в городе Костроме в 2023 году тематический конкурс «Лучший председатель территориального общественного самоуправления города Костромы – 2023».

2. Утвердить прилагаемое Положение о тематическом конкурсе «Лучший председатель территориального общественного самоуправления города Костромы – 2023».

3. Расходы на реализацию пункта 1 настоящего постановления произвести за счет и в пределах бюджетных ассигнований, предусмотренных Администрации города Костромы на поощрение участников территориального общественного самоуправления в соответствии с решением Думы города Костромы от 22 декабря 2022 года № 228 «О бюджете города Костромы на 2023 год и на плановый период 2024 и 2025 годов» по подразделу 0113 «Другие общегосударственные вопросы», целевой статье 1030092034 «Денежное вознаграждение по итогам тематических конкурсов участникам территориального общественного самоуправления», виду расходов 300 «Социальное обеспечение и иные выплаты населению», виду расходов 200 «Закупка товаров, работ и услуг для обеспечения государственных (муниципальных) нужд» классификации расходов бюджетов Российской Федерации.

4. Управлению по работе с общественностью и молодежной политике Администрации

города Костромы (Чистякова В. В.) обеспечить опубликование в средствах массовой информации:

- 4.1. объявления о проведении конкурса не позднее 13 октября 2023 года;
 - 4.2. результатов конкурса не позднее 3 ноября 2023 года.
5. Настоящее постановление подлежит официальному опубликованию и размещению на официальном сайте Администрации города Костромы в информационно-телекоммуникационной сети «Интернет».

Глава Администрации города Костромы А.В. СМРНОВ.

Утверждено постановлением Администрации города Костромы от 10 октября 2023 года № 1960

Положение о тематическом конкурсе «Лучший председатель территориального общественного самоуправления города Костромы – 2023»

1. Общие положения

1.1. Настоящее Положение определяет цели, задачи, условия и порядок проведения тематического конкурса «Лучший председатель территориального общественного самоуправления города Костромы – 2023» (далее - конкурс).

1.2. Конкурс проводится с 16 октября 2023 года по 3 ноября 2023 года.

1.3. Организатором конкурса является Управление по работе с общественностью и молодежной политике Администрации города Костромы (далее – Организатор конкурса).

1.4. Участниками конкурса являются физические лица, осуществляющие деятельность в качестве председателей территориальных общественных самоуправлений (далее – ТОС) на территории городского округа город Кострома (далее - город Кострома), решение об участии в конкурсе которых принято на собрании (конференции) участников территориального общественного самоуправления или на заседании коллегиального органа территориального общественного самоуправления.

1.5. К участию в Конкурсе не допускаются лица:

- 1.5.1. не соответствующие требованиям пункта 1.4 настоящего Положения;
- 1.5.2. не представившие документы, указанные в пунктах 3.1 - 3.2.4 настоящего Положения;
- 1.5.3. представившие документы, не соответствующие требованиям, установленным пунктами 3.1 - 3.2.4 настоящего Положения.

1.6. Объявление о проведении конкурса и его результатах размещается в средствах массовой информации, а также на официальном сайте Администрации города Костромы в информационно - телекоммуникационной сети «Интернет».

2. Цели и задачи конкурса

2.1. Конкурс проводится в целях содействия развитию территориального общественного самоуправления, стимулирования деловой и социальной активности председателей ТОС в осуществлении инициатив населения по решению вопросов местного значения на территории города Костромы.

2.2. Задачами конкурса являются:

- 2.2.1. выявление и поддержка председателей ТОС, достигших высоких результатов в сфере развития территориального общественного самоуправления;
- 2.2.2. раскрытие творческого потенциала председателей территориального общественного самоуправления;
- 2.2.3. повышение профессионального уровня руководителей территориального общественного самоуправления, обобщение и распространение положительного опыта их работы на территории города Костромы.

3. Порядок подачи заявок на участие в конкурсе

3.1. Заявка на участие в конкурсе (далее – заявка) подается Организатору конкурса лицом, изъявившим желание участвовать в конкурсе, по форме согласно приложению 1 к настоящему Положению. При подаче заявки предъявляются: документ, удостоверяющий личность, страховое свидетельство обязательного пенсионного страхования, документ, подтверждающий идентификационный номер налогоплательщика (ИНН) лица, изъявившего желание участвовать в конкурсе, и предоставляются копии указанных документов.

3.2. К заявке прилагаются следующие документы:

- 3.2.1. согласие на обработку персональных данных по форме согласно приложению 2 к настоящему Положению;
- 3.2.2. согласие на обработку персональных данных, разрешенных субъектом персональных данных для распространения, по форме согласно приложению 3 к настоящему Положению;
- 3.2.3. информация, содержащая сведения о количественных показателях деятельности председателя ТОС за период с 1 сентября 2022 года по 31 августа 2023 года (далее - отчетный период) по следующим направлениям:

- организационная деятельность (количество проведенных заседаний совета ТОС; количество проведенных собраний (конференций) с жителями ТОС с целью решения актуальных вопросов ТОС; участие в информационных семинарах, совещаниях, круглых столах, экспертных обсуждениях по актуальным вопросам деятельности ТОС и законодательства, проводимых представителями органов власти; наличие отзывов жителей, руководителей предприятий, жилищно-коммунальных и иных организаций, управляющих компаний, расположенных на территории ТОС, копии благодарственных писем, грамот, благодарностей; наличие и разнообразие представленных на территории ТОС информационных материалов о деятельности совета ТОС; наличие информационных щитов; наличие страницы в социальных сетях и (или) сайта ТОС;
- организация культурно-массовых и спортивных мероприятий на территории ТОС;
- решение социальных вопросов на территории ТОС;
- реализация мероприятий, направленных на профилактику правонарушений и пожарной безопасности, взаимодействие с органами внутренних дел и служб пожарной безопасности;
- благоустройство территории ТОС, территории города Костромы;

3.2.4. документы и материалы, подтверждающие сведения, указанные в информации о деятельности председателя территориального общественного самоуправления в отчетном периоде.

3.3. Заявка с прилагаемыми документами предоставляется Организатору конкурса по адресу: Российская Федерация, Костромская область, городской округ город Кострома, город Кострома, улица Советская, дом 1, кабинет 125, номер телефона для справок: (4942) 37-38-71. Дата начала приема заявок – 16 октября 2023 года, дата окончания приема заявок – 20 октября 2023 года.

Заявки принимаются ежедневно (кроме субботы и воскресенья) с 10 часов 00 минут до 13 часов 00 минут и с 14 часов 00 минут до 18 часов 00 минут.

3.4. Заявки, поступившие по истечении срока подачи заявок на участие в конкурсе, к рассмотрению не принимаются.

3.5. Организатор конкурса:

- 3.5.1. в течение двух рабочих дней после окончания срока приема заявок и прилагаемых к ним документов:

- 3.5.1.1. проверяет поступившие документы на соответствие требованиям, установленным пунктами 3.1 - 3.2.4 настоящего Положения;

- 3.5.1.2. формирует предварительный список участников конкурса и предварительный список лиц, не допущенных к участию в конкурсе;

- 3.5.1.3. передает предварительные списки, указанные в пункте 3.5.1.2 настоящего Положения, а также заявки и документы лиц, изъявивших желание участвовать в конкурсе, конкурсной комиссии;

- 3.5.2. на основании утвержденных и представленных конкурсной комиссией списков уведомляет лиц, допущенных и не допущенных к участию в конкурсе, в течение двух рабочих дней.

4. Конкурсная комиссия

4.1. Конкурсная комиссия (далее – комиссия) формируется Организатором конкурса. Персональный состав комиссии утверждается распоряжением начальника Управления по работе с общественностью и молодежной политике Администрации города Костромы.

4.2. Организационно-техническое и информационное обеспечение деятельности комиссии осуществляет Организатор конкурса.

4.3. Комиссия самостоятельно определяет порядок своей работы.

4.4. Комиссия осуществляет следующие функции:

- 4.4.1. в течение трех рабочих дней: рассматривает документы, указанные в пункте 3.5.1.3 настоящего Положения, поступившие от Организатора конкурса; утверждает список участников конкурса и список лиц, не допущенных к участию в конкурсе; направляет указанные списки Организатору конкурса для уведомления лиц, подавших заявки;
- 4.4.2. в течение трех рабочих дней со дня утверждения списка участников конкурса оценивает участников конкурса, определяет победителя конкурса в порядке, предусмотренном пунктами 5.1 - 5.2 настоящего Положения;
- 4.4.3. при необходимости запрашивает у участников конкурса дополнительную информацию (документы).

4.5. Заседание комиссии считается правомочным, если на нем присутствует не менее двух третей членов комиссии. Решение комиссии оформляется протоколом, который подписывается председателем и секретарем комиссии.

5. Порядок определения победителей конкурса, награждение победителей и участников конкурса

5.1. Комиссия в соответствии с утвержденным списком участников конкурса в срок, предусмотренный пунктом 4.4.2 настоящего Положения, оценивает деятельность председателей ТОС за отчетный период на основании представленных документов в соответствии с критериями определения победителя конкурса и системой оценок, утвержденными распоряжением начальника Управления по работе с общественностью и молодежной политике Администрации города Костромы.

5.2. Итоговая оценка участника конкурса определяется как сумма баллов, выставленных каждым членом комиссии. В случае равенства баллов победителем конкурса признается участник, получивший большинство голосов членов комиссии, присутствующих на заседании, путем открытого голосования.

5.3. Победитель конкурса награждается денежной премией в размере 30 000 (Тридцать тысяч) рублей.

5.4. Участники конкурса, не ставшие победителями, поощряются поощрительными денежными премиями.

Размер поощрительной денежной премии определяется как частное от объема не использованных на денежную премию бюджетных ассигнований, предусмотренных пунктом 3 настоящего постановления, и количества участников конкурса, не ставших победителями. Размер поощрительной денежной премии не может превышать 12 000 (Двадцать тысяч) рублей.

5.5. Решение о присуждении денежной премии победителю конкурса, поощрительных денежных премий участникам конкурса принимается главой Администрации города Костромы в форме постановления Администрации города Костромы на основании протокола комиссии.

5.6. Награждение победителя и участников конкурса производится в течение десяти рабочих дней после принятия решения, предусмотренного пунктом 5.5 настоящего Положения, в торжественной обстановке.

Приложение 1
к Положению о тематическом конкурсе
«Лучший председатель территориального
общественного самоуправления
города Костромы – 2023»

Форма заявки
на участие в тематическом конкурсе «Лучший председатель территориального
общественного самоуправления города Костромы – 2023»

В Администрацию
города Костромы

ЗАЯВКА
на участие в тематическом конкурсе «Лучший председатель территориального
общественного самоуправления города Костромы – 2023»

1. Наименование органа территориального общественного самоуправления, место его расположения: _____

_____ 2.

Фамилия, имя, отчество председателя территориального общественного самоуправления, подающего заявку на участие в конкурсе: _____

3. Дата рождения: _____

4. Документ, удостоверяющий личность: _____
серия: _____ № _____ выдан: _____

дата выдачи: _____

5. Адрес места жительства, номер контактного телефона: _____

6. Номер страхового свидетельства государственного обязательного пенсионного страхования: _____

7. Идентификационный номер налогоплательщика (ИНН): _____

8. Реквизиты для перечисления денежных средств в случае присуждения денежной премии, поощрительной денежной премии: _____

_____ 2023 года

Подпись _____

Приложение 2
к Положению о тематическом конкурсе
«Лучший председатель территориального
общественного самоуправления
города Костромы – 2023»

Форма согласия
на обработку персональных данных

СОГЛАСИЕ
на обработку персональных данных

Я, _____
(фамилия, имя, отчество субъекта персональных данных)
проживающий (ая) по адресу:

документ, удостоверяющий личность:

(наименование документа, удостоверяющего личность, серия и номер, сведения
о дате выдачи документа и выдавшем его органе)
в соответствии с частью 4 статьи 9 Федерального закона от 27 июля 2006 года №
152-ФЗ «О персональных данных», в целях участия в тематическом конкурсе «Лучший
председатель территориального общественного самоуправления города Костромы -
2023» даю согласие Администрации города Костромы на обработку моих
персональных данных (фамилии, имени, отчества, даты рождения, пола, гражданства,
телефона, серии и номера основного документа, удостоверяющего личность, сведений
о дате выдачи указанного документа и выдавшем его органе), включая сбор,
систематизацию, накопление, хранение, уточнение, использование, передачу,
обезличивание, блокирование, уничтожение моих персональных данных, в том числе,
сведений, содержащихся в заявке и в прилагаемых документах с использованием
средств автоматизации, в течение одного года со дня подписания настоящего согласия.
Мне разъяснено, что данное согласие может быть отозвано мною на основании
письменного заявления.

«__» _____ года

(подпись/расшифровка субъекта
персональных данных)

Приложение 3
к Положению о тематическом конкурсе
«Лучший председатель территориального
общественного самоуправления
города Костромы – 2023»

Форма согласия
на обработку персональных данных, разрешенных субъектом персональных данных
для распространения

СОГЛАСИЕ
на обработку персональных данных, разрешенных субъектом персональных
данных для распространения

г. Кострома

«__» _____ года

Я,

(Фамилия, имя, отчество полностью)

_____ серия _____ № _____ выдан _____

(вид документа, удостоверяющего личность)

(кем и когда выдан)

зарегистрированный(ая) по адресу _____

контактная информация (контактный номер телефона _____,
адрес электронной почты или почтовый адрес _____),
свободно, своей волей и в своем интересе даю Администрации города Костромы
согласие на обработку персональных данных, разрешенных для распространения, в
целях участия в тематическом конкурсе «Лучший председатель территориального
общественного самоуправления города Костромы - 2023».

Перечень персональных данных, на распространение которых дается согласие:
фамилия, имя, отчество (при наличии);
дата рождения;
паспортные данные;
адрес регистрации;
адрес фактического места жительства;

пол;
номер контактного телефона;
иные сведения, необходимые для достижения цели обработки персональных данных.

Перечень действий с персональными данными, на совершение которых дается
согласие: распространение.

Категории и перечень персональных данных, для обработки которых субъект
персональных данных устанавливает условия и запреты, а также перечень
устанавливаемых условий и запретов (заполняется по желанию субъекта персональных
данных): _____

Условия, при которых полученные персональные данные могут передаваться
Администрацией города Костромы только по ее внутренней сети, обеспечивающей
доступ к информации лишь для строго определенных сотрудников, либо с
использованием информационно-телекоммуникационных сетей, либо без передачи
полученных персональных данных (заполняется по желанию субъекта персональных
данных): _____

Срок действия настоящего согласия - с момента предоставления согласия
и до истечения сроков хранения соответствующей информации или документов,
содержащих указанную информацию, определяемых в соответствии
с законодательством Российской Федерации.

Подпись субъекта персональных данных:

(Фамилия, имя, отчество полностью, подпись).

Администрация города Костромы

ПОСТАНОВЛЕНИЕ

10 октября 2023 года

№ 1969

**О проведении аукциона на право заключения договора аренды земельного
участка, государственная собственность на который не разграничена,
расположенного по адресу: Российская Федерация, Костромская область,
городской округ город Кострома, город Кострома,
улица Солониювская, земельный участок 1д**

В соответствии со статьями 39.1, 39.11, 39.13 Земельного кодекса Российской
Федерации, пунктом 2 статьи 3.3 Федерального закона от 25 октября 2001 года № 137-ФЗ
«О введении в действие Земельного кодекса Российской Федерации», руководствуясь
статьями 42, 44, частью 1 статьи 57 Устава города Костромы,

ПОСТАНОВЛЯЮ:

1. Провести аукцион на право заключения договора аренды земельного участка с кадаст-
ровым номером 44:27:090803:302 площадью 7249 квадратных метров, расположенного по
адресу: Российская Федерация, Костромская область, городской округ город Кострома,
город Кострома, улица Солониювская, земельный участок 1д, государственная собствен-
ность на который не разграничена, в электронной форме.

2. Определить организатором аукциона на право заключения договора аренды земельно-
го участка, указанного в пункте 1 настоящего постановления, Управление имущественных и
земельных отношений Администрации города Костромы.

3. Настоящее постановление подлежит официальному опубликованию и размещению на
официальном сайте Администрации города Костромы в информационно-телекоммуника-
ционной сети «Интернет».

Глава Администрации города Костромы А.В. СМЕРНОВ.

Администрация города Костромы

ПОСТАНОВЛЕНИЕ

10 октября 2023 года

№ 1971

**О проведении аукциона на право заключения договора аренды земельного
участка, государственная собственность на который не разграничена,
имеющего местоположение: Костромская область, город Кострома,
улица Индустриальная, в районе земельного участка 42и**

В соответствии со статьями 39.1, 39.11, 39.13 Земельного кодекса Российской
Федерации, пунктом 2 статьи 3.3 Федерального закона от 25 октября 2001 года № 137-ФЗ
«О введении в действие Земельного кодекса Российской Федерации», руководствуясь
статьями 42, 44, частью 1 статьи 57 Устава города Костромы,

ПОСТАНОВЛЯЮ:

1. Провести аукцион на право заключения договора аренды земельного участка с кадаст-
ровым номером 44:27:060901:1343 площадью 40 квадратных метров, имеющего местопо-
ложение: Костромская область, город Кострома, улица Индустриальная, в районе земельного
участка 42и, государственная собственность на который не разграничена, в электронной
форме.

2. Определить организатором аукциона на право заключения договора аренды земельно-
го участка, указанного в пункте 1 настоящего постановления, Управление имущественных и
земельных отношений Администрации города Костромы.

3. Настоящее постановление подлежит официальному опубликованию и размещению на
официальном сайте Администрации города Костромы в информационно-телекоммуника-
ционной сети «Интернет».

Глава Администрации города Костромы А.В. СМЕРНОВ.

Администрация города Костромы

ПОСТАНОВЛЕНИЕ

10 октября 2023 года

№ 1972

**О проведении аукциона на право заключения договора аренды земельного
участка, государственная собственность на который не разграничена,
имеющего местоположение: Костромская область, город Кострома,
улица Индустриальная, в районе земельного участка 42и**

В соответствии со статьями 39.1, 39.11, 39.13 Земельного кодекса Российской Федерации, пунктом 2 статьи 3.3 Федерального закона от 25 октября 2001 года № 137-ФЗ «О введении в действие Земельного кодекса Российской Федерации», руководствуясь статьями 42, 44, частью 1 статьи 57 Устава города Костромы,

ПОСТАНОВЛЯЮ:

1. Провести аукцион на право заключения договора аренды земельного участка с кадастровым номером 44:27:060901:1342 площадью 39 квадратных метров, имеющего местоположение: Костромская область, город Кострома, улица Индустриальная, в районе земельного участка 42и, государственная собственность на который не разграничена, в электронной форме.

2. Определить организатором аукциона на право заключения договора аренды земельного участка, указанного в пункте 1 настоящего постановления, Управление имущественных и земельных отношений Администрации города Костромы.

3. Настоящее постановление подлежит официальному опубликованию и размещению на официальном сайте Администрации города Костромы в информационно-телекоммуникационной сети «Интернет».

Глава Администрации города Костромы А.В. СМIRНОВ.

Администрация города Костромы

ПОСТАНОВЛЕНИЕ

10 октября 2023 года

№ 1973

О проведении аукциона на право заключения договора аренды земельного участка, государственная собственность на который не разграничена, имеющего местоположение: Костромская область, город Кострома, улица Индустриальная, в районе земельного участка 42и

В соответствии со статьями 39.1, 39.11, 39.13 Земельного кодекса Российской Федерации, пунктом 2 статьи 3.3 Федерального закона от 25 октября 2001 года № 137-ФЗ «О введении в действие Земельного кодекса Российской Федерации», руководствуясь статьями 42, 44, частью 1 статьи 57 Устава города Костромы,

ПОСТАНОВЛЯЮ:

1. Провести аукцион на право заключения договора аренды земельного участка с кадастровым номером 44:27:060901:1341 площадью 39 квадратных метров, имеющего местоположение: Костромская область, город Кострома, улица Индустриальная, в районе земельного участка 42и, государственная собственность на который не разграничена, в электронной форме.

2. Определить организатором аукциона на право заключения договора аренды земельного участка, указанного в пункте 1 настоящего постановления, Управление имущественных и земельных отношений Администрации города Костромы.

3. Настоящее постановление подлежит официальному опубликованию и размещению на официальном сайте Администрации города Костромы в информационно-телекоммуникационной сети «Интернет».

Глава Администрации города Костромы А.В. СМIRНОВ.

Администрация города Костромы

РАСПОРЯЖЕНИЕ

начальника Управления экономики

10 октября 2023 года

№ 123-р

Об установлении тарифов на платные услуги, предоставляемые муниципальным бюджетным общеобразовательным учреждением города Костромы «Средняя общеобразовательная школа № 7»

В соответствии со статьей 17 Федерального закона от 6 октября 2003 года № 131-ФЗ «Об общих принципах организации местного самоуправления в Российской Федерации», решением Думы города Костромы от 21 декабря 2005 года № 120 «Об определении порядка установления органами местного самоуправления города Костромы тарифов на услуги, предоставляемые муниципальными предприятиями и учреждениями, и работы, выполняемые муниципальными предприятиями и учреждениями», Порядком формирования тарифов на платные услуги (работы), предоставляемые муниципальными предприятиями и учреждениями города Костромы, утвержденным постановлением Администрации города Костромы от 10 июля 2013 года № 1504, Положением об Управлении экономики Администрации города Костромы, утвержденным постановлением Администрации города Костромы от 13 марта 2023 года № 346, руководствуясь статьей 42, частью 3 статьи 57 Устава города Костромы,

ОБЯЗЫВАЮ:

1. Установить тарифы на платные услуги, предоставляемые муниципальным бюджетным общеобразовательным учреждением города Костромы «Средняя общеобразовательная школа № 7», в соответствии с приложением к настоящему распоряжению.

2. Признать утратившим силу распоряжение начальника Управления экономики Администрации города Костромы от 18 марта 2020 года № 23-р «Об установлении тарифов на платные услуги, предоставляемые муниципальным бюджетным общеобразовательным учреждением города Костромы "Средняя общеобразовательная школа № 7"».

3. Настоящее распоряжение подлежит официальному опубликованию и вступает в силу с 1 числа месяца, следующего за месяцем его издания, но не ранее, чем по истечении 10 дней после его официального опубликования.

Начальник Управления И.Ю. ПРОСКУРИНА.

Приложение

к распоряжению начальника Управления экономики Администрации города Костромы от 10 октября 2023 года № 123-р

Тарифы на платные услуги, предоставляемые муниципальным бюджетным общеобразовательным учреждением города Костромы «Средняя общеобразовательная школа № 7»

№ п/п	Наименование услуг	Ед. изм.	Тариф, руб.
1.	Занятия в группе по адаптации детей к условиям школьной жизни и по подготовке детей дошкольного возраста к обучению в школе (группа не более 17 человек)	час	90
2.	Изучение специальных дисциплин сверх часов и сверх программы по данной дисциплине, предусмотренной учебным планом (группа не более 12 человек)	час	130
3.	Занятия в группе здоровья для лиц старше 18 лет (группа не более 11 человек)	час	125

4.	Оказание логопедических услуг сверх часов коррекционной работы с учащимися (группа не более 11 человек)	час	125
5.	Оказание психолого-педагогических услуг сверх часов коррекционной работы с учащимися (группа не более 6 человек)	час	125
6.	Оказание услуг педагога-дефектолога сверх часов коррекционной работы с учащимися (группа не более 11 человек)	час	125
7.	Организация технического сопровождения массовых мероприятий	час	2200

Администрация города Костромы

ПОСТАНОВЛЕНИЕ

10 октября 2023 года

№ 1974

О проведении аукциона на право заключения договора аренды земельного участка, государственная собственность на который не разграничена, имеющего местоположение: Костромская область, город Кострома, улица Индустриальная, в районе земельного участка 42и

В соответствии со статьями 39.1, 39.11, 39.13 Земельного кодекса Российской Федерации, пунктом 2 статьи 3.3 Федерального закона от 25 октября 2001 года № 137-ФЗ «О введении в действие Земельного кодекса Российской Федерации», руководствуясь статьями 42, 44, частью 1 статьи 57 Устава города Костромы,

ПОСТАНОВЛЯЮ:

1. Провести аукцион на право заключения договора аренды земельного участка с кадастровым номером 44:27:060901:1340 площадью 39 квадратных метров, имеющего местоположение: Костромская область, город Кострома, улица Индустриальная, в районе земельного участка 42и, государственная собственность на который не разграничена, в электронной форме.

2. Определить организатором аукциона на право заключения договора аренды земельного участка, указанного в пункте 1 настоящего постановления, Управление имущественных и земельных отношений Администрации города Костромы.

3. Настоящее постановление подлежит официальному опубликованию и размещению на официальном сайте Администрации города Костромы в информационно-телекоммуникационной сети «Интернет».

Глава Администрации города Костромы А.В. СМIRНОВ.

Администрация города Костромы

ПОСТАНОВЛЕНИЕ

10 октября 2023 года

№ 1975

О проведении аукциона на право заключения договора аренды земельного участка, государственная собственность на который не разграничена, имеющего местоположение: Костромская область, город Кострома, улица Индустриальная, в районе земельного участка 42ж

В соответствии со статьями 39.1, 39.11, 39.13 Земельного кодекса Российской Федерации, пунктом 2 статьи 3.3 Федерального закона от 25 октября 2001 года № 137-ФЗ «О введении в действие Земельного кодекса Российской Федерации», руководствуясь статьями 42, 44, частью 1 статьи 57 Устава города Костромы,

ПОСТАНОВЛЯЮ:

1. Провести аукцион на право заключения договора аренды земельного участка с кадастровым номером 44:27:060901:1339 площадью 30 квадратных метров, имеющего местоположение: Костромская область, город Кострома, улица Индустриальная, в районе земельного участка 42ж, государственная собственность на который не разграничена, в электронной форме.

2. Определить организатором аукциона на право заключения договора аренды земельного участка, указанного в пункте 1 настоящего постановления, Управление имущественных и земельных отношений Администрации города Костромы.

3. Настоящее постановление подлежит официальному опубликованию и размещению на официальном сайте Администрации города Костромы в информационно-телекоммуникационной сети «Интернет».

Глава Администрации города Костромы А.В. СМIRНОВ.

Администрация города Костромы

ПОСТАНОВЛЕНИЕ

10 октября 2023 года

№ 1976

О проведении аукциона на право заключения договора аренды земельного участка, государственная собственность на который не разграничена, имеющего местоположение: Костромская область, город Кострома, улица Индустриальная, в районе земельного участка 42ж

В соответствии со статьями 39.1, 39.11, 39.13 Земельного кодекса Российской Федерации, пунктом 2 статьи 3.3 Федерального закона от 25 октября 2001 года № 137-ФЗ «О введении в действие Земельного кодекса Российской Федерации», руководствуясь статьями 42, 44, частью 1 статьи 57 Устава города Костромы,

ПОСТАНОВЛЯЮ:

1. Провести аукцион на право заключения договора аренды земельного участка с кадастровым номером 44:27:060901:1337 площадью 30 квадратных метров, имеющего местоположение: Костромская область, город Кострома, улица Индустриальная, в районе земельного участка 42ж, государственная собственность на который не разграничена, в электронной форме.

2. Определить организатором аукциона на право заключения договора аренды земельного участка, указанного в пункте 1 настоящего постановления, Управление имущественных и земельных отношений Администрации города Костромы.

3. Настоящее постановление подлежит официальному опубликованию и размещению на официальном сайте Администрации города Костромы в информационно-телекоммуникационной сети «Интернет».

Глава Администрации города Костромы А.В. СМIRНОВ.

Администрация города Костромы

ПОСТАНОВЛЕНИЕ

10 октября 2023 года

№ 1977

О проведении аукциона на право заключения договора аренды земельного участка, государственная собственность на который не разграничена, имеющего местоположение: Костромская область, город Кострома, улица Индустриальная, в районе земельного участка 42и

участка, государственная собственность на который не разграничена, имеющего местоположение: Костромская область, город Кострома, улица Индустриальная, в районе земельного участка 42ж

В соответствии со статьями 39.1, 39.11, 39.13 Земельного кодекса Российской Федерации, пунктом 2 статьи 3.3 Федерального закона от 25 октября 2001 года № 137-ФЗ «О введении в действие Земельного кодекса Российской Федерации», руководствуясь статьями 42, 44, частью 1 статьи 57 Устава города Костромы,

ПОСТАНОВЛЯЮ:

1. Провести аукцион на право заключения договора аренды земельного участка с кадастровым номером 44:27:060901:1338 площадью 30 квадратных метров, имеющего местоположение: Костромская область, город Кострома, улица Индустриальная, в районе земельного участка 42ж, государственная собственность на который не разграничена, в электронной форме.

2. Определить организатором аукциона на право заключения договора аренды земельного участка, указанного в пункте 1 настоящего постановления, Управление имущественных и земельных отношений Администрации города Костромы.

3. Настоящее постановление подлежит официальному опубликованию и размещению на официальном сайте Администрации города Костромы в информационно-телекоммуникационной сети «Интернет».

Глава Администрации города Костромы А.В. СМIRНОВ.

Администрация города Костромы

ПОСТАНОВЛЕНИЕ

10 октября 2023 года

№ 1978

О проведении аукциона на право заключения договора аренды земельного участка, государственная собственность на который не разграничена, имеющего местоположение: Костромская область, город Кострома, улица Индустриальная, в районе земельного участка 42ж

В соответствии со статьями 39.1, 39.11, 39.13 Земельного кодекса Российской Федерации, пунктом 2 статьи 3.3 Федерального закона от 25 октября 2001 года № 137-ФЗ «О введении в действие Земельного кодекса Российской Федерации», руководствуясь статьями 42, 44, частью 1 статьи 57 Устава города Костромы,

ПОСТАНОВЛЯЮ:

1. Провести аукцион на право заключения договора аренды земельного участка с кадастровым номером 44:27:060901:1336 площадью 30 квадратных метров, имеющего местоположение: Костромская область, город Кострома, улица Индустриальная, в районе земельного участка 42ж, государственная собственность на который не разграничена, в электронной форме.

2. Определить организатором аукциона на право заключения договора аренды земельного участка, указанного в пункте 1 настоящего постановления, Управление имущественных и земельных отношений Администрации города Костромы.

3. Настоящее постановление подлежит официальному опубликованию и размещению на официальном сайте Администрации города Костромы в информационно-телекоммуникационной сети «Интернет».

Глава Администрации города Костромы А.В. СМIRНОВ.

Администрация города Костромы

ПОСТАНОВЛЕНИЕ

10 октября 2023 года

№ 1979

Об отклонении изменений в документацию по планировке территории, ограниченной улицами Красноармейской, Полянской, Ново-Полянской, Горького, и направлении их на доработку

В соответствии со статьей 46 Градостроительного кодекса Российской Федерации, Порядком организации и проведения публичных слушаний, общественных обсуждений по проектам муниципальных правовых актов города Костромы в сфере градостроительной деятельности, утвержденным решением Думы города Костромы от 26 апреля 2018 года № 64, учитывая протокол публичных слушаний от 20 сентября 2023 года, заключение о результатах публичных слушаний от 20 сентября 2023 года, руководствуясь статьями 42, 44, частью 1 статьи 57 Устава города Костромы,

ПОСТАНОВЛЯЮ:

1. Отклонить и направить на доработку в Управление архитектуры и градостроительства Администрации города Костромы изменения в документацию по планировке территории, ограниченной улицами Красноармейской, Полянской, Ново-Полянской, Горького, утвержденную постановлением Администрации города Костромы от 20 сентября 2022 года № 1787, в виде проекта планировки территории с проектом межевания территории в составе проекта планировки территории (далее – документация по планировке территории).

2. Установить срок доработки документации по планировке территории в течение шести месяцев со дня принятия настоящего постановления.

3. Настоящее постановление подлежит официальному опубликованию и размещению на официальном сайте Администрации города Костромы в информационно-телекоммуникационной сети «Интернет».

Глава Администрации города Костромы А.В. СМIRНОВ.

Администрация города Костромы

ПОСТАНОВЛЕНИЕ

10 октября 2023 года

№ 1970

Об отклонении документации по планировке территории, ограниченной планируемой улицей районного значения – улицей Локомотивной и планируемыми улицами местного значения в районе земельных участков по улице Локомотивной, 26, и направлении ее на доработку

В соответствии со статьей 46 Градостроительного кодекса Российской Федерации, Порядком организации и проведения публичных слушаний, общественных обсуждений по проектам муниципальных правовых актов города Костромы в сфере градостроительной деятельности, утвержденным решением Думы города Костромы от 26 апреля 2018 года № 64, учитывая протокол публичных слушаний от 20 сентября 2023 года, заключение о результатах публичных слушаний от 20 сентября 2023 года, руководствуясь статьями 42, 44, частью 1 статьи 57 Устава города Костромы,

ПОСТАНОВЛЯЮ:

1. Отклонить и направить на доработку в Управление архитектуры и градостроительства Администрации города Костромы документацию по планировке территории, ограниченной планируемой улицей районного значения – улицей Локомотивной и планируемыми улицами

местного значения в районе земельных участков по улице Локомотивной, 26 (далее - документация по планировке территории).

2. Установить срок доработки документации по планировке территории в течение шести месяцев со дня принятия настоящего постановления.

3. Настоящее постановление подлежит официальному опубликованию и размещению на официальном сайте Администрации города Костромы в информационно-телекоммуникационной сети «Интернет».

Глава Администрации города Костромы А.В. СМIRНОВ.

Администрация города Костромы

ПОСТАНОВЛЕНИЕ

11 октября 2023 года

№ 1983

О внесении изменений в состав комиссии по рассмотрению обращений, содержащих предложения об определении единственного подрядчика (исполнителя) для осуществления закупок работ (услуг) для нужд муниципальных бюджетных и автономных учреждений, муниципальных унитарных предприятий города Костромы, в рамках заключения ими договоров в соответствии с Федеральным законом от 18 июля 2011 года № 223-ФЗ «О закупках товаров, работ, услуг отдельными видами юридических лиц»

В связи с кадровыми изменениями в Администрации города Костромы, руководствуясь статьями 42, 44, частью 1 статьи 57 Устава города Костромы,

ПОСТАНОВЛЯЮ:

1. Внести в состав комиссии по рассмотрению обращений, содержащих предложения об определении единственного подрядчика (исполнителя) для осуществления закупок работ (услуг) для нужд муниципальных бюджетных и автономных учреждений, муниципальных унитарных предприятий города Костромы, в рамках заключения ими договоров в соответствии с Федеральным законом от 18 июля 2011 года № 223-ФЗ «О закупках товаров, работ, услуг отдельными видами юридических лиц» (далее – состав Комиссии), утвержденный постановлением Администрации города Костромы от 26 мая 2023 года № 854 «О создании комиссии по рассмотрению обращений, содержащих предложения об определении единственного подрядчика (исполнителя) для осуществления закупок работ (услуг) для нужд муниципальных бюджетных и автономных учреждений, муниципальных унитарных предприятий города Костромы, в рамках заключения ими договоров в соответствии с Федеральным законом от 18 июля 2011 года № 223-ФЗ "О закупках товаров, работ, услуг отдельными видами юридических лиц"», следующие изменения:

1.1. исключить из состава Комиссии Смирнову Татьяну Александровну;

1.2. включить в состав Комиссии Клестову Юлию Сергеевну, начальника Правового управления Администрации города Костромы.

2. Настоящее постановление вступает в силу со дня подписания и подлежит официальному опубликованию.

Глава Администрации города Костромы А.В. СМIRНОВ.

ИЗВЕЩЕНИЕ О ПРОВЕДЕНИИ СОБРАНИЯ О СОГЛАСОВАНИИ МЕСТОПОЛОЖЕНИЯ ГРАНИЦЫ ЗЕМЕЛЬНОГО УЧАСТКА

Кадастровым инженером Кузьмичевым Андреем Владимировичем, 156520, Костромская обл, Костромской р-н, д Молодеево, д.42А, Номер регистрации в государственном реестре лиц осуществляющих кадастровую деятельность № 2245, sto-stroy@va.ru, тел.8(4942)300-289, выполняются кадастровые работы в отношении земельного участка с кадастровым номером 44:07:082101:114, расположенного: Костромская область, Костромской район, п. Фанерник, ул. Восточная, д 6, кв 1, квартал 44:27:060101. Заказчиком кадастровых работ является Румянцева Мария Михайловна, почтовый адрес: 156019, Костромская область, Костромской район, п. Фанерник, ул. Восточная, д 6, кв 1, тел. 8-953-640-50-07.

Собрание по поводу согласования местоположения границы земельного участка состоится по адресу: **Костромская область, Костромской район, п. Фанерник, ул. Восточная, в районе д 6.**

«13» ноября 2023 г. в «10» часов «00» минут

С проектом межевого плана земельного участка можно ознакомиться по адресу:

г. Кострома, ул.Костромская, д.99, 1 этаж. Требования о проведении согласования местоположения границ земельных участков на местности принимаются с **«13» октября 2023 г по «13» ноября 2023 г.** по адресу:

г.Кострома, ул.Костромская, д.99, 1 этаж., обоснованные возражения о местоположении границ земельных участков после ознакомления с проектом

межевого плана принимаются с **«13» октября 2023 г по «13» ноября 2023 г.** по адресу: г.Кострома, ул.Костромская, д.99, 1 этаж

Смежные земельные участки, с правообладателями которых требуется согласовать местоположение границ земельных участков:

1 Земельные участки, расположенные в кадастровом квартале 44:27:060101.

При проведении согласования местоположения границ при себе необходимо иметь документ, удостоверяющий личность, а также документы о правах на земельный участок (часть 12 статьи 39, часть 2 статьи 40 Федерального закона от 24 июля 2007 года N 221-ФЗ "О кадастровой деятельности").

ИЗВЕЩЕНИЕ О ПРОВЕДЕНИИ СОБРАНИЯ О СОГЛАСОВАНИИ МЕСТОПОЛОЖЕНИЯ ГРАНИЦЫ ЗЕМЕЛЬНОГО УЧАСТКА

Кадастровым инженером Несыновой А.В., специалистом ООО «Центр кадастровых работ», Костромская обл., г. Кострома, ул. Ленина, д.10, офисы № 21, регистрации в государственном реестре лиц: 29669, a.v.lvshchikova@vandex.ru, тел. 8 9206464334.

выполняются кадастровые работы в отношении земельного участка с кадастровым номером 44:27:090609:9, расположенного по адресу: Костромская обл., г. Кострома, ул. Верхне-Селищенская, дом 41

Заказчиком кадастровых работ является Мальков Алексей Викторович, почтовый адрес: Костромская обл., г.Кострома, ул. Верхне-Селищенская, дом 41, тел. 8-920-640-61-35.

Собрание по поводу согласования местоположения границы земельного участка состоится по адресу: **Костромская обл., г. Кострома, ул. Ленина,**

д.10, офис № 31(каб.20) «13» ноября 2023 г. в «10» часов «00» минут
С проектом межевого плана земельного участка можно ознакомиться по адресу: **Костромская обл., г. Кострома, ул. Ленина, д.10, офис № 31(каб.20)**
Требования о проведении согласования местоположения границ земельных участков на местности принимаются с **«13» октября 2023 г. по «13» ноября 2023 г. (кроме выходных дней)** по адресу: **Костромская обл., г. Кострома, ул. ул. Ленина, д.10, офис № 31(каб.20)**
Обоснованные возражения о местоположении границ земельных участков после ознакомления с проектом межевого плана принимаются с **«13» октября 2023 г. по «13» ноября 2023 г. (кроме выходных дней)** по адресу: **Костромская обл., г. Кострома, ул. Ленина, д.10, офис № 31(каб.20)**
Смежные земельные участки, с правообладателями которых требуется согласовать местоположение границ земельных участков:
Земельный участок с к.н.44:27:090609:10, расположенный: Костромская обл., г. Кострома, ул. Верхне-Селищенская, дом41
При проведении согласования местоположения границ при себе необходимо иметь документ, удостоверяющий личность, а также документы о правах на земельный участок (часть 12 статьи 39, часть 2 статьи 40 Федерального закона от 24 июля 2007 года N 221-ФЗ "О кадастровой деятельности").

ИЗВЕЩЕНИЕ О ПРОВЕДЕНИИ СОБРАНИЯ О СОГЛАСОВАНИИ МЕСТОПОЛОЖЕНИЯ ГРАНИЦЫ ЗЕМЕЛЬНОГО УЧАСТКА

Кадастровым инженером Перминовой А.С., специалистом ООО «Центр кадастровых решений», Костромская обл., г. Кострома, ул. Комсомольская, д. 65 (б), офис 13, № регистрации в государственном реестре лиц: 3169, адрес электронной почты: apregimova88@yandex.ru, тел. 8 915 924 26 40, выполняются кадастровые работы в отношении земельного участка с кадастровым номером 44:27:050221:24, расположенного по адресу: Костромская обл., г. Кострома, п. Северный, садоводческое товарищество "Текстильщик-1" участок № 24.
Заказчиком кадастровых работ является Андреев Валентина Григорьевна, почтовый адрес: Костромская обл., г. Кострома, проспект Текстильщиков, д.63, кв.28, тел. 8-903-896-17-43.
Собрание по поводу согласования местоположения границ земельных участков состоится по адресу: Костромская обл., г. Кострома, ул. Комсомольская, д. 65 (б), офис 13, **«15» ноября 2023 г. в «10» часов «00» минут.**
С проектом межевого плана земельного участка можно ознакомиться по адресу: Костромская обл., г. Кострома, ул. Комсомольская, д. 65 (б), офис 13.
Требования о проведении согласования местоположения границ земельных участков на местности принимаются с **«13» октября 2023 г. по «14» ноября 2023 г. (кроме выходных дней)** по адресу: Костромская обл., г. Кострома, ул. Комсомольская, д. 65 (б), офис 13;
обоснованные возражения о местоположении границ земельных участков после ознакомления с проектом межевого плана принимаются с **«13» октября 2023 г. по «14» ноября 2023 г. (кроме выходных дней)** по адресу: Костромская обл., г. Кострома, ул. Комсомольская, д. 65 (б), офис 13.
Смежные земельные участки, с правообладателями которых требуется согласовать местоположение границ земельных участков:
1.Земельный участок с кадастровым номером 44:27:050221:71, расположенный по адресу: Костромская обл., г. Кострома, п. Северный, садоводческое товарищество "Текстильщик-1", земли общего пользования.
При проведении согласования местоположения границ при себе необходимо иметь документ, удостоверяющий личность, а также документы о правах на земельный участок (часть 12 статьи 39, часть 2 статьи 40 Федерального закона от 24 июля 2007 года N 221-ФЗ "О кадастровой деятельности").

ИЗВЕЩЕНИЕ О ПРОВЕДЕНИИ СОБРАНИЯ О СОГЛАСОВАНИИ МЕСТОПОЛОЖЕНИЯ ГРАНИЦЫ ЗЕМЕЛЬНОГО УЧАСТКА

Кадастровым инженером Кижкиной Ольгой Владимировной, № регистрации в государственном реестре лиц, осуществляющих кадастровую деятельность 2242, тел. (4942) 45-33-81, г. Кострома, ул. М. Новикова,4в, E-mail: kadastr44@mail.ru в отношении земельного участка расположенного по адресу: г. Кострома, ул. Маяковского, 103 выполняются кадастровые работы по образованию границы и площади земельного участка.
Заказчиком кадастровых работ является Принцев А.И. (тел 8910-926-01-44, адрес проживания: Кострома, бул. Петровский, д. 18, кв.2)
Собрание заинтересованных лиц по поводу согласования местоположения границы состоится по адресу: Костромская обл., г. Кострома, ул. М. Новикова, д.4в «13» ноября 2023г. в 09ч.00 мин.
С проектом межевого плана земельного участка можно ознакомиться по адресу: Костромская обл., г. Кострома, ул. М. Новикова, д.4в.
Требования о проведении согласования местоположения границ на местности принимаются с 16 октября 2023г. по 13 ноября 2023г., обоснованные возражения о местоположении границ земельных участков после ознакомления с проектом межевого плана принимаются с 16 октября 2023г. по 13 ноября 2023г, по адресу: г. Кострома, ул. М. Новикова, д.4в (кроме праздничных и выходных дней).
Правообладатели с которыми требуется согласовать местоположение границы: земельный участок с К№ 44:27:040433:3, расположенный по адресу: г. Кострома, ул. Коммунальная, д 9а;
При проведении согласования местоположения границ при себе необходимо иметь документ, удостоверяющий личность, а также документы о правах на земельный участок (часть 12 статьи 39, часть 2 статьи 40 Федерального закона от 24.07.2007г. №221-ФЗ «О кадастровой деятельности»).

ИЗВЕЩЕНИЕ О ПРОВЕДЕНИИ СОБРАНИЯ О СОГЛАСОВАНИИ МЕСТОПОЛОЖЕНИЯ ГРАНИЦЫ ЗЕМЕЛЬНОГО УЧАСТКА

Кадастровым инженером Кижкиной Ольгой Владимировной, № регистрации в государственном реестре лиц, осуществляющих кадастровую деятельность 2242, тел. (4942) 45-33-81, г. Кострома, ул. М. Новикова,4в, E-mail: kadastr44@mail.ru в отношении земельного участка расположенного по адресу: г. Кострома, снт Восход-2, участок №3, выполняются кадастровые работы по уточнению границы и площади земельного участка с кадастровым номером 44:27:050216:3.
Заказчиком кадастровых работ является Кочетов А.М. (тел 8909-254-67-24, адрес проживания: Кострома, ул. Симановского, д.28, кв.14)
Собрание заинтересованных лиц по поводу согласования местоположения границы состоится по адресу: г. Кострома, ул. М. Новикова, д.4в «13» ноября 2023г. в 10ч.30 мин.
С проектом межевого плана земельного участка можно ознакомиться по адресу: Костромская обл., г. Кострома, ул. М. Новикова, д.4в.
Требования о проведении согласования местоположения границ на местности принимаются с 16 октября 2023г. по 13 ноября 2023г., обоснованные возражения о местоположении границ земельных участков после ознакомления с проектом межевого плана принимаются с 16 октября 2023г. по 13 ноября 2023г, по адресу: г. Кострома, ул. М. Новикова, д.4в (кроме праздничных и выходных дней).
Правообладатели с которыми требуется согласовать местоположение границы: земельный участок с К№ 44:27:050216:4, расположенный по адресу: г. Кострома, снт Восход-2, участок №4; земельный участок с К№ 44:27:050216:53, расположенный по адресу: г. Кострома, снт Восход-2, земли общего пользования;
При проведении согласования местоположения границ при себе необходимо иметь документ, удостоверяющий личность, а также документы о правах на земельный участок (часть 12 статьи 39, часть 2 статьи 40 Федерального закона от 24.07.2007г. №221-ФЗ «О кадастровой деятельности»).

ИЗВЕЩЕНИЕ О ПРОВЕДЕНИИ СОБРАНИЯ О СОГЛАСОВАНИИ МЕСТОПОЛОЖЕНИЯ ГРАНИЦЫ ЗЕМЕЛЬНОГО УЧАСТКА

Кадастровым инженером Кижкиной Ольгой Владимировной, № регистрации в государственном реестре лиц, осуществляющих кадастровую деятельность 2242, тел. (4942) 45-33-81, г. Кострома, ул. М. Новикова,4в, E-mail: kadastr44@mail.ru в отношении земельного участка, расположенного по адресу: г. Кострома, 2-й Береговой проезд, СНТ «Здоровье», участок 71, выполняются кадастровые работы по уточнению местоположения границы и площади земельного участка с кадастровым №44:27:010113:71, заказчиком кадастровых работ является Листухина Н.В.(тел. 8910-958-74-86, адрес проживания: г. Кострома, ш. Некрасовское, д.57, кв.10).
г. Кострома, 2-й Береговой проезд, СНТ «Здоровье», участок 152, выполняются кадастровые работы по уточнению местоположения границы и площади земельного участка с кадастровым №44:27:010113:152, заказчиком кадастровых работ является Чеснокова А.А. (тел. 8903-634-16-72, адрес проживания: г. Кострома, ул. Н.Бабушкиной, д.16, кв.90).
Собрание заинтересованных лиц по поводу согласования местоположения границы состоится по адресу: Костромская обл., г. Кострома, ул. М. Новикова, д.4в «13» ноября 2023г. в 10ч.00 мин.
С проектом межевого плана земельного участка можно ознакомиться по адресу: Костромская обл., г. Кострома, ул. М. Новикова, д.4в.
Требования о проведении согласования местоположения границ на местности принимаются с 16 октября 2023г. по 13 ноября 2023г., обоснованные возражения о местоположении границ земельных участков после ознакомления с проектом межевого плана принимаются с 16 октября 2023г. по 13 ноября 2023г, по адресу: г. Кострома, ул. М. Новикова, д.4в (кроме праздничных и выходных дней).
Земельные участки, с правообладателями которых требуется согласовать местоположение границы земельных участков, расположенных по адресу: г. Кострома, 2-й Береговой проезд, СНТ «Здоровье», участок 70 с К№ 44:27:010113:70, участок 151 с К№ 44:27:010113:151, участок 153 с К№ 44:27:010113:153;
При проведении согласования местоположения границ при себе необходимо иметь документ, удостоверяющий личность, а также документы о правах на земельный участок (часть 12 статьи 39, часть 2 статьи 40 Федерального закона от 24.07.2007г. №221-ФЗ «О кадастровой деятельности»).

ИЗВЕЩЕНИЕ О ПРОВЕДЕНИИ СОБРАНИЯ О СОГЛАСОВАНИИ МЕСТОПОЛОЖЕНИЯ ГРАНИЦЫ ЗЕМЕЛЬНОГО УЧАСТКА

Кадастровым инженером Кижкиной Ольгой Владимировной, № регистрации в государственном реестре лиц, осуществляющих кадастровую деятельность 2242, тел. (4942) 45-33-81, г. Кострома, ул. М. Новикова,4в, E-mail: kadastr44@mail.ru в отношении земельного участка, расположенного по адресу: - г. Кострома, СНТ Юбилейный (Первомайский), участок 603, выполняются кадастровые работы по уточнению местоположения границы и площади земельного участка с кадастровым №44:27:020501:625, заказчиком кадастровых работ является Егоров Д.С. (тел. 8953-644-28-14, адрес проживания: г. Кострома, п. Волжский, кв.3, д.25, кв.26).

- г Кострома, СНТ Юбилейный (Первомайский), участок 604, выполняются кадастровые работы по уточнению местоположения границы и площади земельного участка с кадастровым №44:27:020501:604, заказчиком кадастровых работ является Смирнова М.В. (тел. 8920-640-28-20, адрес проживания: г. Кострома, пр-т Мира, д.159а, кв.14).

- г Кострома, СНТ Юбилейный (Первомайский), участок 625, выполняются кадастровые работы по уточнению местоположения границы и площади земельного участка с кадастровым №44:27:020501:650, заказчиком кадастровых работ является Акатова Н.В. (тел. 8961-128-64-97, адрес проживания: г. Кострома, ул. Ленина, д.104, кв.13). Собрание заинтересованных лиц по поводу согласования местоположения границы состоится по адресу: Костромская обл., г. Кострома, ул. М. Новикова, д.4в «13» ноября 2023г. в 09ч.30 мин.

- г Кострома, СНТ Юбилейный (Первомайский), участок 153, выполняются кадастровые работы по уточнению местоположения границы и площади земельного участка с кадастровым №44:27:020501:153, заказчиком кадастровых работ является Трахачева О.Ю. (тел. 8909-253-02-06, адрес проживания: г. Кострома, ул. Рабочая 8-я, д.13, кв.4). Собрание заинтересованных лиц по поводу согласования местоположения границы состоится по адресу: Костромская обл., г. Кострома, ул. М. Новикова, д.4в «13» ноября 2023г. в 09ч.30 мин.

С проектом межевого плана земельного участка можно ознакомиться по адресу: Костромская обл., г. Кострома, ул. М. Новикова, д.4в.

Требования о проведении согласования местоположения границ на местности принимаются с 16 октября 2023г. по 13 ноября 2023г., обоснованные возражения о местоположении границ земельных участков после ознакомления с проектом межевого плана принимаются с 16 октября 2023г. по 13 ноября 2023г, по адресу: г. Кострома, ул. М. Новикова, д.4в (кроме праздничных и выходных дней).

Земельные участки, с правообладателями которых требуется согласовать местоположение границы: земельный участок, расположенный по адресу: г. Кострома, СНТ Юбилейный (Первомайский), участок 602 с К№ 44:27:020501:602; земельный участок, расположенный по адресу: г. Кострома, СНТ Юбилейный (Первомайский), участок 605 с К№ 44:27:020501:628; земельный участок, расположенный по адресу: г. Кострома, СНТ Юбилейный (Первомайский), участок 626 с К№ 44:27:020501:626; земельный участок, расположенный по адресу: г. Кострома, СНТ Юбилейный (Первомайский), участок 176 с К№ 44:27:020501:186; земельный участок, расположенный по адресу: г. Кострома, СНТ Юбилейный (Первомайский), участок 152 с К№ 44:27:020501:163.

При проведении согласования местоположения границ при себе необходимо иметь документ, удостоверяющий личность, а также документы о правах на земельный участок (часть 12 статьи 39, часть 2 статьи 40 Федерального закона от 24.07.2007г. №221-ФЗ «О кадастровой деятельности»).

ИЗВЕЩЕНИЕ О ПРОВЕДЕНИИ СОБРАНИЯ О СОГЛАСОВАНИИ МЕСТОПОЛОЖЕНИЯ ГРАНИЦЫ ЗЕМЕЛЬНОГО УЧАСТКА

Кадастровым инженером Кижикиной Ольгой Владимировной, № регистрации в государственном реестре лиц, осуществляющих кадастровую деятельность 2242, тел. (4942) 45-33-81, г. Кострома, ул. М. Новикова,4в, E-mail: kadastr44@mail.ru в отношении земельного участка расположенного по адресу: г Кострома, ГК №58, бокс №100, район нефтебазы, выполняются кадастровые работы по уточнению границы и площади земельного участка с кадастровым номером 44:27:070601:196.

Заказчиком кадастровых работ является Лобанов И.В. (тел 8920-380-52-93, адрес проживания: Кострома, м/р-он, Черноречье, д.13, кв.70)

Собрание заинтересованных лиц по поводу согласования местоположения границы состоится по адресу: Костромская обл., г. Кострома, ул. М. Новикова, д.4в «13» ноября 2023г. в 11ч.00 мин.

С проектом межевого плана земельного участка можно ознакомиться по адресу: Костромская обл., г. Кострома, ул. М. Новикова, д.4в.

Требования о проведении согласования местоположения границ на местности принимаются с 16 октября 2023г. по 13 ноября 2023г., обоснованные возражения о местоположении границ земельных участков после ознакомления с проектом межевого плана принимаются с 16 октября 2023г. по 13 ноября 2023г, по адресу: г. Кострома, ул. М. Новикова, д.4в (кроме праздничных и выходных дней).

Правообладатели с которыми требуется согласовать местоположение границы: земельный участок с К№ 44:27:070601:195, расположенный по адресу: г Кострома, ГК №58, бокс №99, район нефтебазы; земельный участок с К№ 44:27:070601:197, расположенный по адресу: г Кострома, ГК №58, бокс №101, район нефтебазы; земельный участок с К№ 44:27:070601:266, расположенный по адресу: г Кострома, ГК №58, бокс №170, район нефтебазы;

При проведении согласования местоположения границ при себе необходимо иметь документ, удостоверяющий личность, а также документы о правах на земельный участок (часть 12 статьи 39, часть 2 статьи 40 Федерального закона от 24.07.2007г. №221-ФЗ «О кадастровой деятельности»).

ОБЪЯВЛЕНИЕ

На основании обращения генерального директора ООО УК «Флагман» Волковой Ю. А. действующей в интересах собственников помещений многоквартирного дома 96а по улице Ленина, по вопросу согласования Схемы ограждения земельного участка с по адресу: город Кострома, улица Ленина, 96а, во исполнение пункта 3 статьи 4 Порядка согласования Схемы ограждения земельного участка на территории города Костромы, утвержденного решением Думы города Костромы от 4 декабря 2014 года № 233, Администрацией города Костромы проводится изучение мнения заинтересованных лиц по вопросу установки ограждения на земельном участке по адресу: город Кострома, улица Ленина, 96а, согласно Схеме ограждения земельного участка.

Предложения и рекомендации по данному вопросу принимаются Управлением архитектуры и градостроительства в письменной форме до 26 октября 2023 года по адресу: площадь Конституции, 2, кабинет № 406, либо по адресу электронной почты: SemanovaOA@grad-kostroma.ru. Контактный номер телефона: 8 (4942) 42 70 72.

**Начальник Управления архитектуры и градостроительства
Администрации города Костромы,
главный архитектор города Костромы А.В. КОЗЫРЕВ.**

Условные обозначения

Границы земельных участков	→
Векторное ограждение (н-л)	→
Существующая заборная стена	→
Существующие проезды, проходы	→
Движение транспорта	→
Восстановительная зона сети водоснабжения	→
Восстановительная зона сети связи	→
Восстановительная зона сети газоснабжения	→
Восстановительная зона сети водоотведения	→
Границы земельных участков	→
Обозначение кадастрового квартала	→

Примечание:

- При производстве работ разметки и монтажа ограждения, выполнить с учетом существующих инженерных сетей. Отступы от инженерных сетей, выполнить согласно таблицам 1, 2, 3.
- Высота ограждения 1,8 м. от уровня земли.
- Для предотвращения задувания в случае пожара обеспечить автоматическую пожаротушение ворот установленными на проездах и подъездах, а также нахождение их в открытом положении. Для обеспечения беспрепятственного проезда пожарной техники.

Схема ограждения земельного участка по адресу: Костромская обл., г. Кострома, ул. Ленина, 96а

№	Дет.	Кол.	Лист	Изм.	Дата	Листов
Схема ограждения земельного участка по адресу: Костромская обл., г. Кострома, ул. Ленина, 96а						000 "БЗСТ"
Схема ограждения земельного участка № 1: 500						

Глава города Костромы

ПОСТАНОВЛЕНИЕ

10 октября 2023 года

№ 130

О назначении публичных слушаний по проекту, предусматривающему внесение изменений в проект межевания территории по улице Гагарина, в районе дома 20

Рассмотрев обращение главы Администрации города Костромы от 6 октября 2023 года № 24исх-4366/23, в целях соблюдения права человека на благоприятные условия жизнедеятельности, прав и законных интересов правообладателей земельных участков и объектов капитального строительства, в соответствии со статьями 5¹ и 46 Градостроительного кодекса Российской Федерации, Федеральным законом от 6 октября 2003 года № 131-ФЗ "Об общих принципах организации местного самоуправления в Российской Федерации", Порядком организации и проведения публичных слушаний, общественных обсуждений по проектам муниципальных правовых актов города Костромы в сфере градостроительной деятельности, Правилами землепользования и застройки города Костромы, руководствуясь статьями 20, 37 и 56 Устава города Костромы,

ПОСТАНОВЛЯЮ:

1. Назначить публичные слушания по проекту, предусматривающему внесение изменений в проект межевания территории по улице Гагарина, в районе дома 20 (приложение 1), в форме собрания участников публичных слушаний по проекту муниципального правового акта в Администрации города Костромы.

2. Определить организатором публичных слушаний по проекту, предусматривающему внесение изменений в проект межевания территории по улице Гагарина, в районе дома 20, - Комиссию по рассмотрению документации по планировке территории города Костромы.

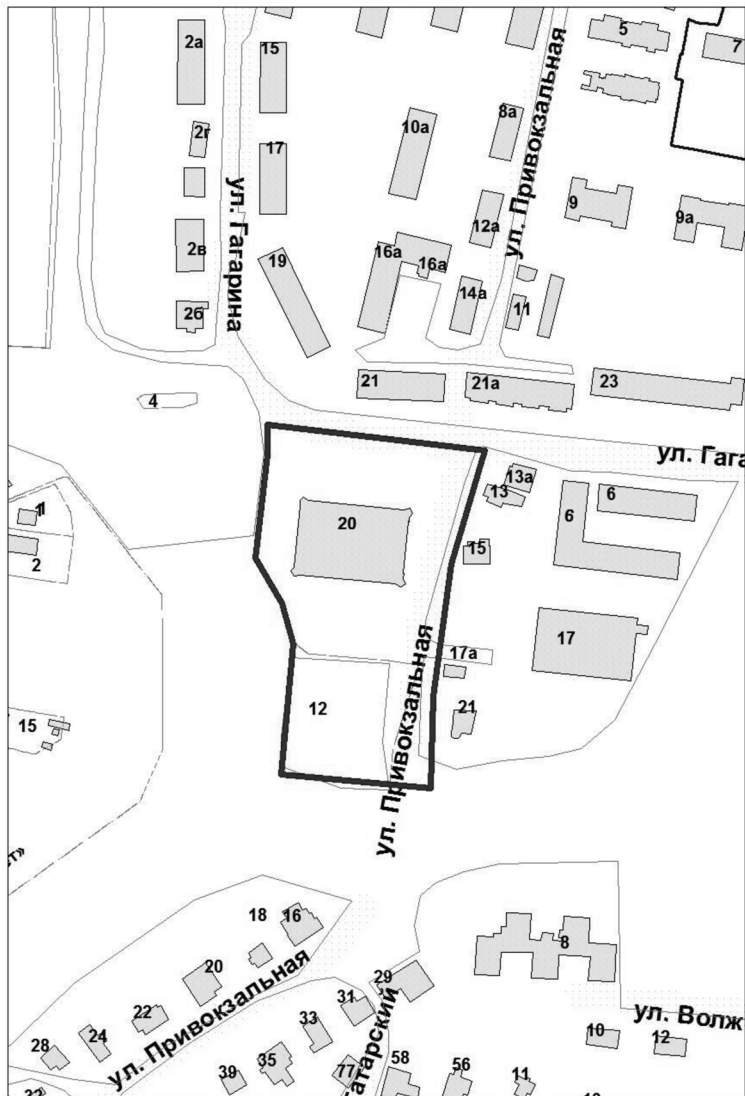
3. Назначить проведение собрания участников публичных слушаний на 1 ноября 2023 года в период с 10.00 до 11.00 часов по адресу: Российская Федерация, Костромская область, городской округ город Кострома, город Кострома, площадь Конституции, дом 2, 3 этаж, кабинет 306.

4. Утвердить прилагаемые:
- 1) границы территории, в пределах которых проводятся публичные слушания по проекту, предусматривающему внесение изменений в проект межевания территории по улице Гагарина, в районе дома 20 (приложение 2);
 - 2) повестку собрания участников публичных слушаний по проекту, предусматривающему внесение изменений в проект межевания территории по улице Гагарина, в районе дома 20 (приложение 3);
 - 3) оповещение о начале публичных слушаний (приложение 4).
5. Опубликовать 13 октября 2023 года в порядке, установленном для официального опубликования муниципальных правовых актов города Костромы, иной официальной информации, и разместить на официальном сайте Думы города Костромы в информационно-телекоммуникационной сети "Интернет":
- 1) настоящее постановление;
 - 2) проект постановления Администрации города Костромы "Об утверждении изменений в документацию по планировке территории по улице Гагарина, в районе дома 20".
6. С 23 октября 2023 года разместить на официальном сайте Администрации города Костромы в информационно-телекоммуникационной сети "Интернет":
- 1) проект постановления Администрации города Костромы "Об утверждении изменений в документацию по планировке территории по улице Гагарина, в районе дома 20";
 - 2) проект, предусматривающий внесение изменений в проект межевания территории по улице Гагарина, в районе дома 20.
7. Не позднее 23 октября 2023 года разместить и до 1 ноября 2023 года распространять оповещение о начале публичных слушаний на информационных стендах, находящихся в муниципальной собственности.
8. Настоящее постановление вступает в силу со дня его подписания и подлежит официальному опубликованию.

Исполняющий полномочия Главы города Костромы
Г.В. ДУЛИНА.

Приложение 2
к постановлению Главы города Костромы
от 10 октября 2023 г. № 130

Границы территории, в пределах которых проводятся публичные слушания по проекту, предусматривающему внесение изменений в проект межевания территории по улице Гагарина, в районе дома 20



Приложение 3
к постановлению Главы города Костромы
от 10 октября 2023 года № 130

**Повестка
собрания участников публичных слушаний по проекту,
предусматривающему внесение изменений в проект межевания
территории по улице Гагарина, в районе дома 20**

1 ноября 2023 года

10.00–11.00

1. Регистрация участников публичных слушаний – 5 мин.
2. Вступительное слово председательствующего на собрании участников публичных слушаний – 5 мин.

Воронина Ольга Владимировна – председатель Комиссии по рассмотрению документации по планировке территории города Костромы

Козырев Алексей Викторович – начальник Управления архитектуры и градостроительства Администрации города Костромы, заместитель председателя Комиссии по рассмотрению документации по планировке территории города Костромы

3. Основной доклад по проекту, предусматривающему внесение изменений в проект межевания территории по улице Гагарина, в районе дома 20

Миличенко Елена Николаевна – начальник
отдела кадастровых работ МКУ г. Костромы
"Центр градостроительства" – 10 мин.

4. Вопросы к выступившим (в письменной, устной форме) – 15 мин.
 5. Выступления участников публичных слушаний в порядке поступления заявок на выступление – 20 мин.
 6. Заключительное слово председательствующего – 5 мин.
- Воронина Ольга Владимировна – председатель Комиссии по рассмотрению документации по планировке территории города Костромы

Приложение 4 к постановлению Главы города Костромы
от 10 октября 2023 года № 130

ОПОВЕЩЕНИЕ О НАЧАЛЕ ПУБЛИЧНЫХ СЛУШАНИЙ

Глава города Костромы информирует о назначении публичных слушаний по проекту, предусматривающему внесение изменений в проект межевания территории по улице Гагарина, в районе дома 20.

Проект, предусматривающий изменения в проект межевания территории по улице Гагарина, в районе дома 20, является приложением к постановлению Главы города Костромы от 10 октября 2023 года № 130.

Собрание участников публичных слушаний состоится 1 ноября 2023 года с 10.00 до 11.00 часов в здании по адресу: Российская Федерация, Костромская область, городской округ город Кострома, город Кострома, площадь Конституции, дом 2, 3 этаж, кабинет 306.

Организатор публичных слушаний - Комиссия по рассмотрению документации по планировке территории города Костромы (адрес: Российская Федерация, Костромская область, городской округ город Кострома, город Кострома, площадь Конституции, дом 2, телефон (4942) 42 70 72), электронный адрес: MukhinaKE@gradkostroma.ru.

Экспозиция проекта проводится в здании по адресу: Российская Федерация, Костромская область, городской округ город Кострома, город Кострома, площадь Конституции, 2, 4 этаж, каб. 406, с 23 октября по 1 ноября 2023 г. с 9.00 до 13.00 и с 14.00 до 18.00 ежедневно в рабочие дни. Посещение экспозиции проекта, а также консультирование проводится во вторник и четверг с 10.00 до 12.00 часов, каб. 406.

Проектом предусматривается внесение изменений в проект межевания территории с целью приведения документации в соответствие с Федеральным законом от 5 апреля 2021 года № 79-ФЗ "О внесении изменений в отдельные законодательные акты Российской Федерации" ("О гаражной амнистии").

Проект, подлежащий рассмотрению на публичных слушаниях, и информационные материалы к нему размещаются на официальном сайте Администрации города Костромы в информационно-телекоммуникационной сети "Интернет" по адресу: <https://grad.kostroma.gov.ru> в разделе "Главная" / "Хозяйственная деятельность" / "Градостроительство" / "Публичные слушания" / "По проектам планировки и межеванию территории" с 23 октября 2023 года.

Участники публичных слушаний в целях идентификации представляют сведения о себе (фамилию, имя, отчество (при наличии), дату рождения, адрес места жительства (регистрации) - для физических лиц; наименование, основной государственный регистрационный номер, место нахождения и адрес - для юридических лиц) с приложением документов, подтверждающих такие сведения. Участники публичных слушаний, являющиеся правообладателями соответствующих земельных участков и (или) расположенных на них объектов капитального строительства и (или) помещений, являющихся частью указанных объектов капитального строительства, также представляют сведения соответственно о таких земельных участках, объектах капитального строительства, помещениях, являющихся частью указанных объектов капитального строительства, из Единого государственного реестра недвижимости и иные документы, устанавливающие или удостоверяющие их права на такие земельные участки, объекты капитального строительства, помещения, являющиеся частью указанных объектов капитального строительства.

Обработка персональных данных участников публичных слушаний осуществляется с учетом требований, установленных Федеральным законом от 27 июля 2006 года № 152-ФЗ "О персональных данных".

Участники публичных слушаний, представившие указанные сведения о себе, имеют право вносить предложения и замечания, касающиеся рассматриваемого проекта:

- 1) в письменной форме или в форме электронного документа в адрес организатора публичных слушаний с 23 октября по 1 ноября 2023 года;
- 2) посредством записи в книге (журнале) учета посетителей экспозиции проекта, подлежащего рассмотрению на публичных слушаниях, в будние дни с 23 октября по 1 ноября 2023 г. с 9.00 до 13.00 и с 14.00 до 18.00 в здании по адресу: Российская Федерация, Костромская область, городской округ город Кострома, город Кострома, площадь Конституции, 2, 4 этаж, каб. 406;
- 3) в устной и письменной форме в ходе проведения собрания участников публичных слушаний.

* * *

**ИНФОРМАЦИОННОЕ СООБЩЕНИЕ
ОБ ОПУБЛИКОВАНИИ (РАЗМЕЩЕНИИ) ПОЛНОГО ТЕКСТА
МУНИЦИПАЛЬНОГО ПРАВОВОГО АКТА В СЕТЕВОМ ИЗДАНИИ
"ОФИЦИАЛЬНЫЙ ВЕСТНИК ГОРОДА КОСТРОМЫ"**

Глава города Костромы оповещает жителей города Костромы о том, что полный текст постановления Главы города Костромы от 10 октября 2023 года № 130 "О назначении публичных слушаний по проекту, предусматривающему внесение изменений в проект межевания территории по улице Гагарина, в районе дома 20" опубликован в информационно-телекоммуникационной сети "Интернет" по адресу: <http://pravokostroma.ru>, а также размещен в информационно-телекоммуникационной сети "Интернет" на официальном сайте Думы города Костромы www.duma-kostroma.ru.

Администрация города Костромы

ПРОЕКТ

ПОСТАНОВЛЕНИЕ

№ _____

Об утверждении изменений в документацию по планировке территории по улице Гагарина, в районе дома 20

В соответствии со статьями 43, 45 и 46 Градостроительного кодекса Российской Федерации, Генеральным планом города Костромы, утвержденным решением Думы города Костромы от 18 декабря 2018 года № 212, Правилами землепользования и застройки города Костромы, утвержденными постановлением Администрации города Костромы от 28 июня 2021 года № 1130, учитывая протокол публичных слушаний, заключение о результатах публичных слушаний, руководствуясь статьями 42, 44, частью 1 статьи 57 Устава города Костромы,

ПОСТАНОВЛЯЮ:

1. Утвердить изменения в документацию по планировке территории по улице Гагарина, в районе дома 20, утвержденную постановлением Администрации города Костромы от 8 июня 2020 года № 997, в виде проекта межевания территории.

2. Настоящее постановление подлежит официальному опубликованию в течение семи дней со дня его принятия и размещению на официальном сайте Администрации города Костромы в информационно-телекоммуникационной сети «Интернет».

Глава Администрации города Костромы А.В. СМIRНОВ.

Глава города Костромы

ПОСТАНОВЛЕНИЕ

10 октября 2023 года

№ 131

О назначении публичных слушаний по проекту, предусматривающему внесение изменений в проект межевания территории, ограниченной улицами Магистральной, Малышковской, Сулова, Радиозаводской

Рассмотрев обращение главы Администрации города Костромы от 6 октября 2023 года № 24исх-4365/23, в целях соблюдения права человека на благоприятные условия жизнедеятельности, прав и законных интересов правообладателей земельных участков и объектов капитального строительства, в соответствии со статьями 51 и 46 Градостроительного кодекса Российской Федерации, Федеральным законом от 6 октября 2003 года № 131-ФЗ "Об общих принципах организации местного самоуправления в Российской Федерации", Порядком организации и проведения публичных слушаний, общественных обсуждений по проектам муниципальных правовых актов города Костромы в сфере градостроительной деятельности, Правилами землепользования и застройки города Костромы, руководствуясь статьями 20, 37 и 56 Устава города Костромы,

ПОСТАНОВЛЯЮ:

1. Назначить публичные слушания по проекту, предусматривающему внесение изменений в проект межевания территории, ограниченной улицами Магистральной, Малышковской, Сулова, Радиозаводской (приложение 1), в форме собрания участников публичных слушаний по проектам муниципальных правовых актов в Администрации города Костромы.

2. Определить организатором публичных слушаний по проекту, предусматривающему внесение изменений в проект межевания территории, ограниченной улицами Магистральной, Малышковской, Сулова, Радиозаводской, - Комиссию по рассмотрению документации по планировке территории города Костромы.

3. Назначить проведение собрания участников публичных слушаний на 31 октября 2023 года в период с 10.00 до 11.30 часов по адресу: Российская Федерация, Костромская область, городская округ город Кострома, город Кострома, площадь Конституции, дом 2, 3 этаж, кабинет 306.

4. Утвердить прилагаемые:

1) границы территории, в пределах которых проводятся публичные слушания по проекту, предусматривающему внесение изменений в проект межевания территории, ограниченной улицами Магистральной, Малышковской, Сулова, Радиозаводской (приложение 2);

2) повестку собрания участников публичных слушаний по проекту, предусматривающему внесение изменений в проект межевания территории, ограниченной улицами Магистральной, Малышковской, Сулова, Радиозаводской (приложение 3);

3) оповещение о начале публичных слушаний (приложение 4).

5. Опубликовать 13 октября 2023 года в порядке, установленном для официального опубликования муниципальных правовых актов города Костромы, иной официальной информации, и разместить на официальном сайте Думы города Костромы в информационно-телекоммуникационной сети "Интернет":

1) настоящее постановление;

2) проект постановления Администрации города Костромы "Об утверждении изменений в документацию по планировке территории, ограниченной улицами Магистральной, Малышковской, Сулова, Радиозаводской".

6. С 23 октября 2023 года разместить на официальном сайте Администрации города Костромы в информационно-телекоммуникационной сети "Интернет":

1) проект постановления Администрации города Костромы "Об утверждении изменений в документацию по планировке территории, ограниченной улицами Магистральной, Малышковской, Сулова, Радиозаводской";

2) проект, предусматривающий внесение изменений в проект межевания территории, ограниченной улицами Магистральной, Малышковской, Сулова, Радиозаводской.

7. Не позднее 23 октября 2023 года разместить и до 31 октября 2023 года распространять оповещение о начале публичных слушаний на информационных стендах, находящихся в муниципальной собственности.

8. Настоящее постановление вступает в силу со дня его подписания и подлежит официальному опубликованию.

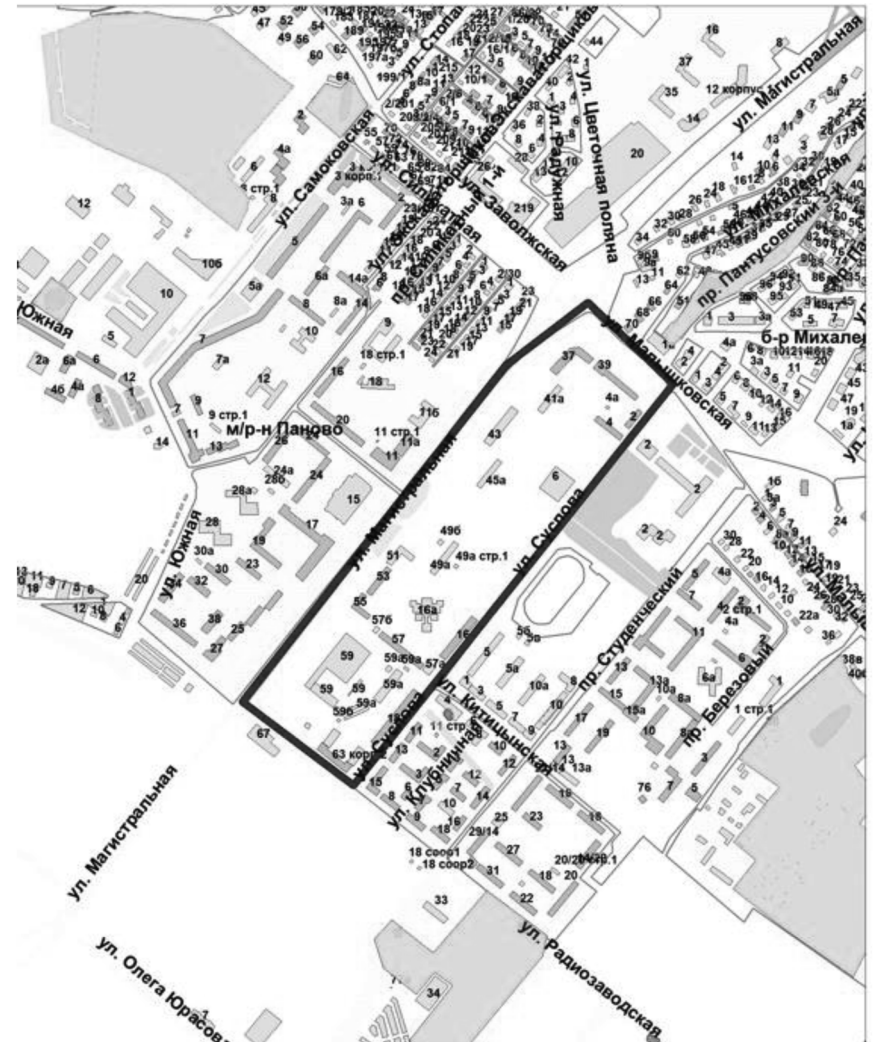
Исполняющий полномочия Главы города Костромы

Г.В. ДУЛИНА.

Приложение 2

к постановлению Главы города Костромы
от 10 октября 2023 года № 131

Границы территории, в пределах которых проводятся публичные слушания по проекту, предусматривающему внесение изменений в проект межевания территории, ограниченной улицами Магистральной, Малышковской, Сулова, Радиозаводской



Приложение 3

к постановлению Главы города Костромы
от 10 октября 2023 года № 131

Повестка

собрания участников публичных слушаний по проекту, предусматривающему внесение изменений в проект межевания территории, ограниченной улицами Магистральной, Малышковской, Сулова, Радиозаводской

31 октября 2023 года

10.00–11.30

- | | |
|---|--|
| 1. Регистрация участников публичных слушаний | – 10 мин. |
| 2. Вступительное слово председательствующего на собрании участников публичных слушаний | – 5 мин. |
| Воронина Ольга Владимировна – председатель Комиссии по рассмотрению документации по планировке территории города Костромы | |
| Козырев Алексей Викторович – заместитель председательствующего, начальник Управления архитектуры и градостроительства Администрации города Костромы, главный архитектор города Костромы | |
| 3. Основной доклад по проекту, предусматривающему внесение изменений в проект межевания территории, ограниченной улицами Магистральной, Малышковской, Сулова, Радиозаводской | |
| | Миличенко Елена Николаевна – начальник отдела кадастровых работ МКУ г. Костромы "Центр градостроительства" – 15 мин. |
| 4. Вопросы к выступившим (в письменной, устной форме) | – 25 мин. |
| 5. Выступления участников публичных слушаний в порядке поступления заявок на выступление | – 25 мин. |
| 6. Заключительное слово председательствующего | – 10 мин. |
| Воронина Ольга Владимировна – председатель Комиссии по рассмотрению документации по планировке территории города Костромы | |

**Приложение 4 к постановлению Главы города Костромы
от 10 октября 2023 года № 131**

ОПОВЕЩЕНИЕ О НАЧАЛЕ ПУБЛИЧНЫХ СЛУШАНИЙ

Глава города Костромы информирует о назначении публичных слушаний по проекту, предусматривающему внесение изменений в проект межевания территории, ограниченной улицами Магистральной, Малышковской, Сулова, Радиозаводской.

Проект, предусматривающий внесение изменений в проект межевания территории, ограниченной улицами Магистральной, Малышковской, Сулова, Радиозаводской, является приложением к постановлению Главы города Костромы от 10 октября 2023 года № 131.

Собрание участников публичных слушаний состоится 31 октября 2023 года с 10.00 до

11.30 часов в здании по адресу: Российская Федерация, Костромская область, городской округ город Кострома, город Кострома, площадь Конституции, дом 2, 3 этаж, кабинет 306.

Организатор публичных слушаний - Комиссия по рассмотрению документации по планировке территории города Костромы (адрес: Российская Федерация, Костромская область, городской округ город Кострома, город Кострома, площадь Конституции, дом 2, телефон (4942) 42 70 72), электронный адрес: MukhinaKE@gradkostroma.ru.

Экспозиция проекта проводится в здании по адресу: Российская Федерация, Костромская область, городской округ город Кострома, город Кострома, площадь Конституции, 2, 4 этаж, каб. 406, с 23 октября по 31 октября 2023 г. с 9.00 до 13.00 и с 14.00 до 18.00 ежедневно в рабочие дни. Посещение экспозиции проекта, а также консультирование проводится во вторник и четверг с 10.00 до 12.00 часов, каб. 406.

Проектом предусматривается внесение изменений в проект межевания территории с целью приведения документации в соответствие с Федеральным законом от 5 апреля 2021 года № 79-ФЗ "О внесении изменений в отдельные законодательные акты Российской Федерации" ("О гаражной амнистии").

Проект, подлежащий рассмотрению на публичных слушаниях, и информационные материалы к нему размещаются на официальном сайте Администрации города Костромы в информационно-телекоммуникационной сети "Интернет" по адресу: <https://grad.kostroma.gov.ru> в разделе "Главная" / "Хозяйственная деятельность" / "Градостроительство" / "Публичные слушания" / "По проектам планировки и межеванию территории" с 23 октября 2023 года.

Участники публичных слушаний в целях идентификации представляют сведения о себе (фамилию, имя, отчество (при наличии), дату рождения, адрес места жительства (регистрации) - для физических лиц; наименование, основной государственный регистрационный номер, место нахождения и адрес - для юридических лиц) с приложением документов, подтверждающих такие сведения. Участники публичных слушаний, являющиеся правообладателями соответствующих земельных участков и (или) расположенных на них объектов капитального строительства и (или) помещений, являющихся частью указанных объектов капитального строительства, также представляют сведения соответственно о таких земельных участках, объектах капитального строительства, помещениях, являющихся частью указанных объектов капитального строительства, из Единого государственного реестра недвижимости и иные документы, устанавливающие или удостоверяющие их права на такие земельные участки, объекты капитального строительства, помещения, являющиеся частью указанных объектов капитального строительства.

Обработка персональных данных участников публичных слушаний осуществляется с учетом требований, установленных Федеральным законом от 27 июля 2006 года № 152-ФЗ "О персональных данных".

Участники публичных слушаний, представившие указанные сведения о себе, имеют право вносить предложения и замечания, касающиеся рассматриваемого проекта:

1) в письменной форме или в форме электронного документа в адрес организатора публичных слушаний с 23 октября по 31 октября 2023 года;

2) посредством записи в книге (журнале) учета посетителей экспозиции проекта, подлежащего рассмотрению на публичных слушаниях, в будние дни с 23 октября по 31 октября 2023 г. с 9.00 до 13.00 и с 14.00 до 18.00 в здании по адресу: Российская Федерация, Костромская область, городской округ город Кострома, город Кострома, площадь Конституции, 2, 4 этаж, каб. 406;

3) в устной и письменной форме в ходе проведения собрания участников публичных слушаний.

* * *

ИНФОРМАЦИОННОЕ СООБЩЕНИЕ ОБ ОПУБЛИКОВАНИИ (РАЗМЕЩЕНИИ) ПОЛНОГО ТЕКСТА МУНИЦИПАЛЬНОГО ПРАВОВОГО АКТА В СЕТЕВОМ ИЗДАНИИ "ОФИЦИАЛЬНЫЙ ВЕСТНИК ГОРОДА КОСТРОМЫ"

Глава города Костромы оповещает жителей города Костромы о том, что полный текст постановления Главы города Костромы от 10 октября 2023 года № 131 "О назначении публичных слушаний по проекту, предусматривающему внесение изменений в проект межевания территории, ограниченной улицами Магистральной, Малышковской, Сулова, Радиозаводской" опубликован в информационно-телекоммуникационной сети "Интернет" по адресу: <http://pravokostroma.ru>, а также размещен в информационно-телекоммуникационной сети "Интернет" на официальном сайте Думы города Костромы www.duma-kostroma.ru.

Администрация города Костромы ПРОЕКТ

ПОСТАНОВЛЕНИЕ

№ _____

Об утверждении изменений в документацию по планировке территории, ограниченной улицами Магистральной, Малышковской, Сулова, Радиозаводской

В соответствии со статьями 43, 45 и 46 Градостроительного кодекса Российской Федерации, Генеральным планом города Костромы, утвержденным решением Думы города Костромы от 18 декабря 2018 года № 212, Правилами землепользования и застройки города Костромы, утвержденными постановлением Администрации города Костромы от 28 июня 2021 года № 1130, учитывая протокол публичных слушаний, заключение о результатах публичных слушаний, руководствуясь статьями 42, 44, частью 1 статьи 57 Устава города Костромы,

ПОСТАНОВЛЯЮ:

1. Утвердить изменения в документацию по планировке территории, ограниченной улицами Магистральной, Малышковской, Сулова, Радиозаводской утвержденную постановлением Администрации города Костромы от 5 декабря 2017 года № 3163 (с изменениями, внесенными постановлениями Администрации города Костромы от 16 июля 2018 года № 1567, от 16 октября 2019 года № 1992), в виде проекта межевания территории.

2. Настоящее постановление подлежит официальному опубликованию в течение семи дней со дня его принятия и размещению на официальном сайте Администрации города Костромы в информационно-телекоммуникационной сети «Интернет».

Глава Администрации города Костромы А.В. СМЕРНОВ.

Глава города Костромы

ПОСТАНОВЛЕНИЕ

10 октября 2023 года

№ 132

О назначении публичных слушаний по проекту, предусматривающему внесение изменений в проект межевания территории, ограниченной улицами Профсоюзной, Бульварной, юго-западной границей земельного участка по улице Бульварной, 6, юго-западной границей и северо-западной

границей земельного участка по улице Профсоюзной, 12в, юго-западными границами земельных участков 22, 20а, 20 по улице Давыдовской, юго-восточной границей земельного участка с кадастровым номером 44:27:000000:129

Рассмотрев обращение главы Администрации города Костромы от 6 октября 2023 года № 24исх-4367/23, в целях соблюдения права человека на благоприятные условия жизнедеятельности, прав и законных интересов правообладателей земельных участков и объектов капитального строительства, в соответствии со статьями 5¹ и 46 Градостроительного кодекса Российской Федерации, Федеральным законом от 6 октября 2003 года № 131-ФЗ "Об общих принципах организации местного самоуправления в Российской Федерации", Порядком организации и проведения публичных слушаний, общественных обсуждений по проектам муниципальных правовых актов города Костромы в сфере градостроительной деятельности, Правилами землепользования и застройки города Костромы, руководствуясь статьями 20, 37 и 56 Устава города Костромы,

ПОСТАНОВЛЯЮ:

1. Назначить публичные слушания по проекту, предусматривающему внесение изменений в проект межевания территории, ограниченной улицами Профсоюзной, Бульварной, юго-западной границей земельного участка по улице Бульварной, 6, юго-западной границей и северо-западной границей земельного участка по улице Профсоюзной, 12в, юго-западными границами земельных участков 22, 20а, 20 по улице Давыдовской, юго-восточной границей земельного участка с кадастровым номером 44:27:000000:129 (приложение 1), в форме собрания участников публичных слушаний по проектам муниципальных правовых актов в Администрации города Костромы.

2. Определить организатором публичных слушаний по проекту, предусматривающему внесение изменений в проект межевания территории, ограниченной улицами Профсоюзной, Бульварной, юго-западной границей земельного участка по улице Бульварной, 6, юго-западной границей и северо-западной границей земельного участка по улице Профсоюзной, 12в, юго-западными границами земельных участков 22, 20а, 20 по улице Давыдовской, юго-восточной границей земельного участка с кадастровым номером 44:27:000000:129, - Комиссию по рассмотрению документации по планировке территории города Костромы.

3. Назначить проведение собрания участников публичных слушаний на 2 ноября 2023 года в период с 10.00 до 11.00 часов по адресу: Российская Федерация, Костромская область, городской округ город Кострома, город Кострома, площадь Конституции, дом 2, 3 этаж, кабинет 306.

4. Утвердить прилагаемые:

1) границы территории, в пределах которых проводятся публичные слушания по проекту, предусматривающему внесение изменений в проект межевания территории, ограниченной улицами Профсоюзной, Бульварной, юго-западной границей земельного участка по улице Бульварной, 6, юго-западной границей и северо-западной границей земельного участка по улице Профсоюзной, 12в, юго-западными границами земельных участков 22, 20а, 20 по улице Давыдовской, юго-восточной границей земельного участка с кадастровым номером 44:27:000000:129 (приложение 2);

2) повестку собрания участников публичных слушаний по проекту, предусматривающему внесение изменений в проект межевания территории, ограниченной улицами Профсоюзной, Бульварной, юго-западной границей земельного участка по улице Бульварной, 6, юго-западной границей и северо-западной границей земельного участка по улице Профсоюзной, 12в, юго-западными границами земельных участков 22, 20а, 20 по улице Давыдовской, юго-восточной границей земельного участка с кадастровым номером 44:27:000000:129 (приложение 3);

3) оповещение о начале публичных слушаний (приложение 4).

5. Опубликовать 13 октября 2023 года в порядке, установленном для официального опубликования муниципальных правовых актов города Костромы, иной официальной информации, и разместить на официальном сайте Думы города Костромы в информационно-телекоммуникационной сети "Интернет":

1) настоящее постановление;

2) проект постановления Администрации города Костромы "Об утверждении изменений в документацию по планировке территории, ограниченной улицами Профсоюзной, Бульварной, юго-западной границей земельного участка по улице Бульварной, 6, юго-западной границей и северо-западной границей земельного участка по улице Профсоюзной, 12в, юго-западными границами земельных участков 22, 20а, 20 по улице Давыдовской, юго-восточной границей земельного участка с кадастровым номером 44:27:000000:129".

6. С 23 октября 2023 года разместить на официальном сайте Администрации города Костромы в информационно-телекоммуникационной сети "Интернет":

1) проект постановления Администрации города Костромы "Об утверждении изменений в документацию по планировке территории, ограниченной улицами Профсоюзной, Бульварной, юго-западной границей земельного участка по улице Бульварной, 6, юго-западной границей и северо-западной границей земельного участка по улице Профсоюзной, 12в, юго-западными границами земельных участков 22, 20а, 20 по улице Давыдовской, юго-восточной границей земельного участка с кадастровым номером 44:27:000000:129";

2) проект, предусматривающий внесение изменений в проект межевания территории, ограниченной улицами Профсоюзной, Бульварной, юго-западной границей земельного участка по улице Бульварной, 6, юго-западной границей и северо-западной границей земельного участка по улице Профсоюзной, 12в, юго-западными границами земельных участков 22, 20а, 20 по улице Давыдовской, юго-восточной границей земельного участка с кадастровым номером 44:27:000000:129.

7. Не позднее 23 октября 2023 года разместить и до 2 ноября 2023 года распространять оповещение о начале публичных слушаний на информационных стендах, находящихся в муниципальной собственности.

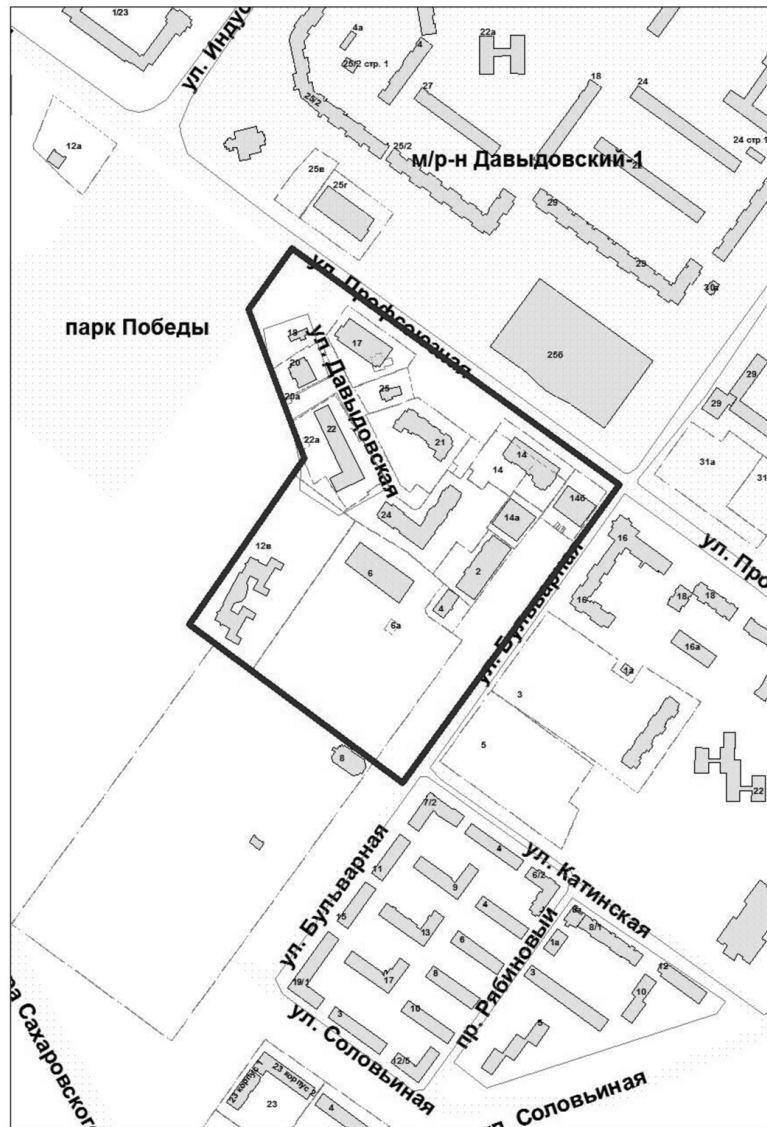
8. Настоящее постановление вступает в силу со дня его подписания и подлежит официальному опубликованию.

Исполняющий полномочия Главы города Костромы
Г.В. ДУЛИНА.

Приложение 2

к постановлению Главы города Костромы
от 10 октября 2023 года № 132

Границы территории, в пределах которых проводятся публичные слушания по проекту, предусматривающему внесение изменений в проект межевания территории, ограниченной улицами Профсоюзной, Бульварной, юго-западной границей земельного участка по улице Бульварной, 6, юго-западной границей и северо-западной границей земельного участка по улице Профсоюзной, 12в, юго-западными границами земельных участков 22, 20а, 20 по улице Давыдовской, юго-восточной границей земельного участка с кадастровым номером 44:27:000000:129



Приложение 3
к постановлению Главы города Костромы
от 10 октября 2023 года № 132

Повестка

собрания участников публичных слушаний по проекту, предусматривающему внесение изменений в проект межевания территории, ограниченной улицами Профсоюзной, Бульварной, юго-западной границей земельного участка по улице Бульварной, 6, юго-западной границей и северо-западной границей земельного участка по улице Профсоюзной, 12в, юго-западными границами земельных участков 22, 20а, 20 по улице Давыдовской, юго-восточной границей земельного участка с кадастровым номером 44:27:000000:129

2 ноября 2023 года

10.00–11.00

1. Регистрация участников публичных слушаний – 5 мин.
2. Вступительное слово председательствующего на собрании участников публичных слушаний – 5 мин.

Воронина Ольга Владимировна – председатель Комиссии по рассмотрению документации по планировке территории города Костромы

Козырев Алексей Викторович – начальник Управления архитектуры и градостроительства Администрации города Костромы, заместитель председателя Комиссии по рассмотрению документации по планировке территории города Костромы

3. Основной доклад по проекту, предусматривающему внесение изменений в проект межевания территории, ограниченной улицами Профсоюзной, Бульварной, юго-западной границей земельного участка по улице Бульварной, 6, юго-западной границей и северо-западной границей земельного участка по улице Профсоюзной, 12в, юго-западными границами земельных участков 22, 20а, 20 по улице Давыдовской, юго-восточной границей земельного участка с кадастровым номером 44:27:000000:129

Миличенко Елена Николаевна – начальник отдела кадастровых работ МКУ г. Костромы "Центр градостроительства" – 10 мин.

4. Вопросы к выступившим (в письменной, устной форме) – 15 мин.

5. Выступления участников публичных слушаний в порядке поступления заявок на выступление – 20 мин.

6. Заключительное слово председательствующего – 5 мин.
Воронина Ольга Владимировна – председатель Комиссии по рассмотрению документации по планировке территории города Костромы

Приложение 4 к постановлению Главы города Костромы
от 10 октября 2023 года № 132

ОПОВЕЩЕНИЕ О НАЧАЛЕ ПУБЛИЧНЫХ СЛУШАНИЙ

Глава города Костромы информирует о назначении публичных слушаний по проекту, предусматривающему внесение изменений в проект межевания территории, ограниченной улицами Профсоюзной, Бульварной, юго-западной границей земельного участка по улице Бульварной, 6, юго-западной границей и северо-западной границей земельного участка по улице Профсоюзной, 12в, юго-западными границами земельных участков 22, 20а, 20 по улице Давыдовской, юго-восточной границей земельного участка с кадастровым номером 44:27:000000:129.

Проект, предусматривающий внесение изменений в проект межевания территории, ограниченной улицами Профсоюзной, Бульварной, юго-западной границей земельного участка по улице Бульварной, 6, юго-западной границей и северо-западной границей земельного участка по улице Профсоюзной, 12в, юго-западными границами земельных участков 22, 20а, 20 по улице Давыдовской, юго-восточной границей земельного участка с кадастровым номером 44:27:000000:129, является приложением к постановлению Главы города Костромы от 10 октября 2023 года № 132.

Собрание участников публичных слушаний состоится 2 ноября 2023 года с 10.00 до 11.00 часов в здании по адресу: Российская Федерация, Костромская область, городской округ город Кострома, город Кострома, площадь Конституции, дом 2, 3 этаж, кабинет 306.

Организатор публичных слушаний - Комиссия по рассмотрению документации по планировке территории города Костромы (адрес: Российская Федерация, Костромская область, городской округ город Кострома, город Кострома, площадь Конституции, дом 2, телефон (4942) 42 70 72), электронный адрес: MukhinaKE@gradkostroma.ru.

Экспозиция проекта проводится в здании по адресу: Российская Федерация, Костромская область, городской округ город Кострома, город Кострома, площадь Конституции, 2, 4 этаж, каб. 406, с 23 октября по 2 ноября 2023 г. с 9.00 до 13.00 и с 14.00 до 18.00 ежедневно в рабочие дни. Посещение экспозиции проекта, а также консультирование проводится во вторник и четверг с 10.00 до 12.00 часов, каб. 406.

Проектом предусматриваются изменения в проект межевания территории в связи с реализацией проектных решений проекта межевания территории, утвержденного постановлением Администрации города Костромы от 27 декабря 2016 года № 3439 в составе документации по планировке территории, ограниченной улицами Профсоюзной, Бульварной, юго-западной границей и северо-западной границей земельного участка по улице Профсоюзной, 12в, юго-западными границами земельных участков 24, 22, 20а, 20 по улице Давыдовской, юго-восточной границей земельного участка с кадастровым номером 44:27:000000:129, а также с целью раздела земельного участка с кадастровым номером 44:27:070706:1253.

Проект, подлежащий рассмотрению на публичных слушаниях, и информационные материалы к нему размещаются на официальном сайте Администрации города Костромы в информационно-телекоммуникационной сети "Интернет" по адресу: <https://grad.kostroma.gov.ru> в разделе "Главная" / "Хозяйственная деятельность" / "Градостроительство" / "Публичные слушания" / "По проектам планировки и межеванию территории" с 23 октября 2023 года.

Участники публичных слушаний в целях идентификации представляют сведения о себе (фамилию, имя, отчество (при наличии), дату рождения, адрес места жительства (регистрации) - для физических лиц; наименование, основной государственный регистрационный номер, место нахождения и адрес - для юридических лиц) с приложением документов, подтверждающих такие сведения. Участники публичных слушаний, являющиеся правообладателями соответствующих земельных участков и (или) расположенных на них объектов капитального строительства и (или) помещений, являющихся частью указанных объектов капитального строительства, также представляют сведения соответственно о таких земельных участках, объектах капитального строительства, помещениях, являющихся частью указанных объектов капитального строительства, из Единого государственного реестра недвижимости и иные документы, устанавливающие или удостоверяющие их права на такие земельные участки, объекты капитального строительства, помещения, являющиеся частью указанных объектов капитального строительства.

Обработка персональных данных участников публичных слушаний осуществляется с учетом требований, установленных Федеральным законом от 27 июля 2006 года № 152-ФЗ "О персональных данных".

Участники публичных слушаний, представившие указанные сведения о себе, имеют право вносить предложения и замечания, касающиеся рассматриваемого проекта:

- 1) в письменной форме или в форме электронного документа в адрес организатора публичных слушаний с 23 октября по 2 ноября 2023 года;

- 2) посредством записи в книге (журнале) учета посетителей экспозиции проекта, подлежащего рассмотрению на публичных слушаниях, в будние дни с 23 октября по 2 ноября 2023 г. с 9.00 до 13.00 и с 14.00 до 18.00 в здании по адресу: Российская Федерация, Костромская область, городской округ город Кострома, город Кострома, площадь Конституции, 2, 4 этаж, каб. 406;

- 3) в устной и письменной форме в ходе проведения собрания участников публичных слушаний.

**ИНФОРМАЦИОННОЕ СООБЩЕНИЕ
ОБ ОПУБЛИКОВАНИИ (РАЗМЕЩЕНИИ) ПОЛНОГО ТЕКСТА
МУНИЦИПАЛЬНОГО ПРАВОВОГО АКТА В СЕТЕВОМ ИЗДАНИИ
"ОФИЦИАЛЬНЫЙ ВЕСТНИК ГОРОДА КОСТРОМЫ"**

Глава города Костромы оповещает жителей города Костромы о том, что полный текст постановления Главы города Костромы от 10 октября 2023 года № 132 "О назначении публичных слушаний по проекту, предусматривающему внесение изменений в проект межевания территории, ограниченной улицами Профсоюзной, Бульварной, юго-западной границей земельного участка по улице Бульварной, 6, юго-западной границей и северо-западной границей земельного участка по улице Профсоюзной, 12в, юго-западными границами земельных участков 22, 20а, 20 по улице Давыдовской, юго-восточной границей земельного участка с кадастровым номером 44:27:000000:129" опубликован в информационно-телекоммуникационной сети "Интернет" по адресу: <http://pravokostroma.ru>, а также размещен в информационно-телекоммуникационной сети "Интернет" на официальном сайте Думы города Костромы www.duma-kostroma.ru.

Администрация города Костромы
ПОСТАНОВЛЕНИЕ
№ _____

Об утверждении изменений в документацию по планировке территории, ограниченной улицами Профсоюзной, Бульварной, юго-западной границей земельного участка по улице Бульварной, 6, юго-западной границей и северо-западной границей земельного участка по улице Профсоюзной, 12в, юго-западными границами земельных участков 22, 20а, 20 по улице Давыдовской, юго-восточной границей земельного участка с кадастровым номером 44:27:000000:129

В соответствии со статьями 43, 45 и 46 Градостроительного кодекса Российской Федерации, Генеральным планом города Костромы, утвержденным решением Думы города Костромы от 18 декабря 2018 года № 212, Правилами землепользования и застройки города Костромы, утвержденными постановлением Администрации города Костромы от 28 июня 2021 года № 1130, учитывая протокол публичных слушаний, заключение о результатах публичных слушаний, руководствуясь статьями 42, 44, частью 1 статьи 57 Устава города Костромы,

ПОСТАНОВЛЯЮ :

1. Утвердить изменения в документацию по планировке территории, ограниченной улицами Профсоюзной, Бульварной, юго-западной границей земельного участка по улице Бульварной, 6, юго-западной границей и северо-западной границей земельного участка по улице Профсоюзной, 12в, юго-западными границами земельных участков 22, 20а, 20 по улице Давыдовской, юго-восточной границей земельного участка с кадастровым номером

44:27:000000:129, утвержденную постановлением Администрации города Костромы от 27 декабря 2016 года № 3439, в виде проекта межевания территории.

2. Настоящее постановление подлежит официальному опубликованию в течение семи дней со дня его принятия и размещению на официальном сайте Администрации города Костромы в информационно-телекоммуникационной сети «Интернет».

Глава Администрации города Костромы
А.В. СМИРНОВ.

ОФИЦИАЛЬНЫЙ САЙТ АДМИНИСТРАЦИИ ГОРОДА КОСТРОМЫ
www.grad.kostroma.gov.ru

Администрация города Костромы
ПОСТАНОВЛЕНИЕ

12 октября 2023 года № 1988

О внесении изменения в приложение к постановлению Администрации города Костромы от 28 июня 2017 года № 1829 «О подготовке документации по планировке территории, ограниченной улицами Красноармейской, Полянской, Ново-Полянской, Горького»

В целях обеспечения устойчивого развития территорий города Костромы, в соответствии со статьями 43 и 46 Градостроительного кодекса Российской Федерации, Правилами землепользования и застройки города Костромы, утвержденными постановлением Администрации города Костромы от 28 июня 2021 года № 1130, принимая во внимание заключение о результатах публичных слушаний от 20 сентября 2023 года, руководствуясь статьями 42, 44, частью 1 статьи 57 Устава города Костромы,

ПОСТАНОВЛЯЮ :

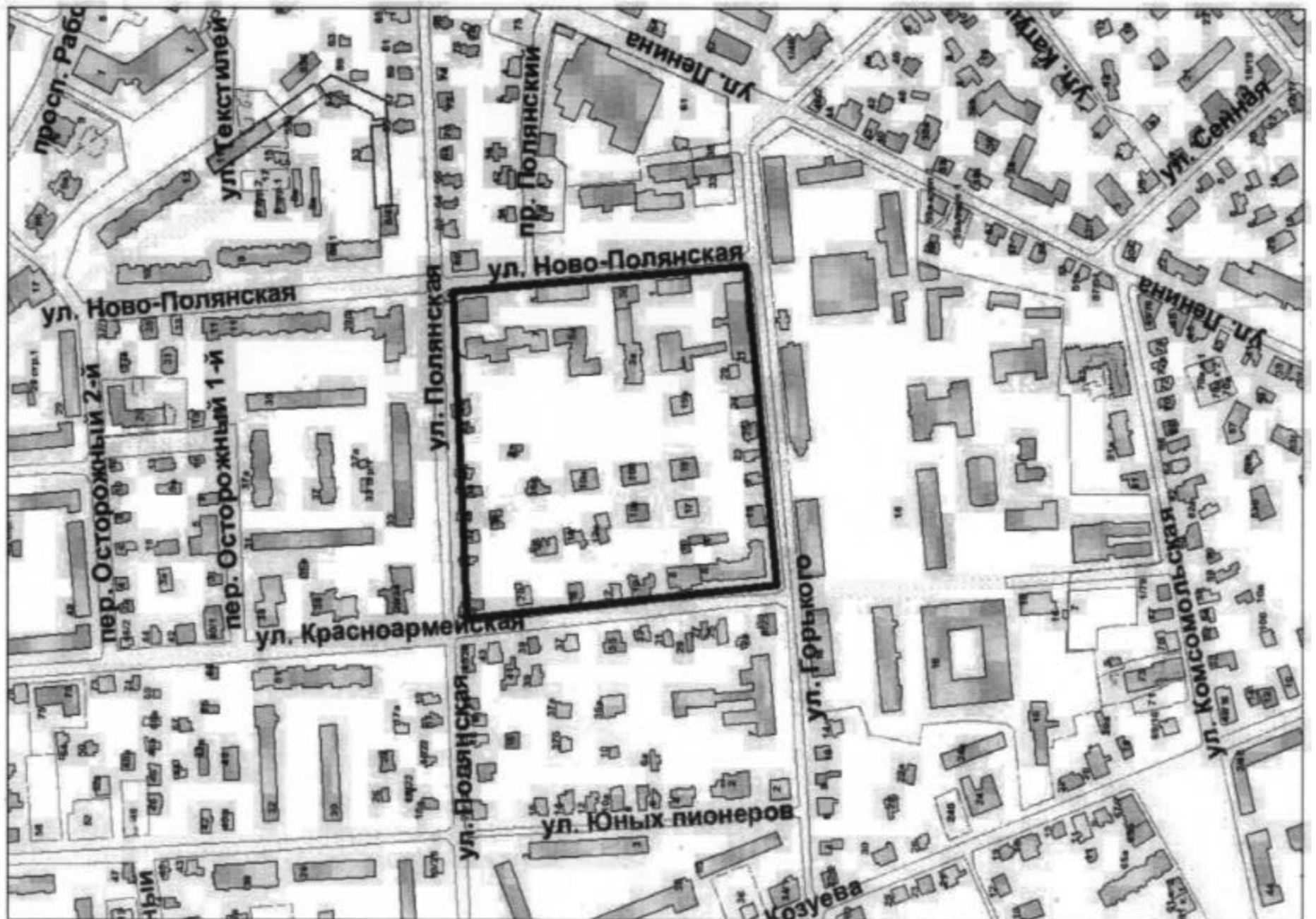
1. Внести изменение в приложение «Ситуационный план территории, ограниченной улицами Красноармейской, Полянской, Ново-Полянской, Горького» к постановлению Администрации города Костромы от 28 июня 2017 года № 1829 «О подготовке документации по планировке территории, ограниченной улицами Красноармейской, Полянской, Ново-Полянской, Горького, изложив его в новой редакции согласно приложению к настоящему постановлению.

2. Настоящее постановление подлежит официальному опубликованию в течение трех дней со дня его подписания и размещению на официальном сайте Администрации города Костромы в информационно-телекоммуникационной сети «Интернет».

Глава Администрации города Костромы
А.В. СМИРНОВ.

Приложение к постановлению Администрации города Костромы
от 12 октября 2023 года № 1988

Ситуационный план территории, ограниченной улицами Красноармейской, Полянской, Ново-Полянской, Горького



Администрация города Костромы

ПОСТАНОВЛЕНИЕ

12 октября 2023 года

№ 1989

Об утверждении Порядка предоставления иных межбюджетных трансфертов из бюджета города Костромы бюджету Костромской области на возмещение недополученных доходов в связи с предоставлением меры социальной поддержки жителям города Костромы в виде льгот на проезд в автомобильном транспорте общего пользования, осуществляющем регулярные перевозки по регулируемым тарифам в городе Костроме

В соответствии со статьей 142 Бюджетного кодекса Российской Федерации, руководствуясь статьями 42, 44, частью 1 статьи 57 Устава города Костромы,

ПОСТАНОВЛЯЮ:

1. Утвердить прилагаемый Порядок предоставления иных межбюджетных трансфертов из бюджета города Костромы бюджету Костромской области на возмещение недополученных доходов в связи с предоставлением меры социальной поддержки жителям города Костромы в виде льгот на проезд в автомобильном транспорте общего пользования, осуществляющем регулярные перевозки по регулируемым тарифам в городе Костроме.

2. Расходы на реализацию настоящего постановления производить в пределах бюджетных ассигнований, предусмотренных бюджетом города Костромы на соответствующий финан-

совый год и на плановый период, лимитов бюджетных обязательств, предусмотренных Управлению дорожной деятельности и транспортного обслуживания в соответствии со сводной бюджетной росписью по разделу 1400 «Межбюджетные трансферты общего характера бюджетам бюджетной системы Российской Федерации», подразделу 1403 «Прочие межбюджетные трансферты общего характера», целевой статье 9900092040 «Софинансирование расходных обязательств», группе вида расходов 500 «Межбюджетные трансферты» классификации расходов бюджетов Российской Федерации.

3. Настоящее постановление вступает в силу со дня его официального опубликования.

**Глава Администрации города Костромы
А.В. СМЕРНОВ.**

*Утвержден постановлением Администрации города Костромы
от 12 октября 2023 года № 1989*

Порядок предоставления иных межбюджетных трансфертов из бюджета города Костромы бюджету Костромской области на возмещение недополученных доходов в связи с предоставлением меры социальной поддержки жителям города Костромы в виде льгот на проезд в автомобильном транспорте общего пользования, осуществляющем регулярные перевозки по регулируемым тарифам в городе Костроме

1. Настоящий Порядок устанавливает цели и условия предоставления иных межбюджетных трансфертов из бюджета города Кострома бюджету Костромской области на возмещение недополученных доходов в связи с предоставлением меры социальной поддержки жителям города Костромы в виде льгот на проезд в автомобильном транспорте общего пользования, осуществляющем регулярные перевозки по регулируемым тарифам в городе Костроме (далее – иной межбюджетный трансферт на возмещение недополученных доходов, Порядок).

2. Иной межбюджетный трансферт на возмещение недополученных доходов предоставляется бюджету Костромской области в целях возмещения недополученных доходов в связи с предоставлением меры социальной поддержки жителям города Костромы в виде льгот на проезд в автомобильном транспорте общего пользования, осуществляющем регулярные перевозки по регулируемым тарифам в городе Костроме, для категорий граждан, указанных в постановлении Администрации города Костромы от 22 июня 2023 года № 1074 «Об определении размера, условий и порядка предоставления меры социальной поддержки жителям города Костромы в виде льгот на проезд в автомобильном и наземном электрическом транспорте общего пользования, осуществляющем регулярные перевозки по регулируемым тарифам в городе Костроме» (далее - льготополучатели).

3. Главным распорядителем средств бюджета города Костромы, осуществляющим предоставление иного межбюджетного трансферта на возмещение недополученных доходов в пределах бюджетных ассигнований, предусмотренных в бюджете города Костромы, и лимитов бюджетных обязательств является Управление дорожной деятельности и транспортного обслуживания Администрации города Костромы (далее – главный распорядитель).

4. Возмещению за счет средств иного межбюджетного трансферта на возмещение недополученных доходов подлежат обоснованные и документально подтвержденные недополученные доходы, возникшие в связи с предоставлением меры социальной поддержки льготополучателям, в пределах объемов бюджетных ассигнований и лимитов бюджетных обязательств, доведенных главному распорядителю на соответствующий финансовый год и на плановый период.

5. Условиями предоставления иных межбюджетных трансфертов на возмещение недополученных доходов являются:

5.1. заключение получателем с главным распорядителем соглашения о предоставлении иных межбюджетных трансфертов;

5.2. обязательство получателя иного межбюджетного трансферта на возмещение недополученных доходов по возврату иного межбюджетного трансферта на возмещение недополученных доходов в бюджет города Костромы по основаниям, указанным в пункте 18 настоящего Порядка;

5.3. наличие в бюджете города Костромы бюджетных ассигнований на предоставление иных межбюджетных трансфертов на цели, указанные в пункте 2 настоящего Порядка;

5.4. предоставление льгот на проезд в автомобильном транспорте общего пользования, осуществляющем регулярные перевозки по регулируемым тарифам в городе Костроме льготополучателям;

5.5. направление иных межбюджетных трансфертов на цели, предусмотренные пунктом 2 настоящего Порядка;

5.6. наличие недополученных доходов в связи с предоставлением меры социальной поддержки льготополучателям.

6. Размер иного межбюджетного трансферта на возмещение недополученных доходов за отчетный месяц определяется по следующей формуле:

$$C = \sum C_y, \text{ где:}$$

C – размер иного межбюджетного трансферта на возмещение недополученных доходов за отчетный месяц (в рублях);

$\sum C_y$ – сумма всех недополученных доходов, возникших при предоставлении льготы (рублей за отчетный период).

Расчет недополученных доходов осуществляется в разрезе каждого льготополучателя.

Размер недополученных доходов, возникших при предоставлении льготы конкретному льготополучателю определяется по следующей формуле:

$$C_y = K * (S_i - S_x), \text{ где:}$$

C_y – размер недополученных доходов, возникших при предоставлении льготы конкретному льготополучателю (в случае отрицательного значения, из расчета общего размера недополученных доходов исключается);

K – количество фактически совершенных поездок льготополучателем за отчетный месяц, но не более максимального количества поездок по льготной стоимости, установленного постановлением Администрации города Костромы № 1074 от 22.06.2023 «Об определении размера, условий и порядка предоставления меры социальной поддержки жителям города Костромы в виде льгот на проезд в автомобильном и наземном электрическом транспорте общего пользования, осуществляющем регулярные перевозки по регулируемым тарифам в городе Костроме» для соответствующей категории льготополучателей;

S_i – стоимость проезда по безналичному расчету согласно регулируемому тарифу на перевозки по муниципальным маршрутам регулярных перевозок пассажиров и багажа автомобильным транспортом на территории городского округа город Кострома;

S_x – неполная стоимость проезда на один месяц на два вида транспорта, установленная для соответствующей категории льготополучателей в соответствии с постановлением Администрации города Костромы № 1074 от 22.06.2023 «Об определении размера, условий и порядка предоставления меры социальной поддержки жителям города Костромы в виде льгот на проезд в автомобильном и наземном электрическом транспорте общего пользования, осуществляющем регулярные перевозки по регулируемым тарифам в городе Костроме». Указанное значение не используется при определении размера недополученных доходов, возникших при предоставлении льготы гражданам, удостоенных звания «Почетный гражданин города Костромы».

7. Предоставление иного межбюджетного трансферта на возмещение недополученных доходов осуществляется на основании соглашения, заключаемого между главным распорядителем и получателем иного межбюджетного трансферта на возмещение недополученных доходов (далее - Получатель) в соответствии с требованиями бюджетного законодательства.

8. Соглашение должно содержать следующие положения:

а) размер предоставляемого иного межбюджетного трансферта на возмещение недополученных доходов, цель, порядок, условия и сроки его предоставления;

б) целевое назначение иных межбюджетных трансфертов;

в) права и обязанности сторон;

г) порядок и сроки перечисления иных межбюджетных трансфертов;

д) сроки и порядок предоставления получателем отчетности об использовании иного межбюджетного трансферта на возмещение недополученных доходов;

е) порядок осуществления контроля за соблюдением получателем условий, целей и порядка предоставления иного межбюджетного трансферта на возмещение недополученных доходов;

ж) порядок и сроки возврата иного межбюджетного трансферта на возмещение недополученных доходов в бюджет муниципального образования городской округ город Кострома;

з) ответственность за несоблюдение сторонами условий соглашения.

9. Иные межбюджетные трансферты на возмещение недополученных доходов перечисляются за отчетный период, который составляет месяц, за исключением подачи заявки на получение иного межбюджетного трансферта за период возникновения недополученных доходов с 1 июля 2023 года до дня вступления в силу настоящего Порядка.

Заявка на получение иных межбюджетных трансфертов на возмещение недополученных доходов, за период возникновения недополученных доходов с 1 июля 2023 года до дня вступления в силу настоящего Порядка, подлежит подаче главному распорядителю до 1 декабря 2023 года.

10. Для получения иных межбюджетных трансфертов на возмещение недополученных доходов получатель представляет главному распорядителю следующие документы:

а) заявку на предоставление иных межбюджетных трансфертов по форме согласно приложению, к настоящему Порядку, с указанием счета, на который подлежит перечисление субсидии;

б) сведения, предоставленные оператором перевозок в общественном транспорте города Костромы, о количестве льготополучателей, осуществивших поездку, за отчетный месяц в разрезе каждой категории льготополучателей по отдельности;

в) сведения, предоставленные оператором перевозок в общественном транспорте города Костромы, о количестве совершенных поездок каждым льготополучателем с

указанием к какой категории относится льготополучатель;

г) сведения, предоставленные оператором перевозок в общественном транспорте города Костромы, о сумме средств, поступившей от льготополучателей, по каждой категории льготополучателей в отдельности;

д) расчет недополученных доходов от перевозки льготополучателей, за отчетный период по каждой категории льготополучателей в отдельности, выполненный в соответствии с пунктом 6 настоящего Порядка;

е) контракты на выполнение работ, связанных с осуществлением регулярных перевозок пассажиров и багажа автомобильным транспортом по регулируемым тарифам по соответствующим муниципальным маршрутам в городе Костроме.

11. Представляемые документы должны соответствовать следующим требованиям:

1) копии представляемых документов должны быть заверены в установленном порядке (иметь печати и подписи уполномоченных лиц);

2) тексты документов должны быть написаны разборчиво;

3) документы не должны иметь подчисток, приписок, зачеркнутых слов и не оговоренных в них исправлений;

4) документы не должны быть исполнены карандашом;

5) документы не должны иметь повреждений, несоответствий (разночтений), наличие которых не позволяет однозначно истолковать их содержание.

Получатель несет ответственность за достоверность документов и (или) содержащихся в них сведений, представленных в целях получения иного межбюджетного трансферта на возмещение недополученных доходов, в соответствии с законодательством Российской Федерации.

12. Главный распорядитель в течение 20 рабочих дней со дня поступления заявки и документов, указанных в пункте 10 настоящего Порядка:

а) регистрирует заявления и приложенные к нему документы;

б) осуществляет проверку документов, указанных в пункте 10 настоящего Порядка, на полноту и соответствие требованиям настоящего Порядка;

в) при отсутствии оснований для отказа в предоставлении иных межбюджетных трансфертов на возмещение недополученных доходов, указанных в пункте 13 настоящего Порядка, принимает решение о предоставлении иных межбюджетных трансфертов на возмещение недополученных доходов, которое оформляется в форме подписания главным распорядителем соглашения о предоставлении иных межбюджетных трансфертов на возмещение недополученных доходов.

г) при наличии оснований для отказа в предоставлении субсидии, указанных в пункте 13 настоящего Порядка, готовит и направляет получателю, мотивированный отказ в предоставлении иных межбюджетных трансфертов на возмещение недополученных доходов, подписанный главным распорядителем.

13. Основаниями для отказа в предоставлении иных межбюджетных трансфертов на возмещение недополученных доходов являются:

а) несоответствие представленных получателем документов требованиям, определенным пунктами 10, 11 настоящего Порядка, или непредставление (представление не в полном объеме) документов, обязанность по представлению которых возложена на получателя;

б) установление факта недостоверности представленной получателем информации и документов.

14. В случае получения получателем отказа в предоставлении иных межбюджетных трансфертов на возмещение недополученных доходов он вправе повторно обратиться за предоставлением иных межбюджетных трансфертов на возмещение недополученных доходов после устранения нарушений, послуживших основанием для отказа в предоставлении иных межбюджетных трансфертов на возмещение недополученных доходов.

15. Требования к отчетности, предусматривающие определение порядка и форм представления получателем отчетности устанавливаются соглашением.

Получатель не позднее 20 календарных дней со дня получения иного межбюджетного трансферта на возмещение недополученных доходов представляет главному распорядителю отчет об использовании иного межбюджетного трансферта на возмещение недополученных доходов по форме, установленной соглашением с приложением первичных бухгалтерских документов, подтверждающих возмещение юридическому лицу, являющемуся заказчиком по контрактам на выполнение работ, связанных с осуществлением регулярных перевозок пассажиров и багажа автомобильным транспортом по регулируемым тарифам по муниципальным маршрутам на территории города Костромы, недополученных доходов в связи с предоставлением меры социальной поддержки льготополучателям.

16. Получатель несет ответственность за недостоверность представляемых сведений и документов, необходимых для предоставления иного межбюджетного трансферта на возмещение недополученных доходов.

17. В случае выявления главным распорядителем, Управлением финансов Администрации города Костромы, Контрольно-счетной комиссией города Костромы по результатам проверок нарушений получателем условий предоставления межбюджетного трансферта получатель несет ответственность в соответствии с действующим законодательством Российской Федерации.

18. Иной межбюджетный трансфер на возмещение недополученных доходов подлежит возврату в бюджет города Костромы, в случае обнаружения, в том числе по результатам мероприятий муниципального финансового контроля, проводимых в соответствии с бюджетным законодательством и муниципальными правовыми актами города Костромы, регулирующими бюджетные правоотношения, недостоверных сведений в документах, представленных получателем или непредставления соответствующих отчетов, а также в случае выявления в рамках контрольных мероприятий нецелевого расходования бюджетных средств, а также в случае, если получателем иной межбюджетный трансфер не был направлен на возмещение недополученных доходов в связи с предоставлением меры социальной поддержки льготополучателям.

19. Возврат иного межбюджетного трансферта на возмещение недополученных доходов в бюджет города Костромы должен быть произведен получателем в месячный срок со дня получения письменного уведомления о возврате иного межбюджетного трансферта, направленного главным распорядителем получателю заказным письмом с уведомлением о вручении.

20. В случае неосуществления получателем добровольного возврата средств иного межбюджетного трансферта в бюджет города Костромы в установленные сроки главный распорядитель осуществляет взыскание иного межбюджетного трансферта в судебном порядке в соответствии с действующим законодательством Российской Федерации.

Приложение к Порядку предоставления иных межбюджетных трансфертов из бюджета города Костромы бюджету Костромской области на возмещение недополученных доходов в связи с предоставлением меры социальной поддержки жителям города Костромы в виде льгот на проезд в автомобильном транспорте общего пользования, осуществляющем регулярные перевозки по регулируемым тарифам в городе Костроме

ЗАЯВКА

на предоставление иных межбюджетных трансфертов из бюджета города Костромы бюджету Костромской области на возмещение недополученных доходов в связи с предоставлением меры социальной поддержки жителям города Костромы в виде льгот на проезд в автомобильном транспорте общего пользования, осуществляющем регулярные перевозки по регулируемым тарифам в городе Костроме

за _____ 20__ г.
(отчетный период)

№ п/п	№ маршрута регулярных перевозок	Наименование маршрута регулярных перевозок	Количество льготных категорий граждан, перевезенных в отчетном периоде (с указанием количества по каждой категории в отдельности)	Доходы от оплаты проезда льготными категориями граждан руб.	Недополученные доходы от перевозки льготных категорий граждан руб.	Иные межбюджетные трансферты, подлежащие перечислению получателю руб.
1	2	3	4	5	6	7
1						
...	ИТОГО					

Приложение:

- 1.
- 2.
- 3.

Руководитель получателя

_____ (подпись) _____ (расшифровка подписи)
МП

«__» _____ 20__ г.

Администрация города Костромы

ПОСТАНОВЛЕНИЕ

12 октября 2023 года

№ 1990

О внесении изменений в постановление Главы города Костромы от 29 апреля 2009 года № 759 «Об утверждении Правил установления системы оплаты труда работников муниципального бюджетного учреждения города Костромы «Управление административными зданиями»

В целях совершенствования муниципального правового акта города Костромы, руководствуясь статьями 42, 44, частью 1 статьи 57 Устава города Костромы,

ПОСТАНОВЛЯЮ:

1. Внести в постановление Главы города Костромы от 29 апреля 2009 года № 759 «Об утверждении Правил установления системы оплаты труда работников муниципального бюджетного учреждения города Костромы «Управление административными зданиями»» (с изменениями, внесенными постановлениями Администрации города Костромы от 10 декабря 2010 года № 2503, от 31 мая 2013 года № 1056, от 27 марта 2014 года № 718, от 30 октября 2014 года № 2928, от 20 мая 2016 года № 1284, от 10 ноября 2017 года № 2961, от 17 мая 2018 года № 951, от 29 июля 2019 года № 1299, от 17 марта 2020 года № 404, от 12 января 2021 года № 7, от 15 декабря 2021 года № 2240, от 18 июля 2022 года № 1422, от 29 марта 2023 года № 489) следующие изменения:

1.1. в преамбуле слова «пунктом 6 Порядка установления систем оплаты труда работников муниципальных учреждений города Костромы, утвержденного постановлением Главы города Костромы от 15 октября 2008 года № 1967» заменить словами «пунктом 5 Порядка установления систем оплаты труда работников муниципальных учреждений города Костромы, утвержденного постановлением Администрации города Костромы от 2 декабря 2022 года № 2309»;

1.2. в пункте 2.1 Правил установления системы оплаты труда работников муниципального бюджетного учреждения города Костромы «Управление административными зданиями» слова «утвержденным постановлением Главы города Костромы от 15 октября 2008 года № 1967» заменить словами «утвержденным постановлением Администрации города Костромы от 2 декабря 2022 года № 2309».

2. Настоящее постановление вступает в силу со дня его официального опубликования и распространяет свое действие на правоотношения, возникшие с 9 декабря 2022 года.

Глава Администрации города Костромы
А.В. СМЕРНОВ.

Администрация города Костромы

ПОСТАНОВЛЕНИЕ

12 октября 2023 года

№ 1991

**О внесении изменений в постановление
Администрации города Костромы от 6 апреля 2022 года № 608
«Об утверждении Правил установления размера и условий оплаты
труда директора муниципального бюджетного учреждения города
Костромы «Управление административными зданиями»
при заключении с ним трудового договора»**

В целях совершенствования муниципального правового акта города Костромы, руководствуясь статьями 42, 44, частью 1 статьи 57 Устава города Костромы,

ПОСТАНОВЛЯЮ:

1. Внести в постановление Администрации города Костромы от 6 апреля 2022 года № 608 «Об утверждении Правил установления размера и условий оплаты труда директора муниципального бюджетного учреждения города Костромы "Управление административными зданиями" при заключении с ним трудового договора» (с изменением, внесенным постановлением Администрации города Костромы от 21 июня 2022 года № 1253) следующие изменения:

1.1. в вводной части слова «во исполнение подпункта «б» пункта 5 и пункта 7 Порядка установления систем оплаты труда работников муниципальных учреждений города Костромы, утвержденного постановлением Главы города Костромы от 15 октября 2008 года № 1967» исключить;

1.2. в Правилах установления размера и условий оплаты труда директора муниципального бюджетного учреждения города Костромы «Управление административными зданиями» при заключении с ним трудового договора:

1.2.1. в пункте 1.1 слова «с пунктом 7 Порядка установления систем оплаты труда работников муниципальных учреждений города Костромы, утвержденного постановлением Главы города Костромы от 15 октября 2008 года № 1967» заменить словами «со статьей 145 Трудового кодекса Российской Федерации»;

1.2.2. в пункте 1.3 слова «Комитетом по строительству, транспорту и дорожной деятельности» заменить словами «Управлением строительства и капитального ремонта»;

1.2.3. в пункте 4.5 слова «первому заместителю главы Администрации – председателю Комитета по строительству, транспорту и дорожной деятельности» заменить словами «начальнику Управления строительства и капитального ремонта»;

1.2.4. в пункте 4.6 слова «Комитет по строительству, транспорту и дорожной деятельности» заменить словами «Управление строительства и капитального ремонта»;

1.2.5. в абзаце девятом пункта 4.7 слова «первого заместителя главы Администрации – председателя Комитета по строительству, транспорту и дорожной деятельности» заменить словами «начальника Управления строительства и капитального ремонта»;

1.2.6. в абзаце девятом пункта 4.8 слова «Комитет по строительству, транспорту и дорожной деятельности» заменить словами «Управление строительства и капитального ремонта»;

1.2.7. в приложении 1 «Форма расчета размера заработной платы директора муниципального бюджетного учреждения города Костромы "Управление административными зданиями"» слова «Первый заместитель главы Администрации – председатель Комитета по строительству, транспорту и дорожной деятельности» заменить словами «Начальник Управления строительства и капитального ремонта»;

1.2.8. в строке 1 приложения 2 «Показатели эффективности и результативности деятельности директора муниципального бюджетного учреждения города Костромы "Управление административными зданиями"» слова «Комитетом по строительству, транспорту и дорожной деятельности» заменить словами «Управлением строительства и капитального ремонта».

2. Настоящее постановление вступает в силу со дня его официального опубликования, положения пунктов 1.1 и 1.2.1 настоящего постановления распространяют свое действие на правоотношения, возникшие с 9 декабря 2022 года, положения пунктов 1.2.2 - 1.2.8 настоящего постановления распространяют свое действие на правоотношения, возникшие с 1 февраля 2023 года.

**Глава Администрации города Костромы
А.В. СМИРНОВ.**

ИЗВЕЩЕНИЕ

**о проведении аукциона по продаже в собственность земельных
участков, расположенных на территории города Костромы,
государственная собственность на которые не разграничена**

Настоящее извещение, вносимые в него изменения, извещение об отказе от проведения аукциона размещаются на официальном сайте торгов в сети «Интернет» по адресу: www.torgi.gov.ru (далее – официальный сайт торгов) и опубликовываются в информационно-правовом бюллетене «Официальный вестник города Костромы».

УПРАВЛЕНИЕ ИМУЩЕСТВЕННЫХ И ЗЕМЕЛЬНЫХ ОТНОШЕНИЙ АДМИНИСТРАЦИИ ГОРОДА КОСТРОМЫ объявляет о проведении 15 ноября 2023 года с 16 часов 00 минут по московскому времени по адресу: город Кострома, площадь Конституции, 2 (кабинет 307), аукционов по продаже земельных участков, расположенных на территории города Костромы, государственная собственность на которые не разграничена.

1. Организатор аукциона: Управление имущественных и земельных отношений Администрации города Костромы; место нахождения: 156005, Костромская область, город Кострома, площадь Конституции, 2; телефон (4942) 42-68-41, 44-07-64; e-mail: uizo@gradkostroma.ru.

2. Аукцион проводится в соответствии со статьями 39.11, 39.12 Земельного кодекса Российской Федерации, на основании постановления Администрации города Костромы от 15 февраля 2021 года № 185 «Об отказе в предоставлении в собственность и о проведении аукциона по продаже земельного участка, расположенного по адресу: Костромская область, город Кострома, улица Морозиха, 23», постановления Администрации города Костромы от 15 февраля 2021 года № 184 «Об отказе в предо-

ставлении в собственность и о проведении аукциона по продаже земельного участка, расположенного по адресу: Костромская область, город Кострома, улица Морозиха, 25».

3. Участниками аукциона являются граждане.

4. Характеристика предмета аукциона по лотам:

ЛОТ № 1

- **адрес:** Российская Федерация, Костромская область, городской округ город Кострома, город Кострома, улица Морозиха, 23;

- **площадь:** 762 кв.м;

- **кадастровый номер:** 44:27:020301:347;

- **категория земель:** земли населенных пунктов;

- **разрешенное использование:** для индивидуального жилищного строительства;

- **обременения и ограничения:** в соответствии с Генеральным планом города Костромы участок расположен в зоне катастрофического затопления, в зоне подтопления и территории с глубиной залегания грунтовых вод до 2х метров, в приаэродромной территории аэродрома Кострома (Сокеркино) (зона с особыми условиями использования территории с реестровым номером 44:00-6.587), третьей, четвертой, пятой и шестой подзонах приаэродромной территории аэродрома Кострома (Сокеркино) (зоны с особыми условиями использования территории с реестровыми номерами 44:00-6.583; 44:00-6.584; 44:00-6.585; 44:00-6.593);

- **параметры разрешенного строительства:** максимальный процент застройки земельного участка – 25; предельная высота зданий – 10,5 м; минимальный отступ от границ земельного участка – 3 м;

- **информация о возможности подключения (технологического присоединения):** водоснабжение, водоотведение, ливневая канализация от МУП города Костромы «Костромагорводоканал» от 16.05.2023 № исх.02.11/3347д, от 17.05.2023 № исх.02.11/3398д; газоснабжение от АО «Газпром газораспределение Кострома» от 17.05.2023 №15/2512; теплоснабжение от ПАО «ТГК-2» от 24.05.2023 № 4201/811-2023;

- **начальная цена земельного участка:** 976 000 (девятьсот семьдесят шесть тысяч) рублей;

- **шаг аукциона:** 29 250 (двадцать девять тысяч двести пятьдесят) рублей;

- **задаток за участие в аукционе:** 244 000 (двести сорок четыре тысячи) рублей.

ЛОТ № 2

- **адрес:** Российская Федерация, Костромская область, городской округ город Кострома, город Кострома, улица Морозиха, 25;

- **площадь:** 706 кв.м;

- **кадастровый номер:** 44:27:020301:343;

- **категория земель:** земли населенных пунктов;

- **разрешенное использование:** для индивидуального жилищного строительства;

- **обременения и ограничения:** в соответствии с Генеральным планом города Костромы участок расположен в зоне катастрофического затопления, в зоне подтопления и территории с глубиной залегания грунтовых вод до 2х метров, в приаэродромной территории аэродрома Кострома (Сокеркино) (зона с особыми условиями использования территории с реестровым номером 44:00-6.587), третьей, четвертой, пятой и шестой подзонах приаэродромной территории аэродрома Кострома (Сокеркино) (зоны с особыми условиями использования территории с реестровыми номерами 44:00-6.583; 44:00-6.584; 44:00-6.585; 44:00-6.593);

- **параметры разрешенного строительства:** максимальный процент застройки земельного участка – 25; предельная высота зданий – 10,5 м; минимальный отступ от границ земельного участка – 3 м;

- **информация о возможности подключения (технологического присоединения):** водоснабжение, водоотведение, ливневая канализация от МУП города Костромы «Костромагорводоканал» от 16.05.2023 № исх.02.11/3348д, от 17.05.2023 № исх.02.11/3399д; газоснабжение от АО «Газпром газораспределение Кострома» от 17.05.2023 №15/2521; теплоснабжение от ПАО «ТГК-2» от 24.05.2023 № 4201/810-2023;

- **начальная цена земельного участка:** 914 000 (девятьсот сорок четыре тысячи) рублей;

- **шаг аукциона:** 27 400 (двадцать семь тысяч четыреста) рублей;

- **задаток за участие в аукционе:** 228 500 (двести двадцать восемь тысяч пятьсот) рублей.

5. Критерий определения победителя аукциона: наибольшая цена земельного участка.

6. Организатор аукциона вправе отказаться от проведения аукциона в случае выявления обстоятельств, предусмотренных пунктом 8 статьи 39.11 Земельного кодекса Российской Федерации. Извещение об отказе от проведения аукциона размещается на официальном сайте торгов в течение трех дней со дня принятия данного решения. В течение трех дней со дня принятия решения об отказе в проведении аукциона организатор аукциона обязан известить участников аукциона об отказе в проведении аукциона и возратить его участникам внесенные задатки.

7. Порядок внесения и возврата задатков:

Задаток вносится до подачи заявки по следующим реквизитам:

Получатель: Управление финансов Администрации города Костромы (Управление имущественных и земельных отношений Администрации города Костромы л/с 966010018); ИНН 4401006568, КПП 440101001; единый казначейский счет 40102810945370000034, банк получателя ОТДЕЛЕНИЕ КОСТРОМА БАНКА РОССИИ/УФК ПО КОСТРОМСКОЙ ОБЛАСТИ г. Кострома, БИК 013469126; номер казначейского счета 03232643347010004100, ОКТМО 34701000, КБК 0, назначение платежа: «задаток за участие в аукционе по продаже земельного участка по адресу: «___». В назначении платежа должно быть указано местоположение земельного участка.

Задаток должен поступить на лицевой счет организатора аукциона не позднее 15 ноября 2023 года. Документом, подтверждающим поступление задатка, является выписка из лицевого счета организатора аукциона.

Задаток засчитывается в оплату приобретаемого земельного участка в случаях, если:

- задаток внесен лицом, признанным победителем аукциона,

- задаток внесен лицом, признанным единственным участником аукциона, с которым

договор купли-продажи заключается в соответствии с пунктами 13, 14 статьи 39.12 Земельного кодекса Российской Федерации,

- задаток внесен лицом, признанным участником аукциона, и данное лицо является единственным принявшим участие в аукционе участником, с которым договор купли-продажи заключается в соответствии с пунктом 20 статьи 39.12 Земельного кодекса Российской Федерации.

Задатки, внесенные этими лицами, не заключившими в установленном порядке договора купли-продажи земельных участков вследствие уклонения от заключения указанных договоров, не возвращаются.

Организатор аукциона обязан возвратить внесенный претендентом задаток:

- в течение 3 (трех) рабочих дней со дня оформления протокола приема заявок на участие в аукционе в случае, если претендент не допущен к участию в аукционе;

- в течение 3 (трех) рабочих дней со дня подписания протокола о результатах аукциона на лицам, участвовавшим в аукционе, но не победившим в нем;

- в течение 3 (трех) рабочих дней со дня регистрации отзыва заявки в журнале приема заявок в случае отзыва претендентом заявки на участие в аукционе до признания его участником аукциона.

8. Порядок приема заявок.

Для участия в аукционе претендент представляет организатору аукциона (лично или через своего представителя) заявку на участие в аукционе по форме, приведенной в приложении 1, начиная с 13 октября 2023 года любым удобным способом в соответствии с действующим законодательством Российской Федерации по адресу: 156005, Костромская область, город Кострома, площадь Конституции, дом 2, по адресу электронной почты uizo@gradkostroma.ru. Режим работы Управления имущественных и земельных отношений Администрации города Костромы: рабочие дни с 09 часов 00 минут до 13 часов 00 минут и с 14 часов 00 минут до 18 часов 00 минут по московскому времени. Прием заявок на участие в аукционе прекращается 13 ноября 2023 года в 18 часов 00 минут по московскому времени.

Получить более подробную информацию по телефонам: +7 (4942) 44-07-64, 42-68-41, по адресу: 156005, Костромская область, город Кострома, площадь Конституции, 2, по адресу электронной почты uizo@gradkostroma.ru.

Заявка составляется в 2 экземплярах, один из которых остается у организатора аукциона, другой - у претендента. К заявке на участие прилагаются следующие документы:

- копии документов, удостоверяющих личность (для физических лиц);

- документ, подтверждающий полномочия представителя претендента, если с заявкой обращается представитель претендента.

- платежный документ с отметкой банка об исполнении, подтверждающий внесение задатка.

Заявитель может подать заявление о получении муниципальной услуги в электронной форме с использованием РПГУ (при наличии технической возможности).

В соответствии со статьей 6 Федерального закона от 6 апреля 2011 года № 63-ФЗ «Об электронной подписи» информация в электронной форме, подписанная квалифицированной электронной подписью, признается электронным документом, равнозначным документу на бумажном носителе, подписанному собственноручной подписью, кроме случаев, если федеральными законами или принимаемыми в соответствии с ними нормативными правовыми актами установлено требование о необходимости составления документа исключительно на бумажном носителе.

Заявление в форме электронного документа подписывается по выбору заявителя (если заявителем является физическое лицо):

- электронной подписью заявителя (представителя заявителя);

- усиленной квалифицированной электронной подписью заявителя (представителя заявителя).

Заявление от имени юридического лица заверяется по выбору заявителя электронной подписью либо усиленной квалифицированной электронной подписью (если заявителем является юридическое лицо):

- лица, действующего от имени юридического лица без доверенности;

- представителя юридического лица, действующего на основании доверенности, выданной в соответствии с законодательством Российской Федерации.

Иные документы, прилагаемые к заявлению в форме электронных образов бумажных документов (сканированных копий), удостоверяются электронной подписью в соответствии с требованиями постановления Правительства Российской Федерации от 25 июня 2012 года № 634 «О видах электронной подписи, использование которых допускается при обращении за получением государственных и муниципальных услуг».

На каждый лот один претендент имеет право подать только одну заявку на участие в аукционе.

9. Порядок и срок отзыва заявок.

Претендент имеет право отозвать принятую организатором аукциона заявку до дня окончания срока приема заявок, уведомив об этом в письменной форме организатора аукциона.

10. Порядок определения участников.

Заявки на участие в аукционе рассматриваются организатором аукциона с участием членов аукционной комиссии 15 ноября 2023 года с 16 часов 00 минут по московскому времени в месте нахождения организатора аукциона (кабинет 307). На основании результатов рассмотрения заявок на участие в аукционе организатором аукциона в присутствии членов аукционной комиссии принимается одно из следующих решений:

- о допуске к участию в аукционе заявителя и о признании заявителя участником аукциона;

- об отказе заявителю в допуске к участию в аукционе, которые оформляются протоколом рассмотрения заявок на участие в аукционе. Протокол должен содержать сведения о заявителях, допущенных к участию в аукционе и признанных участниками аукциона, датах подачи заявок, внесенных задатках, а также сведения о заявителях, не допущенных к участию в аукционе, с указанием причин отказа в допуске к участию в нем.

Заявитель не допускается к участию в аукционе в следующих случаях:

- непредставление необходимых для участия в аукционе документов или представление недостоверных сведений;

- непоступление задатка на дату рассмотрения заявок на участие в аукционе;

- подача заявки на участие в аукционе лицом, которое в соответствии с настоящим Кодексом и другими федеральными законами не имеет права быть участником конкретного аукциона, покупателем земельного участка;

- наличие сведений о заявителе, об учредителях (участниках), о членах коллегиальных исполнительных органов заявителя, лицах, исполняющих функции единоличного исполнительного органа заявителя, являющегося юридическим лицом, в реестре недобросовестных участников аукциона.

Заявителям, признанным участниками аукциона, и заявителям, не допущенным к участию в аукционе, организатор аукциона направляет или вручает под расписку уведомление о принятых в отношении них решениях не позднее дня, следующего после дня подписания протокола рассмотрения заявок на участие в аукционе.

Протокол рассмотрения заявок на участие в аукционе подписывается организатором аукциона не позднее чем в течение одного дня со дня их рассмотрения и размещается на официальном сайте не позднее чем на следующий день после дня подписания протокола одновременно с протоколом о результатах аукциона.

Заявитель, признанный участником аукциона, становится участником аукциона с даты подписания организатором аукциона протокола рассмотрения заявок.

11. Порядок проведения аукциона и определения победителя.

Аукцион проводится организатором аукциона в присутствии членов аукционной комиссии и участников аукциона (их представителей) 15 ноября 2023 года с 16 часов 00 минут по московскому времени в месте нахождения организатора аукциона (кабинет 307). В аукционе могут участвовать только претенденты, признанные участниками аукциона.

Аукцион ведет аукционист.

Организатор аукциона непосредственно перед началом проведения аукциона регистрирует явившихся на аукцион участников аукциона (их представителей). В случае проведения аукциона по нескольким лотам организатор аукциона перед началом аукциона в отношении каждого лота регистрирует явившихся на аукцион участников аукциона, подавших заявки в отношении такого лота (их представителей). При регистрации участникам аукциона (их представителям) выдаются пронумерованные билеты (далее - билеты);

Аукцион проводится в следующем порядке:

а) аукцион начинается с оглашения аукционистом начала проведения аукциона, номера лота (в случае проведения аукциона по нескольким лотам), наименования земельного участка, его основных характеристик и начальной цены, «шага аукциона» и порядка проведения аукциона.

б) участники аукциона после оглашения аукционистом начальной цены земельного участка и каждой очередной цены поднимают билеты в случае, если готовы купить земельный участок в соответствии с этой ценой. Участник аукциона не вправе подать предложение о цене предмета аукциона в случае, если текущее максимальное предложение о цене предмета аукциона подано таким участником аукциона.

в) участникам аукциона выдаются пронумерованные билеты, которые они поднимают после оглашения аукционистом начальной цены земельного участка и каждой очередной цены в случае, если готовы купить земельный участок в соответствии с этой ценой;

г) каждую последующую цену аукционист назначает путем увеличения текущей цены на «шаг аукциона». После объявления очередной цены аукционист называет номер билета участника аукциона, который первым поднял билет, и указывает на этого участника аукциона. Затем аукционист объявляет следующую цену в соответствии с «шагом аукциона»;

д) при отсутствии участников аукциона, готовых купить земельный участок в соответствии с названной аукционистом. Если после трехкратного объявления очередной цены ни один из участников аукциона не поднял билет, аукцион завершается. Победителем аукциона признается тот участник аукциона, номер билета которого был назван аукционистом последним;

е) по завершении аукциона аукционист объявляет о продаже земельного участка, называет цену и номер билета победителя аукциона.

Результаты аукциона оформляются протоколом, который составляет организатор аукциона. Протокол о результатах аукциона составляется в двух экземплярах, один из которых передается победителю аукциона, а второй остается у организатора аукциона. В протоколе указываются:

- сведения о месте, дате и времени проведения аукциона;

- предмет аукциона, в том числе сведения о местоположении и площади земельного участка;

- сведения об участниках аукциона, о начальной цене предмета аукциона, последнем и предпоследнем предложениях о цене предмета аукциона;

- наименование и место нахождения (для юридического лица), фамилия, имя и (при наличии) отчество, место жительства (для гражданина) победителя аукциона и иного участника аукциона, который сделал предпоследнее предложение о цене предмета аукциона;

- сведения о последнем предложении о цене предмета аукциона (цена приобретаемого в собственность земельного участка).

Протокол о результатах аукциона размещается на официальном сайте торгов в течение одного рабочего дня со дня подписания данного протокола.

12. Порядок заключения договора купли-продажи земельного участка (Приложение 2).

В случаях, если аукцион признан несостоявшимся и только один заявитель признан участником аукциона, если по окончании срока подачи заявок на участие в аукционе подана только одна заявка на участие в аукционе и заявитель, подавший указанную заявку, соответствуют всем требованиям и указанным в извещении о проведении аукциона условиям аукциона, Управление имущественных и земельных отношений Администрации города Костромы в течение десяти дней со дня подписания протокола рассмотрения заявок на участие в аукционе направляет заявителю три экземпляра подписанного проекта договора купли-продажи земельного участка. При этом договор купли-продажи земельного участка заключается по начальной цене предмета аукциона.

В десятидневный срок со дня составления протокола о результатах аукциона Управление имущественных и земельных отношений Администрации города Костромы направляет победителю аукциона или единственному принявшему участие в аукционе его участнику три экземпляра подписанного проекта договора купли-продажи. При этом договор купли-продажи земельного участка заключается по цене, предложенной победителем аукциона, или в случае заключения указанного договора с единственным принявшим участие в аукционе его участником по начальной цене предмета аукциона. Не допускается заключение указанного договора ранее чем через десять дней со дня размещения информации о результатах аукциона на официальном сайте.

Если договор купли-продажи земельного участка в течение тридцати дней со дня направления победителю аукциона проекта указанного договора не был им подписан и

представлен в Управление имущественных и земельных отношений Администрации города Костромы, Управление предлагает заключить указанный договор иному участнику аукциона, который сделал предпоследнее предложение о цене предмета аукциона, по цене, предложенной победителем аукциона.

13. Аукцион признается не состоявшимся в случаях, если:

- на основании результатов рассмотрения заявок на участие в аукционе принято решение об отказе в допуске к участию в аукционе всех заявителей или о допуске к участию в аукционе и признании участником аукциона только одного заявителя,
- по окончании срока подачи заявок на участие в аукционе подана только одна заявка на участие в аукционе или не подано ни одной заявки на участие в аукционе,
- в аукционе участвовал только один участник,
- при проведении аукциона не присутствовал ни один из участников аукциона,
- после троекратного объявления предложения о начальной цене предмета аукциона не поступило ни одного предложения о цене предмета аукциона, которое предусматривало бы более высокую цену предмета аукциона.

14. Осмотр земельного участка осуществляется претендентами самостоятельно по месту нахождения участка.

15. Ознакомиться с информацией о возможности подключения (технологического присоединения) объектов капитального строительства к сетям инженерно-технического обеспечения возможно по месту приема заявок в течение срока приема заявок, на официальном сайте Российской Федерации в информационно-телекоммуникационной сети «Интернет» для размещения информации о проведении торгов, определенном Правительством Российской Федерации (<http://torgi.gov.ru>), и на официальном сайте Администрации города Костромы (<http://www.gradkostroma.ru>).

Приложение 1

**В Управление имущественных и земельных отношений
Администрации города Костромы (организатору аукциона)**

ЗАЯВКА НА УЧАСТИЕ В АУКЦИОНЕ

по продаже земельного участка по адресу:

назначенном на _____, лот № _____
(дата аукциона)

1. _____

(полностью фамилия, имя, отчество физического лица, фирменное наименование (наименование)
юридического лица)

2. Паспорт _____ выдан _____
(серия, номер) (дата выдачи) (кем выдан)

(код подразделения)

3. _____
(ИНН) (ОГРН, ОГРНИП)

4. _____

(адрес регистрации по месту жительства физического лица, место нахождения юридического лица – претендента)

5. Почтовый адрес: _____

6. Телефон _____,
адрес электронной почты _____

7. Ознакомившись с извещением о проведении аукциона по продаже земельных участков, расположенных на территории города Костромы, государственная собственность на которые не разграничена, размещённом на официальном сайте торгов в сети «Интернет» по адресу: www.torgi.gov.ru, включая проект договора купли-продажи земельного участка, о возможности подключения (технологического присоединения) объектов капитального строительства к сетям инженерно-технического обеспечения, выражаю намерение участвовать в аукционе по продаже земельного участка по адресу:

_____.

8. Обязуюсь соблюдать условия, указанные в извещении.

9. В случае признания победителем аукциона обязуюсь заключить договор купли-продажи земельного участка в установленный срок.

10. Банковские реквизиты для возврата задатка:
Банк _____

Расчётный счёт _____
Корреспондентский счёт _____
БИК _____
Лицевой счёт _____
Ф. И. О. (наименование) получателя _____

11. С целью организации и проведения аукциона по продаже земельного участка в соответствии с Федеральным законом от 27.07.2006 № 152-ФЗ «О персональных данных» настоящей заявкой даю Управлению имущественных и земельных отношений Администрации города Костромы согласие на осуществление всех действий с моими персональными данными, включая: обработку, распространение, использование, блокирование, уничтожение, обезличивание моих персональных данных, включающих: фами-

лию, имя, отчество, год, месяц, дату и место рождения, адрес регистрации по месту жительства, серию и номер документа, удостоверяющего личность, дату его выдачи, орган, его выдавший, индивидуальный номер налогоплательщика и дату его присвоения, основной государственный регистрационный номер индивидуального предпринимателя (в случае его присвоения) и дату его присвоения. Срок хранения моих персональных данных не ограничен. Настоящее согласие действует бессрочно.

(подпись)

(фамилия, имя, отчество, дата)

Заявка принята организатором аукциона

« _____ » _____ 20__ года в _____ часов _____ минут
регистрационный № _____

Уполномоченное организатором аукциона лицо,
принявшее заявку: _____

(подпись)

(фамилия, имя, отчество)

Приложение 2

**ДОГОВОР № _____
купи-продажи земельного участка**

город Кострома _____ года

Управление имущественных и земельных отношений Администрации города Костромы, в лице _____, действующего на основании _____, именуемый в дальнейшем «Продавец», с одной стороны, и _____, действующего на основании _____, именуемый в дальнейшем «Покупатель», с другой стороны, совместно именуемые «Стороны», на основании протокола о результатах аукциона по продаже земельного участка _____, руководствуясь Земельным кодексом Российской Федерации, заключили настоящий договор о нижеследующем.

1. Предмет договора

1.1. Продавец обязуется передать в собственность Покупателя земельный участок площадью _____ м² с кадастровым номером: _____, категория земель: _____, разрешенное использование: _____, по адресу: _____, а Покупатель обязуется принять земельный участок и уплатить за него определенную настоящим договором цену.

1.2. План земельного участка указан в кадастровом паспорте _____, выданном филиалом ФГБУ «ФКП Росреестра» по Костромской области.

1.3. Земельный участок обременен _____.

2. Цена договора и порядок оплаты

2.1. Цена продажи земельного участка составляет _____ рублей.

2.2. Покупатель единовременно в течение 10 (десяти) рабочих дней после заключения настоящего договора перечисляет сумму, указанную в пункте 2.1 настоящего договора, безналичным денежным расчетом в Получатель УФК по Костромской области (Управление имущественных и земельных отношений Администрации города Костромы), ИНН 4401006568, КПП 4401010001, Единый казначейский счет 40102810945370000034, Казначейский счет 03100643000000014100, Банк получателя ОТДЕЛЕНИЕ КОСТРОМА БАНКА РОССИИ/УФК ПО КОСТРОМСКОЙ ОБЛАСТИ г. Кострома, БИК 013469126, КБК 96611406012040000430, ОКТМО 34701000, назначение платежа: за земельный участок по договору купли-продажи от _____ № _____. Перечисленный Продавцу задаток за участие в аукционе по продаже земельного участка в сумме _____ рублей зачисляется в счет платежа по настоящему договору за земельный участок.

2.3. Факт перечисления денежных средств, указанных в пункте 2.2 настоящего договора, подтверждается выпиской Управления федерального казначейства по Костромской области с лицевого счета Продавца о поступлении денежных средств в бюджет города Костромы и выпиской из лицевого счета Продавца соответственно.

2.4. Обязательство Покупателя по оплате земельного участка считается исполненным надлежащим образом в случае, если денежные средства, указанные в пункте 2.2 настоящего договора, поступили в размере, в срок и на реквизиты, указанные в пункте 2.2 настоящего договора.

3. Права и обязанности сторон

3.1. Продавец обязан передать земельный участок Покупателю не позднее чем через 5 (пять) дней после дня его полной оплаты. Передача земельного участка Продавцом и принятие его Покупателем оформляется подписываемым Сторонами актом приема-передачи. Обязательство Продавца по передаче земельного участка считается исполненным надлежащим образом с момента подписания Сторонами акта приема-передачи.

3.2. Покупатель обязан:

3.2.1. оплатить стоимость земельного участка в размере, сроки и в порядке, установленные настоящим договором;

3.2.2. содержать земельный участок в надлежащем санитарном и техническом состоянии в соответствии с действующим законодательством.

4. Ответственность сторон

4.1. Стороны несут ответственность за ненадлежащее выполнение условий настоящего договора в соответствии с законодательством Российской Федерации.

4.2. За нарушение срока перечисления денежных средств, указанных в пункте 2.2 настоящего договора, и/или неполное их перечисление, Покупатель уплачивает Продавцу неустойку в виде пени за каждый день просрочки в размере 1/150 ключевой ставки Центрального Банка Российской Федерации, действующей на дату выполнения денежного обязательства. Пени уплачиваются по реквизитам, указанным в пункте 2.2 настоящего договора.

4.3. Уплата неустойки не освобождает Покупателя от исполнения обязательств по настоящему договору.

5. Возникновение права собственности и действие договора

5.1. Настоящий договор признается заключенным с момента его подписания Сторонами.

5.2. Отношения между Сторонами по настоящему договору прекращаются при исполнении ими всех его условий.

5.3. Право собственности на земельный участок возникает у Покупателя с момента государственной регистрации в Управлении Федеральной службы государственной регистрации, кадастра и картографии по Костромской области.

6. Расторжение договора

6.1. Настоящий договор может быть расторгнут по основаниям, установленным законодательством Российской Федерации.

6.2. В случае расторжения настоящего договора в связи с нарушением Покупателем его условий он уплачивает Продавцу штраф в размере 50 (пятидесяти) процентов от цены продажи земельного участка, указанной в пункте 2.1 настоящего договора.

6.3. Расторжение настоящего договора не освобождает Покупателя от выплаты неустойки, установленной в пункте 4.2 настоящего договора.

7. Заключительные положения

7.1. До заключения настоящего договора Покупатель ознакомился с состоянием земельного участка.

7.2. Сроки, указанные в настоящем договоре, исчисляются днями. Течение срока начинается на следующий день после наступления события, которым определено его начало.

7.3. Споры, возникающие при исполнении настоящего договора, разрешаются Сторонами в порядке, установленном законодательством Российской Федерации.

7.4. Отношения Сторон, не урегулированные настоящим договором, регулируются законодательством Российской Федерации.

7.5. Изменения и дополнения к настоящему договору считаются действительными, если совершены в письменной форме и подписаны Сторонами или их уполномоченными представителями.

7.6. Настоящий договор составлен в 3 (трех) экземплярах, имеющих одинаковую юридическую силу, предназначенных для Продавца, Покупателя и Управления Федеральной службы государственной регистрации, кадастра и картографии по Костромской области.

8. Юридические адреса и реквизиты сторон

Продавец: Управление имущественных и земельных отношений Администрации города Костромы, место нахождения и почтовый адрес: 156005, город Кострома, площадь Конституции, дом 2.

Покупатель:

9. Подписи Сторон

Продавец:

Покупатель:

Управление имущественных и земельных отношений
Администрации города Костромы

(Начало на стр. 1)

Содержание номера:

Постановление Администрации города Костромы от 11 октября 2023 года № 1983

«О внесении изменений в состав комиссии по рассмотрению обращений, содержащих предложения об определении единственного подрядчика (исполнителя) для осуществления закупок работ (услуг) для нужд муниципальных бюджетных и автономных учреждений, муниципальных унитарных предприятий города Костромы, в рамках заключения ими договоров в соответствии с Федеральным законом от 18 июля 2011 года № 223-ФЗ «О закупках товаров, работ, услуг отдельными видами юридических лиц»».....стр. 7

Извещения о проведении собраний о согласовании местоположения границ земельных участков.....стр. 7–9

Объявление Управления архитектуры и градостроительства Администрации города Костромы о планируемом установлении ограждения земельного участка, расположенного по адресу: город Кострома, улица Ленина, 96а.....стр. 9

Постановление Главы города Костромы от 10 октября 2023 года № 130

«О назначении публичных слушаний по проекту, предусматривающему внесение изменений в проект межевания территории по улице Гагарина, в районе дома 20».....стр. 9–10

Информационное сообщение об опубликовании (размещении) полного текста муниципального правового акта в сетевом издании "Официальный вестник города Костромы".....стр. 10

Проект постановления Администрации города Костромы «Об утверждении изменений в документацию по планировке территории по улице Гагарина, в районе дома 20».....стр. 11

Постановление Главы города Костромы от 10 октября 2023 года № 131

«О назначении публичных слушаний по проекту, предусматривающему внесение изменений в проект межевания территории, ограниченной улицами Магистральной, Малышковской, Суслова, Радиозаводской».....стр. 11–12

Информационное сообщение об опубликовании (размещении) полного текста муниципального правового акта в сетевом издании "Официальный вестник города Костромы".....стр. 12

Проект постановления Администрации города Костромы «Об утверждении изменений в документацию по планировке территории, ограниченной улицами Магистральной, Малышковской, Суслова, Радиозаводской».....стр. 12

Постановление Главы города Костромы от 10 октября 2023 года № 132

«О назначении публичных слушаний по проекту, предусматривающему внесение изменений в проект межевания территории, ограниченной улицами Профсоюзной, Бульварной, юго-западной границей земельного участка по улице Бульварной, 6, юго-западной границей и северо-западной границей земельного участка по улице Профсоюзной, 12в, юго-западными границами земельных участков 22, 20а, 20 по улице Давыдовской, юго-восточной границей земельного участка с кадастровым номером 44:27:000000:129».....стр. 12–13

Информационное сообщение об опубликовании (размещении) полного текста муниципального правового акта в сетевом издании "Официальный вестник города Костромы".....стр. 14

Проект постановления Администрации города Костромы «Об утверждении изменений в документацию по планировке территории, ограниченной улицами Профсоюзной, Бульварной, юго-западной границей земельного участка по улице Бульварной, 6, юго-западной границей и северо-западной границей земельного участка по улице Профсоюзной, 12в, юго-западными границами земельных участков 22, 20а, 20 по улице Давыдовской, юго-восточной границей земельного участка с кадастровым номером 44:27:000000:129».....стр. 14

Постановление Администрации города Костромы от 12 октября 2023 года № 1988

«О внесении изменения в приложение к постановлению Администрации города Костромы от 28 июня 2017 года № 1829 «О подготовке документации по планировке территории, ограниченной улицами Красноармейской, Полянской, Ново-Полянской, Горького»».....стр. 14

Постановление Администрации города Костромы от 12 октября 2023 года № 1989

«Об утверждении Порядка предоставления иных межбюджетных трансфертов из бюджета города Костромы бюджету Костромской области на возмещение недополученных доходов в связи с предоставлением меры социальной поддержки жителям города Костромы в виде льгот на проезд в автомобильном транспорте общего пользования, осуществляющем регулярные перевозки по регулируемым тарифам в городе Костроме».....стр. 15–16

Постановление Администрации города Костромы от 12 октября 2023 года № 1990

«О внесении изменений в постановление Главы города Костромы от 29 апреля 2009 года № 759 «Об утверждении Правил установления системы оплаты труда работников муниципального бюджетного учреждения города Костромы "Управление административными зданиями"».....стр. 16

Постановление Администрации города Костромы от 12 октября 2023 года № 1991

«О внесении изменений в постановление Администрации города Костромы от 6 апреля 2022 года № 608 «Об утверждении Правил установления размера и условий оплаты труда директора муниципального бюджетного учреждения города Костромы «Управление административными зданиями» при заключении с ним трудового договора»».....стр. 17

Извещение Управления имущественных и земельных отношений Администрации города Костромы о проведении аукциона по продаже в собственность земельных участков, расположенных на территории города Костромы, государственная собственность на которые не разграничена.....стр. 17–20

Учредитель: Администрация города Костромы

Издатель: Муниципальное казенное учреждение города Костромы «Муниципальный архив города Костромы» (МКУ МАК)

Адрес редакции и издателя:

156022, г. Кострома, ул. Голубкова, д. 6. Тел./факс (4942) 53-28-53. Тел.(4942) 53-29-81. E-mail: archiv@gradkostroma.ru

Главный редактор Елена Витальевна Бабенко

ОФИЦИАЛЬНЫЙ ВЕСТНИК
города Костромы

Распространяется бесплатно



Газета отпечатана в типографии
ГП «Областная типография им. Горького»,
г. Кострома, ул. Петра Щербины, 2. Заказ _____
Тираж 120 экз. Подписание по графику в 18.00
Подписано в печать 12.10.2023 в 18.00