

# ОФИЦИАЛЬНЫЙ ВЕСТНИК

города Костромы

16+

Бюллетень № 10 (635)

18 марта 2022 года

## Содержание номера:

<b>Постановление Администрации города Костромы от 10 марта 2022 года № 341</b> «О сносе незаконно размещенного объекта некапитального характера на территории города Костромы».....	стр. 2
<b>Постановление Администрации города Костромы от 10 марта 2022 года № 342</b> «О сносе незаконно размещенного объекта некапитального характера на территории города Костромы».....	стр. 2
<b>Постановление Администрации города Костромы от 11 марта 2022 года № 347</b> «Об отказе в предоставлении разрешения на условно разрешенный вид использования земельного участка, имеющего местоположение: Костромская область, город Кострома, проезд Березовый, гаражный кооператив № 134, бокс 86».....	стр. 3
<b>Постановление Администрации города Костромы от 11 марта 2022 года № 348</b> «Об отказе в предоставлении разрешения на условно разрешенный вид использования земельного участка, имеющего местоположение: Костромская область, город Кострома, проезд Березовый, гаражный кооператив № 134, бокс 78».....	стр. 3
<b>Постановление Администрации города Костромы от 11 марта 2022 года № 350</b> «О внесении изменения в перечень муниципального имущества города Костромы, предназначенного для предоставления во владение и (или) в пользование социально ориентированным некоммерческим организациям города Костромы».....	стр. 3
<b>Постановление Администрации города Костромы от 11 марта 2022 года № 351</b> «О внесении изменений в Правила установления системы оплаты труда работников муниципального казенного учреждения города Костромы "Молодежный комплекс «Пале»".....	стр. 3–4
<b>Постановление Администрации города Костромы от 11 марта 2022 года № 352</b> «Об организации создания места накопления отработанных ртутьсодержащих ламп на территории города Костромы и информирования потребителей о расположении такого места».....	стр. 4
<b>Постановление Администрации города Костромы от 14 марта 2022 года № 356</b> «Об утверждении изменений в документацию по планировке территории, ограниченной улицей Магистральной, северо-восточной границей земельного участка по улице Магистральной, 40, северо-восточной границей лыжероллерной трассы в микрорайоне Паново, северо-восточной границей озелененной территории «Роща в карьере по улице Ярославской», юго-восточной и юго-западной границами садоводческого товарищества «Березка-2», улицей Metallistov, юго-западными границами земельных участков по улице Магистральной, 30а, 30».....	стр. 4
<b>Информационное сообщение</b> об опубликовании (размещении) полного текста постановления Администрации города Костромы от 14 марта 2022 года № 356 «Об утверждении изменений в документацию по планировке территории, ограниченной улицей Магистральной, северо-восточной границей земельного участка по улице Магистральной, 40, северо-восточной границей лыжероллерной трассы в микрорайоне Паново, северо-восточной границей озелененной территории «Роща в карьере по улице Ярославской», юго-восточной и юго-западной границами садоводческого товарищества «Березка-2», улицей Metallistov, юго-западными границами земельных участков по улице Магистральной, 30а, 30».....	стр. 4–5
<b>Постановление Администрации города Костромы от 14 марта 2022 года № 365</b> «О проведении дератизации на территории города Костромы».....	стр. 5
<b>Заключение о результатах общественных обсуждений от 10 марта 2022 года</b> по проектам постановлений Администрации города Костромы о предоставлении разрешений на отклонение от предельных параметров разрешенного строительства на земельных участках, расположенных в городе Костроме по адресам: улица Волжская 2-я, 7, с кадастровым номером 44:27:070108:480, проезд Пантусовский 2-й, 29, с кадастровым номером 44:27:080413:18, улица Катушечная, 80б, с кадастровым номером 44:27:040420:43, и на условно разрешенный вид использования земельных участков, расположенных в городе Костроме по адресам: поселок Учхоз Костромской, 2, с кадастровым номером 44:27:090406:37, улица Радиозаводская, 16, с кадастровым номером 44:27:080522:362, и имеющего местоположение в городе Костроме: шоссе Некрасовское, 11, с кадастровым номером 44:27:010110:323.....	стр. 5
<b>Заключение о результатах общественных обсуждений от 9 марта 2022 года</b> по проекту, предусматривающему внесение изменений в проект планировки территории, ограниченной улицей Профсоюзной, шоссе Кинешемским, границей территориальной зоны размещения объектов здравоохранения Д-3, проездом до улицы Профсоюзной, в виде проекта планировки территории с проектом межевания территории в составе проекта планировки территории.....	стр. 5–6



<b>Заключение о результатах общественных обсуждений от 9 марта 2022 года</b> по проекту, предусматривающему внесение изменений в проект планировки территории, ограниченной улицами Комсомольской, 1 Мая, юго-восточной границей земельного участка с кадастровым номером 44:27:040116:7, урезом реки Волги, в виде проекта планировки территории.....	стр. 6–7
<b>Постановление Администрации города Костромы от 16 марта 2022 года № 374</b> «О подготовке изменений в документацию по планировке территории в районе особо охраняемой природной территории регионального значения туристско-рекреационной местности «Парк "Берендеевка"».....	стр. 7–8
<b>Постановление Администрации города Костромы от 16 марта 2022 года № 375</b> «О подготовке документации по планировке территории, ограниченной улицей Маршала Новикова, проспектом Мира, улицей Калиновской, проездом от улицы Калиновской до улицы Маршала Новикова».....	стр. 8–9
<b>Постановление Администрации города Костромы от 16 марта 2022 года № 376</b> «О подготовке документации по планировке территории, ограниченной улицами Дзержинского, Крестьянской, Ивановской, Лермонтова».....	стр. 9–10
<b>Постановление Администрации города Костромы от 16 марта 2022 года № 377</b> «О подготовке документации по планировке территории, предусматривающей размещение линейных объектов для благоустройства набережной левого берега реки Волга от реки Черной до автопешеходного моста через реку Кострома».....	стр. 10–12
<b>Извещения</b> о проведении собраний о согласовании местоположения границ земельных участков.....	стр. 12–13
<b>Объявление</b> Администрации города Костромы владельцу (собственнику) транспортного средства АУДИ (M937TT44), расположенному в микрорайоне Черноречье, 20а.....	стр. 13
<b>Постановление Администрации города Костромы от 21 февраля 2022 года № 268</b> «Об изъятии для муниципальных нужд земельного участка с кадастровым номером 44:27:040713:78 и жилых помещений, расположенных по адресу: Российская Федерация, Костромская область, городской округ город Кострома, город Кострома, улица Пастуховская, 8».....	стр. 13
<b>Постановление Администрации города Костромы от 17 марта 2022 года № 390</b> «О проведении ярмарок и конкурсов на право заключения договоров на организацию ярмарок на территории города Костромы».....	стр. 13–14
<b>Постановление Администрации города Костромы от 17 марта 2022 года № 391</b> «Об утверждении Порядка предоставления из бюджета города Костромы субсидий некоммерческим организациям, планирующим оказывать услуги по предоставлению временного места пребывания или ночлега лицам, оказавшимся без определенного места жительства, в целях обеспечения затрат на оплату сумм арендной платы за земельные участки, государственная собственность на которые не разграничена, расположенные на территории города Костромы».....	стр. 15–16

Администрация города Костромы

ПОСТАНОВЛЕНИЕ

10 марта 2022 года

№ 341

**О сносе незаконно размещенного объекта некапитального характера на территории города Костромы**

В соответствии с Порядком сноса (демонтажа) незаконно размещенных объектов некапитального характера на территории города Костромы, утвержденным постановлением Администрации города Костромы от 14 июня 2019 года № 1009, принимая во внимание письмо Управления имущественных и земельных отношений Администрации города Костромы от 24 сентября 2021 года № 02-32исх-1138/21, руководствуясь статьями 42, 44, частью 1 статьи 57 Устава города Костромы,

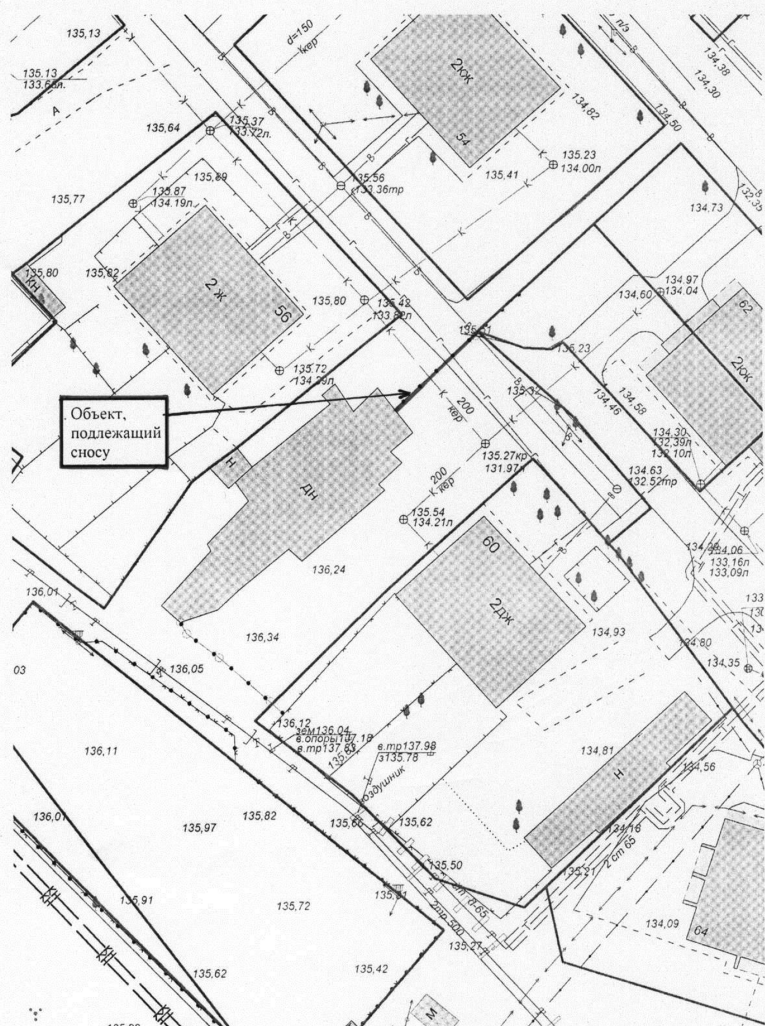
**ПОСТАНОВЛЯЮ:**

1. Произвести снос незаконно размещенного объекта некапитального характера (металлическое ограждение), расположенного в районе дома 60 по улице Заволжской в городе Костроме на землях, государственная собственность на которые не разграничена (далее - незаконно размещенный некапитальный объект), собственник которого неизвестен, согласно ситуационному плану территории, прилагаемому к настоящему постановлению.
2. Управлению муниципальных инспекций Администрации города Костромы (Коляскин С. А.):
  - 2.1. не позднее чем за три рабочих дня до сноса разместить на незаконно размещенном некапитальном объекте информацию о дате и времени его сноса;
  - 2.2. составить акт о сносе незаконно размещенного некапитального объекта, указанного в пункте 1 настоящего постановления.
3. Муниципальному казенному учреждению города Костромы «Служба муниципального заказа по жилищно-коммунальному хозяйству» (Шилин А. А.):
  - 3.1. организовать снос незаконно размещенного некапитального объекта не ранее чем через десять рабочих дней со дня официального опубликования настоящего постановления;
  - 3.2. в случае осуществления сноса путем демонтажа:
    - 3.2.1. определить в соответствии с требованиями действующего законодательства место хранения снесенного незаконно размещенного некапитального объекта;
    - 3.2.2. опечатать незаконно размещенный некапитальный объект с присвоением ему уникального номера;
    - 3.2.3. передать снесенный незаконно размещенный некапитальный объект, составные его элементы по акту лицу, осуществляющему хранение;
  - 3.3. обеспечить вывоз составных элементов незаконно размещенного некапитального объекта, утратившего в ходе сноса свои физические и функциональные характеристики, как твердых коммунальных отходов, а также мусора, оставшегося после сноса такого объекта.
4. Муниципальному казенному учреждению города Костромы «Дорожное хозяйство» (Грибков С. В.) обеспечить перемещение снесенного незаконно размещенного некапитального объекта в место хранения, определенное муниципальным казенным учреждением города Костромы «Служба муниципального заказа по жилищно-коммунальному хозяйству».
5. Финансовое обеспечение реализации настоящего постановления является расходным обязательством города Костромы, осуществляемым за счет и в пределах бюджетных ассигнований, предусмотренных в соответствии с решением Думы города Костромы от 23 декабря 2021 года № 226 «О бюджете города Костромы на 2022 год и на плановый период 2023 и 2024 годов»:
  - 5.1. в части реализации мероприятий, предусмотренных пунктом 3 настоящего постановления, по разделу 0500 «Жилищно-коммунальное хозяйство», подразделу 0503 «Благоустройство», целевой статье расходов 0320065070 «Прочие мероприятия», группе вида расходов 200 «Закупка товаров, работ и услуг для обеспечения государственных (муниципальных) нужд» классификации расходов бюджетов Российской Федерации;
  - 5.2. в части реализации мероприятия, предусмотренного пунктом 4 настоящего постановления, по разделу 0400 «Национальная экономика», подразделу 0409 «Дорожное хозяйство (дорожные фонды)», целевой статье расходов 0500011521 «Содержание и ремонт автомобильных дорог общего пользования», группе вида расходов 100 «Расходы на выплату персоналу в целях обеспечения выполнения функций государственными (муниципальными) органами, казенными учреждениями, органами управления государственными внебюджетными фондами», группе вида расходов 200 «Закупка товаров, работ и услуг для обеспечения государственных (муниципальных) нужд» классификации расходов бюджетов Российской Федерации.
6. Настоящее постановление подлежит официальному опубликованию и размещению на официальном сайте Администрации города Костромы в информационно-телекоммуникационной сети «Интернет».

Глава Администрации города Костромы А.В. СМIRНОВ.

Приложение к постановлению  
Администрации города Костромы  
от «10» марта 2022 года № 341

Ситуационный план территории незаконно размещенного объекта некапитального характера, имеющего местоположение: Костромская область, город Кострома, в районе дома 60 по улице Заволжской



Администрация города Костромы

ПОСТАНОВЛЕНИЕ

10 марта 2022 года

№ 342

**О сносе незаконно размещенного объекта некапитального характера на территории города Костромы**

В соответствии с Порядком сноса (демонтажа) незаконно размещенных объектов некапитального характера на территории города Костромы, утвержденным постановлением Администрации города Костромы от 14 июня 2019 года № 1009, принимая во внимание письмо Управления имущественных и земельных отношений Администрации города Костромы от 24 сентября 2021 года № 02-32исх-1138/21, руководствуясь статьями 42, 44, частью 1 статьи 57 Устава города Костромы,

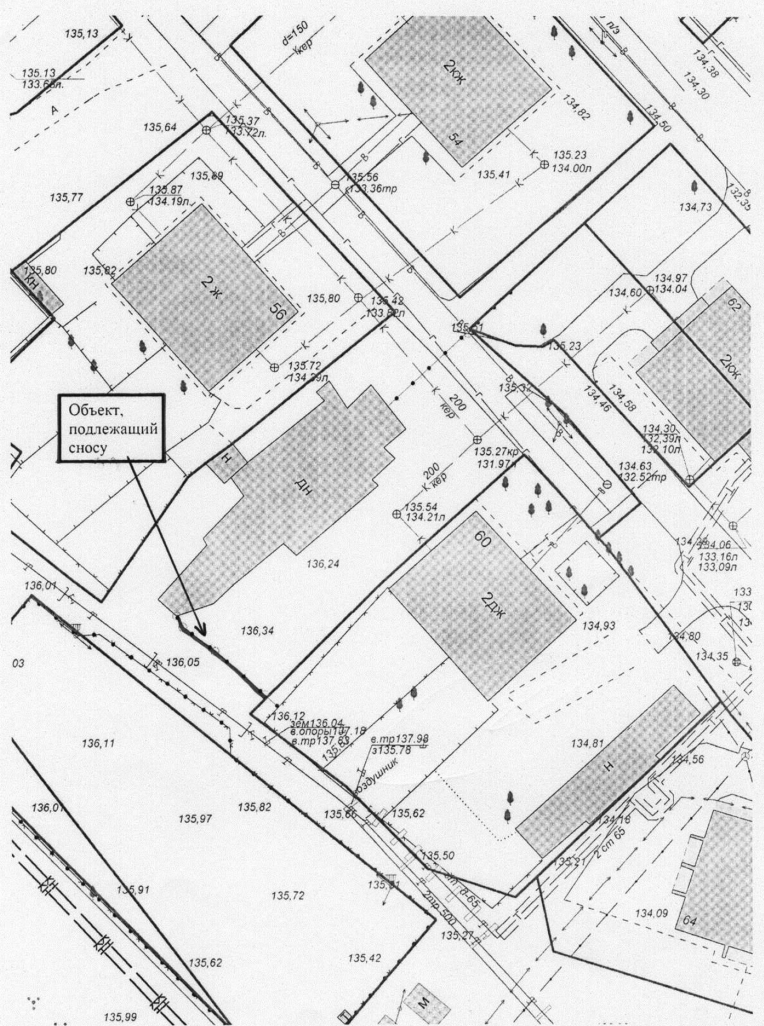
**ПОСТАНОВЛЯЮ:**

1. Произвести снос незаконно размещенного объекта некапитального характера (металлическое ограждение), расположенного в районе дома 60 по улице Заволжской в городе Костроме на землях, государственная собственность на которые не разграничена (далее - незаконно размещенный некапитальный объект), собственник которого неизвестен, согласно ситуационному плану территории, прилагаемому к настоящему постановлению.
2. Управлению муниципальных инспекций Администрации города Костромы (Коляскин С. А.):
  - 2.1. не позднее чем за три рабочих дня до сноса разместить на незаконно размещенном некапитальном объекте информацию о дате и времени его сноса;
  - 2.2. составить акт о сносе незаконно размещенного некапитального объекта, указанного в пункте 1 настоящего постановления.
3. Муниципальному казенному учреждению города Костромы «Служба муниципального заказа по жилищно-коммунальному хозяйству» (Шилин А. А.):
  - 3.1. организовать снос незаконно размещенного некапитального объекта не ранее чем через десять рабочих дней со дня официального опубликования настоящего постановления;
  - 3.2. в случае осуществления сноса путем демонтажа:
    - 3.2.1. определить в соответствии с требованиями действующего законодательства место хранения снесенного незаконно размещенного некапитального объекта;
    - 3.2.2. опечатать незаконно размещенный некапитальный объект с присвоением ему уникального номера;
    - 3.2.3. передать снесенный незаконно размещенный некапитальный объект, составные его элементы по акту лицу, осуществляющему хранение;
  - 3.3. обеспечить вывоз составных элементов незаконно размещенного некапитального объекта, утратившего в ходе сноса свои физические и функциональные характеристики, как твердых коммунальных отходов, а также мусора, оставшегося после сноса такого объекта.
4. Муниципальному казенному учреждению города Костромы «Дорожное хозяйство» (Грибков С. В.) обеспечить перемещение снесенного незаконно размещенного некапитального объекта в место хранения, определенное муниципальным казенным учреждением города Костромы «Служба муниципального заказа по жилищно-коммунальному хозяйству».
5. Финансовое обеспечение реализации настоящего постановления является расходным обязательством города Костромы, осуществляемым за счет и в пределах бюджетных ассигнований, предусмотренных в соответствии с решением Думы города Костромы от 23 декабря 2021 года № 226 «О бюджете города Костромы на 2022 год и на плановый период 2023 и 2024 годов»:
  - 5.1. в части реализации мероприятий, предусмотренных пунктом 3 настоящего постановления, по разделу 0500 «Жилищно-коммунальное хозяйство», подразделу 0503 «Благоустройство», целевой статье расходов 0320065070 «Прочие мероприятия», группе вида расходов 200 «Закупка товаров, работ и услуг для обеспечения государственных (муниципальных) нужд» классификации расходов бюджетов Российской Федерации;
  - 5.2. в части реализации мероприятия, предусмотренного пунктом 4 настоящего постановления, по разделу 0400 «Национальная экономика», подразделу 0409 «Дорожное хозяйство (дорожные фонды)», целевой статье расходов 0500011521 «Содержание и ремонт автомобильных дорог общего пользования», группе вида расходов 100 «Расходы на выплату персоналу в целях обеспечения выполнения функций государственными (муниципальными) органами, казенными учреждениями, органами управления государственными внебюджетными фондами», группе вида расходов 200 «Закупка товаров, работ и услуг для обеспечения государственных (муниципальных) нужд» классификации расходов бюджетов Российской Федерации.
6. Настоящее постановление подлежит официальному опубликованию и размещению на официальном сайте Администрации города Костромы в информационно-телекоммуникационной сети «Интернет».

Глава Администрации города Костромы А.В. СМIRНОВ.

Приложение к постановлению  
Администрации города Костромы  
от «10» марта 2022 года № 342

Ситуационный план территории незаконно размещенного объекта некапитального характера, имеющего местоположение: Костромская область, город Кострома, в районе дома 60 по улице Заволжской



Администрация города Костромы

## ПОСТАНОВЛЕНИЕ

11 марта 2022 года

№ 347

**Об отказе в предоставлении разрешения на условно разрешенный вид использования земельного участка, имеющего местоположение: Костромская область, город Кострома, проезд Березовый, гаражный кооператив № 134, бокс 86**

Рассмотрев заявление Кальсина В. Н., в соответствии со статьей 39 Градостроительного кодекса Российской Федерации, Порядком организации и проведения публичных слушаний, общественных обсуждений по проектам муниципальных правовых актов города Костромы в сфере градостроительной деятельности, утвержденным решением Думы города Костромы от 26 апреля 2018 года № 64, протоколом общественных обсуждений от 15 февраля 2022 года № 184 по вопросу предоставления разрешения на условно разрешенный вид использования земельного участка, имеющего местоположение: Костромская область, город Кострома, проезд Березовый, гаражный кооператив № 134, бокс 86, в связи с отсутствием земельного участка под гаражным боксом № 86 гаражного кооператива № 134 по проезду Березовому, как объекта недвижимого имущества, в связи с отсутствием испрашиваемого вида разрешенного использования земельного участка «Хранение автотранспорта», расположенного в зоне размещения объектов здравоохранения Д-3 в соответствии с Правилами землепользования и застройки города Костромы, утвержденными постановлением Администрации города Костромы от 28 июня 2021 года № 1130, а также в связи с тем, что в соответствии с документацией по планировке территории, ограниченной шоссе Волгореченским, улицами Магистральной, Олега Юрасова, юго-восточной границей земельного участка с кадастровым номером 44:27:080610:410, юго-западной границей земельного участка с кадастровым номером 44:27:080610:408, юго-восточными, восточными и северо-восточными границами земельного участка с кадастровым номером 44:27:080610:21, улицами Магистральной, Радиозаводской, северо-западной и северо-восточной границами земельного участка с кадастровым номером 44:27:080608:4, границей города Костромы, в виде проекта планировки территории с проектом межевания территории в составе проекта планировки территории, утвержденной постановлением Администрации города Костромы от 18 июля 2016 года № 1974, гаражный кооператив № 134 по проезду Березовому попадает в границы установленных красных линий улично-дорожной сети, с учетом заключения о результатах общественных обсуждений от 15 февраля 2022 года, рекомендаций Комиссии по подготовке проекта Правил землепользования и застройки города Костромы, в соответствии с подпунктом «а» пункта 1.2.1, подпунктом «а» пункта 2.6.7 Административного регламента предоставления Администрацией города Костромы муниципальной услуги по предоставлению разрешения на условно разрешенный вид использования земельного участка или объекта капитального строительства, утвержденно-го постановлением Администрации города Костромы от 17 мая 2021 года № 843, руководствуясь статьями 42, 44, частью 1 статьи 57 Устава города Костромы,

**ПОСТАНОВЛЯЮ:**

1. Отказать в предоставлении разрешения на условно разрешенный вид использования земельного участка площадью 22 квадратных метра, имеющего местоположение: Костромская область, город Кострома, проезд Березовый, гаражный кооператив № 134, бокс 86, - «Хранение автотранспорта», установленный в зоне размещения объектов здравоохранения Д-3.

2. Настоящее постановление вступает в силу со дня его подписания, подлежит официальному опубликованию в бюллетене «Официальный вестник города Костромы» и размещению на официальном сайте Администрации города Костромы в информационно-телекоммуникационной сети «Интернет».

Глава Администрации города Костромы А.В. СМЕРНОВ.

Администрация города Костромы

## ПОСТАНОВЛЕНИЕ

11 марта 2022 года

№ 348

**Об отказе в предоставлении разрешения на условно разрешенный вид использования земельного участка, имеющего местоположение: Костромская область, город Кострома, проезд Березовый, гаражный кооператив № 134, бокс 78**

Рассмотрев заявление Кальсина В. Н., в соответствии со статьей 39 Градостроительного кодекса Российской Федерации, Порядком организации и проведения публичных слушаний, общественных обсуждений по проектам муниципальных правовых актов города Костромы в сфере градостроительной деятельности, утвержденным решением Думы города Костромы от 26 апреля 2018 года № 64, протоколом общественных обсуждений от 15 февраля 2022 года № 184 по вопросу предоставления разрешения на условно разрешенный вид использования земельного участка, имеющего местоположение: Костромская область, город Кострома, проезд Березовый, гаражный кооператив № 134, бокс 78, в связи с отсутствием земельного участка под гаражным боксом № 78 гаражного кооператива № 134 по проезду Березовому, как объекта недвижимого имущества, в связи с отсутствием испрашиваемого вида разрешенного использования земельного участка «Хранение автотранспорта», расположенного в зоне размещения объектов здравоохранения Д-3 в соответствии с Правилами землепользования и застройки города Костромы, утвержденными постановлением Администрации города Костромы от 28 июня 2021 года № 1130, а также в связи с тем, что в соответствии с документацией по планировке территории, ограниченной шоссе Волгореченским, улицами Магистральной, Олега Юрасова, юго-восточной границей земельного участка с кадастровым номером 44:27:080610:410, юго-западной границей земельного участка с кадастровым номером 44:27:080610:408, юго-восточными, восточными и северо-восточными границами земельного участка с кадастровым номером 44:27:080610:21, улицами Магистральной, Радиозаводской, северо-западной и северо-восточной границами земельного участка с кадастровым номером 44:27:080608:4, границей города Костромы, в виде проекта планировки территории с проектом межевания территории в составе проекта планировки территории, утвержденной постановлением Администрации города Костромы от 18 июля 2016 года № 1974, гаражный кооператив № 134 по проезду Березовому попадает в границы установленных красных линий улично-дорожной сети, с учетом заключения о результатах общественных обсуждений от 15 февраля 2022 года, рекомендаций Комиссии по подготовке проекта Правил землепользования и застройки города Костромы, в соответствии с подпунктом «а» пункта 1.2.1, подпунктом «а» пункта 2.6.7 Административного регламента предоставления Администрацией города Костромы муниципальной услуги по предоставлению разрешения на условно разрешенный вид использования земельного участка или объекта капитального строительства, утвержденно-го постановлением Администрации города Костромы от 17 мая 2021 года № 843, руководствуясь статьями 42, 44, частью 1 статьи 57 Устава города Костромы,

**ПОСТАНОВЛЯЮ:**

1. Отказать в предоставлении разрешения на условно разрешенный вид использования земельного участка площадью 42 квадратных метра, имеющего местоположение: Костромская область, город Кострома, проезд Березовый, гаражный кооператив № 134, бокс 78, - «Хранение автотранспорта», установленный в зоне размещения объектов здравоохранения Д-3.

2. Настоящее постановление вступает в силу со дня его подписания, подлежит официальному опубликованию в бюллетене «Официальный вестник города Костромы» и размещению на официальном сайте Администрации города Костромы в информационно-телекоммуникационной сети «Интернет».

Глава Администрации города Костромы А.В. СМЕРНОВ.

Администрация города Костромы

## ПОСТАНОВЛЕНИЕ

11 марта 2022 года

№ 350

**О внесении изменения в перечень муниципального имущества города Костромы, предназначенного для предоставления во владение и (или) в пользование социально ориентированным некоммерческим организациям города Костромы**

В соответствии с пунктами 10 Порядка формирования, ведения и обязательного опубликования перечня муниципального имущества города Костромы, предназначенного для предоставления во владение и (или) в пользование социально ориентированным некоммерческим организациям города Костромы, утвержденного решением Думы города Костромы от 13 сентября 2012 года № 157, решением постоянной депутатской комиссии Думы города Костромы седьмого созыва по экономике и финансам от 23 ноября 2021 года № 166, руководствуясь статьями 42, 44, частью 1 статьи 57 Устава города Костромы,

**ПОСТАНОВЛЯЮ:**

1. Внести в перечень муниципального имущества города Костромы, предназначенного для предоставления во владение и (или) в пользование социально ориентированным некоммерческим организациям города Костромы, утвержденный постановлением Администрации города Костромы от 27 декабря 2012 года № 2750 (с изменениями, внесенными постановлениями Администрации города Костромы от 26 февраля 2013 года № 329, от 22 апреля 2013 года № 732, от 11 июня 2013 года № 1205, от 31 октября 2013 года № 2512, от 9 июня 2014 года № 1416, от 2 июля 2014 года № 1681, от 2 декабря 2014 года № 3260, от 10 апреля 2015 года № 751, от 17 июня 2015 года № 1434, от 31 июля 2015 года № 1949, от 21 августа 2015 года № 2334, от 16 сентября 2015 года № 2612, от 31 декабря 2015 года № 4051, от 15 февраля 2016 года № 309, от 17 ноября 2016 года № 3129, от 15 декабря 2016 года № 3342, от 14 февраля 2017 года № 298, от 15 июня 2017 года № 2750, от 28 июля 2017 года № 2128, от 2 ноября 2018 года № 2496, от 19 июня 2019 года № 1030, от 22 января 2020 года № 93, от 29 июня 2020 года № 1121, от 28 января 2021 года № 74, от 25 марта 2021 года № 400, от 31 мая 2021 года № 957, от 28 октября 2021 года № 1895) изменение, дополнив строкой 32 следующего содержания:

«	32	помещение	назначение: нежилое помещение, кадастровый номер 44:27:080205:262 0, (мансарда № б/н, антресоли № б/н многоквартирного дома)	Российская Федерация, Костромская область, городской округ город Кострома, город Кострома, улица Стопани, дом 35, помещение 75	78,4	для осуществления видов деятельности в соответствии с Федеральным законом от 12 января 1996 года № 7-ФЗ «О некоммерческих организациях»	».
---	----	-----------	--	--	------	---	----

2. Настоящее постановление подлежит официальному опубликованию и в недельный срок со дня опубликования – размещению на официальном сайте Администрации города Костромы в информационно-телекоммуникационной сети Интернет.

Глава Администрации города Костромы А.В. СМЕРНОВ.

Администрация города Костромы

## ПОСТАНОВЛЕНИЕ

11 марта 2022 года

№ 351

**О внесении изменений в Правила установления системы оплаты труда работников муниципального казенного учреждения города Костромы "Молодежный комплекс «Пале»"**

В целях приведения в соответствие с действующим законодательством системы оплаты труда работников муниципального казенного учреждения города Костромы "Молодежный комплекс «Пале»", в соответствии со статьями 134, 144 Трудового кодекса Российской Федерации, руководствуясь статьями 42, 44, частью 1 статьи 57 Устава города Костромы,

**ПОСТАНОВЛЯЮ:**

1. Внести в Правила установления системы оплаты труда работников муниципального казенного учреждения города Костромы "Молодежный комплекс «Пале»", утвержденные постановлением Администрации города Костромы от 28 марта 2019 года № 460 (с изменениями, внесенными постановлениями Администрации города Костромы от 7 апреля 2020 года № 535, от 20 июля 2020 года № 1331, от 28 января 2021 года № 84), следующие изменения:

1.1. подпункт «в» пункта 8.4 изложить в следующей редакции:

«в) средства на выплату должностного оклада, выплаты компенсационного, стимулирующего характера и иные дополнительные выплаты руководителю учреждения.»;

1.2. приложение «Минимальные оклады, должностные оклады, значение коэффициента, учитывающего квалификацию работника и сложность труда в зависимости от профессии, должности (Кд)» изложить в новой редакции согласно приложению к настоящему постановлению.

2. Настоящее постановление вступает в силу со дня его официального опубликования и распространяется на правоотношения, возникшие с 1 января 2022 года.

Глава Администрации города Костромы А.В. СМЕРНОВ.

Приложение  
к постановлению Администрации  
города Костромы  
от «11» марта 2022 года № 351

**Минимальные оклады, должностные оклады, значение коэффициента, учитывающего квалификацию работника и сложность труда в зависимости от профессии, должности (Кд)**

№ п/п	Минимальные оклады, должностные оклады, устанавливаемые на основе отнесения профессий и должностей к профессиональным квалификационным группам и квалификационным уровням, и значение коэффициента, учитывающего квалификацию работника и сложность труда в зависимости от профессии, должности (Кд)
-------	--

Квалификационный уровень	Должности (профессии), отнесенные к квалификационному уровню	Минимальный оклад (минимальный должностной оклад), в рублях	Коэффициент по занимаемой должности (Кд)
1. Профессиональные квалификационные группы общепрофессиональных профессий рабочих			
1.1. Профессиональная квалификационная группа «Общепрофессиональные профессии рабочих первого уровня»			
1.1.1. 1 квалификационный уровень	Уборщик территорий, уборщик служебных помещений, сторож (вахтер), слесарь-сантехник, слесарь-электрик по ремонту электрооборудования, рабочий по комплексному обслуживанию и ремонту зданий, а также наименования профессий рабочих, по которым предусмотрено присвоение 1, 2 и 3 квалификационных разрядов в соответствии с Единым тарифно-квалификационным справочником работ и профессий рабочих	3569	1,5 - 1,73
1.2. Профессиональная квалификационная группа «Общепрофессиональные профессии рабочих второго уровня»			
1.2.1. 1 квалификационный уровень	Наименование профессий рабочих, по которым предусмотрено присвоение 4 и 5 квалификационных разрядов в соответствии с Единым тарифно-квалификационным справочником работ и профессий рабочих	3569	1,6 - 1,7
2. Профессиональные квалификационные группы общепрофессиональных должностей руководителей, специалистов и служащих			
2.1. Профессиональная квалификационная группа «Общепрофессиональные должности служащих первого уровня»			
2.1.1. 1 квалификационный уровень	Делопроизводитель	3786	1,5 - 1,7
2.2. Профессиональная квалификационная группа «Общепрофессиональные должности служащих второго уровня»			
2.2.1. 1 квалификационный уровень	Специалист по работе с молодежью, техник-программист	5265	1,2 - 1,4
2.3. Профессиональная квалификационная группа «Общепрофессиональные должности служащих третьего уровня»			
2.3.1. 1 квалификационный уровень	Бухгалтер, психолог, юристконсульт	5910	1 - 1,4
3. Профессиональные квалификационные группы должностей работников образования			
3.1. Профессиональная квалификационная группа должностей педагогических работников			
3.1.1. 3 квалификационный уровень	Методист	5910	1 - 1,4
3.1.2. 4 квалификационный уровень	Старший методист	6017	1,3 - 1,5
4. Профессиональная квалификационная группа должностей руководителей структурных подразделений			
4.1. 1 квалификационный уровень	Начальник отдела	6446	1,3 - 1,4
5. Профессиональные квалификационные группы должностей работников культуры, искусства и кинематографии			
5.1. Профессиональная квалификационная группа «Должности руководящего состава учреждений культуры, искусства и кинематографии»			
5.1.1. 1 квалификационный уровень	Звукорежиссер	5910	1 - 1,3

## Администрация города Костромы

## ПОСТАНОВЛЕНИЕ

11 марта 2022 года

№ 352

**Об организации создания места накопления отработанных ртутьсодержащих ламп на территории города Костромы и информирования потребителей о расположении такого места**

В соответствии с Федеральным законом от 24 июня 1998 года № 89-ФЗ «Об отходах производства и потребления», статьей 16 Федерального закона от 6 октября 2003 года № 131-ФЗ «Об общих принципах организации местного самоуправления в Российской Федерации», пунктом 5 Правил обращения с отходами производства и потребления в части осветительных устройств, электрических ламп, ненадлежащие сбор, накопление, использование, обезвреживание, транспортирование и размещение которых может повлечь причинение вреда жизни, здоровью граждан, вреда животным, растениям и окружающей среде, утвержденных постановлением Правительства Российской Федерации от 28 декабря 2020 года № 2314, частью 21 статьи 5 Правил благоустройства территории города Костромы, утвержденных решением Думы города Костромы от 25 апреля 2013 года № 60, руководствуясь статьями 42, 44, частью 1 статьи 57 Устава города Костромы,

## ПОСТАНОВЛЯЮ:

1. Создать на территории города Костромы место накопления отработанных ртутьсодержащих ламп по адресу: город Кострома, улица Симановского, дом 11, нежилое помещение 4.

2. Установить, что место накопления отработанных ртутьсодержащих ламп, указанное в пункте 1 настоящего постановления, создано, в том числе для потребителей ртутьсодержащих ламп, являющихся собственниками, нанимателями, пользователями помещений в многоквартирных домах в случае, когда организация мест накопления отработанных ртутьсодержащих ламп не представляется возможной в силу отсутствия в этих многоквартирных домах помещений для организации мест накопления.

3. Муниципальному казенному учреждению города Костромы «Служба муниципального заказа по жилищно-коммунальному хозяйству» (Шилин А. А.) в течение 10 дней со дня принятия настоящего постановления:

3.1. обустроить место накопления отработанных ртутьсодержащих ламп в соответствии с требованиями, установленными действующим законодательством Российской Федерации;

3.2. утвердить график работы места накопления отработанных ртутьсодержащих ламп для приема отработанных ртутьсодержащих ламп от потребителей ртутьсодержащих ламп;

3.3. назначить ответственных лиц за обеспечение безопасного накопления отработанных ртутьсодержащих ламп и их передачу оператору по обращению с отработанными ртутьсодержащими лампами.

4. Управлению жилищно-коммунального хозяйства Администрации города Костромы (Кургинова О. О.):

4.1. в течение 10 дней со дня принятия настоящего постановления направить в департамент природных ресурсов и охраны окружающей среды Костромской области информацию о создании на территории города Костромы места накопления отработанных ртутьсодержащих ламп, указанную в пункте 1 настоящего постановления, для отражения места накопления отработанных ртутьсодержащих ламп в территориальной схеме обращения с отходами производства и потребления;

4.2. в течение 7 дней со дня утверждения муниципальным казенным учреждением города Костромы «Служба муниципального заказа по жилищно-коммунальному хозяйству» графика работы места накопления отработанных ртутьсодержащих ламп для приема отработанных ртутьсодержащих ламп от потребителей ртутьсодержащих ламп, указанную в пункте 3.2 настоящего постановления, обеспечить размещение на официальном сайте Администрации города Костромы в информационно-телекоммуникационной сети «Интернет», в сетевом издании «Официальный вестник города Костромы» и опубликование в печатном средстве массовой информации – бюллетене «Официальный вестник города Костромы» информации для потребителей о нахождении места накопления отработанных ртутьсодержащих ламп, указанного в пункте 1 настоящего постановления, и графике его работы для приема отработанных ртутьсодержащих ламп от потребителей ртутьсодержащих ламп.

5. Признать утратившим силу постановление Администрации города Костромы от 23 августа 2012 года № 1735 «Об организации сбора отработанных ртутьсодержащих ламп на территории города Костромы».

6. Настоящее постановление вступает в силу со дня его официального опубликования и действует до 1 января 2027 года.

Глава Администрации города Костромы А.В. СМЕРНОВ.

## Администрация города Костромы

## ПОСТАНОВЛЕНИЕ

14 марта 2022 года

№ 356

**Об утверждении изменений в документацию по планировке территории, ограниченной улицей Магистральной, северо-восточной границей земельного участка по улице Магистральной, 40, северо-восточной границей лыжероллерной трассы в микрорайоне Паново, северо-восточной границей озелененной территории «Роща в карьере по улице Ярославской», юго-восточной и юго-западной границами садоводческого товарищества «Березка-2», улицей Металлистов, юго-западными границами земельных участков по улице Магистральной, 30а, 30**

В соответствии со статьями 41, 42, 43, 45, 46 Градостроительного кодекса Российской Федерации, постановлением Правительства Российской Федерации от 27 июля 2017 года № 887 «Об утверждении Правил подготовки и утверждения проекта планировки территории в отношении территорий исторических поселений федерального значения», Генеральным планом города Костромы, утвержденным решением Думы города Костромы от 18 декабря 2008 года № 212, Правилами землепользования и застройки города Костромы, утвержденными постановлением Администрации города Костромы от 28 июня 2021 года № 1130, Порядком организации и проведения публичных слушаний, общественных обсуждений по проектам муниципальных правовых актов города Костромы в сфере градостроительной деятельности от 26 апреля 2018 года № 64, учитывая протокол общественных обсуждений по проекту изменений в документацию по планировке территории от 1 сентября 2021 года, заключение о результатах общественных обсуждений, письмо Министерства культуры Российской Федерации от 14 февраля 2022 года № 1697-12-02, руководствуясь статьями 42, 44, частью 1 статьи 57 Устава города Костромы,

## ПОСТАНОВЛЯЮ:

1. Утвердить изменения в документацию по планировке территории, ограниченной улицей Магистральной, северо-восточной границей земельного участка по улице Магистральной, 40, северо-восточной границей лыжероллерной трассы в микрорайоне Паново, северо-восточной границей озелененной территории «Роща в карьере по улице Ярославской», юго-восточной и юго-западной границами садоводческого товарищества «Березка-2», улицей Металлистов, юго-западными границами земельных участков по улице Магистральной, 30а, 30, в виде проекта планировки территории с проектом межевания территории в составе проекта планировки территории, утвержденную постановлением Администрации города Костромы от 1 июля 2016 года № 1770 (с изменениями внесенными постановлением Администрации города Костромы от 4 февраля 2020 года № 147).

2. Настоящее постановление подлежит официальному опубликованию в течение семи дней со дня его принятия и размещению на официальном сайте Администрации города Костромы в информационно-телекоммуникационной сети «Интернет».

Глава Администрации города Костромы А.В. СМЕРНОВ.

## ИНФОРМАЦИОННОЕ СООБЩЕНИЕ

об опубликовании (размещении) полного текста постановления

Администрации города Костромы от 14 марта 2022 года № 356

**«Об утверждении изменений в документацию по планировке территории, ограниченной улицей Магистральной, северо-восточной границей земельного участка по улице Магистральной, 40, северо-восточной границей лыжероллерной трассы в микрорайоне Паново, северо-восточной границей озелененной территории «Роща в карьере по улице Ярославской», юго-восточной и юго-западной границами садоводческого товарищества «Березка-2», улицей Металлистов, юго-западными границами земельных участков по улице Магистральной, 30а, 30»**

Полный текст постановления Администрации города Костромы от 14 марта 2022 года № 356 «Об утверждении изменений в документацию по планировке территории, ограниченной улицей Магистральной, северо-восточной границей земельного участка по улице Магистральной, 40, северо-восточной границей лыжероллерной трассы в микрорайоне Паново, северо-восточной границей озелененной территории «Роща в карьере по улице Ярославской», юго-восточной и юго-западной границами садоводческого товарищества «Березка-2»,

улицей Металлистов, юго-западными границами земельных участков по улице Магистральной, 30а, 30» опубликован в сетевом издании «Официальный вестник города Костромы» в информационно-телекоммуникационной сети «Интернет» по адресу: <http://pravokostroma.ru>, а также размещен на официальном сайте Администрации города Костромы в информационно-телекоммуникационной сети «Интернет» [www.gradkostroma.ru](http://www.gradkostroma.ru).

**Администрация города Костромы**

**ПОСТАНОВЛЕНИЕ**

**14 марта 2022 года**

**№ 365**

**О проведении дератизации на территории города Костромы**

В целях обеспечения санитарно-эпидемиологического благополучия населения города Костромы, во исполнение Федерального закона от 30 марта 1999 года № 52-ФЗ «О санитарно-эпидемиологическом благополучии населения», санитарных правил и норм СанПиН 3.3686-21 «Санитарно-эпидемиологические требования по профилактике инфекционных болезней», утвержденных постановлением Главного государственного санитарного врача Российской Федерации от 28 января 2021 года № 4, руководствуясь статьями 42, 44, частью 1 статьи 57 Устава города Костромы,

**ПОСТАНОВЛЯЮ:**

1. Провести в период с 1 апреля по 30 апреля 2022 года и с 1 октября по 31 октября 2022 года дератизацию на территории города Костромы.

2. Руководителям муниципальных предприятий и учреждений города Костромы организовать и провести комплекс дератизационных мероприятий, включающий:

2.1. проведение:

2.1.1. оценки заселенности объекта грызунами;

2.1.2. санитарно-гигиенических мероприятий, направленных на обеспечение санитарного состояния объекта и прилегающей территории;

2.1.3. истребительных мероприятий;

2.2. обеспечение защиты от проникновения грызунов на объекты.

3. Рекомендовать юридическим лицам и индивидуальным предпринимателям, осуществляющим деятельность на территории города Костромы, в том числе по управлению многоквартирными домами, собственникам частных домовладений провести в сроки, установленные пунктом 1 настоящего постановления, мероприятия, указанные в пункте 2 настоящего постановления.

4. Управлению жилищно-коммунального хозяйства Администрации города Костромы (Кургинова О. О.), Управлению экономики Администрации города Костромы (Проскурина И. Ю.), Комитету образования, культуры, спорта и работы с молодежью Администрации города Костромы (Силакова И. В.) осуществлять контроль за проведением дератизационных мероприятий в подведомственных учреждениях (предприятиях).

5. Мероприятия осуществить:

5.1. муниципальным учреждениям в пределах бюджетных ассигнований, предусмотренных решением Думы города Костромы от 23 декабря 2021 года № 226 «О бюджете города Костромы на 2022 год и на плановый период 2023 и 2024 годов», в рамках текущего финансирования по соответствующим кодам бюджетной классификации;

5.2. муниципальным предприятиям за счет собственных средств.

6. Управлению жилищно-коммунального хозяйства Администрации города Костромы (Кургинова О. О.), Управлению экономики Администрации города Костромы (Проскурина И. Ю.) еженедельно по четвергам, с 7 апреля 2022 года по 5 мая 2022 года, с 6 октября 2022 года по 3 ноября 2022 года, предоставлять в Комитет образования, культуры, спорта и работы с молодежью Администрации города Костромы отчет об итогах проведения комплекса дератизационных мероприятий с указанием обработанных площадей.

7. Комитету образования, культуры, спорта и работы с молодежью Администрации города Костромы (Силакова И. В.) совместно с Отделом по работе со средствами массовой информации Администрации города Костромы (Кокоулина О. Н.) обеспечить информирование населения города Костромы о необходимости проведения дератизации в сроки, установленные настоящим постановлением, на сайте Администрации города Костромы.

8. Настоящее постановление подлежит официальному опубликованию.

**Глава Администрации города Костромы А.В. СМЕРНОВ.**

**ЗАКЛЮЧЕНИЕ О РЕЗУЛЬТАТАХ ОБЩЕСТВЕННЫХ ОБСУЖДЕНИЙ**

**10 марта 2022 года**

В общественных обсуждениях по проектам постановлений Администрации города Костромы о предоставлении разрешений на отклонение от предельных параметров разрешенного строительства на земельных участках, расположенных в городе Костроме по адресам: улица Волжская 2-я, 7, с кадастровым номером 44:27:070108:480, проезд Пантусовский 2-й, 29, с кадастровым номером 44:27:080413:18, улица Катушечная, 80б, с кадастровым номером 44:27:040420:43, и на условно разрешенный вид использования земельных участков, расположенных в городе Костроме по адресам: поселок Учхоз Костромской, 2, с кадастровым номером 44:27:090406:37, улица Радиозаводская, 16, с кадастровым номером 44:27:080522:362, и имеющего местоположение в городе Костроме: шоссе Некрасовское, 11, с кадастровым номером 44:27:010110:323, приняло участие 6 участников.

По результатам общественных обсуждений, проведенных с 28 февраля 2022 года по 9 марта 2022 года, составлен протокол общественных обсуждений № 185 от 10 марта 2022 года, на основании которого подготовлено настоящее заключение о результатах общественных обсуждений.

От участников общественных обсуждений поступили следующие замечания и предложения:

1) от участников общественных обсуждений, постоянно проживающих на территории, в пределах которой проводятся общественные обсуждения, в адрес Комиссии поступили следующие замечания в электронном виде:

1.1. От смежного землепользователя, в лице председателя Совета многоквартирного дома, расположенного по адресу: город Кострома, улица Катушечная, дом 80, который возражает в предоставлении разрешения на отклонение от предельных параметров разрешенного строительства на земельном участке, расположенном по адресу: Российская Федерация, Костромская область, городской округ город Кострома, город Кострома, улица Катушечная, 80б, в целях строительства многоквартирного дома по следующим основаниям:

- строительство планируемого дома по улице Катушечной, 80б незаконно;

- строительство многоквартирного дома по улице Катушечной, 80б ущемляет условия проживания собственников многоквартирных домов по улице Катушечная, 80 и 80а.

В отношении остальных земельных участков предложений и замечаний от участников общественных обсуждений в адрес Комиссии не поступало.

2) от иных участников общественных обсуждений предложений и замечаний в адрес Комиссии не поступало.

3) Аргументированные рекомендации организатора общественных обсуждений по предложениям и замечаниям от участников общественных обсуждений, прошедших идентификацию:

№ п/п	Содержание предложения (замечания)	Рекомендации организатора
1.	От участников постоянно проживающих в пределах территориальной зоны, в границах которой расположен земельный участок или объект капитального строительства, в адрес Комиссии поступили следующие замечания и предложения в письменном виде:	
	От смежного землепользователя, в лице председателя Совета многоквартирного дома, расположенного по адресу: город Кострома, улица Катушечная, дом 80	
	1. Строительство планируемого дома по улице Катушечной, 80б незаконно.	Нецелесообразно учитывать данное замечание. Законность (незаконность) строительства (реконструкции) планируемого объекта (реконструкции) решается на стадии выдачи разрешения на строительство (реконструкции) объекта капитального строительства.
	2. Строительство многоквартирного дома по улице Катушечной, 80б ущемляет условия проживания собственников многоквартирных домов по улице Катушечная, 80 и 80а.	Нецелесообразно учитывать данное замечание в связи с тем, что технические решения, принятые на чертеже (схеме планировочной организации земельного участка) соответствуют архитектурным требованиям, требованиям безопасности (экологическим, санитарно-гигиеническим, противопожарным), определяемыми техническими регламентами и иными применимыми актами технического регулирования, что подтверждает отметка проектной организации ООО «ЭталонСтрой» на самой Схеме.

Выводы Комиссии по подготовке проекта Правил землепользования и застройки города Костромы по результатам общественных обсуждений:

**1 вопрос**

- Отклонить запрашиваемое разрешение на отклонение от предельных параметров разрешенного строительства на земельном участке, расположенном по адресу: Российская Федерация, Костромская область, городской округ город Кострома, город Кострома, улица Волжская 2-я, 7, с кадастровым номером 44:27:070108:480.

**2 вопрос**

- Отклонить запрашиваемое разрешение на отклонение от предельных параметров разрешенного строительства на земельном участке, расположенном по адресу: Российская Федерация, Костромская область, городской округ город Кострома, город Кострома, проезд Пантусовский 2-й, 29, с кадастровым номером 44:27:080413:18.

**3 вопрос**

- Предоставить запрашиваемое разрешение на отклонение от предельных параметров разрешенного строительства на земельном участке, расположенном по адресу: Российская Федерация, Костромская область, городской округ город Кострома, город Кострома, улица Катушечная, 80б, с кадастровым номером 44:27:040420:43.

**4 вопрос**

- Предоставить запрашиваемое разрешение на условно разрешенный вид использования земельного участка, расположенного по адресу: Российская Федерация, Костромская область, городской округ город Кострома, город Кострома, поселок Учхоза Костромской, 2, с кадастровым номером 44:27:090406:37.

**5 вопрос**

- Предоставить запрашиваемое разрешение на условно разрешенный вид использования земельного участка, расположенного по адресу: Российская Федерация, Костромская область, городской округ город Кострома, город Кострома, улица Радиозаводская, 16, с кадастровым номером 44:27:080522:362.

**6 вопрос**

- Предоставить запрашиваемое разрешение на условно разрешенный вид использования земельного участка, имеющего местоположение: Костромская область, город Кострома, шоссе Некрасовское, 11, с кадастровым номером 44:27:010110:323;

- Отклонить запрашиваемое разрешение на условно разрешенный вид использования земельного участка, имеющего местоположение: Костромская область, город Кострома, шоссе Некрасовское, 11, с кадастровым номером 44:27:010110:323.

**ЗАКЛЮЧЕНИЕ О РЕЗУЛЬТАТАХ ОБЩЕСТВЕННЫХ ОБСУЖДЕНИЙ**

9 марта 2022 г.

Общественные обсуждения по проекту, предусматривающему внесение изменений в проект планировки территории, ограниченной улицей Профсоюзной, шоссе Кинешемским, границей территориальной зоны размещения объектов здравоохранения Д-3, проездом до улицы Профсоюзной, в виде проекта планировки территории с проектом межевания территории в составе проекта планировки территории, проводились с 21 по 28 февраля 2022 года.

В общественных обсуждениях по проекту, предусматривающему внесение изменений в проект планировки территории, ограниченной улицей Профсоюзной, шоссе Кинешемским, границей территориальной зоны размещения объектов здравоохранения Д-3, проездом до улицы Профсоюзной, приняли участие 4 организации.

По результатам общественных обсуждений составлен протокол от 9 марта 2022 года, на основании которого подготовлено настоящее заключение о результатах общественных обсуждений.

**От участников общественных обсуждений поступили следующие замечания и предложения:**

1) от участников общественных обсуждений, постоянно проживающих в границах территории, в пределах которых проводятся общественные обсуждения, замечаний и предложений не поступило.

2) от иных участников общественных обсуждений:

- в Разделе 3 «Положения об очередности планируемого развития территории» Положений основной части проекта планировки территории предусмотреть внесение изменений только в пункт 2. Не излагать раздел в новой редакции;

- в абзаце втором после Таблицы 1 части 2.3.1 Раздела 2.3 Положений основной части проекта планировки территории взамен указанной зоны Ж-4 прописать «зона градостроительного освоения в зону многоэтажной жилой застройки»;

- часть 5.3 «Обоснование очередности планируемого развития территории.» пояснительной записки материалов по обоснованию проекта планировки территории предусмотреть внесение изменений только в пункт 2. Не излагать раздел в новой редакции;

- в текстовой части проекта межевания территории после Таблицы 2 дополнить информацией о присвоении образуемым земельным участкам кадастровых номеров;

- в текстовой части проекта межевания территории в таблице 1 Раздела 3.1. «Перечень и сведения о площадях образуемых земельных участков, в том числе возможные способы их образования» откорректировать способ образования для земельного участка с условным номером ЗУ8, дополнив второй этап вторым способом образования, предусматривающий сначала образование земельного участка из земель, государственная собственность на которые не разграничена с последующим объединением с земельным участком с кадастровым номером 44:27:070401:220, после его изъятия для муниципальных нужд.

**Аргументированные рекомендации организатора общественных обсуждений по предложениям и замечаниям от участников общественных обсуждений, прошедших идентификацию:**

№ п/п	Содержание предложения (замечания)	Рекомендации организатора
1.	в Разделе 3 «Положения об очередности планируемого развития территории» Положений основной части проекта планировки территории предусмотреть внесение изменений только в пункт 2. Не излагать раздел в новой редакции	Целесообразно учесть
2.	в абзаце втором после Таблицы 1 части 2.3.1 Раздела 2.3 Положений основной части проекта планировки территории взамен указанной зоны Ж-4 прописать «зона градостроительного освоения в зону многоэтажной жилой застройки»	Целесообразно учесть
3.	часть 5.3 «Обоснование очередности планируемого развития территории.» пояснительной записки материалов по обоснованию проекта планировки территории предусмотреть внесение изменений только в пункт 2. Не излагать раздел в новой редакции	Целесообразно учесть
4.	в текстовой части проекта межевания территории после Таблицы 2 дополнить информацией о присвоении образуемым земельным участкам кадастровых номеров	Целесообразно учесть
5.	в текстовой части проекта межевания территории в таблице 1 Раздела 3.1. «Перечень и сведения о площадях образуемых земельных участков, в том числе возможные способы их образования» откорректировать способ образования для земельного участка с условным номером ЗУ8, дополнив второй этап вторым способом образования, предусматривающий сначала образование земельного участка из земель, государственная собственность на которые не разграничена с последующим объединением с земельным участком с кадастровым номером 44:27:070401:220, после его изъятия для муниципальных нужд	Целесообразно учесть

**Выводы по результатам общественных обсуждений:**

Целесообразно проект, предусматривающий внесение изменений в проект планировки территории, ограниченной улицей Профсоюзной, шоссе Кинешемским, границей территориальной зоны размещения объектов здравоохранения Д-3, проездом до улицы Профсоюзной, в виде проекта планировки территории с проектом межевания территории в составе проекта планировки территории, отклонить и направить на доработку.

**ЗАКЛЮЧЕНИЕ О РЕЗУЛЬТАТАХ ОБЩЕСТВЕННЫХ ОБСУЖДЕНИЙ**

9 марта 2022 г.

Общественные обсуждения по проекту, предусматривающему внесение изменений в проект планировки территории, ограниченной улицами Комсомольской, 1 Мая, юго-восточной границей земельного участка с кадастровым номером 44:27:040116:7, урезом реки Волги, в виде проекта планировки территории, проводились с 7 по 14 февраля 2022 года.

В общественных обсуждениях по проекту, предусматривающему внесение изменений в проект планировки территории, ограниченной улицами Комсомольской, 1 Мая, юго-восточной границей земельного участка с кадастровым номером

44:27:040116:7, урезом реки Волги, приняли участие 4 организации.

По результатам общественных обсуждений составлен протокол от 9 марта 2022 года, на основании которого подготовлено настоящее заключение о результатах общественных обсуждений.

**От участников общественных обсуждений поступили следующие замечания и предложения:**

1) от участников общественных обсуждений, постоянно проживающих в границах территории, в пределах которых проводятся общественные обсуждения, замечаний и предложений не поступило.

2) от иных участников общественных обсуждений:

Откорректировать абзац 10 раздела «Мероприятия по охране объектов культурного наследия» в части исключения следующих видов разрешенного использования:

- природно-познавательный туризм (Устанавливается для территорий, входящих в границы зон охраны земель «Ипатьевская слобода», с учетом требований постановления администрации Костромской области от 23 декабря 2008 года № 482-а «Об организации особо охраняемой природной территории регионального значения туристско-рекреационной местности "Костромская слобода"»);

- туристическое обслуживание (Устанавливается для территорий, входящих в границы зон охраны земель «Ипатьевская слобода», с учетом требований постановления администрации Костромской области от 23 декабря 2008 года № 482-а «Об организации особо охраняемой природной территории регионального значения туристско-рекреационной местности "Костромская слобода"»);

- поля для гольфа или конных прогулок (Устанавливается для территорий, входящих в границы зон охраны земель «Ипатьевская слобода», с учетом требований постановления администрации Костромской области от 23 декабря 2008 года № 482-а «Об организации особо охраняемой природной территории регионального значения туристско-рекреационной местности "Костромская слобода"»);

- деятельность по особой охране и изучению природы (Устанавливается для территорий, входящих в границы зон охраны земель «Ипатьевская слобода», с учетом требований постановления администрации Костромской области от 23 декабря 2008 года № 482-а «Об организации особо охраняемой природной территории регионального значения туристско-рекреационной местности "Костромская слобода"»);

- охрана природных территорий (Устанавливается для территорий, входящих в границы зон охраны земель «Малышково», утвержденные постановлением главы администрации Костромской области от 19 декабря 1997 года № 837 с учетом требований постановления администрации Костромской области от 12 февраля 2013 года № 23-а «Об организации особо охраняемой природной территории регионального значения туристско-рекреационной местности «Парк санатория "Костромской"», а также для территорий, входящих в границы зон охраны земель «Ипатьевская слобода» с учетом требований постановления администрации Костромской области от 23 декабря 2008 года № 482-а «Об организации особо охраняемой природной территории регионального значения туристско-рекреационной местности "Костромская слобода"»);

- курортная деятельность (Устанавливается для территорий, входящих в границы зон охраны земель «Малышково», утвержденные постановлением главы администрации Костромской области от 19 декабря 1997 года № 837 с учетом требований постановления администрации Костромской области от 12 февраля 2013 года № 23-а «Об организации особо охраняемой природной территории регионального значения туристско-рекреационной местности «Парк санатория "Костромской"»);

- санаторная деятельность (Устанавливается для территорий, входящих в границы зон охраны земель «Малышково», утвержденные постановлением главы администрации Костромской области от 19 декабря 1997 года № 837 с учетом требований постановления администрации Костромской области от 12 февраля 2013 года № 23-а «Об организации особо охраняемой природной территории регионального значения туристско-рекреационной местности «Парк санатория "Костромской"»).

**Аргументированные рекомендации организатора общественных обсуждений по предложениям и замечаниям от участников общественных обсуждений, прошедших идентификацию:**

№ п/п	Содержание предложения (замечания)	Рекомендации организатора
1.	Откорректировать абзац 10 раздела «Мероприятия по охране объектов культурного наследия» в части исключения следующих видов разрешенного использования: - природно-познавательный туризм (Устанавливается для территорий, входящих в границы зон охраны земель «Ипатьевская слобода», с учетом требований постановления администрации Костромской области от 23 декабря 2008 года № 482-а «Об организации особо охраняемой природной территории регионального значения туристско-рекреационной местности "Костромская слобода"»); - туристическое обслуживание (Устанавливается для территорий, входящих в границы зон охраны земель «Ипатьевская слобода», с учетом требований постановления администрации Костромской области от 23 декабря 2008 года № 482-а «Об организации особо охраняемой природной территории регионального значения туристско-рекреационной местности "Костромская слобода"»); - поля для гольфа или конных прогулок (Установ-	Целесообразно учесть

ливается для территорий, входящих в границы зон охраны земель «Ипатьевская слобода», с учетом требований постановления администрации Костромской области от 23 декабря 2008 года № 482-а «Об организации особо охраняемой природной территории регионального значения туристско-рекреационной местности "Костромская слобода"»;

- деятельность по особой охране и изучению природы (Устанавливается для территорий, входящих в границы зон охраны земель «Ипатьевская слобода», с учетом требований постановления администрации Костромской области от 23 декабря 2008 года № 482-а «Об организации особо охраняемой природной территории регионального значения туристско-рекреационной местности "Костромская слобода"»);

- охрана природных территорий (Устанавливается для территорий, входящих в границы зон охраны земель «Мальшиково», утвержденные постановлением главы администрации Костромской области от 19 декабря 1997 года № 837 с учетом требований постановления администрации Костромской области от 12 февраля 2013 года № 23-а «Об организации особо охраняемой природной территории регионального значения туристско-рекреационной местности «Парк санатория "Костромской"», а также для территорий, входящих в границы зон охраны земель «Ипатьевская слобода» с учетом требований постановления администрации Костромской области от 23 декабря 2008 года № 482-а «Об организации особо охраняемой природной территории регионального значения туристско-рекреационной местности "Костромская слобода"»);

- курортная деятельность (Устанавливается для территорий, входящих в границы зон охраны земель «Мальшиково», утвержденные постановлением главы администрации Костромской области от 19 декабря 1997 года № 837 с учетом требований постановления администрации Костромской области от 12 февраля 2013 года № 23-а «Об организации особо охраняемой природной территории регионального значения туристско-рекреационной местности «Парк санатория "Костромской"»);

- санаторная деятельность (Устанавливается для территорий, входящих в границы зон охраны земель «Мальшиково», утвержденные постановлением главы администрации Костромской области от 19 декабря 1997 года № 837 с учетом требований постановления администрации Костромской области от 12 февраля 2013 года № 23-а «Об организации особо охраняемой природной территории регионального значения туристско-рекреационной местности «Парк санатория "Костромской"»).

#### Выводы по результатам общественных обсуждений:

Целесообразно проект, предусматривающий внесение изменений в проект планировки территории, ограниченной улицами Комсомольской, 1 Мая, юго-восточной границей земельного участка с кадастровым номером 44:27:040116:7, урезом реки Волги, в виде проекта планировки территории, отклонить и направить на доработку.

#### Администрация города Костромы

#### ПОСТАНОВЛЕНИЕ

16 марта 2022 года

№ 374

#### О подготовке изменений в документацию по планировке территории в районе особо охраняемой природной территории регионального значения туристско-рекреационной местности «Парк "Берендеевка"»

Рассмотрев обращение общества с ограниченной ответственностью «Специализированный застройщик "Берендеевы пруды"», в целях обеспечения устойчивого развития территорий города Костромы, в соответствии со статьями 42, 45 и 46 Градостроительного кодекса Российской Федерации, Правилами подготовки и утверждения проекта планировки территории в отношении территорий исторических поселений федерального значения, утвержденные постановлением Правительства Российской Федерации от 27 июля 2017 года № 887, Правилами землепользования и застройки города Костромы, утвержденными постановлением Администрации города Костромы от 28 июня 2021 года № 1130, руководствуясь статьями 42, 44, частью 1 статьи 57 Устава города Костромы,

#### ПОСТАНОВЛЯЮ:

1. Подготовить изменения в текстовую часть документации по планировке территории в районе особо охраняемой природной территории регионального значения туристско-рекреационной местности «Парк "Берендеевка"», утвержденную постановлением Администрации города Костромы от 12 октября 2020 года № 1916 (далее – изменения в документацию по планировке территории), в виде проекта планировки территории.

2. Утвердить прилагаемое задание на разработку изменений в документацию по планировке территории.

3. Установить срок подготовки изменений в документацию по планировке территории в районе особо охраняемой природной территории регионального значения туристско-рекреационной местности «Парк "Берендеевка"» в течение двух месяцев со дня принятия настоящего постановления.

4. Установить, что предложения физических и юридических лиц о порядке, сроках подго-

товки и содержании изменений в документацию по планировке территории принимаются в Управлении архитектуры и градостроительства Администрации города Костромы в течение двух недель со дня публикации настоящего постановления по адресу: Российская Федерация, Костромская область, городской округ город Кострома, город Кострома, площадь Конституции, дом 2, кабинет 406, телефон (4942) 42 70 72.

5. Учесть, что финансирование работ по подготовке изменений в документацию по планировке территории осуществляется за счет средств общества с ограниченной ответственностью «Специализированный застройщик "Берендеевы пруды"».

6. Настоящее постановление подлежит официальному опубликованию в течение трех дней со дня его подписания и размещению на официальном сайте Администрации города Костромы в информационно-телекоммуникационной сети «Интернет».

Глава Администрации города Костромы  
А.В. СМIRНОВ.

УТВЕРЖДЕНО  
постановлением

Администрации города Костромы  
от 16 марта 2022 года № 374

#### ЗАДАНИЕ

на разработку проекта изменений в документацию по планировке территории в районе особо охраняемой природной территории регионального значения туристско-рекреационной местности «Парк "Берендеевка"»

№ п/п	Наименование разделов	Содержание
1	Вид документации по планировке территории	Проект планировки территории
2	Состав проекта планировки территории	<p><b>I. Проект планировки территории:</b></p> <p><b>1. Основная часть проекта планировки территории</b></p> <p><u>Изменения в Положения:</u></p> <p>- раздел 1 «Исходные данные» главы I «Положения о характеристиках планируемого развития территории»;</p> <p>- абзац первый раздела «Ливневая канализация» части 3.3 «Положения о характеристиках объектов коммунальной инфраструктуры, в том числе объектов, включенных в программы комплексного развития систем коммунальной инфраструктуры и необходимых для развития территории в границах элемента планировочной структуры» главы I «Положения о характеристиках планируемого развития территории»;</p> <p>- абзац третий раздела «Ливневая канализация» части 3.3 «Положения о характеристиках объектов коммунальной инфраструктуры, в том числе объектов, включенных в программы комплексного развития систем коммунальной инфраструктуры и необходимых для развития территории в границах элемента планировочной структуры» главы I «Положения о характеристиках планируемого развития территории»;</p> <p>- абзац второй части I «Этапы проектирования, строительства, реконструкции объектов капитального строительства жилого, производственного, общественно-делового и иного назначения и этапы строительства, реконструкции необходимых для функционирования таких объектов и обеспечения жизнедеятельности граждан, объектов коммунальной, транспортной, социальной инфраструктур, в том числе объектов, включенных в программы комплексного развития систем коммунальной инфраструктуры, программы комплексного развития транспортной инфраструктуры, программы комплексного развития социальной инфраструктуры» главы II «Положения об очередности планируемого развития территории»;</p> <p>- часть I «Этапы проектирования, строительства, реконструкции объектов капитального строительства жилого, производственного, общественно-делового и иного назначения и этапы строительства, реконструкции необходимых для функционирования таких объектов и обеспечения жизнедеятельности граждан объектов коммунальной, транспортной, социальной инфраструктур, в том числе объектов, включенных в программы комплексного развития систем коммунальной инфраструктуры, программы комплексного развития транспортной инфраструктуры, программы комплексного развития социальной инфраструктуры» главы II «Положения об очередности планируемого развития территории» в части редактирования мероприятий для строительства проектируемой жилой застройки.</p> <p><b>2. Материалы по обоснованию проекта планировки территории</b></p> <p><u>Изменения в пояснительную записку:</u></p> <p>- абзац первый раздела «Ливневая канализация» части 2.4 «Обоснование положений по развитию систем инженерно-технического обеспечения территории» главы 2 «Расчетные показатели минимально допустимого уровня обеспеченности территории объектами коммунальной, транспортной, социальной инфраструктур и расчетным показателям максимально допустимого</p>

		уровня территориальной доступности для населения»; - абзац третий раздела «Ливневая канализация» части 2.4 «Обоснование положений по развитию систем инженерно-технического обеспечения территории» Главы 2 «Расчетные показатели минимально допустимого уровня обеспеченности территории объектами коммунальной, транспортной, социальной инфраструктур и расчетным показателем максимально допустимого уровня территориальной доступности для населения»; - абзац пятый раздела «Мероприятия по предотвращению негативного воздействия вод на территорию и объекты» главы 3 «Перечень мероприятий по защите территорий от чрезвычайных ситуаций природного и техногенного характера, в том числе по обеспечению пожарной безопасности и гражданской обороне»; - глава 4 «Перечень мероприятий по охране окружающей среды дополнить разделом: Оценка воздействия на окружающую среду»; - абзац пятый главы 5 «Обоснование очередности планируемого развития территории».
3	Заинтересованное лицо	Общество с ограниченной ответственностью «Перспектива»
4	Источник финансирования работ по подготовке проекта планировки территории	Общество с ограниченной ответственностью «Перспектива»
5	Вид и наименование планируемого к размещению объекта капитального строительства, и его основные характеристики	Планирование новых объектов капитального строительства внесением изменений в проект планировки территории не предусмотрено.

ЗАИНТЕРЕСОВАННОЕ ЛИЦО:

ООО «Перспектива»

(наименование юридического лица, либо Ф.

И. О. физического лица)

Иванов А.В.

(подпись)

(расшифровка)

(дата, М.П. – для юридических лиц)



Администрация города Костромы

ПОСТАНОВЛЕНИЕ

16 марта 2022 года

№ 375

**О подготовке документации по планировке территории, ограниченной улицей Маршала Новикова, проспектом Мира, улицей Калиновской, проездом от улицы Калиновской до улицы Маршала Новикова**

Рассмотрев обращение общества с ограниченной ответственностью «Возрождение», в целях обеспечения устойчивого развития территорий города Костромы, в соответствии со статьями 42, 45 и 46 Градостроительного кодекса Российской Федерации, Правилами подготовки и утверждения проекта планировки территории в отношении территории исторических поселений федерального значения, утвержденных постановлением Правительства Российской Федерации от 27 июля 2017 года № 887, Правилами выполнения инженерных изысканий, необходимых для подготовки документации по планировке территории, перечня видов инженерных изысканий, необходимых для подготовки документации по планировке территории, утвержденными постановлением Правительства Российской Федерации от 31 марта 2017 года № 402, Правилами землепользования и застройки города Костромы, утвержденными постановлением Администрации города Костромы от 28 июня 2021 года № 1300, руководствуясь статьями 42, 44, частью 1 статьи 57 Устава города Костромы,

**ПОСТАНОВЛЯЮ:**

1. Подготовить документацию по планировке территории, ограниченной улицей Маршала Новикова, проспектом Мира, улицей Калиновской, проездом от улицы Калиновской до улицы Маршала Новикова, согласно прилагаемому ситуационному плану, в виде проекта планировки территории (далее – документация по планировке территории).

2. Утвердить прилагаемые:

2.1. задание на разработку проекта планировки территории, ограниченной улицей Маршала Новикова, проспектом Мира, улицей Калиновской, проездом от улицы Калиновской до улицы Маршала Новикова;

2.2. задание на выполнение инженерных изысканий.

3. Установить срок подготовки документации по планировке территории в течение пятидесяти рабочих дней со дня принятия настоящего постановления.

4. Установить, что предложения физических и юридических лиц о порядке, сроках подготовки и содержании документации по планировке территории принимаются в Управлении архитектуры и градостроительства Администрации города Костромы в течение двух недель со дня публикации настоящего постановления по адресу: Российская Федерация, Костромская область, городской округ город Кострома, город Кострома, площадь Конституции, дом 2, кабинет 406, телефон (4942) 42 70 72.

5. Учесть, что финансирование работ по подготовке документации по планировке территории осуществляется за счет средств общества с ограниченной ответственностью «Возрождение».

6. Настоящее постановление подлежит официальному опубликованию в течение трех дней со дня его подписания и размещению на официальном сайте Администрации города

Костромы в информационно-телекоммуникационной сети «Интернет».

Глава Администрации города Костромы  
А.В. СМЕРНОВ.

Утверждено

постановлением Администрации города Костромы

от «16» марта 2022 года № 375

**ЗАДАНИЕ НА РАЗРАБОТКУ ПРОЕКТА ПЛАНИРОВКИ ТЕРРИТОРИИ, ограниченной улицей Маршала Новикова, проспектом Мира, улицей Калиновской, проездом от улицы Калиновской до улицы Маршала Новикова**  
(указывается территория, в отношении которой планируется разработка проекта планировки)

№ п/п	Наименование разделов	Содержание
1	Вид документации по планировке территории	Проект планировки территории
2	Состав проекта планировки территории <sup>1</sup>	<p><b>I. Проект планировки территории:</b></p> <p><b>1. Основная часть проекта планировки территории:</b></p> <p>Раздел 1 «Чертежи планировки территории»;</p> <p>Раздел 2 «Положение о характеристиках планируемого развития территории», содержащий, в том числе сведения об объектах культурного наследия расположенных в пределах территории, в отношении которой разрабатывается проект планировки;</p> <p>Раздел 3 «Положение об очередности планируемого развития территории».</p> <p><b>2. Материалы по обоснованию проекта планировки территории:</b></p> <p>Раздел 4 «Материалы по обоснованию проекта планировки территории. Графическая часть», включающий:</p> <ul style="list-style-type: none"> <li>- карту (фрагмент карты) планировочной структуры территорий городского округа с отображением границ элементов планировочной структуры;</li> <li>- схему организации движения транспорта (включая транспорт общего пользования) и пешеходов, отражающую местоположение объектов транспортной инфраструктуры и учитывающую существующие и прогнозные потребности в транспортном обеспечении на территории;</li> <li>- схему организации улично-дорожной сети;</li> <li>- схему границ территорий объектов культурного наследия;</li> <li>- схему границ зон с особыми условиями использования территории;</li> <li>- схему, отображающую местоположение существующих объектов капитального строительства, в том числе линейных объектов, объектов, подлежащих сносу, объектов незавершенного строительства, а также проходы к водным объектам общего пользования и их береговым полосам;</li> <li>- варианты планировочных и (или) объемно-пространственных решений застройки территории в соответствии с проектом планировки территории (в отношении элементов планировочной структуры, расположенных в жилых или общественно-деловых зонах);</li> <li>- схему вертикальной планировки территории, инженерной подготовки и инженерной защиты территории<sup>2</sup>;</li> <li>- сведения об объектах культурного наследия расположенных в пределах территории, в отношении которой разрабатывается проект планировки;</li> <li>- карту границ зон с особыми условиями использования территории с обозначением на ней территории, в отношении которой разрабатывается проект планировки;</li> <li>- схему расположения памятников истории и культуры и зон их охраны города Костромы с обозначением на ней территории, в отношении которой разрабатывается проект планировки;</li> <li>- иные материалы для обоснования положений по планировке территории;</li> </ul> <p>Раздел 5 «Материалы по обоснованию проекта планировки территории. Пояснительная записка», включающий:</p> <ul style="list-style-type: none"> <li>- обоснование определения границ зон планируемого размещения объектов капитального строительства;</li> <li>- обоснование соответствия планируемых параметров, местоположения и назначения объектов регионального значения, объектов местного значения нормативам градостроительного проектирования и требованиям градостроительных регламентов, а также применительно к территории, в границах которой предусматривается осуществление деятельности по комплексному и устойчивому развитию территории, установленным правилами землепользования и застройки расчетным показателям минимально допустимого уровня обеспеченности территории объектами коммунальной, транспортной, социальной инфраструктур и расчетным показателям максимально допустимого уровня территориальной доступности таких объектов для населения;</li> <li>- перечень мероприятий по охране окружающей среды;</li> <li>- обоснование очередности планируемого развития территории;</li> <li>- сведения об объектах культурного наследия</li> </ul>



		расположенных в пределах территории, в отношении которой разрабатывается проект планировки; - иные материалы для обоснования положений по планировке территории; Раздел 6 «Результаты инженерных изысканий» <sup>3</sup> ; Раздел 7 «Перечень мероприятий по защите территории от чрезвычайных ситуаций природного и техногенного характера, в том числе по обеспечению пожарной безопасности и по гражданской обороне» Раздел 8 «Перечень мероприятий по охране окружающей среды».
3	Заинтересованное лицо	Общество с ограниченной ответственностью «Возрождение»
4	Источник финансирования работ по подготовке проекта планировки территории	Финансирование за счет частных средств
5	Вид и наименование планируемого к размещению объекта капитального строительства и его основные характеристики <sup>4</sup>	Многоквартирный жилой дом. Предельная этажность - 8 этажей.

## ЗАИНТЕРЕСОВАННОЕ ЛИЦО:

ООО «Возрождение»

(наименование юридического лица, либо Ф. И. О. физического лица)

Зафиров Д.В.

(расшифровка)

(дата, М.П. для юридических лиц)



Утверждено постановлением  
Администрации города Костромы  
от 16 марта 2022 года № 375

ЗАДАНИЕ  
на выполнение инженерных изысканий

№ п/п	Наименование разделов	Содержание
1.	Сведения об объекте инженерных изысканий <sup>1</sup>	1. Территория, ограниченная улицами Маршала Новикова, проспект Мира, Калиновская и внутриквартальным проездом (кадастровый номер квартала 44:27:040505)
2.	Основные требования к результатам инженерных изысканий	Результат инженерных изысканий оформляется в виде технического отчета о выполнении инженерных изысканий, состоящего из текстовой и графической частей, а также приложений к нему в текстовой, графической, цифровой и иных формах. Материалы и результаты инженерных изысканий представляются в Управление архитектуры и градостроительства Администрации города Костромы для размещения в информационных системах на бумажных и электронных носителях в составе и в порядке, предусмотренном постановлением Правительства Российской Федерации от 22 апреля 2017 года № 485
3.	Границы территорий проведения инженерных изысканий	Земельный участок по адресу: г. Кострома, ул. Калиновская, 42; с кадастровый номер участка 44:27:040505:535.
4.	Виды инженерных изысканий <sup>2</sup>	- инженерно-геодезические изыскания – <u>не требуются</u> , т.к. планируемая территория достаточно изучена, информация занесена в ИСОГД, данные актуальны; - инженерно-гидрометеорологические изыскания – <u>не требуются</u> , т.к. на территории отсутствуют водные объекты. Требуются инженерные изыскания: - инженерно-геологические изыскания; - инженерно-экологические.
5.	Описание объекта планируемого размещения капитального строительства	Многоквартирный жилой дом. Предельная этажность - 8 этажей.

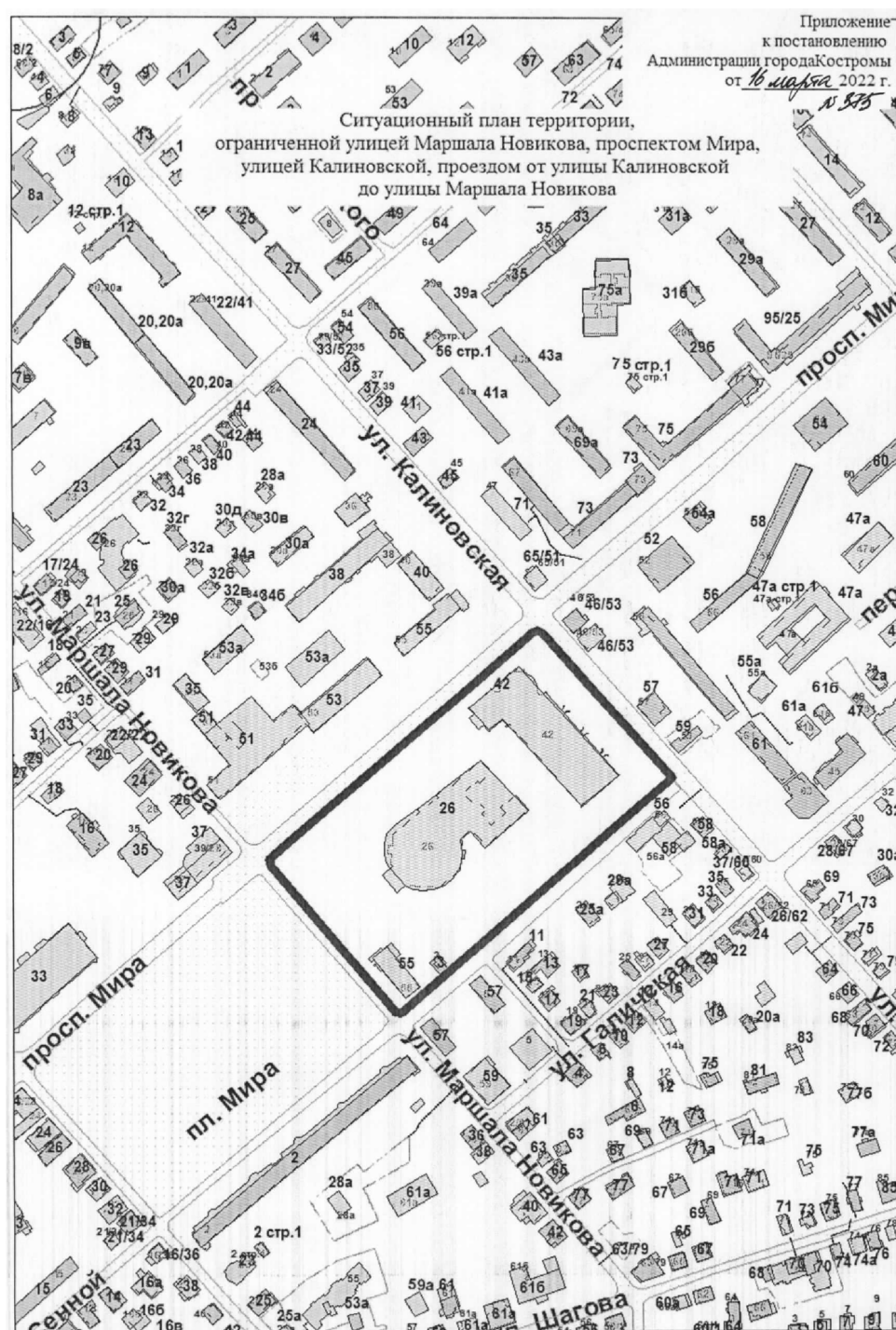

ООО «Возрождение»

(наименование юридического лица, либо Ф. И. О. физического лица, по инициативе которых принимается решение о подготовке документации по планировке территории)

(подпись)

(расшифровка)

(дата, М.П. для юридических лиц)



Администрация города Костромы

ПОСТАНОВЛЕНИЕ

16 марта 2022 года

№ 376

О подготовке документации по планировке территории, ограниченной улицами Дзержинского, Крестьянской, Ивановской, Лермонтова

Рассмотрев обращение Яхонтова Ильи Альбертовича, в целях обеспечения устойчивого развития территорий города Костромы, в соответствии со статьями 41, 41.1, 41.2, 43, 45, 46 Градостроительного кодекса Российской Федерации, постановлением Правительства Российской Федерации от 31 марта 2017 года № 402 «Об утверждении Правил выполнения инженерных изысканий, необходимых для подготовки документации по планировке территории, перечня видов инженерных изысканий, необходимых для подготовки документации по планировке территории, и о внесении изменений в постановление Правительства Российской Федерации от 19 января 2006 г. № 20», Генеральным планом города Костромы, утвержденным решением Думы города Костромы от 18 декабря 2008 года № 212, Правилами землепользования и застройки города Костромы, утвержденными постановлением Администрации города Костромы от 28 июня 2021 года № 1130, руководствуясь статьями 42, 44, частью 1 статьи 57 Устава города Костромы,

## ПОСТАНОВЛЯЮ:

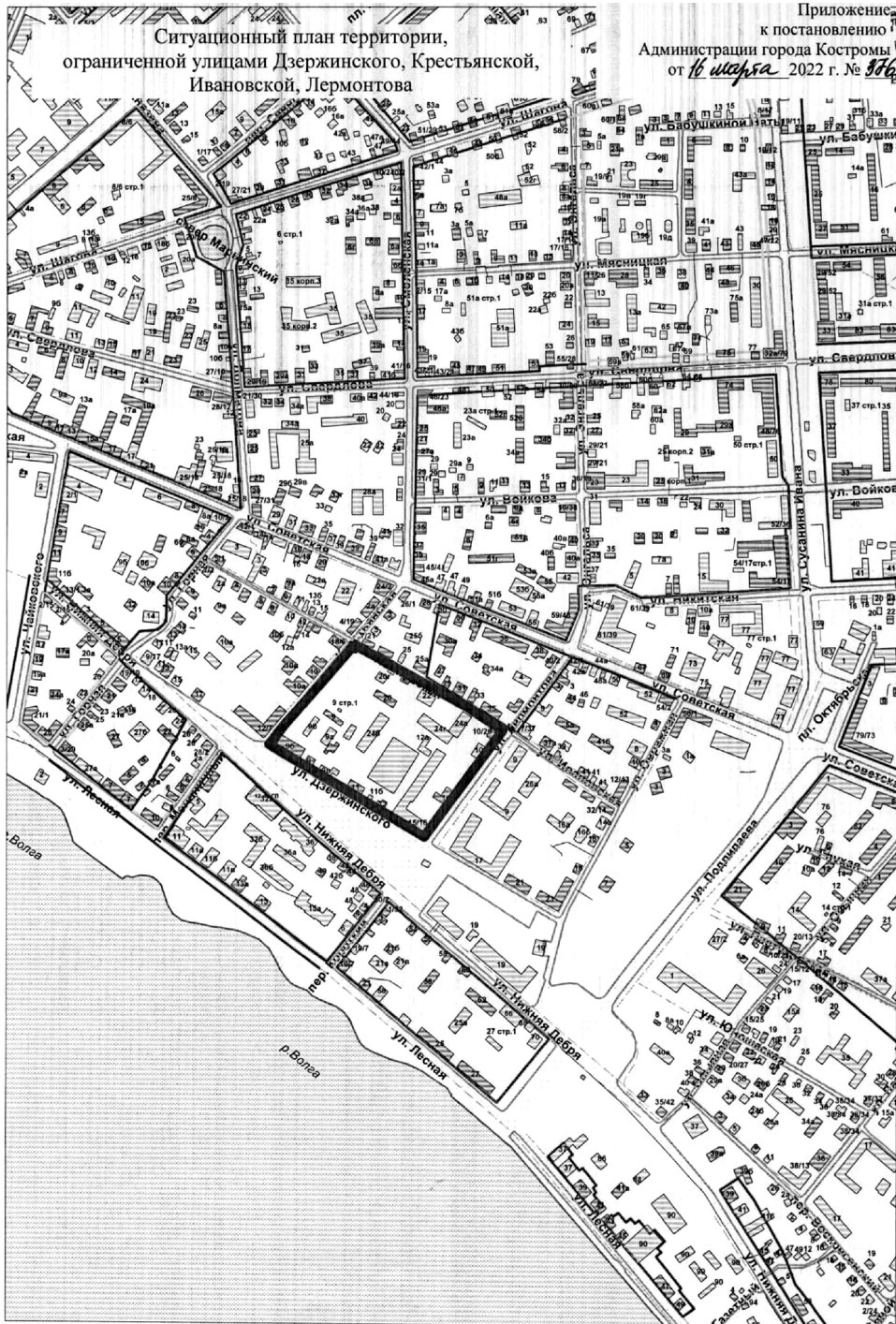
1. Подготовить документацию по планировке территории, ограниченной улицами Дзержинского, Крестьянской, Ивановской, Лермонтова, согласно прилагаемому ситуационному плану, в виде проекта межевания территории (далее – документация по планировке территории).
2. Утвердить прилагаемое задание на выполнение инженерных изысканий.
3. Установить срок подготовки документации по планировке территории в течение трех месяцев со дня принятия настоящего постановления.
4. Установить, что предложения физических и юридических лиц о порядке, сроках подготовки и содержании документации по планировке территории принимаются в Управлении архитектуры и градостроительства Администрации города Костромы в течение двух недель

со дня публикации настоящего постановления по адресу: Российская Федерация, Костромская область, городской округ город Кострома, город Кострома, площадь Конституции, дом 2, кабинет 406, телефон (4942) 42 70 72.

5. Учсть, что финансирование работ по подготовке документации по планировке территории осуществляется за счет средств Яхонтова Ильи Альбертовича.

6. Настоящее постановление подлежит официальному опубликованию в течение трех дней со дня его подписания и размещению на официальном сайте Администрации города Костромы в информационно-телекоммуникационной сети «Интернет».

Глава Администрации города Костромы  
А.В. СМРНОВ.



УТВЕРЖДЕНО

постановлением Администрации города Костромы

от «16» марта 2022 года № 376

ЗАДАНИЕ

на выполнение инженерных изысканий

№ п/п	Наименование разделов	Содержание
1.	Сведения об объекте инженерных изысканий <sup>1</sup>	Территория, ограниченная улицами Дзержинского, Лермонтова, Ивановской, Крестьянской Объектом инженерных изысканий является земельный участок, расположенный: г. Кострома, ул. Дзержинского, 13
2.	Основные требования к результатам инженерных изысканий	Результаты инженерных изысканий оформляются в виде технического отчета о выполнении инженерных изысканий, состоящего из текстовой и графической частей, а также приложений к нему в текстовой, графической, цифровой и иных формах. Материалы и результаты инженерных изысканий представляются в Управление архитектуры и градостроительства Администрации города Костромы для размещения в информационных системах на бумажных и электронных носителях в составе и в порядке, предусмотренном постановлением Правительства Российской Федерации от 22 апреля 2017 года № 485
3.	Границы территорий проведения инженерных изысканий	Территория, ограниченная улицами Дзержинского, Лермонтова, Ивановской, Крестьянской Объектом инженерных изысканий является земельный участок, расположенный: г. Кострома, ул. Дзержинского, 13

4.	Виды инженерных изысканий <sup>2</sup>	– инженерно-геодезические; Так как в результате подготовки проекта межевания планируется определение местоположения границ образуемых и изменяемых земельных участков и в границах указанной территории не планируется размещение новых объектов капитального строительства, проведение инженерно-экологических, инженерно-геологических, инженерно-метеорологических изысканий не требуется.
5.	Описание объекта планируемого размещения капитального строительства	Строительство новых объектов капитального строительства в границах разработки проекта межевания территории не планируется.

(наименование юридического лица, либо Ф. И. О. физического лица, по инициативе которых принимается решение о подготовке документации по планировке территории)

*Яхонтов И.А.*  
(подпись) (расшифровка)

(дата, М.П. – для юридических лиц)

Администрация города Костромы

ПОСТАНОВЛЕНИЕ

16 марта 2022 года

№ 377

**О подготовке документации по планировке территории, предусматривающей размещение линейных объектов для благоустройства набережной левого берега реки Волга от реки Черной до автопешеходного моста через реку Кострома**

Рассмотрев обращение общества с ограниченной ответственностью «Эстакада», в целях обеспечения устойчивого развития территорий города Костромы, в соответствии со статьями 41, 41.1, 41.2, 42, 43, 45, 46 Градостроительного кодекса Российской Федерации, Правилами подготовки и утверждения проекта планировки территории в отношении территории исторических поселений федерального значения, утвержденными постановлением Правительства Российской Федерации от 27 июля 2017 года № 887, Положением о составе и содержании проектов планировки территории, предусматривающих размещение одного или нескольких линейных объектов, утвержденным постановлением Правительства Российской Федерации от 12 мая 2017 года № 564, постановлением Правительства Российской Федерации от 31 марта 2017 года № 402 «Об утверждении Правил выполнения инженерных изысканий, необходимых для подготовки документации по планировке территории, перечня видов инженерных изысканий, необходимых для подготовки документации по планировке территории, и о внесении изменений в постановление Правительства Российской Федерации от 19 января 2006 г. № 20», Генеральным планом города Костромы, утвержденным решением Думы города Костромы от 18 декабря 2008 года № 212, Правилами землепользования и застройки города Костромы, утвержденными постановлением Администрации города Костромы от 28 июня 2021 года № 1130, муниципальным контрактом от 8 февраля 2021 года № 13-мк на выполнение работ по разработке проектно-сметной документации по объекту: «Благоустройство набережной левого берега реки Волги от реки Черной по улице 1 Мая до автопешеходного моста через реку Кострому в городе Костроме», руководствуясь статьями 42, 44, частью 1 статьи 57 Устава города Костромы,

**ПОСТАНОВЛЯЮ:**

1. Подготовить документацию по планировке территории, предусматривающей размещение линейных объектов для благоустройства набережной левого берега реки Волга от реки Черной до автопешеходного моста через реку Кострому, согласно прилагаемому ситуационному плану, в виде проекта планировки территории с проектом межевания территории в составе проекта планировки территории (далее – документация по планировке территории).

2. Утвердить прилагаемые:

2.1. задание на разработку проекта планировки в составе документации по планировке территории, предусматривающей размещение линейных объектов, для благоустройства набережной левого берега реки Волга от реки Черной до автопешеходного моста через реку Кострому;

2.2. задание на выполнение инженерных изысканий.

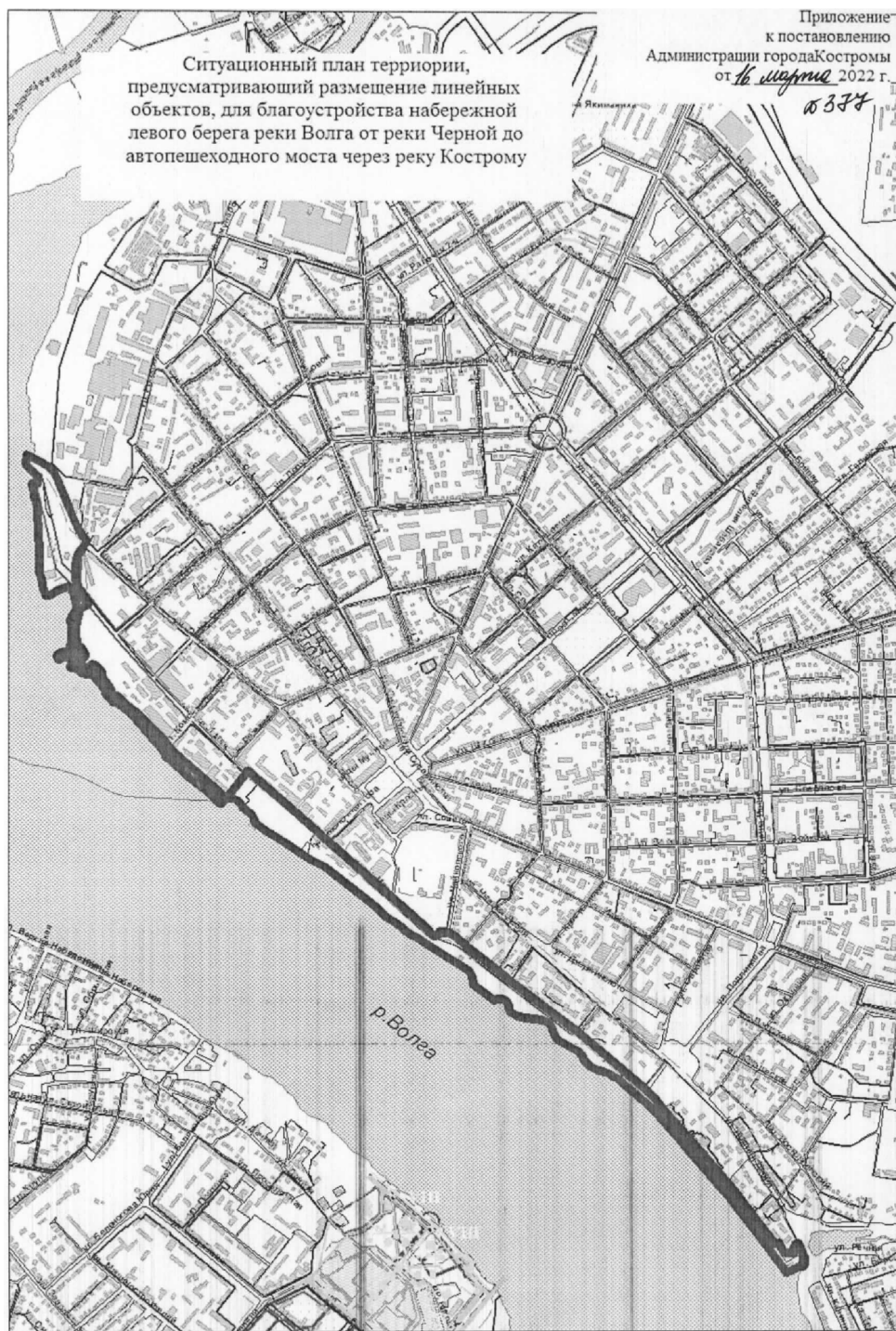
3. Установить срок подготовки документации по планировке территории до 31 марта 2022 года со дня принятия настоящего постановления.

4. Установить, что предложения физических и юридических лиц о порядке, сроках подготовки и содержании документации по планировке территории принимаются в Управление архитектуры и градостроительства Администрации города Костромы в течение двух недель со дня публикации настоящего постановления по адресу: Российская Федерация, Костромская область, городской округ город Кострома, город Кострома, площадь Конституции, дом 2, кабинет 406, телефон (4942) 42 70 72.

5. Учсть, что финансирование работ по подготовке документации по планировке территории осуществляется за счет средств национального проекта «Жилье и городская среда», утвержденного Указом Президента Российской Федерации от 7 мая 2018 года № 204 «О национальных целях и стратегических задачах развития Российской Федерации на период до 2024 года», муниципальной программы города Костромы «Формирование современной городской среды», утвержденной постановлением Администрации города Костромы от 30 ноября 2017 года № 3122.

6. Настоящее постановление подлежит официальному опубликованию в течение трех дней со дня его подписания и размещению на официальном сайте Администрации города Костромы в информационно-телекоммуникационной сети «Интернет».

Глава Администрации города Костромы  
А.В. СМРНОВ.



		1. Сведения о номерах и площадях образуемых земельных участков, их координатах в формате mid/mif; 2. Сведения о характеристиках образуемых земельных участков (сквозных номерах, площадях и координатах), представленные в формате mid/mif.
3	Заинтересованное лицо	Комитет по строительству, транспорту и дорожной деятельности Администрации города Костромы
4	Источник финансирования работ по подготовке проекта планировки территории	Национальный проект "Жилье и городская среда", утвержденный Указом Президента Российской Федерации от 7 мая 2018 года N 204 "О национальных целях и стратегических задачах развития Российской Федерации на период до 2024 года. Муниципальная программа города Костромы «Формирование современной городской среды», утвержденная постановлением Администрации города от 30.11.2017 № 3122(ред. от 29.07.20), п. 1.2.6. «Благоустройство набережной левого берега реки Волги от реки Черной по улице 1 Мая до автопешеходного моста через реку Кострому в городе Костроме».
5	Вид и наименование планируемого к размещению объекта капитального строительства и его основные характеристики	Благоустройство набережной левого берега реки Волги, протяженностью 4,5км. Ширина объекта от 100м до 25м, согласно планировочным решениям. Категория улиц 1 мая и Лесная – магистральная улица районного значения. Предусматривается устройство трубопроводов ливневой канализации и системы водоснабжения. Предусматривается устройство линии электропередачи сетей наружного освещения и электроснабжения. Предусматривается устройство берегоукрепления набережной.

ЗАИНТЕРЕСОВАННОЕ ЛИЦО:  
ООО "Горская" (наименование юридического лица, либо Ф. И. О. физического лица)  
(подпись) \_\_\_\_\_ (расшифровка)  
(дата, М.П. № для юридических лиц)

1 Пункты 3, 4 указываются в случае подготовки проекта межевания территории в составе проекта планировки территории.  
2 В случае если проект планировки территории подготавливается в целях размещения объекта капитального строительства, отображение которого в документах территориального планирования предусмотрено в соответствии с законодательством Российской Федерации, наименование такого объекта капитального строительства указывается в соответствии с документами территориального планирования.

Утверждено постановлением Администрации города Костромы от «16» марта 2022 года № 374

ЗАДАНИЕ НА РАЗРАБОТКУ ПРОЕКТА ПЛАНИРОВКИ ТЕРРИТОРИИ, предусматривающей размещение линейных объектов, для благоустройства набережной левого берега реки Волга от реки Черной до автопешеходного моста через реку Кострома

N п/п	Наименование разделов	Содержание
1	Вид документации по планировке территории	проект планировки территории с проектом межевания территории в составе проекта планировки территории
2	Состав проекта планировки территории <sup>1</sup>	<b>I. Проект планировки территории:</b> <b>Основная часть проекта планировки территории:</b> раздел 1 "Проект планировки территории. Графическая часть"; раздел 2 "Положение о размещении линейных объектов". <b>Материалы по обоснованию проекта планировки территории:</b> раздел 3 "Материалы по обоснованию проекта планировки территории. Графическая часть"; раздел 4 "Материалы по обоснованию проекта планировки территории. Пояснительная записка". <b>II. Проект межевания территории:</b> <b>Основная часть проекта межевания территории:</b> раздел 1 "Проект межевания территории. Графическая часть"; раздел 2 "Проект межевания территории. Текстовая часть". <b>Материалы по обоснованию проекта межевания территории:</b> раздел 3 "Материалы по обоснованию проекта межевания территории. Графическая часть"; раздел 4 "Материалы по обоснованию проекта межевания территории. Пояснительная записка". <b>III. Материалы на электронном носителе для направления в филиал ФГБУ «Федеральная кадастровая палата Федеральной службы государственной регистрации, кадастра и картографии» по Костромской области:</b>

УТВЕРЖДЕНО

постановлением Администрации города Костромы

от «16» марта 2022 года № 374

ЗАДАНИЕ

на выполнение инженерных изысканий

№ п/п	Наименование разделов	Содержание
1.	Сведения об объекте инженерных изысканий	1. Территория, ограниченная урезом реки Волга, реки Черной, улицами Лесной, 1 Мая, Островского 2. Территория, занятая линейными объектами и предназначенная для размещения линейных объектов. 3. Земельные участки в границах территории, ограниченной урезом реки Волга, реки Черной, улицами Лесной, 1 Мая, Островского.
2.	Основные требования к результатам инженерных изысканий	Результаты инженерных изысканий оформляются в виде технического отчета о выполнении инженерных изысканий, состоящего из текстовой и графической частей, а также приложений к нему в текстовой, графической, цифровой и иных формах. Материалы и результаты инженерных изысканий представляются в Управление архитектуры и градостроительства Администрации города Костромы для размещения в информационных системах на бумажных и электронных носителях в составе и в порядке, предусмотренном постановлением Правительства Российской Федерации от 22 апреля 2017 года № 485
3.	Границы территорий проведения инженерных изысканий	Территория ограниченная урезом реки Волга, реки Черной, реки Кострома и улицами Лесной, 1 Мая, Островского
4.	Виды инженерных изысканий	- инженерно-геодезические; - инженерно-экологические; - инженерно-гидрометеорологические; - инженерно-геологические.
5.	Описание объекта планируемого размещения капитального строительства	Благоустройство набережной левого берега реки Волги, протяженностью 4,5км. Ширина объекта от 100м до 25м, согласно планировочным решениям. Категория улиц 1 мая и Лесная – магистральная улица районного значения. Предусматривается устройство трубопроводов ливневой канализации и системы водоснабжения. Предусматривается устройство линии электропередачи сетей наружного освещения и электроснабжения. Предусматривается устройство берегоукрепления набережной.



**ИЗВЕЩЕНИЕ О ПРОВЕДЕНИИ СОБРАНИЯ О СОГЛАСОВАНИИ МЕСТОПОЛОЖЕНИЯ ГРАНИЦЫ ЗЕМЕЛЬНОГО УЧАСТКА**

Кадастровым инженером **Иванова Н. А., специалистом ООО «Центр кадастровых услуг», Костромская обл., г. Кострома, ул. Маршала Новикова, д.22/22, офисы № 1, 5, 6, 7, 8, регистрации в государственном реестре лиц: 39803, nata.glushko.95@mail.ru, тел. 49-61-92, 8 950 248 62 27,** выполняются кадастровые работы в отношении земельного участка с кадастровым номером 44:27:070705:233, расположенного: Костромская обл., г. Кострома, мкр. Юбилейный, ГСК №45, бокс №25. Заказчиком кадастровых работ является Баскаков Владимир Владимирович, почтовый адрес: г. Кострома, мкр. Юбилейный, д. 20, кв. 45, тел 8-953-650-68-18.

**Собрание по поводу согласования местоположения границ земельных участков состоится по адресу:**

Костромская обл., г. Кострома, ул. Маршала Новикова, д.22/22, офис № 6 «19» апреля 2022г. в «10» часов «00» минут

С проектом межевого плана земельного участка можно ознакомиться по адресу: Костромская обл., г. Кострома, ул. Маршала Новикова, д.22/22, офис № 6.

Требования о проведении согласования местоположения границ земельных участков на местности принимаются с «18» марта 2022г. по «19» апреля 2022г. (**кроме выходных дней**) по адресу: Костромская обл., г. Кострома, ул. Маршала Новикова, д.22/22, офис № 6;

обоснованные возражения о местоположении границ земельных участков после ознакомления с проектом межевого плана принимаются с «18» марта 2022г. по «19» апреля 2022г. (**кроме выходных дней**) по адресу: Костромская обл., г. Кострома, ул. Маршала Новикова, д.22/22, офис № 6

Смежные земельные участки, с правообладателями которых требуется согласовать местоположение границ земельных участков:

**1.** Земельный участок с кадастровым номером 44:27:070705:232, расположенный: Костромская обл., г. Кострома, мкр. Юбилейный, ГСК №45, бокс 24;

**2.** Земельный участок с кадастровым номером 44:27:070705:234, расположенный: Костромская обл., г. Кострома, мкр. Юбилейный, ГСК №45, бокс 26;

**3.** Земельный участок с кадастровым номером 44:27:070705:345, расположенный: Костромская обл., г. Кострома, мкр. Юбилейный, ГСК №45 (ЗОП).

При проведении согласования местоположения границ при себе необходимо иметь документ, удостоверяющий личность, а также документы о правах на земельный участок (часть 12 статьи 39, часть 2 статьи 40 Федерального закона от 24 июля 2007 года N 221-ФЗ "О кадастровой деятельности").

**ИЗВЕЩЕНИЕ О ПРОВЕДЕНИИ СОБРАНИЯ О СОГЛАСОВАНИИ МЕСТОПОЛОЖЕНИЯ ГРАНИЦЫ ЗЕМЕЛЬНОГО УЧАСТКА**

Кадастровым инженером Кижикиной Ольгой Владимировной, № регистрации в государственном реестре лиц, осуществляющих кадастровую деятельность 2242, тел. (4942) 45-33-81, г. Кострома, ул. М. Новикова,4в, E-mail: [kadastr44@mail.ru](mailto:kadastr44@mail.ru) в отношении земельного участка, расположенного по адресу: г. Кострома, ул. Волжская 2-я ГСК №163 бокс №17, выполняются кадастровые работы по образованию местоположения границы и площади земельного участка. Заказчиком кадастровых работ является Начинкин В.К. (тел. 8-953-647-17-20, адрес проживания: г. Кострома, м/р-он Давыдовский-2, д.29, кв.61). Собрание заинтересованных лиц по поводу согласования местоположения границы состоится по адресу: Костромская обл., г. Кострома, ул. М. Новикова, д.4в «20» апреля 2022г. в 09ч.30 мин.

С проектом межевого плана земельного участка можно ознакомиться по адресу: Костромская обл., г. Кострома, ул. М. Новикова, д.4в.

Требования о проведении согласования местоположения границ на местности принимаются с 21 марта 2022г. по 18 апреля 2022г., обоснованные возражения о местоположении границ земельных участков после ознакомления с проектом межевого плана принимаются с 21марта 2022г. по 18 апреля 2022г по адресу: Костромская обл., г. Кострома, ул. М. Новикова, д.4в (кроме праздничных и выходных дней).

Земельные участки, с правообладателями которых требуется согласовать местоположение границы: земельный участок, расположенный по адресу: Костромская область, г Кострома, ул Волжская 2-я, 24а, с кадастровым № 44:27:070601:361;

При проведении согласования местоположения границ при себе необходимо иметь документ, удостоверяющий личность, а также документы о правах на земельный участок (часть 12 статьи 39, часть 2 статьи 40 Федерального закона от 24.07.2007г. №221-ФЗ «О кадастровой деятельности»).

**ИЗВЕЩЕНИЕ О ПРОВЕДЕНИИ СОБРАНИЯ О СОГЛАСОВАНИИ МЕСТОПОЛОЖЕНИЯ ГРАНИЦЫ ЗЕМЕЛЬНОГО УЧАСТКА**

Кадастровым инженером Кижикиной Ольгой Владимировной, № регистрации в государственном реестре лиц, осуществляющих кадастровую деятельность 2242, тел. (4942) 45-33-81, г. Кострома, ул. М. Новикова,4в, E-mail: [kadastr44@mail.ru](mailto:kadastr44@mail.ru) в отношении земельных участков, расположенных по адресу: г Кострома, ул. Ново-Полянская ГСК №25 выполняются кадастровые работы по уточнению местоположения границы и площади земельных участков под гаражными боксами с кадастровым №44:27:040306:38- бокс №3; №44:27:040306:40- бокс №5; №44:27:040306:44 - бокс №9; №44:27:040306:48- бокс №13; №44:27:040306:50- бокс №15; №44:27:040306:54- бокс №19; №44:27:040306:56- бокс №21; №44:27:040306:60- бокс №25; №44:27:040306:62- бокс №27; №44:27:040306:64- бокс №29; №44:27:040306:66- бокс №31; №44:27:040306:68- бокс №33; №44:27:040306:70- бокс №35; №44:27:040306:72- бокс №37; №44:27:040306:74- бокс №39; №44:27:040306:76- бокс №41; №44:27:040306:78- бокс №43; №44:27:040306:80- бокс №45; №44:27:040306:82- бокс №47; №44:27:040306:84- бокс №49; №44:27:040306:86- бокс №51; №44:27:040306:88- бокс №53; №44:27:040306:90- бокс №55; №44:27:040306:92- бокс №57; №44:27:040306:94- бокс №59; №44:27:040306:96- бокс №61; №44:27:040306:100- бокс №65; №44:27:040306:102- бокс №67; №44:27:040306:104- бокс №69; №44:27:040306:106- бокс №71; №44:27:040306:108- бокс №73; №44:27:040306:110- бокс №75; №44:27:040306:116- бокс №81; №44:27:040306:120- бокс №85; №44:27:040306:124 - бокс №89;

Заказчиком кадастровых работ является Русанова Л.В. (тел. 8910-660-79-99, адрес проживания: г. Кострома, ул. Свердлова, д.58б, кв.1). Собрание заинтересованных лиц по поводу согласования местоположения границы состоится по адресу: Костромская обл., г. Кострома, ул. М. Новикова, д.4в «20» апреля 2022г. в 10ч.00 мин.

С проектом межевого плана земельного участка можно ознакомиться по адресу: Костромская обл., г. Кострома, ул. М. Новикова, д.4в.

Требования о проведении согласования местоположения границ на местности принимаются с 21 марта 2022г. по 18 апреля 2022г., обоснованные возражения о местоположении границ земельных участков после ознакомления с проектом межевого плана принимаются с 21марта 2022г. по 18 апреля 2022г по адресу: Костромская обл., г. Кострома, ул. М. Новикова, д.4в (кроме праздничных и выходных дней).

Земельные участки, с правообладателями которых требуется согласовать местоположение границы: земельный участок, расположенный по адресу: г. Кострома, ул. Ново-Полянская ГСК №25, земельных участков под гаражными боксами с кадастровым №44:27:040306:1- бокс №1; №44:27:040306:38- бокс №3; №44:27:040306:40- бокс №5; №44:27:040306:42- бокс №7; №44:27:040306:44- бокс №9; №44:27:040306:46 - бокс №11; №44:27:040306:48- бокс №13; №44:27:040306:50- бокс №15; №44:27:040306:52- бокс №17; №44:27:040306:54- бокс №19; №44:27:040306:56- бокс №21; №44:27:040306:60- бокс №25; №44:27:040306:62- бокс №27; №44:27:040306:64- бокс №29; №44:27:040306:66- бокс №31; №44:27:040306:68- бокс №33; №44:27:040306:70- бокс №35; №44:27:040306:72- бокс №37; №44:27:040306:74- бокс №39; №44:27:040306:76- бокс №41; №44:27:040306:78- бокс №43; №44:27:040306:80- бокс №45; №44:27:040306:82- бокс №47; №44:27:040306:84- бокс №49; №44:27:040306:86- бокс №51; №44:27:040306:88- бокс №53; №44:27:040306:90- бокс №55; №44:27:040306:92- бокс №57; №44:27:040306:94- бокс №59; №44:27:040306:96- бокс №61; №44:27:040306:98- бокс №63; №44:27:040306:100- бокс №65; №44:27:040306:102- бокс №67; №44:27:040306:104- бокс №69; №44:27:040306:106- бокс №71; №44:27:040306:108- бокс №73; №44:27:040306:110- бокс №75; №44:27:040306:112- бокс №77; №44:27:040306:114- бокс №79; №44:27:040306:116- бокс №81; №44:27:040306:118 - бокс №83; №44:27:040306:120- бокс №85; №44:27:040306:122- бокс №87; №44:27:040306:124 - бокс №89;

земельный участок, расположенный по адресу: г. Кострома, ул. Ново-Полянская ГСК №25 (земли общего пользования), с кадастровым № 44:27:040306:4;

При проведении согласования местоположения границ при себе необходимо иметь документ, удостоверяющий личность, а также документы о правах на земельный участок (часть 12 статьи 39, часть 2 статьи 40 Федерального закона от 24.07.2007г. №221-ФЗ «О кадастровой деятельности»).

**ИЗВЕЩЕНИЕ О ПРОВЕДЕНИИ СОБРАНИЯ О СОГЛАСОВАНИИ МЕСТОПОЛОЖЕНИЯ ГРАНИЦЫ ЗЕМЕЛЬНОГО УЧАСТКА**

Кадастровым инженером Кижикиной Ольгой Владимировной, № регистрации в государственном реестре лиц, осуществляющих кадастровую деятельность 2242, тел. (4942) 45-33-81, г. Кострома, ул. М. Новикова,4в, E-mail: [kadastr44@mail.ru](mailto:kadastr44@mail.ru) в отношении земельного участка, расположенного по адресу: г Кострома, ул. Никитская ГСК №65 бокс №19, выполняются кадастровые работы по уточнению местоположения границы и площади земельного участка с кадастровым №44:27:040639:222.

в отношении земельного участка, расположенного по адресу: г Кострома, ул. Никитская ГСК №65 бокс №20, выполняются кадастровые работы по уточнению местоположения границы и площади земельного участка с кадастровым №44:27:040639:223. Заказчиком кадастровых работ является Хохлачев Л.Н. (тел. 8-953-647-78-67, адрес проживания: г. Кострома, ул. Советская, д.131, кв.12). Собрание заинтересованных лиц по поводу согласования местоположения границы состоится по адресу: Костромская обл., г. Кострома, ул. М. Новикова, д.4в «20» апреля 2022г. в 09ч.00 мин.

С проектом межевого плана земельного участка можно ознакомиться по адресу: Костромская обл., г. Кострома, ул. М. Новикова, д.4в.

Требования о проведении согласования местоположения границ на местности принимаются с 21 марта 2022г. по 18 апреля 2022г., обоснованные возражения о

местоположении границ земельных участков после ознакомления с проектом межевого плана принимаются с 21 марта 2022г. по 18 апреля 2022г по адресу: Костромская обл., г. Кострома, ул. М. Новикова, д.4в (кроме праздничных и выходных дней).

Земельные участки, с правообладателями которых требуется согласовать местоположение границы: земельный участок, расположенный по адресу: г. Кострома, ул. Никитская ГК №65 бокс №18, с кадастровым № 44:27:040639:221; земельный участок, расположенный по адресу: г. Кострома, ул. Никитская ГК №65 бокс №21, с кадастровым № 44:27:040639:224; земельный участок, расположенный по адресу: г. Кострома, ул. Никитская ГК №65(земли общего пользования), с кадастровым № 44:27:040639:26;

При проведении согласования местоположения границ при себе необходимо иметь документ, удостоверяющий личность, а также документы о правах на земельный участок (часть 12 статьи 39, часть 2 статьи 40 Федерального закона от 24.07.2007г. №221-ФЗ «О кадастровой деятельности»).

### ИЗВЕЩЕНИЕ О ПРОВЕДЕНИИ СОБРАНИЯ О СОГЛАСОВАНИИ МЕСТОПОЛОЖЕНИЯ ГРАНИЦЫ ЗЕМельНОГО УЧАСТКА

Кадастровым инженером Кижикиной Ольгой Владимировной, № регистрации в государственном реестре лиц, осуществляющих кадастровую деятельность 2242, тел. (4942) 45-33-81, г. Кострома, ул. М. Новикова,4в, E-mail: [kadastr44@mail.ru](mailto:kadastr44@mail.ru) в отношении земельного участка, расположенного по адресу: г. Кострома, ш. Вологодское СТ «Майский», участок 130, выполняются кадастровые работы по уточнению местоположения границы и площади земельного участка с кадастровым номером 44:27:020405:129. Заказчиком кадастровых работ является Лебедева А.А. (тел. 89092540808, адрес проживания: г. Кострома, ул. Никитская, д.120, кв.45). Собрание заинтересованных лиц по поводу согласования местоположения границы состоится по адресу: Костромская обл., г. Кострома, ул. М. Новикова, д.4в «20» апреля 2022г. в 10ч.30 мин.

С проектом межевого плана земельного участка можно ознакомиться по адресу: Костромская обл., г. Кострома, ул. М. Новикова, д.4в.

Требования о проведении согласования местоположения границ на местности принимаются с 21 марта 2022г. по 18 апреля 2022г., обоснованные возражения о местоположении границ земельных участков после ознакомления с проектом межевого плана принимаются с 21 марта 2022г. по 18 апреля 2022г по адресу: Костромская обл., г. Кострома, ул. М. Новикова, д.4в (кроме праздничных и выходных дней).

Земельные участки, с правообладателями которых требуется согласовать местоположение границы: земельный участок, расположенный по адресу: Костромская область, г. Кострома, ш. Вологодское СТ «Майский», участок 131, с кадастровым № 44:27:020405:130;

Костромская область, г. Кострома, ш. Вологодское СТ «Майский», земли общего пользования, с кадастровым № 44:27:020405:170;

При проведении согласования местоположения границ при себе необходимо иметь документ, удостоверяющий личность, а также документы о правах на земельный участок (часть 12 статьи 39, часть 2 статьи 40 Федерального закона от 24.07.2007г. №221-ФЗ «О кадастровой деятельности»).

### Объявление

Владельцу (собственнику) транспортного средства АУДИ (М937ТТ44), расположенному в микрорайоне Черноречье, 20а.

Администрация города Костромы, руководствуясь Правилами выявления, перемещения, хранения и утилизации брошенных (бесхозных) транспортных средств, частей разукрупленных транспортных средств на территории города Костромы, утвержденными решением Думы города Костромы от 25 сентября 2014 года № 172, предлагает самостоятельно произвести добровольное перемещение вышеуказанного транспортного средства за счет собственных средств в место, предназначенное для ремонта, хранения или стоянки транспортных средств, в течение 14 календарных дней с момента опубликования настоящего объявления.

Всю необходимую информацию Вы можете получить по адресу: город Кострома, улица Депутатская, дом 47, кабинет 310, телефон для справок: 8 (4942) 31 32 85.

В случае невыполнения настоящего предупреждения в указанный срок, будут приняты меры по перемещению Вашего транспортного средства с находящимся в нем имуществом на специальную площадку, предназначенную для временного хранения автотранспорта.

Затраты по вывозу и хранению будут возмещены за Ваш счет.

Администрация города Костромы

ПОСТАНОВЛЕНИЕ

21 февраля 2022 года

№ 268

**Об изъятии для муниципальных нужд земельного участка с кадастровым номером 44:27:040713:78 и жилых помещений, расположенных по адресу: Российская Федерация, Костромская область, городской округ город Кострома, город Кострома, улица Пастуховская, 8**

На основании заключения межведомственной комиссии по оценке жилых помещений жилищного фонда города Костромы от 23 апреля 2010 года № 27 о признании многоквартирного дома 8 по улице Пастуховской в городе Костроме аварийных и подлежащих реконструкции, протокола внеочередного общего собрания собственников помещений в многоквартирном доме, расположенном по адресу: Российская Федерация, Костромская область, городской округ город Кострома, город Кострома, улица Пастуховская, 8, проводимого в

форме очного – заочного голосования от 16 декабря 2018 года № 1, в соответствии со статьей 32 Жилищного кодекса Российской Федерации, пунктом 3 статьи 56.2, подпунктом 4 пункта 2, пунктом 4 статьи 56.3, статьей 56.6 Земельного кодекса Российской Федерации, руководствуясь статьями 42, 44, частью 1 статьи 57 Устава города Костромы,

### ПОСТАНОВЛЯЮ:

1. Изъять для муниципальных нужд:

1.1. находящийся в общей долевой собственности собственников жилых помещений многоквартирного дома 8 по улице Пастуховской в городе Костроме земельный участок из земель населенных пунктов площадью 929 квадратных метров с кадастровым номером 44:27:040713:78, расположенный по адресу: Российская Федерация, Костромская область, городской округ город Кострома, город Кострома, улица Пастуховская, 8;

1.2. находящееся в частной собственности жилое помещение – квартиру, площадью 35,1 квадратных метров, с кадастровым номером 44:27:040713:70, расположенное по адресу: Российская Федерация, Костромская область, городской округ город Кострома, город Кострома, улица Пастуховская, дом 8, квартира 2;

1.3. находящееся в частной собственности жилое помещение - комнату 2, площадью 16,2 квадратных метров, с кадастровым номером 44:27:040713:88, расположенное по адресу: Российская Федерация, Костромская область, городской округ город Кострома, город Кострома, улица Пастуховская, дом 8, квартира 3;

1.4. находящееся в частной собственности жилое помещение - комнату 3, площадью 15,8 квадратных метров, с кадастровым номером 44:27:040713:85, расположенное по адресу: Российская Федерация, Костромская область, городской округ город Кострома, город Кострома, улица Пастуховская, дом 8, квартира 3;

1.5. находящееся в частной собственности жилое помещение - комнату 8, площадью 8,1 квадратных метров, с кадастровым номером 44:27:040713:87, расположенное по адресу: Российская Федерация, Костромская область, городской округ город Кострома, город Кострома, улица Пастуховская, дом 8, квартира 3;

1.6. находящееся в частной собственности жилое помещение - комнату 2, площадью 5,6 квадратных метров, с кадастровым номером 44:27:040713:89, расположенное по адресу: Российская Федерация, Костромская область, городской округ город Кострома, город Кострома, улица Пастуховская, дом 8, квартира 4;

1.7. находящееся в частной собственности жилое помещение - комнату 3, площадью 5,1 квадратных метров, с кадастровым номером 44:27:040713:90, расположенное по адресу: Российская Федерация, Костромская область, городской округ город Кострома, город Кострома, улица Пастуховская, дом 8, квартира 4;

1.8. находящееся в частной собственности жилое помещение - комнату 4, площадью 18,5 квадратных метров, с кадастровым номером 44:27:040713:91, расположенное по адресу: Российская Федерация, Костромская область, городской округ город Кострома, город Кострома, улица Пастуховская, дом 8, квартира 4;

2. Управлению имущественных и земельных отношений Администрации города Костромы (Сентемова Н. А.) обеспечить:

2.1. размещение настоящего постановления в государственной информационной системе жилищно-коммунального хозяйства;

2.2. направление копии настоящего постановления в течение десяти дней со дня его принятия в орган, осуществляющий государственную регистрацию прав на недвижимое имущество и сделок с ним, а также собственникам недвижимого имущества, указанного в пунктах 1.1 - 1.8 настоящего постановления, с уведомлением о вручении;

2.3. определение рыночной стоимости изымаемого недвижимого имущества, указанного в пунктах 1.1 – 1.8 настоящего постановления;

2.4. заключение с собственниками недвижимого имущества, указанного в пунктах 1.1 – 1.8 настоящего постановления, соглашения об его изъятии для муниципальных нужд.

3. Настоящее постановление подлежит официальному опубликованию и размещению на официальном сайте Администрации города Костромы в информационно-телекоммуникационной сети «Интернет», вступает в силу со дня его подписания и действует в течение трех лет со дня его принятия.

Глава Администрации города Костромы А.В. СМИРНОВ.

Администрация города Костромы

ПОСТАНОВЛЕНИЕ

17 марта 2022 года

№ 390

**О проведении ярмарок и конкурсов на право заключения договоров на организацию ярмарок на территории города Костромы**

В целях упорядочения торговли на территории города Костромы, в соответствии с постановлением администрации Костромской области от 22 декабря 2010 года № 422-а «О порядке организации ярмарок и продажи товаров (выполнения работ, оказания услуг) на них, а также требованиях к организации продажи товаров (выполнения работ, оказания услуг) на ярмарках на территории Костромской области», постановлением Администрации города Костромы от 2 февраля 2017 года № 227 «Об утверждении Порядка проведения конкурса на право заключения договора на организацию ярмарки на территории города Костромы», руководствуясь статьями 42, 44, частью 1 статьи 57 Устава города Костромы,

### ПОСТАНОВЛЯЮ:

1. Провести на территории города Костромы следующие ярмарки:

1.1. с 25 апреля 2022 года по 30 сентября 2022 года специализированную ярмарку по продаже сувенирной продукции в районе дома № 2 по улице Лесной на землях, государственная собственность на которые не разграничена, площадью 256 квадратных метров, согласно ситуационному плану (приложение 1);

1.2. с 1 августа 2022 года по 31 июля 2025 года универсальную ярмарку на площади Сусанинской в сквере у памятника Ивану Сусанину на землях, государственная собственность на которые не разграничена, площадью 2447 квадратных метров, согласно прилагаемому ситуационному плану (приложение 2).

2. Установить, что организаторами ярмарок, указанных в пункте 1 настоящего постановления, являются юридические лица или индивидуальные предприниматели.

3. Провести конкурс (конкурсы) на право заключения договоров на организацию ярмарок на территории города Костромы, указанных в пункте 1 настоящего постановления.

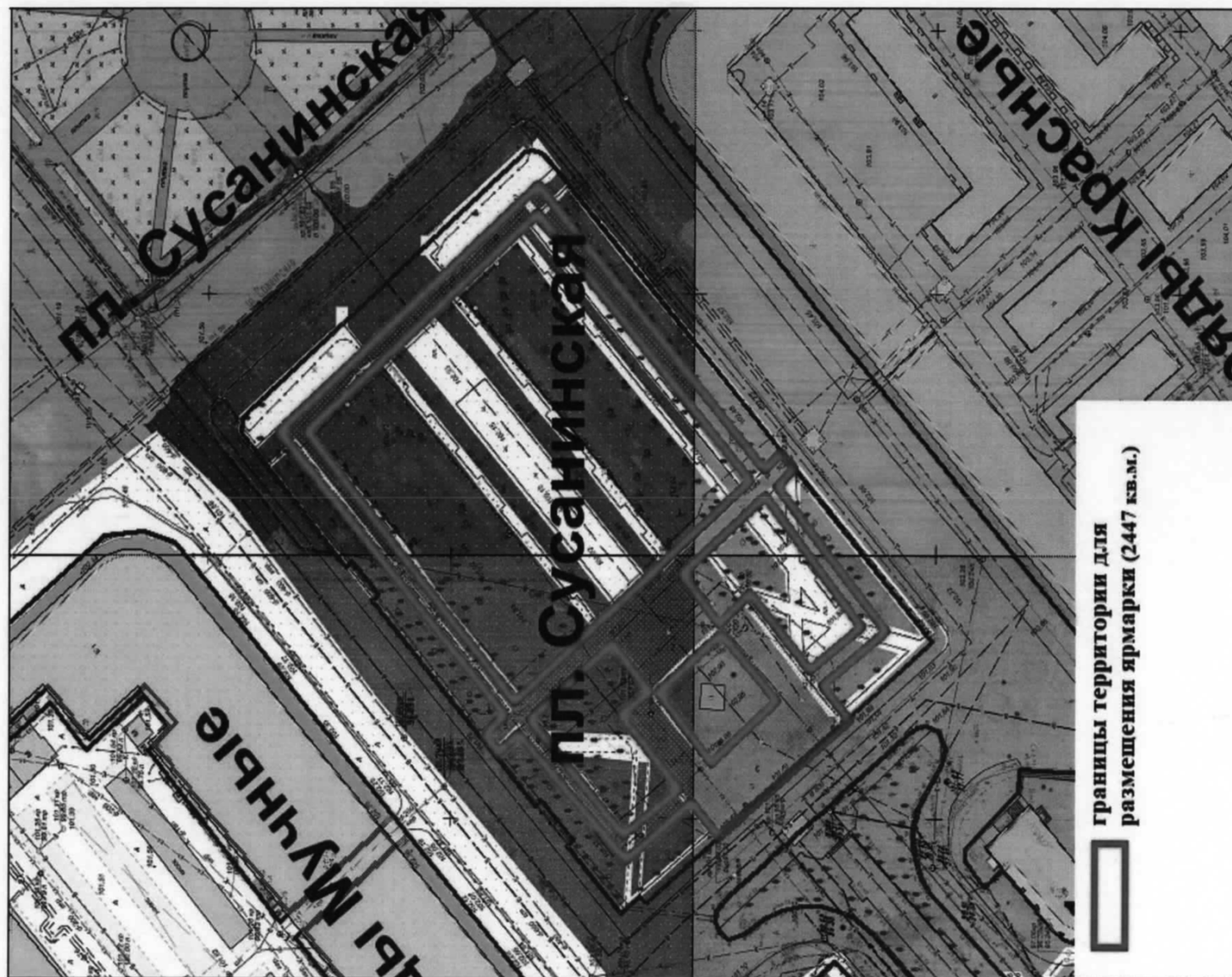
4. Настоящее постановление подлежит официальному опубликованию и размещению на официальном сайте Администрации города Костромы в информационно-телекоммуникационной сети «Интернет».

Глава Администрации города Костромы А.В. СМИРНОВ.

Приложение 2  
к постановлению Администрации  
города Костромы  
от 17 марта 2022 года № 390

Ситуационный план территории

для размещения универсальной ярмарки на площади Сусанинской  
в сквере у памятника Ивану Сусанину

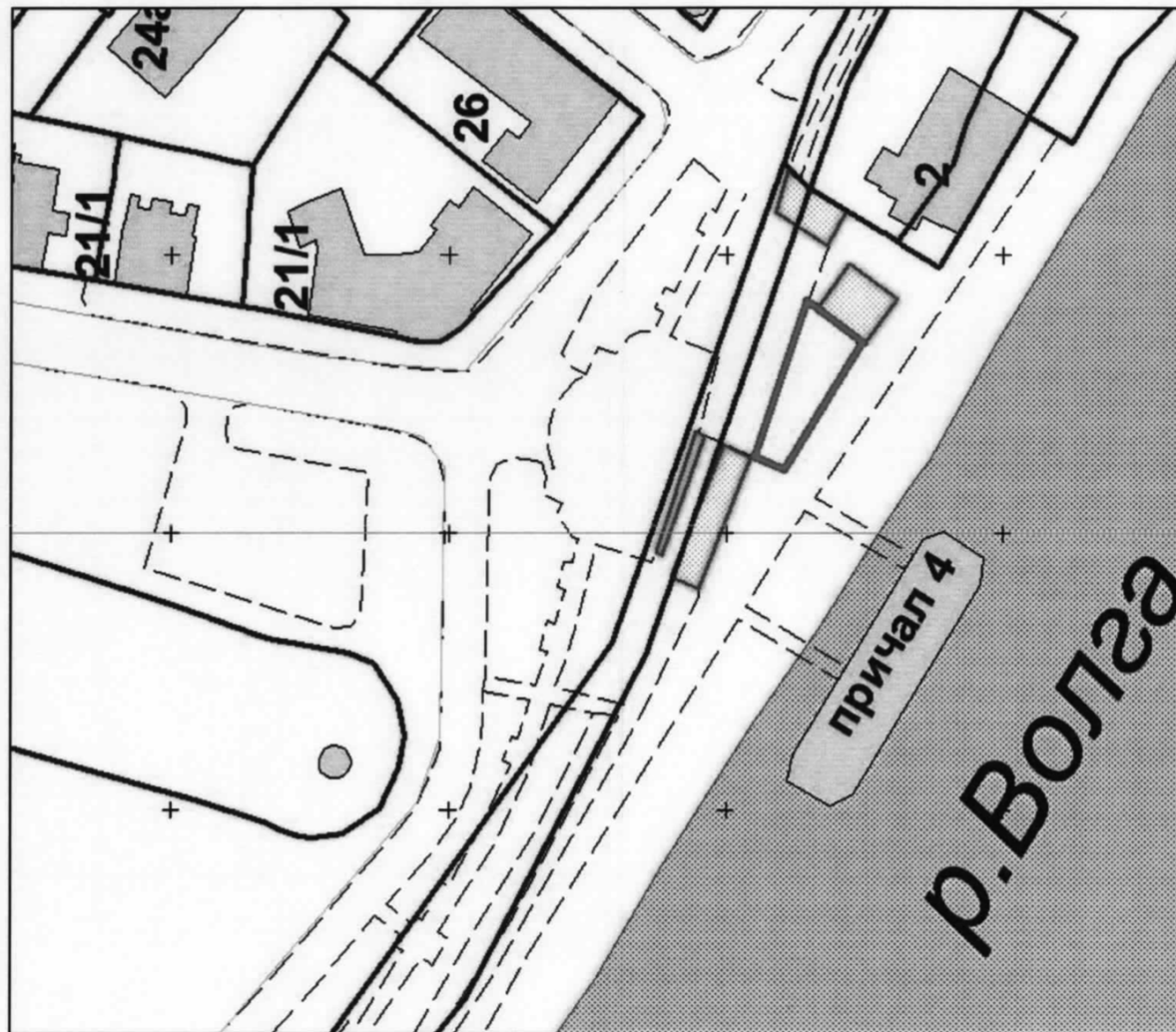


границы территории для  
размещения ярмарки (2447 кв.м.)

Приложение 1  
к постановлению Администрации  
города Костромы  
от 17 марта 2022 года № 390

Ситуационный план территории

для размещения специализированной ярмарки по продаже сувенирной продукции  
в районе дома 2 по улице Лесной



границы территории для  
размещения ярмарки  
(256 кв.м.)

Управление муниципальных и земельных отношений			
Отдел предоставления	Ф.И.О.	Подпись	Дата
предоставления на торгах			
Начальник отдела	Соколова М.Ю.		
Исполнитель	Соколова Н.Н.		
			Масштаб: 1:1000

Администрация города Костромы

## ПОСТАНОВЛЕНИЕ

17 марта 2022 года

№ 391

**Об утверждении Порядка предоставления из бюджета города Костромы субсидий некоммерческим организациям, планирующим оказывать услуги по предоставлению временного места пребывания или ночлега лицам, оказавшимся без определенного места жительства, в целях обеспечения затрат на оплату сумм арендной платы за земельные участки, государственная собственность на которые не разграничена, расположенные на территории города Костромы**

В соответствии с пунктом 2 статьи 78.1 Бюджетного кодекса Российской Федерации, постановлением Правительства Российской Федерации от 18 сентября 2020 года № 1492 «Об общих требованиях к нормативным правовым актам, муниципальным правовым актам, регулирующим предоставление субсидий, в том числе грантов в форме субсидий юридическим лицам, индивидуальным предпринимателям, а также физическим лицам - производителям товаров, работ, услуг, и о признании утратившими силу некоторых правовых актов Правительства Российской Федерации и отдельных положений некоторых актов Правительства Российской Федерации», руководствуясь статьями 42, 44, частью 1 статьи 57 Устава города Костромы,

## ПОСТАНОВЛЯЮ:

1. Утвердить прилагаемый Порядок предоставления из бюджета города Костромы субсидий некоммерческим организациям, планирующим оказывать услуги по предоставлению временного места пребывания или ночлега лицам, оказавшимся без определенного места жительства, в целях обеспечения затрат на оплату сумм арендной платы за земельные участки, государственная собственность на которые не разграничена, расположенные на территории города Костромы.

2. Настоящее постановление вступает в силу со дня его официального опубликования.

Глава Администрации города Костромы А.В. СМИРНОВ.

*Утвержден постановлением Администрации города Костромы от 17 марта 2022 года № 391*

## ПОРЯДОК

**предоставления из бюджета города Костромы субсидий некоммерческим организациям, планирующим оказывать услуги по предоставлению временного места пребывания или ночлега лицам, оказавшимся без определенного места жительства, в целях обеспечения затрат на оплату сумм арендной платы за земельные участки, государственная собственность на которые не разграничена, расположенные на территории города Костромы**

## 1. Общие положения

1.1. Порядок предоставления из бюджета города Костромы субсидий некоммерческим организациям, планирующим оказывать услуги по предоставлению временного места пребывания или ночлега лицам, оказавшимся без определенного места жительства, в целях обеспечения затрат на оплату сумм арендной платы за земельные участки, государственная собственность на которые не разграничена, расположенные на территории города Костромы (далее - субсидия), устанавливает условия и порядок предоставления субсидии, требования об осуществлении контроля за соблюдением условий, целей и порядка предоставления субсидии и ответственности за их нарушение некоммерческими организациями.

1.2. Субсидии предоставляются в целях обеспечения затрат на оплату сумм арендной платы за земельные участки, государственная собственность на которые не разграничена, расположенные на территории города Костромы, предоставленные некоммерческим организациям, планирующим оказывать услуги по предоставлению временного места пребывания или ночлега лицам, оказавшимся без определенного места жительства.

1.3. Получателями субсидии являются некоммерческие организации (за исключением государственных (муниципальных) учреждений, государственных корпораций, государственных компаний, общественных объединений, являющихся политическими партиями), зарегистрированные в качестве юридического лица и осуществляющие свою деятельность в установленном законодательством Российской Федерации порядке, планирующим оказывать услуги по предоставлению временного места пребывания или ночлега лицам, оказавшимся без определенного места жительства (далее - получатели субсидии).

1.4. Главным распорядителем средств бюджета города Костромы, осуществляющим предоставление субсидии в пределах бюджетных ассигнований, предусмотренных в бюджете города Костромы, и лимитов бюджетных обязательств, утвержденных в установленном порядке, является Администрация города Костромы (далее - главный распорядитель).

1.5. Право на получение субсидии имеют получатели субсидии, указанные в пункте 1.3 настоящего Порядка, и соответствующие следующим критериям:

а) пользующиеся на основании договора аренды земельным участком, государственная собственность на который не разграничена, расположенным на территории города Костромы, предоставленным в целях строительства объекта капитального строительства, предназначенного для временного места пребывания или ночлега лицам, оказавшимся без определенного места жительства;

б) получившие разрешение на строительство объекта капитального строительства на земельном участке, указанном в подпункте «а» настоящего пункта.

1.6. Сведения о субсидии размещаются на едином портале бюджетной системы Российской Федерации в информационно-телекоммуникационной сети «Интернет» при формировании проекта решения Думы города Костромы о бюджете города Костромы на соответствующий финансовый год и на плановый период.

## 2. Условия и порядок предоставления субсидий

2.1. На первое число месяца, предшествующего месяцу, в котором предоставлено заявление о предоставлении субсидии, получатель субсидии должен соответствовать следующим требованиям:

а) получатель субсидии не должен находиться в процессе реорганизации (за исключением реорганизации в форме присоединения к юридическому лицу, являющемуся получателем субсидии, другого юридического лица), ликвидации, в отношении него не введена процедура банкротства, деятельность получателя субсидии не приостановлена в порядке, предусмотренном законодательством Российской Федерации;

б) получатель субсидии не является иностранным юридическим лицом, а также российским юридическим лицом, в уставном (складочном) капитале которого доля участия ино-

странных юридических лиц, местом регистрации которых является государство или территория, включенные в утверждаемый Министерством финансов Российской Федерации перечень государств и территорий, предоставляющих льготный налоговый режим налогообложения и (или) не предусматривающих раскрытия и предоставления информации при проведении финансовых операций (офшорные зоны) в отношении таких юридических лиц, в совокупности превышает 50 процентов;

в) получатель субсидии не должен получать средства из бюджета города Костромы на основании иных нормативных правовых актов города Костромы на цели, установленные настоящим Порядком.

2.2. Субсидия предоставляется на безвозвратной и безвозмездной основе и может использоваться только для обеспечения затрат на оплату начисленной арендной платы за текущий год за земельные участки, государственная собственность на которые не разграничена, расположенные на территории города Костромы, предоставленные в целях строительства объектов капитального строительства, предназначенных для временного места пребывания или ночлега лицам, оказавшимся без определенного места жительства.

2.3. Условиями предоставления субсидии являются:

2.3.1. соответствие получателя субсидии критериям, установленным пунктом 1.5 настоящего Порядка, и требованиям, установленным пунктом 2.1 настоящего Порядка;

2.3.2. согласие получателя субсидии на осуществление главным распорядителем и органами муниципального финансового контроля проверок соблюдения условий, целей и порядка предоставления субсидий;

2.3.3. запрет приобретения за счет полученных средств иностранной валюты, за исключением операций, осуществляемых в соответствии с валютным законодательством Российской Федерации при закупке (поставке) высокотехнологичного импортного оборудования, сырья и комплектующих изделий, а также связанных с достижением целей предоставления указанных средств иных операций, предусмотренных настоящим Порядком;

2.3.4. заключение получателем субсидии с Администрацией города Костромы соглашения о предоставлении субсидии из бюджета города Костромы в соответствии с типовой формой, утвержденной Управлением финансов Администрации города Костромы (далее - Управление финансов).

2.4. Субсидия предоставляется в размере начисленной арендной платы за каждый квартал отдельно за земельный участок, государственная собственность на который не разграничена, расположенный на территории города Костромы, предоставленный для строительства объекта капитального строительства, предназначенного для временного места пребывания или ночлега лицам, оказавшимся без определенного места жительства.

2.5. Для получения субсидии получатель субсидии представляет в Отдел по работе с общественными организациями Администрации города Костромы (далее - Отдел) следующие документы:

а) заявление о предоставлении субсидии по форме согласно приложению, к настоящему Порядку (далее - заявление) с указанием расчетного счета, на который подлежит перечисление субсидии, а также содержащее подтверждение получателя субсидии соответствия требованиям, установленным пунктом 2.1 настоящего Порядка;

б) копию учредительного документа получателя субсидии, заверенную в установленном порядке;

в) выписку из Единого государственного реестра юридических лиц или заверенную в установленном порядке копию такой выписки, которая должна быть выдана в срок, не превышающий 30 дней до дня подачи заявления;

г) доверенность на представителя юридического лица или иные документы, удостоверяющие полномочия представителя юридического лица на совершение действий, связанных с получением субсидии, предусмотренной настоящим Порядком (в случае если документы представляются лицом, не имеющим права действовать в интересах юридического лица без доверенности);

д) копии документов, подтверждающих наличие заключенного договора аренды земельного участка, государственная собственность на который не разграничена, расположенного на территории города Костромы, предоставленного для строительства объекта капитального строительства, предназначенного для временного места пребывания или ночлега лицам, оказавшимся без определенного места жительства;

е) копия разрешения на строительство, подтверждающего цель строительства, указанную в пункте 1.5 настоящего Порядка.

2.6. Документы, предусмотренные подпунктами «а», «б», «г» пункта 2.5 настоящего Порядка, представляются получателем субсидии самостоятельно.

Документы, указанные в подпунктах «в», «д», «е» пункта 2.5 настоящего Порядка, запрашиваются Отделом посредством межведомственного информационного взаимодействия. Получатель субсидии вправе представить указанные документы по собственной инициативе.

2.7. Отдел в течение 20 рабочих дней со дня поступления заявления и документов, указанных в пункте 2.5 настоящего Порядка:

а) регистрирует заявления и документы, необходимые для предоставления субсидии, в журнале регистрации заявлений;

б) осуществляет проверку документов, указанных в пункте 2.5 настоящего Порядка, на полноту и соответствие требованиям настоящего Порядка;

в) осуществляет проверку получателя субсидии на соответствие требованиям пункта 2.1 настоящего Порядка путем анализа документов, представленных получателем субсидии, документов, находящихся в распоряжении Администрации города Костромы и открытых источника;

г) запрашивает документ, указанный в подпункте «в» пункта 2.5 настоящего Порядка, посредством межведомственного информационного взаимодействия (если он не представлен получателем субсидии самостоятельно);

д) при отсутствии оснований для отказа в предоставлении субсидии, указанных в пункте 2.10 настоящего Порядка, принимает решение о предоставлении субсидии, которое оформляется в форме подписания главой Администрации города Костромой соглашения по типовой форме, утвержденной Управлением финансов Администрации (далее - соглашение), одним из существенных условий которого является согласие получателя субсидии на осуществление в отношении него проверки главным распорядителем как получателем бюджетных средств и органом муниципального финансового контроля за соблюдением целей, условий и порядка предоставления субсидии, а также согласие получателя субсидии на согласование новых условий предоставления субсидии или на расторжение соглашения при недостижении согласия по новым условиям, в случае уменьшения главному распорядителю как получателю бюджетных средств ранее доведенных лимитов бюджетных обязательств, приводящего к невозможности предоставления субсидии в размере, определенном в соглашении и обеспечивает подписание соглашения получателем субсидии;

е) при наличии оснований для отказа в предоставлении субсидии, указанных в пункте 2.10 настоящего Порядка, готовит и направляет лицу, претендующему на получение субсидии, мотивированный отказ в предоставлении субсидии, подписанный главой Администрации города Костромой.

2.8. Бухгалтерско-финансовый отдел Администрации города Костромы на основании

соглашения, предоставленного Отделом, направляет платежное поручение в Управление финансов на перечисление средств субсидий в пределах объемов финансирования, отраженных на лицевом счете Администрации города Костромы по соответствующим кодам классификации расходов бюджета города Костромы.

2.9. Управление финансов в соответствии с соглашением и платежным поручением перечисляет средства субсидии на расчетные или корреспондентские счета, открытые получателем субсидии в учреждениях Центрального банка Российской Федерации или кредитных организациях, указанные в соглашении не позднее десятого рабочего дня со дня подписания соглашения получателем субсидии.

2.10. Основаниями для отказа в предоставлении субсидии являются: а) несоответствие получателя субсидии условиям и требованиям, установленным пунктами 1.5, 2.1, 2.3 настоящего Порядка;

б) несоответствие представленных получателем субсидии документов требованиям, определенным пунктом 2.5 настоящего Порядка, или непредставление (представление не в полном объеме) документов, обязанность по представлению которых возложена на получателя субсидии;

в) установление факта недостоверности представленной получателем субсидии информации;

г) отсутствие лимитов бюджетных обязательств, утвержденных в установленном порядке Администрации города Костромы на цели, указанные в пункте 1.2 настоящего Порядка.

2.11. В случае получения получателем субсидии отказа в предоставлении субсидии, он вправе повторно обратиться за предоставлением субсидии после устранения нарушений, послуживших основанием для отказа в предоставлении субсидии.

3. Требования к отчетности

3.1. Получатель субсидии предоставляет главному распорядителю не позднее 20 рабочих дней, после использования средств субсидии отчет об использовании субсидии, по форме, установленной соглашением, с приложением оригиналов или надлежаще заверенных копий документов, подтверждающих оплату начисленной арендной платы.

3.2. Главный распорядитель в течение 30 рабочих дней со дня получения отчета об использовании субсидии, обеспечивает его проверку и подписание. В случае выявления нарушений в представленной отчетности главный распорядитель в течение 10 рабочих дней со дня их выявления направляет получателю субсидии письменное требование об устранении нарушений.

3.3. Помимо документов, указанных в пунктах 3.1 и 3.2 настоящего Порядка получатель субсидии обязан представить главному распорядителю документы, подтверждающие оказание услуг по предоставлению временного места пребывания или ночлега лицам, оказавшимся без определенного места жительства, по истечении одного года после ввода в эксплуатацию объекта, указанного в пункте 1.5 настоящего Порядка (копии договоров об оказании услуг, иные договоры, подтверждающие предоставление временного места пребывания или ночлега лицам, оказавшимся без определенного места жительства).

3.4. В случае, если получатель субсидии не исправит выявленные нарушения, он должен вернуть предоставленную субсидию в полном объеме в бюджет города Костромы в соответствии с бюджетным законодательством Российской Федерации в течение 10 рабочих дней со дня получения соответствующего требования.

4. Контроль за соблюдением условий, целей и порядка предоставления субсидий и ответственности за их нарушение

4.1. Главный распорядитель, Управление финансов, Контрольно-счетная комиссия города Костромы в обязательном порядке осуществляет проверку соблюдения получателем субсидии условий, целей и порядка предоставления субсидий в соответствии с установленными полномочиями.

4.2. Получатель субсидии несет ответственность за недостоверность представляемых сведений и документов, необходимых для предоставления субсидии.

4.3. В случае выявления главным распорядителем, Управлением финансов, Контрольно-счетной комиссией города Костромы по результатам проверок нарушений получателем субсидии условий, установленных настоящим Порядком, получатель субсидии несет ответственность в соответствии с действующим законодательством Российской Федерации.

4.4. Выплаченная субсидия подлежит возврату в бюджет города Костромы, в случае обнаружения, в том числе по результатам мероприятий муниципального финансового контроля, проводимых в соответствии с бюджетным законодательством и муниципальными правовыми актами города Костромы, регулирующими бюджетные правоотношения, недостоверных сведений в документах, представленных получателем субсидии в соответствии с пунктом 2.5 настоящего Порядка или непредставления документов, указанных в пункте 3.3 настоящего Порядка.

4.5. Возврат субсидии в бюджет города Костромы должен быть произведен получателем субсидии в месячный срок со дня получения письменного уведомления о возврате субсидии, направленного главным распорядителем получателю субсидии заказным письмом с уведомлением о вручении.

4.6. В случае неосуществления получателем субсидии добровольного возврата средств субсидии в бюджет города Костромы в установленные сроки главный распорядитель осуществляет взыскание субсидии в судебном порядке в соответствии с действующим законодательством Российской Федерации.

Приложение

к Порядку предоставления из бюджета города Костромы субсидий некоммерческим организациям, планирующим оказывать услуги по предоставлению временного места пребывания или ночлега лицам, оказавшимся без определенного места жительства, в целях оплаты сумм арендной платы за земельные участки, государственная собственность на которые не разграничена, расположенные на территории города Костромы

ФОРМА

заявления о предоставлении субсидии

В Администрацию города Костромы

от \_\_\_\_\_ (полное и сокращенное наименование юридического лица)

находящегося по адресу: \_\_\_\_\_

в лице \_\_\_\_\_

(Ф.И.О. и должность представителя юр. лица) действующего на основании \_\_\_\_\_

адрес электронной почты \_\_\_\_\_

тел. \_\_\_\_\_

ЗАЯВЛЕНИЕ

1. Прошу предоставить субсидию \_\_\_\_\_ (наименование некоммерческой организации)

(местонахождение/адрес, контактный телефон)

в целях оплаты сумм арендной платы за текущий год за земельный участок, государственная собственность на который не разграничена, расположенный на территории города Костромы по адресу: \_\_\_\_\_ кадастровый номер земельного участка: \_\_\_\_\_ в размере \_\_\_\_\_ рублей.

(сумма цифрами и прописью) Указанную сумму прошу перечислить на расчетный счет \_\_\_\_\_ (платежные реквизиты некоммерческой организации)

2. Настоящим подтверждаю:

- достоверность и полноту информации, содержащейся в настоящем заявлении и прилагаемых к нему документах;

- с условиями Порядка предоставления из бюджета города Костромы субсидий некоммерческим организациям, планирующим оказывать услуги по предоставлению временного места пребывания или ночлега лицам, оказавшимся без определенного места жительства, в целях оплаты сумм арендной платы за земельные участки, государственная собственность на которые не разграничена, расположенные на территории города Костромы, утвержденного постановлением Администрации города Костромы от «\_\_» \_\_\_\_\_ 2022 года № \_\_ (далее – Порядок), ознакомлен и согласен;

- соответствие \_\_\_\_\_ (полное и сокращенное наименование некоммерческой организации)

на первое число месяца, предшествующего месяцу, подачи настоящего заявления требованиям, установленным пунктами 1.5, 2.1, 2.3 Порядка.

3. Об ответственности за предоставление заведомо недостоверной информации в документах на предоставление субсидии предупрежден \_\_\_\_\_ (подпись)

4. Даю согласие на осуществление главным распорядителем и органами муниципального финансового контроля города Костромы проверок соблюдения условий и порядка предоставления субсидии.

Приложения:

- 1. \_\_\_\_\_
2. \_\_\_\_\_
3. \_\_\_\_\_
4. \_\_\_\_\_

Руководитель \_\_\_\_\_ (полное наименование некоммерческой организации) \_\_\_\_\_ (подпись) \_\_\_\_\_ (Ф.И.О.) М.П.

Дата регистрации заявления: «\_\_» \_\_\_\_\_ 20\_\_ года
Регистрационный № \_\_\_\_\_ (заполняется ответственным должностным лицом Администрации города Костромы)

Должность ответственного лица Отдела по работе с общественными организациями Администрации города Костромы \_\_\_\_\_ (подпись) \_\_\_\_\_ (Ф.И.О.)

