

АДМИНИСТРАЦИЯ ГОРОДА КОСТРОМЫ

ПОСТАНОВЛЕНИЕ

18 октября 2021 года

№ 1838

О внесении изменений в постановление Администрации города Костромы от 27 сентября 2021 года № 1717 «Об изменении организации дорожного движения и транспортного обслуживания на участке автомобильной дороги общего пользования местного значения города Костромы по улице Козуева»

В связи с обращением публичного акционерного общества «Территориальная генерирующая компания № 2», в целях обеспечения безопасности дорожного движения, перевозок пассажиров и багажа в период проведения работ по ремонту тепловой трассы публичным акционерным обществом «Территориальная генерирующая компания № 2» на участке автомобильной дороги общего пользования местного значения города Костромы по улице Козуева, в соответствии с Федеральным законом от 10 декабря 1995 года № 196-ФЗ «О безопасности дорожного движения», Федеральным законом от 8 ноября 2007 года № 257-ФЗ «Об автомобильных дорогах и о дорожной деятельности в Российской Федерации и о внесении изменений в отдельные законодательные акты Российской Федерации», Федеральным законом от 29 декабря 2017 года № 443-ФЗ «Об организации дорожного движения в Российской Федерации и о внесении изменений в отдельные законодательные акты Российской Федерации», Порядком осуществления временных ограничений или прекращения движения транспортных средств по автомобильным дорогам регионального или межмуниципального, местного значения на территории Костромской области, утвержденным постановлением администрации Костромской области от 4 февраля 2012 года № 28-а, Порядком организации транспортного обслуживания населения на территории города Костромы, утвержденным решением Думы города Костромы от 30 октября 2014 года № 190, руководствуясь статьями 42, 44, частью 1 статьи 57 Устава города Костромы,

ПОСТАНОВЛЯЮ:

1. Внести в постановление Администрации города Костромы от 27 сентября 2021 года № 1717 «Об изменении организации дорожного движения и транспортного обслуживания на участке автомобильной дороги общего пользования местного значения города Костромы по улице Козуева» следующие изменения:

1.1. в пункте 1 слова «"Организация дорожного движения на улично-дорожной сети: по адресу г. Кострома, ул. Козуева" (далее - проект) с 28 сентября 2021 года по 20 октября 2021 года,» заменить словами «"Организация дорожного движения на улично-дорожной сети: по адресу г. Кострома, ул. Козуева – ул. Спасокукоцкого"»

(далее - проект) с 28 сентября 2021 года по 26 ноября 2021 года»;

1.2. в пункте 2 слова «20 октября 2021 года» заменить словами «26 ноября 2021 года»;

1.3. проект организации дорожного движения изложить в новой редакции, согласно приложению к настоящему постановлению.

2. Комитету по строительству, транспорту и дорожной деятельности Администрации города Костромы (Болоховец О. В.):

2.1. оповестить членов городской межведомственной транспортной комиссии о временном изменении муниципальных маршрутов регулярных перевозок пассажиров и багажа автомобильным транспортом в городском сообщении, проходящих в границах города Костромы № 1 «ВР «Солнечный» - улица Боровая» и № 81 "ВР «Солнечный» – ТЦ «Стометровка»";

2.2. довести до перевозчиков, осуществляющих регулярные перевозки пассажиров и багажа автомобильным транспортом по муниципальным маршрутам, информацию о временном изменении указанных в пункте 2.1 настоящего постановления муниципальных маршрутов;

2.3. совместно с Отделом по работе со средствами массовой информации Администрации города Костромы (Кокоулина О. Н.) довести до населения города Костромы информацию о временном изменении организации дорожного движения.

3. Настоящее постановление подлежит размещению на официальном сайте Администрации города Костромы в информационно-телекоммуникационной сети Интернет.

Глава Администрации города Костромы

А. В. Смирнов

ИП Митюгин Д.В.

Приложение к постановлению
Администрации города Костромы
от «18» октября 2021 года № 1838

УТВЕРЖДАЮ
Администрация города Костромы

АДМИНИСТРАЦИЯ ГОРОДА КОСТРОМЫ
Комитет по строительству транспорту
и дорожной деятельности
156005 г. Кострома пл. Конституции 2

"15" 10 2021

Проект организации дорожного движения

"Организация дорожного движения на улично-дорожной сети:
по адресу г. Кострома, ул. Козуева - ул. Спасокукоцкого "

ТОМ 1

Организация дорожного движения

Разработан по состоянию на "___" _____ 2021

Согласовано: Отдел Государственной инспекции безопасности
дорожного движения УМВД России по г. Костроме

Согласовано: Комитет по строительству, транспорту и дорожной деятельности
Администрации города Костромы

Заказчик: ПАО "ТГК-2" КТС

Разработал:



ИП Д.В. Митюгин

г.Кострома 2021 г.

Лист согласования

Зам

Главный государственный
инспектор безопасности
дорожного движения г. Костромы

Евдокимов В.М.

Мельничков В.В. "10" 10 2021

Комитет по строительству, транспорту и дорожной деятельности
Администрации города Костромы

Олеся Александровна "15" 10 2021

Ведомость чертежей


№ п/п	Наименование	Лист
1.	Содержание	1
2.	Пояснительная записка	1
3.	Условные обозначения	2
4.	Схема организации дорожного движения М 1:3000	3
5.	Схема организации дорожного движения М 1:1000	4
6.	Ведомость спец. оборудования	5-7

Пояснительная записка

Введение:

Костромские тепловые сети ПАО «ТГК-2» планирует проведение ремонтных работ на тепловой сети, включающих вскрытие асфальтобетонного покрытия проезжей части, с последующим вывозом грунта, заменой старых трубопроводов на новые, засыпкой траншеи песком и щебнем с последующим восстановлением асфальтобетонного покрытия после раскопки согласно выданных МКУ города Костромы «Дорожное хозяйство» технических условий. Мероприятия по безопасности дорожного движения строятся с целью обеспечения безопасности всех участников дорожного движения.

1. Ответственность за соблюдение требований нормативных документов, регламентирующих организацию движения в местах производства дорожных работ, возлагается на руководителя подрядной и на лиц непосредственно руководящими дорожными работами.
2. Оригинал согласованной схемы должен находиться на объекте производства дорожных работ у ответственного сотрудника.
3. Временные технические средства организации дорожного движения должны соответствовать требованиям ГОСТ 32758-2014 «Временные ТСДД», ГОСТ Р 52289-2019 «ТСДД. Правила применения...» ГОСТ 32945 «Знаки дорожные. Технические требования», ГОСТ 32948-2014 «Опоры дорожных знаков», ГОСТ Р 58350-2019 "Технические средства организации дорожного движения в местах производства работ".
4. Установку технических средств организации дорожного движения выполнить в соответствии с требованиями: ОДМ 218.6.019-2016 «Рекомендации по организации...», ГОСТ Р 52289-2019 «Правила применения дорожных знаков, разметки, светофоров, дорожных ограждений и направляющих устройств».
5. При выполнении условий, удовлетворяющих требованиям ГОСТ Р 52289-2019 «ТСОДД. Правила применения...» устанавливаются дорожные знаки 1.18 «Выброс гравия», 1.15 «Скользкая дорога», 1.16 «Неровная дорога», 8.12 «Опасная обочина».
6. Ежедневно перед началом работ необходимо проверить наличие дорожных знаков и технических средств, предусмотренных согласованной схемой и при необходимости заменить пришедшие в негодность или установить отсутствующие.
7. Все временные дорожные знаки и технические средства организации дорожного движения, связанные с проводимыми работами должны быть демонтированы после завершения работ, либо в течении суток после при необходимости их размещения
8. Существующие дорожные знаки, противоречащие временным, на период производства работ демонтируются или зачехляются.
9. На дорожной технике, в зоне работ, обязательное использования маячков оранжевого цвета.
10. Временная дорожная разметка применяется в соответствии с требованиями п. 8.2 ОДМ 218.6.019-2016, п.6 ГОСТ Р 52289-2019, ГОСТ 32953-2014

						Организация дорожного движения		
Изм.	Кол.уч.	Лист	№ док.	Подпись	Дата	Стадия	Лист	Листов
Гл. спец.						Р	1	7
ГИП								
Разработал	Митюгин Д.В.					ИП Митюгин Д.В.		
						Содержание, Введение, Пояснительная записка		

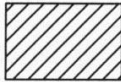
Условные обозначения



- Дорожный знак



- Сетчатое ограждение



- Котлован



- Парапетное ограждение



- Фонарь сигнальный



- Стойка для дорожного знака



- Переносная опора для дорожного знака

Заказчик: ПАО "ТГК-2" КТС

Наименование объекта: г. Кострома ул. Козуева, в районе дома №32, 21
и ул. Спасокукоцкого д.47а

Вид и характеристика дорожных работ: ремонт теплотрассы

Сроки исполнения работ: 07.09.2021 по 26.11.2021

Ответственный за организацию дорожного движения на объекте:

Гузанов К.С. тел. 89159074860

Организация маршрутов объезда мест введения ограничений:

С 20 октября 2021 года по 26 ноября 2021 года внести временные изменения в схему организации дорожного движения на участке автомобильной дороги общего пользования местного значения города Костромы по ул. Козуева в соответствии с прилагаемым проектом.

Вводятся ограничения движения от пер. Зеленый по ул. Полянская.

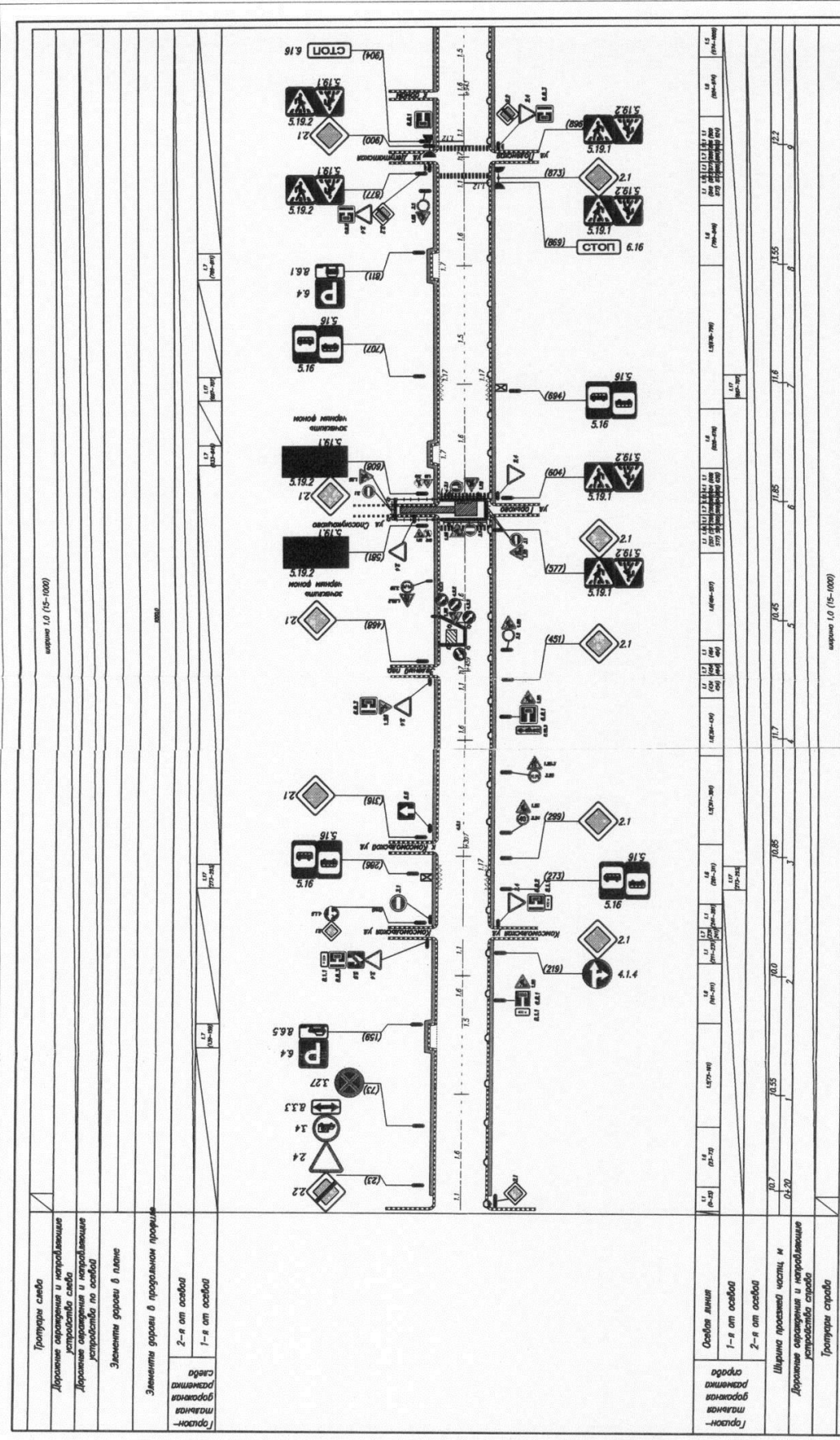
Движения ограничивается по пер. Зеленый - ул. Симановского - ул. Депутатская - ул. Козуева.

Организация движения пешеходов на месте введения ограничений: не вводится

Организация информационного обеспечения участников движения:

Установить информационные щиты по двум сторонам движения на сетчатое ограждение на месте производства работ с информацией о наименовании организации проводящей работы, вид и характеристика работ, сроки введения ограничений и ответственное лицо за производство работ.

						Организация дорожного движения		
Изм.	Кол.уч.	Лист	№ док.	Подпись	Дата			
Гл. спец.						Стадия	Лист	Листов
ГИП						Р	2	7
Разработал	Митюгин Д.В.							
						Пояснительная записка (продолжение)		
						ИП Митюгин Д.В.		



ширина 1,0 (15-1000)

Пропускные слесы
 Дорожные ограждения и направляющие устройства слесы
 Дорожные ограждения и направляющие устройства по обочине
 Элементы дорожки в плане

Элементы дорожки в продольном профиле

2-я от обочины
 1-я от обочины

Граница проезжей части
 1-я от обочины
 2-я от обочины

Ширина проезжей части, м
 Дорожные ограждения и направляющие устройства слесы

Граница проезжей части
 1-я от обочины
 2-я от обочины

Ширина проезжей части, м
 Дорожные ограждения и направляющие устройства слесы

Граница проезжей части
 1-я от обочины
 2-я от обочины

Ширина проезжей части, м
 Дорожные ограждения и направляющие устройства слесы

Граница проезжей части
 1-я от обочины
 2-я от обочины

Ширина проезжей части, м
 Дорожные ограждения и направляющие устройства слесы

Граница проезжей части
 1-я от обочины
 2-я от обочины

Ширина проезжей части, м
 Дорожные ограждения и направляющие устройства слесы

Граница проезжей части
 1-я от обочины
 2-я от обочины

Ширина проезжей части, м
 Дорожные ограждения и направляющие устройства слесы

Граница проезжей части
 1-я от обочины
 2-я от обочины

Ширина проезжей части, м
 Дорожные ограждения и направляющие устройства слесы

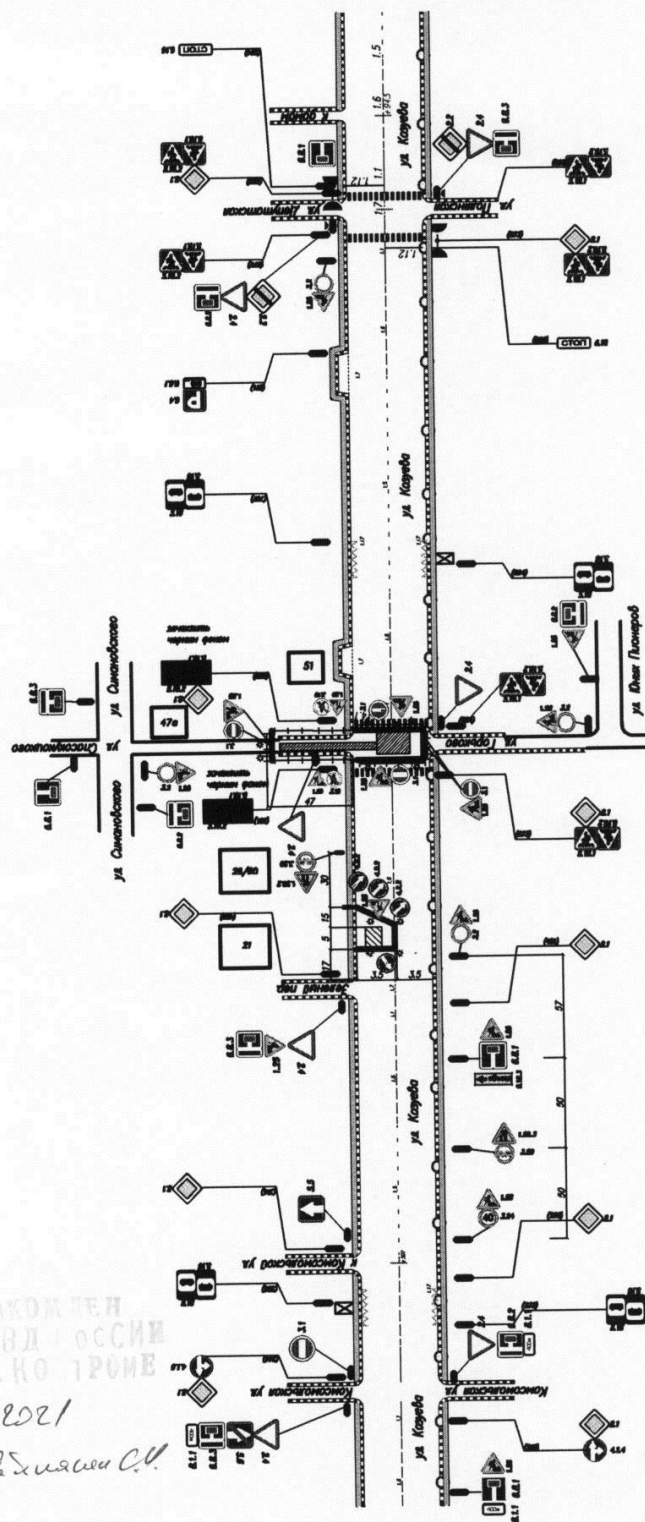
Граница проезжей части
 1-я от обочины
 2-я от обочины

Ширина проезжей части, м
 Дорожные ограждения и направляющие устройства слесы

Граница проезжей части
 1-я от обочины
 2-я от обочины

С.С. Сидорова СК
 11.10.2011

Изм.		Колуч.	Лист	№ док.	Подпись	Дата
Гл. спец.						
Разработал						
ИП		Митогин Д.В.				
Стация		Р	Лист	Листов		
		3	7			
Организация дорожного движения на улочно-дорожной сети г.о.рда Костромы						ИП Митогин Д.В.
Организация дорожного движения ул. Козуева						ИП Митогин Д.В.
Схема организации дорожного движения М 1:3000						



ОЗНАКОМЛЕН
 ОГИБДД УВД РОССИИ
 ПО Г. КОСТРОМЕ
 11.10.2021
 [Signature]

Заказчик: ПАО "ТГК-2" КТС
 Наименование объекта: г. Кострома ул. Козуева, в районе дома №32, 21 и ул. Спасокукоцкого д.47а
 Вид и характеристика дорожных работ: ремонт теплотрассы
 Сроки исполнения работ: 07.09.2021 по 26.11.2021
 Ответственный за организацию дорожного движения на объекте: Гузанов К.С. тел. 89159074860

Схема организации
 дорожного движения М 1:3000

Лист

4

Ведомость дорожных знаков

Адрес ПК+м.	Номер дор. знака	Наименование знака	Типо-размер знака	Щит/стойка	Место-распол.
ул. Козуева					
	1.25	Дорожные работы	2	0/1	Справа
	6.8.1	Тупик	2	0/0	Справа
	8.1.1	Расстояние до объекта	2	0/0	Справа
ул. Комсомольская					
	6.8.3	Тупик	2	0/1	Справа
	8.1.1	Расстояние до объекта	2	0/0	Справа
	6.8.2	Тупик	2	0/1	Слева
	8.1.1	Расстояние до объекта	2	0/0	Слева
ул. Комсомольская					
	1.25	Дорожные работы	2	0/1	Справа
	3.24	Ограничение скорости	2	0/0	Справа
	1.20.3	Сужение дороги	2	0/1	Справа
	3.20	Обгон запрещен	2	0/0	Справа
	1.25	Дорожные работы	2	1/0	Справа
	6.8.1	Тупик	2	0/0	Справа
	6.18.3	Направления объезда	2	1/0	Справа
пер. Зеленый					
	1.25	Дорожные работы	2	0/1	Слева
	6.8.3	Тупик	2	0/0	Слева
(место раскопки)					
	4.2.1	Объезд препятствий справа	2	1/0	
	4.2.2	Объезд препятствий слева	2	1/0	
	1.25	Дорожные работы	2	1/0	
	4.2.2	Объезд препятствий слева	2	1/0	
	4.2.2	Объезд препятствий слева	2	1/0	
Ведомость дорожных знаков					Лист
					5

Ведомость дорожных знаков

Адрес ПК+м.	Номер дор. знака	Наименование знака	Типо-размер знака	Щит/стойка	Место-распол.
ул. Комсомольская					
	1.20.2	Сужение дороги	2	0/1	Слева
	3.20	Обгон запрещен	2	0/0	Слева
(место раскопки)					
	1.25	Дорожные работы	2	1/0	
	3.1	Въезд запрещен	2	1/0	
	1.25	Дорожные работы	2	1/0	
	3.1	Въезд запрещен	2	1/0	
	1.25	Дорожные работы	2	1/0	
	3.1	Въезд запрещен	2	1/0	
	1.25	Дорожные работы	2	1/0	
	3.1	Въезд запрещен	2	1/0	
	1.25	Дорожные работы	2	1/0	
	3.10	Движение пешеходов запрещено	2	1/0	
	1.25	Дорожные работы	2	1/0	
	3.10	Движение пешеходов запрещено	2	1/0	
ул.Симановского					
	6.8.3	Тупик	2	0/1	Слева
	6.8.2	Тупик	2	0/1	Справа
ул. Спасокукоцкого					
	6.8.1	Тупик	2	0/0	Справа
	1.25	Дорожные работы	2	0/1	Справа
	3.2	Движение запрещен	2	0/0	Справа
ул. Депутатская					
	6.8.2	Тупик	2	0/0	Справа
					Лист
Ведомость дорожных знаков					6

Ведомость дорожных знаков

Адрес ПК+м.	Номер дор. знака	Наименование знака	Типо-размер знака	Щит/стойка	Место-распол.
ул. Козуева					
	6.8.1	Тупик	2	0/0	Слева
	1.25	Дорожные работы	2	0/1	Слева
	3.2	Движение запрещен	2	0/0	Слева
ул. Полянская					
	6.8.3	Тупик	2	0/0	Справа
ул. Юных Пионеров					
	1.25	Дорожные работы	2	0/1	Справа
	6.8.2	Тупик	2	0/0	Справа
ул. Горького					
	1.25	Дорожные работы	2	0/1	Слева
	3.2	Движение запрещен	2	0/0	Слева

Ведомость дорожного (строительного) ограждения

№ п.п	Наименование	Размер (м)	Кол-во (п.м.)	Примечание
1	Ограждение дорожное	1,2x2	45	

Ведомость парапетного ограждения

№ п.п	Наименование	Размер (м)	Масса (кг)	Кол-во (шт)	Примечание
1	Ограждение парапетное (ж/б)	1,2x0.4x0.6	650	20	

Ведомость сигнального освещения

№ п.п	Наименование	Кол-во (шт)	Примечание
1	Фонарь сигнальный ФС-4 импульсный	12	

Ведомость дорожных знаков
 Ведомость дорожного (строительного) ограждения
 Ведомость парапетного ограждения
 Ведомость сигнального освещения

Лист

7