

ОФИЦИАЛЬНЫЙ ВЕСТНИК

города Костромы

16+

Бюллетень № 41 (609)

15 октября 2021 года

Содержание номера:

Постановление Администрации города Костромы от 8 октября 2021 года № 1783 «О внесении изменения в пункт 1.1 постановления Администрации города Костромы от 12 августа 2021 года № 1365 "Об установлении временного муниципального маршрута регулярных перевозок пассажиров и багажа автомобильным транспортом в городском сообщении, проходящего в границах города Костромы «ВР "Солнечный" – "Мотордеталь"»».....	стр. 2
Постановление Администрации города Костромы от 8 октября 2021 года № 1785 «О подготовке предложения о внесении изменений в Генеральный план города Костромы».....	стр. 2
Постановление Администрации города Костромы от 8 октября 2021 года № 1786 «Об утверждении Порядка составления и утверждения плана финансово-хозяйственной деятельности муниципальных унитарных предприятий города Костромы и Формы плана финансово-хозяйственной деятельности муниципальных унитарных предприятий города Костромы».....	стр. 2–4
Постановление Администрации города Костромы от 20 сентября 2021 года № 1669 «Об отказе в предоставлении разрешения на отклонение от предельных параметров разрешенного строительства на земельном участке, расположенном по адресу: Российская Федерация, Костромская область, городской округ город Кострома, город Кострома, улица Озерная, 5».....	стр. 4–5
Постановление Администрации города Костромы от 17 сентября 2021 года № 1659 «О предоставлении разрешения на условно разрешенный вид использования земельного участка, имеющего местоположение: Костромская область, город Кострома, шоссе Васильевское, 50а, с кадастровым номером 44:27:070612:244».....	стр. 5
Постановление Администрации города Костромы от 17 сентября 2021 года № 1660 «Об отказе в предоставлении разрешения на условно разрешенный вид использования земельного участка, имеющего местоположение: Костромская область, город Кострома, микрорайон Давыдовский-3, 36, с кадастровым номером 44:27:070301:2415».....	стр. 5
Постановление Администрации города Костромы от 17 сентября 2021 года № 1661 «О предоставлении разрешения на условно разрешенный вид использования земельного участка, имеющего местоположение: Костромская область, город Кострома, поселок Красная Байдарка, 6, с кадастровым номером 44:27:070501:427».....	стр. 5
Постановление Администрации города Костромы от 17 сентября 2021 года № 1662 «О предоставлении разрешения на условно разрешенный вид использования земельного участка, имеющего местоположение: Костромская область, город Кострома, улица Старо-караваевская, в районе дома 1, с кадастровым номером 44:27:070211:313».....	стр. 5
Постановление Главы города Костромы от 8 октября 2021 года № 114 «О внесении изменений в некоторые постановления Главы города Костромы».....	стр. 5–6
Постановление Администрации города Костромы от 8 октября 2021 года № 1791 «Об объявлении в 2021 году конкурса "Лучший народный дружинник города Костромы"».....	стр. 6–7
Постановление Администрации города Костромы от 12 октября 2021 года № 1801 «О подготовке проекта внесения изменений в подраздел 7.2 «Градостроительный регламент зоны кладбищ С-2» части второй Правил землепользования и застройки города Костромы».....	стр. 7
Распоряжение начальника Управления экономики Администрации города Костромы от 6 октября 2021 года № 92-р «Об установлении тарифов на платные услуги, предоставляемые муниципальным бюджетным дошкольным образовательным учреждением города Костромы "Детский сад № 84"».....	стр. 7
Распоряжение начальника Управления экономики Администрации города Костромы от 11 октября 2021 года № 93-р «Об установлении тарифов на платные услуги, предоставляемые муниципальным бюджетным дошкольным образовательным учреждением города Костромы "Детский сад № 86"».....	стр. 7
Постановление Администрации города Костромы от 13 октября 2021 года № 1803 «О внесении изменений в постановление Администрации города Костромы от 24 апреля 2015 года № 862 "Об утверждении Порядка осуществления органами местного самоуправления города Костромы и (или) находящимися в их ведении муниципальными казенными учреждениями города Костромы бюджетных полномочий главных администраторов доходов бюджета города Костромы"».....	стр. 7–8



Заключение о результатах общественных обсуждений от 11 октября 2021 года по проекту межевания территории, ограниченной улицами Сенной, Лавровской, Князева, Ленина.....	стр. 8
Заключение о результатах общественных обсуждений от 11 октября 2021 года по проекту межевания территории, ограниченной улицами Красноармейской, Полянской, Юных пионеров, внутриквартальным проездом от улицы Юных пионеров до улицы Красноармейской.....	стр. 8–9
Извещения о проведении собраний о согласовании местоположения границ земельных участков.....	стр. 9–11
Постановление Главы города Костромы от 12 октября 2021 года № 115 «О назначении общественных обсуждений по проекту межевания территории, ограниченной улицами Комсомольской, Ленина, Пятницкой, Козуева».....	стр. 11–12
Информационное сообщение об опубликовании (размещении) полного текста муниципального правового акта в сетевом издании "Официальный вестник города Костромы"	стр. 12
Проект постановления Администрации города Костромы «Об утверждении документации по планировке территории, ограниченной улицами Комсомольской, Ленина, Пятницкой, Козуева».....	стр. 12
Постановление Главы города Костромы от 12 октября 2021 года № 116 «О назначении общественных обсуждений по проекту межевания территории, ограниченной проспектом Текстильщиков, улицами Пятницкой, Островского, Комсомольской».....	стр. 12–13
Информационное сообщение об опубликовании (размещении) полного текста муниципального правового акта в сетевом издании "Официальный вестник города Костромы"	стр. 13
Проект постановления Администрации города Костромы «Об утверждении документации по планировке территории, ограниченной проспектом Текстильщиков, улицами Пятницкой, Островского, Комсомольской».....	стр. 13
Постановление Главы города Костромы от 12 октября 2021 года № 117 «О назначении общественных обсуждений по проекту межевания территории, ограниченной улицами Заволжской, Молодежной, Силикатной, внутриквартальным проездом от улицы Силикатной до улицы Заволжской».....	стр. 13–14
Информационное сообщение об опубликовании (размещении) полного текста муниципального правового акта в сетевом издании "Официальный вестник города Костромы"	стр. 14

Администрация города Костромы

ПОСТАНОВЛЕНИЕ

8 октября 2021 года

№ 1783

О внесении изменения в пункт 1.1 постановления Администрации города Костромы от 12 августа 2021 года № 1365 "Об установлении временного муниципального маршрута регулярных перевозок пассажиров и багажа автомобильным транспортом в городском сообщении, проходящего в границах города Костромы «ВР Солнечный – Мотордеталь»"

В связи с допущенной технической ошибкой, руководствуясь статьями 42, 44, частью 1 статьи 57 Устава города Костромы,

ПОСТАНОВЛЯЮ:

1. Внести изменение в пункт 1.1 постановления Администрации города Костромы от 12 августа 2021 года № 1365 "Об установлении временного муниципального маршрута регулярных перевозок пассажиров и багажа автомобильным транспортом в городском сообщении, проходящего в границах города Костромы «ВР "Солнечный" – "Мотордеталь"», цифры «2.40-12», заменить цифрами «1.10».

2. Настоящее постановление подлежит официальному опубликованию и распространяет свое действие на правоотношения, возникшие с 12 августа 2021 года.

**Исполняющий обязанности главы Администрации города Костромы
А.В. КОШКИН.**

Администрация города Костромы

ПОСТАНОВЛЕНИЕ

8 октября 2021 года

№ 1785

О подготовке предложения о внесении изменений в Генеральный план города Костромы

В соответствии со статьей 24 Градостроительного кодекса Российской Федерации, статьями 5 и 6 Закона Костромской области от 28 мая 2007 года № 150-4-ЗКО «О документах территориального планирования муниципальных образований Костромской области», с учетом заключения Управления архитектуры и градостроительства Администрации города Костромы, руководствуясь статьями 42, 44, частью 1 статьи 57 Устава муниципального образования городского округа города Костромы,

ПОСТАНОВЛЯЮ:

1. Подготовить предложение о внесении изменений в Генеральный план города Костромы, утвержденный решением Думы города Костромы от 18 декабря 2008 года № 212 (с изменениями, внесенными решениями Думы города Костромы от 4 декабря 2009 года № 88, от 29 июля 2010 года № 112, от 16 июня 2011 года № 135, от 18 декабря 2014 года № 247, от 31 августа 2021 года № 135) (далее - Генеральный план города Костромы) в части отнесения всей территории садоводческих некоммерческих товариществ «Мир» и «Волга» к функциональной зоне градостроительных преобразований в смешанную жилую застройку.

2. Установить, что предложения физических и юридических лиц по проекту изменений Генерального плана города Костромы принимаются в Управлении архитектуры и градостроительства Администрации города Костромы в течение четырнадцати дней с даты официального опубликования настоящего постановления.

3. Управлению архитектуры и градостроительства Администрации города Костромы (Козырев А. В.) обеспечить:

3.1. подготовку проекта изменений в Генеральный план города Костромы;

3.2. проверку проекта изменений в Генеральный план города Костромы.

4. Финансирование работ по подготовке проекта изменений Генерального плана города Костромы произвести за счет городского бюджета в пределах бюджетных ассигнований, предусмотренных Администрации города Костромы в соответствии с решением Думы города Костромы от 21 декабря 2020 года № 228 «О бюджете города Костромы на 2021 год и на плановый период 2022 и 2023 годов» по разделу 0400 «Национальная экономика», подразделу 0412 «Другие вопросы в области национальной экономики», целевой статье 0490013800 «Мероприятия в области строительства, архитектуры и градостроительства», группе вида расходов 200 «Закупка товаров, работ и услуг для обеспечения государственных (муниципальных) нужд» классификации расходов бюджетов Российской Федерации.

5. Настоящее постановление подлежит официальному опубликованию и размещению на официальном сайте Администрации города Костромы в информационно-телекоммуникационной сети «Интернет».

**Исполняющий обязанности главы Администрации города Костромы
А.В. КОШКИН.**

Администрация города Костромы

ПОСТАНОВЛЕНИЕ

8 октября 2021 года

№ 1786

Об утверждении Порядка составления и утверждения плана финансово-хозяйственной деятельности муниципальных унитарных предприятий города Костромы и Формы плана финансово-хозяйственной деятельности муниципальных унитарных предприятий города Костромы

В целях совершенствования муниципальных правовых актов города Костромы, руководствуясь статьями 42, 44, частью 1 статьи 57 Устава города Костромы,

ПОСТАНОВЛЯЮ:

1. Утвердить прилагаемые:

1.1. Порядок составления и утверждения плана финансово-хозяйственной деятельности муниципальных унитарных предприятий города Костромы;

1.2. Форму плана финансово-хозяйственной деятельности муниципальных унитарных предприятий города Костромы.

2. Признать утратившими силу:

2.1. постановление Главы города Костромы от 9 апреля 2007 года № 726 «Об утверждении Порядка составления и утверждения планов финансово-хозяйственной деятельности муниципальных унитарных предприятий города Костромы и формы плана»;

2.2. постановление Администрации города Костромы от 10 октября 2011 года № 2323 «О внесении изменений в постановление Главы города Костромы от 9 апреля 2007 года № 726»;

2.3. постановление Администрации города Костромы от 4 апреля 2012 года № 608 «О внесении изменений в форму плана финансово-хозяйственной деятельности муниципального унитарного предприятия города Костромы, утвержденную постановлением Главы города Костромы от 9 апреля 2007 года № 726»;

2.4. постановление Администрации города Костромы от 8 октября 2012 года № 2056 «О внесении изменений в форму плана финансово-хозяйственной деятельности муниципального унитарного предприятия города Костромы»;

2.5. постановление Администрации города Костромы от 23 января 2013 года № 66 «О внесении изменений в постановление Главы города Костромы от 9 апреля 2007 года № 726 "Об утверждении Порядка составления и утверждения планов финансово-хозяйственной деятельности муниципальных унитарных предприятий города Костромы и формы плана"»;

2.6. постановление Администрации города Костромы от 3 июля 2014 года № 1694 «О внесении изменений в постановление Главы города Костромы от 9 апреля 2007 года № 726 "Об утверждении Порядка составления и утверждения планов финансово-хозяйственной деятельности муниципальных унитарных предприятий города Костромы и формы плана"»;

2.7. постановление Администрации города Костромы от 12 февраля 2016 года № 307 «О внесении изменений в пункт 5 Порядка составления и утверждения планов финансово-хозяйственной деятельности муниципальных унитарных предприятий города Костромы».

3. Контроль за исполнением настоящего постановления возложить на заместителя главы Администрации города Костромы – начальника управления финансов (Смирнов И.В.).

4. Настоящее постановление вступает в силу со дня его официального опубликования.

**Исполняющий обязанности главы Администрации города Костромы
А.В. КОШКИН.**

*Приложение 1 к постановлению
главы Администрации города Костромы
от «8» октября 2021 года № 1786*

ПОРЯДОК

составления и утверждения плана финансово-хозяйственной деятельности муниципальных унитарных предприятий города Костромы

1. Настоящий Порядок составления и утверждения плана финансово-хозяйственной деятельности муниципальных унитарных предприятий города Костромы (далее – Порядок) разработан с целью обеспечения единого подхода к разработке, рассмотрению, согласованию и утверждению планов финансово-хозяйственной деятельности муниципальных унитарных предприятий города Костромы (далее, соответственно – план финансово-хозяйственной деятельности, муниципальное предприятие).

2. План финансово-хозяйственной деятельности на очередной год разрабатывается муниципальным предприятием на основе анализа результатов, финансового состояния и тенденций финансово-хозяйственной деятельности муниципального предприятия на текущий год, анализа и прогноза развития муниципального предприятия, рыночной конъюнктуры, с учетом макроэкономических показателей социально-экономического развития Российской Федерации, Костромской области и города Костромы.

3. План финансово-хозяйственной деятельности на очередной год оформляется муниципальным предприятием в соответствии с утвержденной формой.

4. План финансово-хозяйственной деятельности должен сопровождаться пояснительной запиской, в которой приводятся:

4.1. обоснование приведенных показателей,

4.2. исходные данные для планирования,

4.3. анализ факторов, повлиявших на показатели,

4.4. обоснование причин и факторов, препятствующих развитию муниципального предприятия, приводящих к ухудшению показателей.

5. Муниципальное предприятие согласует план финансово-хозяйственной деятельности в отраслевом (функциональном) органе Администрации города Костромы, курирующем деятельность муниципального предприятия (далее – отраслевой (функциональный) орган Администрации) и представляет в печатном и электронном виде в Управление экономики Администрации города Костромы (далее – Управление экономики Администрации) в срок до 1 октября текущего года. Печатный вариант плана финансово-хозяйственной деятельности представляется в трех экземплярах.

Для муниципального предприятия, тарифы, цены, надбавки на услуги которого регулируются на федеральном и региональном законодательном уровне, план финансово-хозяйственной деятельности представляется в Управление экономики Администрации в течение 15 рабочих дней после получения материалов регулирующего органа по делу об установлении тарифов, цен, надбавок.

6. В срок до 1 ноября текущего года Управление экономики Администрации проводит экономическую экспертизу плана финансово-хозяйственной деятельности.

Экономическая экспертиза плана финансово-хозяйственной деятельности оформляется заключением Управления экономики Администрации.

7. В случае выявления неточностей, ошибок, либо наличия иных претензий отраслевого (функционального) органа Администрации и (или) Управления экономики Администрации (далее – согласующий орган Администрации) к показателям плана финансово-хозяйственной деятельности, муниципальное предприятие в течение 10 календарных дней с момента получения указаний согласующего органа Администрации обязано внести в план финансово-хозяйственной деятельности предлагаемые изменения или представить письменное обоснование отказа внести корректировки. Откорректированный план финансово-хозяйственной деятельности в печатном и электронном виде представляется в согласующий орган Администрации, внесший соответствующие замечания.

8. Согласующий орган Администрации в течение 10 календарных дней рассматривает откорректированный план финансово-хозяйственной деятельности после внесения муниципальным предприятием соответствующих корректировок.

9. После проведения экспертизы Управление экономики Администрации направляет план финансово-хозяйственной деятельности в трех экземплярах на утверждение курирующему заместителю главы Администрации города Костромы.

План финансово-хозяйственной деятельности утверждается курирующим заместителем главы Администрации города Костромы в срок до 31 декабря текущего года. Для муниципального предприятия, тарифы, цены, надбавки на услуги которых регулируются на федеральном и региональном законодательном уровне, план финансово-хозяйственной деятельности утверждается в срок до 1 марта планируемого года.

10. По одному экземпляру утвержденного плана финансово-хозяйственной деятельности направляется в Управление экономики Администрации, отраслевой (функциональный) орган Администрации, руководителю муниципального предприятия.

11. В срок до 20 апреля планируемого года муниципальное предприятие при необходимости вносит корректировки в план финансово-хозяйственной деятельности в соответствии с фактическими результатами работы за предшествующий год и представляет уточненный (откорректированный) план в трех экземплярах на согласование в отраслевой (функциональный) орган Администрации, далее в Управление экономики Администрации и на утверждение курирующему заместителю главы Администрации города Костромы.

12. Корректировки плана финансово-хозяйственной деятельности осуществляются муниципальным предприятием в срок до 1 декабря планируемого года в связи с существенным изменением условий, влияющих на показатели, использованные при планировании, в случаях:

- принятия в отношении муниципального предприятия решения о его реорганизации;
- принятия в отношении муниципального предприятия решения о его ликвидации;
- принятия решения собственником имущества муниципального предприятия или органом, уполномоченным собственником имущества муниципального предприятия, об обращении в арбитражный суд с заявлением о признании муниципального предприятия несостоятельным (банкротом) в течение финансового года;
- представления в аренду муниципального имущества, закрепленного за муниципальным предприятием на праве хозяйственного ведения, на срок более 3 месяцев;
- заключения концессионного соглашения в отношении муниципального имущества, закрепленного за муниципальным предприятием на праве хозяйственного ведения;
- в случае закрепления за муниципальным предприятием на праве хозяйственного ведения муниципального имущества, влекущего увеличение штатной численности муниципального предприятия.

13. Муниципальное предприятие организует свою работу в соответствии с утвержденным планом финансово-хозяйственной деятельности. Ответственность за выполнение плановых показателей возлагается на директора муниципального предприятия.

*Приложение 2 к постановлению
главы Администрации города Костромы
от «8» октября 2021 года № 1786*

ФОРМА
плана финансово-хозяйственной деятельности муниципальных
унитарных предприятий города Костромы

Утверждаю
Заместитель главы Администрации
города Костромы
_____/_____/_____
"___" _____ год

ПЛАН
ФИНАНСОВО-ХОЗЯЙСТВЕННОЙ ДЕЯТЕЛЬНОСТИ МУНИЦИПАЛЬНОГО
УНИТАРНОГО ПРЕДПРИЯТИЯ ГОРОДА КОСТРОМЫ

(НАИМЕНОВАНИЕ ПРЕДПРИЯТИЯ)
НА _____ ГОД

СОГЛАСОВАНО
Начальник Управления
экономики Администрации
города Костромы
_____/_____/_____
"___" _____ год

СОГЛАСОВАНО
Руководитель отраслевого
(функционального) органа
Администрации города Костромы
_____/_____/_____
"___" _____ год

Раздел 1. СВЕДЕНИЯ О ПРЕДПРИЯТИИ

Полное наименование предприятия в соответствии с уставом	
Дата и номер государственной регистрации предприятия	
Регистрирующий орган	
ИНН	
Код по ОКНО	
Код по ОКВЭД	
Место нахождения	
Адреса филиалов и структурных подразделений	
Телефон	
Факс	
Адрес электронной почты	
Ф.И.О. руководителя предприятия	
Контактный телефон	
Срок действия трудового договора с руководителем (начало-окончание)	
Образование руководителя предприятия	
Наименование локальных нормативных актов, регулирующих трудовые отношения (коллективный договор, правила внутреннего трудового распорядка, положение об оплате труда, положение о материальном стимулировании и др.)	
Ф.И.О. главного бухгалтера	
Срок действия трудового договора с главным бухгалтером (начало-окончание)	
Контактный телефон	

Раздел 2. ОСНОВНЫЕ ПОКАЗАТЕЛИ ФИНАНСОВО-ХОЗЯЙСТВЕННОЙ
ДЕЯТЕЛЬНОСТИ МУНИЦИПАЛЬНОГО УНИТАРНОГО ПРЕДПРИЯТИЯ

_____ на _____ год
(наименование предприятия)

Наименование показателей	Год предшествующий отчетному	Отчетный год (оценка)	Планируемый год				
			Год	I кв.	II кв.	III кв.	IV кв.
1	2	3	4	5	6	7	8
1. Выручка от реализации продукции, работ, услуг (без налога на добавленную стоимость и акцизов), тыс. руб.							
в том числе по видам деятельности:							
2. Себестоимость продукции, работ, услуг (издержки), тыс. руб.							

в том числе по видам деятельности:							
3. Коммерческие расходы, тыс. руб.							
в том числе по видам расходов:							
4. Управленческие расходы, тыс. руб.							
в том числе по видам расходов:							
5. Прибыль (убыток) от продаж, тыс. руб.							
в том числе по видам деятельности:							
6. Рентабельность продаж (отношение прибыли от продаж к выручке от реализации продукции), процентов							
7. Прочие доходы, всего, тыс. руб.							
в том числе по видам доходов:							
8. Прочие расходы, всего, тыс. руб.							
в том числе по видам расходов:							
9. Прибыль (убыток) до налогообложения, тыс. руб.							
10. Налог на прибыль, тыс. руб.							
11. Чистая прибыль (убыток) отчетного периода, тыс. руб.							
12. Рентабельность общая (отношение чистой прибыли к выручке от реализации продукции), процентов							
13. Чистые активы<*>							
14. Первоначальная стоимость основных средств							
15. Остаточная стоимость основных средств							
16. Коэффициент износа основных средств							
17. Размер уставного фонда предприятия							
18. Сумма начисленной амортизации основных средств за соответствующий период							

<*> Расчет показателя «чистые активы» необходимо производить в соответствии с Порядком оценки стоимости чистых активов акционерных обществ, утвержденным Минфином РФ.

Раздел 3. ЧИСЛЕННОСТЬ РАБОТНИКОВ И ФОНДА ОПЛАТЫ ТРУДА

Наименование показателей	Год предшествующий отчетному	Отчетный год (оценка)	Планируемый год				
			Год	I кв.	II кв.	III кв.	IV кв.
1	2	3	4	5	6	7	8
1. Среднесписочная численность работников, всего, чел.							
В том числе:							
административно-управленческий персонал							
работники основного производства							
совместители и работающие по договорам гражданско-правового характера							
2. Фонд оплаты труда, всего, руб.							
в том числе:							
фонд заработной платы							
выплаты социального характера							
3. Среднемесячный полный доход руководителя							
из него:							
- заработная плата (без выплат за счет прибыли)							
- в том числе премии							
- премии, выплаты социального характера, производимые за счет прибыли (фонда потребления)							
4. Среднемесячный полный доход административно-управленческого персонала (руб./чел.)							
из него:							
- заработная плата (без выплат за счет прибыли)							
- в том числе премии							
- премии, выплаты социального характера, производимые за счет прибыли (фонда потребления)							
5. Среднемесячный полный доход работников основного производства (руб./чел.)							
из него:							
- заработная плата (без выплат за счет прибыли)							
- в том числе премии							
- премии, выплаты социального характера, производимые за счет прибыли (фонда потребления)							

6. Среднемесячная заработная плата на предприятии (руб./чел.)							
7. Средний процент повышения оплаты труда работников предприятия с начала года.							

Раздел 4. ПЛАТЕЖИ В БЮДЖЕТЫ И ВНЕБЮДЖЕТНЫЕ ФОНДЫ МУНИЦИПАЛЬНОГО УНИТАРНОГО ПРЕДПРИЯТИЯ

тыс. руб.

Наименование показателей	Год предшествующий отчетному (факт)	Отчетный год (оценка)	Планируемый год				
			Год	I кв.	II кв.	III кв.	IV кв.
1	2	3	4	5	6	7	8
1. Налог на добавленную стоимость							
2. Налог на прибыль							
3. Налог на имущество							
4. Единый социальный налог							
5. Единый налог взимаемый в связи с упрощенной системой налогообложения							
6. Единый налог на вмененный доход для отдельных видов деятельности							
7. Земельный налог							
8. Налог на доходы физических лиц							
9. Единый сельскохозяйственный налог							
10. Платежи за пользование природными ресурсами							
11. Единый социальный налог в том числе: пенсионный фонд социальное страхование медицинское страхование							
12. Другие платежи (раздельно по каждому виду платежа):							
ИТОГО:							
в том числе:							
Федеральный бюджет							
Областной бюджет							
Городской бюджет							
Внебюджетные фонды							

Раздел 5. ЦЕЛЕВОЕ ФИНАНСИРОВАНИЕ И ПОСТУПЛЕНИЯ ИЗ БЮДЖЕТОВ

тыс. руб.

Наименование показателя	Получено в году, предшествующем отчетному (факт)	К получению в отчетном году (оценка)	Потребность предприятия в планируемом году
1	2	3	4
1. Целевые поступления из бюджетов всех уровней, в том числе:			
1.1. федерального бюджета, всего:			
в том числе по видам поступлений:			
1.2. бюджета Костромской области, всего:			
в том числе по видам поступлений:			
1.3. бюджета города Костромы, всего:			
в том числе по видам поступлений:			
2. Другие поступления, всего:			
в том числе по видам поступлений:			
Итого:			

Раздел 6. УЧАСТИЕ В ГОРОДСКИХ, ОБЛАСТНЫХ, ФЕДЕРАЛЬНЫХ ЦЕЛЕВЫХ ПРОГРАММАХ

тыс. руб.

Наименование программы, основные мероприятия финансируемые в рамках программы	Источники финансирования				Финансирование		
	Федеральный бюджет	Бюджет Костромской области	Бюджет города Костромы	Прочие источники (указать источник)	Предусмотрено программой на весь период реализации	Планируемый год	
1	2	3	4	5	6	7	8
1. (программа 1)							
1.2. (мероприятие 1)							
1.3. (мероприятие 2)							
...							

2. (программа 2)							
2.1. (мероприятие 1)							
2.2. (мероприятие 2)							

Раздел 7. МЕРОПРИЯТИЯ ПО РАЗВИТИЮ МУНИЦИПАЛЬНОГО ПРЕДПРИЯТИЯ

Мероприятия<*>	Источник финансирования	Сумма затрат, тыс. руб.					Ожидаемый эффект от реализации мероприятия
		Год	I кв.	II кв.	III кв.	IV кв.	
1	2	3	4	5	6	7	8
1. Производственная сфера							
1.1. Развитие (обновление) материально-технической базы							
в том числе:							
1.1.1. (мероприятие 1)							
1.1.2. (мероприятие 2)							
1.2. Повышение квалификации кадров							
в том числе:							
1.2.1.							
1.2.2.							
1.3. Научно-исследовательские работы и информационное обеспечение							
1.3.1.							
1.3.2.							
ИТОГО по разделу 1							
в том числе за счет источников:							
фонд накопления амортизация займы (кредиты) средства городского бюджета прочие источники							
2. Непроизводственная сфера							
2.1.							
2.2.							
ИТОГО по разделу 2							
в том числе за счет источников:							
фонд накопления амортизация займы (кредиты) средства городского бюджета прочие источники							
ИТОГО по всем мероприятиям							
в том числе за счет источников:							
фонд накопления амортизация займы (кредиты) средства городского бюджета прочие источники							

<*> Разделы плана могут быть дополнены

Руководитель _____ / _____ /
(подпись) (Ф.И.О.)

Главный бухгалтер _____ / _____ /
(подпись) (Ф.И.О.)

Администрация города Костромы
ПОСТАНОВЛЕНИЕ

20 сентября 2021 года

№ 1669

Об отказе в предоставлении разрешения на отклонение от предельных параметров разрешенного строительства на земельном участке, расположенном по адресу: Российская Федерация, Костромская область, городской округ город Кострома, город Кострома, улица Озерная, 5

Рассмотрев заявление Чегодаева С. М., поданное в его интересах Чегодаевой Д. А., действующей на основании доверенности от 13 октября 2020 года, зарегистрированной в реестре № 44/76-н/44-2020-3-179, в соответствии со статьей 40 Градостроительного кодекса Российской Федерации, Порядком организации и проведения публичных слушаний, общественных обсуждений по проектам муниципальных правовых актов города Костромы в сфере градостроительной деятельности, утвержденным решением Думы города Костромы от 26 апреля 2018 года № 64, протоколом общественных обсуждений от 31 августа 2021 года № 176 по вопросу предоставления разрешения на отклонение от предельных параметров разрешенного строительства на земельном участке, расположенном по адресу: Российская Федерация, Костромская область, городской округ город Кострома, город Кострома, улица Озерная, 5, в связи с тем что испрашиваемый земельный участок и объект капитального строительства, предполагаемый к реконструкции, попадают в границы зоны с особыми условиями – зону подтопления, в границах которой запрещается строительство объектов капитального строительства без обеспечения инженерной защиты населенных пунктов и объектов от затопления, подтопления, с учетом заключения о результатах общественных обсуждений

от 31 августа 2021 года, рекомендаций Комиссии по подготовке проекта Правил землепользования и застройки города Костромы, руководствуясь статьями 42, 44, частью 1 статьи 57 Устава города Костромы,

ПОСТАНОВЛЯЮ:

1. Отказать в предоставлении разрешения на отклонение от предельных параметров разрешенного строительства на земельном участке с кадастровым номером 44:27:050505:3, площадью 611 квадратных метров, расположенном по адресу: Российская Федерация, Костромская область, городской округ город Кострома, город Кострома, улица Озерная, 5, в части исключения минимального отступа от юго-западной границы земельного участка от точки А до точки Б, в целях реконструкции индивидуального жилого дома.

2. Настоящее постановление вступает в силу со дня его подписания, подлежит официальному опубликованию в бюллетене «Официальный вестник города Костромы» и размещению на официальном сайте Администрации города Костромы в информационно-телекоммуникационной сети «Интернет».

Глава Администрации города Костромы А.В. СМIRНОВ.

Администрация города Костромы

ПОСТАНОВЛЕНИЕ

17 сентября 2021 года

№ 1659

О предоставлении разрешения на условно разрешенный вид использования земельного участка, имеющего местоположение: Костромская область, город Кострома, шоссе Васильевское, 50а, с кадастровым номером 44:27:070612:244

Рассмотрев заявление Управления имущественных и земельных отношений Администрации города Костромы, в соответствии со статьей 39 Градостроительного кодекса Российской Федерации, Порядком организации и проведения публичных слушаний, общественных обсуждений по проектам муниципальных правовых актов города Костромы в сфере градостроительной деятельности, утвержденным решением Думы города Костромы от 26 апреля 2018 года № 64, протоколом общественных обсуждений от 31 августа 2021 года № 176 по вопросу предоставления разрешения на условно разрешенный вид использования земельного участка, имеющего местоположение: Костромская область, город Кострома, шоссе Васильевское, 50а, с кадастровым номером 44:27:070612:244, с учетом заключения о результатах общественных обсуждений от 31 августа 2021 года, рекомендаций Комиссии по подготовке проекта Правил землепользования и застройки города Костромы, руководствуясь статьями 42, 44, частью 1 статьи 57 Устава города Костромы,

ПОСТАНОВЛЯЮ:

1. Предоставить разрешение на условно разрешенный вид использования земельного участка с кадастровым номером 44:27:070612:244, площадью 32 квадратных метра, имеющего местоположение: Костромская область, город Кострома, шоссе Васильевское, 50а – «Коммунальное обслуживание», установленный в зоне зеленых насаждений общего пользования Р-1.

2. Настоящее постановление вступает в силу со дня его подписания, подлежит официальному опубликованию в бюллетене «Официальный вестник города Костромы» и размещению на официальном сайте Администрации города Костромы в информационно-телекоммуникационной сети «Интернет».

Глава Администрации города Костромы А.В. СМIRНОВ.

Администрация города Костромы

ПОСТАНОВЛЕНИЕ

17 сентября 2021 года

№ 1660

Об отказе в предоставлении разрешения на условно разрешенный вид использования земельного участка, имеющего местоположение: Костромская область, город Кострома, микрорайон Давыдовский-3, 36, с кадастровым номером 44:27:070301:2415

Рассмотрев заявление закрытого акционерного общества «Макс-инвест» в лице генерального директора Евстигнеевой Светланы Владимировны, в соответствии со статьей 39 Градостроительного кодекса Российской Федерации, Порядком организации и проведения публичных слушаний, общественных обсуждений по проектам муниципальных правовых актов города Костромы в сфере градостроительной деятельности, утвержденным решением Думы города Костромы от 26 апреля 2018 года № 64, протоколом общественных обсуждений от 31 августа 2021 года № 176 по вопросу предоставления разрешения на условно разрешенный вид использования земельного участка, имеющего местоположение: Костромская область, город Кострома, микрорайон Давыдовский-3, 36, с кадастровым номером 44:27:070301:2415, в связи с тем, что запрашиваемый вид разрешенного использования в случае его предоставления не будет соответствовать утвержденной постановлением Администрации города Костромы от 5 сентября 2018 года № 2020 (с изменениями внесенными постановлением Администрации города Костромы от 7 октября 2020 года № 1887) документации по планировке территории, ограниченной шоссе Кинешемским, улицами Бульварной, Долгая поляна, Сутырина, проездом Давыдовским 5-ым, улицами Сутырина, Индустриальной, в виде проекта планировки территории с проектом межевания территории в составе проекта планировки территории, в соответствии с положениями которой вид разрешенного использования земельного участка с кадастровым номером 44:27:070301:2415 обозначен как «Объекты дошкольного образования», принимая во внимание пункт 2.6.7 Административного регламента предоставления Администрацией города муниципальной услуги по предоставлению разрешения на условно разрешенный вид использования земельного участка или объекта капитального строительства, утвержденного постановлением Администрации города Костромы от 17 мая 2021 года № 843, согласно которому в предоставлении муниципальной услуги заявителю отказывается в случае несоответствия испрашиваемого заявителем вида использования земельного участка (объекта капитального строительства) документации по планировке территории, с учетом заключения о результатах общественных обсуждений от 31 августа 2021 года, рекомендаций Комиссии по подготовке проекта Правил землепользования и застройки города Костромы, руководствуясь статьями 42, 44, частью 1 статьи 57 Устава города Костромы,

ПОСТАНОВЛЯЮ:

1. Отказать в предоставлении разрешения на условно разрешенный вид использования земельного участка с кадастровым номером 44:27:070301:2415, площадью 2217 квадратных метров, имеющего местоположение: Костромская область, город Кострома, микрорайон Давыдовский-3, 36, – «Среднеэтажная жилая застройка», установленный в зоне объектов дошкольного, начального и среднего общего образования Ж-6.

2. Настоящее постановление вступает в силу со дня его подписания, подлежит официальному опубликованию в бюллетене «Официальный вестник города Костромы» и размещению на официальном сайте Администрации города Костромы в информационно-телекоммуникационной сети «Интернет».

Глава Администрации города Костромы А.В. СМIRНОВ.

Администрация города Костромы

ПОСТАНОВЛЕНИЕ

17 сентября 2021 года

№ 1661

О предоставлении разрешения на условно разрешенный вид использования земельного участка, имеющего местоположение: Костромская область, город Кострома, поселок Красная Байдарка, 6, с кадастровым номером 44:27:070501:427

Рассмотрев заявление Управления имущественных и земельных отношений Администрации города Костромы, в соответствии со статьей 39 Градостроительного кодекса Российской Федерации, Порядком организации и проведения публичных слушаний, общественных обсуждений по проектам муниципальных правовых актов города Костромы в сфере градостроительной деятельности, утвержденным решением Думы города Костромы от 26 апреля 2018 года № 64, протоколом общественных обсуждений от 31 августа 2021 года № 176 по вопросу предоставления разрешения на условно разрешенный вид использования земельного участка, имеющего местоположение: Костромская область, город Кострома, поселок Красная Байдарка, 6, с кадастровым номером 44:27:070501:427, с учетом заключения о результатах общественных обсуждений от 31 августа 2021 года, рекомендаций Комиссии по подготовке проекта Правил землепользования и застройки города Костромы, руководствуясь статьями 42, 44, частью 1 статьи 57 Устава города Костромы,

ПОСТАНОВЛЯЮ:

1. Предоставить разрешение на условно разрешенный вид использования земельного участка с кадастровым номером 44:27:070501:427, площадью 74 квадратных метра, имеющего местоположение: Костромская область, город Кострома, поселок Красная Байдарка, 6, – «Предоставление коммунальных услуг», установленный в зоне набережных Р-2.

2. Настоящее постановление вступает в силу со дня его подписания, подлежит официальному опубликованию в бюллетене «Официальный вестник города Костромы» и размещению на официальном сайте Администрации города Костромы в информационно-телекоммуникационной сети «Интернет».

Глава Администрации города Костромы А.В. СМIRНОВ.

Администрация города Костромы

ПОСТАНОВЛЕНИЕ

17 сентября 2021 года

№ 1662

О предоставлении разрешения на условно разрешенный вид использования земельного участка, имеющего местоположение: Костромская область, город Кострома, улица Старо-караваевская, в районе дома 1, с кадастровым номером 44:27:070211:313

Рассмотрев заявление Управления имущественных и земельных отношений Администрации города Костромы, в соответствии со статьей 39 Градостроительного кодекса Российской Федерации, Порядком организации и проведения публичных слушаний, общественных обсуждений по проектам муниципальных правовых актов города Костромы в сфере градостроительной деятельности, утвержденным решением Думы города Костромы от 26 апреля 2018 года № 64, протоколом общественных обсуждений от 31 августа 2021 года № 176 по вопросу предоставления разрешения на условно разрешенный вид использования земельного участка, имеющего местоположение: Костромская область, город Кострома, улица Старо-караваевская, в районе дома 1, с кадастровым номером 44:27:070211:313, с учетом заключения о результатах общественных обсуждений от 31 августа 2021 года, рекомендаций Комиссии по подготовке проекта Правил землепользования и застройки города Костромы, руководствуясь статьями 42, 44, частью 1 статьи 57 Устава города Костромы,

ПОСТАНОВЛЯЮ:

1. Предоставить разрешение на условно разрешенный вид использования земельного участка с кадастровым номером 44:27:070211:313, площадью 32 квадратных метра, имеющего местоположение: Костромская область, город Кострома, улица Старо-караваевская, в районе дома 1 – «Объекты гаражного назначения», установленный в зоне многоэтажной жилой застройки Ж-4.

2. Настоящее постановление вступает в силу со дня его подписания, подлежит официальному опубликованию в бюллетене «Официальный вестник города Костромы» и размещению на официальном сайте Администрации города Костромы в информационно-телекоммуникационной сети «Интернет».

Глава Администрации города Костромы А.В. СМIRНОВ.

Глава города Костромы

ПОСТАНОВЛЕНИЕ

8 октября 2021 года

№ 114

О внесении изменений в некоторые постановления Главы города Костромы

В связи с расширением задач Совета по вопросам городского хозяйства при Главе города Костромы, в целях приведения в соответствие с основными задачами Совета по социальным вопросам при Главе города Костромы, руководствуясь статьями 37 и 56 Устава города Костромы,

ПОСТАНОВЛЯЮ:

1. Внести в постановление Главы города Костромы от 10 марта 2021 года № 33 "О Совете по вопросам городского хозяйства при Главе города Костромы" следующие изменения:

1) в наименовании слова "О Совете по вопросам городского хозяйства" заменить словами "Об Общественном совете по вопросам жилищно-коммунального хозяйства, транспорта и строительства";

2) в вводной части слова "жилищно-коммунального комплекса" заменить словами "вне зависимости от формы собственности", слова "и городской среды" заменить словами " , транспорта и строительства";

3) в пункте 1 слова "Совет по вопросам городского хозяйства" заменить словами "Общественный совет по вопросам жилищно-коммунального хозяйства, транспорта и строительства";

4) в пункте 2 слова "о Совете по вопросам городского хозяйства" заменить словами "об Общественном совете по вопросам жилищно-коммунального хозяйства, транспорта и строительства";

5) в Положении о Совете по вопросам городского хозяйства при Главе города Костромы: в наименовании слова "о Совете по вопросам городского хозяйства" заменить словами "об Общественном совете по вопросам жилищно-коммунального хозяйства, транспорта и строительства";

статьи 1–3 изложить в следующей редакции:

"Статья 1. Общие положения

1. Общественный совет по вопросам жилищно-коммунального хозяйства, транспорта и строительства при Главе города Костромы (далее - Совет) является постоянно действующим коллегиальным совещательным органом, образуемым при Главе города Костромы для достижения согласованных действий органов местного самоуправления города Костромы, организаций всех форм собственности, населения города Костромы по решению вопросов жилищно-коммунального хозяйства, транспорта и строительства.

2. Совет образуется в целях создания благоприятных условий для рассмотрения вопросов функционирования и развития жилищно-коммунального хозяйства, транспорта и строительства в городе Костроме, реализации общественного контроля над работой всех предприятий, оказывающих услуги в сфере жилищно-коммунального хозяйства, повышения качества коммунальных услуг, транспортного обслуживания населения, строительства объектов капитального строительства для муниципальных нужд, осуществления благоустройства территории города Костромы, проведения общественной экспертизы проектов нормативных правовых актов органов местного самоуправления города Костромы в сферах, относящихся к компетенции Совета.

3. Совет в своей деятельности руководствуется Конституцией Российской Федерации, законодательством Российской Федерации, законодательством Костромской области, Уставом города Костромы, муниципальными правовыми актами города Костромы и настоящим Положением.

4. Совет осуществляет свою деятельность на общественных началах.

5. Решения Совета носят рекомендательный характер и направлены на оказание помощи органам местного самоуправления города Костромы в принятии решений в области жилищно-коммунального хозяйства, транспорта и строительства, предприятиям, организациям всех форм собственности в осуществлении своей деятельности, жителям города Костромы во взаимодействии с органами местного самоуправления города Костромы.

Статья 2. Основные задачи Совета

Основными задачами Совета являются:

- 1) обеспечение взаимодействия между Администрацией города Костромы, организациями всех форм собственности, общественными и иными объединениями, собственниками жилых и нежилых помещений, жителями города Костромы по вопросам функционирования и развития жилищно-коммунального хозяйства, транспортного обслуживания населения, строительства объектов капитального строительства для муниципальных нужд, осуществления благоустройства территории города Костромы;
- 2) выработка предложений по определению основных направлений совершенствования жилищно-коммунального обслуживания населения, транспортного обслуживания населения, строительства объектов капитального строительства для муниципальных нужд, осуществления благоустройства территории города Костромы;
- 3) обобщение и анализ общественного мнения по вопросам в сфере жилищно-коммунального хозяйства, транспортного обслуживания населения, строительства объектов капитального строительства для муниципальных нужд, осуществления благоустройства территории города Костромы, изучение проблем и подготовка предложений по их решению;
- 4) развитие инициативы жителей города Костромы и общественный контроль за соблюдением баланса экономических интересов организаций и предприятий, осуществляющих свою деятельность в сфере жилищно-коммунального хозяйства, транспортного обслуживания населения, строительства объектов капитального строительства для муниципальных нужд, осуществления благоустройства территории города Костромы с другой стороны;
- 5) обсуждение иных вопросов, имеющих значение для работы и совершенствования жилищно-коммунального хозяйства, транспортного обслуживания населения, строительства объектов капитального строительства для муниципальных нужд, осуществления благоустройства территории города Костромы.

Статья 3. Полномочия Совета

1. Совет для выполнения возложенных задач вправе:
 - 1) приглашать для участия в заседаниях Совета представителей органов местного самоуправления города Костромы, отраслевых (функциональных) органов Администрации города Костромы, организаций всех форм собственности, общественных и иных объединений граждан, представители которых не вошли в состав Совета, привлекать для участия в работе Совета специалистов указанных органов по согласованию с их руководителями;
 - 2) запрашивать в установленном порядке от руководителей отраслевых (функциональных) органов Администрации города Костромы, организаций всех форм собственности, общественных и иных объединений граждан, а также иных органов и организаций, должностных лиц, собственников жилых и нежилых помещений информацию, необходимую для выполнения возложенных на Совет задач;
 - 3) участвовать (по приглашению) в совещаниях, проводимых Администрацией города Костромы, отраслевыми (функциональными) органами Администрации города Костромы по вопросам, относящимся к компетенции Совета;
 - 4) создавать из членов Совета рабочие группы для решения вопросов, относящихся к компетенции Совета, и определять порядок их работы;
 - 5) вносить предложения о принятии решений в пределах своей компетенции по вопросам организации работы жилищно-коммунального хозяйства, транспортного обслуживания населения, строительства объектов капитального строительства для муниципальных нужд, осуществления благоустройства территории города Костромы;
 - 6) готовить предложения по повышению эффективности управления жилищным фондом, направленные на снижение издержек производства, энергоресурсосбережение и повышение качества услуг населению;
 - 7) осуществлять взаимодействие с организациями всех форм собственности по вопросам, относящимся к компетенции Совета;
 - 8) вносить предложения по вопросам определения состава общего имущества, обслуживания, эксплуатации, ремонта жилищного фонда и объектов инженерной инфраструктуры, проведения мероприятий по благоустройству и озеленению города и придомовых территорий, транспортного обслуживания населения, строительства объектов капитального строительства для муниципальных нужд;
 - 9) вносить предложения, направленные на создание равных условий для деятельности организаций независимо от их организационно-правовых форм;
 - 10) участвовать в конференциях, совещаниях, семинарах по вопросам, относящимся к компетенции Совета;
 - 11) обобщать предложения по улучшению эксплуатации жилищного фонда и объектов инженерной инфраструктуры;
 - 12) осуществлять общественный контроль за соблюдением прав граждан по вопросам, относящимся к компетенции Совета, в соответствии с законодательством Российской Федерации в повседневной деятельности, а также при реализации реформы жилищно-коммунального хозяйства;
 - 13) оказывать содействие гражданам и организациям в урегулировании споров по вопросам, относящимся к компетенции Совета;
 - 14) изучать и обобщать опыт муниципальных образований иных субъектов Российской Федерации по вопросам, относящимся к компетенции Совета.
2. Совет обязан рассматривать на своих заседаниях вопросы, порученные ему Главой города Костромы, и выносить по ним решения.;"

в пункте 4 части 3 статьи 4 слова "организаций жилищно-коммунального комплекса," исключить.

2. Внести в постановление Главы города Костромы от 10 марта 2021 года № 34 "О Совете по социальным вопросам при Главе города Костромы"

следующие изменения:

- 1) в наименовании слова "О Совете" заменить словами "Об Общественном совете";
- 2) в пункте 1 слово "Совет" заменить словами "Общественный совет";
- 3) в пункте 2 слова "о Совете" заменить словами "об Общественном совете";
- 4) в Положении о Совете по социальным вопросам при Главе города Костромы: в наименовании слова "о Совете" заменить словами "об Общественном совете"; в части 1 статьи 1 слова "Совет по социальным вопросам" заменить словами "Общественный совет по социальным вопросам".

3. Настоящее постановление вступает в силу со дня его официального опубликования.

Глава города Костромы Ю.В. ЖУРИН.

ОФИЦИАЛЬНЫЙ САЙТ АДМИНИСТРАЦИИ ГОРОДА КОСТРОМЫ www.gradkostroma.ru

Администрация города Костромы

ПОСТАНОВЛЕНИЕ

8 октября 2021 года

№ 1791

Об объявлении в 2021 году конкурса

«Лучший народный дружинник города Костромы»

В целях развития и пропаганды добровольного участия граждан Российской Федерации в охране общественного порядка, в соответствии с Положением о конкурсе «Лучший народный дружинник города Костромы», утвержденным постановлением Администрации города Костромы от 3 октября 2016 года № 2791, руководствуясь статьями 42, 44, частью 1 статьи 57 Устава города Костромы,

ПОСТАНОВЛЯЮ:

1. Объявить с 18 октября 2021 года по 10 декабря 2021 года конкурс «Лучший народный дружинник города Костромы» (далее - конкурс).
2. Заявки и документы на участие в конкурсе подаются в Администрацию города Костромы, являющуюся организатором конкурса, в рабочие дни с 8 часов 00 минут до 12 часов 00 минут и с 14 часов 00 минут до 17 часов 00 минут по адресу: Российская Федерация, Костромская область, городской округ город Кострома, город Кострома, улица Советская, дом 3, кабинет 327, номер телефона для справок: 31-22-46.
Дата начала приема заявок и документов - 18 октября 2021 года.
Дата окончания приема заявок и документов - 22 ноября 2021 года.
3. Установить форму награды победителям конкурса - денежная премия.
4. Установить в 2021 году размеры денежных премий победителям конкурса «Лучший народный дружинник города Костромы»:
 - 4.1. в номинации «Лучший народный дружинник города Костромы» одна премия - 4000 (четыре тысячи) рублей;
 - 4.2. в номинации «Лучший народный дружинник по правовым вопросам»:
 - 4.2.1. одна премия - 3000 (три тысячи) рублей;
 - 4.2.2. одна премия - 2000 (две тысячи) рублей;
 - 4.3. в номинации «Лучший народный дружинник по оказанию помощи пострадавшим»:
 - 4.3.1. одна премия - 2000 (две тысячи) рублей;
 - 4.3.2. одна премия - 1000 (одна тысяча) рублей;
 - 4.4. в номинации «Лучший народный дружинник в сфере физической подготовки»:
 - 4.4.1. одна премия - 3000 (три тысячи) рублей;
 - 4.4.2. одна премия - 2000 (две тысячи) рублей;
 - 4.5. в номинации «Лучший народный дружинник по индивидуальным показателям»:
 - 4.5.1. одна премия - 3 000 (три тысячи) рублей;
 - 4.5.2. двенадцать премий по 2000 (две тысячи) рублей.
5. Установить в 2021 году шесть поощрительных премий в денежном выражении для участников конкурса в размере по 1000 (одной тысяче) рублей.
6. Создать комиссию по проведению конкурса «Лучший народный дружинник города Костромы» (далее - конкурсная комиссия).
7. Утвердить прилагаемый состав конкурсной комиссии.
8. Определить период с января 2021 года по сентябрь 2021 года периодом, учитываемым при расчете индивидуального показателя участия дружинника в деятельности народной дружины.
9. Финансовое обеспечение реализации настоящего постановления является расходным обязательством города Костромы, исполняемым за счет и в пределах бюджетных ассигнований, предусмотренных Администрации города Костромы в соответствии с решением Думы города Костромы от 21 декабря 2020 года № 228 «О бюджете города Костромы на 2021 год и на плановый период 2022 и 2023 годов» по разделу 0100 «Общегосударственные вопросы», подразделу 0113 «Другие общегосударственные вопросы», целевой статье 0810092030 «Конкурс «Лучший народный дружинник города Костромы», группе вида расходов 200 «Закупка товаров, работ и услуг для обеспечения государственных (муниципальных) нужд» и 300 «Социальное обеспечение и иные выплаты населению» классификации расходов бюджетов Российской Федерации.
10. Настоящее постановление подлежит официальному опубликованию и размещению на официальном сайте Администрации города Костромы в информационно-телекоммуникационной сети «Интернет».

Исполняющий обязанности главы Администрации города Костромы
А.В. КОШКИН.

Утвержден постановлением Администрации города Костромы
от 8 октября 2021 года № 1791

СОСТАВ

комиссии по проведению конкурса «Лучший народный дружинник города Костромы»

Воронина Ольга Владимировна	- заместитель главы Администрации города Костромы, председатель комиссии
Магдалинский Николай Евгеньевич	- начальник отдела административных органов Правового управления Администрации города Костромы, заместитель председателя комиссии
Чухно Юрий Николаевич	- заместитель начальника отдела административных органов Правового управления Администрации города Костромы, заместитель председателя комиссии
Чагина Татьяна Владимировна	- специалист по связям с общественностью муниципального казенного учреждения города Костромы «Центр регистрации граждан», секретарь комиссии (по согласованию)

Морохов Евгений Сергеевич	- начальник отдела по созданию условий для деятельности добровольных формирований населения по охране общественного порядка муниципального казенного учреждения города Костромы «Центр регистрации граждан» (по согласованию)
Турбасов Евгений Владимирович	- заместитель начальника полиции (по общественной безопасности) Управления Министерства внутренних дел Российской Федерации по городу Костроме (по согласованию)
Щечкин Владимир Иванович	- председатель Совета общественной организации «Содействие органам внутренних дел по городу Кострома» (по согласованию)
Зленко Павел Александрович	- член Общественного совета при Управлении Министерства внутренних дел Российской Федерации по Костромской области (по согласованию)
Смирнов Александр Анатольевич	- начальник образовательного отдела областного государственного бюджетного учреждения здравоохранения «Костромская областная станция скорой медицинской помощи и медицины катастроф» (по согласованию)

Администрация города Костромы

ПОСТАНОВЛЕНИЕ

12 октября 2021 года

№ 1801

О подготовке проекта внесения изменений в подраздел 7.2 «Градостроительный регламент зоны кладбищ С-2» части второй Правил землепользования и застройки города Костромы

В соответствии со статьями 31, 33 Градостроительного кодекса Российской Федерации, подразделом 3.3 части первой Правил землепользования и застройки города Костромы, утвержденных постановлением Администрации города Костромы от 28 июня 2021 года № 1130, с учетом заключения Комиссии по подготовке проекта Правил землепользования и застройки города Костромы от 31 августа 2021 года, руководствуясь статьями 42, 44, частью 1 статьи 57 Устава города Костромы,

ПОСТАНОВЛЯЮ:

1. Подготовить проект внесения изменений в подраздел 7.2 «Градостроительный регламент зоны кладбищ С-2» части второй Правил землепользования и застройки города Костромы, утвержденных постановлением Администрации города Костромы от 28 июня 2021 года № 1130 (с изменениями, внесенными постановлением Администрации города Костромы от 5 августа 2021 года № 1312) (далее – проект внесения изменений в Правила землепользования и застройки), в части дополнения условно разрешенных видов использования, расположенных в пределах зоны С-2, видом разрешенного использования «религиозное использование» (код 3.7).

2. Установить, что подготовка проекта внесения изменений в Правила землепользования и застройки будет осуществляться в один этап градостроительного зонирования применительно ко всем территориям города Костромы в срок не более шести месяцев с момента принятия настоящего постановления.

3. Комиссии по подготовке проекта Правил землепользования и застройки города Костромы, состав и порядок деятельности которой утверждены постановлением Главы города Костромы от 24 февраля 2009 года № 299 «О подготовке проекта Правил землепользования и застройки города Костромы», осуществить подготовку проекта внесения изменений в Правила землепользования и застройки.

4. Управлению архитектуры и градостроительства Администрации города Костромы (Козырев А. В.) в рамках осуществления полномочий по возложенным на него функциям органов местного самоуправления города Костромы в установленной сфере деятельности обеспечить:

4.1. направление сообщения о принятии решения о подготовке проекта внесения изменений в Правила землепользования и застройки для официального опубликования в течение десяти дней со дня подписания настоящего постановления и размещения на официальном сайте Администрации города Костромы в информационно-телекоммуникационной сети «Интернет»;

4.2. проверку проекта внесения изменений в Правила землепользования и застройки, представленного Комиссией по подготовке проекта Правил землепользования и застройки города Костромы на соответствие требованиям технических регламентов, Генеральному плану города Костромы, схемам территориального планирования муниципальных районов, схемам территориального планирования двух и более субъектов Российской Федерации, схемам территориального планирования субъекта Российской Федерации, схемам территориального планирования Российской Федерации, иным требованиям законодательства о градостроительной деятельности.

5. Настоящее постановление вступает в силу со дня его подписания и подлежит официальному опубликованию.

Глава Администрации города Костромы А.В. СМРНОВ.

Администрация города Костромы

РАСПОРЯЖЕНИЕ

начальника Управления экономики

6 октября 2021 года

№ 92-р

Об установлении тарифов на платные услуги, предоставляемые муниципальным бюджетным дошкольным образовательным учреждением города Костромы «Детский сад № 84»

В соответствии со статьей 17 Федерального закона от 6 октября 2003 года № 131-ФЗ «Об общих принципах организации местного самоуправления в Российской Федерации», решением Думы города Костромы от 21 декабря 2005 года № 120 «Об определении порядка установления органами местного самоуправления города Костромы тарифов на услуги, предоставляемые муниципальными предприятиями и учреждениями, и работы, выполняемые муниципальными предприятиями и учреждениями», Порядком формирования тарифов на платные услуги (работы), предоставляемые муниципальными предприятиями и учреждениями города Костромы, утвержденным постановлением Администрации города Костромы от 10 июля 2013 года № 1504, Положением об Управлении экономики Администрации города Костромы, утвержденным постановлением Администрации города Костромы от 27 ноября 2012 года № 2495, руководствуясь статьей 42, частью 3 статьи 57 Устава города Костромы,

ОБЯЗЫВАЮ:

1. Установить тарифы на платные услуги, предоставляемые муниципальным бюджетным дошкольным образовательным учреждением города Костромы «Детский сад № 84», в соответствии с приложением к настоящему распоряжению.

2. Признать утратившим силу распоряжение начальника Управления экономики

Администрации города Костромы от 29 марта 2019 года № 85-р «Об установлении тарифа на платную услугу, предоставляемую муниципальным бюджетным дошкольным образовательным учреждением города Костромы «Детский сад № 84».

3. Настоящее распоряжение подлежит официальному опубликованию и вступает в силу с 1 числа месяца, следующего за месяцем его издания, но не ранее, чем по истечении 10 дней после его официального опубликования.

Начальник Управления И.Ю. ПРОСКУРИНА.

Приложение
к распоряжению начальника Управления
экономики Администрации
города Костромы
от «6» октября 2021 года № 92-р

Тарифы на платные услуги, предоставляемые муниципальным бюджетным дошкольным образовательным учреждением города Костромы "Детский сад № 84"

№ п/п	Наименование услуг	Ед. изм.	Тариф, руб.
1.	Занятия в студии, работающей по программе дополнительного образования детей по обучению пению	час	100
2.	Занятия в студии, работающей по программе дополнительного образования детей по обучению живописи, народным промыслам	час	100
3.	Организация технического сопровождения массовых мероприятий	час	1500

Администрация города Костромы

РАСПОРЯЖЕНИЕ

начальника Управления экономики

11 октября 2021 года

№ 93-р

Об установлении тарифов на платные услуги, предоставляемые муниципальным бюджетным дошкольным образовательным учреждением города Костромы «Детский сад № 86»

В соответствии со статьей 17 Федерального закона от 6 октября 2003 года № 131-ФЗ «Об общих принципах организации местного самоуправления в Российской Федерации», решением Думы города Костромы от 21 декабря 2005 года № 120 «Об определении порядка установления органами местного самоуправления города Костромы тарифов на услуги, предоставляемые муниципальными предприятиями и учреждениями, и работы, выполняемые муниципальными предприятиями и учреждениями», Порядком формирования тарифов на платные услуги (работы), предоставляемые муниципальными предприятиями и учреждениями города Костромы, утвержденным постановлением Администрации города Костромы от 10 июля 2013 года № 1504, Положением об Управлении экономики Администрации города Костромы, утвержденным постановлением Администрации города Костромы от 27 ноября 2012 года № 2495, руководствуясь статьей 42, частью 3 статьи 57 Устава города Костромы,

ОБЯЗЫВАЮ:

1. Установить тарифы на платные услуги, предоставляемые муниципальным бюджетным дошкольным образовательным учреждением города Костромы «Детский сад № 86», в соответствии с приложением к настоящему распоряжению.

2. Признать утратившим силу распоряжение начальника Управления экономики Администрации города Костромы от 14 октября 2020 года № 104-р «Об установлении тарифов на платные услуги, предоставляемые муниципальным бюджетным дошкольным образовательным учреждением города Костромы «Детский сад № 86».

3. Настоящее распоряжение подлежит официальному опубликованию и вступает в силу с 1 числа месяца, следующего за месяцем его издания, но не ранее, чем по истечении 10 дней после его официального опубликования.

Начальник Управления И.Ю. ПРОСКУРИНА.

Приложение
к распоряжению начальника Управления
экономики Администрации
города Костромы
от «11» октября 2021 года № 93-р

Тарифы на платные услуги, предоставляемые муниципальным бюджетным дошкольным образовательным учреждением города Костромы «Детский сад № 86»

№ п/п	Наименование услуг	Ед. изм.	Тариф, руб.
1.	Занятия по подготовке к обучению детей чтению	час	130
2.	Занятия по развитию творческого мышления и интеллекта детей	час	130
3.	Оказание психолого-педагогических услуг	час	130
4.	Занятие в кружке по обучению ритмике, танцам, хореографии	час	130
5.	Занятия в физкультурной секции	час	130
6.	Занятия по изучению иностранных языков	час	130
7.	Оказание логопедических услуг (групповые занятия)	час	240
8.	Занятия в кружке по обучению детей игре в шахматы, логике	час	130
9.	Организация технического сопровождения массовых мероприятий	час	1330

Администрация города Костромы

ПОСТАНОВЛЕНИЕ

13 октября 2021 года

№ 1803

О внесении изменений в постановление Администрации города Костромы от 24 апреля 2015 года № 862 «Об утверждении Порядка осуществления органами местного самоуправления города Костромы и (или) находящимися в их ведении муниципальными казенными учреждениями города Костромы бюджетных полномочий главных администраторов доходов бюджета города Костромы»

В целях совершенствования муниципального правового акта города Костромы, в соответствии с Федеральным законом от 1 июля 2021 года № 244-ФЗ «О внесении изменений в Бюджетный кодекс Российской Федерации и о приостановлении действия пункта 4 статьи 242.17 Бюджетного кодекса Российской Федерации», Федеральным законом от 1 июля 2021

года № 251-ФЗ «О внесении изменений в Бюджетный кодекс Российской Федерации», статьей 160¹ Бюджетного кодекса Российской Федерации, руководствуясь статьями 42, 44, частью 1 статьи 57 Устава города Костромы,

ПОСТАНОВЛЯЮ:

1. Внести в постановление Администрации города Костромы от 24 апреля 2015 года № 862 «Об утверждении Порядка осуществления органами местного самоуправления города Костромы и (или) находящимися в их ведении муниципальными казенными учреждениями города Костромы бюджетных полномочий главных администраторов доходов бюджета города Костромы» (с изменениями, внесенными постановлением Администрации города Костромы от 2 августа 2016 года № 2124) следующие изменения:

1.1. пункт 3 изложить в следующей редакции:

«3. Настоящее постановление подлежит официальному опубликованию»;

1.2. в Порядке осуществления органами местного самоуправления города Костромы и (или) находящимися в их ведении муниципальными казенными учреждениями города Костромы бюджетных полномочий главных администраторов доходов бюджета города Костромы:

1.2.1. пункт 2 признать утратившим силу;

1.2.2. пункт 3.3 изложить в следующей редакции:

«3.3. представляются для включения в перечень источников доходов Российской Федерации и реестр источников доходов бюджета города Костромы сведения о закрепленных за ними источниках доходов»;

1.2.3. в подпункте «е» пункта 4.2 после слова «услуг» дополнить словами «, за исключением случаев, предусмотренных законодательством Российской Федерации».

2. Настоящее постановление подлежит официальному опубликованию, и распространяет свое действие на правоотношения, возникшие с 1 июля 2021 года. Положение пункта 1.2.1 настоящего постановления применяется к правоотношениям, возникающим при составлении и исполнении бюджета города Костромы, начиная с бюджетов на 2022 год и на плановый период 2023 и 2024 годов (на 2022 год).

Глава Администрации города Костромы А.В. СМРНОВ.

ЗАКЛЮЧЕНИЕ О РЕЗУЛЬТАТАХ ОБЩЕСТВЕННЫХ ОБСУЖДЕНИЙ

11 октября 2021 г.

Общественные обсуждения по проекту межевания территории, ограниченной улицами Сенной, Лавровской, Князева, Ленина, проводились в период со 2 августа по 9 августа 2021 года.

По результатам общественных обсуждений составлен протокол общественных обсуждений от 11 октября 2021 года, на основании которого подготовлено настоящее заключение о результатах общественных обсуждений.

От участников общественных обсуждений поступили следующие замечания и предложения:

от участников общественных обсуждений, постоянно проживающих на территории, в пределах которой проводились общественные обсуждения предложений и замечаний не поступало.

1. на Чертеже межевания:

1.1. сформировать земельный участок общего пользования под остановочным пунктом;

1.2. откорректировать красную линию по тротуару улицы Ленина;

1.3. исключить линию отступа с земель общего пользования;

2. в тестовой части Проекта межевания:

2.1. в способе образования земельного участка с условным обозначением :ЗУ8 дополнить условием о необходимости приведения пристройки в соответствии с установленными требованиями, с целью недопущения образования земельного участка под частью здания;

2.2. нормативно-правовые акты заменить действующими.

Аргументированные рекомендации организатора общественных обсуждений по предложениям и замечаниям от участников общественных обсуждений:

№ п/п	Содержание предложения (замечания)	Рекомендации организатора
1.	сформировать земельный участок общего пользования под остановочным пунктом	Целесообразно учесть предложение
1.1.	откорректировать красную линию по тротуару улицы Ленина	Целесообразно учесть предложение
1.2.	исключить линию отступа с земель общего пользования	Целесообразно учесть предложение
1.3.	исключить линию отступа с земель общего пользования	Целесообразно учесть предложение
2.	способе образования земельного участка с условным обозначением :ЗУ8 дополнить условием о необходимости приведения пристройки в соответствии с установленными требованиями, с целью недопущения образования земельного участка под частью здания	Целесообразно учесть предложение
2.1.	нормативно-правовые акты заменить действующими	Целесообразно учесть предложение
2.2.		

Выводы по результатам общественных обсуждений или публичных слушаний:

Целесообразно проект межевания территории отклонить и направить на доработку с учетом поступивших замечаний и предложений.

ЗАКЛЮЧЕНИЕ О РЕЗУЛЬТАТАХ ОБЩЕСТВЕННЫХ ОБСУЖДЕНИЙ

11 октября 2021 г.

Общественные обсуждения по проекту межевания территории, ограниченной улицами Красноармейской, Полянской, Юных пионеров, внутриквартальным проездом от улицы Юных пионеров до улицы Красноармейской, проводились в период со 2 августа по 9 августа 2021 года.

По результатам общественных обсуждений составлен протокол общественных обсуждений от 11 октября 2021 года, на основании которого подготовлено настоящее заключение о результатах общественных обсуждений.

От участников общественных обсуждений поступили следующие замечания и предложения:

от участников общественных обсуждений, постоянно проживающих на территории, в пределах которой проводились общественные обсуждения:

1. увеличить площадь участка для дома № 51 за счет перераспределения территории общего пользования в соответствии с прилагаемой схемой для возможности размещения необходимых нормируемых элементов благоустройства;

2. организовать пожарный подъезд к жилому дому № 30, а также теплотрассу и кабеля от трансформаторной подстанции не включать в образуемый земельный участок с условным обозначением :ЗУ3;

от иных участников общественных обсуждений:

1. на Чертеже межевания:

1.1. откорректировать красную линию со стороны улицы Красноармейской по тротуару;

1.2. в связи с фактическим отсутствием объектов недвижимости на местности, проработать вопрос по образуемому земельному участку с условным обозначением :ЗУ3 с учетом сведений БТИ, а также информации о расселении жилого дома № 28 по улице Юных пионеров, запросив соответствующую информацию в уполномоченном органе;

1.3. исключить образование контура 1 земельного участка с условным обозначением :ЗУ6;

2. в тестовой части Проекта межевания:

2.1. нормативно-правовые акты заменить действующими;

2.2. проанализировать земельные участки, подлежащие к снятию с государственного кадастрового учета на предмет привязки к ним объектов капитального строительства и наличия ранее возникших прав, в случае наличия такой привязки или прав, предусмотреть уточнение их границ;

2.3. обосновать изъятие земельных участков по улице Полянской;

2.4. откорректировать способ образования земельного участка с условным обозначением :ЗУ5 с учетом перераспределения его с землями государственной собственности на которые не разграничена;

2.5. откорректировать способ образования земельных участков с условными номерами :ЗУ7, ЗУ8.

Аргументированные рекомендации организатора общественных обсуждений по предложениям и замечаниям от участников общественных обсуждений:

№ п/п	Содержание предложения (замечания)	Рекомендации организатора
1.	увеличить площадь участка для дома № 51 за счет перераспределения территории общего пользования в соответствии с прилагаемой схемой для возможности размещения необходимых нормируемых элементов благоустройства	Частично учесть предложение, сформировав западную границу земельного участка с условным обозначением :ЗУ3 в створе линии по точкам 4-9; оставить территорию общего пользования с южной стороны трансформаторной подстанции; сформировать часть земельного участка для публичного сервитута в целях обеспечения доступа к трансформаторной подстанции; исключить участок под теплотрассой в районе дома № 30, сформировав территорию общего пользования.
2.	организовать пожарный подъезд к жилому дому № 30, а также теплотрассу и кабели от трансформаторной подстанции не включать в образуемый земельный участок с условным обозначением :ЗУ3	Частично учесть предложение в части организации пожарного подъезда к жилому дому № 30; сформировать земельный участок под теплотрассой и отнести его к территории общего пользования; исключение из границ земельного участка электрических кабелей не учитывать, так как наличие этих сетей не является препятствием для образования земельного участка под объектом недвижимости
1.	откорректировать красную линию со стороны улицы Красноармейской по тротуару	Целесообразно учесть предложение
1.1.		
1.2.	в связи с фактическим отсутствием объектов недвижимости на местности, проработать вопрос по образуемому земельному участку с условным обозначением :ЗУ3 с учетом сведений БТИ, а также информации о расселении жилого дома № 28 по улице Юных пионеров, запросив соответствующую информацию в уполномоченном органе	Целесообразно учесть предложение
1.3.	исключить образование контура 1 земельного участка с условным обозначением :ЗУ6	Целесообразно учесть предложение
2.		
2.1.	нормативно-правовые акты заменить действующими	Целесообразно учесть предложение
2.2.	проанализировать земельные участки, подлежащие к снятию государственного кадастрового учета на предмет привязки к ним	Целесообразно учесть предложение

	объектов капитального строительства и наличия ранее возникших прав	
2.3.	обосновать изъятие земельных участков по улице Полянской	Целесообразно учесть предложение
2.4.	откорректировать способ образования земельного участка с условным обозначением :ЗУ5 с учетом перераспределения его с землями государственная собственность на которые не разграничена	Целесообразно учесть предложение
2.5.	откорректировать способ образования земельных участков с условными номерами :ЗУ7, ЗУ8	Целесообразно учесть предложение

**Выводы по результатам общественных обсуждений
или публичных слушаний:**

Целесообразно проект межевания территории отклонить и направить на доработку с учетом поступивших замечаний и предложений.

**ИЗВЕЩЕНИЕ О ПРОВЕДЕНИИ СОБРАНИЯ О СОГЛАСОВАНИИ
МЕСТОПОЛОЖЕНИЯ ГРАНИЦ ЗЕМЕЛЬНОГО УЧАСТКА**

Кадастровым инженером МКУ города Костромы «Центр градостроительства» Загрядской Н.А., г. Кострома, пл. Конституции, 2, каб. 409; zagryadskaya_n@mail.ru, тел. 22-27-77 (доб.106), номер регистрации в государственном реестре лиц, осуществляющих кадастровую деятельность 2228 в отношении земельного участка, расположенного: г. Кострома, ул. Нижне-Селищенская, в районе дома 8 выполняются кадастровые работы по образованию границы земельного участка путем перераспределения земель и земельного участка с кадастровым номером 44:27:090612:311.

Заказчиком кадастровых работ является Управление имущественных и земельных отношений Администрации г. Костромы. (г.Кострома, пл. Конституции, 2, тел. 42-68-41). Собрание заинтересованных лиц по поводу согласования местоположения границ состоится по адресу: г. Кострома, пл.Конституции, каб 409, 15 ноября 2021 г. в 11 часов 00 минут.

С проектом межевого плана земельного участка можно ознакомиться по адресу: г. Кострома, пл. Конституции, 2, каб.409. Возражения по проекту межевого плана и требования о проведении согласования местоположения границ земельных участков на местности принимаются с 15 октября 2021 г по 15 декабря 2021 г по адресу: г. Кострома, пл. Конституции, 2, каб.409.

Смежный земельный участок, правообладатели интересы которых могут быть затронуты с кадастровым номером **44:27:090612:2**.

При проведении согласования местоположения границ при себе необходимо иметь документ, удостоверяющий личность, а также документы, подтверждающие права на земельный участок.

**ИЗВЕЩЕНИЕ О ПРОВЕДЕНИИ СОБРАНИЯ О СОГЛАСОВАНИИ
МЕСТОПОЛОЖЕНИЯ ГРАНИЦЫ ЗЕМЕЛЬНОГО УЧАСТКА**

Кадастровым инженером Корчагиной Ириной Викторовной, почтовый адрес: г. Кострома, ул. Маршала Новикова, дом 8, e-mail: korchagina_iv79@mail.ru, тел. 8-909-253-99-33, номер регистрации в государственном реестре лиц, осуществляющих кадастровую деятельность – 11696, № квалификационного аттестата кадастрового инженера №44-11-54, в отношении земельного участка с кадастровым номером **44:27:040734:30**, расположенного по адресу: г. Кострома, проезд Спортивный, д. 8, выполняются кадастровые работы по уточнению местоположения границы земельного участка. Заказчиком кадастровых работ является Чирков Сергей Викторович, проживающий по адресу: г. Кострома, проезд Спортивный, д. 8. Контактный телефон: 8-950-245-21-40.

Собрание заинтересованных лиц по поводу согласования местоположения границы состоится по адресу: г. Кострома, проезд Спортивный, д. 8 - 16 ноября 2021г. в 10 часов 00 минут. С проектом межевого плана земельного участка можно ознакомиться по адресу: г. Кострома, ул. Маршала Новикова, д.8 (за исключением выходных и праздничных дней).

Требования о проведении согласования местоположения границ земельных участков на местности принимаются с **16 октября 2021г. по 15 ноября 2021г.**, обоснованные возражения о местоположении границ земельных участков после ознакомления с проектом межевого плана принимаются с **16 октября 2021г. по 15 ноября 2021г.**, по адресу: г. Кострома, ул. Маршала Новикова, д.8 (за исключением выходных и праздничных дней).

Смежные земельные участки, в отношении местоположения границ которых проводится согласование: смежный земельный участок с кадастровым номером **44:27:040734:49** (г. Кострома, проезд Спортивный, д. 10); смежные земельные участки, расположенные в кадастровом квартале **44:27:040734** (г. Кострома, проезд Спортивный). При проведении согласования местоположения границ при себе необходимо иметь документ, удостоверяющий личность, а также документы о правах на земельный участок (часть 12 статьи 39, часть 2 статьи 40 Федерального закона от 24 июля 2007г. №221-ФЗ «О кадастровой деятельности»).

**ИЗВЕЩЕНИЕ О ПРОВЕДЕНИИ СОБРАНИЯ О СОГЛАСОВАНИИ
МЕСТОПОЛОЖЕНИЯ ГРАНИЦЫ ЗЕМЕЛЬНОГО УЧАСТКА**

Кадастровым инженером Корчагиной Ириной Викторовной, почтовый адрес: г. Кострома, ул. Маршала Новикова, дом 8, e-mail: korchagina_iv79@mail.ru, тел. 8-909-253-99-33, номер регистрации в государственном реестре лиц, осуществляющих кадастровую деятельность – 11696, № квалификационного

аттестата кадастрового инженера №44-11-54, в отношении земельного участка с кадастровым номером **44:27:040320:61**, расположенного по адресу: г. Кострома, ул. Луговая, ГСК №168, бокс 38, выполняются кадастровые работы по уточнению местоположения границы земельного участка. Заказчиком кадастровых работ является Дружинин Лев Витальевич, проживающий по адресу: г. Кострома, ул. Ленина, д. 153, корп. 1, кв. 20. Контактный телефон: 8-905-152-20-00.

Собрание заинтересованных лиц по поводу согласования местоположения границы состоится по адресу: г. Кострома, ул. Луговая, ГСК №168, бокс 38 - **16 ноября 2021г. в 11 часов 00 минут.** С проектом межевого плана земельного участка можно ознакомиться по адресу: г. Кострома, ул. Маршала Новикова, д.8 (за исключением выходных и праздничных дней).

Требования о проведении согласования местоположения границ земельных участков на местности принимаются с **16 октября 2021г. по 15 ноября 2021г.**, обоснованные возражения о местоположении границ земельных участков после ознакомления с проектом межевого плана принимаются с **16 октября 2021г. по 15 ноября 2021г.**, по адресу: г. Кострома, ул. Маршала Новикова, д.8 (за исключением выходных и праздничных дней).

Смежные земельные участки, в отношении местоположения границ которых проводится согласование: смежный земельный участок с кадастровым номером **44:27:040320:60** (г. Кострома, ул. Луговая, ГСК №168, бокс 37); смежный земельный участок с кадастровым номером **44:27:040320:62** (г. Кострома, ул. Луговая, ГСК №168, бокс 39); смежный земельный участок с кадастровым номером **44:27:040320:18** (г. Кострома, ул. Луговая, ГСК №168, Земли общего пользования); смежные земельные участки, расположенные в кадастровом квартале **44:27:040320** (г. Кострома, ул. Луговая). При проведении согласования местоположения границ при себе необходимо иметь документ, удостоверяющий личность, а также документы о правах на земельный участок (часть 12 статьи 39, часть 2 статьи 40 Федерального закона от 24 июля 2007г. №221-ФЗ «О кадастровой деятельности»).

**ИЗВЕЩЕНИЕ О ПРОВЕДЕНИИ СОБРАНИЯ О СОГЛАСОВАНИИ
МЕСТОПОЛОЖЕНИЯ ГРАНИЦЫ ЗЕМЕЛЬНОГО УЧАСТКА**

Кадастровым инженером Несыновой А.В., специалистом ООО «Центр кадастровых работ», Костромская обл., г. Кострома, ул. Ленина, д.10, офисы № 21, регистрации в государственном реестре лиц: 29669, a.v.lvshchikova@yandex.ru, тел. 8 9206464334.

выполняются кадастровые работы в отношении земельного участка с кадастровым номером 44:27:070103:62, расположенного по адресу: Костромская обл., г. Кострома, ш. Кинешемское, СТ «Восток-1», участок №62

Заказчиком кадастровых работ является Середин Константин Александрович, почтовый адрес: Костромская обл., г. Кострома, мкр-н Юбилейный, дом 15, кв.5, тел. 8-960-742-53-52.

Собрание по поводу согласования местоположения границы земельного участка состоится по адресу: Костромская обл., г. Кострома, ул. Ленина, д.10, офис № 31 «15» ноября 2021 г. в «10» часов «00» минут

С проектом межевого плана земельного участка можно ознакомиться по адресу: Костромская обл., г. Кострома, ул. Ленина, д.10, офис № 31

Требования о проведении согласования местоположения границ земельных участков на местности принимаются с **«15» октября 2021 г. по «15» ноября 2021 г.** (кроме выходных дней) по адресу: Костромская обл., г. Кострома, ул. ул. Ленина, д.10, офис № 31

обоснованные возражения о местоположении границ земельных участков после ознакомления с проектом межевого плана принимаются с **«15» октября 2021 г. по «15» ноября 2021 г.** (кроме выходных дней) по адресу: Костромская обл., г. Кострома, ул. Ленина, д.10, офис № 31

Смежные земельные участки, с правообладателями которых требуется согласовать местоположение границ земельных участков:

Земельный участок с к.н.44:27:070103:63, расположенный: Костромская обл.,г. Кострома, ш. Кинешемское, СТ «Восток-1», уч-к№63

При проведении согласования местоположения границ при себе необходимо иметь документ, удостоверяющий личность, а также документы о правах на земельный участок (часть 12 статьи 39, часть 2 статьи 40 Федерального закона от 24 июля 2007 года N 221-ФЗ "О кадастровой деятельности").

**ИЗВЕЩЕНИЕ О ПРОВЕДЕНИИ СОБРАНИЯ О СОГЛАСОВАНИИ
МЕСТОПОЛОЖЕНИЯ ГРАНИЦЫ ЗЕМЕЛЬНОГО УЧАСТКА**

Кадастровым инженером Окуловским Н.Н. (Костромская обл., г. Кострома, ул. Галичская, д. 29, офис 4, регистрации в государственном реестре лиц: 11091, nicckostromf@rambler.ru, тел. 89159114592).

выполняются кадастровые работы:

в отношении земельного участка с кадастровым номером 44:27:040635:264, расположенного: Костромская обл., г. Кострома, ул. Мясницкая, ГСК 124а, гаражный бокс №12

Заказчиком кадастровых работ является Савинская О. А., почтовый адрес: Костромская обл., г. Кострома, ул. Свердлова, д. 82, кв. 81 тел. 8-9103739175

Собрание по поводу согласования местоположения границы земельного участка состоится по адресу: Костромская обл., г. Кострома, ул. Галичская, д. 29, офис № 4

«15»ноября 2021 г. в «13» часов «00» минут

С проектом межевого плана земельного участка можно ознакомиться по адресу: Костромская обл., г. Кострома, ул. Галичская, д. 29, офис № 4

Требования о проведении согласования местоположения границ земельных участков на местности принимаются с **«15» октября 2021 г. по «15» ноября 2021 г. по рабочим дням с 9-30 до 17-00 часов** по адресу Костромская обл.,

г. Кострома, ул. Галичская, д. 29, офис № 4

обоснованные возражения о местоположении границ земельных участков после ознакомления с проектом межевого плана принимаются с «15» октября 2021 г. по «15» ноября 2021 г. по адресу: Костромская обл., г. Кострома, ул. Галичская, д. 29, офис № 4

Смежные земельные участки, с правообладателями которых требуется согласовать местоположение границ земельных участков:

Земельные участки с кадастровыми номерами 44:27:040635:10 г. Кострома, ул. Мясницкая, ГК 124а. При проведении согласования местоположения границ при себе необходимо иметь документ, удостоверяющий личность, а также документы о правах на земельный участок (часть 12 статьи 39, часть 2 статьи 40 Федерального закона от 24 июля 2007 года N 221-ФЗ "О кадастровой деятельности").

ИЗВЕЩЕНИЕ О ПРОВЕДЕНИИ СОБРАНИЯ О СОГЛАСОВАНИИ МЕСТОПОЛОЖЕНИЯ ГРАНИЦЫ ЗЕМЕЛЬНОГО УЧАСТКА

Кадастровым инженером Окуловским Н.Н. (Костромская обл., г. Кострома, ул. Галичская, д. 29, офис 4, регистрации в государственном реестре лиц: 11091, nicckostromf@rambler.ru, тел. 89159114592).

выполняются кадастровые работы:

в отношении земельного участка с кадастровым номером 44:27:050511:1, расположенного: Костромская обл., г. Кострома, ул. Озерная, д. 47 .

Заказчиком кадастровых работ является Салангина Г.Л., почтовый адрес: Костромская обл., г. Кострома, ул. Сутырина, д. 26, кв. 60 тел. 8-9036343726

Собрание по поводу согласования местоположения границы земельного участка состоится по адресу: Костромская обл., г. Кострома, ул. Галичская, д. 29, офис № 4

«15» ноября 2021 г. в «10» часов «00» минут

С проектом межевого плана земельного участка можно ознакомиться по адресу: Костромская обл., г. Кострома, ул. Галичская, д. 29, офис № 4

Требования о проведении согласования местоположения границ земельных участков на местности принимаются с «15» октября 2021 г. по «15» ноября 2021 г. по рабочим дням с 9-30 до 17-00 часов по адресу Костромская обл., г. Кострома, ул. Галичская, д. 29, офис № 4

обоснованные возражения о местоположении границ земельных участков после ознакомления с проектом межевого плана принимаются с «15» октября 2021 г. по «15» ноября 2021 г. по адресу: Костромская обл., г. Кострома, ул. Галичская, д. 29, офис № 4

Смежные земельные участки, с правообладателями которых требуется согласовать местоположение границ земельных участков:

Земельный участок с кадастровым номером 44:27:050511:26 г. Кострома, ул. Озерная, д. 47Б, 44:27:050511:5 г. Кострома ул. Озерная, д. 57. При проведении согласования местоположения границ при себе необходимо иметь документ, удостоверяющий личность, а также документы о правах на земельный участок (часть 12 статьи 39, часть 2 статьи 40 Федерального закона от 24 июля 2007 года N 221-ФЗ "О кадастровой деятельности").

ИЗВЕЩЕНИЕ О ПРОВЕДЕНИИ СОБРАНИЯ О СОГЛАСОВАНИИ МЕСТОПОЛОЖЕНИЯ ГРАНИЦЫ ЗЕМЕЛЬНОГО УЧАСТКА

Кадастровым инженером Качаловой Н.В. (Костромская обл., г. Кострома, ул. Галичская, д. 29, офис 4, регистрации в государственном реестре лиц: 26040, kadkos@rambler.ru, тел. 89206405230).

выполняются кадастровые работы в отношении земельного участка с кадастровым номером 44:27:040642:222, расположенного: Костромская обл., г. Кострома, ГСК 66 бокс 76.

Заказчиком кадастровых работ является Полозкова Л.А., почтовый адрес: Костромская обл., г. Кострома, ул. Никитская, д. 62Б, кв. 14 тел. 8-9611274935.

Собрание по поводу согласования местоположения границы земельного участка состоится по адресу: Костромская обл., г. Кострома, ул. Галичская, д. 29, офис № 4

«15» ноября 2021 г. в «10» часов «00» минут

С проектом межевого плана земельного участка можно ознакомиться по адресу: Костромская обл., г. Кострома, ул. Галичская, д. 29, офис № 4

Требования о проведении согласования местоположения границ земельных участков на местности принимаются с «15» октября 2021 г. по «15» ноября 2021 г. по рабочим дням с 9-30 до 17-00 часов по адресу Костромская обл., г. Кострома, ул. Галичская, д. 29, офис № 4,

обоснованные возражения о местоположении границ земельных участков после ознакомления с проектом межевого плана принимаются с «15» октября 2021 г. по «15» ноября 2021 г. по адресу: Костромская обл., г. Кострома, ул. Галичская, д. 29, офис № 4

Смежные земельные участки, с правообладателями которых требуется согласовать местоположение границ земельных участков:

Земельный участок с кадастровым номером 44:27:040642:12 г. Кострома ГСК 66 земли общего пользования, 44:27:040642:221 г. Кострома ГСК 66 бокс 75, 44:27:040642:223 г. Кострома ГСК 66 бокс 77.

При проведении согласования местоположения границ при себе необходимо иметь документ, удостоверяющий личность, а также документы о правах на земельный участок (часть 12 статьи 39, часть 2 статьи 40 Федерального закона от 24 июля 2007 года N 221-ФЗ "О кадастровой деятельности").

ИЗВЕЩЕНИЕ О ПРОВЕДЕНИИ СОБРАНИЯ О СОГЛАСОВАНИИ МЕСТОПОЛОЖЕНИЯ ГРАНИЦЫ ЗЕМЕЛЬНОГО УЧАСТКА

Кадастровым инженером Смирновой Натальей Борисовной, почтовый адрес: 156000, г. Кострома, ул. Чайковского, 9Б, офис 20, E-mail: sm-natalia@mail.ru тел. 44-04-39, 8-903-897-10-92, № регистрации в государственном реестре лиц, осуществляющих кадастровую деятельность, 25261, выполняются кадастровые работы в отношении земельного участка с кадастровым номером 44:27:060301:371, расположенного по адресу: Костромская область, город Кострома, улица Юрия Смирнова, кооператив №56, бокс №63, номер кадастрового квартала 44:27:060301.

Заказчиком кадастровых работ является: **Чечеткин Дмитрий Игоревич**, почтовый адрес: 156016, г. Кострома, улица Бульварная, дом 23, строение 2 квартала 86, тел. 89607415844.

Собрание по поводу согласования местоположения границ состоится по адресу: Костромская область, г. Кострома, ул. Чайковского, д. 9Б оф. 20 «19» ноября 2021 г. в 10ч. 30мин.

С проектом межевого плана земельного участка можно ознакомиться по адресу: 156000, г. Кострома, ул. Чайковского, 9Б, офис 20.

Требования о проведении согласования местоположения границ на местности принимаются с «15» октября 2021 г. по «18» ноября 2021 г.

Обоснованные возражения о местоположении границ земельного участка после ознакомления с проектом межевого плана принимаются с «15» октября 2021 г. по «18» ноября 2021 г. (кроме выходных дней), по адресу: 156000, г. Кострома, ул. Чайковского, 9Б, офис 20.

Правообладатели, с которыми требуется согласовать местоположение границы: земельный участок с кадастровым номером **44:27:060301:2658**, расположенный по адресу: Костромская область, Костромской район, город Кострома, улица Юрия Смирнова, ГК №56, бокс №64, земельный участок с кадастровым номером **44:27:060301:340**, расположенный по адресу: Костромская область, город Кострома, улица Юрия Смирнова, ГК №56, бокс №58.

При проведении согласования местоположения границ при себе необходимо иметь документ, удостоверяющий личность, а также документы о правах на земельный участок (часть 12 ст 39, часть 2 ст. 40 Федерального закона от 24.07.2007 №221-ФЗ «О кадастровой деятельности»).

ИЗВЕЩЕНИЕ О ПРОВЕДЕНИИ СОБРАНИЯ О СОГЛАСОВАНИИ МЕСТОПОЛОЖЕНИЯ ГРАНИЦЫ ЗЕМЕЛЬНОГО УЧАСТКА

Кадастровым инженером Смирновой Натальей Борисовной, почтовый адрес: 156000, г. Кострома, ул. Чайковского, 9Б, офис 20, E-mail: sm-natalia@mail.ru тел. 44-04-39, 8-903-897-10-92, № регистрации в государственном реестре лиц, осуществляющих кадастровую деятельность, 25261, выполняются кадастровые работы в отношении земельного участка с кадастровым номером 44:27:070416:55, расположенного по адресу: Костромская область, город Кострома, НСТ «Восход», участок 55 номер кадастрового квартала 44:27:070416.

Заказчиком кадастровых работ является Халезов Андрей Михайлович, почтовый адрес: 156000, г. Кострома, микр. Давыдовский-2, дом 73, кв. 166 тел. 89109597693.

Собрание по поводу согласования местоположения границ состоится по адресу: Костромская область, г. Кострома, ул. Чайковского, д.9Б оф.20 «19» ноября 2021 г. в 10ч. 30мин.

С проектом межевого плана земельного участка можно ознакомиться по адресу: 156000, г. Кострома, ул. Чайковского, 9Б, офис 20.

Требования о проведении согласования местоположения границ на местности принимаются с «15» октября 2021 г. по «18» ноября 2021 г.

Обоснованные возражения о местоположении границ земельного участка после ознакомления с проектом межевого плана принимаются с «15» октября 2021 г. по «18» ноября 2021 г. (кроме выходных дней), по адресу: 156000, г. Кострома, ул. Чайковского, 9Б, офис 20.

Правообладатели, с которыми требуется согласовать местоположение границы: земельный участок с кадастровым номером **44:27:070416:54**, расположенный по адресу: Костромская область, город Кострома, НСТ «Восход», участок 54.

При проведении согласования местоположения границ при себе необходимо иметь документ, удостоверяющий личность, а также документы о правах на земельный участок (часть 12 ст 39, часть 2 ст. 40 Федерального закона от 24.07.2007 №221-ФЗ «О кадастровой деятельности»).

ИЗВЕЩЕНИЕ О ПРОВЕДЕНИИ СОБРАНИЯ О СОГЛАСОВАНИИ МЕСТОПОЛОЖЕНИЯ ГРАНИЦЫ ЗЕМЕЛЬНОГО УЧАСТКА

Кадастровым инженером Кижиквиной Ольгой Владимировной, № регистрации в государственном реестре лиц, осуществляющих кадастровую деятельность 2242, тел. (4942) 45-33-81, г. Кострома, ул. М. Новикова,4в, E-mail: kadastr44@mail.ru в отношении земельного участка, расположенного по адресу: г Кострома, : г. Кострома, СТ «Дружба» участок № 28, выполняются кадастровые работы по уточнению местоположения границы и площади земельного участка с кадастровым №44:27:050219:28. Заказчиком кадастровых работ является Андреева Е.Н. (тел. 89502417846, адрес проживания: г. Кострома, ул. Центральная, д.48А, кв.108). Собрание заинтересованных лиц по поводу согласования местоположения границы состоится по адресу: Костромская обл., г. Кострома, ул. М. Новикова, д.4в «16» ноября 2021г. в 09ч.00 мин.

С проектом межевого плана земельного участка можно ознакомиться по адресу: Костромская обл., г. Кострома, ул. М. Новикова, д.4в.

Требования о проведении согласования местоположения границ на местности принимаются с 18 октября 2021г. по 15 ноября 2021г., обоснованные возражения о местоположении границ земельных участков после ознакомления с проектом межевого плана принимаются с 18 октября 2021г. по 15 ноября 2021г по адресу: Костромская обл., г. Кострома, ул. М.

Новикова, д.4в (кроме праздничных и выходных дней).

Земельные участки, с правообладателями которых требуется согласовать местоположение границы: земельный участок, расположенный по адресу: г. Кострома, СТ «Дружба» участок № 27, с кадастровым № 44:27:050219:27; земельный участок, расположенный по адресу: г. Кострома, СТ «Дружба» участок № 29, с кадастровым № 44:27:050219:29;

земельный участок, расположенный по адресу: г. Кострома, СТ «Дружба» земли общего пользования, с кадастровым № 44:27:050219:64;

При проведении согласования местоположения границ при себе необходимо иметь документ, удостоверяющий личность, а также документы о правах на земельный участок (часть 12 статьи 39, часть 2 статьи 40 Федерального закона от 24.07.2007г. №221-ФЗ «О кадастровой деятельности»).

ИЗВЕЩЕНИЕ О ПРОВЕДЕНИИ СОБРАНИЯ О СОГЛАСОВАНИИ МЕСТОПОЛОЖЕНИЯ ГРАНИЦЫ ЗЕМЕЛЬНОГО УЧАСТКА

Кадастровым инженером Кижиквиной Ольгой Владимировной, № регистрации в государственном реестре лиц, осуществляющих кадастровую деятельность 2242, тел. (4942) 45-33-81, г. Кострома, ул. М. Новикова, 4в, E-mail: kadastr44@mail.ru в отношении земельного участка, расположенного по адресу: г. Кострома, м/р-он Черноречье ГК№35 бокс 20, выполняются кадастровые работы по уточнению местоположения границы и площади земельного участка с кадастровым №44:27:070109:273.

Заказчиком кадастровых работ является Федоров И.А. (тел. 8953-643-02-75, адрес проживания: г. Кострома, ул. Нижняя Дебря, д.22, кв.63). Собрание заинтересованных лиц по поводу согласования местоположения границы состоится по адресу: Костромская обл., г. Кострома, ул. М. Новикова, д.4в «16» ноября 2021г. в 09ч.30 мин.

С проектом межевого плана земельного участка можно ознакомиться по адресу: Костромская обл., г. Кострома, ул. М. Новикова, д.4в.

Требования о проведении согласования местоположения границ на местности принимаются с 18 октября 2021г. по 15 ноября 2021г., обоснованные возражения о местоположении границ земельных участков после ознакомления с проектом межевого плана принимаются с 18 октября 2021г. по 15 ноября 2021г по адресу: Костромская обл., г. Кострома, ул. М. Новикова, д.4в (кроме праздничных и выходных дней).

Земельные участки, с правообладателями которых требуется согласовать местоположение границы: земельный участок, расположенный по адресу: г. Кострома, м/р-он Черноречье ГК№35 бокс 19, с кадастровым № 44:27:070109:272; земельный участок, расположенный по адресу: г. Кострома, м/р-он Черноречье ГК№35 с кадастровым № 44:27:070109:291; При проведении согласования местоположения границ при себе необходимо иметь документ, удостоверяющий личность, а также документы о правах на земельный участок (часть 12 статьи 39, часть 2 статьи 40 Федерального закона от 24.07.2007г. №221-ФЗ «О кадастровой деятельности»).

ИЗВЕЩЕНИЕ О ПРОВЕДЕНИИ СОБРАНИЯ О СОГЛАСОВАНИИ МЕСТОПОЛОЖЕНИЯ ГРАНИЦЫ ЗЕМЕЛЬНОГО УЧАСТКА

Кадастровым инженером Кижиквиной Ольгой Владимировной, № регистрации в государственном реестре лиц, осуществляющих кадастровую деятельность 2242, тел. (4942) 45-33-81, г. Кострома, ул. М. Новикова, 4в, E-mail: kadastr44@mail.ru в отношении земельного участка, расположенного по адресу: г. Кострома, ул. Новосельская ГК №79 бокс №52, выполняются кадастровые работы по уточнению местоположения границы и площади земельного участка с кадастровым №44:27:040429:62.

Заказчиком кадастровых работ является Ратькова Э.А. (тел. 8930-390-80-61, адрес проживания: г. Кострома, ул. Новосельская, д.15, кв.143). Собрание заинтересованных лиц по поводу согласования местоположения границы состоится по адресу: Костромская обл., г. Кострома, ул. М. Новикова, д.4в «17» ноября 2021г. в 10ч.00 мин.

С проектом межевого плана земельного участка можно ознакомиться по адресу: Костромская обл., г. Кострома, ул. М. Новикова, д.4в.

Требования о проведении согласования местоположения границ на местности принимаются с 18 октября 2021г. по 15 ноября 2021г., обоснованные возражения о местоположении границ земельных участков после ознакомления с проектом межевого плана принимаются с 18 октября 2021г. по 15 ноября 2021г по адресу: Костромская обл., г. Кострома, ул. М. Новикова, д.4в (кроме праздничных и выходных дней).

Земельные участки, с правообладателями которых требуется согласовать местоположение границы: земельный участок, расположенный по адресу: г. Кострома, ул. Новосельская ГК №79 бокс №51, с кадастровым № 44:27:040429:61; г. Кострома, ул. Новосельская ГК №79 бокс №53, с кадастровым № 44:27:040429:63; г. Кострома, ул. Новосельская ГК №79 бокс №32, с кадастровым № 44:27:040429:42; г. Кострома, ул. Новосельская ГК №79 с кадастровым № 44:27:040429:12;

При проведении согласования местоположения границ при себе необходимо иметь документ, удостоверяющий личность, а также документы о правах на земельный участок (часть 12 статьи 39, часть 2 статьи 40 Федерального закона от 24.07.2007г. №221-ФЗ «О кадастровой деятельности»).

Глава города Костромы

ПОСТАНОВЛЕНИЕ

12 октября 2021 года

№ 115

О назначении общественных обсуждений по проекту межевания территории, ограниченной улицами Комсомольской, Ленина, Пятницкой, Козуева

Рассмотрев обращение главы Администрации города Костромы от 7 октября 2021 года № 24исх-4626/21 "О назначении общественных обсуждений", в целях соблюдения права человека на благоприятные условия жизнедеятельности, прав и законных интересов правообладателей земельных участков и объектов капитального строительства, в соответствии со статьями 5¹ и 46 Градостроительного кодекса Российской Федерации, Федеральным законом от 6 октября 2003 года № 131-ФЗ "Об общих принципах организации местного самоуправления в Российской Федерации", Порядком организации и проведения публичных слушаний, общественных обсуждений по проектам муниципальных правовых актов города Костромы в сфере градостроительной деятельности, Правилами землепользования и застройки города Костромы, руководствуясь статьями 20, 37 и 56 Устава города Костромы,

ПОСТАНОВЛЯЮ:

1. Назначить общественные обсуждения по проекту межевания территории, ограниченной улицами Комсомольской, Ленина, Пятницкой, Козуева (приложение 1).

2. Определить организатором общественных обсуждений по проекту межевания территории, ограниченной улицами Комсомольской, Ленина, Пятницкой, Козуева, - Комиссию по рассмотрению документации по планировке территории города Костромы.

3. Провести сбор предложений и замечаний по проекту межевания территории, ограниченной улицами Комсомольской, Ленина, Пятницкой, Козуева, в срок до 1 ноября 2021 года.

4. Утвердить прилагаемые:

1) границы территории, в пределах которых проводятся общественные обсуждения по проекту межевания территории, ограниченной улицами Комсомольской, Ленина, Пятницкой, Козуева (приложение 2);

2) оповещение о начале общественных обсуждений (приложение 3).

5. Опубликовать 15 октября 2021 года в порядке, установленном для официального опубликования муниципальных правовых актов города Костромы, иной официальной информации, и разместить на официальном сайте Думы города Костромы в информационно-телекоммуникационной сети "Интернет":

1) настоящее постановление;

2) проект постановления Администрации города Костромы "Об утверждении документации по планировке территории, ограниченной улицами Комсомольской, Ленина, Пятницкой, Козуева".

6. С 25 октября 2021 года разместить на официальном сайте Администрации города Костромы в информационно-телекоммуникационной сети "Интернет":

1) проект постановления Администрации города Костромы "Об утверждении документации по планировке территории, ограниченной улицами Комсомольской, Ленина, Пятницкой, Козуева";

2) проект межевания территории, ограниченной улицами Комсомольской, Ленина, Пятницкой, Козуева.

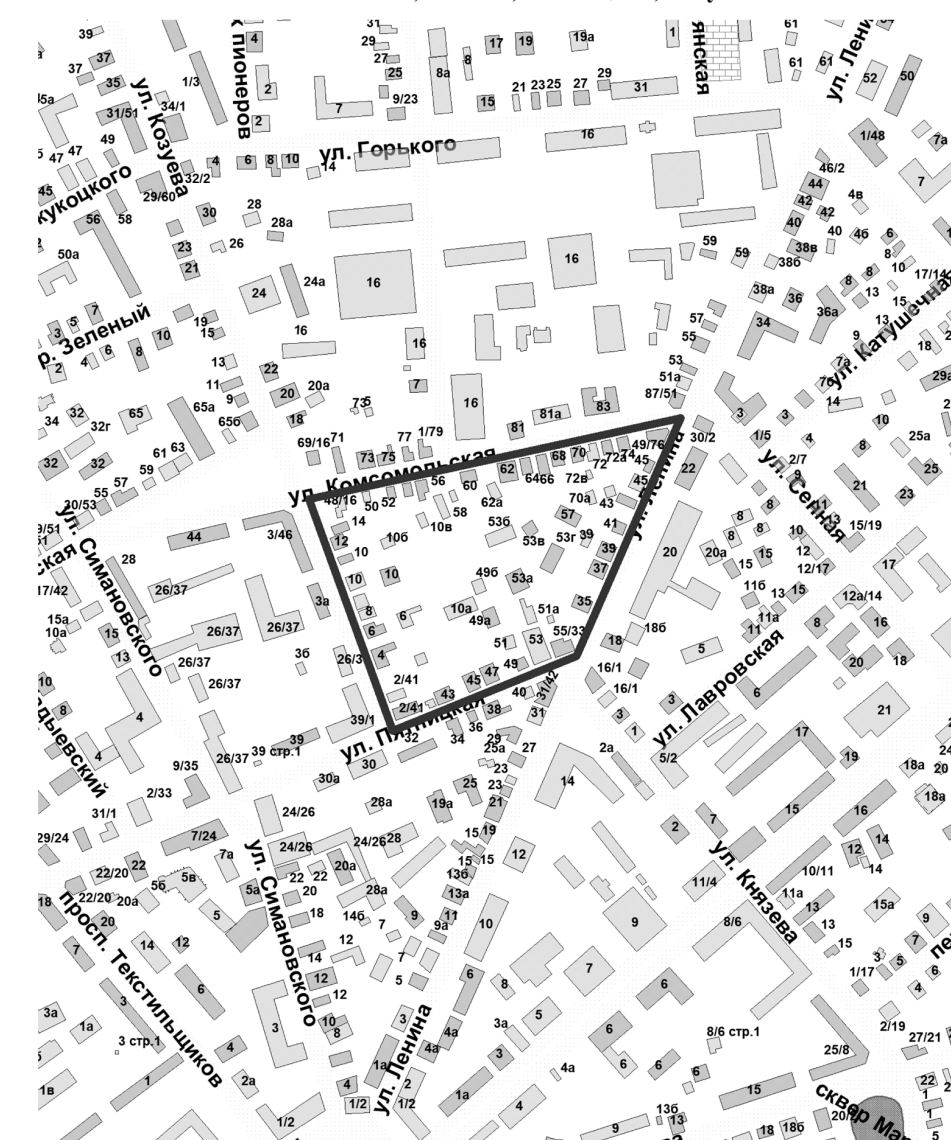
7. Не позднее 25 октября 2021 года разместить и до 1 ноября 2021 года распространять оповещение о начале общественных обсуждений на информационных стендах, находящихся в муниципальной собственности.

8. Настоящее постановление вступает в силу со дня его подписания и подлежит официальному опубликованию.

Исполняющий полномочия Главы города Костромы Г.В. ДУЛИНА.

Приложение 2
к постановлению Главы города Костромы
от 12 октября 2021 года № 115

Границы территории, в пределах которых проводятся общественные обсуждения по проекту межевания территории, ограниченной улицами Комсомольской, Ленина, Пятницкой, Козуева



Приложение 3 к постановлению Главы города Костромы
от 12 октября 2021 года № 115

ОПОВЕЩЕНИЕ О НАЧАЛЕ ОБЩЕСТВЕННЫХ ОБСУЖДЕНИЙ

Глава города Костромы информирует о назначении общественных обсуждений по проекту межевания территории, ограниченной улицами Комсомольской, Ленина, Пятницкой, Козуева.

Проект межевания территории, ограниченной улицами Комсомольской, Ленина, Пятницкой, Козуева, является приложением к постановлению Главы города Костромы от 12 октября 2021 года № 115.

Проектом предусматривается: образование 6 земельных участков по адресам: Костромская область, город Кострома, улица Пятницкая, 53г, Комсомольская, 58, Пятницкая, 45, Комсомольская, 62, Козуева, 10, Козуева, 10; установление красных линий по всему периметру разрабатываемой территории.

Организатор общественных обсуждений - Комиссия по рассмотрению документации по планировке территории города Костромы (адрес: Российская Федерация, Костромская область, городской округ город Кострома, город Кострома, площадь Конституции, дом 2, телефон (4942) 42 70 72).

Предложения и замечания по проекту направляются организатору общественных обсуждений в срок до 1 ноября 2021 года.

Экспозиция проекта проводится на официальном сайте Администрации города Костромы в информационно-телекоммуникационной сети "Интернет" по адресу: www.gradkostroma.ru в разделе: "Жителям/Градостроительство/Публичные слушания" с 25 октября по 1 ноября 2021 г. Консультирование проводится по телефону (4942) 42 70 72.

Проект, подлежащий рассмотрению на общественных обсуждениях, и информационные материалы к нему (при наличии) будут размещены на официальном сайте Администрации города Костромы в информационно-телекоммуникационной сети "Интернет" по адресу: www.gradkostroma.ru с 25 октября 2021 г.

Участники общественных обсуждений в целях идентификации представляют сведения о себе (фамилию, имя, отчество (при наличии), дату рождения, адрес места жительства (регистрации) - для физических лиц; наименование, основной государственный регистрационный номер, место нахождения и адрес - для юридических лиц) с приложением документов, подтверждающих такие сведения. Участники общественных обсуждений, являющиеся правообладателями соответствующих земельных участков и (или) расположенных на них объектов капитального строительства и (или) помещений, являющихся частью указанных объектов капитального строительства, также представляют сведения соответственно о таких земельных участках, объектах капитального строительства, помещениях, являющихся частью указанных объектов капитального строительства, из Единого государственного реестра недвижимости и иные документы, устанавливающие или удостоверяющие их права на такие земельные участки, объекты капитального строительства, помещения, являющиеся частью указанных объектов капитального строительства.

Не требуется представление указанных документов, подтверждающих сведения об участниках общественных обсуждений (фамилию, имя, отчество (при наличии), дату рождения, адрес места жительства (регистрации) - для физических лиц; наименование, основной государственный регистрационный номер, место нахождения и адрес - для юридических лиц), если данными лицами вносятся предложения и замечания, касающиеся проекта, подлежащего рассмотрению на общественных обсуждениях, посредством официального сайта Администрации города Костромы (при условии, что эти сведения содержатся на указанном сайте).

Обработка персональных данных участников общественных обсуждений осуществляется с учетом требований, установленных Федеральным законом от 27 июля 2006 года № 152-ФЗ "О персональных данных".

В случае внесения предложений и замечаний в письменной форме документы предоставляются участниками общественных обсуждений в виде заверенных копий.

Участники общественных обсуждений, представившие указанные сведения о себе, имеют право вносить предложения и замечания, касающиеся рассматриваемого проекта, с 25 октября по 1 ноября 2021 г.:

- 1) посредством официального сайта Администрации города Костромы;
- 2) в письменной форме в адрес организатора общественных обсуждений;
- 3) посредством записи в книге (журнале) учета посетителей экспозиции проекта, подлежащего рассмотрению на общественных обсуждениях, на официальном сайте Администрации города Костромы.

* * *

ИНФОРМАЦИОННОЕ СООБЩЕНИЕ ОБ ОПУБЛИКОВАНИИ (РАЗМЕЩЕНИИ) ПОЛНОГО ТЕКСТА МУНИЦИПАЛЬНОГО ПРАВОВОГО АКТА В СЕТЕВОМ ИЗДАНИИ "ОФИЦИАЛЬНЫЙ ВЕСТНИК ГОРОДА КОСТРОМЫ"

Глава города Костромы оповещает жителей города Костромы о том, что полный текст постановления Главы города Костромы от 12 октября 2021 года № 115 "О назначении общественных обсуждений по проекту межевания территории, ограниченной улицами Комсомольской, Ленина, Пятницкой, Козуева" опубликован в сетевом издании "Официальный вестник города Костромы" в информационно-телекоммуникационной сети "Интернет" по адресу: <http://pravokostroma.ru>, а также размещен в информационно-телекоммуникационной сети "Интернет" на официальном сайте Думы города Костромы www.duma-kostroma.ru.

Администрация города Костромы

ПРОЕКТ

ПОСТАНОВЛЕНИЕ

№ _____

Об утверждении документации по планировке территории, ограниченной улицами Комсомольской, Ленина, Пятницкой, Козуева

В соответствии со статьями 43, 45 и 46 Градостроительного кодекса Российской Федерации, Порядком организации и проведения публичных слушаний, общественных обсуждений по проектам муниципальных правовых актов города Костромы в сфере градостроительной деятельности, утвержденным решением Думы города Костромы от 26 апреля 2018 года № 64, учитывая протокол общественных обсуждений по проекту межевания территории, ограниченной улицами Комсомольской, Ленина, Пятницкой, Козуева, заключение о результатах общественных обсуждений, руководствуясь статьями 42, 44, частью 1 статьи 57 Устава города Костромы,

ПОСТАНОВЛЯЮ:

1. Утвердить документацию по планировке территории, ограниченной улицами Комсомольской, Ленина, Пятницкой, Козуева, в виде проекта межевания территории.

2. Настоящее постановление подлежит официальному опубликованию в течение семи дней со дня его принятия и размещению на официальном сайте Администрации города Костромы в информационно-телекоммуникационной сети «Интернет».

Исполняющий обязанности главы Администрации города Костромы
А.В. КОШКИН.

Глава города Костромы

ПОСТАНОВЛЕНИЕ

12 октября 2021 года

№ 116

О назначении общественных обсуждений по проекту межевания территории, ограниченной проспектом Текстильщиков, улицами Пятницкой, Островского, Комсомольской

Рассмотрев обращение главы Администрации города Костромы от 7 октября 2021 года № 24исх-4628/21 "О назначении общественных обсуждений", в целях соблюдения права человека на благоприятные условия жизнедеятельности, прав и законных интересов правообладателей земельных участков и объектов капитального строительства, в соответствии со статьями 51 и 46 Градостроительного кодекса Российской Федерации, Федеральным законом от 6 октября 2003 года № 131-ФЗ "Об общих принципах организации местного самоуправления в Российской Федерации", Порядком организации и проведения публичных слушаний, общественных обсуждений по проектам муниципальных правовых актов города Костромы в сфере градостроительной деятельности, Правилами землепользования и застройки города Костромы, руководствуясь статьями 20, 37 и 56 Устава города Костромы,

ПОСТАНОВЛЯЮ:

1. Назначить общественные обсуждения по проекту межевания территории, ограниченной проспектом Текстильщиков, улицами Пятницкой, Островского, Комсомольской (приложение 1).

2. Определить организатором общественных обсуждений по проекту межевания территории, ограниченной проспектом Текстильщиков, улицами Пятницкой, Островского, Комсомольской, - Комиссию по рассмотрению документации по планировке территории города Костромы.

3. Провести сбор предложений и замечаний по проекту межевания территории, ограниченной проспектом Текстильщиков, улицами Пятницкой, Островского, Комсомольской, в срок до 1 ноября 2021 года.

4. Утвердить прилагаемые:

1) границы территории, в пределах которых проводятся общественные обсуждения по проекту межевания территории, ограниченной проспектом Текстильщиков, улицами Пятницкой, Островского, Комсомольской (приложение 2);

2) оповещение о начале общественных обсуждений (приложение 3).

5. Опубликовать 15 октября 2021 года в порядке, установленном для официального опубликования муниципальных правовых актов города Костромы, иной официальной информации, и разместить на официальном сайте Думы города Костромы в информационно-телекоммуникационной сети "Интернет":

1) настоящее постановление;

2) проект постановления Администрации города Костромы "Об утверждении документации по планировке территории, ограниченной проспектом Текстильщиков, улицами Пятницкой, Островского, Комсомольской".

6. С 25 октября 2021 года разместить на официальном сайте Администрации города Костромы в информационно-телекоммуникационной сети "Интернет":

1) проект постановления Администрации города Костромы "Об утверждении документации по планировке территории, ограниченной проспектом Текстильщиков, улицами Пятницкой, Островского, Комсомольской";

2) проект межевания территории, ограниченной проспектом Текстильщиков, улицами Пятницкой, Островского, Комсомольской.

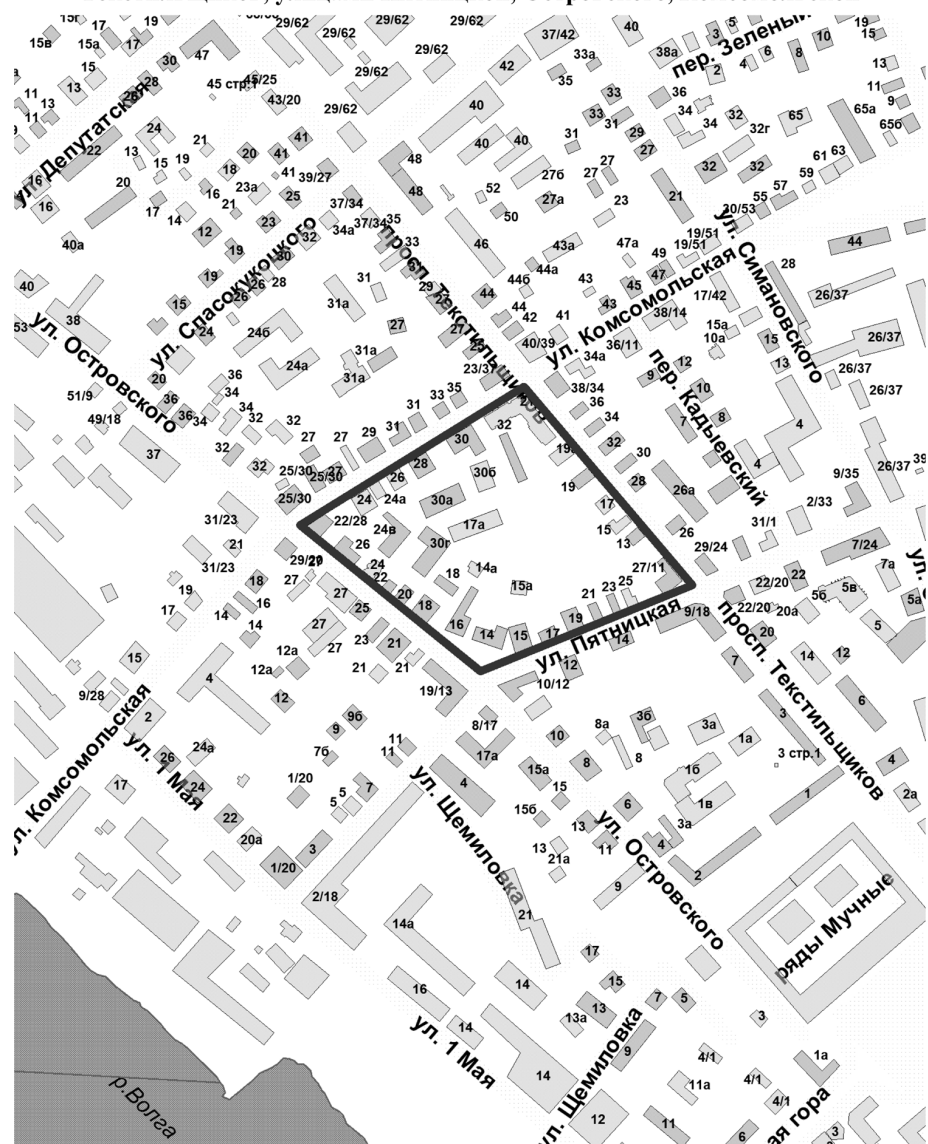
7. Не позднее 25 октября 2021 года разместить и до 1 ноября 2021 года распространять оповещение о начале общественных обсуждений на информационных стендах, находящихся в муниципальной собственности.

8. Настоящее постановление вступает в силу со дня его подписания и подлежит официальному опубликованию.

Исполняющий полномочия Главы города Костромы **Г.В. ДУЛИНА.**

Приложение 2
к постановлению Главы города Костромы
от 12 октября 2021 года № 116

Границы территории, в пределах которых проводятся общественные обсуждения по проекту межевания территории, ограниченной проспектом Текстильщиков, улицами Пятницкой, Островского, Комсомольской



Приложение 3 к постановлению Главы города Костромы
от 12 октября 2021 года № 116

ОПОВЕЩЕНИЕ О НАЧАЛЕ ОБЩЕСТВЕННЫХ ОБСУЖДЕНИЙ

Глава города Костромы информирует о назначении общественных обсуждений по проекту межевания территории, ограниченной проспектом Текстильщиков, улицами Пятницкой, Островского, Комсомольской.

Проект межевания территории, ограниченной проспектом Текстильщиков, улицами Пятницкой, Островского, Комсомольской, является приложением к постановлению Главы города Костромы от 12 октября 2021 года № 116.

Проектом предусматривается: образование 9 земельных участков по адресам: Костромская область, город Кострома, улица Комсомольская, 30, улица Комсомольская, 32, улица Пятницкая, 21, улица Пятницкая, 19, улица Островского, 14, улица Островского, 18, улица Островского, 22, улица Пятницкая, 15а, проспект Текстильщиков, 21; изменение красных линий с целью закрепления исторически сложившейся системы улично-дорожной сети застроенных территорий. Линия отступа от красной линии в целях определения мест допустимого размещения зданий, строений, сооружений установлена в соответствии с существующим размещением зданий и совпадает с красной линией.

Организатор общественных обсуждений - Комиссия по рассмотрению документации по планировке территории города Костромы (адрес: Российская Федерация, Костромская область, городской округ город Кострома, город Кострома, площадь Конституции, дом 2, телефон (4942) 42 70 72).

Предложения и замечания по проекту направляются организатору общественных обсуждений в срок до 1 ноября 2021 года.

Экспозиция проекта проводится на официальном сайте Администрации города Костромы в информационно-телекоммуникационной сети "Интернет" по адресу: www.gradkostroma.ru в разделе: "Жителям/Градостроительство/Публичные слушания" с 25 октября по 1 ноября 2021 г. Консультирование проводится по телефону (4942) 42 70 72.

Проект, подлежащий рассмотрению на общественных обсуждениях, и информационные материалы к нему (при наличии) будут размещены на официальном сайте Администрации города Костромы в информационно-телекоммуникационной сети "Интернет" по адресу: www.gradkostroma.ru с 25 октября 2021 г.

Участники общественных обсуждений в целях идентификации представляют сведения о себе (фамилию, имя, отчество (при наличии), дату рождения, адрес места жительства (регистрации) - для физических лиц; наименование, основной государственный регистрационный номер, место нахождения и адрес - для юридических лиц) с приложением документов, подтверждающих такие сведения. Участники общественных обсуждений, являющиеся правообладателями соответствующих земельных участков и (или) расположенных на них объектов капитального строительства и (или) помещений, являющихся частью указанных объектов капитального строительства, также представляют сведения соответственно о таких земельных участках, объектах капитального строительства, помещениях, являющихся частью указанных объектов капитального строительства.

Не требуется представление указанных документов, подтверждающих сведения об участниках общественных обсуждений (фамилию, имя, отчество (при наличии), дату рождения, адрес места жительства (регистрации) - для физических лиц; наименование, основной государственный регистрационный номер, место нахождения и адрес - для юридических лиц), если данными лицами вносятся предложения и замечания, касающиеся проекта, подлежащего рассмотрению на общественных обсуждениях, посредством официального сайта Администрации города Костромы (при условии, что эти сведения содержатся на указанном сайте).

Обработка персональных данных участников общественных обсуждений осуществляется с учетом требований, установленных Федеральным законом от 27 июля 2006 года № 152-ФЗ "О персональных данных".

В случае внесения предложений и замечаний в письменной форме документы предоставляются участниками общественных обсуждений в виде заверенных копий.

Участники общественных обсуждений, представившие указанные сведения о себе, имеют право вносить предложения и замечания, касающиеся рассматриваемого проекта, с 25 октября по 1 ноября 2021 г.:

- 1) посредством официального сайта Администрации города Костромы;
- 2) в письменной форме в адрес организатора общественных обсуждений;
- 3) посредством записи в книге (журнале) учета посетителей экспозиции проекта, подлежащего рассмотрению на общественных обсуждениях, на официальном сайте Администрации города Костромы.

* * *

ИНФОРМАЦИОННОЕ СООБЩЕНИЕ ОБ ОПУБЛИКОВАНИИ (РАЗМЕЩЕНИИ) ПОЛНОГО ТЕКСТА МУНИЦИПАЛЬНОГО ПРАВОВОГО АКТА В СЕТЕВОМ ИЗДАНИИ "ОФИЦИАЛЬНЫЙ ВЕСТНИК ГОРОДА КОСТРОМЫ"

Глава города Костромы оповещает жителей города Костромы о том, что полный текст постановления Главы города Костромы от 12 октября 2021 года № 116 "О назначении общественных обсуждений по проекту межевания территории, ограниченной проспектом Текстильщиков, улицами Пятницкой, Островского, Комсомольской" опубликован в сетевом издании "Официальный вестник города Костромы" в информационно-телекоммуникационной сети "Интернет" по адресу: <http://pravokostroma.ru>, а также размещен в информационно-телекоммуникационной сети "Интернет" на официальном сайте Думы города Костромы www.duma-kostroma.ru.

Администрация города Костромы

ПРОЕКТ

ПОСТАНОВЛЕНИЕ

№ _____

Об утверждении документации по планировке территории, ограниченной проспектом Текстильщиков, улицами Пятницкой, Островского, Комсомольской

В соответствии со статьями 43, 45 и 46 Градостроительного кодекса Российской Федерации, Порядком организации и проведения публичных слушаний, общественных обсуждений по проектам муниципальных правовых актов города Костромы в сфере градостроительной деятельности, утвержденным решением Думы города Костромы от 26 апреля 2018 года № 64, учитывая протокол общественных обсуждений по проекту межевания территории, ограниченной проспектом Текстильщиков, улицами Пятницкой, Островского, Комсомольской, заключение о результатах общественных обсуждений, руководствуясь статьями 42, 44, частью 1 статьи 57 Устава города Костромы,

ПОСТАНОВЛЯЮ:

1. Утвердить документацию по планировке территории, ограниченной проспектом Текстильщиков, улицами Пятницкой, Островского, Комсомольской, в виде проекта межевания территории.

2. Настоящее постановление подлежит официальному опубликованию в течение семи дней со дня его принятия и размещению на официальном сайте Администрации города Костромы в информационно-телекоммуникационной сети «Интернет».

Исполняющий обязанности главы Администрации города Костромы
А.В. КОШКИН.

Глава города Костромы

ПОСТАНОВЛЕНИЕ

12 октября 2021 года

№ 117

О назначении общественных обсуждений по проекту межевания территории, ограниченной улицами Заволжской, Молодежной, Силикатной, внутриквартальным проездом от улицы Силикатной до улицы Заволжской

Рассмотрев обращение главы Администрации города Костромы от 7 октября 2021 года № 24исх-4631/21 "О назначении общественных обсуждений", в целях соблюдения права человека на благоприятные условия жизнедеятельности, прав и законных интересов правообладателей земельных участков и объектов капитального строительства, в соответствии со статьями 51 и 46 Градостроительного кодекса Российской Федерации, Федеральным законом от 6 октября 2003 года № 131-ФЗ "Об общих принципах организации местного самоуправления в Российской Федерации", Порядком организации и проведения публичных слушаний, общественных обсуждений по проектам муниципальных правовых актов города Костромы в сфере градостроительной деятельности, Правилами землепользования и застройки города Костромы, руководствуясь статьями 20, 37 и 56 Устава города Костромы,

ПОСТАНОВЛЯЮ:

1. Назначить общественные обсуждения по проекту межевания территории, ограниченной улицами Заволжской, Молодежной, Силикатной, внутриквартальным проездом от улицы Силикатной до улицы Заволжской (приложение 1).

2. Определить организатором общественных обсуждений по проекту межевания территории, ограниченной улицами Заволжской, Молодежной, Силикатной, внутриквартальным проездом от улицы Силикатной до улицы Заволжской, - Комиссию по рассмотрению документации по планировке территории города Костромы.

3. Провести сбор предложений и замечаний по проекту межевания территории, ограниченной улицами Заволжской, Молодежной, Силикатной, внутриквартальным проездом от улицы Силикатной до улицы Заволжской, в срок до 1 ноября 2021 года.

4. Утвердить прилагаемые:

1) границы территории, в пределах которых проводятся общественные обсуждения по проекту межевания территории, ограниченной улицами Заволжской, Молодежной, Силикатной, внутриквартальным проездом от улицы Силикатной до улицы Заволжской (приложение 2);

2) оповещение о начале общественных обсуждений (приложение 3).

5. Опубликовать 15 октября 2021 года в порядке, установленном для официального опубликования муниципальных правовых актов города Костромы, иной официальной информации, и разместить на официальном сайте Думы города Костромы в информационно-телекоммуникационной сети "Интернет":

1) настоящее постановление;

2) проект постановления Администрации города Костромы "Об утверждении документации по планировке территории, ограниченной улицами Заволжской, Молодежной, Силикатной, внутриквартальным проездом от улицы Силикатной до улицы Заволжской".

6. С 25 октября 2021 года разместить на официальном сайте Администрации города Костромы в информационно-телекоммуникационной сети "Интернет":

1) проект постановления Администрации города Костромы "Об утверждении документации по планировке территории, ограниченной улицами Заволжской, Молодежной, Силикатной, внутриквартальным проездом от улицы Силикатной до улицы Заволжской";

2) проект межевания территории, ограниченной улицами Заволжской, Молодежной, Силикатной, внутриквартальным проездом от улицы Силикатной до улицы Заволжской.

7. Не позднее 25 октября 2021 года разместить и до 1 ноября 2021 года распространять оповещение о начале общественных обсуждений на информационных стендах, находящихся в муниципальной собственности.

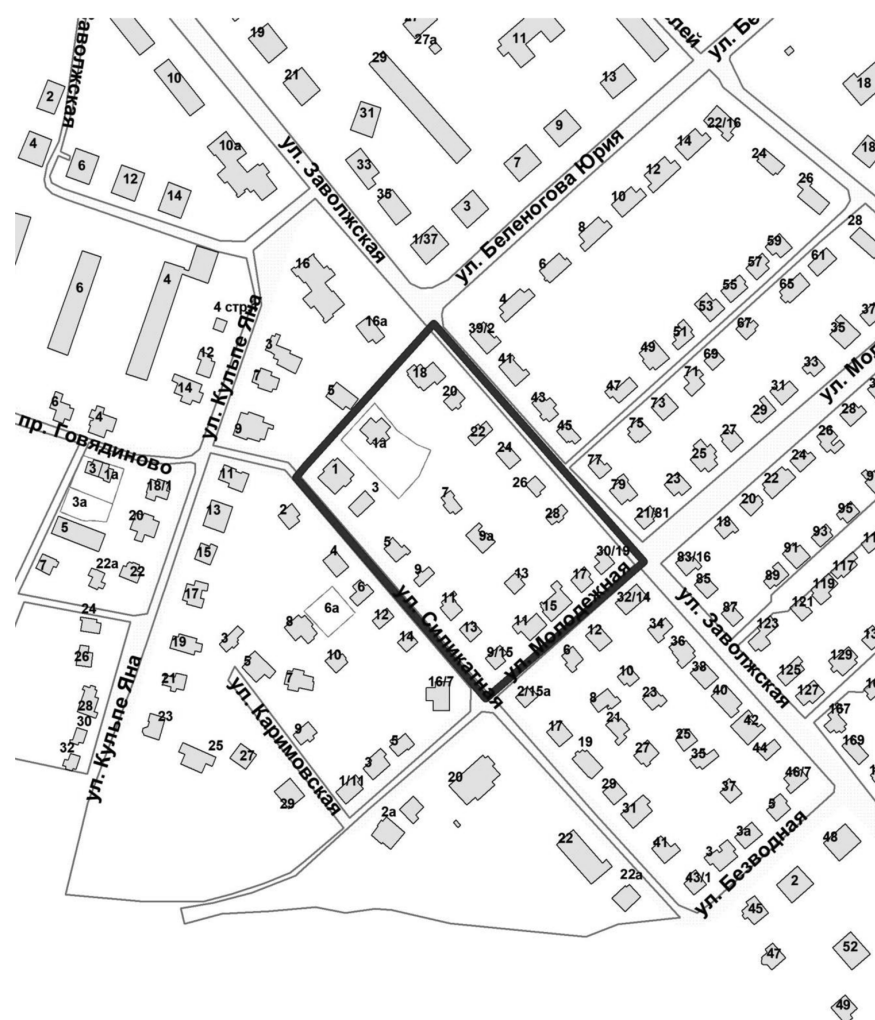
8. Настоящее постановление вступает в силу со дня его подписания и подлежит официальному опубликованию.

Исполняющий полномочия Главы города Костромы **Г.В. ДУЛИНА.**

Приложение 2

к постановлению Главы города Костромы
от 12 октября 2021 года № 117

Границы территории, в пределах которых проводятся общественные обсуждения по проекту межевания территории, ограниченной улицами Заволжской, Молодежной, Силикатной, внутриквартальным проездом от улицы Силикатной до улицы Заволжской



Приложение 3 к постановлению Главы города Костромы
от 12 октября 2021 года № 117

ОПОВЕЩЕНИЕ О НАЧАЛЕ ОБЩЕСТВЕННЫХ ОБСУЖДЕНИЙ

Глава города Костромы информирует о назначении общественных обсуждений по проекту межевания территории, ограниченной улицами Заволжской, Молодежной, Силикатной, внутриквартальным проездом от улицы Силикатной до улицы Заволжской.

Проект межевания территории, ограниченной улицами Заволжской, Молодежной, Силикатной, внутриквартальным проездом от улицы Силикатной до улицы Заволжской, является приложением к постановлению Главы города Костромы от 12 октября 2021 года № 117.

Проектом предусматривается: образование 4 земельных участков по адресам: Костромская область, город Кострома, улица Силикатная, 1, улица Силикатная, 9а, улица Молодежная, 11, улица Силикатная, 3; установление красных линий для застроенной территории, в границах которой не планируется размещение новых объектов капитального строительства.

Организатор общественных обсуждений - Комиссия по рассмотрению документации по планировке территории города Костромы (адрес: Российская Федерация, Костромская область, городской округ город Кострома, город Кострома, площадь Конституции, дом 2, телефон (4942) 42 70 72).

Предложения и замечания по проекту направляются организатору общественных обсуждений в срок до 1 ноября 2021 года.

Экспозиция проекта проводится на официальном сайте Администрации города Костромы в информационно-телекоммуникационной сети "Интернет" по адресу: www.gradkostroma.ru в разделе: "Жителям/Градостроительство/Публичные слушания" с 25 октября по 1 ноября 2021 г. Консультирование проводится по телефону (4942) 42 70 72.

Проект, подлежащий рассмотрению на общественных обсуждениях, и информационные материалы к нему (при наличии) будут размещены на официальном сайте Администрации города Костромы в информационно-телекоммуникационной сети "Интернет" по адресу: www.gradkostroma.ru с 25 октября 2021 г.

Участники общественных обсуждений в целях идентификации представляют сведения о себе (фамилию, имя, отчество (при наличии), дату рождения, адрес места жительства (регистрации) - для физических лиц; наименование, основной государственный регистрационный номер, место нахождения и адрес - для юридических лиц) с приложением документов, подтверждающих такие сведения. Участники общественных обсуждений, являющиеся правообладателями соответствующих земельных участков и (или) расположенных на них объектов капитального строительства и (или) помещений, являющихся частью указанных объектов капитального строительства, также представляют сведения соответственно о таких земельных участках, объектах капитального строительства, помещениях, являющихся частью указанных объектов капитального строительства, из Единого государственного реестра недвижимости и иные документы, устанавливающие или удостоверяющие их права на такие земельные участки, объекты капитального строительства, помещения, являющиеся частью указанных объектов капитального строительства.

Не требуется представление указанных документов, подтверждающих сведения об участниках общественных обсуждений (фамилию, имя, отчество (при наличии), дату рождения, адрес места жительства (регистрации) - для физических лиц; наименование, основной государственный регистрационный номер, место нахождения и адрес - для юридических лиц), если данными лицами вносятся предложения и замечания, касающиеся проекта, подлежащего рассмотрению на общественных обсуждениях, посредством официального сайта Администрации города Костромы (при условии, что эти сведения содержатся на указанном сайте).

Обработка персональных данных участников общественных обсуждений осуществляется с учетом требований, установленных Федеральным законом от 27 июля 2006 года № 152-ФЗ "О персональных данных".

В случае внесения предложений и замечаний в письменной форме документы предоставляются участниками общественных обсуждений в виде заверенных копий.

Участники общественных обсуждений, представившие указанные сведения о себе, имеют право вносить предложения и замечания, касающиеся рассматриваемого проекта, с 25 октября по 1 ноября 2021 г.:

- 1) посредством официального сайта Администрации города Костромы;
- 2) в письменной форме в адрес организатора общественных обсуждений;
- 3) посредством записи в книге (журнале) учета посетителей экспозиции проекта, подлежащего рассмотрению на общественных обсуждениях, на официальном сайте Администрации города Костромы.

* * *

ИНФОРМАЦИОННОЕ СООБЩЕНИЕ ОБ ОПублиКОВАНИИ (РАЗМЕЩЕНИИ) ПОЛНОГО ТЕКСТА МУНИЦИПАЛЬНОГО ПРАВОВОГО АКТА В СЕТЕВОМ ИЗДАНИИ "ОФИЦИАЛЬНЫЙ ВЕСТНИК ГОРОДА КОСТРОМЫ"

Глава города Костромы оповещает жителей города Костромы о том, что полный текст постановления Главы города Костромы от 12 октября 2021 года № 117 "О назначении общественных обсуждений по проекту межевания территории, ограниченной улицами Заволжской, Молодежной, Силикатной, внутриквартальным проездом от улицы Силикатной до улицы Заволжской" опубликован в сетевом издании "Официальный вестник города Костромы" в информационно-телекоммуникационной сети "Интернет" по адресу: <http://pravokostroma.ru>, а также размещен в информационно-телекоммуникационной сети "Интернет" на официальном сайте Думы города Костромы www.duma-kostroma.ru.

Администрация города Костромы

ПРОЕКТ

ПОСТАНОВЛЕНИЕ

№ _____

Об утверждении документации по планировке территории, ограниченной улицами Заволжской, Молодежной, Силикатной, внутриквартальным проездом от улицы Силикатной до улицы Заволжской

В соответствии со статьями 43, 45 и 46 Градостроительного кодекса Российской Федерации, Порядком организации и проведения публичных слушаний, общественных обсуждений по проектам муниципальных правовых актов города Костромы в сфере градостроительной деятельности, утвержденным решением Думы города Костромы от 26 апреля 2018 года № 64, учитывая протокол общественных обсуждений по проекту межевания территории, ограниченной улицами Заволжской, Молодежной, Силикатной, внутриквартальным проездом от улицы Силикатной до улицы Заволжской, заключение о результатах общественных обсуждений, руководствуясь статьями 42, 44, частью 1 статьи 57 Устава города Костромы,

ПОСТАНОВЛЯЮ:

1. Утвердить документацию по планировке территории, ограниченной улицами Заволжской, Молодежной, Силикатной, внутриквартальным проездом от улицы Силикатной до улицы Заволжской, в виде проекта межевания территории.

2. Настоящее постановление подлежит официальному опубликованию в течение семи дней со дня его принятия и размещению на официальном сайте Администрации города Костромы в информационно-телекоммуникационной сети «Интернет».

Исполняющий обязанности главы Администрации города Костромы А.В. КОШКИН.

Глава города Костромы

ПОСТАНОВЛЕНИЕ

12 октября 2021 года

№ 118

О назначении общественных обсуждений по проекту межевания территории, ограниченной проездом Кинешемским 6-м, улицами Дорожной, Окружной, проездом Кинешемским 1-м

Рассмотрев обращение главы Администрации города Костромы от 7 октября 2021 года № 24исх-4627/21 "О назначении общественных обсуждений", в целях соблюдения права человека на благоприятные условия жизнедеятельности, прав и законных интересов правообладателей земельных участков и объектов капитального строительства, в соответствии со статьями 51 и 46 Градостроительного кодекса Российской Федерации, Федеральным законом от 6 октября 2003 года № 131-ФЗ "Об общих принципах организации местного самоуправления в Российской Федерации", Порядком организации и проведения публичных слушаний, общественных обсуждений по проектам муниципальных правовых актов города Костромы в сфере градостроительной деятельности, Правилами землепользования и застройки города Костромы, руководствуясь статьями 20, 37 и 56 Устава города Костромы,

ПОСТАНОВЛЯЮ:

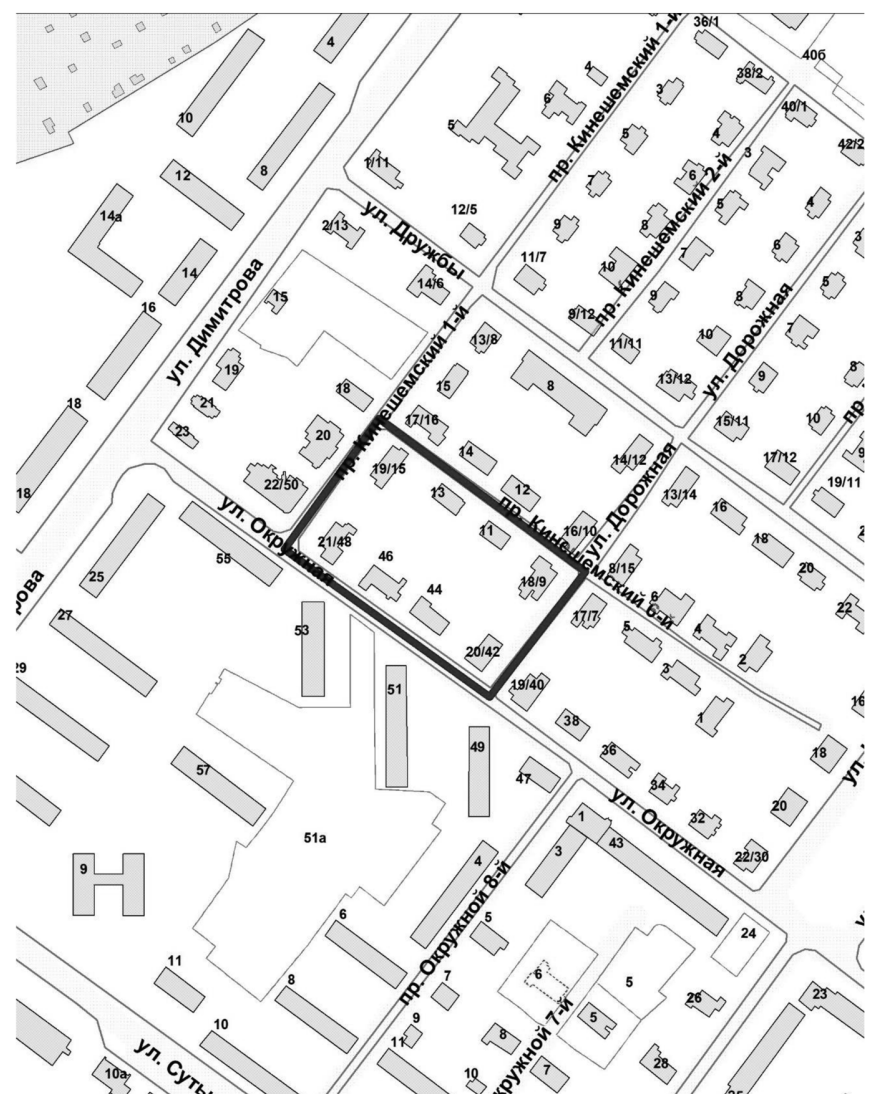
1. Назначить общественные обсуждения по проекту межевания территории, ограниченной проездом Кинешемским 6-м, улицами Дорожной, Окружной, проездом Кинешемским 1-м (приложение 1).
2. Определить организатором общественных обсуждений по проекту межевания территории, ограниченной проездом Кинешемским 6-м, улицами Дорожной, Окружной, проездом Кинешемским 1-м, - Комиссию по рассмотрению документации по планировке территории города Костромы.
3. Провести сбор предложений и замечаний по проекту межевания территории, ограниченной проездом Кинешемским 6-м, улицами Дорожной, Окружной, проездом Кинешемским 1-м, в срок до 1 ноября 2021 года.
4. Утвердить прилагаемые:
 - 1) границы территории, в пределах которых проводятся общественные обсуждения по проекту межевания территории, ограниченной проездом Кинешемским 6-м, улицами Дорожной, Окружной, проездом Кинешемским 1-м (приложение 2);
 - 2) оповещение о начале общественных обсуждений (приложение 3).
5. Опубликовать 15 октября 2021 года в порядке, установленном для официального опубликования муниципальных правовых актов города Костромы, иной официальной информации, и разместить на официальном сайте Думы города Костромы в информационно-телекоммуникационной сети "Интернет":
 - 1) настоящее постановление;
 - 2) проект постановления Администрации города Костромы "Об утверждении документации по планировке территории, ограниченной проездом Кинешемским 6-м, улицами Дорожной, Окружной, проездом Кинешемским 1-м".
6. С 25 октября 2021 года разместить на официальном сайте Администрации города Костромы в информационно-телекоммуникационной сети "Интернет":
 - 1) проект постановления Администрации города Костромы "Об утверждении документации по планировке территории, ограниченной проездом Кинешемским 6-м, улицами Дорожной, Окружной, проездом Кинешемским 1-м";
 - 2) проект межевания территории, ограниченной проездом Кинешемским 6-м, улицами Дорожной, Окружной, проездом Кинешемским 1-м.
7. Не позднее 25 октября 2021 года разместить и до 1 ноября 2021 года распространять оповещение о начале общественных обсуждений на информационных стендах, находящихся в муниципальной собственности.
8. Настоящее постановление вступает в силу со дня его подписания и подлежит официальному опубликованию.

Исполняющий полномочия Главы города Костромы Г.В. ДУЛИНА.

Приложение 2

к постановлению Главы города Костромы
от 12 октября 2021 года № 118

Границы территории, в пределах которых проводятся общественные обсуждения по проекту межевания территории, ограниченной проездом Кинешемским 6-м, улицами Дорожной, Окружной, проездом Кинешемским 1-м



Приложение 3 к постановлению Главы города Костромы
от 12 октября 2021 года № 118

ОПОВЕЩЕНИЕ О НАЧАЛЕ ОБЩЕСТВЕННЫХ ОБСУЖДЕНИЙ

Глава города Костромы информирует о назначении общественных обсуждений по проекту межевания территории, ограниченной проездом Кинешемским 6-м, улицами Дорожной, Окружной, проездом Кинешемским 1-м.

Проект межевания территории, ограниченной проездом Кинешемским 6-м, улицами Дорожной, Окружной, проездом Кинешемским 1-м, является приложением к постановлению Главы города Костромы от 12 октября 2021 года № 118.

Проектом предусматривается образование 3 земельных участков по адресам: Костромская область, город Кострома, улица Дорожная, 20/42, проезд Кинешемский 6-й, 13, улица Дорожная, 18/9.

Организатор общественных обсуждений - Комиссия по рассмотрению документации по планировке территории города Костромы (адрес: Российская Федерация, Костромская область, городской округ город Кострома, город Кострома, площадь Конституции, дом 2, телефон (4942) 42 70 72).

Предложения и замечания по проекту направляются организатору общественных обсуждений в срок до 1 ноября 2021 года.

Экспозиция проекта проводится на официальном сайте Администрации города Костромы в информационно-телекоммуникационной сети "Интернет" по адресу: www.gradkostroma.ru в разделе: "Жителям/Градостроительство/Публичные слушания" с 25 октября по 1 ноября 2021 г. Консультирование проводится по телефону (4942) 42 70 72.

Проект, подлежащий рассмотрению на общественных обсуждениях, и информационные материалы к нему (при наличии) будут размещены на официальном сайте Администрации города Костромы в информационно-телекоммуникационной сети "Интернет" по адресу: www.gradkostroma.ru с 25 октября 2021 г.

Участники общественных обсуждений в целях идентификации представляют сведения о себе (фамилию, имя, отчество (при наличии), дату рождения, адрес места жительства (регистрации) - для физических лиц; наименование, основной государственный регистрационный номер, место нахождения и адрес - для юридических лиц) с приложением документов, подтверждающих такие сведения. Участники общественных обсуждений, являющиеся правообладателями соответствующих земельных участков и (или) расположенных на них объектов капитального строительства и (или) помещений, являющихся частью указанных объектов капитального строительства, также представляют сведения соответственно о таких земельных участках, объектах капитального строительства, помещениях, являющихся частью указанных объектов капитального строительства, из Единого государственного реестра недвижимости и иные документы, устанавливающие или удостоверяющие их права на такие земельные участки, объекты капитального строительства, помещения, являющиеся частью указанных объектов капитального строительства.

Не требуется представление указанных документов, подтверждающих сведения об участниках общественных обсуждений (фамилию, имя, отчество (при наличии), дату рождения, адрес места жительства (регистрации) - для физических лиц; наименование, основной государственный регистрационный номер, место нахождения и адрес - для юридических лиц), если данными лицами вносятся предложения и замечания, касающиеся проекта, подлежащего рассмотрению на общественных обсуждениях, посредством официального сайта Администрации города Костромы (при условии, что эти сведения содержатся на указанном сайте).

Обработка персональных данных участников общественных обсуждений осуществляется с учетом требований, установленных Федеральным законом от 27 июля 2006 года № 152-ФЗ "О персональных данных".

В случае внесения предложений и замечаний в письменной форме документы предоставляются участниками общественных обсуждений в виде заверенных копий.

Участники общественных обсуждений, представившие указанные сведения о себе, имеют право вносить предложения и замечания, касающиеся рассматриваемого проекта, с 25 октября по 1 ноября 2021 г.:

- 1) посредством официального сайта Администрации города Костромы;
- 2) в письменной форме в адрес организатора общественных обсуждений;
- 3) посредством записи в книге (журнале) учета посетителей экспозиции проекта, подлежащего рассмотрению на общественных обсуждениях, на официальном сайте Администрации города Костромы.

* * *

ИНФОРМАЦИОННОЕ СООБЩЕНИЕ ОБ ОПУБЛИКОВАНИИ (РАЗМЕЩЕНИИ) ПОЛНОГО ТЕКСТА МУНИЦИПАЛЬНОГО ПРАВОВОГО АКТА В СЕТЕВОМ ИЗДАНИИ "ОФИЦИАЛЬНЫЙ ВЕСТНИК ГОРОДА КОСТРОМЫ"

Глава города Костромы оповещает жителей города Костромы о том, что полный текст постановления Главы города Костромы от 12 октября 2021 года № 118 "О назначении общественных обсуждений по проекту межевания территории, ограниченной проездом Кинешемским 6-м, улицами Дорожной, Окружной, проездом Кинешемским 1-м" опубликован в сетевом издании "Официальный вестник города Костромы" в информационно-телекоммуникационной сети "Интернет" по адресу: <http://pravokostroma.ru>, а также размещен в информационно-телекоммуникационной сети "Интернет" на официальном сайте Думы города Костромы www.duma-kostroma.ru.

Администрация города Костромы ПРОЕКТ
ПОСТАНОВЛЕНИЕ

№ _____

Об утверждении документации по планировке территории, ограниченной проездом Кинешемским 6-м, улицами Дорожной, Окружной, проездом Кинешемским 1-м

В соответствии со статьями 43, 45 и 46 Градостроительного кодекса Российской Федерации, Порядком организации и проведения публичных слушаний, общественных обсуждений по проектам муниципальных правовых актов города Костромы в сфере градостроительной деятельности, утвержденным решением Думы города Костромы от 26 апреля 2018 года № 64, учитывая протокол общественных обсуждений по проекту межевания территории, ограниченной проездом Кинешемским 6-м, улицами Дорожной, Окружной, проездом Кинешемским 1-м, заключение о результатах общественных обсуждений, руководствуясь статьями 42, 44, частью 1 статьи 57 Устава города Костромы,

ПОСТАНОВЛЯЮ:

1. Утвердить документацию по планировке территории, ограниченной проездом Кинешемским 6-м, улицами Дорожной, Окружной, проездом Кинешемским 1-м, в виде проекта межевания территории.

2. Настоящее постановление подлежит официальному опубликованию в течение семи дней со дня его принятия и размещению на официальном сайте Администрации города Костромы в информационно-телекоммуникационной сети «Интернет».

Исполняющий обязанности главы Администрации города Костромы
А.В. КОШКИН.

Глава города Костромы

ПОСТАНОВЛЕНИЕ

12 октября 2021 года

№ 119

О назначении общественных обсуждений по проекту планировки территории, расположенной на пересечении улиц Магистральной и Олега Юрасова

Рассмотрев обращение исполняющего обязанности главы Администрации города Костромы от 8 октября 2021 года № 24исх-4664/21 "О назначении общественных обсуждений", в целях соблюдения права человека на благоприятные условия жизнедеятельности, прав и законных интересов правообладателей земельных участков и объектов капитального строительства, в соответствии со статьями 5¹ и 46 Градостроительного кодекса Российской Федерации, Федеральным законом от 6 октября 2003 года № 131-ФЗ "Об общих принципах организации местного самоуправления в Российской Федерации", Порядком организации и проведения публичных слушаний, общественных обсуждений по проектам муниципальных правовых актов города Костромы в сфере градостроительной деятельности, Правилами землепользования и застройки города Костромы, руководствуясь статьями 20, 37 и 56 Устава города Костромы,

ПОСТАНОВЛЯЮ:

1. Назначить общественные обсуждения по проекту планировки территории, расположенной на пересечении улиц Магистральной и Олега Юрасова, с проектом межевания территории в составе проекта планировки территории (приложение 1).

2. Определить организатором общественных обсуждений по проекту планировки территории, расположенной на пересечении улиц Магистральной и Олега Юрасова, с проектом межевания территории в составе проекта планировки территории - Комиссию по рассмотрению документации по планировке территории города Костромы.

3. Провести сбор предложений и замечаний по проекту планировки территории, расположенной на пересечении улиц Магистральной и Олега Юрасова, с проектом межевания территории в составе проекта планировки территории, в срок до 1 ноября 2021 года.

4. Утвердить прилагаемые:

1) границы территории, в пределах которых проводятся общественные обсуждения по проекту планировки территории, расположенной на пересечении улиц Магистральной и Олега Юрасова, с проектом межевания территории в составе проекта планировки территории (приложение 2);

2) оповещение о начале общественных обсуждений (приложение 3).

5. Опубликовать 15 октября 2021 года в порядке, установленном для официального опубликования муниципальных правовых актов города Костромы, иной официальной информации, и разместить на официальном сайте Думы города Костромы в информационно-телекоммуникационной сети "Интернет":

1) настоящее постановление;

2) проект постановления Администрации города Костромы "Об утверждении документации по планировке территории, расположенной на пересечении улиц Магистральной и Олега Юрасова".

6. С 25 октября 2021 года разместить на официальном сайте Администрации города Костромы в информационно-телекоммуникационной сети "Интернет":

1) проект постановления Администрации города Костромы "Об утверждении документации по планировке территории, расположенной на пересечении улиц Магистральной и Олега Юрасова";

2) проект планировки территории, расположенной на пересечении улиц Магистральной и Олега Юрасова, с проектом межевания в составе проекта планировки территории.

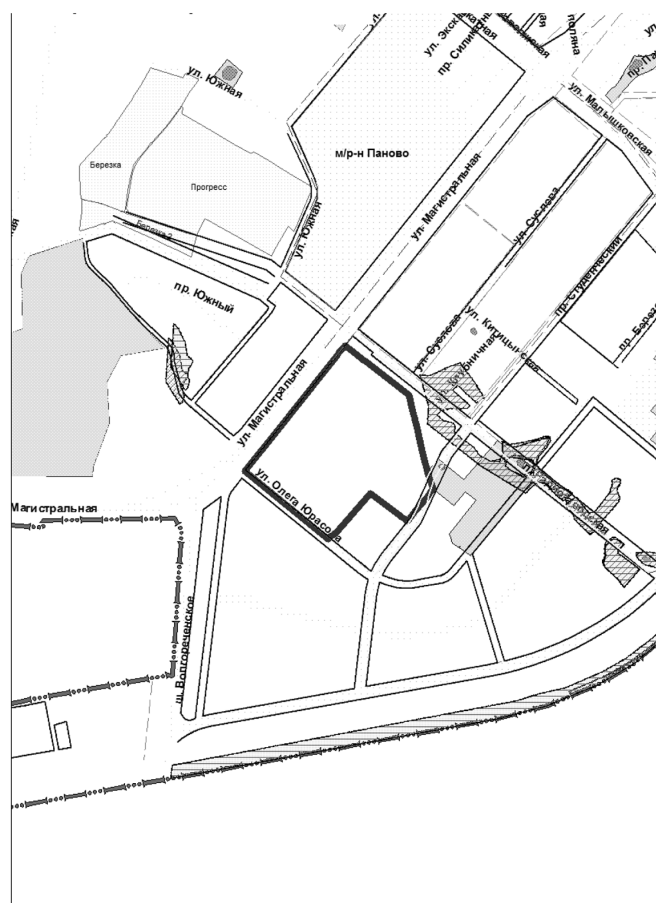
7. Не позднее 25 октября 2021 года разместить и до 1 ноября 2021 года распространять оповещение о начале общественных обсуждений на информационных стендах, находящихся в муниципальной собственности.

8. Настоящее постановление вступает в силу со дня его подписания и подлежит официальному опубликованию.

Исполняющий полномочия Главы города Костромы Г.В. ДУЛИНА.

Приложение 2
к постановлению Главы города Костромы
от 12 октября 2021 года № 119

Границы территории, в пределах которых проводятся общественные обсуждения по проекту планировки территории, расположенной на пересечении улиц Магистральной и Олега Юрасова, с проектом межевания территории в составе проекта планировки территории



**Приложение 3 к постановлению Главы города Костромы
от 12 октября 2021 года № 119****ОПОВЕЩЕНИЕ О НАЧАЛЕ ОБЩЕСТВЕННЫХ ОБСУЖДЕНИЙ**

Глава города Костромы информирует о назначении общественных обсуждений по проекту планировки территории, расположенной на пересечении улиц Магистральной и Олега Юрасова, с проектом межевания территории в составе проекта планировки территории.

Проект планировки территории, расположенной на пересечении улиц Магистральной и Олега Юрасова, с проектом межевания территории в составе проекта планировки территории является приложением к постановлению Главы города Костромы от 12 октября 2021 года № 119.

Проектом планировки предусматривается следующее освоение территории:

1. Строительство многоквартирных многоэтажных жилых домов.
2. Строительство детского сада на 280 мест.
3. Строительство школы на 825 учащихся.
4. Строительство физкультурно-оздоровительного комплекса, с размещением катка, баскетбольного центра, фитнес-центра, гостиницы для спортсменов на 120 мест, магазином спортивного инвентаря и предприятием общественного питания.
5. Строительство инженерных объектов, обеспечивающих квартал коммунальной инфраструктурой.
6. Строительство многоуровневых парковок.
7. Строительство объектов обслуживания населения с широким спектром услуг.
8. Строительство внутриквартальных проездов.

Организатор общественных обсуждений - Комиссия по рассмотрению документации по планировке территории города Костромы (адрес: Российская Федерация, Костромская область, городской округ город Кострома, город Кострома, площадь Конституции, дом 2, телефон 42 70 72, e-mail: MukhinaKE@gradkostroma.ru).

Предложения и замечания по проекту направляются организатору общественных обсуждений в срок до 1 ноября 2021 года.

Экспозиция проекта проводится на официальном сайте Администрации города Костромы в информационно-телекоммуникационной сети "Интернет" по адресу: www.gradkostroma.ru в разделе: "Жителям/Градостроительство/Проекты планировок/Планируемые" с 25 октября 2021 г. по 1 ноября 2021 г. Консультирование проводится по телефону (4942) 42 70 72.

Проект, подлежащий рассмотрению на общественных обсуждениях, и информационные материалы к нему (при наличии) будут размещены на официальном сайте Администрации города Костромы в информационно-телекоммуникационной сети "Интернет" по адресу: www.gradkostroma.ru с 25 октября 2021 г.

Участники общественных обсуждений в целях идентификации представляют сведения о себе (фамилию, имя, отчество (при наличии), дату рождения, адрес места жительства (регистрации) - для физических лиц; наименование, основной государственный регистрационный номер, место нахождения и адрес - для юридических лиц) с приложением документов, подтверждающих такие сведения. Участники общественных обсуждений, являющиеся правообладателями соответствующих земельных участков и (или) расположенных на них объектов капитального строительства и (или) помещений, являющихся частью указанных объектов капитального строительства, также представляют сведения соответственно о таких земельных участках, объектах капитального строительства, помещениях, являющихся частью указанных объектов капитального строительства, из Единого государственного реестра недвижимости и иные документы, устанавливающие или удостоверяющие их права на такие земельные участки, объекты капитального строительства, помещения, являющиеся частью указанных объектов капитального строительства.

Не требуется представление указанных документов, подтверждающих сведения об участниках общественных обсуждений (фамилию, имя, отчество (при наличии), дату рождения, адрес места жительства (регистрации) - для физических лиц; наименование, основной государственный регистрационный номер, место нахождения и адрес - для юридических лиц), если данными лицами вносятся предложения и замечания, касающиеся проекта, подлежащего рассмотрению на общественных обсуждениях, посредством официального сайта Администрации города Костромы (при условии, что эти сведения содержатся на указанном сайте).

Обработка персональных данных участников общественных обсуждений осуществляется с учетом требований, установленных Федеральным законом от 27 июля 2006 года № 152-ФЗ "О персональных данных".

В случае внесения предложений и замечаний в письменной форме документы предоставляются участниками общественных обсуждений в виде заверенных копий.

Участники общественных обсуждений, представившие указанные сведения о себе, имеют право вносить предложения и замечания, касающиеся рассматриваемого проекта, с 25 октября по 1 ноября 2021 г.:

- 1) посредством официального сайта Администрации города Костромы;
- 2) в письменной форме в адрес организатора общественных обсуждений;
- 3) посредством записи в книге (журнале) учета посетителей экспозиции проекта, подлежащего рассмотрению на общественных обсуждениях, на официальном сайте Администрации города Костромы.

* * *

**ИНФОРМАЦИОННОЕ СООБЩЕНИЕ
ОБ ОПублиКОВАНИИ (РАЗМЕЩЕНИИ) ПОЛНОГО ТЕКСТА
МУНИЦИПАЛЬНОГО ПРАВОВОГО АКТА В СЕТЕВОМ ИЗДАНИИ
"ОФИЦИАЛЬНЫЙ ВЕСТНИК ГОРОДА КОСТРОМЫ"**

Глава города Костромы оповещает жителей города Костромы о том, что полный текст постановления Главы города Костромы от 12 октября 2021 года № 119 "О назначении общественных обсуждений по проекту планировки территории, расположенной на пересечении улиц Магистральной и Олега Юрасова" опубликован в сетевом издании "Официальный вестник города Костромы" в информационно-телекоммуникационной сети "Интернет" по адресу: <http://pravokostroma.ru>, а также размещен в информационно-телекоммуникационной сети "Интернет" на официальном сайте Думы города Костромы www.duma-kostroma.ru.

Администрация города Костромы ПРОЕКТ
ПОСТАНОВЛЕНИЕ

№ _____

**Об утверждении документации по планировке территории, расположенной
на пересечении улиц Магистральной и Олега Юрасова**

В соответствии со статьями 42, 43, 45 и 46 Градостроительного кодекса Российской Федерации, постановлением Правительства Российской Федерации от 27 июля 2017 года № 887 «Об утверждении Правил подготовки и утверждения проекта планировки территории в отношении территорий исторических поселений Федерального значения», Генеральным планом города Костромы, утвержденным решением Думы города Костромы от 18 декабря 2008 года № 212, Правилами землепользования и застройки города Костромы, утвержден-

ными постановлением Администрации города Костромы от 28 июня 2021 года № 1130, Порядком организации и проведения публичных слушаний, общественных обсуждений по проектам муниципальных правовых актов города Костромы в сфере градостроительной деятельности, утвержденным решением Думы города Костромы от 26 апреля 2018 года № 64, учитывая протокол общественных обсуждений по проекту планировки территории, заключение о результатах общественных обсуждений, письмо Министерства культуры Российской Федерации, руководствуясь статьями 42, 44, частью 1 статьи 57 Устава города Костромы,

ПОСТАНОВЛЯЮ:

1. Утвердить документацию по планировке территории, расположенной на пересечении улиц Магистральной и Олега Юрасова, в виде проекта планировки территории с проектом межевания территории в составе проекта планировки территории.

2. Признать утратившим силу постановление Администрации города Костромы от 28 октября 2013 года № 2486 «Об утверждении проекта планировки территории, ограниченной улицами Магистральной, Радиозаводской, территорией гаражного кооператива по улице Магистральной, в районе д.77, границами земельного участка по улице Магистральной, 75, проездом от улицы Магистральной до земельного участка по улице Магистральной, 75».

3. Настоящее постановление подлежит официальному опубликованию в течение семи дней со дня его принятия и размещению на официальном сайте Администрации города Костромы в информационно-телекоммуникационной сети «Интернет».

Глава Администрации города Костромы А.В. СМЕРНОВ.

**ОФИЦИАЛЬНЫЙ САЙТ АДМИНИСТРАЦИИ ГОРОДА КОСТРОМЫ
www.gradkostroma.ru**

УТВЕРЖДАЮ

Начальник Управления экономики
Администрации города Костромы

И. Ю. Проскурина

«10» октября 2021

ОБЪЯВЛЕНИЕ

**о проведении конкурса по отбору субъектов малого и среднего
предпринимательства, осуществляющих приоритетные для города Костромы
виды экономической деятельности, для предоставления субсидий из бюджета
города Костромы в 2021 году в целях частичного возмещения затрат**

Администрация города Костромы, в лице Управления экономики Администрации города Костромы, объявляет о проведении конкурса по отбору субъектов малого и среднего предпринимательства, осуществляющих приоритетные для города Костромы виды экономической деятельности, для предоставления субсидий (далее – Конкурс, Субсидия, субъекты МСП) в целях частичного возмещения затрат по трем направлениям:

1) частичное возмещение затрат на оплату процентов за пользование денежными средствами по кредитным договорам - в размере 3/4 ставки рефинансирования (учетной ставки) Центрального Банка Российской Федерации, действовавшей на дату заключения кредитного договора, но не более 100 тысяч рублей одному получателю субсидии в течение одного финансового года по кредитным договорам, обязательства по которым исполнены в сроки и в объемах, установленных такими кредитными договорами либо графиками погашения кредитов. Возмещению подлежат затраты на оплату процентов, произведенные за 12 месяцев, предшествующих месяцу подачи заявления;

2) частичное возмещение затрат на обучение или повышение квалификации субъектов малого и среднего предпринимательства и их сотрудников - в размере 50 процентов от общей суммы произведенных и документально подтвержденных затрат на обучение или повышение квалификации не более чем двух сотрудников или индивидуального предпринимателя и одного сотрудника, но не более 50 тысяч рублей одному получателю субсидии в течение одного финансового года;

3) частичное возмещение затрат на участие в выставочно-ярмарочных мероприятиях - в размере 50% от суммы произведенных и документально подтвержденных затрат на оплату регистрационного сбора за участие в выставке (ярмарке), на оплату аренды выставочной площади и выставочного оборудования в выставке (ярмарке), имеющей статус региональной, межрегиональной, всероссийской или международной, проводившейся на территории Российской Федерации или за рубежом, но не более 50 тысяч рублей одному участнику в течение одного финансового года. При заключении договора аренды выставочных площадей для общей экспозиции товаров (работ, услуг) двух и более юридических лиц (индивидуальных предпринимателей) субсидии предоставляются каждому участнику экспозиции пропорционально стоимости его вклада в оплату договора аренды.

Соискатели вправе подать заявление по одному из указанных направлений.

Субсидии предоставляются в соответствии с Порядком предоставления из бюджета города Костромы субсидий субъектам малого и среднего предпринимательства, осуществляющим приоритетные для города Костромы виды экономической деятельности, в целях частичного возмещения затрат, утвержденным постановлением Администрации города Костромы от 5 октября 2021 года № 1763 (далее – Порядок).

Организатор Конкурса – Управление экономики Администрации города Костромы (далее – Управление):

156005, г. Кострома, ул. Советская, д. 92, каб. 102,

E-mail: econ@gradkostroma.ru, тел.: 8(4942) 42-57-83.

Заявления на участие в Конкурсе по форме, установленной Порядком, принимаются Управлением по адресу: 156005, г. Кострома, ул. Советская, д. 92, каб. 102.

Заявления принимаются в рабочие дни в период с 20 октября по 18 ноября 2021 года включительно:

Дата приема заявлений	Время приема заявлений
20-22 октября 2021 года	9.00-13.00
25-29 октября 2021 года	14.00-18.00
1-2 ноября 2021 года	
3 ноября 2021 года	9.00-13.00 14.00-17.00
8-12 ноября 2021 года	9.00-13.00
15-18 ноября 2021 года	14.00-18.00

Информация о проведении Конкурса будет размещаться на официальном сайте Администрации города Костромы в информационно-телекоммуникационной сети «Интернет» (www.gradkostroma.ru).

Заявления рассматриваются Комиссией отбору субъектов малого и среднего предпринимательства города Костромы, а также организаций, образующих инфраструктуру поддержки субъектов малого и среднего предпринимательства, для оказания финансовой поддержки (далее - Комиссия) до 9 декабря 2021 года.

Дата проведения заседания Комиссии – 9 декабря 2021 года

Дата объявления результатов Конкурса – не позднее 15 декабря 2021 года.

Приоритетными для города Костромы видами экономической деятельности являются:

а) предоставление услуг образования, здравоохранения, социальных услуг (коды видов экономической деятельности, относящиеся к разделам Р и Q Общероссийского классификатора видов экономической деятельности ОК 029-2014 (КДЕС Ред. 2);

б) обрабатывающие производства (коды видов экономической деятельности, включенные в раздел С Общероссийского классификатора видов экономической деятельности ОК 029-2014 (КДЕС Ред. 2);

в) предоставление жилищно-коммунальных услуг (коды видов экономической деятельности, относящиеся к разделу Е «Водоснабжение, водоотведение, услуги по удалению и рекультивации отходов» Общероссийского классификатора видов экономической деятельности ОК 029-2014 (КДЕС Ред. 2);

г) деятельность туристических агентств и прочих организаций, предоставляющих услуги в сфере туризма (коды видов экономической деятельности в соответствии с собирательной классифицированной группировкой видов экономической деятельности «Туризм», утвержденной приказом Министерства культуры Российской Федерации от 25 марта 2016 года № 687);

д) оказание бытовых услуг населению (коды видов экономической деятельности в соответствии с собирательной классификационной группировкой видов экономической деятельности «Бытовые услуги» к Общероссийскому классификатору видов экономической деятельности (ОКВЭД2) ОК 029-2014 (КДЕС Ред. 2) и коды видов продукции в соответствии с собирательной классификационной группировкой продукции (товаров и услуг) «Бытовые услуги» к Общероссийскому классификатору продукции по видам экономической деятельности (ОКПД2) ОК 034-2014 (КПЕС 2008), утвержденными приказом Министерства промышленности и торговли Российской Федерации от 10 мая 2016 года № 1471).

На дату подачи заявления о предоставлении субсидий юридическое лицо (индивидуальный предприниматель) (далее – соискатель) должны соответствовать следующим требованиям:

а) у соискателя должна отсутствовать неисполненная обязанность по уплате налогов, сборов, страховых взносов, пеней, штрафов, процентов, подлежащих уплате в соответствии с законодательством Российской Федерации о налогах и сборах;

б) у соискателя должна отсутствовать просроченная (неурегулированная) задолженность по денежным обязательствам перед муниципальным образованием городской округ город Кострома;

в) соискатели - юридические лица не должны находиться в процессе реорганизации (за исключением реорганизации в форме присоединения к юридическому лицу, являющемуся соискателем, другого юридического лица), ликвидации, в отношении их не введена процедура банкротства, их деятельность не приостановлена в порядке, предусмотренном законодательством Российской Федерации, а соискатели - индивидуальные предприниматели не должны прекратить деятельность в качестве индивидуального предпринимателя;

г) в реестре дисквалифицированных лиц отсутствуют сведения о дисквалифицированных руководителях, членах коллегиального исполнительного органа, лице, исполняющем функции единоличного исполнительного органа, или главным бухгалтером соискателя являющегося юридическим лицом, об индивидуальном предпринимателе;

д) соискатели не должны являться иностранными юридическими лицами, а также российскими юридическими лицами, в уставном (складочном) капитале которых доля участия иностранных юридических лиц, местом регистрации которых является государство или территория, включенные в утверждаемый Министерством финансов Российской Федерации перечень государств и территорий, предоставляющих льготный налоговый режим налогообложения и (или) не предусматривающих раскрытия и представления информации при проведении финансовых операций (офшорные зоны) в отношении таких юридических лиц, в совокупности превышает 50 процентов;

е) соискатели не должны получать средства из бюджета города Костромы на основании иных нормативных правовых актов города Костромы, на цели, указанные в пункте 1.2 Порядка;

ж) соискатели не занимаются производством и (или) реализацией подакцизных товаров, а также добычей и (или) реализацией полезных ископаемых (за исключением общераспространенных полезных ископаемых, если иное не предусмотрено Правительством Российской Федерации);

з) соискатели не являются участниками соглашений о разделе продукции;

и) соискатели не осуществляют предпринимательскую деятельность в сфере игорного бизнеса;

к) соискатели не являются в порядке, установленном законодательством Российской Федерации о валютном регулировании и валютном контроле, резидентами Российской Федерации, за исключением случаев, предусмотренных международными договорами Российской Федерации;

л) соискатели не являются кредитными организациями, страховыми организациями (за исключением потребительских кооперативов), инвестиционными фондами, негосударственными пенсионными фондами, профессиональными участниками рынка ценных бумаг, ломбардами.

Порядок подачи заявлений соискателями и требований, предъявляемых к форме и содержанию заявлений, подаваемых соискателями:

Для участия в Конкурсе соискатель представляет в Управление заявление по форме согласно приложению 1 к Порядку, с приложением следующих документов:

а) информации о юридическом лице (индивидуальном предпринимателе) по форме согласно приложению 3 к Порядку;

б) основных финансово-экономических показателей работы по форме согласно приложению 4 к Порядку;

в) расчета размера субсидии по форме, установленной приложениями 5 - 7 к Порядку, в зависимости от направления частичного возмещения затрат;

г) справки из инспекции Федеральной налоговой службы Российской Федерации об исполнении налогоплательщиком (плательщиком сбора, плательщиком страховых взносов, налоговым агентом) обязанности по уплате налогов, сборов, страховых взносов, пеней, штрафов, процентов по форме, утвержденной Приказом ФНС России от 20 января 2017 года № ММВ-7-8/20@, полученной не ранее чем за 10 календарных дней до даты подачи заявления;

е) опись документов, представленных заявителем согласно приложению 2 к Порядку.

Для предоставления субсидии в целях частичного возмещения затрат на оплату процентов за пользование денежными средствами по кредитным договорам соискатели в дополнение к вышеуказанным документам представляют:

а) заверенную соискателем копию кредитного договора, графика погашения кредита и уплаты процентов по нему, если наличие такого графика предусмотрено кредитным договором;

б) заверенную банком выписку из ссудного счета, подтверждающую факт перечисления кредитных средств на расчетный счет соискателя и своевременную оплату соискателем основного долга и процентов по кредиту за 12 месяцев, предшествующих месяцу подачи заявления;

в) справку об объеме произведенных платежей в части возврата заемных средств и уплаты процентов за пользование заемными средствами по кредитному договору за 12 месяцев, предшествующих месяцу подачи заявления.

Для предоставления субсидии в целях частичного возмещения затрат на обучение или повышение квалификации субъектов малого и среднего предпринимательства и их сотрудников соискатели в дополнение к вышеуказанным документам предоставляют:

а) заверенные соискателем копии договоров на образовательные услуги, заключенные соискателем в течение последних 12 месяцев до дня подачи заявления о предоставлении субсидии с образовательной организацией, осуществлявшей обучение или повышение квалификации соискателя (сотрудников соискателя), с указанием стоимости образовательных услуг (без учета иных затрат);

б) заверенные соискателем и банком копии платежных поручений, подтверждающих оплату услуг по обучению или повышению квалификации соискателя (сотрудников соискателя);

в) заверенные соискателем копии дипломов, свидетельств, сертификатов, подтверждающих факт обучения или повышения квалификации соискателя (сотрудников соискателя), выданные образовательной организацией, осуществлявшей обучение или повышение квалификации соискателя (сотрудников соискателя);

г) копию лицензии на осуществление образовательной деятельности образовательной организации, осуществлявшей обучение или повышение квалификации соискателя (сотрудников соискателя);

д) заверенные соискателем копии документов, подтверждающих факт трудовых отношений сотрудников с соискателем (в случае подачи заявления на предоставление субсидии в целях частичного возмещения затрат на обучение или повышение квалификации сотрудников соискателя).

Для предоставления субсидии в целях частичного возмещения затрат на участие в выставочно-ярмарочных мероприятиях соискатели в дополнение к вышеуказанным документам предоставляют заверенные соискателем и банком копии платежных поручений или заверенных руководителем соискателя копий документов, подтверждающих затраты соискателя, связанные с участием в выставочно-ярмарочных мероприятиях (документы об оплате, договоры, накладные, акты приемки работ, акты списания материалов), проводимых в течение последних 12 месяцев до дня подачи заявления.

Соискатель вправе представить вместе с заявлением следующие документы:

а) выписку из Единого государственного реестра юридических лиц (индивидуальных предпринимателей), выданную органом, осуществляющим государственную регистрацию юридических лиц, физических лиц в качестве индивидуальных предпринимателей, или засвидетельствованную в нотариальном порядке копию такой выписки. Выписка из Единого государственного реестра юридических лиц (индивидуальных предпринимателей) должна быть выдана в срок, не превышающий 30 дней до дня подачи заявления;

б) копии договоров купли-продажи, актов приема-передачи (товарных накладных) и иных документов, заверенных соискателем, подтверждающих получение заявленного кредита для приобретения (модернизации) основных средств, производственного оборудования, внедрения новых технологий;

в) документы, подтверждающие осуществление соискателем внешнеэкономической деятельности, направленной на экспорт товаров (работ, услуг): копии действующих договоров, заверенные подписью руководителя и печатью (при наличии), пояснительную записку в произвольной форме с описанием фактически осуществляемой экспортно-ориентированной деятельности;

Внесение изменений в заявление и прилагаемые к нему документы, а также дополнение прилагаемых к заявлению документов после даты окончания подачи заявлений не допускается.

Представленные документы обратно не возвращаются.

Порядок отзыва заявлений соискателями, в том числе основания для возврата заявлений соискателей:

Соискатель до истечения срока приема документов имеет право отозвать свое заявление. Основанием для возврата заявления соискателя по причине отзыва заявления является письменное уведомление соискателя, направленное в адрес Управления.

Основания для отказа в направлении документов на рассмотрение Комиссии:

а) представление соискателем неполного комплекта документов, определенных Порядком;

б) представление соискателем заявления и документов после даты и (или) времени, установленных в объявлении о проведении Конкурса.

В случае отказа в направлении документов на рассмотрение Комиссии заявление соискателю не возвращается.

Рассмотрение и оценка заявлений соискателей:

Конкурсный отбор юридических лиц (индивидуальных предпринимателей) для предоставления субсидий осуществляется Комиссией.

Комиссия принимает решение об отказе в допуске к участию в Конкурсе

(Продолжение на стр. 20)

Приложение к постановлению Администрации города Костромы от 13 октября 2021 года № 1805

СХЕМА РАЗМЕЩЕНИЯ РЕКЛАМНЫХ КОНСТРУКЦИЙ НА ТЕРРИТОРИИ ГОРОДА КОСТРОМЫ

● Билборд (щиты 3,0x6,0 м)

Техническое описание: 2-х сторонняя конструкция, установленная на собственной опоре
 Размер рекламного изображения: 3,0x6,0 м
 Способ демонстрации изображения: статический, динамический, светодиодный
 Основание: заглубляемое, незаглубляемое
 Опорные стойки: стальная профильная труба прямоугольного или круглого сечения
 Облицовка: металл с полимерным покрытием, пластик или композитный материал
 Освещение: внешняя подсветка

● Билборд с двумя полями

Техническое описание: 2-х сторонняя конструкция, установленная на собственной опоре (опорах)
 Размер рекламного изображения: 3,0x6,0 м
 Способ демонстрации изображения: статический, динамический, светодиодный
 Основание: заглубляемое, незаглубляемое
 Опорные стойки: стальная профильная труба прямоугольного или круглого сечения
 Облицовка: металл с полимерным покрытием, пластик или композитный материал
 Освещение: внешняя подсветка

▼ Суперсайт (суперборд)

Техническое описание: 2-х-4-х сторонняя конструкция, установленная на собственной опоре
 Размер рекламного изображения: 4,0x8,0 м, 4,0x12,0 м, 5,0x15,0 м
 Способ демонстрации изображения: статический, динамический, светодиодный
 Основание: заглубляемое
 Опорные стойки: одна или две из профильной трубы прямоугольного или круглого сечения
 Облицовка: пластик, гофрированный металлический лист, металл с полимерным покрытием
 Освещение: внешняя подсветка

▶ Флаговая конструкция

Техническое описание: 2-х сторонняя конструкция, установленная на собственной опоре
 Размер рекламного изображения: не более 7 квадратных метров
 Основание: заглубляемое бетонное основание или рама с пригрузами
 Облицовка: пластик, гофрированный металлический лист
 Освещение: не имеет

■ Пилон

Техническое описание: 1-2-х сторонняя конструкция, установленная на собственной опоре (опорах)
 Размер рекламного изображения: выполняются по индивидуальным проектам, согласовываемых на Совете по наружной рекламе города Костромы
 Способ демонстрации изображения: статический, светодиодный
 Основание: бетонное основание с заглублением или рама с пригрузами
 Опорная стойка: профильная труба прямоугольного или круглого сечения
 Облицовка: пластик, гофрированный металлический лист
 Освещение: внешняя или внутренняя подсветка

● Пиллар

Техническое описание: 2-х или 3-х сторонняя конструкция
 Размер рекламного изображения: 3,0x1,4 м
 Способ демонстрации изображения: статический, динамический (скроллер), светодиодный
 Основание: незаглубляемое
 Облицовка: алюминий или композитный материал
 Остекление: литой поликарбонат
 Освещение: внутренняя подсветка

● Сити - формат

Техническое описание: 2-х сторонняя конструкция, установленная на собственной опоре
 Размер рекламного изображения: 1,8x1,2 м
 Способ демонстрации изображения: статический, динамический (скроллер), светодиодный
 Основание: заглубляемое, незаглубляемое
 Опорная стойка: стальная профильная труба прямоугольного или круглого сечения, облицованная декоративной панелью
 Облицовка: алюминий или композитный материал
 Остекление: закаленное стекло
 Освещение: внутренняя подсветка

● Ситиборд

Техническое описание: 2-х сторонняя конструкция, установленная на собственной опоре
 Размер рекламного изображения: 2,7x3,7 м
 Способ демонстрации изображения: статический, динамический, светодиодный
 Основание: заглубляемое, незаглубляемое
 Опорная стойка: стальная профильная труба прямоугольного или круглого сечения
 Облицовка: металл с полимерным покрытием, пластик или композитный материал
 Освещение: внешняя подсветка

▼ Тумба трехсторонняя

Техническое описание: 3-х сторонняя конструкция
 Размер рекламного изображения: 3,0x1,4 м
 Способ демонстрации изображения: статический, динамический (скроллер), светодиодный
 Основание: незаглубляемое
 Облицовка: алюминий или композитный материал
 Остекление: литой поликарбонат
 Освещение: внутренняя подсветка

● Арка

Техническое описание: 2-х сторонняя конструкция, установленная на собственных опорах
 Размер рекламного изображения: определяется в зависимости от места размещения конструкции
 Способ демонстрации изображения: статический, динамический, светодиодный
 Основание: заглубляемое
 Опорные стойки: стальная профильная труба прямоугольного или круглого сечения
 Облицовка: пластик, гофрированный металлический лист, металл с полимерным покрытием
 Освещение: внешнее, внутреннее

■ Светодиодный экран

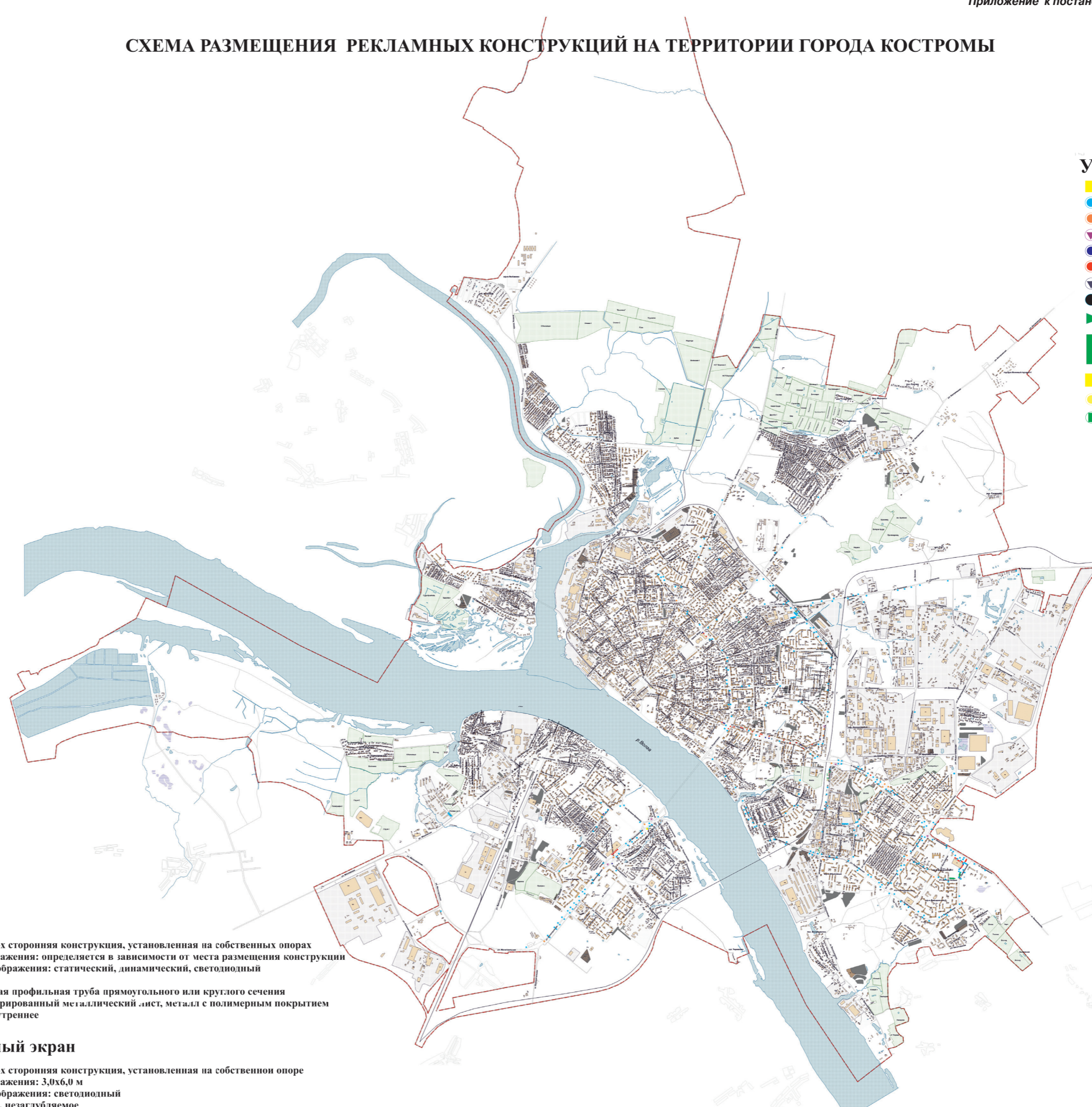
Техническое описание: 2-х сторонняя конструкция, установленная на собственной опоре
 Размер рекламного изображения: 3,0x6,0 м
 Способ демонстрации изображения: светодиодный
 Основание: заглубляемое, незаглубляемое
 Опорные стойки: стальная профильная труба прямоугольного или круглого сечения
 Облицовка: металл с полимерным покрытием, пластик или композитный материал
 Освещение: внешняя подсветка

■ Хорека

Техническое описание: 2-х 4-х сторонняя конструкция, установленная на собственной опоре
 Размер рекламного изображения: до 1,8x1,2 м
 Способ демонстрации изображения: статический, светодиодный
 Основание: заглубляемое, незаглубляемое
 Опорная стойка: стальная профильная труба круглого сечения
 Остекление: закаленное стекло
 Освещение: внутренняя подсветка

Условные обозначения:

- Светодиодный экран
- Билборд (щиты 3,0x6,0 м)
- Билборд с двумя полями
- ▼ Суперсайт (суперборд)
- Пиллар
- Сити - формат
- ▼ Тумба трехсторонняя
- Ситиборд
- ▶ Флаговая конструкция
- Пилон
- Светодиодный экран
- Арка
- Хорека



по следующим основаниям:

а) несоответствие соискателей требованиям, установленным Порядком;
б) представление заявлений и документов, несоответствующих требованиям, установленным Порядком;
в) представление недостоверной информации, в том числе информации о месте нахождения и адресе юридического лица;

г) если с момента признания соискателя- участника Конкурса, допустившего нарушение порядка и условий предоставления субсидии по направлению затрат, указанному в заявлении, прошло менее, чем три года;

д) если из документов, представленных в целях частичного возмещения затрат на обучение или повышение квалификации субъектов малого и среднего предпринимательства и их сотрудников, следует, что в стоимость (цену) договора помимо затрат на обучение или повышение квалификации соискателя (сотрудников соискателя), включены иные затраты, и отсутствует возможность определить непосредственно стоимость образовательных услуг.

Комиссия оценивает участников Конкурса в соответствии с критериями, определенными порядком.

На основании сформированных рейтингов, с учетом положений Порядка, Комиссия принимает решение:

а) об определении победителей Конкурса и размере затрат, подлежащих возмещению за счет субсидии, в отношении каждого победителя Конкурса;
б) об отказе в признании участника(ов) Конкурса победителем(ями).

Оценка участников Конкурса, подготовка рейтингов участников Конкурса и определение победителей Конкурса проводится Комиссией отдельно по каждому направлению частичного возмещения затрат.

Срок, в течение которого победитель (победители) Конкурса должен подписать соглашение о предоставлении субсидии:

Участники, признанные победителями Конкурса, в течение 2 рабочих дней со дня, следующего за днем получения проектов соглашений, о предоставлении субсидий подписывают их и возвращают в Управление.

Условия признания победителя (победителей) Конкурса уклонившимися от заключения соглашения о предоставлении субсидии:

Участник, признанный победителем Конкурса, но не представивший в Управление подписанный экземпляр соглашения в установленные сроки, считается отказавшимся от заключения соглашения.

Отказ участника, признанного победителем Конкурса, от заключения соглашения является основанием для принятия Управлением решения об отказе в предоставлении ему субсидии.

Разъяснения по вопросам, касающимся положений настоящего объявления о проведении Конкурса, осуществляются с даты опубликования объявления о проведении Конкурса до даты окончания приема заявлений по тел.: 8(4942)42-57-83.

Администрация города Костромы

ПОСТАНОВЛЕНИЕ

13 октября 2021 года

№ 1805

О внесении изменений в постановление

Администрации города Костромы от 4 июля 2018 года № 1465

«Об утверждении Схемы размещения рекламных конструкций на территории города Костромы»

В соответствии с Федеральным законом от 13 марта 2006 года № 38-ФЗ «О рекламе», решением Думы города Костромы от 26 ноября 2020 года № 206 «Об утверждении Положения о типах и видах рекламных конструкций, допустимых к установке на территории города Костромы, и требованиях к таким рекламным конструкциям», учитывая письма Комитета архитектуры и градостроительства Костромской области от 10 марта 2021 года № 01-28/3-63, от 3 июня 2021 года № 01-28/3-152, от 27 июля 2021 года № 01-28/3-194, руководствуясь статьями 42, 44, частью 1 статьи 57 Устава города Костромы,

ПОСТАНОВЛЯЮ:

1. Внести в постановление Администрации города Костромы от 4 июля 2018 года № 1465 «Об утверждении Схемы размещения рекламных конструкций на территории города Костромы» (с изменениями, внесенными постановлениями Администрации города Костромы от 22 апреля 2019 года № 589, от 12 сентября 2019 года № 1699, от 13 октября 2020 года № 1934, от 28 декабря 2020 года № 2470, от 1 апреля 2021 года № 477, от 14 июля 2021 года № 1186) следующие изменения:

1.1. изложить Схему размещения рекламных конструкций на территории города Костромы в новой редакции согласно приложению к настоящему постановлению;

1.2. в реестре рекламных конструкций, включенных в Схему размещения рекламных конструкций на территории города Костромы:

1.2.1. дополнить строкой 87.9 следующего содержания:

« 87.9	улица Калиновская, в районе дома 45	билборд двухсторонний	»;
--------	-------------------------------------	-----------------------	----

1.2.2. строку 94 признать утратившей силу;

1.2.3. дополнить строками 133.1 - 133.4 следующего содержания:

« 133.1	шоссе Кинешемское, в районе дома 76 (позиция 5)	сити-формат двухсторонний	»;
133.2	шоссе Кинешемское, в районе дома 76 (позиция 6)	сити-формат двухсторонний	
133.3	шоссе Кинешемское, в районе дома 76 (позиция 7)	сити-формат двухсторонний	
133.4	шоссе Кинешемское, в районе дома 76 (позиция 8)	сити-формат двухсторонний	

1.2.4. дополнить строкой 152.1 следующего содержания:

« 152.1	улица Ленина, в районе дома 153	билборд двухсторонний	»;
---------	---------------------------------	-----------------------	----

1.2.5. строку 158 признать утратившей силу;

1.2.6. дополнить строками 192.1 - 192.2 следующего содержания:

« 192.1	улица Магистральная, въезд в город (720 м от пересечения улицы Магистральной с шоссе Волгореченским)	билборд двухсторонний	»;
192.2	улица Магистральная, выезд из города (50 м от пересечения улицы Магистральной с улицей Радиозаводской)	билборд двухсторонний	

1.2.7. строки 203, 205 признать утратившими силу;

1.2.8. дополнить строкой 207.1 следующего содержания:

« 207.1	улица Никитская, в районе дома 142	пиллар трехсторонний	»;
---------	------------------------------------	----------------------	----

1.2.9. строки 208.6, 241 признать утратившими силу;

1.2.10. строку 243 изложить в следующей редакции:

« 243	улица Профсоюзная, напротив дома 30 (позиция 1)	билборд двухсторонний	»;
-------	-------------------------------------------------	-----------------------	----

1.2.11. дополнить строкой 243.1 следующего содержания:

« 243.1	улица Профсоюзная, напротив дома 30 (позиция 2)	билборд двухсторонний	»;
---------	-------------------------------------------------	-----------------------	----

1.2.12. строку 266.1 признать утратившей силу;

1.2.13. дополнить строкой 266.3 следующего содержания:

« 266.3	улица Свердлова, в районе дома 95	билборд двухсторонний	»;
---------	-----------------------------------	-----------------------	----

1.2.14. дополнить строкой 267.1 следующего содержания:

« 267.1	улица «Северной правды», в районе дома 1 микрорайона Черноречье	билборд двухсторонний	»;
---------	-----------------------------------------------------------------	-----------------------	----

1.2.15. дополнить строкой 334.1 следующего содержания:

« 334.1	площадь Широкова В. Ф., в районе дома 1	билборд двухсторонний	».
---------	-----------------------------------------	-----------------------	----

2. Настоящее постановление подлежит официальному опубликованию и размещению на официальном сайте Администрации города Костромы в информационно-телекоммуникационной сети «Интернет».

Глава Администрации города Костромы А.В. СМЕРНОВ.

Приложение к постановлению Администрации города Костромы от 13 октября 2021 года № 1805 см. на стр. 18-19.

Администрация города Костромы

ПОСТАНОВЛЕНИЕ

13 октября 2021 года

№ 1806

О внесении изменений в календарный план общегородских массовых просветительских, театрально-зрелищных мероприятий, проводимых Администрацией города Костромы в 2021 году

В целях создания условий для организации досуга жителей города Костромы, руководствуясь статьями 42, 44, частью 1 статьи 57 Устава города Костромы,

ПОСТАНОВЛЯЮ:

1. Внести в календарный план общегородских массовых просветительских, театрально-зрелищных мероприятий, проводимых Администрацией города Костромы в 2021 году, утвержденный постановлением Администрации города Костромы от 26 января 2021 года № 61 (с изменениями, внесенными постановлениями Администрации города Костромы от 16 марта 2021 года № 336, от 9 апреля 2021 года № 589, от 17 августа 2021 года № 1396), следующие изменения:

1.1. строку 37.1 изложить в следующей редакции:

« 37.1.	Фестиваль любительских театров и театральных студий «Друзья театра»	город Кострома	октябрь - ноябрь	»;
---------	---------------------------------------------------------------------	----------------	------------------	----

1.2. дополнить строкой 38.1 следующего содержания:

« 38.1.	Открытый детский вокальный конкурс «Живой звук»	город Кострома	октябрь - декабрь	».
---------	-------------------------------------------------	----------------	-------------------	----

2. Настоящее постановление подлежит официальному опубликованию.

Глава Администрации города Костромы А.В. СМЕРНОВ.

Администрация города Костромы

ПОСТАНОВЛЕНИЕ

13 октября 2021 года

№ 1807

Об отклонении документации по планировке территории, ограниченной площадью Сусанинской, проспектом Текстильщиков, улицами Пятницкой, Симановского, и направлении ее на доработку

В соответствии со статьей 46 Градостроительного кодекса Российской Федерации, Порядком организации и проведения публичных слушаний, общественных обсуждений по проектам муниципальных правовых актов города Костромы в сфере градостроительной деятельности, утвержденным решением Думы города Костромы от 26 апреля 2018 года № 64, учитывая протокол общественных обсуждений от 28 сентября 2021 года № 1, заключение о результатах общественных обсуждений от 28 сентября 2021 года, руководствуясь статьями 42, 44, частью 1 статьи 57 Устава города Костромы,

ПОСТАНОВЛЯЮ:

1. Отклонить и направить на доработку в Управление архитектуры и градостроительства Администрации города Костромы документацию по планировке территории, ограниченной площадью Сусанинской, проспектом Текстильщиков, улицами Пятницкой, Симановского (далее – документация по планировке территории).

2. Установить срок доработки документации по планировке территории в течение шести месяцев со дня принятия настоящего постановления.

3. Настоящее постановление подлежит официальному опубликованию и размещению на официальном сайте Администрации города Костромы в информационно-телекоммуникационной сети «Интернет».

Глава Администрации города Костромы А.В. СМЕРНОВ.

Администрация города Костромы

ПОСТАНОВЛЕНИЕ

13 октября 2021 года

№ 1808

Об отклонении документации по планировке территории, ограниченной бульваром Михалевским, улицами Дубравной, Пантусовской, и направлении ее на доработку

В соответствии со статьей 46 Градостроительного кодекса Российской Федерации, Порядком организации и проведения публичных слушаний, общественных обсуждений по проектам муниципальных правовых актов города Костромы в сфере градостроительной деятельности, утвержденным решением Думы города Костромы от 26 апреля 2018 года № 64, учитывая протокол общественных обсуждений от 29 сентября 2021 года № 1, заключение о результатах общественных обсуждений от 29 сентября 2021 года, руководствуясь статьями 42, 44, частью 1 статьи 57 Устава города Костромы,

ПОСТАНОВЛЯЮ:

1. Отклонить и направить на доработку в Управление архитектуры и градостроительства Администрации города Костромы документацию по планировке территории, ограниченной бульваром Михалевским, улицами Дубравной, Пантусовской, в виде проекта планировки территории с проектом межевания территории в составе проекта планировки территории (далее – документация по планировке территории).

2. Установить срок доработки документации по планировке территории в течение шести месяцев со дня принятия настоящего постановления.

3. Настоящее постановление подлежит официальному опубликованию и размещению на офи-

циальном сайте Администрации города Костромы в информационно-телекоммуникационной сети «Интернет».

Глава Администрации города Костромы А.В. СМIRHOV.

Администрация города Костромы

ПОСТАНОВЛЕНИЕ

13 октября 2021 года

№ 1809

О внесении изменений в муниципальную программу города Костромы «Формирование современной городской среды»

В соответствии со статьей 179 Бюджетного кодекса Российской Федерации, Порядком принятия решений о разработке муниципальных программ города Костромы, их формирования, реализации и проведения оценки эффективности их реализации, утвержденным постановлением Администрации города Костромы от 19 августа 2014 года № 2242, в связи с уточнением сумм субсидий бюджетам муниципальных образований по мероприятиям: Субсидии на поддержку государственных программ субъектов Российской Федерации и муниципальных программ формирования современной городской среды (КЦСР 16400R5550), руководствуясь статьями 42, 44, частью 1 статьи 57 Устава города Костромы,

ПОСТАНОВЛЯЮ:

1. Внести в муниципальную программу города Костромы «Формирование современной городской среды», утвержденную постановлением Администрации города Костромы от 30 ноября 2017 года № 3122 (с изменениями, внесенными постановлениями Администрации города Костромы от 23 марта 2018 года № 518, от 14 декабря 2018 года № 2698, от 29 марта 2019 года № 485, от 17 сентября 2019 года № 1712, от 2 декабря 2019 года № 2325, от 25 декабря 2019 года № 2487, от 31 марта 2020 года № 508, от 29 июля 2020 года № 1379, 9 декабря 2020 года № 2323, от 21 декабря 2020 года № 2405, от 27 апреля 2021 года № 686), следующие изменения:

1.1. в разделе I «Паспорт Муниципальной программы города Костромы "Формирование современной городской среды"» строку:

«Объем и источники финансирования Муниципальной программы

Общий объем средств, направляемых на реализацию Муниципальной программы составляет 774 427,1 тыс. рублей, из них: средства бюджета города Костромы – 232 545,4 тыс. рублей; субсидия областного бюджета – 202 574,4 тыс. рублей; субсидия федерального бюджета – 335 299,1 тыс. рублей; средства внебюджетных источников – 4 008,2 тыс. рублей»

изложить в следующей редакции:

«Объем и источники финансирования Муниципальной программы

Общий объем средств, направляемых на реализацию Муниципальной программы составляет 985 669,8 тыс. рублей, из них: средства бюджета города Костромы – 331 700,3 тыс. рублей; субсидия областного бюджета – 203 674,9 тыс. рублей; субсидия федерального бюджета – 444 241,9 тыс. рублей; - средства внебюджетных источников – 6 052,7 тыс. рублей»;

1.2. в разделе III «Цели, задачи и ожидаемые результаты реализации муниципальной программы» таблицу 3 изложить в следующей редакции:

«Таблица 3

Ожидаемые результаты реализации Муниципальной программы

№ п/п	Наименование цели, задачи	Наименование целевого показателя	Единица измерения	Индикатор целевого показателя						
				2018 год	2019 год	2020 год	2021 год	2022 год	2023 год	2024 год
1.	Цель: повышение уровня благоустройства территорий города Костромы	Доля* благоустроенных дворовых территорий от общего количества дворовых территорий (всего по городу Костроме)	%	24,0	25,1	28,3	29,5	30,8	32,0	32,6
		Доля* благоустроенных общественных территорий от общего количества таких территорий (всего по городу Костроме)	%	60,5	62,8	67,3	69,6	70,9	73,2	75,5
		Количество* благоустроенных дворовых территорий (всего по городу Костроме)	единица	705	742	837	882	919	956	965
	Задача 1. Повышение уровня благоустройства дворовых территорий города Костромы	Количество проведенных субботников по	единица	82	74	102	90	74	74	18

	обустройству дворовых территорий в весенний и осенний периоды											
	Доля дворовых* территорий, благоустроенных финансовым участием граждан	%	75	76	77	78	79	80	81			
Задача 2. Повышение уровня благоустройства общественных территорий города Костромы	Количество* благоустроенных общественных территорий (всего по городу Костроме)	единица	26	27	29	30	31	32	33			
	Количество реализованных проектов благоустройства общественных территорий города Костромы	единица	1	1	2	1	1	1	1			

*Примечание: информация, указанная в таблице 3 представлена нарастающим итогом.»;

1.3. в разделе IV «Подпрограммы, входящие в состав Муниципальной программы»:

1.3.1. пункт 4.1.5 изложить в следующей редакции:
« 4.1.5. Общий объем средств, направляемых на реализацию муниципальной подпрограммы, составляет 541 228,5 тыс. рублей, из них: средства бюджета города Костромы – 148 139,2 тыс. рублей; субсидия областного бюджета – 121 543,9 тыс. рублей; субсидия федерального бюджета – 265 492,7 тыс. рублей; средства внебюджетных источников – 6 052,7 тыс. рублей.»;

1.3.2. таблицу 4 изложить в следующей редакции:

«Таблица 4

Целевые показатели (индикаторы), применяемые для оценки достижения цели и решения задач подпрограммы

№ п/п	Наименование цели	Наименование целевого показателя	Ед. изм.	Индикатор целевого показателя							
				2017 год	2018 год	2019 год	2020 год	2021 год	2022 год	2023 год	2024 год
1.	Повышение уровня благоустройства территорий города Костромы	Количество благоустроенных дворовых территорий в соответствующем году	единица	61	41	37	51	45	37	37	9
		Количество проведенных субботников по обустройству дворовых территорий в весенний и осенний периоды	единица	122	82	74	102	90	74	74	18
		Доля дворовых территорий, благоустроенных с финансовым участием граждан	%	74	75	76	77	78	79	80	81

1.3.3. пункт 4.2.5 изложить в следующей редакции:
« 4.2.5. Общий объем средств, направляемых на реализацию муниципальной подпрограммы, составляет 444 441,3 тыс. рублей, из них: средства бюджета города Костромы – 183 561,1 тыс. рублей; субсидия областного бюджета – 82 131,0 тыс. рублей; субсидия федерального бюджета – 178 749,2 тыс. рублей.»;

1.4. в разделе VI «Система управления реализацией муниципальной программы» подпункт «з» пункта 6.4 дополнить текстом следующего содержания:

« - обязательное размещение в информационно-телекоммуникационной сети «Интернет» муниципальной программы, внесение в нее изменений и иных материалов по вопросам формирования комфортной городской среды, которые выносятся на общественное обсуждение, и результатов этих обсуждений, а также возможность направления гражданами своих предложений в электронной форме.»;

1.5. приложение 1 «Состав и ресурсное обеспечение муниципальной программы (с подпрограммами и отдельными мероприятиями муниципальной программы) «Формирование современной городской среды» на 2018 – 2024 годы» изложить в следующей редакции:

	- устройство парковых дорожек с покрытием тротуарной плиткой; - выполнение работ по вертикальной планировке территории; - прокладка сетей электроосвещения, установка парковых светильников; - устройство подпорной стенки по улице Профсоюзной								
1.2.2.4.	- финишная отделка триумфальной арки, облицовка цоколя, установка ограждения входной группы; - отделочные работы и облицовка книг памяти, монумента «Колокол памяти», «Боевого пути Костромских частей»; - установка информационного стенда; - устройство покрытий из тротуарной плитки; - устройство книг памяти на аллею кавалеров ордена Славы; - вертикальная планировка территории, озеленение, укрепление откосов; - установка малых архитектурных форм (лавки, урны); - прокладка сетей электроосвещения; - установка парковых светильников, архитектурного освещения; - укладка тротуарной плитки по улице Профсоюзной, отделочные работы подпорной стенки	0,0	0,0	14 548,7	0,0	0,0	0,0	0,0	14 548,7
	- облицовка подпорной стенки	0,0	0,0	191,1	0,0	0,0	0,0	0,0	191,1
	- устройство свайных оснований для крепления парковых скамеек	0,0	0,0	422,4	0,0	0,0	0,0	0,0	422,4
	- озеленение	0,0	0,0	598,3	0,0	0,0	0,0	0,0	598,3
	- очистка территории и пруда при благоустройстве территории	0,0	0,0	321,1	0,0	0,0	0,0	0,0	321,1
	- устройство ограждений при благоустройстве территории	0,0	0,0	569,6	0,0	0,0	0,0	0,0	569,6
	- поставка малых архитектурных форм	0,0	0,0	298,1	0,0	0,0	0,0	0,0	298,1
	- изготовление и поставка малых архитектурных форм при благоустройстве территории	0,0	0,0	118,5	0,0	0,0	0,0	0,0	118,5
	- выполнение работ по устройству лестницы при благоустройстве территории	0,0	0,0	127,8	0,0	0,0	0,0	0,0	127,8
1.2.3.	Благоустройство общественной территории парк культуры и отдыха «Берендеевка», виды работ: - установка спортивного оборудования; - установка урн, скамеек, велонарковок; - берегоукрепление; - устройство верхнего слоя асфальтобетонного покрытия; - устройство водоотводной канавы; - монтаж видеонаблюдения; расширение тротуара; - устройство входной группы	25 983,7	0,0	0,0	0,0	0,0	0,0	0,0	25 983,7
	- бюджет города	6 503,8	0,0	0,0	0,0	0,0	0,0	0,0	6 503,8
	- областной бюджет	19 479,9	0,0	0,0	0,0	0,0	0,0	0,0	19 479,9
	- федеральный бюджет	0,0	0,0	0,0	0,0	0,0	0,0	0,0	0,0
1.2.4.	Благоустройство сквера и оврага в районе улицы Поддипаева	0,0	0,0	24 286,4	27 255,8	0,0	0,0	0,0	51 542,2
	- бюджет города	0,0	0,0	6 072,1	6 814,0	0,0	0,0	0,0	12 886,1
	- областной бюджет	0,0	0,0	180,5	204,6	0,0	0,0	0,0	385,1
	- федеральный бюджет	0,0	0,0	18 033,8	20 237,2	0,0	0,0	0,0	38 271,0
1.2.4.1.	разработка проектно-сметной документации	0,0	0,0	342,1	0,0	0,0	0,0	0,0	342,1
1.2.4.2.	проверка достоверности определения сметной стоимости объекта	0,0	0,0	42,6	0,0	0,0	0,0	0,0	42,6
1.2.4.3.	выполнение работ по реализации проекта благоустройства сквера и оврага в районе улицы Поддипаева: - вертикальная планировка территории; - прокладка сетей электроосвещения; - устройство тротуаров (асфальт, плитка); - устройство велопешеходных дорожек; - устройство всесезонных горок; - устройство лестничных сходов; - устройство подпорной стены; - устройство ограждений; - обустройство площадок для отдыха;	0,0	0,0	23 901,7	20 600,4	0,0	0,0	0,0	44 502,1

	- установка малых архитектурных форм; - озеленение								
1.2.4.4.	капитальный ремонт пешеходной лестницы	0,0	0,0	0,0	5 370,6	0,0	0,0	0,0	5 370,6
1.2.4.5.	монтаж системы охранного видеонаблюдения	0,0	0,0	0,0	1 284,8	0,0	0,0	0,0	1 284,8
1.2.5.	Благоустройство территории парковой зоны у памятника В.И. Ленину	0,0	0,0	14 434,1	40 747,26	55 297,8	0,0	0,0	110 479,16
	- бюджет города	0,0	0,0	3 608,8	10 211,39	13 824,5	0,0	0,0	27 644,69
	- областной бюджет	0,0	0,0	107,3	305,18	414,8	0,0	0,0	827,28
	- федеральный бюджет	0,0	0,0	10 718,0	30 230,69	41 058,5	0,0	0,0	82 007,19
1.2.5.1.	выполнение работ по реализации проекта благоустройства территории парковой зоны у памятника В.И. Ленину	0,0	0,0	14 434,1	38 291,36	55 297,8	0,0	0,0	108 023,26
1.2.5.2.	установка камер видеонаблюдения	0,0	0,0	0,0	455,9	0,0	0,0	0,0	455,9
1.2.5.3.	разработка проектно-сметной документации	0,0	0,0	0,0	2 000,0	0,0	0,0	0,0	2 000,0
1.2.6.	Благоустройство набережной левого берега реки Волги от реки Черной по улице 1 Мая до автопешеходного моста через реку Кострому в городе Костроме	0,0	0,0	0,0	2 460,1	2 460,1	0,0	0,0	4 920,2
	- бюджет города	0,0	0,0	0,0	615,0	615,0	0,0	0,0	1 230,0
	- областной бюджет	0,0	0,0	0,0	18,5	18,5	0,0	0,0	37,0
	- федеральный бюджет	0,0	0,0	0,0	1 826,6	1 826,6	0,0	0,0	3 653,2
1.2.6.1.	разработка проектно – сметной документации	0,0	0,0	0,0	2 460,1	2 460,1	0,0	0,0	4 920,2
1.2.7.	Благоустройство территории по проспекту Мира, в районе здания Государственного цирка	0,0	0,0	0,0	1 403,24	72 640,15	27 007,0	0,0	101 050,39
	- бюджет города	0,0	0,0	0,0	350,81	68 471,95	27 007,0	0,0	95 829,76
	- областной бюджет	0,0	0,0	0,0	10,52	41,9	0,0	0,0	52,42
	- федеральный бюджет	0,0	0,0	0,0	1 041,91	4 126,3	0,0	0,0	5 168,21
1.2.7.1.	разработка проектно-сметной документации	0,0	0,0	0,0	1 403,24	3 274,4	0,0	0,0	4 677,64
1.2.7.2.	благоустройство территории по проспекту Мира, в районе здания Государственного цирка	0,0	0,0	0,0	0,0	69 365,75	27 007,0	0,0	96 372,75
1.2.8.	Благоустройство общественной территории, определенной по итогам рейтингового голосования по отбору общественных территорий	0	0,0	0,0	0,0	2 390,71	2 460,0	0,0	4 850,71
	- бюджет города	0,0	0,0	0,0	0,0	2 390,71	2 460,0	0,0	4 850,71
	- областной бюджет	0,0	0,0	0,0	0,0	0,0	0,0	0,0	0,0
	- федеральный бюджет	0,0	0,0	0,0	0,0	0,0	0,0	0,0	0,0
1.2.9.	Благоустройство общественной территории, определенной по итогам рейтингового голосования по отбору общественных территорий	0,0	0,0	0,0	0,0	0,0	0,0	40 108,4	40 108,4
	- бюджет города	0,0	0,0	0,0	0,0	0,0	0,0	10 027,1	10 027,1
	- областной бюджет	0,0	0,0	0,0	0,0	0,0	0,0	300,8	300,8
	- федеральный бюджет	0,0	0,0	0,0	0,0	0,0	0,0	29 780,5	29 780,5

* Адресный перечень дворовых территорий, подлежащих благоустройству в соответствующем календарном году, перечень дворовых территорий, в отношении которых проводятся мероприятия по благоустройству, подлежащие проверке достоверности определения сметной стоимости в соответствующем календарном году, а также стоимость проведения проверки достоверности определения сметной стоимости мероприятий по благоустройству дворовых территорий и стоимость экспертизы выполненных работ по благоустройству дворовых территорий, утверждаются постановлением Администрации города Костромы.;

1.6. в приложении 5 «Адресный перечень дворовых территорий, благоустраиваемых в 2018 - 2024 годы»:

1.6.1. строку 131 изложить в следующей редакции:

« 131. № 217-ГС от 06.03.2017 улица Богатырская, дом 32 »;

1.6.2 строку 136 изложить в следующей редакции:

« 136. № 222-ГС от 06.03.2017 шоссе Кинешемское, дом 33 »;

1.6.3 строку 155 изложить в следующей редакции:

« 155. № 241-ГС от 06.03.2017 улица Профсоюзная, дом 25/2 »;

1.7. приложение 6 «Адресный перечень общественных территорий, нуждающихся в благоустройстве» изложить в следующей редакции:

«Приложение 6
к Муниципальной программе города Костромы
"Формирование современной городской среды"»

Адресный перечень общественных территорий,
нуждающихся в благоустройстве

№ п/п	Наименование общественной территории
1	Территория в районе Чернигинской набережной
2	Территория в районе парка Победы
3	Сквер и овраг в районе улицы Подлипаева
4	Территория парковой зоны у памятника В.И. Ленину
5	Набережная реки Волги от дома 2а по улице 1 Мая до автопешеходного моста
6	Территория по проспекту Мира, в районе здания Государственного цирка
7	Площадь архитектора Рыбниковой (улица Ленина в районе дома 149)

8	*Парк бывшей усадьбы Ратьковых (поселок Селище), по улице Городская, 25
9	Парк в районе домов 7, 13, 15, 17 микрорайона Юбилейный
10	Сквер и тротуар со стороны ул. Советская по фасаду дома 100 и бульвара Петровский
11	Спортивный сквер за зданием спорткомплекса «Спартак» до улицы Дальней
12	*Парк в районе улицы Озерная
13	Сквер по улице Комсомольская, от улицы Симановского до улицы Козуева
14	Сквер по улице Федосеева от улицы Борьбы до улицы Красная Слобода
15	*Территория по улице Михалевская, между домами 7-13
16	*Парк в районе улицы Нариманова до улицы Железнодорожная
17	*Досуговая (спортивная) площадка в микрорайоне Козелино по проезду Коминтерна 2-му, возле домов 29-31
18	*Часть территории поселка Кустово
29	Аллея к беседке Островского
20	Бульвар Петровский
21	Камень основания города Костромы
22	Сквер Виктора Бочкова
23	Сквер на улице Центральная
24	Сквер на улице Широкая
25	Площадь Конституции

*Территории, прошедшие народное голосование, но не несущие соответствующего функционального назначения, не являющиеся пространствами, формирующими туристические маршруты, не привязанные к главным городским достопримечательностям, благоустройство которых будет иметь наибольший эффект с точки зрения создания удобств для горожан, повышения привлекательности города для гостей и развития предпринимательства»;

1.9. приложение 13 «Нормативная стоимость (единичные расценки) работ по благоустройству дворовых территорий, входящих в состав минимального перечня таких работ» и приложение 14 «Нормативная стоимость (единичные расценки) работ по благоустройству дворовых территорий, входящих в состав дополнительного перечня таких работ» изложить в следующей редакции:

«Приложение 13
к Муниципальной программе города Костромы
«Формирование современной городской среды»

Нормативная стоимость (единичные расценки)
работ по благоустройству дворовых территорий, входящих
в состав минимального перечня таких работ

Единичные расценки
на благоустройство дворовых проездов

№ п/п	Вид работ/оборудование (материал)	Ед. изм.	Стоимость в текущ. ценах с НДС, руб.
1.	Работа		
	Поднятие кирпичных горловин колодцев	штука	2915,59
	Оборудование (материал)		
	Кольцо опорное КО-6 /бетон В15 (М200)	штука	275,33
2.	Работа		
	Разборка покрытий и оснований: асфальтобетонных с помощью молотков отбойных (с погрузкой экскаватором и перевозкой на расстояние до 15 км) при толщине:		
	-10 см	1 м2	95,57
	-15 см	1 м2	143,31
	-20 см	1 м2	191,32
3.	Работа		
	Разработка грунта с погрузкой на автомобили-самосвалы экскаваторами с ковшом вместимостью: 0,5 (0,5-0,63) м3, группа грунтов 2 (с перевозкой на расстояние до 10 км)		
	-20 см	1 м2	42,84
	-30 см	1 м2	64,30
	-40 см	1 м2	85,59
	-50 см	1 м2	106,96
	-100 см	1 м2	214,09
4.	Работа		
	Устройство подстилающих и выравнивающих слоев оснований: из щебня фр. 20-40 (с доставкой на расстояние до 70 км)		
	-10 см	1 м2	101,44
	-15 см	1 м2	152,07
	-20 см	1 м2	202,71
Оборудование (материал)			
	Щебень из природного камня для строительных работ марка: 800, фракция 20-40 мм	1 м3	949,58
5.	Работа		
	Устройство подстилающих и выравнивающих слоев оснований: из щебня фр. 40-70 (с доставкой на расстояние до 70 км)		
	-15 см	1 м2	152,07
	-20 см	1 м2	202,71
	-25 см	1 м2	253,34
Оборудование (материал)			
	Щебень из природного камня для строительных работ марка: 800, фракция 40-70 мм	1 м3	902,28
6.	Работа		
	Устройство подстилающих и выравнивающих слоев оснований: из песка		
	-10 см	1 м2	48,27
	-15 см	1 м2	72,18
	-20 см	1 м2	96,10
	-25 см	1 м2	120,54
Оборудование (материал)			
	Песок природный для строительных работ средний	1 м3	484,08
7.	Работа		
	Розлив вяжущих материалов	1 м2	0,18
	Оборудование (материал)		
	Эмульсия битумно-катионная, марка ЭБК-2	1 м2	5,17
8.	Работа		
	Устройство выравнивающего слоя из асфальтобетонной смеси: с применением укладчиков асфальтобетона	1 м2	30,57
Оборудование (материал)			
	Смеси асфальтобетонные дорожные, аэродромные и асфальтобетон (горячие для пористого асфальтобетона щебеночные и гравийные), марка: А11НЛ	тонна	6180
9.	Работа		
	Устройство покрытия толщиной 5 см из горячих асфальтобетонных смесей плотных мелкозернистых типа АБВ, плотность каменных материалов: 2,5-2,9 т/м3	1 м2	81,56

Оборудование (материал)			
	Смеси асфальтобетонные дорожные, аэродромные и асфальтобетон (горячие для плотного асфальтобетона мелко и крупнозернистые, песчаные), марка: А8ВЛ	тонна	6270
10.	Работа		
	Устройство асфальтобетонных покрытий дорожек и тротуаров однослойных из литой мелкозернистой асфальто-бетонной смеси толщиной 4 см	1 м2	85,15
Оборудование (материал)			
	Смеси асфальтобетонные дорожные, аэродромные и асфальтобетон (горячие для плотного асфальтобетона мелко и крупнозернистые, песчаные), марка: А5ВЛ	тонна	6390
11.	Работа		
	Разборка бортовых камней: на бетонном основании	п. м	227,94
12.	Работа		
	Установка новых бортовых камней бетонных при других видах покрытий	п. м	545,57
	Оборудование (материал)		
	Камни бортовые: БР 100.30.15 /бетон В30 (М400), объем 0,043 м3/ (ГОСТ 6665-91)	штука	552,93
13.	Работа		
	Установка новых бортовых камней бетонных при других видах покрытий	п. м	430,47
	Оборудование (материал)		
	Камни бортовые: БР 100.20.8 /бетон В22,5 (М300), объем 0,016 м3/ (ГОСТ 6665-91)	штука	195,87
14.	Работа		
	Засыпка вручную траншей, пазух котлованов и ям, группа грунтов: 2	1 м3	63,86
	Оборудование (материал)		
	Земля растительная механизированной заготовки	1 м3	1155,44
15.	Работа		
	Устройство водоотводных лотков из композиционных полимерных материалов: весом до 10 кг/м в комплекте с решеткой (крышкой) на подготовленные основания	п. м	131,22
	Оборудование (материал)		
	Лоток водоотводной со стальной решеткой DN 100	п. м	676,80
	Лоток водоотводной со стальной решеткой DN 200	п. м	1142,39

Единичные расценки
на обеспечение освещения дворовых территорий

№ п/п	Вид работ/оборудование (материал)	Ед. изм.	Стоимость в текущ. ценах с НДС, руб.
Работа			
1.	Развозка конструкций и материалов опор ВЛ 0,38-10 кВ по трассе железобетонных опор	штука	577,02
2.	Развозка конструкций и материалов опор ВЛ 0,38-10 кВ по трассе: материалов оснастки одностоечных опор	штука	168,02
3.	Установка железобетонных опор ВЛ 0,38; 6-10 кВ с тросерами без приставок: одностоечных	штука	2079,36
4.	Подвеска самонесущих изолированных проводов (СИП-2А) напряжением от 0,4 кВ до 1 кВ (со снятием напряжения) при количестве 29 опор: с использованием автогидроподъемника	штука	68,77
5.	Установка светильников	штука	1821,82
6.	Затягивание провода в проложенные трубы и металлические рукава первого одножильного или многожильного в общей оплетке, суммарное сечение: до 6 мм2	п. м	13,32
7.	Сверление отверстий: в кирпичных стенах электроперфоратором диаметром до 20 мм, толщина стен 0,5 кирпича	штука	36,18
8.	Коробка кабельная соединительная или разветвительная	штука	799,17
9.	Прибор или аппарат	штука	236,08
Оборудование (материал)			
10.	Стойка опоры: СВ 110-5 /бетон В30 (М400), объем 0,45 м3, расход арматуры 77,08 кг/ (серия 3.407.1-143 вып. 7)	штука	14069,61
11.	Провод СИП-4 2*16	п. м	42,92
12.	Светильник светодиодный	штука	6693,60
13.	Кронштейн КНО-1 малый	штука	608,38
14.	Зажим ответвительный с прокалыванием изоляции (СИП): Р95	штука	968,33
15.	Кабель силовой ВВГнг2x1,5,мм2	п. м	3,06
16.	Фотоэлемент	штука	603,91
17.	Фотореле	штука	399,84
18.	Крюк SOT 28 с крепежом (6 шурупов с шестигранными головками 6x50 мм и 6 дюбелей 10x50 мм)	штука	766,67
19.	Автомат (автоматический выключатель)	штука	183,08
20.	Коробка распределительная	штука	48,53
21.	DIN - рейка	штука	35,3
22.	Трубы полиэтиленовые гладкие легкие ПНД, диаметр 32 мм	п. м	87,07

23.	Лента полиэтиленовая сигнальная, ширина 200 мм, толщина 50 мкм	п. м	9,46
-----	----------------------------------------------------------------	------	------

Единичные расценки
на установку урн и лавок

№ п/п	Вид работ	Ед. изм.	Стоимость в текущ. ценах с НДС, руб.
	Установка оборудования (стоимость с учетом оборудования)		
1.	Урна металлическая	штука	4220
2.	Лавочка «Гарден-1»	штука	20036
3.	Скамья со спинкой	штука	16445
4.	Лавочка «Парк»	штука	14585

Приложение 14
к Муниципальной программе города Костромы
«Формирование современной городской среды»

Нормативная стоимость (единичные расценки)
работ по благоустройству дворовых территорий, входящих
в состав дополнительного перечня таких работ

Единичные расценки
на оборудование детских и спортивных площадок

№ п/п	Вид работ	Ед. изм.	Стоимость в текущ. ценах с НДС, руб.
	Установка оборудования (стоимость с учетом оборудования)		
1.	Карусель с 6-ю сидениями	штука	44554,76
2.	Качели одинарные	штука	16438,84
3.	Подвес металлический на цепном подвесе с термоусадкой	штука	10833,58
4.	Качалка-балансир	штука	17827,21
5.	Горка	штука	79532,39
6.	Песочница с крышкой	штука	21146,38
7.	Песочница со спойлером	штука	61694,40
8.	Качели двойные	штука	21656,38
9.	Подвес пластиковый на цепном подвесе	штука	9091,22
10.	Качель «Гнездо»	штука	112054,77
11.	Карусель «Дружба»	штука	44554,76
12.	Домик-беседка	штука	68553,57
13.	Теннисный стол	штука	32912,37
14.	Турник тройной высокий	штука	41458,80
15.	Горка с деревянными перилами	штука	56876,40
16.	Горка	штука	117800,36
17.	Игровой комплекс «Альпинист»	штука	211210,78
18.	Игровой комплекс «Верхолаз»	штука	149450,42
19.	Игровой комплекс «Зоопарк большой»	штука	740426,39
20.	Игровой комплекс К-15	штука	1165455,63
21.	Спортивный комплекс баскетбольный с шестом	штука	68287,18
22.	Спортивный комплекс «Параллельный брус с рукоходом»	штука	63513,59
23.	Спортивный комплекс «Шведская стенка»	штука	98434,81
24.	Спортивный комплекс «Шведская стенка»	штука	20546,40
25.	Шведская стенка радиусная	штука	20590,82
26.	Спортивный комплекс Рукоход с кольцами	штука	117071,97
27.	Спортивный тренажер «Двойные лыжи»	штука	58941,57
28.	Основание асфальтобетонное под покрытие из резиновой крошки (песок 100 мм, щебень 100 мм, асфальтобетон 40 мм)	1 м2	1400,37
29.	Травмобезопасное покрытие для детской площадки	1 м2	1800,00

Единичные расценки
на озеленение

№ п/п	Вид работ/оборудование (материал)	Ед. изм.	Стоимость в текущ. ценах с НДС, руб.
	Работа		
1.	Подготовка стандартных посадочных мест для кустарников-саженцев в группы вручную: с добавлением растительной земли до 25%	штука	173,45

2.	Посадка кустарников-саженцев	штука	61,85
Оборудование (материал)			
3.	Сирень обыкновенная «Людвиг Шпет»	штука	459,64
4.	Сирень обыкновенная «Мадам Лемуан»	штука	459,64
5.	Лапчатка кустарниковая Ред Айс	штука	224,43
6.	Роза садовая	штука	408,04
7.	Гортензия метельчатая Ванилла	штука	459,64
8.	Спирея японская «Фробели»	штука	255,62
9.	Спирея ниппонская	штука	224,43

Работа

10.	Подготовка стандартных посадочных мест для деревьев-саженцев с оголенной корневой системой вручную: с добавлением растительной земли до 25%	штука	534,27
11.	Удобрения: органико-минеральное Универсал	кг	6,04
12.	Посадка деревьев-саженцев с оголенной корневой системой в ямы размером: 0,7х0,7 м	штука	417,85
13.	Устройство корыта под цветники глубиной 30 см: вручную	1 м2	72,27
14.	Подготовка почвы под цветники толщиной слоя насыпки 20 см	1 м2	332,35
15.	Применительно. Посадка однолетних и многолетних цветников	1 м2	457,10

Оборудование (материал)

16.	Клен Гиннала	штука	224,43
17.	Астильба японская «Монтгомери»	штука	208,84
18.	Астильба китайская «Вижн ин Ред»	штука	249,57
19.	Астильба Арденса «Диамант»	штука	208,84
20.	Лилейник «Джейн Свон»	штука	249,57
21.	Лилейник «Космополитан»	штука	249,57
22.	Примула розовая Грандифлора	штука	224,43
23.	Примула высокая красная	штука	224,43
24.	Примула высокая синяя	штука	224,43
25.	Флокс метельчатый «Тенор»	штука	208,84
26.	Флокс метельчатый «Флейм блю»	штука	208,84
27.	Флокс метельчатый «Рембрандт»	штука	208,84
28.	Флокс метельчатый «Брайт айз»	штука	208,84
29.	Хоста волнистая «Альбомаргината»	штука	235,21
30.	Хоста гибридная «Голубой ангел»	штука	235,21

Работа

31.	Подготовка почвы для устройства партерного и обыкновенного газона с внесением растительной земли слоем 10 см: механизированным способом	1 м2	166,97
32.	Семена газонных трав (смесь)	кг	25,67
33.	Валка деревьев в городских условиях: (береза) диаметром до 300 мм	1 м3	575,62
34.	Валка деревьев в городских условиях: (клен) диаметром до 300 мм	1 м3	744,25
35.	Валка деревьев в городских условиях: (сосна) диаметром до 300 мм	1 м3	498,09
36.	Валка деревьев в городских условиях: (клен ясенелистный) диаметром более 300 мм	1 м3	1430,07
37.	Валка деревьев в городских условиях: (береза) диаметром более 300 мм	1 м3	1184,09
38.	Валка деревьев в городских условиях: (рябина) диаметром более 300 мм	1 м3	870,31
39.	Расчистка площадей от кустарника и мелколесья вручную: при густой поросли	1 м2	14,72
40.	Формовочная обрезка деревьев высотой: более 5 м	штука	8570,43
41.	Корчевка пней твердых пород вручную с засыпкой ям от корчевки в городских условиях, диаметр пня: до 35 см	штука	1197,49

Единичные расценки
на устройство/ремонт контейнерной площадки

№ п/п	Вид работ/оборудование (материал)	Ед. изм.	Стоимость в текущ. ценах с НДС, руб.
	Работа		
1.	Демонтаж ограждения контейнерной площадки из профнастила	штука	7845,98
2.	Разборка покрытий и оснований: цементно-бетонных	1 м3	743,81
3.	Планировка площадей: ручным способом, группа грунтов 2	1 м2	442,99
4.	Устройство основания под фундаменты: песчаного	1 м3	789,10
5.	Устройство фундаментных плит железобетонных: плоских	1 м3	18536,25

6.	Очистка поверхности щетками	1 м2	1430,07
7.	Масляная окраска металлических поверхностей: решеток, переплетов, труб диаметром менее 50 мм и т.п., количество окрасок 2	1 м2	1135,30
8.	Установка стальных конструкций, остающихся в теле бетона	штука	832,02
9.	Монтаж связей и распорок из одиночных и парных уголков, гнутосварных профилей для пролетов: до 24 м при высоте здания до 25 м	штука	736,10
Оборудование (материал)			
10.	Евроконтейнер оцинкованный (1100 л)	штука	24 480,00
11.	Профнастил оцинкованный с покрытием: полиэстер С8-1150-0,5	1 м2	500,20
12.	Краска масляная, цветная, жидкотертая, готовая к применению для наружных и внутренних работ МА-25 розово-бежевая, светло-бежевая, светло-серая	штука	250,71
13.	Трубы стальные квадратные (ГОСТ 8639-82) размером: 40x40 мм, толщина стенки 3,5 мм	штука	4 316,49
14.	Трубы стальные прямоугольные (ГОСТ 8645-86) размером: 40x20 мм, толщина стенки 2,5 мм	штука	3 298,93

Единичные расценки
на оборудование автомобильных парковок

№ п/п	Вид работ/оборудование (материал)	Ед. изм.	Стоимость в текущ. ценах с НДС, руб.
1.	Работа		
	Поднятие кирпичных горловин колодцев	штука	2915,59
	Оборудование		
	Кольцо опорное КО-6 /бетон В15 (М200)	штука	275,33
2.	Работа		
	Разборка покрытий и оснований: асфальтобетонных с помощью молотков отбойных (с погрузкой экскаватором и перевозкой на расстояние до 15 км) при толщине:		
	-10 см	1 м2	95,57
	-15 см	1 м2	143,31
	-20 см	1 м2	191,32
3.	Работа		
	Разработка грунта с погрузкой на автосамосвалы экскаваторами с ковшом вместимостью: 0,5 (0,5-0,63) м3, группа грунтов 2 (с перевозкой на расстояние до 10 км)		
	-20 см	1 м2	42,84
	-30 см	1 м2	64,30
	-40 см	1 м2	85,59
	-50 см	1 м2	106,96
4.	Работа		
	Устройство подстилающих и выравнивающих слоев оснований: из щебня фр. 20-40 (с доставкой на расстояние до 70 км)		
	-5 см	1 м2	50,55
	-10 см	1 м2	101,44
	-15 см	1 м2	152,07
	-20 см	1 м2	202,71
	Оборудование (материал)		
Щебень из природного камня для строительных работ марка: 800, фракция 20-40 мм	1 м3	949,58	
5.	Работа		
	Устройство подстилающих и выравнивающих слоев оснований: из щебня фр. 40-70 (с доставкой на расстояние до 70 км)		
	-15 см	1 м2	152,07
	-20 см	1 м2	202,71
	-25 см	1 м2	253,34
	Оборудование (материал)		
Щебень из природного камня для строительных работ марка: 800, фракция 40-70 мм	1 м3	902,28	
6.	Работа		
	Устройство подстилающих и выравнивающих слоев оснований: из песка		
	-10 см	1 м2	48,27
	-15 см	1 м2	72,18
	-20 см	1 м2	96,10
	-25 см	1 м2	120,54
	Оборудование (материал)		
Песок природный для строительных работ средний	1 м3	484,08	
7.	Работа		
	Розлив вяжущих материалов	1 м2	0,18
	Оборудование (материал)		
Эмульсия битумно-катионная, марка ЭБК-2	100 м2	5,17	
8.	Работа		
	Устройство выравнивающего слоя из асфальтобетонной смеси: с применением укладчиков асфальтобетона	1 м2	30,57
	Оборудование (материал)		
	Смеси асфальтобетонные дорожные, аэродромные и асфальтобетон (горячие для пористого асфальтобетона щебеночные и гравийные), марка: А11НЛ	тонна	6180
9.	Работа		
	Устройство покрытия толщиной 5 см из горячих асфальтобетонных смесей плотных мелкозернистых	1 м2	81,56

	типа АБВ, плотность каменных материалов: 2,5-2,9 т/м3		
Оборудование (материал)			
	Смеси асфальтобетонные дорожные, аэродромные и асфальтобетон (горячие для плотного асфальтобетона мелко и крупнозернистые, песчаные), марка: А8ВЛ	тонна	6270
10.	Работа		
	Разборка бортовых камней: на бетонном основании	п. м	227,94
	Установка новых бортовых камней бетонных при других видах покрытий	п. м	545,57
	Оборудование (материал)		
	Камни бортовые: БР 100.30.15 /бетон В30 (М400), объем 0,043 м3/ (ГОСТ 6665-91)	штука	552,93
11.	Работа		
	Засыпка вручную траншей, пазух котлованов и ям, группа грунтов: 2	1 м3	63,86
	Оборудование (материал)		
	Земля растительная механизированной заготовки	1 м3	1155,44

2. Настоящее постановление подлежит официальному опубликованию и размещению на официальном сайте Администрации города Костромы в информационно-телекоммуникационной сети «Интернет».

Глава Администрации города Костромы А.В. СМЕРНОВ.

Администрация города Костромы

ПОСТАНОВЛЕНИЕ

13 октября 2021 года

№ 1810

Об изъятии для муниципальных нужд земельного участка с кадастровым номером 44:27:040702:396 и жилых помещений, расположенных по адресу: Российская Федерация, Костромская область, городской округ город Кострома, город Кострома, улица Горная, дом 11

В целях реализации муниципальной программы города Костромы «Переселение граждан из аварийного жилищного фонда на территории городского округа город Кострома», утвержденной постановлением Администрации города Костромы от 4 июля 2019 года № 1131, на основании заключения межведомственной комиссии по оценке жилых помещений жилищного фонда города Костромы от 22 ноября 2013 года № 79 о признании многоквартирного дома 11 (литер А) по улице Горной в городе Костроме аварийным и подлежащим реконструкции, в соответствии со статьей 32 Жилищного кодекса Российской Федерации, пунктом 3 статьи 56.2, пунктом 4 части 2, частью 4 статьи 56.3, статьей 56.6 Земельного кодекса Российской Федерации, руководствуясь статьями 42, 44, частью 1 статьи 57 Устава города Костромы,

ПОСТАНОВЛЯЮ:

1. Изъять для муниципальных нужд:

1.1. земельный участок из земель населенных пунктов площадью 610 квадратных метров с кадастровым номером 44:27:040702:396 под многоквартирным домом с кадастровым номером 44:27:040702:389, расположенный по адресу: Российская Федерация, Костромская область, городской округ город Кострома, город Кострома, улица Горная, 11, пропорционально размеру общей площади помещений, указанных в пунктах 1.2 – 1.7 настоящего постановления;

1.2. находящееся в частной собственности жилое помещение – квартиру, общей площадью 22,4 квадратного метра, с кадастровым номером 44:27:040702:340, расположенное по адресу: Российская Федерация, Костромская область, городской округ город Кострома, город Кострома, улица Горная, дом 11, квартира 1;

1.3. находящееся в частной собственности жилое помещение – квартиру, общей площадью 42,5 квадратного метра, с кадастровым номером 44:27:040702:341, расположенное по адресу: Российская Федерация, Костромская область, городской округ город Кострома, город Кострома, улица Горная, дом 11, квартира 3;

1.4. находящееся в частной собственности жилое помещение – квартиру, с кадастровым номером 44:27:040702:336, расположенное по адресу: Российская Федерация, Костромская область, городской округ город Кострома, город Кострома, улица Горная, дом 11, квартира 4;

1.5. находящееся в частной собственности жилое помещение – квартиру, общей площадью 42,7 квадратного метра, с кадастровым номером 44:27:040702:349, расположенное по адресу: Российская Федерация, Костромская область, городской округ город Кострома, город Кострома, улица Горная, дом 11, квартира 5;

1.6. находящееся в частной собственности жилое помещение – квартиру, общей площадью 32,6 квадратного метра, с кадастровым номером 44:27:040702:352, расположенное по адресу: Российская Федерация, Костромская область, городской округ город Кострома, город Кострома, улица Горная, дом 11, квартира 6;

1.7. находящееся в частной собственности жилое помещение – квартиру, общей площадью 41,7 квадратного метра, с кадастровым номером 44:27:040702:338, расположенное по адресу: Российская Федерация, Костромская область, городской округ город Кострома, город Кострома, улица Горная, дом 11, квартира 7.

2. Управлению имущественных и земельных отношений Администрации города Костромы (Сентемова Н. А.) обеспечить:

2.1. размещение настоящего постановления в государственной информационной системе жилищно-коммунального хозяйства;

2.2. направление копии настоящего постановления в течение десяти дней со дня его принятия в орган, осуществляющий государственную регистрацию прав на недвижимое имущество и сделок с ним, а также собственникам недвижимого имущества, указанного в пунктах 1.1 – 1.7 настоящего постановления, с уведомлением о вручении;

2.3. определение размера возмещения за изымаемое недвижимое имущество, указанное в пунктах 1.1 – 1.7 настоящего постановления;

2.4. заключение с собственниками недвижимого имущества, указанного в пунктах 1.1 – 1.7 настоящего постановления, соглашения об изъятии для муниципальных нужд.

3. Настоящее постановление подлежит официальному опубликованию и размещению на официальном сайте Администрации города Костромы в информационно-телекоммуникационной сети «Интернет», вступает в силу со дня его подписания и действует в течение трех лет со дня его принятия.

Глава Администрации города Костромы
А.В. СМЕРНОВ.

ЗАКЛЮЧЕНИЕ О РЕЗУЛЬТАТАХ ОБЩЕСТВЕННЫХ ОБСУЖДЕНИЙ

8 октября 2021 г.

Общественные обсуждения по проекту, предусматривающему внесение изменений в проект планировки территории в районе поселка Волжский, ограниченной набережной реки Кострома, границей существующей жилой застройки в поселке Волжский, проспектом Речным, садоводческими товариществами «Огонек-1» и «Юбилейный», границей города Костромы, границами земельных участков, находящихся в частной собственности, проводились с 13 по 20 сентября 2021 года.

В общественных обсуждениях приняли участие 6 организации и жители, постоянно проживающие на территории, в пределах которой проводились общественные обсуждения.

По результатам общественных обсуждений составлен протокол от 8 октября 2021 года № 1, на основании которого подготовлено настоящее заключение о результатах общественных обсуждений.

От участников общественных обсуждений поступили следующие замечания и предложения:

1) от участников общественных обсуждений, постоянно проживающих в границах территории, в пределах которых проводятся общественные обсуждения, поступили следующие замечания и предложения:

- раздел 8.6 «Слаботочные сети» сохранить в прежней редакции, за исключением указанных в утвержденной проекте планировки требований к используемым материалам при прокладке сети;

- внести информацию по изменению вида разрешенного использования земельного участка с кадастровым номером 44:27:030101:2056 в соответствии с разработанной документацией по планировке территории в границах земельного участка с кадастровым номером 44:27:030101:2056;

- провести центральное водоотведение и канализацию в районе жилой застройки по ул. Николая Тимофеева и берега реки Кострома.

2) от иных участников общественных обсуждений:

- изложить пункт 3.1.14 Раздела 8.6 «Слаботочные сети» в следующей редакции: «На территории в границах разработки проекта планировки сети связи уже построены по новейшей технологии GPON. Точка подключения находится в коттеджном поселке «Первый». Мощность сети позволяют осуществить 100% телефонизацию нового микрорайона. Сеть GPON позволяет предоставлять услуги телефонной связи, услуги доступа в сеть Интернет, услуги кабельного телевидения, видеонаблюдения, системы оповещения.

GPON (Gigabit Passive Optical Network) — это пассивная оптическая сеть с предельной скоростью интернета, являющаяся одним из самых передовых стандартов передачи данных, которая имеет значительные преимущества по сравнению с существующими сетями связи, особенно, построенных на медных кабелях.

Оптические кабели подвешиваются на опорах связи, это позволяет сэкономить место для прокладки инженерных сетей – системы коммуникаций для обеспечения жилых домов сетями водоснабжения и водоотведения, канализации, газоснабжения, электроснабжения.

Оптические провода изготавливаются из специальных материалов, которые не портятся со временем.

Сеть пассивная, т.е. не требует размещения активного оборудования, которое потребляет электроэнергию. Не требуется дополнительное оборудование. Кабель приходит непосредственно в квартиру клиента без промежуточной станции.

Скорость подключения может достигать 1 Гбит/с (в зависимости от тарифного плана). Этого вполне достаточно, чтобы за считанные секунды скачать любой фильм или смотреть его онлайн в максимальном качестве.

По нашему мнению, п 3.1.14. Раздел «Слаботочные сети» необходимо изменить с учетом уже проведенных работ по проектированию и строительству сетей связи на территории в границах разработки проекта планировки.»;

- привести текстовую часть проекта, предусматривающего внесение изменений в проект межевания территории в соответствии с Инструкцией по делопроизводству в Администрации города Костромы, утвержденной распоряжением Главы города Костромы от 4 июня 2009 года № 115-рг;

- в абзаце 3.1.4 откорректировать информацию о функциональном зонировании рассматриваемой территории в соответствии с действующим Генеральным планом города Костромы;

- в пункте 3.1.7 в строке 3 таблицы 2.1. в столбце 2 дополнить словами «минимальный размер земельного участка»;

- из проекта изменений в проект планировки территории исключить информацию о планируемых объектах капитального строительства, расположенных на территории, ограниченной улицей Николая Тимофеева, проездом от улицы Николая Тимофеева до проспекта Речного, проспектом Речным, предусмотренных утвержденным проектом планировки рассматриваемой территории, в связи с изданием постановления Администрации города Костромы от 25 декабря 2020 года № 2458.

Аргументированные рекомендации организатора общественных обсуждений по предложениям и замечаниям от участников общественных обсуждений, прошедших идентификацию:

№ п/п	Содержание предложения (замечания)	Рекомендации организатора
1.	раздел 8.6 «Слаботочные сети» сохранить в прежней редакции, за исключением указанных в утвержденном проекте планировки требований к используемым материалам при прокладке сети	Учесть частично, в связи с необходимостью актуализировать информацию о существующем положении в отношении сетей связи на рассматриваемой территории.

		Исключить информацию о требованиях к используемым материалам при прокладке сети связи.
2.	внести информацию по изменению вида разрешенного использования земельного участка с кадастровым номером 44:27:030101:2056 в соответствии с разработанной документацией по планировке территории в границах земельного участка с кадастровым номером 44:27:030101:2056	Учитывать нецелесообразно, так как документация по планировке территории в границах земельного участка с кадастровым номером 44:27:030101:2056 не утверждена
3.	провести центральное водоотведение и канализацию в районе жилой застройки по ул. Николая Тимофеева и берега реки Кострома	Учитывать нецелесообразно, так как утвержденный проект планировки содержит информацию об обеспечении планируемой территории объектами и сетями инженерной инфраструктуры
4.	изложить пункт 3.1.14 Раздела 8.6 «Слаботочные сети» в следующей редакции: «На территории в границах разработки проекта планировки сети связи уже построены по новейшей технологии GPON. Точка подключения находится в коттеджном поселке «Первый». Мощность сети позволяют осуществить 100% телефонизацию нового микрорайона. Сеть GPON позволяет предоставлять услуги телефонной связи, услуги доступа в сеть Интернет, услуги кабельного телевидения, видеонаблюдения, системы оповещения. GPON (Gigabit Passive Optical Network) — это пассивная оптическая сеть с предельной скоростью интернета, являющаяся одним из самых передовых стандартов передачи данных, которая имеет значительные преимущества по сравнению с существующими сетями связи, особенно, построенных на медных кабелях. Оптические кабели подвешиваются на опорах связи, это позволяет сэкономить место для прокладки инженерных сетей – системы коммуникаций для обеспечения жилых домов сетями водоснабжения и водоотведения, канализации, газоснабжения, электроснабжения. Оптические провода изготавливаются из специальных материалов, которые не портятся со временем. Сеть пассивная, т.е. не требует размещения активного оборудования, которое потребляет электроэнергию. Не требуется дополнительное оборудование. Кабель приходит непосредственно в квартиру клиента без промежуточной станции. Скорость подключения может достигать 1 Гбит/с (в зависимости от тарифного плана). Этого вполне достаточно, чтобы за считанные секунды скачать любой фильм или смотреть его онлайн в максимальном качестве. По нашему мнению, п 3.1.14. Раздел «Слаботочные сети» необходимо изменить с учетом уже проведенных работ по проектированию и строительству сетей связи на территории в границах разработки проекта планировки.»	Учесть частично, в части актуализации сведений о существующем положении в отношении сетей связи на рассматриваемой территории.
5.	привести текстовую часть проекта, предусматривающего внесение изменений в проект межевания территории в соответствии с Инструкцией по делопроизводству в Администрации города Костромы, утвержденной распоряжением Главы города Костромы от 4 июня 2009 года № 115-рг	Целесообразно учесть
6.	в абзаце 3.1.4 откорректировать информацию о функциональном зонировании рассматриваемой территории в соответствии с действующим Генеральным планом города Костромы	Целесообразно учесть
7.	в пункте 3.1.7 в строке 3 таблицы 2.1. в столбце 2 дополнить словами «минимальный размер земельного участка»	Целесообразно учесть
8.	из проекта изменений в проект планировки территории исключить информацию о планируемых объектах капитального строительства, расположенных на территории, ограниченной улицей Николая Тимофеева, проездом от улицы Николая Тимофеева до проспекта Речного, проспектом Речным, предусмотренных утвержденным проектом планировки рассматриваемой территории, в связи с изданием постановления Администрации города Костромы от 25 декабря 2020 года № 2458	Целесообразно учесть

Выводы по результатам общественных обсуждений:

Направить проект, предусматривающий внесение изменений в проект планировки территории в районе поселка Волжский, ограниченной набережной реки Кострома, границей существующей жилой застройки в поселке Волжский, проспектом Речным, садоводческими товариществами «Огонек-1» и «Юбилейный», границей города Костромы, границами земельных участков, находящихся в частной собственности, главе Администрации города Костромы для принятия решения об отклонении документации по планировке территории и направлении ее на доработку, с учетом протокола и заключения общественных обсуждений.

ИЗВЕЩЕНИЕ**о проведении аукциона по продаже в собственность земельных участков, расположенных на территории города Костромы, государственная собственность на которые не разграничена**

Настоящее извещение, вносимые в него изменения, извещение об отказе от проведения аукциона размещаются на официальном сайте торгов в сети «Интернет» по адресу: www.torgi.gov.ru (далее – официальный сайт торгов) и публикуются в информационно-правовом бюллетене «Официальный вестник города Костромы».

УПРАВЛЕНИЕ ИМУЩЕСТВЕННЫХ И ЗЕМЕЛЬНЫХ ОТНОШЕНИЙ АДМИНИСТРАЦИИ ГОРОДА КОСТРОМЫ объявляет о проведении 17 ноября 2021 года с 16 часов 00 минут по московскому времени по адресу: город Кострома, площадь Конституции, 2 (кабинет 307), аукциона по продаже земельных участков, расположенных на территории города Костромы, государственная собственность на которые не разграничена.

1. Организатор аукциона: Управление имущественных и земельных отношений Администрации города Костромы; место нахождения: 156005, Костромская область, город Кострома, площадь Конституции, 2; телефон (4942) 42-68-41, 44-07-64; e-mail: uizo@gradkostroma.ru.

2. Аукцион проводится в соответствии со статьями 39.11, 39.12 Земельного кодекса Российской Федерации, на основании постановления Администрации города Костромы от 17 июля 2020 года № 1305 «Об отказе в предоставлении в собственность и о проведении аукциона по продаже земельного участка, имеющего местоположение: Костромская область, город Кострома, проезд Коминтерна 3-й, в районе дома 58», постановления Администрации города Костромы от 17 июля 2020 года № 1286 «Об отказе в предоставлении в собственность и о проведении аукциона по продаже земельного участка, имеющего местоположение: Костромская область, город Кострома, в районе поселка Рыбное»; постановления Администрации города Костромы от 17 июля 2020 года № 1300 «Об отказе в предоставлении в собственность и о проведении аукциона по продаже земельного участка, имеющего местоположение: Костромская область, город Кострома, проезд Коминтерна 3-й, в районе дома 41», постановления Администрации города Костромы от 17 июля 2020 года № 1299 «Об отказе в предоставлении в собственность и о проведении аукциона по продаже земельного участка, имеющего местоположение: Костромская область, город Кострома, проезд Коминтерна 3-й, в районе дома 41», постановления Администрации города Костромы от 17 июля 2020 года № 1323 «Об отказе в предоставлении в собственность и о проведении аукциона по продаже земельного участка, имеющего местоположение: Костромская область, город Кострома, проезд Коминтерна 3-й, в районе дома 41».

3. Участниками аукциона являются граждане.

4. Характеристика предмета аукциона по лотам:

ЛОТ № 1

- **адрес:** Российская Федерация, Костромская область, городской округ город Кострома, город Кострома, улица Парусная, земельный участок 3
 - **площадь:** 1128 кв.м;
 - **кадастровый номер:** 44:27:090214:186;
 - **категория земель:** земли населенных пунктов;
 - **разрешенное использование:** для индивидуального жилищного строительства;
 - **обременения и ограничения:** в соответствии с Генеральным планом города Костромы участок расположен в зоне катастрофического затопления, в зоне подтопления и территории с глубиной залегания грунтовых вод до 2х метров, а также в границах территории, расположенной в районе поселка Рыбное, в отношении которой постановлением Администрации города Костромы от 19 июня 2019 года № 1026 утвержден проект планировки территории;
 - **параметры разрешенного строительства:** максимальный процент застройки земельного участка – 25; предельная высота зданий – 10,5 м; минимальный отступ от границ земельного участка – 3 м;
 - **технические условия и информация о плате за подключение:** электроснабжение от филиала ПАО «МРСК Центра» - «Костромаэнерго» от 14.04.2020 № МР1-КМ/5-3/1796/3 (размер платы за подключение определяется в соответствии с постановлением департамента государственного регулирования и тарифов Костромской области от 25.12.2020 № 20/505); водоснабжение, водоотведение, ливневая канализация от МУП города Костромы «Костромагорводоканал» от 25.01.2021 № исх02.11/331, от 25.01.2021 № исх.02.11/332, от 11.03.2020 № 02.11/1328, от 12.04.2018 № 2/1848 (размер платы за подключение определяется в соответствии с постановлениями департамента государственного регулирования и

тарифов Костромской области от 18.12.2020 №№ 20/451, 20/452); газоснабжение от АО «Газпром газораспределение Кострома» от 30.09.2021 № 000030358; теплоснабжение от ПАО «ТГК-2» от 05.03.2020 № 1701-03-1/000215;

- **начальная цена земельного участка:** 1 642 000 (один миллион шестьсот сорок две тысячи) рублей;

- **шаг аукциона:** 49 260 (сорок девять тысяч двести шестьдесят) рублей;

- **здаток за участие в аукционе:** 410 500 (четыреста десять тысяч пятьсот) рублей.

ЛОТ № 2

- **адрес:** Российская Федерация, Костромская область, городской округ город Кострома, город Кострома, улица Парусная, земельный участок 8

- **площадь:** 1461 кв.м;

- **кадастровый номер:** 44:27:090214:176;

- **категория земель:** земли населенных пунктов;

- **разрешенное использование:** для индивидуального жилищного строительства;

- **обременения и ограничения:** в соответствии с Генеральным планом города Костромы участок расположен в зоне катастрофического затопления, зоне подтопления и территории с глубиной залегания грунтовых вод до 2х метров, а также в границах территории, расположенной в районе поселка Рыбное, в отношении которой постановлением Администрации города Костромы от 19 июня 2019 года № 1026 утвержден проект планировки территории;

- **параметры разрешенного строительства:** максимальный процент застройки земельного участка – 25; предельная высота зданий – 10,5 м; минимальный отступ от границ земельного участка – 3 м;

- **технические условия и информация о плате за подключение:** электроснабжение от филиала ПАО «МРСК Центра» - «Костромаэнерго» от 14.04.2020 № МР1-КМ/5-3/1796/3 (размер платы за подключение определяется в соответствии с постановлением департамента государственного регулирования и тарифов Костромской области от 25.12.2020 № 20/505); водоснабжение, водоотведение, ливневая канализация от МУП города Костромы «Костромагорводоканал» от 25.01.2021 № исх02.11/333, от 25.01.2021 № исх.02.11/334, от 11.03.2020 № 02.11/1329, от 12.04.2018 № 2/1848 (размер платы за подключение определяется в соответствии с постановлениями департамента государственного регулирования и тарифов Костромской области от 18.12.2020 №№ 20/451, 20/452); газоснабжение от АО «Газпром газораспределение Кострома» от 30.09.2021 № 000030362; теплоснабжение от ПАО «ТГК-2» от 05.03.2020 № 1701-03-1/000215;

- **начальная цена земельного участка:** 2 127 000 (два миллиона сто двадцать семь тысяч) рублей;

- **шаг аукциона:** 63 810 (шестьдесят три тысячи восемьсот десять) рублей;

- **здаток за участие в аукционе:** 531 750 (пятьсот тридцать одна тысяча семьсот пятьдесят) рублей.

ЛОТ № 3

- **адрес:** Российская Федерация, Костромская область, городской округ город Кострома, город Кострома, улица Прибрежная, земельный участок 6;

- **площадь:** 1033 кв.м;

- **кадастровый номер:** 44:27:090214:179;

- **категория земель:** земли населенных пунктов;

- **разрешенное использование:** для индивидуального жилищного строительства;

- **обременения и ограничения:** в соответствии с Генеральным планом города Костромы участок расположен в зоне катастрофического затопления, зоне подтопления и территории с глубиной залегания грунтовых вод до 2-х метров, а также в границах территории, расположенной в районе поселка Рыбное, в отношении которой постановлением Администрации города Костромы от 19 июня 2019 года № 1026 утвержден проект планировки территории;

- **параметры разрешенного строительства:** максимальный процент застройки земельного участка – 25; предельная высота зданий – 10,5 м; минимальный отступ от границ земельного участка – 3 м;

- **технические условия и информация о плате за подключение:** электроснабжение от филиала ПАО «МРСК Центра» - «Костромаэнерго» от 14.04.2020 № МР1-КМ/5-3/1796/2 (размер платы за подключение определяется в соответствии с постановлением департамента государственного регулирования и тарифов Костромской области от 25.12.2020 № 20/505); водоснабжение, водоотведение, ливневая канализация от МУП города Костромы «Костромагорводоканал» от 25.01.2021 № исх02.11/329, от 25.01.2021 № исх.02.11/330, от 25.01.2021 № 02.11/383, от 12.04.2018 № 2/1848 (размер платы за подключение определяется в соответствии с постановлениями департамента государственного регулирования и тарифов Костромской области от 18.12.2020 №№ 20/451, 20/452); газоснабжение от АО «Газпром газораспределение Кострома» от 30.09.2021 № 000030359; теплоснабжение от ПАО «ТГК-2» от 05.03.2020 № 1701-03-1/000215;

- **начальная цена земельного участка:** 1 504 000 (один миллион пятьсот четыре тысячи)

рублей;

- шаг аукциона: 45 120 (сорок пять тысяч сто двадцать) рублей;
- задаток за участие в аукционе: 376 000 (триста семьдесят шесть тысяч) рублей.

ЛОТ № 4

- адрес: Российская Федерация, Костромская область, городской округ город Кострома, город Кострома, улица Прибрежная, земельный участок 4;

- площадь: 843 кв.м;
- кадастровый номер: 44:27:090214:180;
- категория земель: земли населенных пунктов;
- разрешенное использование: для индивидуального жилищного строительства;
- обременения и ограничения: в соответствии с Генеральным планом города Костромы участок расположен в зоне катастрофического затопления, зоне подтопления и территории с глубиной залегания грунтовых вод до 2х метров, а также в границах территории, расположенной в районе поселка Рыбное, в отношении которой постановлением Администрации города Костромы от 19 июня 2019 года № 1026 утвержден проект планировки территории;
- параметры разрешенного строительства: максимальный процент застройки земельного участка – 25; предельная высота зданий – 10,5 м; минимальный отступ от границ земельного участка – 3 м;
- технические условия и информация о плате за подключение: электроснабжение от филиала ПАО «МРСК Центра» - «Костромаэнерго» от 14.04.2020 № МР1-КМ/5-3/1796/6 (размер платы за подключение определяется в соответствии с постановлением департамента государственного регулирования и тарифов Костромской области от 25.12.2020 № 20/505); водоснабжение, водоотведение, ливневая канализация от МУП города Костромы «Костромагорводоканал» от 25.01.2021 № исх02.11/327, от 25.01.2021 № 02.11/328, от 25.01.2021 № 02.11/382, от 12.04.2018 № 2/1848 (размер платы за подключение определяется в соответствии с постановлениями департамента государственного регулирования и тарифов Костромской области от 18.12.2020 №№ 20/451, 20/452); газоснабжение от АО «Газпром газораспределение Кострома» от 30.09.2021 № 000030361; теплоснабжение от ПАО «ТГК-2» от 05.03.2020 № 1701-03-1/000215;

- начальная цена земельного участка: 1 227 000 (один миллион двести двадцать семь тысяч) рублей;
- шаг аукциона: 36 810 (тридцать шесть тысяч восемьсот десять) рублей;
- задаток за участие в аукционе: 306 750 (триста шесть тысяч семьсот пятьдесят) рублей.

ЛОТ № 5

- адрес: Российская Федерация, Костромская область, городской округ город Кострома, город Кострома, улица Прибрежная, земельный участок 2;

- площадь: 914 кв.м;
- кадастровый номер: 44:27:090214:181;
- категория земель: земли населенных пунктов;
- разрешенное использование: для индивидуального жилищного строительства;
- обременения и ограничения: в соответствии с Генеральным планом города Костромы участок расположен в зоне катастрофического затопления, зоне подтопления и территории с глубиной залегания грунтовых вод до 2х метров, а также в границах территории, расположенной в районе поселка Рыбное, в отношении которой постановлением Администрации города Костромы от 19 июня 2019 года № 1026 утвержден проект планировки территории;
- параметры разрешенного строительства: максимальный процент застройки земельного участка – 25; предельная высота зданий – 10,5 м; минимальный отступ от границ земельного участка – 3 м;
- технические условия и информация о плате за подключение: электроснабжение от филиала ПАО «МРСК Центра» - «Костромаэнерго» от 14.04.2020 № МР1-КМ/5-3/1796/14 (размер платы за подключение определяется в соответствии с постановлением департамента государственного регулирования и тарифов Костромской области от 25.12.2020 № 20/505); водоснабжение, водоотведение, ливневая канализация от МУП города Костромы «Костромагорводоканал» от 25.01.2021 № исх02.11/335, от 25.01.2021 № 02.11/336, от 25.01.2021 № 02.11/387, от 12.04.2018 № 2/1848 (размер платы за подключение определяется в соответствии с постановлениями департамента государственного регулирования и тарифов Костромской области от 18.12.2020 №№ 20/451, 20/452); газоснабжение от АО «Газпром газораспределение Кострома» от 30.09.2021 № 000030360; теплоснабжение от ПАО «ТГК-2» от 05.03.2020 № 1701-03-1/000215;

- начальная цена земельного участка: 1 331 000 (один миллион триста тридцать одна тысяча) рублей;
- шаг аукциона: 40 100 (сорок тысяч сто) рублей;
- задаток за участие в аукционе: 332 750 (триста тридцать две тысячи семьсот пятьдесят) рублей.

5. Критерий определения победителя аукциона: наибольшая цена земельного участка.

6. Организатор аукциона вправе отказаться от проведения аукциона в случае выявления обстоятельств, предусмотренных пунктом 8 статьи 39.11 Земельного кодекса Российской Федерации. Извещение об отказе от проведения аукциона размещается на официальном сайте торгов в течение трех дней со дня принятия данного решения. В течение трех дней со дня принятия решения об отказе в проведении аукциона организатор аукциона обязан известить участников аукциона об отказе в проведении аукциона и возратить его участникам внесенные задатки.

7. Порядок внесения и возврата задатков:

Задаток вносится до подачи заявки по следующим реквизитам:

Получатель: Управление финансов Администрации города Костромы (Управление имущественных и земельных отношений Администрации города Костромы л/с 966010018); ИНН 4401006568, КПП 440101001; единый казначейский счет 40102810945370000034, банк получателя ОТДЕЛЕНИЕ КОСТРОМА БАНКА РОССИИ/УФК ПО КОСТРОМСКОЙ ОБЛАСТИ г. Кострома, БИК 013469126; номер казначейского счета 03232643347010004100, ОКТМО 34701000, КБК 0, назначение платежа: «задаток за участие в аукционе по продаже земельного участка по адресу: _____». В назначении платежа должно быть указано местоположение земельного участка.

Задаток должен поступить на лицевой счет организатора аукциона не позднее 17 ноября 2021 года. Документом, подтверждающим поступление задатка, является выписка из лицевого счета организатора аукциона.

Задаток засчитывается в оплату приобретаемого земельного участка в случаях, если:

- задаток внесен лицом, признанным победителем аукциона,
- задаток внесен лицом, признанным единственным участником аукциона, с которым договор купли-продажи заключается в соответствии с пунктами 13, 14 статьи 39.12 Земельного кодекса Российской Федерации,
- задаток внесен лицом, признанным участником аукциона, и данное лицо является единственным принявшим участие в аукционе участником, с которым договор купли-продажи заключается в соответствии с пунктом 20 статьи 39.12 Земельного кодекса Российской Федерации.

Задатки, внесенные этими лицами, не заключившими в установленном порядке договора купли-продажи земельных участков вследствие уклонения от заключения указанных договоров, не возвращаются.

Организатор аукциона обязан возратить внесенный претендентом задаток:

- в течение 3 (трех) рабочих дней со дня оформления протокола приема заявок на участие в аукционе в случае, если претендент не допущен к участию в аукционе;
- в течение 3 (трех) рабочих дней со дня подписания протокола о результатах аукциона лицам, участвовавшим в аукционе, но не победившим в нем;
- в течение 3 (трех) рабочих дней со дня регистрации отзыва заявки в журнале приема заявок в случае отзыва претендентом заявки на участие в аукционе до признания его участником аукциона.

8. Порядок приема заявок.

Для участия в аукционе претендент представляет организатору аукциона (лично или через своего представителя) заявку на участие в аукционе по форме, приведенной в приложении 1, начиная с 15 октября 2021 года в рабочие дни с 09 часов 00 минут до 13 часов 00 минут и с 14 часов 00 минут до 18 часов 00 минут по московскому времени, по адресу: 156005, город Кострома, площадь Конституции, 2, Управление имущественных и земельных отношений Администрации города Костромы, кабинет 405. Прием заявок на участие в аукционе прекращается 15 ноября 2021 года в 18 часов 00 минут по московскому времени.

Заявка составляется в 2 экземплярах, один из которых остается у организатора аукциона, другой - у претендента. К заявке на участие прилагаются следующие документы:

- копии документов, удостоверяющих личность (для физических лиц);
- платежный документ с отметкой банка об исполнении, подтверждающий внесение задатка.

В соответствии со статьей 6 Федерального закона от 6 апреля 2011 года N 63-ФЗ «Об электронной подписи» информация в электронной форме, подписанная квалифицированной электронной подписью, признается электронным документом, равнозначным документу на бумажном носителе, подписанному собственноручной подписью, кроме случая, если федеральными законами или принимаемыми в соответствии с ними нормативными правовыми актами установлено требование о необходимости составления документа исключительно на бумажном носителе.

Заявление в форме электронного документа подписывается по выбору заявителя (если заявителем является физическое лицо):

- электронной подписью заявителя (представителя заявителя);
- усиленной квалифицированной электронной подписью заявителя (представителя заявителя).

Иные документы, прилагаемые к заявлению в форме электронных образов бумажных документов (сканированных копий), удостоверяются электронной подписью в соответствии с требованиями постановления Правительства Российской Федерации от 25 июня 2012 года N 634 «О видах электронной подписи, использование которых допускается при обращении

за получением государственных и муниципальных услуг”.

На каждый лот один претендент имеет право подать только одну заявку на участие в аукционе.

9. Порядок и срок отзыва заявок.

Претендент имеет право отозвать принятую организатором аукциона заявку до дня окончания срока приема заявок, уведомив об этом в письменной форме организатора аукциона.

10. Порядок определения участников.

Заявки на участие в аукционе рассматриваются организатором аукциона с участием членов аукционной комиссии 17 ноября 2021 года с 16 часов 00 минут по московскому времени в месте нахождения организатора аукциона (кабинет 307). На основании результатов рассмотрения заявок на участие в аукционе организатором аукциона в присутствии членов аукционной комиссии принимается одно из следующих решений:

- о допуске к участию в аукционе заявителя и о признании заявителя участником аукциона;
- об отказе заявителю в допуске к участию в аукционе,

которые оформляются протоколом рассмотрения заявок на участие в аукционе. Протокол должен содержать сведения о заявителях, допущенных к участию в аукционе и признанных участниками аукциона, датах подачи заявок, внесенных задатках, а также сведения о заявителях, не допущенных к участию в аукционе, с указанием причин отказа в допуске к участию в нем.

Заявитель не допускается к участию в аукционе в следующих случаях:

- непредставление необходимых для участия в аукционе документов или представление недостоверных сведений;
- непоступление задатка на дату рассмотрения заявок на участие в аукционе;
- подача заявки на участие в аукционе лицом, которое в соответствии с настоящим Кодексом и другими федеральными законами не имеет права быть участником конкретного аукциона, покупателем земельного участка;
- наличие сведений о заявителе, об учредителях (участниках), о членах коллегиальных исполнительных органов заявителя, лицах, исполняющих функции единоличного исполнительного органа заявителя, являющегося юридическим лицом, в реестре недобросовестных участников аукциона.

Заявителям, признанным участниками аукциона, и заявителям, не допущенным к участию в аукционе, организатор аукциона направляет или вручает под расписку уведомление о принятых в отношении них решениях не позднее дня, следующего после дня подписания протокола рассмотрения заявок на участие в аукционе.

Протокол рассмотрения заявок на участие в аукционе подписывается организатором аукциона не позднее чем в течение одного дня со дня их рассмотрения и размещается на официальном сайте не позднее чем на следующий день после дня подписания протокола одновременно с протоколом о результатах аукциона.

Заявитель, признанный участником аукциона, становится участником аукциона с даты подписания организатором аукциона протокола рассмотрения заявок.

11. Порядок проведения аукциона и определения победителя.

Аукцион проводится организатором аукциона в присутствии членов аукционной комиссии и участников аукциона (их представителей) 17 ноября 2021 года с 16 часов 00 минут по московскому времени в месте нахождения организатора аукциона (кабинет 307). В аукционе могут участвовать только претенденты, признанные участниками аукциона.

Аукцион ведет аукционист.

Организатор аукциона непосредственно перед началом проведения аукциона регистрирует явившихся на аукцион участников аукциона (их представителей). В случае проведения аукциона по нескольким лотам организатор аукциона перед началом аукциона в отношении каждого лота регистрирует явившихся на аукцион участников аукциона, подавших заявки в отношении такого лота (их представителей). При регистрации участникам аукциона (их представителям) выдаются пронумерованные билеты (далее - билеты);

Аукцион проводится в следующем порядке:

а) аукцион начинается с оглашения аукционистом начала проведения аукциона, номера лота (в случае проведения аукциона по нескольким лотам), наименования земельного участка, его основных характеристик и начальной цены, “шага аукциона” и порядка проведения аукциона.

б) участники аукциона после оглашения аукционистом начальной цены земельного участка и каждой очередной цены поднимают билеты в случае, если готовы купить земельный участок в соответствии с этой ценой;

в) участникам аукциона выдаются пронумерованные билеты, которые они поднимают после оглашения аукционистом начальной цены земельного участка и каждой очередной цены в случае, если готовы купить земельный участок в соответствии с этой ценой;

г) каждую последующую цену аукционист назначает путем увеличения текущей цены на “шаг аукциона”. После объявления очередной цены аукционист называет номер билета участника аукциона, который первым поднял билет, и указывает на этого участника аукциона. Затем аукционист объявляет следующую цену в соответствии с “шагом аукциона”;

д) при отсутствии участников аукциона, готовых купить земельный участок в соответствии с названной аукционистом ценой, аукционист повторяет эту цену 3 раза.

Если после троекратного объявления очередной цены ни один из участников аукциона не поднял билет, аукцион завершается. Победителем аукциона признается тот участник аукциона, номер билета которого был назван аукционистом последним;

е) по завершении аукциона аукционист объявляет о продаже земельного участка, называет цену и номер билета победителя аукциона.

Результаты аукциона оформляются протоколом, который составляет организатор аукциона. Протокол о результатах аукциона составляется в двух экземплярах, один из которых передается победителю аукциона, а второй остается у организатора аукциона. В протоколе указываются:

- сведения о месте, дате и времени проведения аукциона;
- предмет аукциона, в том числе сведения о местоположении и площади земельного участка;
- сведения об участниках аукциона, о начальной цене предмета аукциона, последнем и предпоследнем предложениях о цене предмета аукциона;
- наименование и место нахождения (для юридического лица), фамилия, имя и (при наличии) отчество, место жительства (для гражданина) победителя аукциона и иного участника аукциона, который сделал предпоследнее предложение о цене предмета аукциона;
- сведения о последнем предложении о цене предмета аукциона (цена приобретаемого в собственность земельного участка).

Протокол о результатах аукциона размещается на официальном сайте торгов в течение одного рабочего дня со дня подписания данного протокола.

12. Порядок заключения договора купли-продажи земельного участка (Приложение 2).

В случаях, если аукцион признан несостоявшимся и только один заявитель признан участником аукциона, если по окончании срока подачи заявок на участие в аукционе подана только одна заявка на участие в аукционе и заявитель, подавший указанную заявку, соответствуют всем требованиям и указанным в извещении о проведении аукциона условиям аукциона, Управление имущественных и земельных отношений Администрации города Костромы в течение десяти дней со дня подписания протокола рассмотрения заявок на участие в аукционе направляет заявителю три экземпляра подписанного проекта договора купли-продажи земельного участка. При этом договор купли-продажи земельного участка заключается по начальной цене предмета аукциона.

В десятидневный срок со дня составления протокола о результатах аукциона Управление имущественных и земельных отношений Администрации города Костромы направляет победителю аукциона или единственному принявшему участие в аукционе его участнику три экземпляра подписанного проекта договора купли-продажи. При этом договор купли-продажи земельного участка заключается по цене, предложенной победителем аукциона, или в случае заключения указанного договора с единственным принявшим участие в аукционе его участником по начальной цене предмета аукциона. Не допускается заключение указанного договора ранее чем через десять дней со дня размещения информации о результатах аукциона на официальном сайте.

Если договор купли-продажи земельного участка в течение тридцати дней со дня направления победителю аукциона проекта указанного договора не был им подписан и представлен в Управление имущественных и земельных отношений Администрации города Костромы, Управление предлагает заключить указанный договор иному участнику аукциона, который сделал предпоследнее предложение о цене предмета аукциона, по цене, предложенной победителем аукциона.

13. Аукцион признается не состоявшимся в случаях, если:

- на основании результатов рассмотрения заявок на участие в аукционе принято решение об отказе в допуске к участию в аукционе всех заявителей или о допуске к участию в аукционе и признании участником аукциона только одного заявителя,
- по окончании срока подачи заявок на участие в аукционе подана только одна заявка на участие в аукционе или не подано ни одной заявки на участие в аукционе,
- в аукционе участвовал только один участник,
- при проведении аукциона не присутствовал ни один из участников аукциона,
- после троекратного объявления предложения о начальной цене предмета аукциона не поступило ни одного предложения о цене предмета аукциона, которое предусматривало бы более высокую цену предмета аукциона.

14. Осмотр земельного участка осуществляется претендентами самостоятельно по месту нахождения участка.

15. Ознакомиться с техническими условиями подключения объекта к сетям инженерно-технического обеспечения, предусматривающих предельную свободную мощность существующих сетей, максимальную нагрузку и сроки подключения объекта капитального строительства к сетям инженерно-технического обеспечения, о сроке действия технических условий, о плате за подключение возможно по месту приема заявок в течение срока приема заявок, на официальном сайте Российской Федерации в информационно-телекоммуникационной сети «Интернет» для размещения информации о проведении торгов, определенном Правительством Российской Федерации (<http://torgi.gov.ru>), и на официальном сайте

Администрации города Костромы (<http://www.gradkostroma.ru>).

Приложение 1

**В Управление имущественных и земельных отношений
Администрации города Костромы (организатору аукциона)****ЗАЯВКА НА УЧАСТИЕ В АУКЦИОНЕ**

по продаже земельного участка по адресу:

назначенном на _____, лот № _____
(дата аукциона)

1. _____

(полностью фамилия, имя, отчество физического лица, фирменное наименование (наименование)
юридического лица)2. Паспорт _____ выдан _____
(серия, номер) (дата выдачи) (кем выдан)

_____ (код подразделения)

3. _____
(ИНН) (ОГРН, ОГРНИП)

4. _____

_____ (адрес регистрации по месту жительства физического лица, место нахождения юридического лица – претендента)

5. Почтовый адрес: _____

6. Телефон _____,
адрес электронной почты _____

7. Ознакомившись с извещением о проведении аукциона по продаже земельных участков, расположенных на территории города Костромы, государственная собственность на которые не разграничена, размещённом на официальном сайте торгов в сети «Интернет» по адресу: www.torgi.gov.ru, включая проект договора купли-продажи земельного участка, техническими условиями подключения (технологического присоединения) такого объекта к сетям инженерно-технического обеспечения и об информации о плате за подключение (технологическое присоединение), выражаю намерение участвовать в аукционе по продаже земельного участка по адресу:

_____.

8. Обязуюсь соблюдать условия, указанные в извещении.

9. В случае признания победителем аукциона обязуюсь заключить договор купли-продажи земельного участка в установленный срок.

10. Банковские реквизиты для возврата задатка:

Банк _____

Расчётный счёт _____

Корреспондентский счёт _____

БИК _____

Лицевой счёт _____

Ф. И. О. (наименование) получателя

11. С целью организации и проведения аукциона по продаже земельного участка в соответствии с Федеральным законом от 27.07.2006 № 152-ФЗ «О персональных данных» настоящей заявкой даю Управлению имущественных и земельных отношений Администрации города Костромы согласие на осуществление всех действий с моими персональными данными, включая: обработку, распространение, использование, блокирова-

ние, уничтожение, обезличивание моих персональных данных, включающих: фамилию, имя, отчество, год, месяц, дату и место рождения, адрес регистрации по месту жительства, серию и номер документа, удостоверяющего личность, дату его выдачи, орган, его выдавший, индивидуальный номер налогоплательщика и дату его присвоения, основной государственный регистрационный номер индивидуального предпринимателя (в случае его присвоения) и дату его присвоения. Срок хранения моих персональных данных не ограничен. Настоящее согласие действует бессрочно.

_____ (подпись)
Фирменное наименование (наименование) _____ (фамилия, имя, отчество, руководителя или
юридического лица – претендента _____ уполномоченного лица, действующего по доверенности)
М. П.

Заявка принята организатором аукциона «__» _____ 20__ года в __ часов __ минут
регистрационный № _____

Уполномоченное организатором аукциона лицо,
принявшее заявку: _____
(подпись) (фамилия, имя, отчество)

Приложение 2

ДОГОВОР № _____

купи-продажи земельного участка

город Кострома _____ года

Управление имущественных и земельных отношений Администрации города Костромы, в лице _____, действующего на основании _____, именуемый в дальнейшем «Продавец», с одной стороны, и _____, в лице _____, действующего на основании _____, именуемый в дальнейшем «Покупатель», с другой стороны, совместно именуемые «Стороны», на основании протокола о результатах аукциона по продаже земельного участка _____, руководствуясь Земельным кодексом Российской Федерации, заключили настоящий договор о нижеследующем.

1. Предмет договора

1.1. Продавец обязуется передать в собственность Покупателя земельный участок площадью _____ м² с кадастровым номером: _____, категория земель: земли населенных пунктов, разрешенное использование: _____, по адресу: _____, а Покупатель обязуется принять земельный участок и уплатить за него определенную настоящим договором цену.

1.2. План земельного участка указан в кадастровом паспорте _____, выданном филиалом ФГБУ «ФКП Росреестра» по Костромской области.

1.3. Земельный участок обременен _____.

2. Цена договора и порядок оплаты

2.1. Цена продажи земельного участка составляет _____ рублей.

2.2. Покупатель единовременно в течение 10 (десяти) рабочих дней после заключения настоящего договора перечисляет сумму, указанную в пункте 2.1 настоящего договора, безналичным денежным расчетом в Получатель УФК по Костромской области (Управление имущественных и земельных отношений Администрации города Костромы), ИНН 4401006568, КПП 4401010001, Единый казначейский счет 40102810945370000034, Казначейский счет 0310064300000014100, Банк получателя ОТДЕЛЕНИЕ КОСТРОМА БАНКА РОССИИ/УФК ПО КОСТРОМСКОЙ ОБЛАСТИ г. Кострома, БИК 013469126, КБК 96611406012040000430, ОКТМО 34701000, назначение платежа: за земельный участок по договору купли-продажи от _____ № _____.

2.3. Факт перечисления денежных средств, указанных в пункте 2.2 настоящего договора, подтверждается выпиской Управления федерального казначейства по Костромской области

с лицевого счета Продавца о поступлении денежных средств в бюджет города Костромы и выпиской из лицевого счета Продавца соответственно.

2.4. Обязательство Покупателя по оплате земельного участка считается исполненным надлежащим образом в случае, если денежные средства, указанные в пункте 2.2 настоящего договора, поступили в размере, в срок и на реквизиты, указанные в пункте 2.2 настоящего договора.

3. Права и обязанности сторон

3.1. Продавец обязан передать земельный участок Покупателю не позднее чем через 5 (пять) дней после дня его полной оплаты. Передача земельного участка Продавцом и принятие его Покупателем оформляется подписываемым Сторонами актом приема-передачи. Обязательство Продавца по передаче земельного участка считается исполненным надлежащим образом с момента подписания Сторонами акта приема-передачи.

3.2. Покупатель обязан:

- 3.2.1. оплатить стоимость земельного участка в размере, сроки и в порядке, установленные настоящим договором;
- 3.2.2. содержать земельный участок в надлежащем санитарном и техническом состоянии в соответствии с действующим законодательством.

4. Ответственность сторон

4.1. Стороны несут ответственность за ненадлежащее выполнение условий настоящего договора в соответствии с законодательством Российской Федерации.

4.2. За нарушение срока перечисления денежных средств, указанных в пункте 2.2 настоящего договора, и/или неполное их перечисление, Покупатель уплачивает Продавцу неустойку в виде пени за каждый день просрочки в размере 1/150 ключевой ставки Центрального Банка Российской Федерации, действующей на дату выполнения денежного обязательства. Пени уплачиваются по реквизитам, указанным в пункте 2.2 настоящего договора.

4.3. Уплата неустойки не освобождает Покупателя от исполнения обязательств по настоящему договору.

5. Возникновение права собственности и действие договора

- 5.1. Настоящий договор признается заключенным с момента его подписания Сторонами.
- 5.2. Отношения между Сторонами по настоящему договору прекращаются при исполнении ими всех его условий.
- 5.3. Право собственности на земельный участок возникает у Покупателя с момента государственной регистрации в Управлении Федеральной службы государственной регистрации, кадастра и картографии по Костромской области.

6. Расторжение договора

- 6.1. Настоящий договор может быть расторгнут по основаниям, установленным законодательством Российской Федерации.
- 6.2. В случае расторжения настоящего договора в связи с нарушением Покупателем его условий он уплачивает Продавцу штраф в размере 50 (пятидесяти) процентов от цены продажи земельного участка, указанной в пункте 2.1 настоящего договора.
- 6.3. Расторжение настоящего договора не освобождает Покупателя от выплаты неустойки, установленной в пункте 4.2 настоящего договора.

7. Заключительные положения

- 7.1. До заключения настоящего договора Покупатель ознакомился с состоянием земельного участка.
- 7.2. Сроки, указанные в настоящем договоре, исчисляются днями. Течение срока начинается на следующий день после наступления события, которым определено его начало.
- 7.3. Споры, возникающие при исполнении настоящего договора, разрешаются Сторонами в порядке, установленном законодательством Российской Федерации.
- 7.4. Отношения Сторон, не урегулированные настоящим договором, регулируются зако-

дательством Российской Федерации.

7.5. Изменения и дополнения к настоящему договору считаются действительными, если совершены в письменной форме и подписаны Сторонами или их уполномоченными представителями.

7.6. Настоящий договор составлен в 3 (трех) экземплярах, имеющих одинаковую юридическую силу, предназначенных для Продавца, Покупателя и Управления Федеральной службы государственной регистрации, кадастра и картографии по Костромской области.

8. Юридические адреса и реквизиты сторон

Продавец: Управление имущественных и земельных отношений Администрации города Костромы, место нахождения и почтовый адрес: 156005, город Кострома, площадь Конституции, дом 2.

Покупатель:

9. Подписи Сторон

Продавец:

Покупатель:

Управление имущественных и земельных отношений
Администрации города Костромы

Администрация города Костромы ПОСТАНОВЛЕНИЕ

13 октября 2021 года

№ 1812

О признании утратившими силу отдельных постановлений Администрации города Костромы

В целях совершенствования муниципальных правовых актов города Костромы, руководствуясь статьями 42, 44, частью 1 статьи 57 Устава города Костромы,

ПОСТАНОВЛЯЮ:

1. Признать утратившими силу:

- 1.1. постановление Администрации города Костромы от 17 февраля 2015 года № 358 «О комиссии по установлению расстояний от мест временного хранения отходов до домовладений, многоквартирных жилых домов, детских учреждений, спортивных площадок, мест отдыха населения в районах сложившейся застройки при невозможности соблюдения установленных разрывов»;
- 1.2. постановление Администрации города Костромы от 3 августа 2015 года № 1953 «О внесении изменений в состав комиссии по установлению расстояний от мест временного хранения отходов до домовладений, многоквартирных жилых домов, детских учреждений, спортивных площадок, мест отдыха населения в районах сложившейся застройки при невозможности соблюдения установленных разрывов»;
- 1.3. постановление Администрации города Костромы от 10 мая 2016 года № 1151 «О внесении изменений в постановление Администрации города Костромы от 17 февраля 2015 года № 358 "О комиссии по установлению расстояний от мест временного хранения отходов до домовладений, многоквартирных жилых домов, детских учреждений, спортивных площадок, мест отдыха населения в районах сложившейся застройки при невозможности соблюдения установленных разрывов"»;
- 1.4. постановление Администрации города Костромы от 14 сентября 2016 года № 2599 «О внесении изменений в состав комиссии по установлению расстояний от мест временного хранения отходов до домовладений, многоквартирных жилых домов, детских учреждений, спортивных площадок, мест отдыха населения в районах сложившейся застройки при невозможности соблюдения установленных разрывов»;
- 1.5. постановление Администрации города Костромы от 12 апреля 2017 года № 870 «О внесении изменений в состав комиссии по установлению расстояний от мест временного хранения отходов до домовладений, многоквартирных жилых домов, детских учреждений, спортивных площадок, мест отдыха населения в районах сложившейся застройки при невозможности соблюдения установленных разрывов»;
- 1.6. постановление Администрации города Костромы от 21 августа 2017 года № 2324 «О внесении изменений в состав комиссии по установлению расстояний от мест временного хранения отходов до домовладений, многоквартирных жилых домов, детских учреждений, спортивных площадок, мест отдыха населения в районах сложившейся застройки при невозможности соблюдения установленных разрывов»;
- 1.7. постановление Администрации города Костромы от 15 ноября 2017 года № 2982 «О внесении изменений в состав комиссии по установлению расстояний от мест временного хранения отходов до домовладений, многоквартирных жилых домов, детских учреждений, спортивных площадок, мест отдыха населения в районах сложившейся застройки при невозможности соблюдения установленных разрывов»;
- 1.8. постановление Администрации города Костромы от 12 декабря 2017 года № 3227 «О внесении изменений в состав комиссии по установлению расстояний от мест временного хранения отходов до домовладений, многоквартирных жилых домов, детских учреждений, спортивных площадок, мест отдыха населения в районах сложившейся застройки при невозможности соблюдения установленных разрывов»;
- 1.9. постановление Администрации города Костромы от 21 ноября 2018 года № 2577 «О внесении изменений в постановление Администрации города Костромы от 17 февраля 2015 года № 358 "О комиссии по установлению расстояний от мест временного хранения отходов

до домовладений, многоквартирных жилых домов, детских учреждений, спортивных площадок, мест отдыха населения в районах сложившейся застройки при невозможности соблюдения установленных разрывов»;

1.10. постановление Администрации города Костромы от 17 декабря 2019 года № 2422 «О внесении изменений в постановление Администрации города Костромы от 17 февраля 2015 года № 358 "О комиссии по установлению расстояний от мест временного хранения отходов до домовладений, многоквартирных жилых домов, детских учреждений, спортивных площадок, мест отдыха населения в районах сложившейся застройки при невозможности соблюдения установленных разрывов"»;

1.11. постановление Администрации города Костромы от 21 сентября 2020 года № 1771 «О внесении изменений в состав комиссии по установлению расстояний от мест временного хранения отходов до домовладений, многоквартирных жилых домов, детских учреждений, спортивных площадок, мест отдыха населения в районах сложившейся застройки при невозможности соблюдения установленных разрывов».

2. Настоящее постановление вступает в силу со дня его подписания и подлежит официальному опубликованию.

Глава Администрации города Костромы А.В. СМИРНОВ.

Администрация города Костромы

ПОСТАНОВЛЕНИЕ

8 сентября 2021 года

№ 1586

О проведении дератизации на территории города Костромы

В целях обеспечения санитарно-эпидемиологического благополучия населения города Костромы, во исполнение Федерального закона от 30 марта 1999 года № 52-ФЗ «О санитарно-эпидемиологическом благополучии населения», санитарных правил и норм СанПиН 3.3686-21 «Санитарно-эпидемиологические требования по профилактике инфекционных болезней», утвержденных постановлением Главного государственного санитарного врача Российской Федерации от 28 января 2021 года № 4, руководствуясь статьями 42, 44, частью 1 статьи 57 Устава города Костромы,

ПОСТАНОВЛЯЮ:

1. Провести в период с 1 октября по 31 октября 2021 года дератизацию на территории города Костромы.

2. Руководителям муниципальных предприятий и учреждений города Костромы организовать и провести комплекс дератизационных мероприятий, включающий:

2.1. проведение:

2.1.1. оценки заселенности объекта грызунами;

2.1.2. санитарно-гигиенических мероприятий, направленных на обеспечение санитарного состояния объекта и прилегающей территории;

2.1.3. истребительных мероприятий;

2.2. обеспечение защиты от проникновения грызунов на объекты.

3. Рекомендовать юридическим лицам и индивидуальным предпринимателям, осуществляющим деятельность на территории города Костромы, в том числе по управлению многоквартирными домами, собственникам частных домовладений провести в сроки, установленные пунктом 1 настоящего постановления, мероприятия, указанные в пункте 2 настоящего постановления.

4. Управлению жилищно-коммунального хозяйства Администрации города Костромы (Кургинова О. О.), Управлению экономики Администрации города Костромы (Проскурина И. Ю.), Комитету образования, культуры, спорта и работы с молодежью Администрации города Костромы (Соколова М. Л.) осуществлять контроль за проведением дератизационных мероприятий в подведомственных учреждениях (предприятиях).

5. Мероприятия осуществить:

5.1. муниципальным учреждениям в пределах бюджетных ассигнований, предусмотренных решением Думы города Костромы от 21 декабря 2020 года № 228 «О бюджете города Костромы на 2021 год и на плановый период 2022 и 2023 годов», в рамках текущего финансирования по соответствующим кодам бюджетной классификации;

5.2. муниципальным предприятиям за счет собственных средств.

6. Управлению жилищно-коммунального хозяйства Администрации города Костромы (Кургинова О. О.), Управлению экономики Администрации города Костромы (Проскурина И. Ю.) еженедельно, с 7 октября 2021 года по 3 ноября 2021 года, предоставлять в Комитет образования, культуры, спорта и работы с молодежью Администрации города Костромы отчет об итогах проведения комплекса дератизационных мероприятий с указанием обработанных площадей.

7. Начальнику Отдела по работе со средствами массовой информации Администрации города Костромы (Кокорулина О. Н.) обеспечить информирование населения города Костромы о необходимости проведения дератизации в сроки, установленные настоящим постановлением.

8. Настоящее постановление подлежит официальному опубликованию.

Глава Администрации города Костромы А.В. СМИРНОВ.

Администрация города Костромы

ПОСТАНОВЛЕНИЕ

13 октября 2021 года

№ 1811

О внесении изменения в Правила установления размера и условий оплаты труда руководителей муниципальных учреждений города Костромы, подведомственных Администрации города Костромы, при заключении с ними трудовых договоров

В целях совершенствования системы оплаты труда руководителей муниципальных учреждений города Костромы, подведомственных Администрации города Костромы, руководствуясь статьями 42, 44, частью 1 статьи 57 Устава города Костромы,

ПОСТАНОВЛЯЮ:

1. Внести в Правила установления размера и условий оплаты труда руководителей муниципальных учреждений города Костромы, подведомственных Администрации города Костромы, при заключении с ними трудовых договоров, утвержденные постановлением Администрации города Костромы от 15 октября 2018 года № 2278 (с изменениями, внесенными постановлениями Администрации города Костромы от 29 декабря 2018 года № 2830, от 1 февраля 2019 года № 135, от 22 марта 2019 года № 425, от 22 мая 2019 года № 804, от 16 июля 2019 года № 1202, от 22 октября 2019 года № 2035, от 31 декабря 2019 года № 2544,

от 6 ноября 2020 года № 2138, от 21 декабря 2020 года № 2410, от 16 августа 2021 года № 1393), изменение, изложив приложение 6 «Показатели эффективности деятельности руководителя муниципального казенного учреждения города Костромы "Управление административными зданиями"» в следующей редакции:

«Приложение 6
к Правилам установления размера
и условий оплаты труда руководителей
муниципальных учреждений
города Костромы, подведомственных
Администрации города Костромы,
при заключении с ними
трудовых договоров

ПОКАЗАТЕЛИ
ЭФФЕКТИВНОСТИ ДЕЯТЕЛЬНОСТИ РУКОВОДИТЕЛЯ
МУНИЦИПАЛЬНОГО КАЗЕННОГО УЧРЕЖДЕНИЯ ГОРОДА КОСТРОМЫ
«УПРАВЛЕНИЕ АДМИНИСТРАТИВНЫМИ ЗДАНИЯМИ»

№ п/п	Наименование стимулирующей выплаты	Показатели эффективности и результативности деятельности учреждения	Критерии оценки эффективности деятельности учреждения		Размер ежемесячной надбавки, в процентах (%) от должностного оклада руководителя учреждения
			Критерий (основание) оценки	Значение	
1	Надбавка за интенсивность и высокие результаты работы	Содержание административных зданий в состоянии, соответствующем санитарным, экологическим и иным установленным законодательством требованиям	Наличие аварий в административных зданиях и их своевременное устранение	отсутствие аварий или их устранение в срок до 3-х дней	90%
				устранение аварий сроком до 7 дней	50%
				устранение аварий сроком свыше 7 дней	0%
		Соблюдение сроков подготовки административных зданий к эксплуатации в сезонные периоды	Получение актов приемки гидравлических испытаний и гидропневматической промывки. Получение актов готовности административных зданий к отопительному сезону в установленные сроки	своевременно	50%
				не своевременно	0%
				соблюдение сроков	80%
Соблюдение сроков проведения ремонтных работ находящегося в муниципальной собственности недвижимого имущества, необходимого для функционирования муниципальных образовательных организаций города Костромы	Проведение ремонтных работ в соответствии с планом-графиком, согласованным Комитетом образования, науки, спорта и работы с молодежью	нарушение сроков	0%		
		отсутствие	20%		
		наличие 1	10%		
2	Надбавка за качество выполнения работ	Содержание территорий, прилегающих к административным зданиям, в состоянии, соответствующем санитарным, экологическим и иным установленным законодательством требованиям	Наличие неисполненных в срок предписаний, представлений или исполненных с нарушением указанных сроков	наличие 2 и более	0%
				отсутствие	20%
				наличие	0%
		Проведение ремонтных работ находящегося в муниципальной собственности недвижимого имущества, необходимого для функционирования муниципальных образовательных организаций города Костромы	Наличие жалоб/претензий со стороны администрации образовательных учреждений города Костромы к качеству проведенных ремонтных работ	отсутствие	20%
				наличие	0%

Обеспечение комплексной безопасности административных зданий (противопожарной, антитеррористической безопасности, правил по охране труда)	Наличие неисполненных в срок предписаний, представлений или исполненных с нарушением указанных сроков	отсутствие	20%
		наличие 1	10%
Предоставление ответов на обращения граждан и юридических лиц, отраслевых (функциональных) органов Администрации города Костромы	Соблюдение порядка рассмотрения обращений граждан, юридических лиц, отраслевых (функциональных) органов Администрации города Костромы	отсутствие нарушений	35%
		наличие нарушений	0%
Совершение сделок, требующих согласования органа местного самоуправления	Соблюдение порядка согласования совершения сделок по распоряжению муниципальным имуществом	соблюдение порядка согласования	20%
		нарушение порядка согласования	0%
Соблюдение обязанности по обеспечению безопасных условий и охраны труда	Обеспечение соблюдения сроков перепроверки и допусков работников, обслуживающих электроустановки, теплоустановки, лифтовое оборудование	соблюдение сроков	20%
		нарушение сроков	0%

Факт привлечения руководителя учреждения к административной ответственности	Количество постановлений по делам об административных правонарушениях, предусматривающих административную ответственность руководителя учреждения, вступивших в законную силу в текущем периоде	отсутствие	10%
		наличие	0%
Соблюдение требований законодательства о содействии трудовой занятости инвалидов	Выполнение установленной квоты по приему на работу инвалидов (по состоянию на 30 июня, на 31 декабря)	выполнение	5%
		невыполнение	0%

2. Определить, что в целях установления на период с 1 октября 2021 года по 28 февраля 2022 года стимулирующих выплат руководителю муниципального казенного учреждения города Костромы «Управление административными зданиями» (Дроздник А.В.) представить в адрес Управления экономики Администрации города Костромы документы, подтверждающие выполнение показателей эффективности и результативности «Соблюдение сроков проведения ремонтных работ находящегося в муниципальной собственности недвижимого имущества, необходимого для функционирования муниципальных образовательных организаций города Костромы», «Проведение ремонтных работ находящегося в муниципальной собственности недвижимого имущества, необходимого для функционирования муниципальных образовательных организаций города Костромы» за период с 1 января 2021 года по 30 июня 2021 года.

3. Настоящее постановление вступает в силу со дня его официального опубликования и распространяется на правоотношения, возникшие с 1 октября 2021 года.

Глава Администрации города Костромы А.В. СМЕРНОВ.

(Начало на стр. 1)

Содержание номера:

Проект постановления Администрации города Костромы
«Об утверждении документации по планировке территории, ограниченной улицами Заволжской, Молодежной, Силикатной, внутриквартальным проездом от улицы Силикатной до улицы Заволжской».....стр. 14

Постановление Главы города Костромы от 12 октября 2021 года № 118
«О назначении общественных обсуждений по проекту межевания территории, ограниченной проездом Кинешемским 6-м, улицами Дорожной, Окружной, проездом Кинешемским 1-м».....стр. 14–15

Информационное сообщение об опубликовании (размещении) полного текста муниципального правового акта в сетевом издании "Официальный вестник города Костромы"стр. 15

Проект постановления Администрации города Костромы
«Об утверждении документации по планировке территории, ограниченной проездом Кинешемским 6-м, улицами Дорожной, Окружной, проездом Кинешемским 1-м».....стр. 15

Постановление Главы города Костромы от 12 октября 2021 года № 119
«О назначении общественных обсуждений по проекту планировки территории, расположенной на пересечении улиц Магистральной и Олега Юрасова».....стр. 15–16

Информационное сообщение об опубликовании (размещении) полного текста муниципального правового акта в сетевом издании "Официальный вестник города Костромы"стр. 16

Проект постановления Администрации города Костромы
«Об утверждении документации по планировке территории, расположенной на пересечении улиц Магистральной и Олега Юрасова».....стр. 16

Объявление Управления экономики Администрации города Костромы о проведении конкурса по отбору субъектов малого и среднего предпринимательства, осуществляющих приоритетные для города Костромы виды экономической деятельности, для предоставления субсидий из бюджета города Костромы в 2021 году в целях частичного возмещения затрат.....стр. 16–20

Постановление Администрации города Костромы от 13 октября 2021 года № 1805
«О внесении изменений в постановление Администрации города Костромы от 4 июля 2018 года № 1465 "Об утверждении Схемы размещения рекламных конструкций на территории города Костромы"».....стр. 20, 18-19

Постановление Администрации города Костромы от 13 октября 2021 года № 1806
«О внесении изменений в календарный план общегородских массовых просветительных, театрально-зрелищных мероприятий, проводимых Администрацией города Костромы в 2021 году».....стр. 20

Постановление Администрации города Костромы от 13 октября 2021 года № 1807

«Об отклонении документации по планировке территории, ограниченной площадью Сусанинской, проспектом Текстильщиков, улицами Пятницкой, Симановского, и направлении ее на доработку».....стр. 20

Постановление Администрации города Костромы от 13 октября 2021 года № 1808
«Об отклонении документации по планировке территории, ограниченной бульваром Михалевским, улицами Дубравной, Пантусовской, и направлении ее на доработку».....стр. 20–21

Постановление Администрации города Костромы от 13 октября 2021 года № 1809
«О внесении изменений в муниципальную программу города Костромы "Формирование современной городской среды"».....стр. 21–28

Постановление Администрации города Костромы от 13 октября 2021 года № 1810
«Об изъятии для муниципальных нужд земельного участка с кадастровым номером 44:27:040702:396 и жилых помещений, расположенных по адресу: Российская Федерация, Костромская область, городской округ город Кострома, город Кострома, улица Горная, дом 11».....стр. 28

Заключение о результатах общественных обсуждений от 8 октября 2021 года
по проекту, предусматривающему внесение изменений в проект планировки территории в районе поселка Волжский, ограниченной набережной реки Кострома, границей существующей жилой застройки в поселке Волжский, проспектом Речным, садоводческими товариществами «Огонек-1» и «Юбилейный», границей города Костромы, границами земельных участков, находящихся в частной собственности.....стр. 29

Извещение Управления имущественных и земельных отношений Администрации города Костромы о проведении аукциона по продаже в собственность земельных участков, расположенных на территории города Костромы, государственная собственность на которые не разграничена.....стр. 30–34

Постановление Администрации города Костромы от 13 октября 2021 года № 1812
«О признании утратившими силу отдельных постановлений Администрации города Костромы».....стр. 34–35

Постановление Администрации города Костромы от 8 сентября 2021 года № 1586
«О проведении дератизации на территории города Костромы».....стр. 35

Постановление Администрации города Костромы от 13 октября 2021 года № 1811
«О внесении изменений в Правила установления размера и условий оплаты труда руководителей муниципальных учреждений города Костромы, подведомственных Администрации города Костромы, при заключении с ними трудовых договоров».....стр. 35–36

