

ОФИЦИАЛЬНЫЙ ВЕСТНИК

города Костромы

16+

Бюллетень № 3 (569)

29 января 2021 года

Содержание номера:

Постановление Администрации города Костромы от 27 января 2021 года № 69 «О подготовке документации по планировке территории, ограниченной улицами Мира, Центральной 2-й, шоссе Кинешемским, улицей Станкостроительной, проездом от улицы Станкостроительной до улицы Мира».....	стр. 1
Постановление Администрации города Костромы от 15 января 2021 года № 14 «О предоставлении разрешения на условно разрешенный вид использования земельного участка, имеющего местоположение: Костромская область, город Кострома, улица Юных пионеров, ГПК № 171, бокс № 2».....	стр. 2
Постановление Администрации города Костромы от 15 января 2021 года № 15 «О предоставлении разрешения на условно разрешенный вид использования земельного участка, имеющего местоположение: Костромская область, город Кострома, улица Индустриальная, 63в, с кадастровым номером 44:27:070201:290».....	стр. 2
Постановление Администрации города Костромы от 22 января 2021 года № 48 «О предоставлении разрешения на отклонение от предельных параметров разрешенного строительства на земельном участке, имеющем местоположение: Костромская область, город Кострома, улица Локомотивная, 2, с кадастровым номером 44:27:061201:1303».....	стр. 2
Постановление Администрации города Костромы от 25 января 2021 года № 53 «О проведении аукциона на право заключения договора аренды земельного участка, государственная собственность на который не разграничена, расположенного по адресу: Российская Федерация, Костромская область, городской округ город Кострома, город Кострома, улица Костромская, 109».....	стр. 2
Постановление Администрации города Костромы от 26 января 2021 года № 59 «Об отказе в предоставлении разрешения на отклонение от предельных параметров разрешенного строительства на земельном участке, имеющем местоположение: Костромская область, город Кострома, улица Индустриальная, с кадастровым номером 44:27:070234:2837».....	стр. 2
Постановление Администрации города Костромы от 26 января 2021 года № 60 «О предоставлении разрешения на отклонение от предельных параметров разрешенного строительства на земельном участке, расположенном по адресу: Российская Федерация, Костромская область, городской округ город Кострома, город Кострома, улица Партизанская, 5».....	стр. 2–3
Постановление Администрации города Костромы от 26 января 2021 года № 61 «Об утверждении календарного плана общегородских массовых просветительных, театрално-зрелищных мероприятий, проводимых Администрацией города Костромы в 2021 году».....	стр. 3–4
Постановление Администрации города Костромы от 27 января 2021 года № 66 «О подготовке документации по планировке территории, ограниченной проспектом Текстильщиков, сквером у рядов Мучных от проспекта Текстильщиков до улицы Островского, улицами Островского, Пятницкой».....	стр. 4
Постановление Администрации города Костромы от 27 января 2021 года № 67 «О подготовке документации по планировке территории, ограниченной улицами Губернской, Армейской, Шарьинской, проездами Нейским, Антроповским, Апраксинским».....	стр. 4–5
Постановление Администрации города Костромы от 27 января 2021 года № 68 «О подготовке документации по планировке территории, ограниченной улицей Коммунаров, набережной реки Кострома».....	стр. 5–6
Постановление Главы города Костромы от 28 января 2021 года № 8 «О назначении общественных обсуждений по проекту межевания территории, ограниченной проспектом Рабочим, улицами Рабочей 8-й, Юных пионеров, Рабочей 9-й».....	стр. 6–7
Информационное сообщение об опубликовании (размещении) полного текста муниципального правового акта в сетевом издании "Официальный вестник города Костромы".....	стр. 7
Проект постановления Администрации города Костромы «Об утверждении документации по планировке территории, ограниченной проспектом Рабочим, улицами Рабочей 8-й, Юных пионеров, Рабочей 9-й».....	стр. 7
Постановление Главы города Костромы от 28 января 2021 года № 9 «О назначении общественных обсуждений по проекту межевания территории, ограниченной улицами Энгельса, Советской, Смоленской, Войкова».....	стр. 7–8
Информационное сообщение об опубликовании (размещении) полного текста муниципального правового акта в сетевом издании "Официальный вестник города Костромы".....	стр. 8
Проект постановления Администрации города Костромы «Об утверждении документации по планировке территории, ограниченной улицами Энгельса, Советской, Смоленской, Войкова».....	стр. 8
Извещения о проведении собраний о согласовании местоположения границ земельных участков.....	стр. 8

Администрация города Костромы

ПОСТАНОВЛЕНИЕ

27 января 2021 года

№ 69

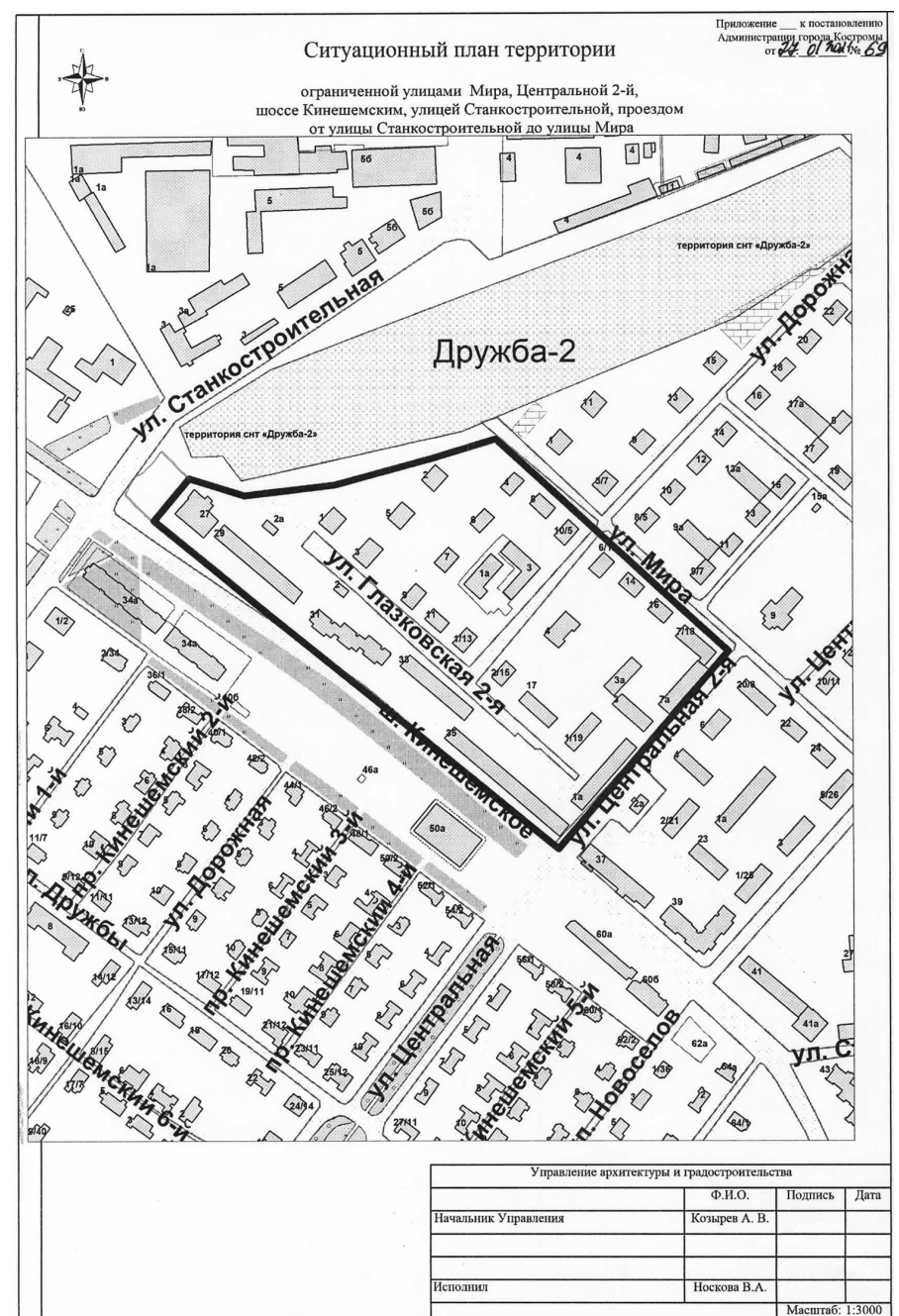
О подготовке документации по планировке территории, ограниченной улицами Мира, Центральной 2-й, шоссе Кинешемским, улицей Станкостроительной, проездом от улицы Станкостроительной до улицы Мира

В целях формирования земельных участков под многоквартирными домами, в соответствии со статьями 41, 41.1, 43 и 46 Градостроительного кодекса Российской Федерации, со статьей 11.3 Земельного кодекса Российской Федерации, со статьей 16 Федерального закона от 29 декабря 2004 года № 189-ФЗ «О введении в действие Жилищного кодекса Российской Федерации», Генеральным планом города Костромы, утвержденным решением Думы города Костромы от 18 декабря 2008 года № 212, Правилами землепользования и застройки города Костромы, утвержденными решением Думы города Костромы от 16 декабря 2010 года № 62, руководствуясь статьями 42, 44, частью 1 статьи 57 Устава города Костромы,

ПОСТАНОВЛЯЮ:

- Подготовить документацию по планировке территории, ограниченной улицами Мира, Центральной 2-й, шоссе Кинешемским, улицей Станкостроительной, проездом от улицы Станкостроительной до улицы Мира, в виде проекта межевания территории (далее – документация по планировке территории) согласно прилагаемому ситуационному плану.
- Установить срок подготовки документации по планировке территории – до 30 ноября 2021 года.
- Муниципальному казенному учреждению города Костромы «Центр градостроительства» (Храмов А. В.) разработать документацию по планировке территории.
- Установить, что предложения физических и юридических лиц о порядке, сроках подготовки и содержании документации по планировке территории принимаются в Управлении архитектуры и градостроительства Администрации города Костромы в течение двух недель со дня публикации настоящего постановления по адресу: Российская Федерация, Костромская область, городской округ город Кострома, город Кострома, площадь Конституции, дом 2, кабинет 406, телефон (4942) 42 70 72.
- Финансовое обеспечение выполнения работ, указанных в пункте 1 настоящего постановления, производится в пределах бюджетных ассигнований, предусмотренных в бюджете города Костромы по смете на содержание муниципального казенного учреждения города Костромы «Центр градостроительства» по разделу 0400 «Национальная экономика», подразделу 0412 «Другие вопросы в области национальной экономики», целевой статье 1190029900 «Обеспечение деятельности подведомственных учреждений» классификации расходов бюджетов Российской Федерации.
- Настоящее постановление подлежит официальному опубликованию в течение трех дней со дня его подписания и размещению на официальном сайте Администрации города Костромы в информационно-телекоммуникационной сети «Интернет».

Глава Администрации города Костромы А.В. СМИРНОВ.



Администрация города Костромы

ПОСТАНОВЛЕНИЕ

15 января 2021 года

№ 14

О предоставлении разрешения на условно разрешенный вид использования земельного участка, имеющего местоположение: Костромская область, город Кострома, улица Юных пионеров, ГПК № 171, бокс № 2

Рассмотрев заявление Управления имущественных и земельных отношений Администрации города Костромы, в соответствии со статьей 39 Градостроительного кодекса Российской Федерации, Порядком организации и проведения публичных слушаний, общественных обсуждений по проектам муниципальных правовых актов города Костромы в сфере градостроительной деятельности, утвержденным решением Думы города Костромы от 26 апреля 2018 года № 64, протоколом общественных обсуждений от 29 декабря 2020 года № 166 по вопросу предоставления разрешения на условно разрешенный вид использования земельного участка, имеющего местоположение: Костромская область, город Кострома, улица Юных пионеров, ГПК № 171, бокс № 2, с учетом заключения о результатах общественных обсуждений, рекомендаций Комиссии по подготовке проекта Правил землепользования и застройки города Костромы, руководствуясь статьями 42, 44, частью 1 статьи 57 Устава города Костромы,

ПОСТАНОВЛЯЮ:

1. Предоставить разрешение на условно разрешенный вид использования земельного участка с кадастровым номером 44:27:040320:897, площадью 21 квадратный метр, имеющего местоположение: Костромская область, город Кострома, улица Юных пионеров, ГПК № 171, бокс № 2, – «Объекты гаражного назначения», установленный в зоне среднетажной жилой застройки Ж-3.

2. Настоящее постановление вступает в силу со дня его подписания, подлежит официальному опубликованию в бюллетене «Официальный вестник города Костромы» и размещению на официальном сайте Администрации города Костромы в информационно-телекоммуникационной сети «Интернет».

Глава Администрации города Костромы А.В. СМIRHOV.

Администрация города Костромы

ПОСТАНОВЛЕНИЕ

15 января 2021 года

№ 15

О предоставлении разрешения на условно разрешенный вид использования земельного участка, имеющего местоположение: Костромская область, город Кострома, улица Индустриальная, 63в, с кадастровым номером 44:27:070201:290

Рассмотрев заявление Управления имущественных и земельных отношений Администрации города Костромы, в соответствии со статьей 39 Градостроительного кодекса Российской Федерации, Порядком организации и проведения публичных слушаний, общественных обсуждений по проектам муниципальных правовых актов города Костромы в сфере градостроительной деятельности, утвержденным решением Думы города Костромы от 26 апреля 2018 года № 64, протоколом общественных обсуждений от 29 декабря 2020 года № 166 по вопросу предоставления разрешения на условно разрешенный вид использования земельного участка, имеющего местоположение: Костромская область, город Кострома, улица Индустриальная, 63в, с кадастровым номером 44:27:070201:290, с учетом заключения о результатах общественных обсуждений, рекомендаций Комиссии по подготовке проекта Правил землепользования и застройки города Костромы, руководствуясь статьями 42, 44, частью 1 статьи 57 Устава города Костромы,

ПОСТАНОВЛЯЮ:

1. Предоставить разрешение на условно разрешенный вид использования земельного участка с кадастровым номером 44:27:070201:290, площадью 5752 квадратных метра, имеющего местоположение: Костромская область, город Кострома, улица Индустриальная, 63в, – «Спорт», установленный в промышленных и коммунально-складских зонах размещения объектов IV, V класса опасности П-3.

2. Настоящее постановление вступает в силу со дня его подписания, подлежит официальному опубликованию в бюллетене «Официальный вестник города Костромы» и размещению на официальном сайте Администрации города Костромы в информационно – телекоммуникационной сети «Интернет».

Глава Администрации города Костромы А.В. СМIRHOV.

Администрация города Костромы

ПОСТАНОВЛЕНИЕ

22 января 2021 года

№ 48

О предоставлении разрешения на отклонение от предельных параметров разрешенного строительства на земельном участке, имеющем местоположение: Костромская область, город Кострома, улица Локомотивная, 2, с кадастровым номером 44:27:061201:1303

Рассмотрев заявление общества с ограниченной ответственностью «Актив», в соответствии со статьей 40 Градостроительного кодекса Российской Федерации, Порядком организации и проведения публичных слушаний, общественных обсуждений по проектам муниципальных правовых актов города Костромы в сфере градостроительной деятельности, утвержденным решением Думы города Костромы от 26 апреля 2018 года № 64, протоколом общественных обсуждений от 8 декабря 2020 года № 165 по вопросу предоставления разрешения на отклонение от предельных параметров разрешенного строительства на земельном участке, имеющем местоположение: Костромская область, город Кострома, улица Локомотивная, 2, с кадастровым номером 44:27:061201:1303, с учетом заключения о результатах общественных обсуждений, рекомендаций Комиссии по подготовке проекта Правил землепользования и застройки города Костромы, руководствуясь статьями 42, 44, частью 1 статьи 57 Устава города Костромы,

ПОСТАНОВЛЯЮ:

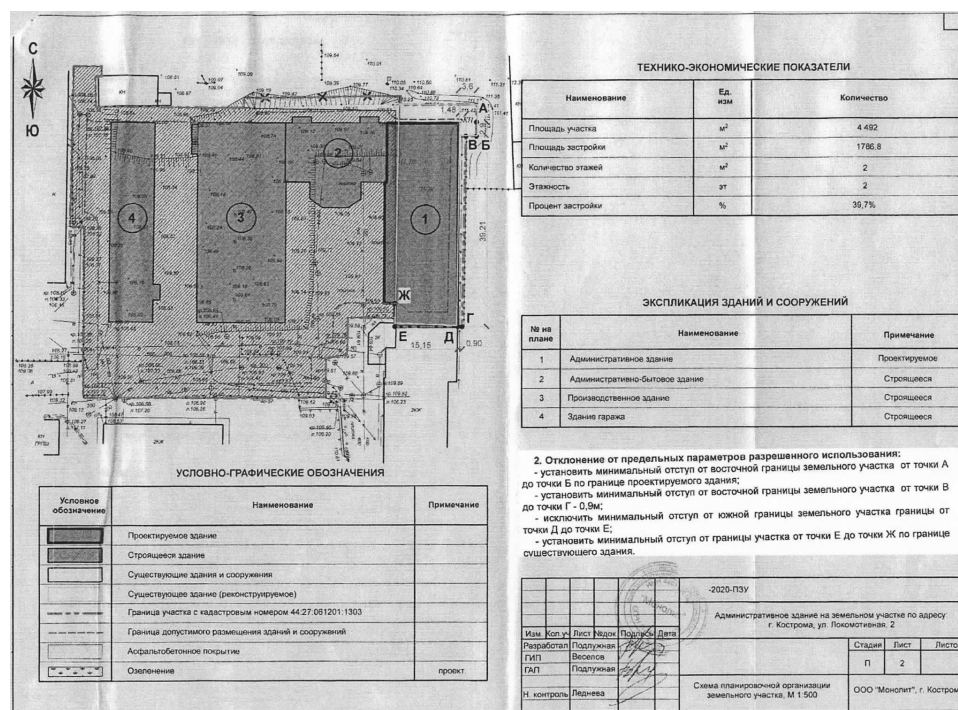
1. Предоставить разрешение на отклонение от предельных параметров разрешенного строительства на земельном участке с кадастровым номером 44:27:061201:1303, площадью 4492 кв. м., имеющем местоположение: Костромская область, город Кострома, улица Локомотивная, 2, установив минимальный отступ от восточной границы земельного участка от точки А до точки Б по границе проектируемого здания, установив минимальный отступ от восточной границы земельного участка 0,9 м от точки В до точки Г, исключив минимальный отступ от южной границы земельного участка от точки Д до точки Е, установив минимальный отступ от западной границы земельного участка от точки Е до точки Ж по границе существующего здания, в целях реконструкции нежилого здания с кадастровым номером 44:27:061201:1319 под объект делового управления, согласно приложению к настоящему постановлению.

2. Настоящее постановление вступает в силу со дня его подписания, подлежит официальному опубликованию в бюллетене «Официальный вестник города Костромы» и размещению на официальном сайте Администрации города Костромы в информационно – телекоммуникационной сети «Интернет».

Глава Администрации города Костромы А.В. СМIRHOV.

Приложение к постановлению Администрации города Костромы

от 22 января 2021 года № 48



Администрация города Костромы

ПОСТАНОВЛЕНИЕ

25 января 2021 года

№ 53

О проведении аукциона на право заключения договора аренды земельного участка, государственная собственность на который не разграничена, расположенного по адресу: Российская Федерация, Костромская область, городской округ город Кострома, город Кострома, улица Костромская, 109

В соответствии со статьями 39.1, 39.11 Земельного кодекса Российской Федерации, пунктом 2 статьи 3.3 Федерального закона от 25 октября 2001 года № 137-ФЗ «О введении в действие Земельного кодекса Российской Федерации», руководствуясь статьями 42, 44, частью 1 статьи 57 Устава города Костромы,

ПОСТАНОВЛЯЮ:

1. Провести аукцион на право заключения договора аренды земельного участка, расположенного по адресу: Российская Федерация, Костромская область, городской округ город Кострома, город Кострома, улица Костромская, 109, с кадастровым номером 44:27:050405:140 площадью 595 квадратных метров, государственная собственность на который не разграничена.

2. Определить организатором аукциона на право заключения договора аренды земельного участка, указанного в пункте 1 настоящего постановления, Управление имущественных и земельных отношений Администрации города Костромы.

3. Настоящее постановление вступает в силу со дня подписания, подлежит официальному опубликованию и размещению на официальном сайте Администрации города Костромы в информационно – телекоммуникационной сети «Интернет».

Глава Администрации города Костромы А.В. СМIRHOV.

Администрация города Костромы

ПОСТАНОВЛЕНИЕ

26 января 2021 года

№ 59

Об отказе в предоставлении разрешения на отклонение от предельных параметров разрешенного строительства на земельном участке, имеющем местоположение: Костромская область, город Кострома, улица Индустриальная, с кадастровым номером 44:27:070234:2837

Рассмотрев заявление Макарова М. В., в соответствии со статьей 40 Градостроительного кодекса Российской Федерации, Порядком организации и проведения публичных слушаний, общественных обсуждений по проектам муниципальных правовых актов города Костромы в сфере градостроительной деятельности, утвержденным решением Думы города Костромы от 26 апреля 2018 года № 64, протоколом общественных обсуждений от 29 декабря 2020 года № 166 по вопросу предоставления разрешения на отклонение от предельных параметров разрешенного строительства на земельном участке, имеющем местоположение: Костромская область, город Кострома, улица Индустриальная, с кадастровым номером 44:27:070234:2837, в связи с несоответствием требованиям Местных нормативов градостроительного проектирования города Костромы, утвержденным решением Думы города Костромы от 26 марта 2015 года № 52, в части установленного количества парковочных мест, расположенных в границах данного земельного участка, необходимых для эксплуатации здания магазина запрашиваемой торговой площадью, с учетом заключения о результатах общественных обсуждений, рекомендаций Комиссии по подготовке проекта Правил землепользования и застройки города Костромы, руководствуясь статьями 42, 44, частью 1 статьи 57 Устава города Костромы,

ПОСТАНОВЛЯЮ:

1. Отказать в предоставлении разрешения на отклонение от предельных параметров разрешенного строительства на земельном участке с кадастровым номером 44:27:070234:2837, площадью 0,0224 га, имеющем местоположение: Костромская область, город Кострома, улица Индустриальная, в части установления минимальных отступов от северо-восточной границы земельного участка 1,0 м от точки 1 до точки 2, от юго-восточной границы земельного участка 1,13 м от точки 3 до точки 4, от северо-западной границы земельного участка 1,0 м от точки 5 до точки 6, в целях строительства здания магазина.

2. Настоящее постановление вступает в силу со дня его подписания, подлежит официальному опубликованию в бюллетене «Официальный вестник города Костромы» и размещению на официальном сайте Администрации города Костромы в информационно – телекоммуникационной сети «Интернет».

Глава Администрации города Костромы А.В. СМIRHOV.

Администрация города Костромы

ПОСТАНОВЛЕНИЕ

26 января 2021 года

№ 60

О предоставлении разрешения на отклонение от предельных параметров

разрешенного строительства на земельном участке, расположенном по адресу: Российская Федерация, Костромская область, городской округ город Кострома, город Кострома, улица Партизанская, 5

Рассмотрев заявление Гоношиловой В. А., в соответствии со статьей 40 Градостроительного кодекса Российской Федерации, Порядком организации и проведения публичных слушаний, общественных обсуждений по проектам муниципальных правовых актов города Костромы в сфере градостроительной деятельности, утвержденным решением Думы города Костромы от 26 апреля 2018 года № 64, протоколом общественных обсуждений от 29 декабря 2020 года № 166 по вопросу предоставления разрешения на отклонение от предельных параметров разрешенного строительства на земельном участке, расположенном по адресу: Российская Федерация, Костромская область, городской округ город Кострома, город Кострома, улица Партизанская, 5, с учетом заключения о результатах общественных обсуждений, рекомендаций Комиссии по подготовке проекта Правил землепользования и застройки города Костромы, руководствуясь статьями 42, 44, частью 1 статьи 57 Устава города Костромы,

ПОСТАНОВЛЯЮ:

1. Предоставить разрешение на отклонение от предельных параметров разрешенного строительства на земельном участке с кадастровым номером 44:27:050546:13, площадью 0,0813 га, расположенном по адресу: Российская Федерация, Костромская область, городской округ город Кострома, город Кострома, улица Партизанская, 5, установив минимальные отступы от юго-западной границы земельного участка 2,75 м от точки 1 до точки 2, 1 м от точки 2 до точки 3, в целях реконструкции индивидуального жилого дома, согласно приложению к настоящему постановлению.

2. Настоящее постановление вступает в силу со дня его подписания, подлежит официальному опубликованию в бюллетене «Официальный вестник города Костромы» и размещению на официальном сайте Администрации города Костромы в информационно – телекоммуникационной сети «Интернет».

Глава Администрации города Костромы А.В. СМИРНОВ.

Приложение к постановлению Администрации города Костромы от 26 января 2021 года № 60

№ п/п	Наименование	Степень огнестойкости	№ проектного решения	Площадь застройки
1	Реконструктивный жилой дом	IV	индивиду.	139,0
2	Существующий гараж			
3	Существующий ж.д. застройка			

№ п/п	Наименование	Кол-во
1	Площадь земельного участка	813,0 кв.м
2	Площадь застройки	139,0 кв.м
3	Высота здания	8 м
4	Процент застройки	17,0%

Администрация города Костромы

ПОСТАНОВЛЕНИЕ

26 января 2021 года

№ 61

Об утверждении календарного плана общегородских массовых просветительных, театрально-зрелищных мероприятий, проводимых Администрацией города Костромы в 2021 году

В целях создания условий для организации досуга жителей города Костромы, руководствуясь статьями 42, 44, частью 1 статьи 57 Устава города Костромы,

ПОСТАНОВЛЯЮ:

1. Утвердить прилагаемый календарный план общегородских массовых просветительных, театрально-зрелищных мероприятий, проводимых Администрацией города Костромы в 2021 году.

2. Комитету образования, культуры, спорта и работы с молодежью Администрации города Костромы (Силакова И. В.) обеспечить исполнение календарного плана общегородских массовых просветительных, театрально-зрелищных мероприятий, проводимых Администрацией города Костромы в 2021 году.

3. Настоящее постановление подлежит официальному опубликованию.

Глава Администрации города Костромы А.В. СМИРНОВ.

Утвержден постановлением Администрации города Костромы от 26 января 2021 года № 61

Календарный план общегородских массовых просветительных, театрально-зрелищных мероприятий, проводимых Администрацией города Костромы в 2021 году

№ п/п	Наименование мероприятия	Место проведения	Дата (период) проведения
1.	Торжественное мероприятие в рамках церемонии вручения муниципальной стипендии Администрации города Костромы одаренным обучающимся муниципальных образовательных организаций города Костромы	город Кострома	январь
2.	Торжественные мероприятия, посвященные Дню защитника Отечества	город Кострома	февраль
3.	Традиционный народный праздник «Широкая Масленица»	город Кострома	март
4.	Праздничное мероприятие, посвященное Дню принятия Республики Крым в Российскую Федерацию	город Кострома	март

5.	Праздничное представление «День рождения Российской Снегурочки»	площадь Сусанинская	март
6.	Праздничное мероприятие, посвященное Дню работника культуры	город Кострома	март
7.	VI городской конкурс исполнителей на классической гитаре и ансамблей гитаристов им. Н.П. Макарова	город Кострома	март
8.	IX межрегиональный фестиваль искусств «Играем Баха»	город Кострома	март
9.	Муниципальный этап областного конкурса «Вифлеемская звезда»	город Кострома	март
10.	Праздничное мероприятие, посвященное Международному женскому дню	город Кострома	март
11.	Открытие выставки портретов победителей конкурса на присуждение премии для поддержания талантливой и социально активной молодежи города Костромы	набережная реки Волги	март - апрель
12.	II Открытый межрегиональный фестиваль графики	город Кострома	март - июнь
13.	Праздничное мероприятие, посвященное участию делегации города Костромы в молодежных Дельфийских играх России	город Кострома	апрель
14.	Мероприятия в рамках проведения акции «Библионочь»	город Кострома	апрель
15.	Открытие туристического сезона «Ах, белый теплоход!»	набережная реки Волги	апрель
16.	Открытая городская олимпиада по академическим дисциплинам (рисунок)	город Кострома	апрель
17.	Праздничный концерт, посвященный Празднику Весны и Труда	площадь Сусанинская	1 мая
18.	Акция «Вальс Победы»	площадь Советская	май
19.	Акции «#Дети города44», посвященные 76-й годовщине победы советского народа в Великой Отечественной войне 1941 - 1945 годов «Память жива! Победа важна! Она одна на всех – живых и павших!»	город Кострома	май
20.	Праздничные мероприятия, посвященные 76-й годовщине победы советского народа в Великой Отечественной войне 1941 - 1945 годов	город Кострома	май
21.	Туристско-краеведческая игра «Я шагаю по Костроме»	город Кострома	май
22.	Акция «Ночь музеев»	город Кострома	май
23.	Мероприятия, посвященные Дню славянской письменности и культуры	город Кострома	май
24.	Праздничные мероприятия, посвященные Международному Дню защиты детей	город Кострома	июнь
25.	Мероприятия, посвященные Дню молодежи	город Кострома	июнь
26.	Торжественная церемония вручения благодарственных писем главы Администрации города Костромы выпускникам, награжденным медалью «За особые успехи в учении», получившим по результатам единого государственного экзамена 100 баллов, являющимся победителями заключительного этапа Всероссийской олимпиады школьников	город Кострома	июнь
27.	Мероприятия в рамках спортивного полумарафона «Здорово, Кострома!»	город Кострома	июнь
28.	Мероприятия в рамках экологического фестиваля «Мы – дети Земли»	площадь Советская	июнь
29.	Праздничные мероприятия, посвященные Дню России	город Кострома	12 июня
30.	Памятно-мемориальные мероприятия, посвященные Дню памяти и скорби	мемориал воинской славы «Вечный огонь»	22 июня
31.	Цикл театрализованных миниатюр «Ожившая история»	территория в районе беседки А. Н. Островского, сквер Ботниковский	июнь - август
32.	Мероприятия в рамках летнего фестиваля «На набережной в шесть»	набережная реки Волги	июнь - август
33.	Праздничные мероприятия, посвященные Дню семьи, любви и верности «Семья России»	город Кострома	июль
34.	Мероприятия в рамках фестиваля туристических брендов «Это всё Кострома!»	площадь Сусанинская	июль
35.	Мероприятия в рамках фестиваля моды «Волжский стиль»	площадь Сусанинская	июль
36.	Праздничные мероприятия, посвященные Дню города Костромы и 77-й годовщине образования Костромской области	город Кострома	август
37.	Мероприятия, посвященные Дню Государственного флага Российской Федерации	город Кострома	22 августа
38.	Творческие мастерские концертмейстерского искусства «Грани концертмейстерского мастерства»	город Кострома	октябрь
39.	Праздничные мероприятия, посвященные Дню народного единства	город Кострома	4 ноября
40.	Акция «Ночь искусств»	город Кострома	ноябрь
41.	Городской открытый фестиваль педагогического мастерства «Спасибо, музыка, тебе»	город Кострома	ноябрь
42.	Памятно-мемориальные мероприятия, посвященные Дню Неизвестного Солдата	мемориал воинской славы «Вечный огонь»	декабрь
43.	Памятно-мемориальные мероприятия, посвященные Дню Героев Отечества	город Кострома	декабрь
44.	Городской конкурс «Наряжаем городскую елку»	город Кострома	декабрь
45.	VII городской конкурс исполнителей на деревянных духовых инструментах «Юный	город Кострома	декабрь

46.	Городской конкурс детского творчества «Новый год – семейный праздник»	город Кострома	декабрь
47.	Встреча Российского Деда Мороза	площадь Сусанинская, микрорайоны и улицы города Костромы	22 декабря
48.	Новогодняя елка для талантливых и одаренных детей города Костромы	город Кострома	декабрь
49.	Новогодняя развлекательная программа	площадь Сусанинская	31 декабря

Администрация города Костромы

ПОСТАНОВЛЕНИЕ

27 января 2021 года

№ 66

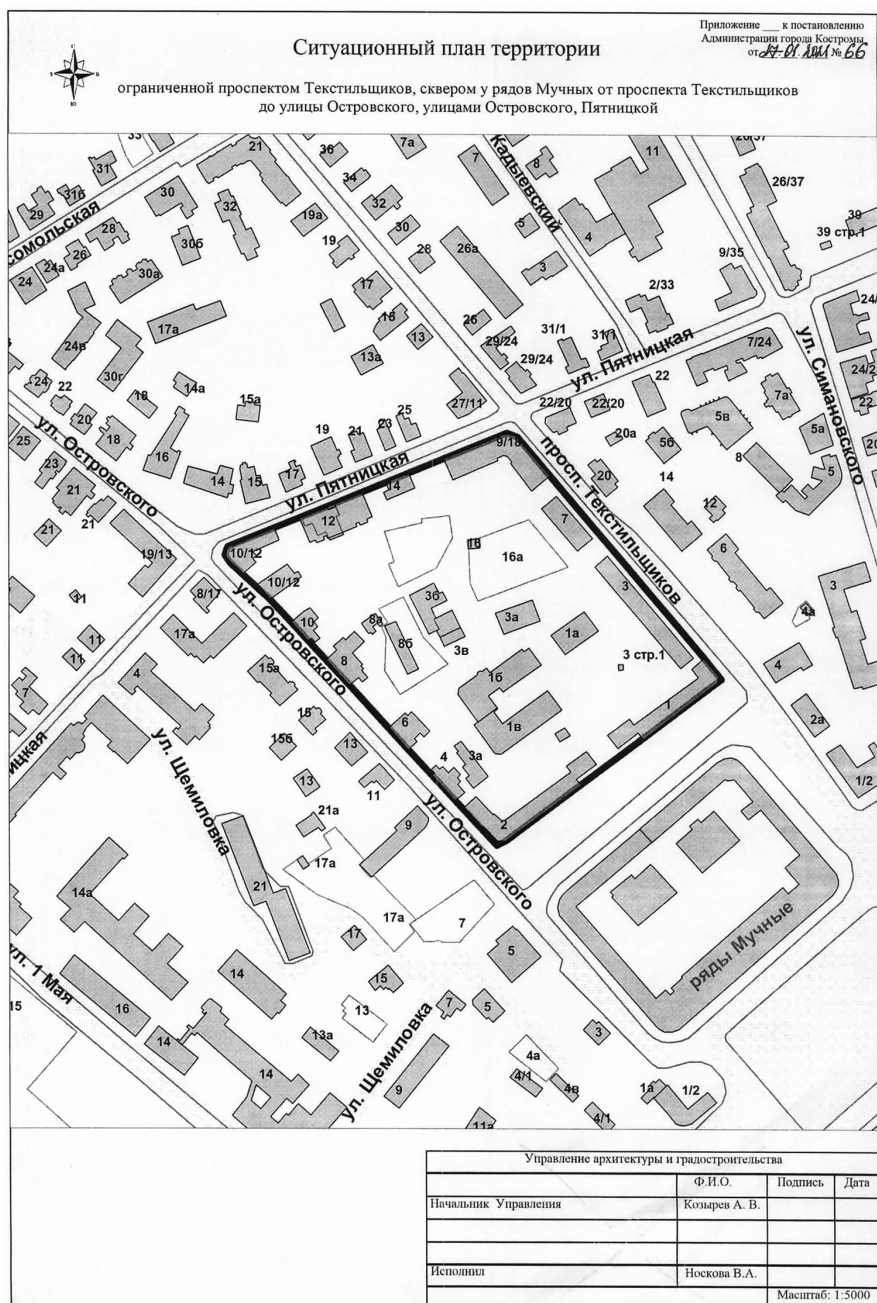
О подготовке документации по планировке территории, ограниченной проспектом Текстильщиков, сквером у рядов Мучных от проспекта Текстильщиков до улицы Островского, улицами Островского, Пятницкой

В целях формирования земельных участков под многоквартирными домами, в соответствии со статьями 41, 41.1, 43 и 46 Градостроительного кодекса Российской Федерации, со статьей 11.3 Земельного кодекса Российской Федерации, со статьей 16 Федерального закона от 29 декабря 2004 года № 189 –ФЗ «О введении в действие Жилищного кодекса Российской Федерации», Генеральным планом города Костромы, утвержденным решением Думы города Костромы от 18 декабря 2008 года № 212, Правилами землепользования и застройки города Костромы, утвержденными решением Думы города Костромы от 16 декабря 2010 года № 62, руководствуясь статьями 42, 44, частью 1 статьи 57 Устава города Костромы,

ПОСТАНОВЛЯЮ:

1. Подготовить документацию по планировке территории, ограниченной проспектом Текстильщиков, сквером у рядов Мучных от проспекта Текстильщиков до улицы Островского, улицами Островского, Пятницкой (далее – документация по планировке территории) согласно прилагаемому ситуационному плану.
2. Установить срок подготовки документации по планировке территории – до 28 февраля 2021 года.
3. Муниципальному казенному учреждению города Костромы «Центр градостроительства» (Храмов А.В.) разработать документацию по планировке территории.
4. Установить, что предложения физических и юридических лиц о порядке, сроках подготовки и содержании документации по планировке территории принимаются в Управлении архитектуры и градостроительства Администрации города Костромы в течение двух недель со дня публикации настоящего постановления по адресу: Российская Федерация, Костромская область, городской округ город Кострома, город Кострома, площадь Конституции, дом 2, кабинет 406, телефон (4942) 42 70 72.
5. Финансовое обеспечение выполнения работ, указанных в пункте 1 настоящего постановления, производится в пределах бюджетных ассигнований, предусмотренных в бюджете города Костромы по смете на содержание муниципального казенного учреждения города Костромы «Центр градостроительства» по разделу 0400 «Национальная экономика», подразделу 0412 «Другие вопросы в области национальной экономики», целевой статье 1190029900 «Обеспечение деятельности подведомственных учреждений» классификации расходов бюджетов Российской Федерации.
6. Настоящее постановление подлежит официальному опубликованию в течение трех дней со дня его подписания и размещению на официальном сайте Администрации города Костромы в информационно-телекоммуникационной сети «Интернет».

Глава Администрации города Костромы А.В. СМIRНОВ.



Администрация города Костромы

ПОСТАНОВЛЕНИЕ

27 января 2021 года

№ 67

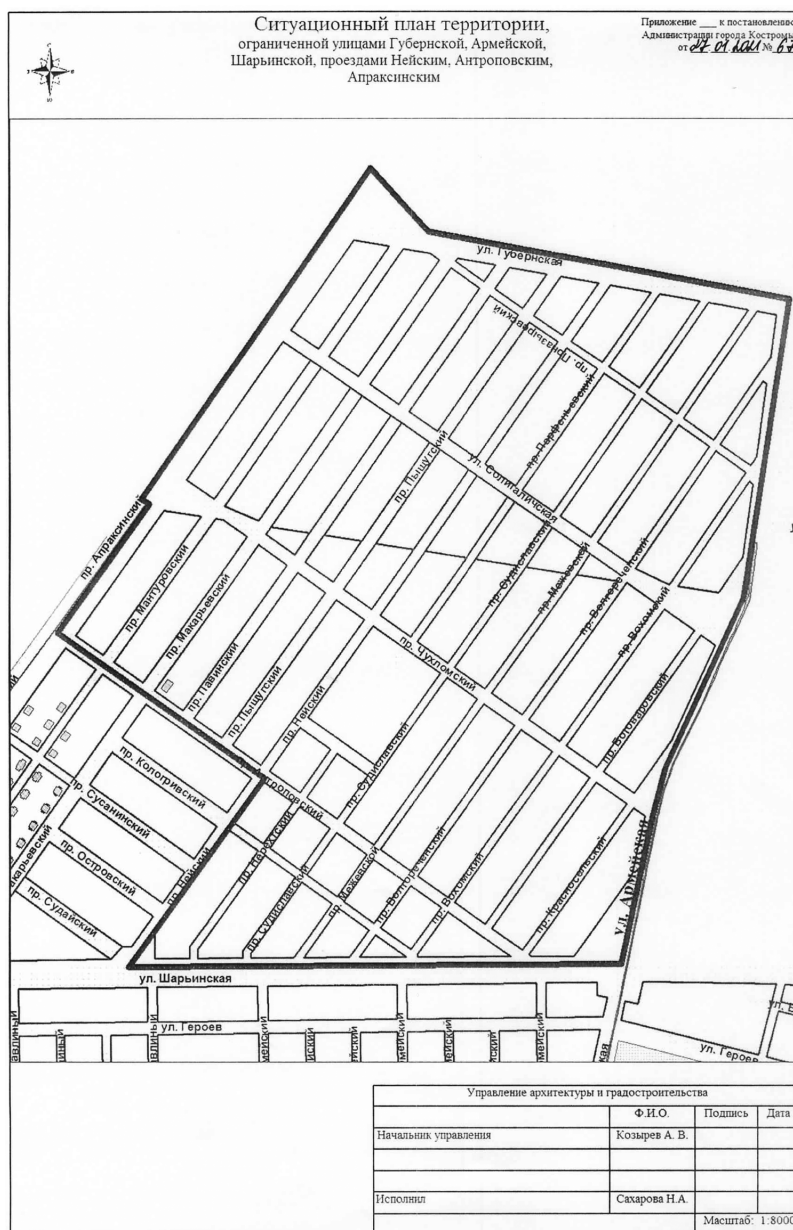
О подготовке документации по планировке территории, ограниченной улицами Губернской, Армейской, Шарьинской, проездами Нейским, Антроповским, Апраксинским

Рассмотрев обращение общества с ограниченной ответственностью «Исток», в целях обеспечения устойчивого развития территории, в соответствии со статьями 41, 41.1, 41.2, 42, 43 и 46 Градостроительного кодекса Российской Федерации, Правилами подготовки и утверждения проекта планировки территории в отношении территорий исторических поселений федерального значения, утвержденных постановлением Правительства Российской Федерации от 27 июля 2017 года № 887, Правилами выполнения инженерных изысканий, необходимых для подготовки документации по планировке территории, утвержденными постановлением Правительства Российской Федерации от 31 марта 2017 года № 402, Генеральным планом города Костромы, утвержденным решением Думы города Костромы от 18 декабря 2008 года № 212, Правилами землепользования и застройки города Костромы, утвержденными решением Думы города Костромы от 16 декабря 2010 года № 62, руководствуясь статьями 42, 44, частью 1 статьи 57 Устава города Костромы,

ПОСТАНОВЛЯЮ:

1. Подготовить документацию по планировке территории, ограниченной улицами Губернской, Армейской, Шарьинской, проездами Нейским, Антроповским, Апраксинским, согласно прилагаемому ситуационному плану, в виде проекта планировки территории с проектом межевания территории в составе проекта планировки территории (далее – документация по планировке территории).
2. Утвердить прилагаемые:
 - 2.1. задание на разработку проекта планировки территории;
 - 2.2. задание на выполнение инженерных изысканий.
3. Установить срок подготовки документации по планировке территории в течение двенадцати месяцев со дня принятия настоящего постановления.
4. Установить, что предложения физических и юридических лиц о порядке, сроках подготовки и содержании документации по планировке территории принимаются в Управлении архитектуры и градостроительства Администрации города Костромы в течение двух недель со дня публикации настоящего постановления по адресу: Российская Федерация, Костромская область, городской округ город Кострома, город Кострома, площадь Конституции, дом 2, кабинет 406, телефон (4942) 42 70 72.
5. Учесть, что финансирование работ по подготовке документации по планировке территории осуществляется за счет средств общества с ограниченной ответственностью «Исток».
6. Настоящее постановление подлежит официальному опубликованию в течение трех дней со дня его подписания и размещению на официальном сайте Администрации города Костромы в информационно-телекоммуникационной сети «Интернет».

Глава Администрации города Костромы А.В. СМIRНОВ.



УТВЕРЖДЕНО
постановлением Администрации города Костромы
от «27» января 2021 года № 67

**ЗАДАНИЕ
НА РАЗРАБОТКУ ПРОЕКТА ПЛАНИРОВКИ ТЕРРИТОРИИ**

ограниченной улицами Губернской, Армейской, Шарьинской, проездами Нейским, Антроповским, Апраксинским
(указывается территория, в отношении которой планируется разработка проекта планировки)

N п/п	Наименование разделов	Содержание
1	Вид документации по планировке территории	Проект планировки территории
2	Состав проекта планировки территории	<p>I. Проект планировки территории:</p> <p>1. Основная часть проекта планировки территории: Раздел 1 «Чертежи планировки территории»; Раздел 2 «Положение о характеристиках планируемого развития территории», содержащий, в том числе сведения об объектах культурного наследия расположенных в пределах территории, в отношении которой разрабатывается проект планировки; Раздел 3 «Положение об очередности планируемого развития территории».</p> <p>2. Материалы по обоснованию проекта планировки территории: Раздел 4 «Материалы по обоснованию проекта планировки территории. Графическая часть», включающий: - карту (фрагмент карты) планировочной структуры территорий городского округа с отображением границ элементов планировочной структуры; - схему организации движения транспорта (включая транспорт общего пользования) и пешеходов; - схему организации улично-дорожной сети; - схему границ территорий объектов культурного наследия; - схему границ зон с особыми условиями использования территории; - схему, отображающую местоположение существующих объектов капитального строительства а также проходы к водным объектам общего пользования и их береговым полосам; - варианты планировочных и (или) объемно-пространственных решений застройки территории в соответствии с проектом планировки; - схему вертикальной планировки территории, инженерной подготовки и инженерной защиты территории; - сведения об объектах культурного наследия расположенных в пределах территории, в отношении которой разрабатывается проект планировки; - карту границ зон с особыми условиями использования территории с обозначением на ней территории, в отношении которой разрабатывается проект планировки; - схему расположения памятников истории и культуры и зон их охраны города Костромы с обозначением на ней территории, в отношении которой разрабатывается проект планировки; - иные материалы для обоснования положений по планировке территории; Раздел 5 «Материалы по обоснованию проекта планировки территории. Пояснительная записка», включающий: - обоснование определения границ зон планируемого размещения объектов капитального строительства; - обоснование соответствия планируемых параметров, местоположения и назначения объектов регионального значения, объектов местного значения нормативам градостроительного проектирования и требованиям градостроительных регламентов, а также применительно к территории, в границах которой предусматривается осуществление деятельности по комплексному и устойчивому развитию территории, установленным правилами землепользования и застройки расчетным показателям минимально допустимого уровня обеспеченности территории объектами коммунальной, транспортной, социальной инфраструктур и расчетным показателям максимально допустимого уровня территориальной доступности таких объектов для населения; - обоснование очередности планируемого развития территории; - сведения об объектах культурного наследия расположенных в пределах территории, в отношении которой разрабатывается проект планировки; - иные материалы для обоснования положений по планировке территории; Раздел 6 «Результаты инженерных изысканий»; Раздел 7 «Перечень мероприятий по защите территории от чрезвычайных ситуаций природного и техногенного характера» Раздел 8 «Перечень мероприятий по охране окружающей среды».</p> <p>II. Проект межевания территории в составе проекта планировки территории:</p> <p>1. Основная часть проекта межевания территории: Раздел 1 «Текстовая часть проекта межевания территории» включает в себя: - перечень и сведения о площади образуемых земельных участков; - перечень и сведения о площади образуемых земельных участков, которые будут отнесены к территориям общего пользования или имуществу общего пользования; - вид разрешенного использования образуемых земельных участков в соответствии с проектом планировки территории; Раздел 2 «Чертежи межевания территории»</p> <p>2. Материалы по обоснованию проекта межевания территории: Раздел 3 «Материалы по обоснованию проекта планировки территории. Чертежи».</p>
3	Заинтересованное лицо	Общество с ограниченной ответственностью «Исток»

4	Источник финансирования работ по подготовке проекта планировки территории	Общество с ограниченной ответственностью «Исток»
5	Вид и наименование планируемого к размещению объекта капитального строительства и его основные характеристики	Индивидуальные жилые дома, этажностью до 3-х этажей, 8-ми квартирные жилые дома, этажностью до 3-х этажей, детский сад на 125 мест, этажностью до 2-х этажей, школа на 1000 учащихся, объекты торговли и бытового обслуживания этажностью до 3-х этажей, объекты коммунального обслуживания, линейные объекты. Амбулаторно-поликлиническое обслуживание. Поликлиника, этажностью до 3-х этажей.

ЗАИНТЕРЕСОВАННОЕ ЛИЦО:
ООО «Исток»
(наименование юридического лица, либо Ф. И. О. физического лица)

Румянцева С.В.
(расшифровка)
Дата, М.П. – для юридических лиц

УТВЕРЖДЕНО

постановлением Администрации города Костромы

от «14» января 2021 года № 67

ЗАДАНИЕ

на выполнение инженерных изысканий

№ п/п	Наименование разделов	Содержание
1.	Сведения об объекте инженерных изысканий	Территория, ограниченная улицами Губернской, Армейской, Шарьинской, проездами Нейским, Антроповским, Апраксинским.
2.	Основные требования к результатам инженерных изысканий	Результат инженерных изысканий оформляется в виде технического отчета о выполнении инженерных изысканий, состоящего из текстовой и графической частей, а также приложений к нему в текстовой, графической, цифровой и иных формах. Материалы и результаты инженерных изысканий представляются в Управление архитектуры и градостроительства Администрации города Костромы для размещения в информационных системах на бумажных и электронных носителях в составе и в порядке, предусмотренном постановлением Правительства Российской Федерации от 22 апреля 2017 года № 485
3.	Границы территорий проведения инженерных изысканий	Территория, ограниченная улицами Губернской, Армейской, Шарьинской, проездами Нейским, Антроповским, Апраксинским.
4.	Виды инженерных изысканий	- инженерно-геодезические; - инженерно-экологические; - инженерно-гидрометеорологические не требуются, так как на территории отсутствуют водные объекты. - инженерно-геологические;
5.	Описание объекта планируемого размещения капитального строительства	Индивидуальные жилые дома, этажностью до 3-х этажей, 8-ми квартирные жилые дома, этажностью до 3-х этажей, детский сад на 125 мест, этажностью до 2-х этажей, школа на 1000 учащихся, объекты торговли и бытового обслуживания этажностью до 3-х этажей, объекты коммунального обслуживания, линейные объекты. Амбулаторно-поликлиническое обслуживание. Поликлиника, этажностью до 3-х этажей.

Общество с ограниченной ответственностью «Исток»
(наименование юридического лица, либо Ф. И. О. физического лица, по инициативе которых принимается решение о подготовке документации по планировке территории)

Румянцева С.В.
(расшифровка)
22.12.2020 г.
(дата, М.П. – для юридических лиц)

Администрация города Костромы

ПОСТАНОВЛЕНИЕ

27 января 2021 года

№ 68

О подготовке документации по планировке территории, ограниченной улицей Коммунаров, набережной реки Кострома

В целях образования земельных участков под многоквартирными домами, в соответствии со статьями 41, 41.1, 43 и 46 Градостроительного кодекса Российской Федерации, со статьей 11.3 Земельного кодекса Российской Федерации, со статьей 16 Федерального закона от 29 декабря 2004 года № 189-ФЗ «О введении в действие Жилищного кодекса Российской Федерации», Генеральным планом города Костромы, утвержденным решением Думы города Костромы от 18 декабря 2008 года № 212, Правилами землепользования и застройки города Костромы, утвержденными решением Думы города Костромы от 16 декабря 2010 года № 62, руководствуясь статьями 42, 44, частью 1 статьи 57 Устава города Костромы,

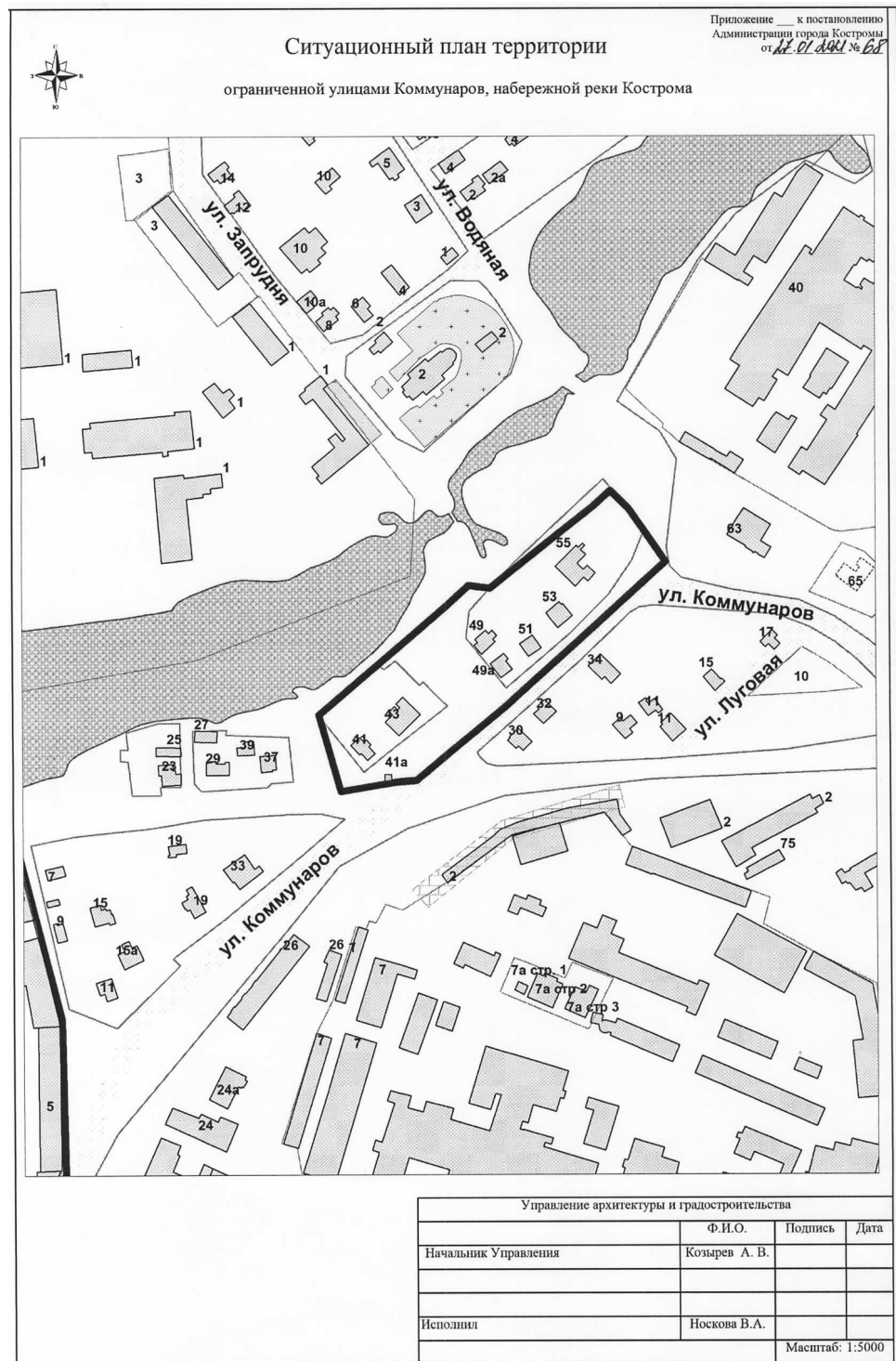
ПОСТАНОВЛЯЮ:

- Подготовить документацию по планировке территории, ограниченной улицей Коммунаров, набережной реки Кострома, в виде проекта межевания территории (далее – документация по планировке территории) согласно прилагаемому ситуационному плану.
- Установить срок подготовки документации по планировке территории – до 30 октября 2021 года.
- Муниципальному казенному учреждению города Костромы «Центр градостроительства» (Храмов А. В.) разработать документацию по планировке территории.
- Установить, что предложения физических и юридических лиц о порядке, сроках подготовки и содержании документации по планировке принимаются в Управлении архитектуры и градостроительства Администрации города Костромы в течение двух недель со дня публикации настоящего постановления по адресу: Российская Федерация, Костромская область, городской округ город Кострома, город Кострома, площадь Конституции, дом 2, кабинет 406, телефон (4942) 42 70 72.

5. Финансовое обеспечение выполнения работ, указанных в пункте 1 настоящего постановления, производится в пределах бюджетных ассигнований, предусмотренных в бюджете города Костромы по смете на содержание муниципального казенного учреждения города Костромы «Центр градостроительства» по разделу 0400 «Национальная экономика», подразделу 0412 «Другие вопросы в области национальной экономики», целевой статье 1190029900 «Обеспечение деятельности подведомственных учреждений» классификации расходов бюджетов Российской Федерации.

6. Настоящее постановление подлежит официальному опубликованию в течение трех дней со дня его подписания и размещению на официальном сайте Администрации города Костромы в информационно-телекоммуникационной сети «Интернет».

Глава Администрации города Костромы А.В. СМРНОВ.



Костромы.

3. Провести сбор предложений и замечаний по проекту межевания территории, ограниченной проспектом Рабочим, улицами Рабочей 8-й, Юных пионеров, Рабочей 9-й, в срок до 15 февраля 2021 года.

4. Утвердить прилагаемые:

1) границы территории, в пределах которых проводятся общественные обсуждения по проекту межевания территории, ограниченной проспектом Рабочим, улицами Рабочей 8-й, Юных пионеров, Рабочей 9-й (приложение 2);

2) оповещение о начале общественных обсуждений (приложение 3).

5. Опубликовать 29 января 2021 года в порядке, установленном для официального опубликования муниципальных правовых актов города Костромы, иной официальной информации, и разместить на официальном сайте Думы города Костромы в информационно-телекоммуникационной сети «Интернет»:

1) настоящее постановление;

2) проект постановления Администрации города Костромы «Об утверждении документации по планировке территории, ограниченной проспектом Рабочим, улицами Рабочей 8-й, Юных пионеров, Рабочей 9-й».

6. С 8 февраля 2021 года разместить на официальном сайте Администрации города Костромы в информационно-телекоммуникационной сети «Интернет»:

1) проект постановления Администрации города Костромы «Об утверждении документации по планировке территории, ограниченной проспектом Рабочим, улицами Рабочей 8-й, Юных пионеров, Рабочей 9-й»;

2) проект межевания территории, ограниченной проспектом Рабочим, улицами Рабочей 8-й, Юных пионеров, Рабочей 9-й.

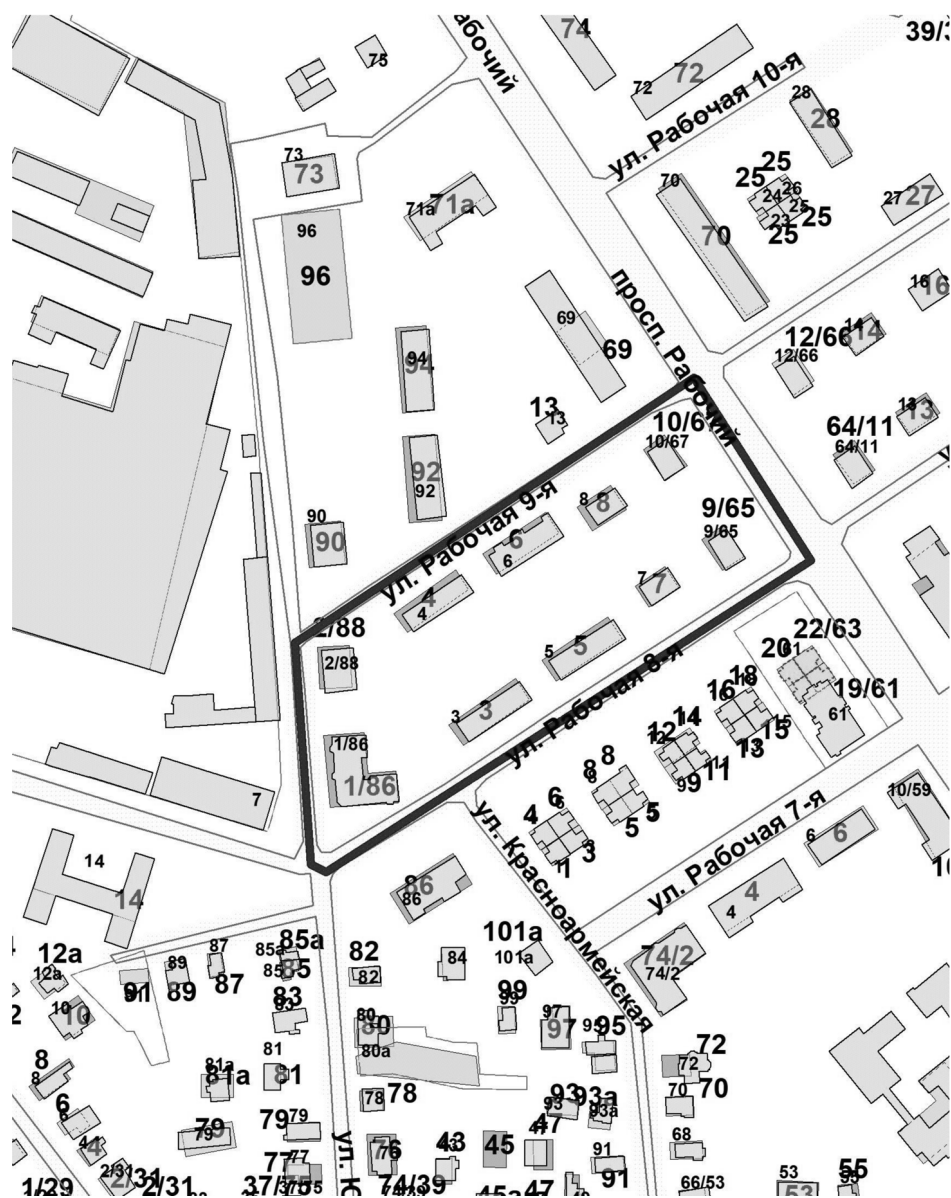
7. Не позднее 8 февраля 2021 года разместить и до 15 февраля 2021 года распространять оповещение о начале общественных обсуждений на информационных стендах, находящихся в муниципальной собственности.

8. Настоящее постановление вступает в силу со дня его подписания и подлежит официальному опубликованию.

Глава города Костромы Ю.В. ЖУРИН.

Приложение 2
к постановлению Главы города Костромы
от 28 января 2021 года № 8

Границы территории, в пределах которых проводятся общественные обсуждения по проекту межевания территории, ограниченной проспектом Рабочим, улицами Рабочей 8-й, Юных пионеров, Рабочей 9-й



Приложение 3 к постановлению Главы города Костромы от 28 января 2021 года № 8

ОПОВЕЩЕНИЕ О НАЧАЛЕ ОБЩЕСТВЕННЫХ ОБСУЖДЕНИЙ

Глава города Костромы информирует о назначении общественных обсуждений по проекту межевания территории, ограниченной проспектом Рабочим, улицами Рабочей 8-й, Юных пионеров, Рабочей 9-й.

Проект межевания территории, ограниченной проспектом Рабочим, улицами Рабочей 8-й, Юных пионеров, Рабочей 9-й является приложением к постановлению Главы города Костромы от 28 января 2021 года № 8.

Проектом предусматривается: образование десяти земельных участков, установление красных

Глава города Костромы

ПОСТАНОВЛЕНИЕ

28 января 2021 года

№ 8

О назначении общественных обсуждений по проекту межевания территории, ограниченной проспектом Рабочим, улицами Рабочей 8-й, Юных пионеров, Рабочей 9-й

Рассмотрев обращение главы Администрации города Костромы от 27 января 2021 года № 24исх-236/21 «О назначении общественных обсуждений», в целях соблюдения права человека на благоприятные условия жизнедеятельности, прав и законных интересов правообладателей земельных участков и объектов капитального строительства, в соответствии со статьями 5¹ и 46 Градостроительного кодекса Российской Федерации, Федеральным законом от 6 октября 2003 года № 131-ФЗ «Об общих принципах организации местного самоуправления в Российской Федерации», Порядком организации и проведения публичных слушаний, общественных обсуждений по проектам муниципальных правовых актов города Костромы в сфере градостроительной деятельности, Правилами землепользования и застройки города Костромы, руководствуясь статьями 20, 37 и 56 Устава города Костромы, **ПОСТАНОВЛЯЮ:**

1. Назначить общественные обсуждения по проекту межевания территории, ограниченной проспектом Рабочим, улицами Рабочей 8-й, Юных пионеров, Рабочей 9-й (приложение 1).

2. Определить организатором общественных обсуждений по проекту межевания территории, ограниченной проспектом Рабочим, улицами Рабочей 8-й, Юных пионеров, Рабочей 9-й, - Комиссию по рассмотрению документации по планировке территории города

линий по всему периметру проекта межевания, определение площадей и границ образуемых земельных участков.

Организатор общественных обсуждений - Комиссия по рассмотрению документации по планировке территории города Костромы (адрес: Российская Федерация, Костромская область, городской округ город Кострома, город Кострома, площадь Конституции, дом 2, телефон (4942) 42 70 72).

Предложения и замечания по проекту направляются организатору общественных обсуждений в срок до 15 февраля 2021 года.

Экспозиция проекта проводится на официальном сайте Администрации города Костромы в информационно-телекоммуникационной сети "Интернет" по адресу: www.gradkostroma.ru в разделе: Жителям/Градостроительство/Публичные слушания с 8 февраля по 15 февраля 2021 г. Консультирование проводится по телефону (4942) 42 70 72.

Проект, подлежащий рассмотрению на общественных обсуждениях, и информационные материалы к нему (при наличии) будут размещены на официальном сайте Администрации города Костромы в информационно-телекоммуникационной сети "Интернет" по адресу: www.gradkostroma.ru с 8 февраля 2021 г.

Участники общественных обсуждений в целях идентификации представляют сведения о себе (фамилию, имя, отчество (при наличии), дату рождения, адрес места жительства (регистрации) - для физических лиц; наименование, основной государственный регистрационный номер, место нахождения и адрес - для юридических лиц) с приложением документов, подтверждающих такие сведения. Участники общественных обсуждений, являющиеся правообладателями соответствующих земельных участков и (или) расположенных на них объектов капитального строительства и (или) помещений, являющихся частью указанных объектов капитального строительства, также представляют сведения соответственно о таких земельных участках, объектах капитального строительства, помещениях, являющихся частью указанных объектов капитального строительства, объектах капитального строительства, из Единого государственного реестра недвижимости и иные документы, устанавливающие или удостоверяющие их права на такие земельные участки, объекты капитального строительства, помещения, являющиеся частью указанных объектов капитального строительства.

Не требуется представление указанных документов, подтверждающих сведения об участниках общественных обсуждений (фамилию, имя, отчество (при наличии), дату рождения, адрес места жительства (регистрации) - для физических лиц; наименование, основной государственный регистрационный номер, место нахождения и адрес - для юридических лиц), если данными лицами вносятся предложения и замечания, касающиеся проекта, подлежащего рассмотрению на общественных обсуждениях, посредством официального сайта Администрации города Костромы (при условии, что эти сведения содержатся на указанном сайте).

В случае направления предложений и замечаний участником общественных обсуждений представляется согласие на обработку его персональных данных с учетом требований, установленных Федеральным законом от 27 июля 2006 года № 152-ФЗ "О персональных данных".

В случае внесения предложений и замечаний в письменной форме документы предоставляются участниками общественных обсуждений в виде заверенных копий.

Участники общественных обсуждений, представившие указанные сведения о себе, имеют право вносить предложения и замечания, касающиеся рассматриваемого проекта, с 8 февраля по 15 февраля 2021 г.:

- 1) посредством официального сайта Администрации города Костромы;
- 2) в письменной форме в адрес организатора общественных обсуждений;
- 3) посредством записи в книге (журнале) учета посетителей экспозиции проекта, подлежащего рассмотрению на общественных обсуждениях, на официальном сайте Администрации города Костромы.

* * *

ИНФОРМАЦИОННОЕ СООБЩЕНИЕ ОБ ОПУБЛИКОВАНИИ (РАЗМЕЩЕНИИ) ПОЛНОГО ТЕКСТА МУНИЦИПАЛЬНОГО ПРАВОВОГО АКТА В СЕТЕВОМ ИЗДАНИИ "ОФИЦИАЛЬНЫЙ ВЕСТНИК ГОРОДА КОСТРОМЫ"

Глава города Костромы оповещает жителей города Костромы о том, что полный текст постановления Главы города Костромы от 28 января 2021 года № 8 "О назначении общественных обсуждений по проекту межевания территории, ограниченной проспектом Рабочим, улицами Рабочей 8-й, Юных пионеров, Рабочей 9-й" опубликован в сетевом издании "Официальный вестник города Костромы" в информационно-телекоммуникационной сети "Интернет" по адресу: <http://pravokostroma.ru>, а также размещен в информационно-телекоммуникационной сети "Интернет" на официальном сайте Думы города Костромы www.duma-kostroma.ru.

Администрация города Костромы ПРОЕКТ
ПОСТАНОВЛЕНИЕ

№ _____

Об утверждении документации по планировке территории, ограниченной проспектом Рабочим, улицами Рабочей 8-й, Юных пионеров, Рабочей 9-й

В соответствии со статьями 43, 45 и 46 Градостроительного кодекса Российской Федерации, Порядком организации и проведения публичных слушаний, общественных обсуждений по проектам муниципальных правовых актов города Костромы в сфере градостроительной деятельности, утвержденным решением Думы города Костромы от 26 апреля 2018 года № 64, учитывая протокол общественных обсуждений по проекту межевания территории, ограниченной проспектом Рабочим, улицами Рабочей 8-й, Юных пионеров, Рабочей 9-й, заключение о результатах общественных обсуждений, руководствуясь статьями 42, 44, частью 1 статьи 57 Устава города Костромы,

ПОСТАНОВЛЯЮ:

1. Утвердить документацию по планировке территории, ограниченной проспектом Рабочим, улицами Рабочей 8-й, Юных пионеров, Рабочей 9-й, в виде проекта межевания территории.
2. Настоящее постановление подлежит официальному опубликованию в течение семи дней со дня его принятия и размещению на официальном сайте Администрации города Костромы в информационно-телекоммуникационной сети «Интернет».

Глава Администрации города Костромы
А.В. СМIRНОВ.

Глава города Костромы

ПОСТАНОВЛЕНИЕ

28 января 2021 года

№ 9

О назначении общественных обсуждений по проекту межевания территории, ограниченной улицами Энгельса, Советской, Смоленской, Войкова

Рассмотрев обращение главы Администрации города Костромы от 27 января 2021 года № 24исх-237/21 "О назначении общественных обсуждений", в целях соблюдения права человека на благоприятные условия жизнедеятельности, прав и законных интересов правообладателей земельных участков и объектов капитального строительства, в соответствии со статьями 5¹ и 46 Градостроительного кодекса Российской Федерации, Федеральным законом от 6 октября 2003 года № 131-ФЗ "Об общих принципах организации местного самоуправления в Российской Федерации", Порядком организации и проведения публичных слушаний, общественных обсуждений по проектам муниципальных правовых актов города Костромы в сфере градостроительной деятельности, Правилами землепользования и застройки города Костромы, руководствуясь статьями 20, 37 и 56 Устава города Костромы,

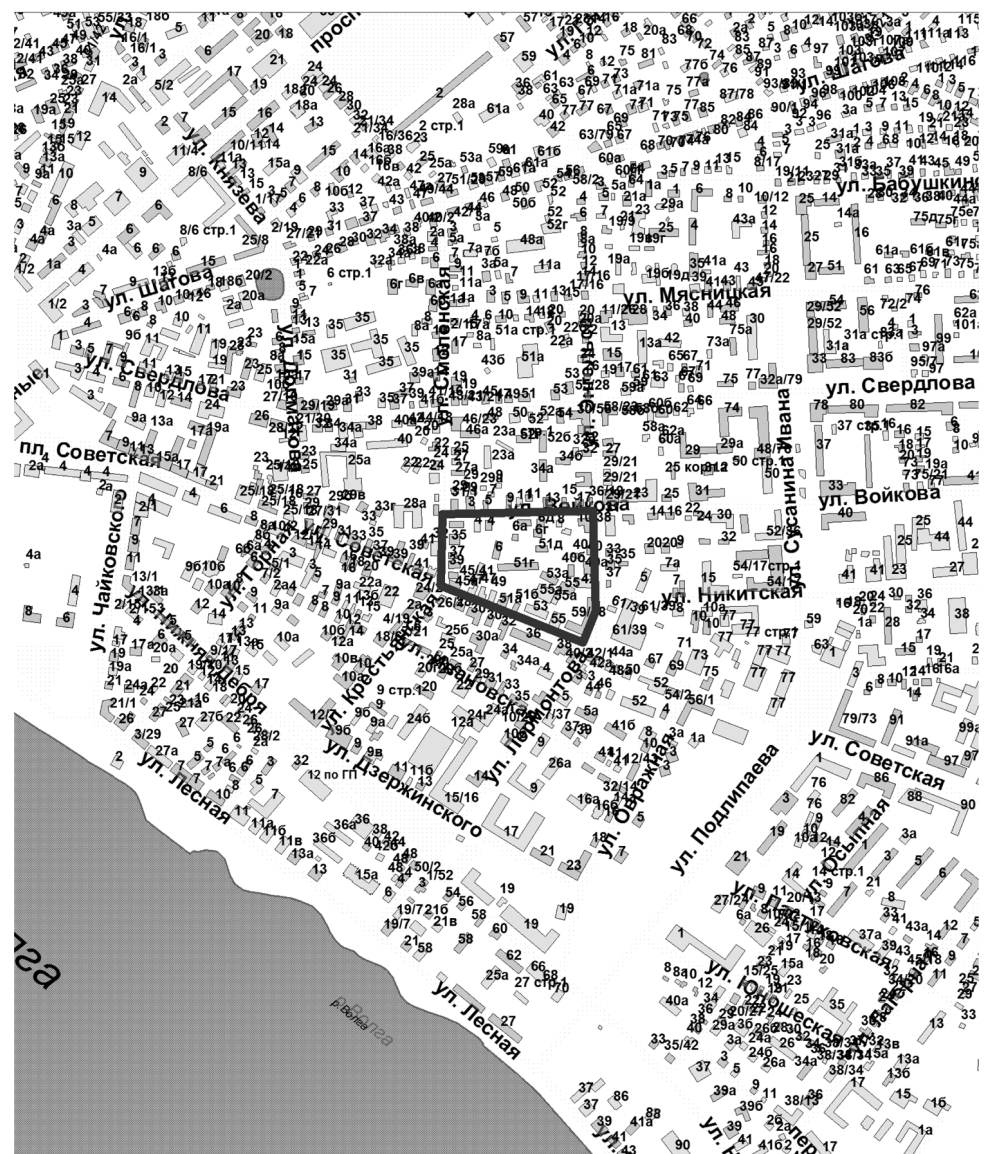
ПОСТАНОВЛЯЮ:

1. Назначить общественные обсуждения по проекту межевания территории, ограниченной улицами Энгельса, Советской, Смоленской, Войкова (приложение 1).
2. Определить организатором общественных обсуждений по проекту межевания территории, ограниченной улицами Энгельса, Советской, Смоленской, Войкова, - Комиссию по рассмотрению документации по планировке территории города Костромы.
3. Провести сбор предложений и замечаний по проекту межевания территории, ограниченной улицами Энгельса, Советской, Смоленской, Войкова, в срок до 15 февраля 2021 года.
4. Утвердить прилагаемые:
 - 1) границы территории, в пределах которых проводятся общественные обсуждения по проекту межевания территории, ограниченной улицами Энгельса, Советской, Смоленской, Войкова (приложение 2);
 - 2) оповещение о начале общественных обсуждений (приложение 3).
5. Опубликовать 29 января 2021 года в порядке, установленном для официального опубликования муниципальных правовых актов города Костромы, иной официальной информации, и разместить на официальном сайте Думы города Костромы в информационно-телекоммуникационной сети "Интернет":
 - 1) настоящее постановление;
 - 2) проект постановления Администрации города Костромы "Об утверждении документации по планировке территории, ограниченной улицами Энгельса, Советской, Смоленской, Войкова".
6. С 8 февраля 2021 года разместить на официальном сайте Администрации города Костромы в информационно-телекоммуникационной сети "Интернет":
 - 1) проект постановления Администрации города Костромы "Об утверждении документации по планировке территории, ограниченной улицами Энгельса, Советской, Смоленской, Войкова";
 - 2) проект межевания территории, ограниченной улицами Энгельса, Советской, Смоленской, Войкова.
7. Не позднее 8 февраля 2021 года разместить и до 15 февраля 2021 года распространять оповещение о начале общественных обсуждений на информационных стендах, находящихся в муниципальной собственности.
8. Настоящее постановление вступает в силу со дня его подписания и подлежит официальному опубликованию.

Глава города Костромы
Ю.В. ЖУРИН.

Приложение 2
к постановлению Главы города Костромы
от 28 января 2021 года № 9

Границы территории, в пределах которых проводятся общественные обсуждения по проекту межевания территории, ограниченной улицами Энгельса, Советской, Смоленской, Войкова



Приложение 3 к постановлению Главы города Костромы от 28 января 2021 года № 9**ОПОВЕЩЕНИЕ О НАЧАЛЕ ОБЩЕСТВЕННЫХ ОБСУЖДЕНИЙ**

Глава города Костромы информирует о назначении общественных обсуждений по проекту межевания территории, ограниченной улицами Энгельса, Советской, Смоленской, Войкова.

Проект межевания территории, ограниченной улицами Энгельса, Советской, Смоленской, Войкова является приложением к постановлению Главы города Костромы от 28 января 2021 года № 9.

Проектом предусматривается: образование семнадцати земельных участков, шесть из которых являются территориями общего пользования, установление границ земельных участков, установление границ территорий общего пользования.

Организатор общественных обсуждений, - Комиссия по рассмотрению документации по планировке территории города Костромы (адрес: Российская Федерация, Костромская область, городской округ город Кострома, город Кострома, площадь Конституции, дом 2, телефон (4942) 42 70 72).

Предложения и замечания по проекту направляются организатору общественных обсуждений в срок до 15 февраля 2021 года.

Экспозиция проекта проводится на официальном сайте Администрации города Костромы в информационно-телекоммуникационной сети "Интернет" по адресу: www.gradkostroma.ru в разделе: Жителям/Градостроительство/Публичные слушания с 8 февраля по 15 февраля 2021 г. Консультирование проводится по телефону (4942) 42 70 72.

Проект, подлежащий рассмотрению на общественных обсуждениях, и информационные материалы к нему (при наличии) будут размещены на официальном сайте Администрации города Костромы в информационно-телекоммуникационной сети "Интернет" по адресу: www.gradkostroma.ru с 8 февраля 2021 г.

Участники общественных обсуждений в целях идентификации представляют сведения о себе (фамилию, имя, отчество (при наличии), дату рождения, адрес места жительства (регистрации) - для физических лиц; наименование, основной государственный регистрационный номер, место нахождения и адрес - для юридических лиц) с приложением документов, подтверждающих такие сведения. Участники общественных обсуждений, являющиеся правообладателями соответствующих земельных участков и (или) расположенных на них объектов капитального строительства и (или) помещений, являющихся частью указанных объектов капитального строительства, также представляют сведения соответственно о таких земельных участках, объектах капитального строительства, помещениях, являющиеся частью указанных объектов капитального строительства, из Единого государственного реестра недвижимости и иные документы, устанавливающие или удостоверяющие их права на такие земельные участки, объекты капитального строительства, помещения, являющиеся частью указанных объектов капитального строительства.

Не требуется представление указанных документов, подтверждающих сведения об участниках общественных обсуждений (фамилию, имя, отчество (при наличии), дату рождения, адрес места жительства (регистрации) - для физических лиц; наименование, основной государственный регистрационный номер, место нахождения и адрес - для юридических лиц), если данными лицами вносятся предложения и замечания, касающиеся проекта, подлежащего рассмотрению на общественных обсуждениях, посредством официального сайта Администрации города Костромы (при условии, что эти сведения содержатся на указанном сайте).

В случае направления предложений и замечаний участником общественных обсуждений представляется согласие на обработку его персональных данных с учетом требований, установленных Федеральным законом от 27 июля 2006 года № 152-ФЗ "О персональных данных".

В случае внесения предложений и замечаний в письменной форме документы предоставляются участниками общественных обсуждений в виде заверенных копий.

Участники общественных обсуждений, представившие указанные сведения о себе, имеют право вносить предложения и замечания, касающиеся рассматриваемого проекта, с 8 февраля по 15 февраля 2021 г.:

- 1) посредством официального сайта Администрации города Костромы;
- 2) в письменной форме в адрес организатора общественных обсуждений;
- 3) посредством записи в книге (журнале) учета посетителей экспозиции проекта, подлежащего рассмотрению на общественных обсуждениях, на официальном сайте Администрации города Костромы.

* * *

**ИНФОРМАЦИОННОЕ СООБЩЕНИЕ
ОБ ОПУБЛИКОВАНИИ (РАЗМЕЩЕНИИ) ПОЛНОГО ТЕКСТА
МУНИЦИПАЛЬНОГО ПРАВОВОГО АКТА В СЕТЕВОМ ИЗДАНИИ
"ОФИЦИАЛЬНЫЙ ВЕСТНИК ГОРОДА КОСТРОМЫ"**

Глава города Костромы оповещает жителей города Костромы о том, что полный текст постановления Главы города Костромы от 28 января 2021 года № 9 "О назначении общественных обсуждений по проекту межевания территории, ограниченной улицами Энгельса, Советской, Смоленской, Войкова" опубликован в сетевом издании "Официальный вестник города Костромы" в информационно-телекоммуникационной сети "Интернет" по адресу: <http://pravokostroma.ru>, а также размещен в информационно-телекоммуникационной сети "Интернет" на официальном сайте Думы города Костромы www.duma-kostroma.ru.

Администрация города Костромы

ПРОЕКТ

ПОСТАНОВЛЕНИЕ

№ _____

Об утверждении документации по планировке территории, ограниченной улицами Энгельса, Советской, Смоленской, Войкова

В соответствии со статьями 43, 45 и 46 Градостроительного кодекса Российской Федерации, Порядком организации и проведения публичных слушаний, общественных обсуждений по проектам муниципальных правовых актов города Костромы в сфере градостроительной деятельности, утвержденным решением Думы города Костромы от 26 апреля 2018 года № 64, учитывая протокол общественных обсуждений по проекту межевания территории, ограниченной улицами Энгельса, Советской, Смоленской, Войкова, заключение о результатах общественных обсуждений, руководствуясь статьями 42, 44, частью 1 статьи 57 Устава города Костромы,

ПОСТАНОВЛЯЮ:

1. Утвердить документацию по планировке территории, ограниченной улицами Энгельса,

Советской, Смоленской, Войкова, в виде проекта межевания территории.

2. Настоящее постановление подлежит официальному опубликованию в течение семи дней со дня его принятия и размещению на официальном сайте Администрации города Костромы в информационно-телекоммуникационной сети «Интернет».

Глава Администрации города Костромы
А.В. СМИРНОВ.

**ОФИЦИАЛЬНЫЙ САЙТ АДМИНИСТРАЦИИ ГОРОДА КОСТРОМЫ
www.gradkostroma.ru**

ИЗВЕЩЕНИЕ О ПРОВЕДЕНИИ СОБРАНИЯ О СОГЛАСОВАНИИ МЕСТОПОЛОЖЕНИЯ ГРАНИЦЫ ЗЕМЕЛЬНОГО УЧАСТКА

Кадастровым инженером Корчагиной Ириной Викторовной, почтовый адрес: 156013, г. Кострома, ул. Ленина, д.32/1, пом.53; e-mail: ki494121@mail.ru; тел. 8(4942) 45-00-31, № регистрации в государственном реестре лиц, осуществляющих кадастровую деятельность - № 11696, выполняются кадастровые работы в отношении земельного участка с кадастровым номером **44:27:020512:512**, расположенного по адресу: **Костромская область, г. Кострома, ул. Боровая, садоводческое товарищество «Дубки», участок № 512.**

Заказчиком кадастровых работ является Заколдаева Елена Вадимовна, почтовый адрес: г. Кострома, просп. Текстильщиков, д.3а, кв. 55, тел. 8-920-643-33-23.

Собрание заинтересованных лиц по поводу согласования местоположения границ состоится по адресу: **г. Кострома, ул. Ленина, д.32/1, пом. 53, 02 марта 2021 г. в 10 часов 00 минут.**

С проектом межевого плана земельного участка можно ознакомиться по адресу: **156013, г. Кострома, ул. Ленина, д.32/1, пом. 53, ООО «ИГФ «Земля» (график работы: пн.-пт., с 9.00 до 17.00 ч.), тел. (4942) 45-00-31.**

Требования о проведении согласования местоположения границ земельных участков на местности принимаются с 29 января 2021 г. по 01 марта 2021 г., обоснованные возражения о местоположении границ земельных участков после ознакомления с проектом межевого плана принимаются с 29 января 2021 г. по 01 марта 2021 г. по рабочим дням с 9.00 ч. до 17.00 ч. по адресу: **156013, г. Кострома, ул. Ленина, д.32/1, пом.53, ООО «ИГФ «Земля», тел. (4942) 45-00-31.**

Смежные земельные участки, с правообладателями которых требуется согласовать местоположение границы:

- земельный участок с кадастровым номером 44:27:020512:513, расположенный по адресу: Костромская область, г. Кострома, ул. Боровая, некоммерческое садоводческое товарищество «Дубки», участок № 513;

- земельный участок с кадастровым номером 44:27:020512:1083, расположенный по адресу: Костромская область, г. Кострома, ул. Боровая, садоводческое товарищество «Дубки»;

- иные заинтересованные лица в соответствии со статьей 39 Федерального закона от 24 июля 2007 г. № 221-ФЗ «О кадастровой деятельности».

При проведении согласования местоположения границ при себе необходимо иметь документ, удостоверяющий личность, а также документы о правах на земельный участок (часть 12 статьи 39, часть 2 статьи 40 Федерального закона от 24 июля 2007 г. № 221-ФЗ «О кадастровой деятельности»).

ИЗВЕЩЕНИЕ О ПРОВЕДЕНИИ СОБРАНИЯ О СОГЛАСОВАНИИ МЕСТОПОЛОЖЕНИЯ ГРАНИЦЫ ЗЕМЕЛЬНОГО УЧАСТКА

Кадастровым инженером Уразалиевой Екатериной Петровной почтовый адрес: Костромская область, с. Минское, улица Куколевского, дом 7, кв. 84, e-mail: katya.urazalieva@mail.ru, тел. 8-910-809-45-46, номер регистрации в государственном реестре лиц, осуществляющих кадастровую деятельность - 20621, № квалификационного аттестата кадастрового инженера №44-12-88 в отношении земельного участка с кадастровым номером **44:27:010113:79**, расположенного по адресу: Костромская область, г. Кострома, 2-й Береговой проезд, ст Здоровье, уч. 79, выполняются кадастровые работы по уточнению местоположения границы земельного участка. Заказчиком кадастровых работ является Погорелая Елена Михайловна, проживающая по адресу: Пермский край, Карагайский р-н, с. Карагай, ул. Маяковского, д. 11. Контактный телефон: 8-952-337-49-47.

Собрание заинтересованных лиц по поводу согласования местоположения границы состоится по адресу: г. Кострома, 2-й Береговой проезд, ст Здоровье, уч. 79 - **02 марта 2021г. в 10 часов 00 минут.** С проектом межевого плана земельного участка можно ознакомиться по адресу: г.Кострома, ул. Маршала Новикова, д.8.

Требования о проведении согласования местоположения границ земельных участков на местности принимаются с **30 января 2021г. по 01 марта 2021г.**, обоснованные возражения о местоположении границ земельных участков после ознакомления с проектом межевого плана принимаются с **30 января 2021г. по 01 марта 2021г.**, по адресу: г.Кострома, ул. Маршала Новикова, д.8.

Смежные земельные участки, в отношении местоположения границ которых проводится согласование: земельные участки, расположенные в кадастровом квартале **44:27:010113** (г. Кострома, 2-й Береговой проезд, ст Здоровье). При проведении согласования местоположения границ при себе необходимо иметь документ, удостоверяющий личность, а также документы о правах на земельный участок (часть 12 статьи 39, часть 2 статьи 40 Федерального закона от 24 июля 2007г. №221-ФЗ «О кадастровой деятельности»).

Учредитель: Администрация города Костромы

Издатель: Муниципальное казенное учреждение города Костромы «Муниципальный архив города Костромы» (МКУ МАК)

Адрес редакции и издателя:

156022, г. Кострома, ул. Голубкова, д. 6. Тел./факс (4942) 53-28-53. Тел.(4942) 53-29-81. E-mail: archiv@gradkostroma.ru

Главный редактор Елена Витальевна Бабенко

ОФИЦИАЛЬНЫЙ ВЕСТНИК
города Костромы

Распространяется бесплатно



Газета отпечатана в типографии
ГП «Областная типография им. Горького»,
г. Кострома, ул. Петра Щербины, 2. Заказ _____
Тираж 120 экз. Подписание по графику в 18.00
Подписано в печать 28.01.2021 в 18.00