

Администрация города Костромы

ПОСТАНОВЛЕНИЕ

16 июля 2020 года

№ 1244

О предоставлении разрешения на условно разрешенный вид использования земельного участка, имеющего местоположение: Костромская область, город Кострома, улица Тополиная, относительно ориентира дом 11а, примерно в 40 м на северо-запад, с кадастровым номером 44:27:070411:1199

Рассмотрев заявление Малинина А. Н., в соответствии со статьей 39 Градостроительного кодекса Российской Федерации, протоколом общественных обсуждений от 23 июня 2020 года № 154 по вопросу предоставления разрешения на условно разрешенный вид использования земельного участка, имеющего местоположение: Костромская область, город Кострома, улица Тополиная, относительно ориентира дом 11а, примерно в 40 м на северо-запад, с кадастровым номером 44:27:070411:1199, с учетом заключения о результатах общественных обсуждений, рекомендаций Комиссии по подготовке проекта Правил землепользования и застройки города Костромы, руководствуясь статьями 42, 44, частью 1 статьи 57 Устава города Костромы,

ПОСТАНОВЛЯЮ:

1. Предоставить разрешение на условно разрешенный вид использования земельного участка с кадастровым номером 44:27:070411:1199, площадью 0,0402 га имеющего местоположение: Костромская область, город Кострома, улица Тополиная, относительно ориентира дом 11а, примерно в 40 м на северо-запад, – «Для индивидуального жилищного строительства», установленный в зоне малоэтажной жилой застройки Ж-2, в целях строительства индивидуального жилого дома.

2. Настоящее постановление вступает в силу со дня его подписания, подлежит официальному опубликованию в бюллетене «Официальный вестник города Костромы» и размещению на официальном сайте Администрации города Костромы в информационно – телекоммуникационной сети «Интернет».

Глава Администрации города Костромы А.В. СМИРНОВ.

Администрация города Костромы

ПОСТАНОВЛЕНИЕ

16 июля 2020 года

№ 1245

О предоставлении разрешения на условно разрешенный вид использования земельного участка, имеющего местоположение: Костромская область, город Кострома, улица Тополиная, 19, с кадастровым номером 44:27:070411:1191

Рассмотрев заявление Шишковой С. В., в соответствии со статьей 39 Градостроительного кодекса Российской Федерации, протоколом общественных обсуждений от 23 июня 2020 года № 154 по вопросу предоставления разрешения на условно разрешенный вид использования земельного участка, имеющего местоположение: Костромская область, город Кострома, улица Тополиная, 19, с кадастровым номером 44:27:070411:1191, с учетом заключения о результатах общественных обсуждений, рекомендаций Комиссии по подготовке проекта Правил землепользования и застройки города Костромы, руководствуясь статьями 42, 44, частью 1 статьи 57 Устава города Костромы,

ПОСТАНОВЛЯЮ:

1. Предоставить разрешение на условно разрешенный вид использования земельного участка с кадастровым номером 44:27:070411:1191, площадью 0,0507 га имеющего местоположение: Костромская область, город Кострома, улица Тополиная, 19, – «Для индивидуального жилищного строительства», установленный в зоне малоэтажной жилой застройки Ж-2, в целях строительства индивидуального жилого дома.

2. Настоящее постановление вступает в силу со дня его подписания, подлежит официальному опубликованию в бюллетене «Официальный вестник города Костромы» и размещению на официальном сайте Администрации города Костромы в информационно – телекоммуникационной сети «Интернет».

Глава Администрации города Костромы А.В. СМИРНОВ.

Администрация города Костромы

ПОСТАНОВЛЕНИЕ

16 июля 2020 года

№ 1246

О предоставлении разрешения на условно разрешенный вид использования земельного участка, расположенного по адресу: Российская Федерация, Костромская область, городской округ город Кострома, город Кострома, улица Шагова, 171

Рассмотрев заявление Смирнова О. А., в интересах которого действует Бечин Р. С. по доверенности от 4 декабря 2017 года № 44АА0477786, в соответствии со статьей 39 Градостроительного кодекса Российской Федерации, протоколом общественных обсуждений от 23 июня 2020 года № 154 по вопросу предоставления разрешения на условно разрешенный вид использования земельного участка, расположенного по адресу: Российская Федерация, Костромская область, городской округ город Кострома, город Кострома, улица Шагова, 171, с учетом заключения о результатах общественных обсуждений, рекомендаций Комиссии по подготовке проекта Правил землепользования и застройки города Костромы, руководствуясь статьями 42, 44, частью 1 статьи 57 Устава города Костромы,

ПОСТАНОВЛЯЮ:

1. Предоставить разрешение на условно разрешенный вид использования земельного участка с кадастровым номером 44:27:040524:58, площадью 0,0620 га, расположенного по адресу: Российская Федерация, Костромская область, городской округ город Кострома, город Кострома, улица Шагова, 171, – «Для индивидуального жилищного строительства», установленный в зоне малоэтажной жилой застройки Ж-2, в целях реконструкции индивидуального жилого дома.

2. Настоящее постановление вступает в силу со дня его подписания, подлежит официальному опубликованию в бюллетене «Официальный вестник города Костромы» и размещению на официальном сайте Администрации города Костромы в информационно – телекоммуникационной сети «Интернет».

Глава Администрации города Костромы А.В. СМИРНОВ.

Администрация города Костромы

ПОСТАНОВЛЕНИЕ

17 июля 2020 года

№ 1252

О проведении ярмарки и конкурса на право заключения договора на организацию ярмарки на территории города Костромы

В целях упорядочения торговли на территории города Костромы, в соответствии с постановлением администрации Костромской области от 22 декабря 2010 года № 422-а «О порядке организации ярмарок и продажи товаров (выполнения работ, оказания услуг) на них, а также требованиях к организации продажи товаров (выполнения работ, оказания услуг) на ярмарках на территории Костромской области», постановлением Администрации города Костромы от 2 февраля 2017 года № 227 «Об утверждении Порядка проведения конкурса на право заключения договора на организацию ярмарки на территории города Костромы», руководствуясь статьями 42, 44, частью 1 статьи 57 Устава города Костромы,

ПОСТАНОВЛЯЮ:

1. Провести 29 августа 2020 года и 30 августа 2020 года на территории города Костромы на площади Сусанинской, в районе рядов Красных, рядов Мучных, рядов Пряничных, рядов Табачных, на улице Молочная гора, на улице Шагова универсальную праздничную ярмарку товаров и услуг, посвященную празднованию Дня города Костромы и 76-летию образования Костромской области, на территории общей площадью 11202 квадратных метра согласно прилагаемым ситуационным планам (приложения 1, 2).

2. Установить, что организатором ярмарки, указанной в пункте 1 настоящего постановления, является юридическое лицо или индивидуальный предприниматель - победитель конкурса на право заключения договора на организацию ярмарки на территории города Костромы, указанной в пункте 1 настоящего постановления.

3. Управлению экономики Администрации города Костромы (Проскурина И. Ю.):

3.1. провести конкурс на право заключения договора на организацию ярмарки на территории города Костромы (далее – конкурс), указанной в пункте 1 настоящего постановления;

3.2. не позднее чем за три рабочих дня до даты проведения конкурса, указанного в пункте 3.1 настоящего постановления, отказаться от его проведения в случае отсутствия согласованной в установленном порядке схемы временного изменения организации дорожного движения и транспортного обслуживания на период 29 августа 2020 года и 30 августа 2020 года в местах проведения ярмарки, указанной в пункте 1 настоящего постановления.

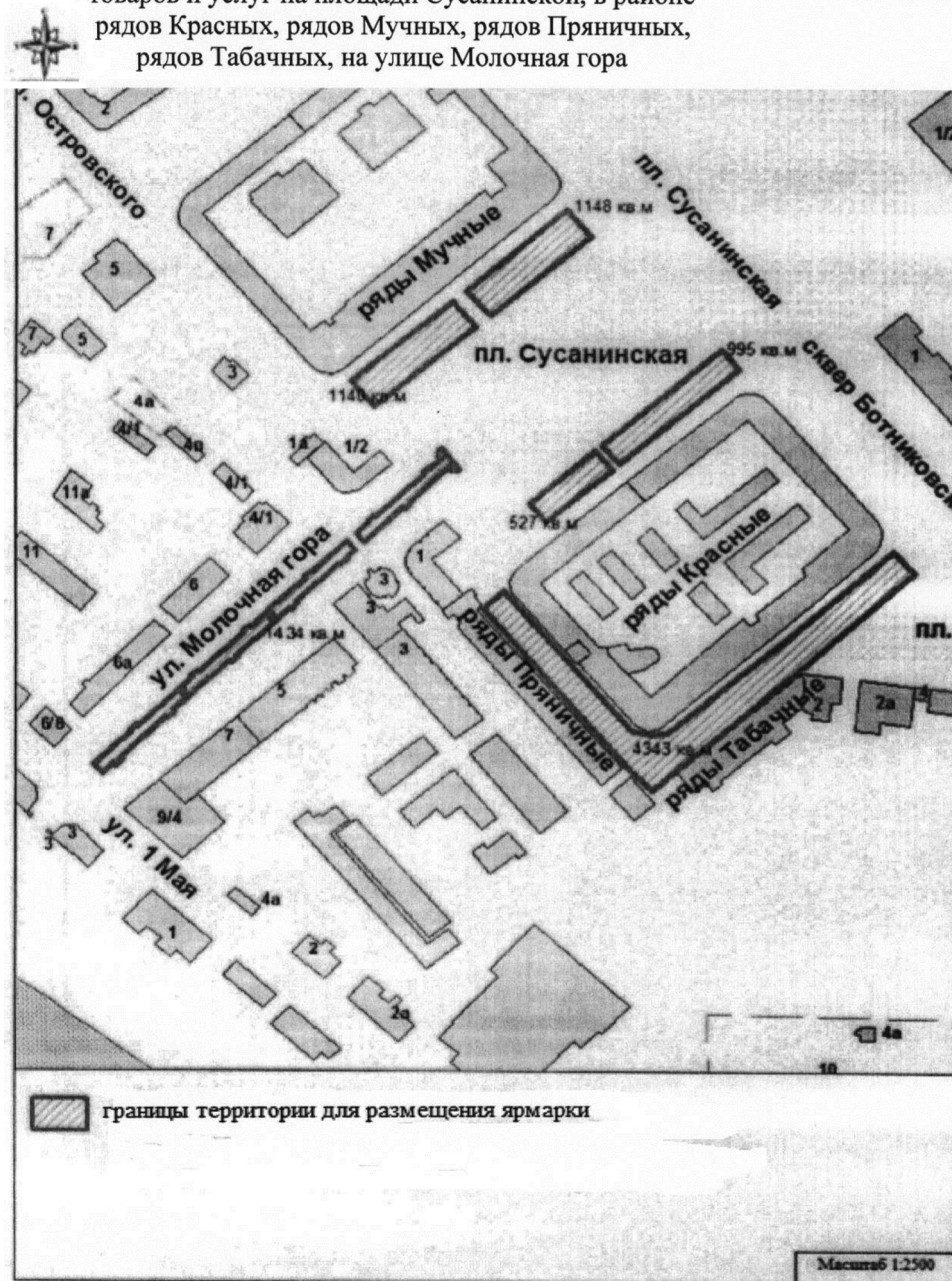
4. Настоящее постановление вступает в силу со дня его официального опубликования и подлежит размещению на официальном сайте Администрации города Костромы в информационно-телекоммуникационной сети «Интернет».

Глава Администрации города Костромы А.В. СМИРНОВ.

Приложение 1
к постановлению Администрации
города Костромы
от 17 июля 2020 года № 1252

СИТУАЦИОННЫЙ ПЛАН

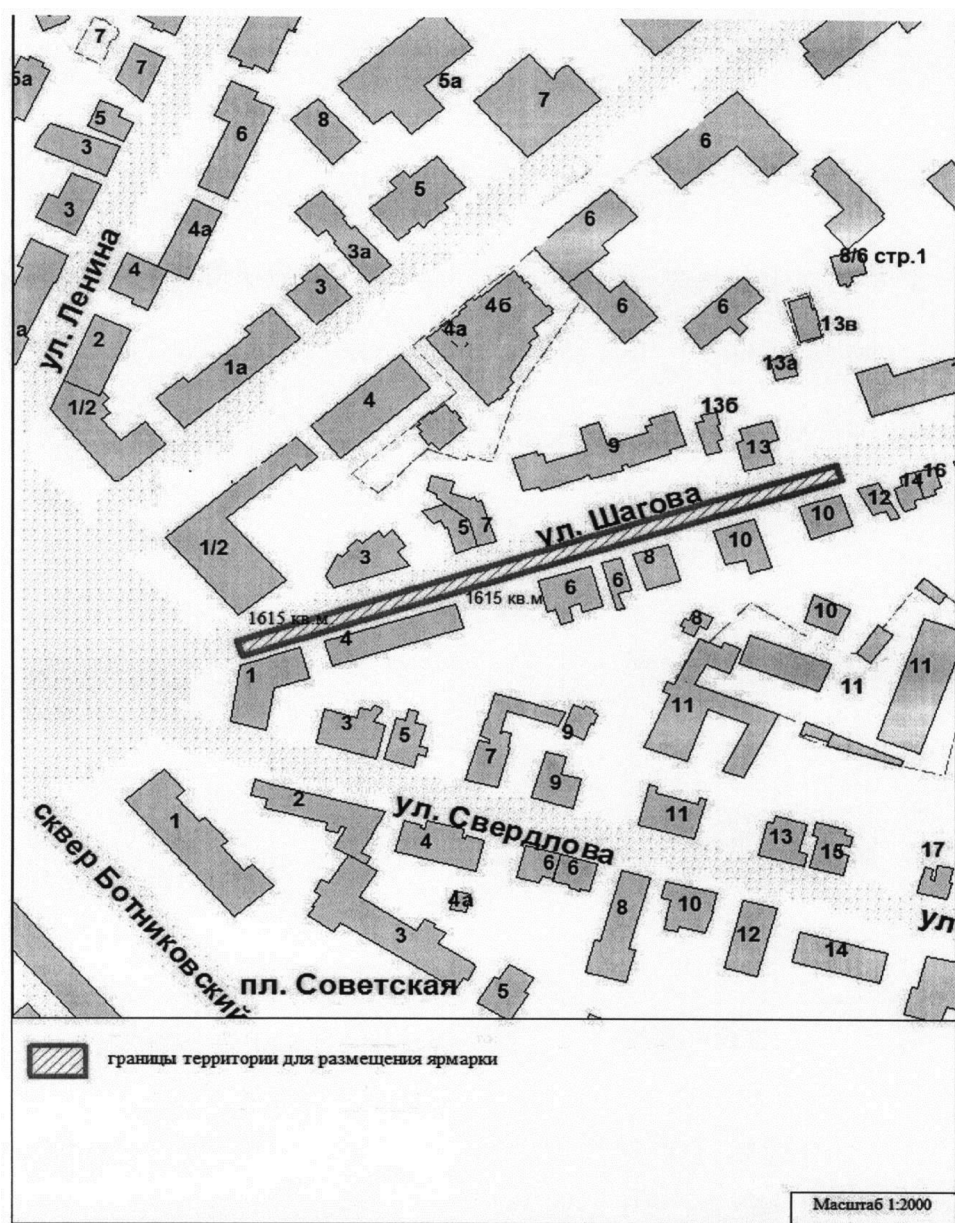
Для размещения универсальной праздничной ярмарки товаров и услуг на площади Сусанинской, в районе рядов Красных, рядов Мучных, рядов Пряничных, рядов Табачных, на улице Молочная гора



Приложение 2
к постановлению Администрации
города Костромы
от 17 июля 2020 года № 1252

СИТУАЦИОННЫЙ ПЛАН

для размещения универсальной праздничной ярмарки товаров и услуг на улице Шагова



Администрация города Костромы

ПОСТАНОВЛЕНИЕ

17 июля 2020 года

№ 1253

О сносе незаконно размещенного объекта некапитального характера на территории города Костромы

В соответствии с Порядком сноса (демонтажа) незаконно размещенных объектов некапитального характера на территории города Костромы, утвержденным постановлением Администрации города Костромы от 14 июня 2019 года № 1009 «Об утверждении Порядка сноса (демонтажа) незаконно размещенных объектов некапитального характера на территории города Костромы», руководствуясь статьями 42, 44, частью 1 статьи 57 Устава города Костромы,

ПОСТАНОВЛЯЮ:

1. Произвести снос незаконно размещенного объекта некапитального характера (металлический гараж), расположенного в районе дома 19а по улице Советской в городе Костроме (далее - незаконно размещенный некапитальный объект), собственник которого неизвестен, согласно ситуационному плану территории, прилагаемому к настоящему постановлению.

2. Управлению муниципальных инспекций Администрации города Костромы (Басов С. А.):
2.1. не позднее, чем за три рабочих дня до сноса разместить на незаконно размещенном некапитальном объекте информацию о дате и времени его сноса;

2.2. составить акт о сносе незаконно размещенного некапитального объекта, указанного в пункте 1 настоящего постановления.

3. Муниципальному казенному учреждению города Костромы «Служба муниципального заказа по жилищно-коммунальному хозяйству» (Шилин А. А.):

3.1. организовать снос незаконно размещенного некапитального объекта, не ранее чем через десять рабочих дней со дня официального опубликования настоящего постановления;

3.2. определить в соответствии с требованиями действующего законодательства место хранения снесенного незаконно размещенного некапитального объекта, составных его элементов, а также находящегося в нем имущества, не утратившего своих потребительских свойств;

3.3. в случае осуществления сноса путем демонтажа:

3.3.1. опечатать незаконно размещенный некапитальный объект с присвоением ему уникального номера;

3.3.2. передать снесенный незаконно размещенный некапитальный объект, составные его элементы по акту лицу, осуществляющему хранение;

3.4. в случае осуществления сноса путем разбора, если конструктивные характеристики незаконно размещенного некапитального объекта позволяют осуществить перемещение и (или) демонтаж его элементов с последующей сборкой без несоразмерного ущерба назначению и без изменения основных характеристик:

3.4.1. опечатать составные элементы незаконно размещенного некапитального объекта с присвоением уникального номера;

3.4.2. обеспечить перемещение составных элементов незаконно размещенного некапитального объекта на специальный пункт временного хранения, а также их передачу по акту лицу, осуществляющему хранение;

3.5. передать имущество, не утратившее своих потребительских свойств, находящееся вносимом незаконно размещенном некапитальном объекте, по акту лицу, осуществляющему хранение;

3.6. обеспечить вывоз составных элементов незаконно размещенного некапитального объекта, утратившего в ходе сноса свои физические и функциональные характеристики и имущества, утратившего свои потребительские свойства, находящегося вносимом незаконно размещенном некапитальном объекте как твердых коммунальных отходов, а также мусора, оставшегося после сноса такого объекта.

4. Муниципальному казенному учреждению города Костромы «Центр гражданской защиты

города Костромы» (Ведров С. А.) при необходимости обеспечить доступ в незаконно размещенный некапитальный объект.

5. Муниципальному казенному учреждению города Костромы «Дорожное хозяйство» (Кудрявцев А. А.) обеспечить перемещение снесенного незаконно размещенного некапитального объекта, а также находящегося в нем имущества, не утратившего своих потребительских свойств, в место хранения, определенное муниципальным казенным учреждением города Костромы «Служба муниципального заказа по жилищно-коммунальному хозяйству».

6. Финансовое обеспечение реализации настоящего постановления является расходным обязательством города Костромы, осуществляемым за счет и в пределах бюджетных ассигнований, предусмотренных в соответствии с решением Думы города Костромы «О бюджете города Костромы на 2020 год и на плановый период 2021 и 2022 годов»:

6.1. в части реализации мероприятий, предусмотренных пунктом 3 настоящего постановления, по разделу 0500 «Жилищно-коммунальное хозяйство», подразделу 0503 «Благоустройство», целевой статье расходов 0320065070 «Прочие мероприятия», группе вида расходов 200 «Закупка товаров, работ и услуг для обеспечения государственных (муниципальных) нужд»;


6.2. в части реализации мероприятия, предусмотренного пунктом 5 настоящего постановления, по разделу 0400 «Национальная экономика», подразделу 0409 «Дорожное хозяйство (дорожные фонды)», целевой статье расходов 0500011521 «Содержание и ремонт автомобильных дорог общего пользования», группе вида расходов 100 «Расходы на выплату персоналу в целях обеспечения выполнения функций государственными (муниципальными) органами, казенными учреждениями, органами управления государственными внебюджетными фондами», группе вида расходов 200 «Закупка товаров, работ и услуг для обеспечения государственных (муниципальных) нужд».

7. Настоящее постановление подлежит официальному опубликованию и размещению на официальном сайте Администрации города Костромы в информационно-телекоммуникационной сети «Интернет».

Глава Администрации города Костромы А.В. СМЕРНОВ.

Приложение к постановлению
Администрации города Костромы
от «17» июля 2020 года № 1253

Ситуационный план территории незаконно размещенного объекта некапитального характера, имеющего местоположение: Костромская область, город Кострома, в районе дома 19а по улице Советской



ОБЪЯВЛЕНИЕ

На основании обращения старшего многоквартирного дома, расположенного по адресу: город Кострома, улица Московская, 29г, Карповой Т. Н. по вопросу согласования Схемы ограждения земельного участка под многоквартирным домом по адресу: город Кострома, улица Московская, 29г, во исполнение пункта 3 статьи 4 Порядка согласования Схемы ограждения земельного участка на территории города Костромы, утвержденного решением Думы города Костромы от 4 декабря 2014 года № 233, Администрацией города Костромы проводится изучение мнения заинтересованных лиц по вопросу установки ограждения на земельном участке под многоквартирным домом по адресу: город Кострома, улица Московская, 29г, согласно Схеме ограждения земельного участка.

Предложения и рекомендации по данному вопросу принимаются Управлением архитектуры и градостроительства в письменной форме до 6 августа 2020 года по адресу: площадь Конституции, 2, кабинеты № 406, 416.

И. о. начальника Управления архитектуры
и градостроительства Администрации города Костромы,
главного архитектора города Е.С. ЯНОВА.

Администрация города Костромы

ПОСТАНОВЛЕНИЕ

17 июля 2020 года

№ 1322

Об отказе в предоставлении в собственность и о проведении аукциона по продаже земельного участка, имеющего местоположение: Костромская область, город Кострома, в районе поселка Рыбное

Рассмотрев заявление Блатова Павла Александровича, принимая во внимание поступление в течение тридцати дней со дня опубликования извещения о возможности предоставления земельного участка с кадастровым номером 44:27:090214:166 площадью 1168 квадратных метров в собственность для индивидуального жилищного строительства заявлений иных граждан о намерении участвовать в аукционе, в соответствии с пунктом 7 статьи 39.18 Земельного кодекса Российской Федерации, пунктом 2 статьи 3.3 Федерального закона от 25 октября 2001 года № 137-ФЗ «О введении в действие Земельного кодекса Российской Федерации», Правилами землепользования и застройки города Костромы, утвержденными решением Думы города Костромы от 16 декабря 2010 года № 62, руководствуясь статьями 42, 44, частью 1 статьи 57 Устава города Костромы,

ПОСТАНОВЛЯЮ:

1. Отказать Блатову Павлу Александровичу в предоставлении в собственность земельного участка с кадастровым номером 44:27:090214:166 площадью 1168 квадратных метров, имеющего местоположение: Костромская область, город Кострома, в районе поселка Рыбное.

2. Провести аукцион по продаже земельного участка с кадастровым номером 44:27:090214:166 площадью 1168 квадратных метров, имеющего местоположение: Костромская область, город Кострома, в районе поселка Рыбное, с разрешенным использованием: для индивидуального жилищного строительства, государственная собственность на который не разграничена, после получения технических условий подключения (технологического присоединения) объектов к сетям инженерно-технического обеспечения.

3. Определить организатором аукциона по продаже земельного участка, указанного в пункте 2 настоящего постановления, Управление имущественных и земельных отношений Администрации города Костромы.

4. Настоящее постановление вступает в силу со дня подписания, подлежит официальному опубликованию и размещению на официальном сайте Администрации города Костромы в информационно-телекоммуникационной сети «Интернет».

Глава Администрации города Костромы А.В. СМИРНОВ.

Администрация города Костромы

ПОСТАНОВЛЕНИЕ

17 июля 2020 года

№ 1323

Об отказе в предоставлении в собственность и о проведении аукциона по продаже земельного участка, имеющего местоположение: Костромская область, город Кострома, проезд Коминтерна 3-й, в районе дома 41

Рассмотрев заявление Русинова Ивана Викторовича, принимая во внимание поступление в течение тридцати дней со дня опубликования извещения о возможности предоставления земельного участка с кадастровым номером 44:27:090214:181 площадью 914 квадратных метров в собственность для индивидуального жилищного строительства заявлений иных граждан о намерении участвовать в аукционе, в соответствии с пунктом 7 статьи 39.18 Земельного кодекса Российской Федерации, пунктом 2 статьи 3.3 Федерального закона от 25 октября 2001 года № 137-ФЗ «О введении в действие Земельного кодекса Российской Федерации», Правилами землепользования и застройки города Костромы, утвержденными решением Думы города Костромы от 16 декабря 2010 года № 62, руководствуясь статьями 42, 44, частью 1 статьи 57 Устава города Костромы,

ПОСТАНОВЛЯЮ:

1. Отказать Русинову Ивану Викторовичу в предоставлении в собственность земельного участка с кадастровым номером 44:27:090214:181 площадью 914 квадратных метров, имеющего местоположение: Костромская область, город Кострома, проезд Коминтерна 3-й, в районе дома 41.

2. Провести аукцион по продаже земельного участка с кадастровым номером 44:27:090214:181 площадью 914 квадратных метров, имеющего местоположение: Костромская область, город Кострома, проезд Коминтерна 3-й, в районе дома 41, с разрешенным использованием: для индивидуального жилищного строительства, государственная собственность на который не разграничена, после получения технических условий подключения (технологического присоединения) объектов к сетям инженерно-технического обеспечения.

3. Определить организатором аукциона по продаже земельного участка, указанного в пункте 2 настоящего постановления, Управление имущественных и земельных отношений Администрации города Костромы.

4. Настоящее постановление вступает в силу со дня подписания, подлежит официальному опубликованию и размещению на официальном сайте Администрации города Костромы в информационно-телекоммуникационной сети «Интернет».

Глава Администрации города Костромы А.В. СМИРНОВ.

Администрация города Костромы

ПОСТАНОВЛЕНИЕ

11 июня 2020 года

№ 1031

О внесении изменения в пункт 1 постановления от 10 января 2020 года № 17 "О временном изменении муниципального маршрута регулярных перевозок пассажиров и багажа автомобильным транспортом в городском сообщении, проходящего в границах города Костромы № 15 «микрорайон Паново -Городок»"

На основании решения городской межведомственной транспортной комиссии от 13 апреля 2020 года (протокол № ОБ-14/20), в целях выполнения пробных рейсов для определения целесообразности изменения муниципального маршрута № 15 «микрорайон Паново -Городок», улучшения транспортного обслуживания населения города Костромы, руководствуясь статьей 10 Порядка организации транспортного обслуживания населения на территории города Костромы, утвержденного решением Думы города Костромы от 30 октября 2014 года № 190, статьями 42, 44, частью 1 статьи 57 Устава города Костромы,

ПОСТАНОВЛЯЮ:

1. Внести в пункт 1 постановления от 10 января 2020 года № 17 "О временном изменении муниципального маршрута регулярных перевозок пассажиров и багажа автомобильным транспортом в городском сообщении, проходящего в границах города Костромы № 15 «микрорайон Паново - Городок»" изменение, заменив слова «13 июля 2020 года» словами «12 января 2021 года».

2. Настоящее постановление вступает в силу со дня его подписания, подлежит официальному опубликованию.

Глава Администрации города Костромы А.В. СМИРНОВ.

Администрация города Костромы

ПОСТАНОВЛЕНИЕ

20 июля 2020 года

№ 1333

Об отклонении изменений в документацию по планировке территории, ограниченной улицами Гагарина, Титова, Советской, проездом от улицы Советской до улицы Гагарина, и о направлении ее на доработку

В соответствии со статьей 46 Градостроительного кодекса Российской Федерации, Порядком организации и проведения публичных слушаний по проектам муниципальных правовых актов города Костромы в сфере градостроительной деятельности, утвержденным решением Думы города Костромы от 26 апреля 2018 года № 64, учитывая протокол общественных обсуждений от 16 июня 2020 года № 1, заключение о результатах общественных обсуждений, руководствуясь статьями 42, 44, частью 1 статьи 57 Устава города Костромы,

ПОСТАНОВЛЯЮ:

1. Отклонить и направить на доработку в Управление архитектуры и градостроительства Администрации города Костромы изменения в документацию по планировке территории, ограниченной улицами Гагарина, Титова, Советской, проездом от улицы Советской до улицы Гагарина, в виде проекта межевания территории (далее – проект межевания территории).

2. Установить срок доработки проекта межевания территории в течение шести месяцев со дня принятия настоящего постановления.

3. Настоящее постановление подлежит официальному опубликованию и размещению на официальном сайте Администрации города Костромы в информационно-телекоммуникационной сети «Интернет».

Глава Администрации города Костромы А.В. СМИРНОВ.

Администрация города Костромы

ПОСТАНОВЛЕНИЕ

20 июля 2020 года

№ 1334

О внесении изменения в пункт 1.4.10 Порядка предоставления из бюджета города Костромы товариществам собственников жилья либо жилищным кооперативам или иным специализированным потребительским кооперативам, а также юридическим лицам независимо от организационно-правовой формы или индивидуальным предпринимателям, осуществляющим деятельность по управлению многоквартирным домом, субсидий в целях возмещения затрат в связи с проведением текущего ремонта многоквартирных домов

В целях совершенствования муниципального правового акта города Костромы, руководствуясь статьями 42, 44, частью 1 статьи 57 Устава города Костромы,

ПОСТАНОВЛЯЮ:

1. Внести в пункт 1.4.10 Порядка предоставления из бюджета города Костромы товариществам собственников жилья либо жилищным кооперативам или иным специализированным потребительским кооперативам, а также юридическим лицам независимо от организационно-правовой формы или индивидуальным предпринимателям, осуществляющим деятельность по управлению многоквартирным домом, субсидий в целях возмещения затрат в связи с проведением текущего ремонта многоквартирных домов, утвержденного постановлением Администрации города Костромы от 17 ноября 2011 года № 2643 (с изменениями, внесенными постановлениями Администрации города Костромы от 24 ноября 2011 года № 2700, от 19 января 2012 года № 61, от 13 марта 2012 года № 390, от 28 марта 2014 года № 744, от 11 августа 2014 года № 2126, от 25 февраля 2015 года № 413, от 10 июля 2015 года № 1651, от 11 сентября 2015 года № 2547, от 27 мая 2016 года № 1378, от 21 августа 2017 года № 2326, от 22 июля 2019 года № 1256, от 24 октября 2019 года № 2060, от 15 мая 2020 года № 803), изменение, дополнив его после слова «электроснабжения» словами «, газоснабжения».

2. Настоящее постановление вступает в силу со дня его официального опубликования.

Глава Администрации города Костромы А.В. СМИРНОВ.

Администрация города Костромы

ПОСТАНОВЛЕНИЕ

20 июля 2020 года

№ 1338

О внесении изменения в схему размещения нестационарных торговых объектов на территории города Костромы

В соответствии со статьей 10 Федерального закона от 28 декабря 2009 года № 381-ФЗ «Об основах государственного регулирования торговой деятельности в Российской Федерации», статьей 4 Закона Костромской области от 2 сентября 2010 года № 657-4-ЗКО «О государственном регулировании торговой деятельности на территории Костромской области», постановлением департамента экономического развития, промышленности и торговли Костромской области от 21 марта 2011 года № 7 «О порядке разработки и утверждения органами местного самоуправления муниципальных образований Костромской области схемы размещения нестационарных торговых объектов», в целях упорядочения размещения объектов нестационарной торговой сети, создания условий для улучшения организации и качества обслуживания населения города Костромы, на основании протокола заседания городской межведомственной комиссии по упорядочиванию нестационарных торговых объектов на территории города Костромы от 21 мая 2020 года № 7, руководствуясь статьями 42, 44, частью 1 статьи 57 Устава города Костромы,

ПОСТАНОВЛЯЮ:

1. Внести в схему размещения нестационарных торговых объектов на территории города Костромы, утвержденную постановлением Администрации города Костромы от 26 мая 2011 года № 1219 (с изменениями, внесенными постановлениями Администрации города Костромы от 28 июля 2011 года № 1751, от 13 декабря 2011 года № 2814, от 23 декабря 2011 года № 2939, от 5 марта 2012 года № 342, от 20 апреля 2012 года № 805, от 13 августа 2012 года № 1649, от 18 октября 2012 года № 2165, от 26 июля 2013 года № 1634, от 18 декабря 2013 года № 2904, от 14 февраля 2014 года № 398, от 19 июня 2014 года № 1538, от 25 июля 2014 года № 1908, от 30 октября 2014 года № 2949, от 18 декабря 2014 года № 3432, от 29 декабря 2014 года № 3584, от 23 марта 2015 года № 603, от 12 мая 2015 года № 1053, от 4 августа 2015 года № 1996, от 10 сентября 2015 года № 2522, от 3 ноября 2015 года № 3152, от 3 декабря 2015 года № 3584, от 22 декабря 2015 года № 3832, от 11 февраля 2016 года № 292, от 21 марта 2016 года № 595, от 8 апреля 2016 года № 894, от 13 апреля 2016 года № 945, от 5 мая 2016 года № 1117, от 1 июня 2016 года № 1461, от 12 августа 2016 года № 2246, от 7 октября 2016 года № 2873, от 30 ноября 2016 года № 3232, от 9 января 2017 года № 25, от 13 апреля 2017 года № 905, от 15 июня 2017 года № 1720, от 31 июля 2017 года № 2137, 29 ноября 2017 года № 3113, от 29 января 2018 года № 121, от 25 июня 2018 года № 1349, от 25 июля 2018 года № 1637, от 2 августа 2018 года № 1694, от 19 октября 2018 года № 2338, от 18 декабря 2018 года № 2733, от 15 февраля 2019 года № 208, от 21 марта 2019 года № 406, от 13 мая 2019 года № 731, от 6 июня 2019 года № 941, от 4 июля 2019 года № 1133, от 30 августа 2019 года № 1622, от 18 сентября 2019 года № 1724, от 6 ноября 2019 года № 2145, от 14 ноября 2019 года № 2183, от 14 января 2020 года № 23, от 21 февраля 2020 года № 278, от 28 февраля 2020 года № 328, от 19 мая 2020 года № 848, от 27 мая 2020 года № 917), следующие изменения:

1.1. дополнить строкой 443 следующего содержания:

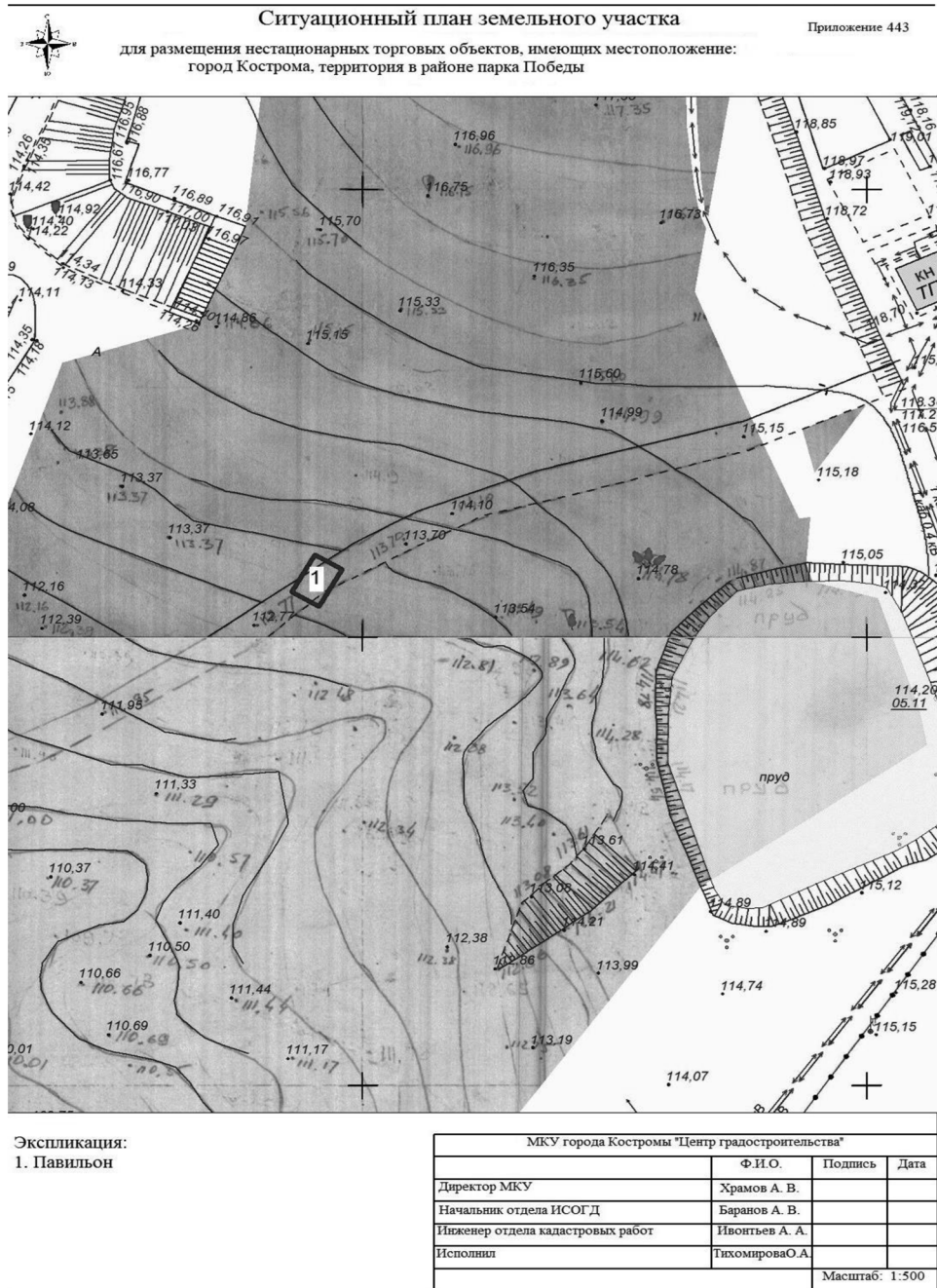
«	443.	Территория в районе парка Победы	15	павильон	1	пункт проката спортивного инвентаря	круглый год	»;
---	------	----------------------------------	----	----------	---	-------------------------------------	-------------	----

1.2. дополнить приложением 443 согласно приложению 1 к настоящему постановлению.

2. Настоящее постановление вступает в силу со дня его официального опубликования и подлежит размещению на официальном сайте Администрации города Костромы в информационно-телекоммуникационной сети «Интернет».

Глава Администрации города Костромы А.В. СМИРНОВ.

Приложение 1 к постановлению Администрации города Костромы от 20 июля 2020 года №1338



Администрация города Костромы

ПОСТАНОВЛЕНИЕ

20 июля 2020 года

№ 1339

О внесении изменения в календарный план общегородских массовых просветительных, театрально-зрелищных мероприятий, проводимых Администрацией города Костромы в 2020 году

В целях обеспечения социально-культурного обслуживания населения города Костромы, организации отдыха жителей города Костромы, руководствуясь статьями 42, 44, частью 1 статьи 57 Устава города Костромы,

ПОСТАНОВЛЯЮ:

1. Внести в календарный план общегородских массовых просветительных, театрально-зрелищных мероприятий, проводимых Администрацией города Костромы в 2020 году, утвержденный постановлением Администрации города Костромы от 20 декабря 2019 года № 2461 (с изменением, внесенным постановлением Администрации города Костромы от 11 июня 2020 года № 1034), изменение, дополнив строкой 27.1 следующего содержания:

« 27.1.	Мероприятие в рамках полумарафона «ЗаБег.РФ»	город Кострома	2 августа	».
---------	--	----------------	-----------	----

2. Настоящее постановление подлежит официальному опубликованию.

Глава Администрации города Костромы А.В. СМИРНОВ.

Администрация города Костромы

ПОСТАНОВЛЕНИЕ

20 июля 2020 года

№ 1330

О внесении изменения в номенклатуру и объем резерва материальных ресурсов для ликвидации чрезвычайных ситуаций природного и техногенного характера на территории города Костромы

В целях создания резервов материальных ресурсов, предназначенных для принятия мер по недопущению завоза и распространения на территории города Костромы новой корона-вирусной инфекции (2019-nCoV), руководствуясь статьями 42, 44, частью 1 статьи 57 Устава города Костромы,

ПОСТАНОВЛЯЮ:

1. Внести в номенклатуру и объем резерва материальных ресурсов для ликвидации чрезвычайных ситуаций природного и техногенного характера на территории города Костромы, утвержденные постановлением Администрации города Костромы от 29 марта 2019 года № 475 «Об утверждении Порядка создания, использования и восполнения резерва материальных ресурсов для ликвидации чрезвычайных ситуаций на территории города Костромы, его номенклатуры и объема», изменение, дополнив раздел VII «Иные ресурсы» строками 16 – 20 следующего содержания:

« 16	Легкий защитный костюм Л-1	комплект	30	».
17	Опрыскиватель аккумуляторный	штук	30	
18	Маска	штук	3000	
19	Перчатки резиновые	пара	3000	
20	Дезинфицирующее средство	килограмм	400	

2. Настоящее постановление вступает в силу со дня его официального опубликования.

Глава Администрации города Костромы А.В. СМИРНОВ.

Администрация города Костромы

ПОСТАНОВЛЕНИЕ

20 июля 2020 года

№ 1331

О внесении изменения в Правила установления системы оплаты труда работников муниципального казенного учреждения города Костромы «Молодежный комплекс "Пале"»

В соответствии со статьей 144 Трудового кодекса Российской Федерации, на основании постановления Администрации города Костромы от 14 ноября 2019 года № 2184 «Об увеличении (индексации) установленных трудовыми договорами размеров окладов (должностных окладов), минимальных окладов (минимальных должностных окладов) работников и руководителей отдельных муниципальных учреждений города Костромы», в целях обеспечения социальных гарантий работников муниципального казенного учреждения города Костромы «Молодежный комплекс "Пале"», руководствуясь статьями 42, 44, частью 1 статьи 57 Устава города Костромы,

ПОСТАНОВЛЯЮ:

1. Внести в Правила установления системы оплаты труда работников муниципального казенного учреждения города Костромы «Молодежный комплекс "Пале"», утвержденное постановлением Администрации города Костромы от 28 марта 2019 года № 460 (с изменениями, внесенными постановлением Администрации города Костромы от 7 апреля 2020 года № 535), изменение, изложив приложение «Минимальные оклады, должностные оклады, значение коэффициента, учитывающего квалификацию работника и сложность труда в зависимости от профессии, должности (Кд)» в следующей редакции:

«Приложение
к Правилам установления системы
оплаты труда работников
муниципального казенного
учреждения города Костромы
«Молодежный комплекс "Пале"»

Минимальные оклады, должностные оклады, значение коэффициента, учитывающего квалификацию работника и сложность труда в зависимости от профессии, должности (Кд)

Минимальные оклады, должностные оклады, устанавливаемые на основе отнесения профессий и должностей работников к профессиональным квалификационным группам и квалификационным уровням, и значение коэффициента, учитывающего квалификацию работника и сложность труда в зависимости от профессии, должности (Кд)			
Квалификационный уровень	Должности (профессии), отнесенные к квалификационному уровню	Минимальный оклад (минимальный должностной оклад), в рублях	Коэффициент по занимаемой должности (Кд)
Профессиональные квалификационные группы общепрофессиональных профессий рабочих			
Профессиональная квалификационная группа «Общепрофессиональные профессии рабочих первого уровня»			
1 квалификационный уровень	Уборщик территорий, уборщик служебных помещений, сторож (вахтер), слесарь-сантехник, слесарь-электрик по ремонту электрооборудования, рабочий по комплексному обслуживанию и ремонту зданий, а также наименования профессий рабочих, по которым предусмотрено присвоение 1, 2 и 3 квалификационных разрядов в соответствии с Единым тарифно-квалификационным справочником работ и профессий рабочих	3465	1,5 - 1,6
Профессиональная квалификационная группа «Общепрофессиональные профессии рабочих второго уровня»			
1 квалификационный уровень	Наименование профессий рабочих, по которым предусмотрено присвоение 4 и 5 квалификационных разрядов в соответствии с Единым тарифно-квалификационным справочником работ и профессий рабочих	3465	1,6 - 1,7
Профессиональные квалификационные группы общепрофессиональных должностей руководителей, специалистов и служащих			

Профессиональная квалификационная группа «Общепромышленные должности служащих первого уровня»			
1 квалификационный уровень	Делопроизводитель	3675	1,5 - 1,7
Профессиональная квалификационная группа «Общепромышленные должности служащих второго уровня»			
1 квалификационный уровень	Специалист по работе с молодежью, техник-программист	5111	1,2 - 1,4
Профессиональная квалификационная группа «Общепромышленные должности служащих третьего уровня»			
1 квалификационный уровень	Бухгалтер, психолог, юристконсульт	5737	1 - 1,4
Профессиональные квалификационные группы должностей работников образования			
Профессиональная квалификационная группа должностей педагогических работников			
3 квалификационный уровень	Методист	5737	1 - 1,4
4 квалификационный уровень	Старший методист	5841	1,3 - 1,5
Профессиональная квалификационная группа должностей руководителей структурных подразделений			
1 квалификационный уровень	Начальник отдела	6258	1,3 - 1,4
Профессиональные квалификационные группы должностей работников культуры, искусства и кинематографии			
Профессиональная квалификационная группа «Должности руководящего состава учреждений культуры, искусства и кинематографии»			
	Звукорежиссер	5737	1 - 1,3

2. Настоящее постановление вступает в силу со дня его официального опубликования и распространяется на правоотношения, возникшие с 1 января 2020 года.

Глава Администрации города Костромы А.В. СМЕРНОВ.

Администрация города Костромы

ПОСТАНОВЛЕНИЕ

21 июля 2020 года

№ 1341

Об объявлении в 2020 году городского конкурса «Костромские дворики», установлении формы, размеров награды, о создании комиссии по проведению городского конкурса «Костромские дворики» и утверждении ее состава

В соответствии с Положением о городском конкурсе «Костромские дворики», утвержденным постановлением Администрации города Костромы от 9 октября 2014 года № 2650, руководствуясь статьями 42, 44, частью 1 статьи 57 Устава города Костромы,

ПОСТАНОВЛЯЮ:

1. Объявить городской конкурс «Костромские дворики» с 27 июля 2020 года по 28 августа 2020 года.

2. Заявки и документы на участие в конкурсе подаются в Администрацию города Костромы по адресу: Российская Федерация, Костромская область, городской округ город Кострома, город Кострома, улица Советская, дом 1, кабинет 125, номер телефона для справок: 37 38 71.

Дата начала приема заявок – 27 июля 2020 года, дата окончания приема заявок – 7 августа 2020 года. Заявки принимаются ежедневно (кроме субботы и воскресенья) с 9 часов 30 минут до 13 часов 00 минут и с 14 часов 30 минут до 18 часов 00 минут.

3. Установить формы наград - денежная премия и поощрительная премия в денежном выражении (далее – поощрительная премия).

4. Установить размеры и количество денежных премий:

4.1. в номинации «Лучший двор многоквартирного дома до 12 квартир»:

4.1.1. премия за первое место – 15 000 рублей;

4.1.2. премия за второе место – 13 000 рублей;

4.1.3. премия за третье место – 9 000 рублей;

4.2. в номинации «Лучший двор многоквартирного дома от 12 до 100 квартир»:

4.2.1. премия за первое место – 20 000 рублей;

4.2.2. премия за второе место – 18 000 рублей;

4.2.3. премия за третье место – 14 000 рублей;

4.3. в номинации «Лучший двор многоквартирного дома от 100 и более квартир»:

4.3.1. премия за первое место – 25 000 рублей;

4.3.2. премия за второе место – 23 000 рублей;

4.3.3. премия за третье место – 20 000 рублей;

4.4. в номинации «Лучший двор, образованный несколькими многоквартирными домами»:

4.4.1. премия за первое место – 35 000 рублей;

4.4.2. премия за второе место – 29 000 рублей;

4.4.3. премия за третье место – 20 000 рублей;

4.5. в номинации «Лучшая улица частного сектора»:

4.5.1. премия за первое место – 30 000 рублей;

4.5.2. премия за второе место – 24 000 рублей;

4.5.3. премия за третье место – 15 000 рублей.

5. Участники конкурса, не занявшие призовые места, награждаются поощрительными премиями. Размер поощрительных премий определяется как частное от объема неиспользованных на денежные премии бюджетных ассигнований, предусмотренных на указанные цели решением Думы города Костромы о бюджете города Костромы на соответствующий год, и количества участников конкурса, не занявших призовые места. Размер поощрительной премии не может превышать 5 000 (пять тысяч) рублей.

Решение об установлении окончательного размера и количества поощрительных премий принимается постановлением Администрации города Костромы на основании протокола конкурсной комиссии и рейтинговой таблицы.

6. Создать комиссию по проведению городского конкурса «Костромские дворики» (далее – конкурсная комиссия).

7. Утвердить прилагаемый состав конкурсной комиссии.

8. Расходы на реализацию настоящего постановления произвести за счет и в пределах бюджетных ассигнований, предусмотренных Администрации города Костромы на поощрение участников территориального общественного самоуправления в соответствии с решением Думы города Костромы от 21 декабря 2019 года № 204 «О бюджете города Костромы на 2020 год и на плановый период 2021 и 2022 годов» по подразделу 0113 «Другие общегосударственные вопросы», целевой статье 1030092035 «Городской конкурс «Костромские дворики», виду расходов 300 «Социальное обеспечение и иные выплаты населению», виду расходов 200 «Закупка товаров, работ и услуг для обеспечения государственных (муниципальных) нужд».

9. Настоящее постановление вступает в силу со дня официального опубликования и подлежит размещению на официальном сайте Администрации города Костромы в информационно-телекоммуникационной сети «Интернет».

Исполняющий обязанности главы Администрации города Костромы
О.В. ВОРОНИНА.

Утвержден постановлением Администрации города Костромы от «21» июля 2020 года № 1341

Состав

комиссии по проведению городского конкурса «Костромские дворики»

Воронина Ольга Владимировна	- заместитель главы Администрации города Костромы, председатель комиссии
Чистякова Валентина Валерьевна	- начальник Отдела по работе с общественными организациями Администрации города Костромы, заместитель председателя комиссии
Цветкова Татьяна Евгеньевна	- главный специалист Отдела по работе с общественными организациями Администрации города Костромы, секретарь комиссии
Арсеньева Елизавета Ярославовна	- главный специалист отдела по эксплуатации жилищного фонда Управления жилищно-коммунального хозяйства Администрации города Костромы
Беднякова Юлия Юрьевна	- консультант отдела перспективного развития территорий Управления архитектуры и градостроительства Администрации города Костромы
Власова Галина Владимировна	- председатель Костромского городского Совета Костромского областного отделения общероссийской общественной организации «Всероссийское общество охраны природы» (по согласованию)
Денисенко Алена Вячеславовна	- консультант отдела по обеспечению жизнедеятельности населения Управления жилищно-коммунального хозяйства Администрации города Костромы
Джарчиев Эльвин Ариф оглы	- главный специалист отдела санитарно-технического контроля Управления муниципальных инспекций Администрации города Костромы
Рейх Вячеслав Готлибович	- заместитель председателя совета Общественной палаты при Думе города Костромы (по согласованию)

Администрация города Костромы

ПОСТАНОВЛЕНИЕ

21 июля 2020 года

№ 1342

О подготовке изменений в документацию по планировке территории, ограниченной улицей «Северной правды», проездами Караваевским, Татарским, Чернореченским

Рассмотрев обращение Архипова Ивана Михайловича, в целях обеспечения устойчивого развития территорий города Костромы, в соответствии со статьями 41, 41.1, 41.2, 42, 43, 45 и 46 Градостроительного кодекса Российской Федерации, Правилами подготовки и утверждения проекта планировки территории в отношении территорий исторических поселений федерального значения, утвержденным постановлением Правительства Российской Федерации от 27 июля 2017 года № 887, Правилами землепользования и застройки города Костромы, утвержденными решением Думы города Костромы от 16 декабря 2010 года № 62, руководствуясь статьями 42, 44, частью 1 статьи 57 Устава города Костромы,

ПОСТАНОВЛЯЮ:

1. Подготовить изменения в документацию по планировке территории, ограниченной улицей «Северной правды», проездами Караваевским, Татарским, Чернореченским, утвержденную постановлением Администрации города Костромы от 29 августа 2019 года № 1601 (далее – изменения в документацию по планировке территории).

2. Утвердить прилагаемое задание на разработку изменений в документацию по планировке территории.

3. Установить срок подготовки изменений в документацию по планировке территории в течение двадцати четырех месяцев со дня принятия настоящего постановления.

4. Установить, что предложения физических и юридических лиц о порядке, сроках подготовки и содержании изменений в документацию по планировке территории принимаются в Управлении архитектуры и градостроительства Администрации города Костромы в течение двух недель со дня публикации настоящего постановления по адресу: Российская Федерация, Костромская область, городской округ город Кострома, город Кострома, площадь Конституции, дом 2, кабинет 406, телефон (4942) 42 70 72.

5. Учесть, что финансирование работ по подготовке изменений в документацию по планировке территории осуществляется за счет средств Архипова Ивана Михайловича.

6. Настоящее постановление подлежит официальному опубликованию в течение трех дней со дня его подписания и размещению на официальном сайте Администрации города Костромы в информационно-телекоммуникационной сети «Интернет».

Исполняющий обязанности главы Администрации города Костромы
О.В. ВОРОНИНА.

Утверждено
постановлением Администрации города Костромы
от «21» июля 2020 года № 1342

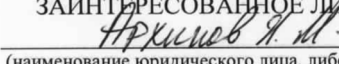

ЗАДАНИЕ НА РАЗРАБОТКУ ПРОЕКТА ПЛАНИРОВКИ ТЕРРИТОРИИ, разрабатываемое в целях внесения изменений в документацию по планировке территории, ограниченной улицей «Северной правды», проездами Караваевским, Татарским, Чернореченским, утвержденную постановлением Администрации города Костромы от 29 августа 2019 года № 1601 (указывается наименование)

№ п/п	Наименование разделов	Содержание
1	Вид документации по планировке территории	Проект планировки территории с проектом межевания территории в составе проекта планировки
2	Состав проекта планировки территории ¹	<p>I. Проект планировки территории:</p> <p>1. Основная часть проекта планировки территории:</p> <p>Раздел 1 «Чертежи планировки территории»;</p> <p>Раздел 2 «Положение о характеристиках планируемого развития территории», содержащий, в том числе сведения об объектах культурного наследия расположенных в пределах территории, в отношении которой разрабатывается проект планировки;</p> <p>Раздел 3 «Положение об очередности планируемого развития территории».</p> <p>Материалы по обоснованию проекта планировки территории:</p> <p>Раздел 4 «Материалы по обоснованию проекта планировки территории. Графическая часть», включающий:</p> <ul style="list-style-type: none"> - карту (фрагмент карты) планировочной структуры территорий городского округа с отображением границ элементов планировочной структуры; - схему организации движения транспорта (включая транспорт общего пользования) и пешеходов; - схему организации улично-дорожной сети; - схему границ территорий объектов культурного наследия; - схему границ зон с особыми условиями использования территории; - схему, отображающую местоположение существующих объектов капитального строительства а также проходы к водным объектам общего пользования и их береговым полосам; - варианты планировочных и (или) объемно-пространственных решений застройки территории в соответствии с проектом планировки; - схему вертикальной планировки территории, инженерной подготовки и инженерной защиты территории²;

		<p>- сведения об объектах культурного наследия расположенных в пределах территории, в отношении которой разрабатывается проект планировки;</p> <p>- карту границ зон с особыми условиями использования территории с обозначением на ней территории, в отношении которой разрабатывается проект планировки;</p> <p>- схему расположения памятников истории и культуры и зон их охраны города Костромы с обозначением на ней территории, в отношении которой разрабатывается проект планировки;</p> <p>- иные материалы для обоснования положений по планировке территории;</p> <p>Раздел 5 «Материалы по обоснованию проекта планировки территории. Пояснительная записка», включающий:</p> <ul style="list-style-type: none"> - обоснование определения границ зон планируемого размещения объектов капитального строительства; - обоснование соответствия планируемых параметров, местоположения и назначения объектов регионального значения, объектов местного значения нормативам градостроительного проектирования и требованиям градостроительных регламентов, а также применительно к территории, в границах которой предусматривается осуществление деятельности по комплексному и устойчивому развитию территории, установленным правилами землепользования и застройки расчетным показателям минимально допустимого уровня обеспеченности территории объектами коммунальной, транспортной, социальной инфраструктур и расчетным показателям максимально допустимого уровня территориальной доступности таких объектов для населения; - обоснование очередности планируемого развития территории; - сведения об объектах культурного наследия расположенных в пределах территории, в отношении которой разрабатывается проект планировки; - иные материалы для обоснования положений по планировке территории; <p>Раздел 6 «Результаты инженерных изысканий»³;</p> <p>Раздел 7 «Перечень мероприятий по защите территории от чрезвычайных ситуаций природного и техногенного характера»</p> <p>Раздел 8 «Перечень мероприятий по охране окружающей среды».</p> <p>II. Проект межевания территории в составе проекта планировки территории:</p> <p>1. Основная часть проекта межевания территории:</p> <p>Раздел 1 «Текстовая часть проекта межевания территории» включает в себя:</p> <ul style="list-style-type: none"> - перечень и сведения о площади образуемых земельных участков; - перечень и сведения о площади образуемых земельных
--	--	---

		<p>участков, которые будут отнесены к территориям общего пользования или имуществу общего пользования;</p> <p>- вид разрешенного использования образуемых земельных участков в соответствии с проектом планировки территории⁴;</p> <p>Раздел 2 «Чертежи межевания территории»</p> <p>2. Материалы по обоснованию проекта межевания</p>
--	--	--

		территории: Раздел 3 «Материалы по обоснованию проекта межевания территории. Чертежи»
3	Заинтересованное лицо	Архипов Иван Михайлович
4	Источник финансирования работ по подготовке проекта планировки территории	собственные средства Архипова Ивана Михайловича
5	Вид и наименование планируемого к размещению объекта капитального строительства и его основные характеристики ⁵	Проектом изменений в документацию по планировке территории не предполагается размещение новых объектов капитального строительства

ЗАИНТЕРЕСОВАННОЕ ЛИЦО:

 (наименование юридического лица, либо Ф. И. О. физического лица)

 (подпись) (расшифровка)
 23.07.2020
 (дата, М.П. – для юридических лиц)

- ¹ Указываются пункты, в которые вносятся изменения.
- ² Подготавливается в случаях и в соответствии с требованиями, установленными уполномоченным Правительством Российской Федерации федеральным органом исполнительной власти.
- ³ В случаях, если выполнение таких инженерных изысканий для подготовки документации по планировке территории требуется в соответствии с Градостроительным кодексом Российской Федерации.
- ⁴ В случае подготовки проекта межевания территории, в отношении которой заключен договор о развитии застроенной территории или договор о комплексном развитии территории.
- ⁵ В случае если проект планировки территории подготавливается в целях размещения объекта капитального строительства, отображение которого в документах территориального планирования предусмотрено в соответствии с законодательством Российской Федерации, наименование такого объекта капитального строительства указывается в соответствии с документами территориального планирования.

Администрация города Костромы

ПОСТАНОВЛЕНИЕ

21 июля 2020 года

№ 1343

О сносе незаконно размещенного объекта некапитального характера на территории города Костромы

В соответствии с Порядком сноса (демонтажа) незаконно размещенных объектов некапитального характера и самовольных построек на территории города Костромы, утвержденным постановлением Администрации города Костромы от 24 января 2018 года № 71 «Об утверждении Порядка сноса (демонтажа) незаконно размещенных объектов некапитального характера и самовольных построек на территории города Костромы», руководствуясь статьями 42, 44, частью 1 статьи 57 Устава города Костромы,

ПОСТАНОВЛЯЮ:

1. Произвести снос незаконно размещенного объекта некапитального характера (ограждение), расположенного в районе дома 99 по улице Костромской в городе Костроме (далее - незаконно размещенный некапитальный объект), собственник которого неизвестен, согласно ситуационному плану территории, прилагаемому к настоящему постановлению.
2. Управлению муниципальных инспекций Администрации города Костромы (Басов С. А.):
 - 2.1. не позднее, чем за три рабочих дня до сноса разместить на незаконно размещенном некапитальном объекте информацию о дате и времени его сноса;
 - 2.2. составить акт о сносе незаконно размещенного некапитального объекта, указанного в пункте 1 настоящего постановления.
 3. Муниципальному казенному учреждению города Костромы «Служба муниципального заказа по жилищно - коммунальному хозяйству» (Шилин А. А.):
 - 3.1. организовать снос незаконно размещенного некапитального объекта, не ранее чем через десять рабочих дней со дня официального опубликования настоящего постановления;
 - 3.2. определить в соответствии с требованиями действующего законодательства место хранения снесенного незаконно размещенного некапитального объекта, составных его элементов;
 - 3.3. в случае осуществления сноса путем демонтажа:
 - 3.3.1. опечатать незаконно размещенный некапитальный объект с присвоением ему уникального номера;
 - 3.3.2. передать снесенный незаконно размещенный некапитальный объект, составные его элементы по акту лицу, осуществляющему хранение;
 - 3.4. в случае осуществления сноса путем разбора, если конструктивные характеристики незаконно размещенного некапитального объекта позволяют осуществить перемещение и (или) демонтаж его элементов с последующей сборкой без несоразмерного ущерба назначению и без изменения основных характеристик:
 - 3.4.1. опечатать составные элементы незаконно размещенного некапитального объекта с присвоением уникального номера;
 - 3.4.2. обеспечить перемещение составных элементов незаконно размещенного некапитального объекта на специальный пункт временного хранения, а также их передачу по акту лицу, осуществляющему хранение;
 - 3.5. обеспечить вывоз составных элементов незаконно размещенного некапитального объекта, утратившего в ходе сноса свои физические и функциональные характеристики, как твердых коммунальных отходов, а также мусора, оставшегося после сноса такого объекта.
 4. Муниципальному казенному учреждению города Костромы «Дорожное хозяйство» (Кудрявцев А. А.) обеспечить перемещение снесенного незаконно размещенного некапитального объекта, составных его элементов в место хранения, определенное муниципальным казенным учреждением города Костромы «Служба муниципального заказа по жилищно - коммунальному хозяйству».
 5. Финансовое обеспечение реализации настоящего постановления является расходным обязательством города Костромы, осуществляемым за счет и в пределах бюджетных ассигнований, предусмотренных в соответствии с решением Думы города Костромы «О бюджете города Костромы на 2020 год и на плановый период 2021 и 2022 годов»:
 - 5.1. в части реализации мероприятий, предусмотренных пунктом 3 настоящего постановления, по разделу 0500 «Жилищно - коммунальное хозяйство», подразделу 0503 «Благоустройство», целевой статье расходов 0320065070 «Прочие мероприятия», группе вида расходов 200 «Закупка товаров, работ и услуг для обеспечения государственных (муниципальных) нужд»;

5.2. в части реализации мероприятия, предусмотренного пунктом 4 настоящего постановления, по разделу 0400 «Национальная экономика», подразделу 0409 «Дорожное хозяйство (дорожные фонды)», целевой статье расходов 0500011521 «Содержание и ремонт автомобильных дорог общего пользования», группе вида расходов 100 «Расходы на выплату персоналу в целях обеспечения выполнения функций государственными (муниципальными) органами, казенными учреждениями, органами управления государственными внебюджетными фондами», группе вида расходов 200 «Закупка товаров, работ и услуг для обеспечения государственных (муниципальных) нужд».

6. Настоящее постановление подлежит официальному опубликованию и размещению на официальном сайте Администрации города Костромы в информационно-телекоммуникационной сети «Интернет».

Исполняющий обязанности главы Администрации города Костромы
О.В. ВОРОНИНА.

Приложение
к постановлению Администрации
города Костромы
от «25 июля» 2020 года № 1343

Ситуационный план территории незаконно размещенного объекта некапитального характера, местоположение: Российская Федерация, Костромская область, городской округ город Кострома, город Кострома, в районе дома 99 по улице Костромской



ИЗВЕЩЕНИЕ О ПРОВЕДЕНИИ СОБРАНИЯ О СОГЛАСОВАНИИ МЕСТОПОЛОЖЕНИЯ ГРАНИЦЫ ЗЕМЕЛЬНОГО УЧАСТКА

Кадастровым инженером Уразалиевой Екатериной Петровной почтовый адрес: Костромская область, с. Минское, улица Куколевского, дом 7, кв. 84, e-mail: katya.urazalieva@mail.ru, тел. 8-910-809-45-46, номер регистрации в государственном реестре лиц, осуществляющих кадастровую деятельность – 20621, № квалификационного аттестата кадастрового инженера №44-12-88 в отношении земельного участка с кадастровым номером **44:27:050202:35**, расположенного по адресу: г. Кострома, ш. Вологодское 6-й км, садоводческое товарищество "Весна", участок №35, выполняются кадастровые работы по уточнению местоположения границы земельного участка. Заказчиком кадастровых работ является Тихомиров Илья Александрович, проживающий по адресу: г. Кострома, ул. Шагова, д. 71-б, кв. 1. Контактный телефон: 8-920-380-63-60.

Собрание заинтересованных лиц по поводу согласования местоположения границы состоится по адресу: г. Кострома, ш. Вологодское 6-й км, садоводческое товарищество "Весна", участок №35 - **25 августа 2020г. в 11 часов 00 минут**. С проектом межевого плана земельного участка можно ознакомиться по адресу: г. Кострома, ул. Маршала Новикова, д.8.

Требования о проведении согласования местоположения границ земельных участков на местности принимаются с **25 июля 2020г. по 24 августа 2020г.**, обоснованные возражения о местоположении границ земельных участков после ознакомления с проектом межевого плана принимаются с **25 июля 2020г. по 24 августа 2020г.**, по адресу: г. Кострома, ул. Маршала Новикова, д.8. Смежные земельные участки, в отношении местоположения границ которых проводится согласование: земельные участки, расположенные в кадастровом квартале **44:27:050202** (г. Кострома, ш. Вологодское 6-й км, садоводческое товарищество

"Весна"). При проведении согласования местоположения границ при себе необходимо иметь документ, удостоверяющий личность, а также документы о правах на земельный участок (часть 12 статьи 39, часть 2 статьи 40 Федерального закона от 24 июля 2007г. №221-ФЗ «О кадастровой деятельности»).

ИЗВЕЩЕНИЕ О ПРОВЕДЕНИИ СОБРАНИЯ О СОГЛАСОВАНИИ МЕСТОПОЛОЖЕНИЯ ГРАНИЦЫ ЗЕМЕЛЬНОГО УЧАСТКА

Кадастровым инженером Уразалиевой Екатериной Петровной почтовый адрес: Костромская область, с. Минское, улица Куколевского, дом 7, кв. 84, e-mail: katya.urazalieva@mail.ru, тел. 8-910-809-45-46, номер регистрации в государственном реестре лиц, осуществляющих кадастровую деятельность – 20621, № квалификационного аттестата кадастрового инженера №44-12-88 в отношении земельного участка с кадастровым номером **44:27:050213:28**, расположенного по адресу: Костромская область, г. Кострома, п. Северный, снт Кооператор-2, уч. 28, выполняются кадастровые работы по уточнению местоположения границы земельного участка. Заказчиком кадастровых работ является Голубкова Татьяна Семёновна, проживающая по адресу: г. Кострома, ул. Депутатская, д. 20, кв. 39. Контактный телефон: 8-910-958-83-75.

Собрание заинтересованных лиц по поводу согласования местоположения границы состоится по адресу: г. Кострома, п. Северный, снт Кооператор-2, уч. 28 - **25 августа 2020г. в 10 часов 00 минут**. С проектом межевого плана земельного участка можно ознакомиться по адресу: г. Кострома, ул. Маршала Новикова, д.8.

Требования о проведении согласования местоположения границ земельных участков на местности принимаются с **25 июля 2020г. по 24 августа 2020г.**, обоснованные возражения о местоположении границ земельных участков после ознакомления с проектом межевого плана принимаются с **25 июля 2020г. по 24 августа 2020г.**, по адресу: г. Кострома, ул. Маршала Новикова, д.8. Смежные земельные участки, в отношении местоположения границ которых проводится согласование: земельные участки, расположенные в кадастровом квартале **44:27:050212** (г. Кострома, п. Северный, снт Кооператор-2), земельные участки, расположенные в кадастровом квартале **44:27:050213** (г. Кострома, п. Северный, снт Кооператор-2). При проведении согласования местоположения границ при себе необходимо иметь документ, удостоверяющий личность, а также документы о правах на земельный участок (часть 12 статьи 39, часть 2 статьи 40 Федерального закона от 24 июля 2007г. №221-ФЗ «О кадастровой деятельности»).

ИЗВЕЩЕНИЕ О ПРОВЕДЕНИИ СОБРАНИЯ О СОГЛАСОВАНИИ МЕСТОПОЛОЖЕНИЯ ГРАНИЦЫ ЗЕМЕЛЬНОГО УЧАСТКА

Кадастровым инженером Уразалиевой Екатериной Петровной почтовый адрес: Костромская область, с. Минское, улица Куколевского, дом 7, кв. 84, e-mail: katya.urazalieva@mail.ru, тел. 8-910-809-45-46, номер регистрации в государственном реестре лиц, осуществляющих кадастровую деятельность – 20621, № квалификационного аттестата кадастрового инженера №44-12-88 в отношении земельного участка с кадастровым номером **44:27:050507:9**, расположенного по адресу: г. Кострома, ул. Красная Маёвка, д. 72, выполняются кадастровые работы по уточнению местоположения границы земельного участка. Заказчиком кадастровых работ является Леонова Ирина Юрьевна, проживающая по адресу: г. Кострома, ул. Красная Маёвка, д. 72, кв. 1. Контактный телефон: 8-915-903-66-23.

Собрание заинтересованных лиц по поводу согласования местоположения границы состоится по адресу: г. Кострома, ул. Красная Маёвка, д. 72 - **25 августа 2020г. в 12 часов 00 минут**. С проектом межевого плана земельного участка можно ознакомиться по адресу: г. Кострома, ул. Маршала Новикова, д.8.

Требования о проведении согласования местоположения границ земельных участков на местности принимаются с **25 июля 2020г. по 24 августа 2020г.**, обоснованные возражения о местоположении границ земельных участков после ознакомления с проектом межевого плана принимаются с **25 июля 2020г. по 24 августа 2020г.**, по адресу: г. Кострома, ул. Маршала Новикова, д.8. Смежные земельные участки, в отношении местоположения границ которых проводится согласование: земельный участок, с кадастровым номером **44:27:050507:28** (г. Кострома, ул. Красная Маёвка, д. 70); земельные участки, расположенные в кадастровом квартале **44:27:050507** (г. Кострома, ул. Красная Маёвка). При проведении согласования местоположения границ при себе необходимо иметь документ, удостоверяющий личность, а также документы о правах на земельный участок (часть 12 статьи 39, часть 2 статьи 40 Федерального закона от 24 июля 2007г. №221-ФЗ «О кадастровой деятельности»).

ИЗВЕЩЕНИЕ О ПРОВЕДЕНИИ СОБРАНИЯ О СОГЛАСОВАНИИ МЕСТОПОЛОЖЕНИЯ ГРАНИЦЫ ЗЕМЕЛЬНОГО УЧАСТКА

Кадастровым инженером Кижкиной Ольгой Владимировной, № регистрации в государственном реестре лиц, осуществляющих кадастровую деятельность 2242, тел.45-33-81, г. Кострома, ул. М. Новикова,4в, E-mail: kadastr44@mail.ru в отношении земельного участка, расположенного по адресу: г. Кострома, пер. Водяной 9-й, д.16, выполняются кадастровые работы по образованию местоположения границы и площади земельного участка

Заказчиком кадастровых работ является Томилова В.А. (тел. 8950-244-6425, адрес проживания: г. Кострома, пер. Водяной 9-й, д.16). Собрание заинтересованных лиц по поводу согласования местоположения границы состоится по адресу: г. Кострома, ул. М. Новикова, д.4в «25» августа 2020г. в 11ч.00 мин.

С проектом межевого плана земельного участка можно ознакомиться по адресу: г. Кострома, ул. М. Новикова, д.4в.

Требования о проведении согласования местоположения границ на местности

принимаются с 27.07.2020г. по 21.08.2020г (кроме праздничных и выходных дней).

Обоснованные возражения о местоположения границ земельных участков после ознакомления с проектом межевого плана принимаются с 27.07.2020г. по 21.08.2020 (кроме праздничных и выходных дней), по адресу: г. Кострома, ул. М. Новикова, д.4в.

Правообладатели, с которыми требуется согласовать местоположение границы:

земельный участок, расположенный по адресу: г. Кострома, пер. Водяной 9-й, д.18, с кадастровыми номерами 44:27:020321:7, 44:27:020321:8, 44:27:020321:9;

земельный участок, расположенный по адресу: г. Кострома, пер. Водяной 9-й, д.14, с кадастровым номером 44:27:020321:4;

земельный участок, расположенный по адресу: г. Кострома, пер. Водяной 8-й, д.15, с кадастровым номером 44:27:020321:46;

При проведении согласования местоположения границ при себе необходимо иметь документ, удостоверяющий личность, а также документы о правах на земельный участок (часть 12 статьи 39, часть 2 статьи 40 Федерального закона от 24.07.2007г. №221-ФЗ «О кадастровой деятельности»).

земельный участок, расположенный по адресу: г. Кострома, дер. Скорбежки-Посошниково, СТ "Фанерщик-2", земли общего пользования с кадастровым номером 44:27:050217:104;

При проведении согласования местоположения границ при себе необходимо иметь документ, удостоверяющий личность, а также документы о правах на земельный участок (часть 12 статьи 39, часть 2 статьи 40 Федерального закона от 24.07.2007г. №221-ФЗ «О кадастровой деятельности»).

ИЗВЕЩЕНИЕ О ПРОВЕДЕНИИ СОБРАНИЯ О СОГЛАСОВАНИИ МЕСТОПОЛОЖЕНИЯ ГРАНИЦЫ ЗЕМЕЛЬНОГО УЧАСТКА

Кадастровым инженером Кижикиной Ольгой Владимировной, № регистрации в государственном реестре лиц, осуществляющих кадастровую деятельность 2242, тел.45-33-81, г.Кострома, ул. М. Новикова,4в, E-mail: kadastr44@mail.ru в отношении земельного участка, расположенного по адресу: г. Кострома, дер. Скорбежки-Посошниково, СТ "Фанерщик-2", участок №37, выполняются кадастровые работы по уточнению местоположения границы и площади земельного участка с кадастровым номером 44:27:050217:37.

Заказчиком кадастровых работ является Корольков П.С. (тел 8-920-386-0226, адрес проживания: г. Кострома, пр-т Речной, д.17, кв.76).

Собрание заинтересованных лиц по поводу согласования местоположения границы состоится по адресу: г. Кострома, ул. М. Новикова, д.4в «25» августа 2020г. в 10ч.00 мин.

С проектом межевого плана земельного участка можно ознакомиться по адресу: г. Кострома, ул. М. Новикова, д.4в.

Требования о проведении согласования местоположения границ на местности принимаются с 27.07.2020г. по 21.08.2020г (кроме праздничных и выходных дней).

Обоснованные возражения о местоположения границ земельных участков после ознакомления с проектом межевого плана принимаются с 27.07.2020г. по 21.08.2020 (кроме праздничных и выходных дней), по адресу: г. Кострома, ул. М. Новикова, д.4в.

Правообладатели, с которыми требуется согласовать местоположение границы:

земельный участок, расположенный по адресу: г. Кострома, дер. Скорбежки-Посошниково, СТ "Фанерщик-2", участок №35 с кадастровым номером 44:27:050217:35;

земельный участок, расположенный по адресу: г. Кострома, дер. Скорбежки-Посошниково, СТ "Фанерщик-2", участок №39 с кадастровым номером 44:27:050217:39;

земельный участок, расположенный по адресу: г. Кострома, дер. Скорбежки-Посошниково, СТ "Фанерщик-2", земли общего пользования с кадастровым номером 44:27:050217:104;

При проведении согласования местоположения границ при себе необходимо иметь документ, удостоверяющий личность, а также документы о правах на земельный участок (часть 12 статьи 39, часть 2 статьи 40 Федерального закона от 24.07.2007г. №221-ФЗ «О кадастровой деятельности»).

ИЗВЕЩЕНИЕ О ПРОВЕДЕНИИ СОБРАНИЯ О СОГЛАСОВАНИИ МЕСТОПОЛОЖЕНИЯ ГРАНИЦЫ ЗЕМЕЛЬНОГО УЧАСТКА

Кадастровым инженером Кижикиной Ольгой Владимировной, № регистрации в государственном реестре лиц, осуществляющих кадастровую деятельность 2242, тел. (4942) 45-33-81, г. Кострома, ул. М. Новикова,4в, E-mail: kadastr44@mail.ru в отношении земельного участка, расположенного по адресу: Костромская обл., г. Кострома, мкр. Якиманиха, садоводческое товарищество "Ленок" участок №124, выполняются кадастровые работы по уточнению местоположения границы и площади земельного участка с кадастровым номером 44:27:020511:122.

Заказчиком кадастровых работ является Матвеева Анна Петровна (тел. 8-910-371-69-79, адрес проживания: Костромская обл., г. Кострома, ул. Терешковой, д. 6, кв. 23). Собрание заинтересованных лиц по поводу согласования местоположения границы состоится по адресу: Костромская обл., г. Кострома, ул. М. Новикова, д.4в «26» августа 2020г. в 14ч.00 мин.

С проектом межевого плана земельного участка можно ознакомиться по адресу: Костромская обл., г. Кострома, ул. М. Новикова, д.4в.

Требования о проведении согласования местоположения границ на местности принимаются с 27 июля 2020 г. по 21 августа 2020 г., обоснованные возражения о местоположении границ земельных участков после ознакомления с проектом межевого плана принимаются с 27 июля 2020 г. по 21 августа 2020 г. по адресу: Костромская обл., г. Кострома, ул. М. Новикова, д.4в (кроме праздничных и выходных дней).

Земельные участки, с правообладателями которых требуется согласовать местоположение границы: земельный участок, расположенный по адресу: Костромская обл., г. Кострома, мкр. Якиманиха, садоводческое товарищество "Ленок" участок 126, с кадастровым номером 44:27:020511:124.

При проведении согласования местоположения границ при себе необходимо иметь документ, удостоверяющий личность, а также документы о правах на земельный участок (часть 12 статьи 39, часть 2 статьи 40 Федерального закона от 24.07.2007г. №221-ФЗ «О кадастровой деятельности»).

ИЗВЕЩЕНИЕ О ПРОВЕДЕНИИ СОБРАНИЯ О СОГЛАСОВАНИИ МЕСТОПОЛОЖЕНИЯ ГРАНИЦЫ ЗЕМЕЛЬНОГО УЧАСТКА

Кадастровым инженером Кижикиной Ольгой Владимировной, № регистрации в государственном реестре лиц, осуществляющих кадастровую деятельность 2242, тел.45-33-81, г.Кострома, ул. М. Новикова,4в, E-mail: kadastr44@mail.ru в отношении земельного участка, расположенного по адресу: г. Кострома, дер. Скорбежки-Посошниково, СТ "Фанерщик-2", участок №33, выполняются кадастровые работы по уточнению местоположения границы и площади земельного участка с кадастровым номером 44:27:050217:33.

Заказчиком кадастровых работ является Ершова В.А. (тел 8915-920-23-38, адрес проживания: г. Кострома, ул. Костромская, д.89/1, кв.76).

Собрание заинтересованных лиц по поводу согласования местоположения границы состоится по адресу: г. Кострома, ул. М. Новикова, д.4в «25» августа 2020г. в 10ч.00 мин.

С проектом межевого плана земельного участка можно ознакомиться по адресу: г. Кострома, ул. М. Новикова, д.4в.

Требования о проведении согласования местоположения границ на местности принимаются с 27.07.2020г. по 21.08.2020г (кроме праздничных и выходных дней).

Обоснованные возражения о местоположения границ земельных участков после ознакомления с проектом межевого плана принимаются с 27.07.2020г. по 21.08.2020 (кроме праздничных и выходных дней), по адресу: г. Кострома, ул. М. Новикова, д.4в.

Правообладатели, с которыми требуется согласовать местоположение границы: земельный участок, расположенный по адресу: г. Кострома, дер. Скорбежки-Посошниково, СТ "Фанерщик-2" участок 35, с кадастровым № 44:27:050217:35;

ИЗВЕЩЕНИЕ О ПРОВЕДЕНИИ СОБРАНИЯ О СОГЛАСОВАНИИ МЕСТОПОЛОЖЕНИЯ ГРАНИЦЫ ЗЕМЕЛЬНОГО УЧАСТКА

Кадастровым инженером Кижикиной Ольгой Владимировной, № регистрации в государственном реестре лиц, осуществляющих кадастровую деятельность 2242, тел.45-33-81, г.Кострома, ул. М. Новикова,4в, E-mail: kadastr44@mail.ru в отношении земельного участка, расположенного по адресу: г. Кострома, ул. Флотская 20, выполняются кадастровые работы по образованию границы и площади земельного участка.

Заказчиком кадастровых работ является Смирнов А.А. (тел 8906-52243-24, адрес проживания: г. Кострома, ул. Флотская д.20).

Собрание заинтересованных лиц по поводу согласования местоположения границы состоится по адресу: г. Кострома, ул. М. Новикова, д.4в «25» августа 2020г. в 10ч.00 мин.

С проектом межевого плана земельного участка можно ознакомиться по адресу: г. Кострома, ул. М. Новикова, д.4в.

Требования о проведении согласования местоположения границ на местности принимаются с 27.07.2020г. по 21.08.2020г (кроме праздничных и выходных дней).

Обоснованные возражения о местоположения границ земельных участков после ознакомления с проектом межевого плана принимаются с 27.07.2020г. по 21.08.2020 (кроме праздничных и выходных дней), по адресу: г. Кострома, ул. М. Новикова, д.4в.

Правообладатели, с которыми требуется согласовать местоположение границы:

земельный участок, расположенный по адресу: г. Кострома, ул. Партизанская, д. 21 с кадастровым номером 44:27:050545:5, 44:27:050545:28;

земельный участок, расположенный по адресу: г. Кострома, ул. Флотская, д.20 с кадастровыми номерами 44:27:050545:15, 44:27:050545:16, 44:27:050545:17.

При проведении согласования местоположения границ при себе необходимо иметь документ, удостоверяющий личность, а также документы о правах на земельный участок (часть 12 статьи 39, часть 2 статьи 40 Федерального закона от 24.07.2007г. №221-ФЗ «О кадастровой деятельности»).

Глава города Костромы

ПОСТАНОВЛЕНИЕ

22 июля 2020 года

№ 56

О назначении общественных обсуждений по проекту межевания территории в районе поселка Васильевское

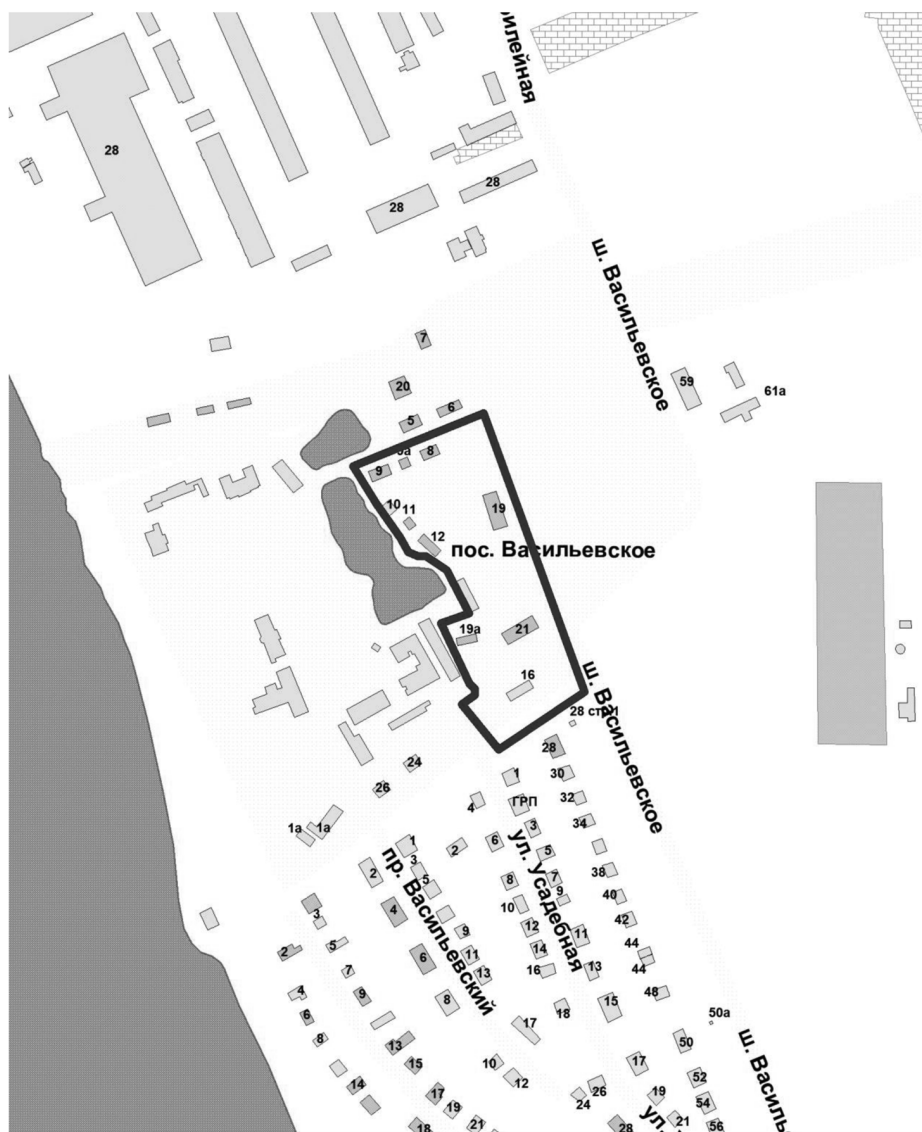
Рассмотрев обращение главы Администрации города Костромы от 22 июля 2020 года № 24исх-3417/20 "О назначении общественных обсуждений", в целях соблюдения права человека на благоприятные условия жизнедеятельности, прав и законных интересов правообладателей земельных участков и объектов капитального строительства, в соответствии со статьями 5¹ и 46 Градостроительного кодекса Российской Федерации, Федеральным законом от 6 октября 2003 года № 131-ФЗ "Об общих принципах организации местного самоуправления в Российской Федерации", Порядком организации и проведения публичных слушаний, общественных обсуждений по проектам муниципальных правовых актов города Костромы в сфере градостроительной деятельности, Правилами землепользования и застройки города Костромы, руководствуясь статьями 20, 37 и 56 Устава города Костромы,

ПОСТАНОВЛЯЮ:

1. Назначить общественные обсуждения по проекту межевания территории в районе поселка Васильевское (приложение 1).
2. Определить организатором общественных обсуждений по проекту межевания территории в районе поселка Васильевское - Комиссию по рассмотрению документации по планировке территории города Костромы.
3. Провести сбор предложений и замечаний по проекту межевания территории в районе поселка Васильевское в срок до 10 августа 2020 года.
4. Утвердить прилагаемые:
 - 1) границы территории, в пределах которых проводятся общественные обсуждения по проекту межевания территории в районе поселка Васильевское (приложение 2);
 - 2) оповещение о начале общественных обсуждений (приложение 3).
5. Опубликовать 24 июля 2020 года в порядке, установленном для официального опубликования муниципальных правовых актов города Костромы, иной официальной информации, и разместить на официальном сайте Думы города Костромы в информационно-телекоммуникационной сети "Интернет":
 - 1) настоящее постановление;
 - 2) проект постановления Администрации города Костромы "Об утверждении документации по планировке территории в районе поселка Васильевское".
6. С 3 августа 2020 года разместить на официальном сайте Администрации города Костромы в информационно-телекоммуникационной сети "Интернет":
 - 1) проект постановления Администрации города Костромы "Об утверждении документации по планировке территории в районе поселка Васильевское";
 - 2) проект межевания территории в районе поселка Васильевское.
7. Не позднее 3 августа 2020 года разместить и до 10 августа 2020 года распространять оповещение о начале общественных обсуждений на информационных стендах, находящихся в муниципальной собственности.
8. Настоящее постановление вступает в силу со дня его подписания и подлежит официальному опубликованию.

Глава города Костромы Ю.В. ЖУРИН.

Приложение 2
к постановлению Главы города Костромы
от 22 июля 2020 года № 56

Границы территории, в пределах которых проводятся общественные обсуждения по проекту межевания территории в районе поселка Васильевское

Приложение 3 к постановлению Главы города Костромы
от 22 июля 2020 года № 56

ОПОВЕЩЕНИЕ О НАЧАЛЕ ОБЩЕСТВЕННЫХ ОБСУЖДЕНИЙ

Глава города Костромы информирует о назначении общественных обсуждений по проекту межевания территории в районе поселка Васильевское.

Проект межевания территории в районе поселка Васильевское является приложением к постановлению Главы города Костромы от 22 июля 2020 года № 56.

Организатор общественных обсуждений, - Комиссия по рассмотрению документации по планировке территории города Костромы (адрес: Российская Федерация, Костромская область, городской округ город Кострома, город Кострома, площадь Конституции, дом 2, телефон (4942) 42 70 72).

Предложения и замечания по проекту направляются организатору общественных обсуждений в срок до 10 августа 2020 года.

Экспозиция проекта проводится на официальном сайте Администрации города Костромы в информационно-телекоммуникационной сети "Интернет" по адресу: www.gradkostroma.ru в разделе: Жителям/Градостроительство/Публичные слушания с 3 августа по 10 августа 2020 г. Консультирование проводится по телефону (4942) 42 70 72.

Проект, подлежащий рассмотрению на общественных обсуждениях, и информационные материалы к нему (при наличии) будут размещены на официальном сайте Администрации города Костромы в информационно-телекоммуникационной сети "Интернет" по адресу: www.gradkostroma.ru с 3 августа 2020 г.

Участники общественных обсуждений в целях идентификации представляют сведения о себе (фамилию, имя, отчество (при наличии), дату рождения, адрес места жительства (регистрации) - для физических лиц; наименование, основной государственный регистрационный номер, место нахождения и адрес - для юридических лиц) с приложением документов, подтверждающих такие сведения. Участники общественных обсуждений, являющиеся правообладателями соответствующих земельных участков и (или) расположенных на них объектов капитального строительства и (или) помещений, являющихся частью указанных объектов капитального строительства, также представляют сведения соответственно о таких земельных участках, объектах капитального строительства, помещениях, являющихся частью указанных объектов капитального строительства, из Единого государственного реестра недвижимости и иные документы, устанавливающие или удостоверяющие их права на такие земельные участки, объекты капитального строительства, помещения, являющиеся частью указанных объектов капитального строительства.

Не требуется представление указанных документов, подтверждающих сведения об участниках общественных обсуждений (фамилию, имя, отчество (при наличии), дату рождения, адрес места жительства (регистрации) - для физических лиц; наименование, основной государственный регистрационный номер, место нахождения и адрес - для юридических лиц), если данными лицами вносятся предложения и замечания, касающиеся проекта, подлежащего рассмотрению на общественных обсуждениях, посредством официального сайта Администрации города Костромы (при условии, что эти сведения содержатся на указанном сайте).

В случае направления предложений и замечаний участником общественных обсуждений представляется согласие на обработку его персональных данных с учетом требований, установленных Федеральным законом от 27 июля 2006 года № 152-ФЗ "О персональных данных".

В случае внесения предложений и замечаний в письменной форме документы предоставляются участниками общественных обсуждений в виде заверенных копий.

Участники общественных обсуждений, представившие указанные сведения о себе, имеют право вносить предложения и замечания, касающиеся рассматриваемого проекта:

- 1) посредством официального сайта Администрации города Костромы;
- 2) в письменной форме в адрес организатора общественных обсуждений с 3 августа по 10 августа 2020 г.;
- 3) посредством записи в книге (журнале) учета посетителей экспозиции проекта, подлежащего рассмотрению на общественных обсуждениях, на официальном сайте Администрации города Костромы.

* * *

**ИНФОРМАЦИОННОЕ СООБЩЕНИЕ
ОБ ОПУБЛИКОВАНИИ (РАЗМЕЩЕНИИ) ПОЛНОГО ТЕКСТА
МУНИЦИПАЛЬНОГО ПРАВОВОГО АКТА В СЕТЕВОМ ИЗДАНИИ
"ОФИЦИАЛЬНЫЙ ВЕСТНИК ГОРОДА КОСТРОМЫ"**

Глава города Костромы оповещает жителей города Костромы о том, что полный текст постановления Главы города Костромы от 22 июля 2020 года № 56 "О назначении общественных обсуждений по проекту межевания территории в районе поселка Васильевское" опубликован в сетевом издании "Официальный вестник города Костромы" в информационно-телекоммуникационной сети "Интернет" по адресу: <http://pravokostroma.ru>, а также размещен в информационно-телекоммуникационной сети "Интернет" на официальном сайте Думы города Костромы www.duma-kostroma.ru.

Администрация города Костромы

ПРОЕКТ

ПОСТАНОВЛЕНИЕ

№ _____

Об утверждении документации по планировке территории в районе поселка Васильевское

В соответствии со статьями 43, 45 и 46 Градостроительного кодекса Российской Федерации, Порядком организации и проведения публичных слушаний, общественных обсуждений по проектам муниципальных правовых актов города Костромы в сфере градостроительной деятельности, утвержденным решением Думы города Костромы от 26 апреля 2018 года № 64, учитывая протокол общественных обсуждений по проекту межевания территории в районе поселка Васильевское, заключение о результатах общественных обсуждений, руководствуясь статьями 42, 44, частью 1 статьи 57 Устава города Костромы,

ПОСТАНОВЛЯЮ:

1. Утвердить документацию по планировке территории в районе поселка Васильевское в виде проекта межевания территории.
2. Настоящее постановление подлежит официальному опубликованию в течение семи дней со дня его принятия и размещению на официальном сайте Администрации города Костромы в информационно-телекоммуникационной сети «Интернет».

Глава Администрации города Костромы А.В. СМЕРНОВ.

Глава города Костромы

ПОСТАНОВЛЕНИЕ

22 июля 2020 года

№ 57

О назначении общественных обсуждений по проекту межевания территории в границах кадастрового квартала 44:27:070212

Приложение 3 к постановлению Главы города Костромы от 22 июля 2020 года № 57

Рассмотрев обращение главы Администрации города Костромы от 22 июля 2020 года № 24исх-3418/20 "О назначении общественных обсуждений", в целях соблюдения права человека на благоприятные условия жизнедеятельности, прав и законных интересов правообладателей земельных участков и объектов капитального строительства, в соответствии со статьями 51 и 46 Градостроительного кодекса Российской Федерации, Федеральным законом от 6 октября 2003 года № 131-ФЗ "Об общих принципах организации местного самоуправления в Российской Федерации", Порядком организации и проведения публичных слушаний, общественных обсуждений по проектам муниципальных правовых актов города Костромы в сфере градостроительной деятельности, Правилами землепользования и застройки города Костромы, руководствуясь статьями 20, 37 и 56 Устава города Костромы,

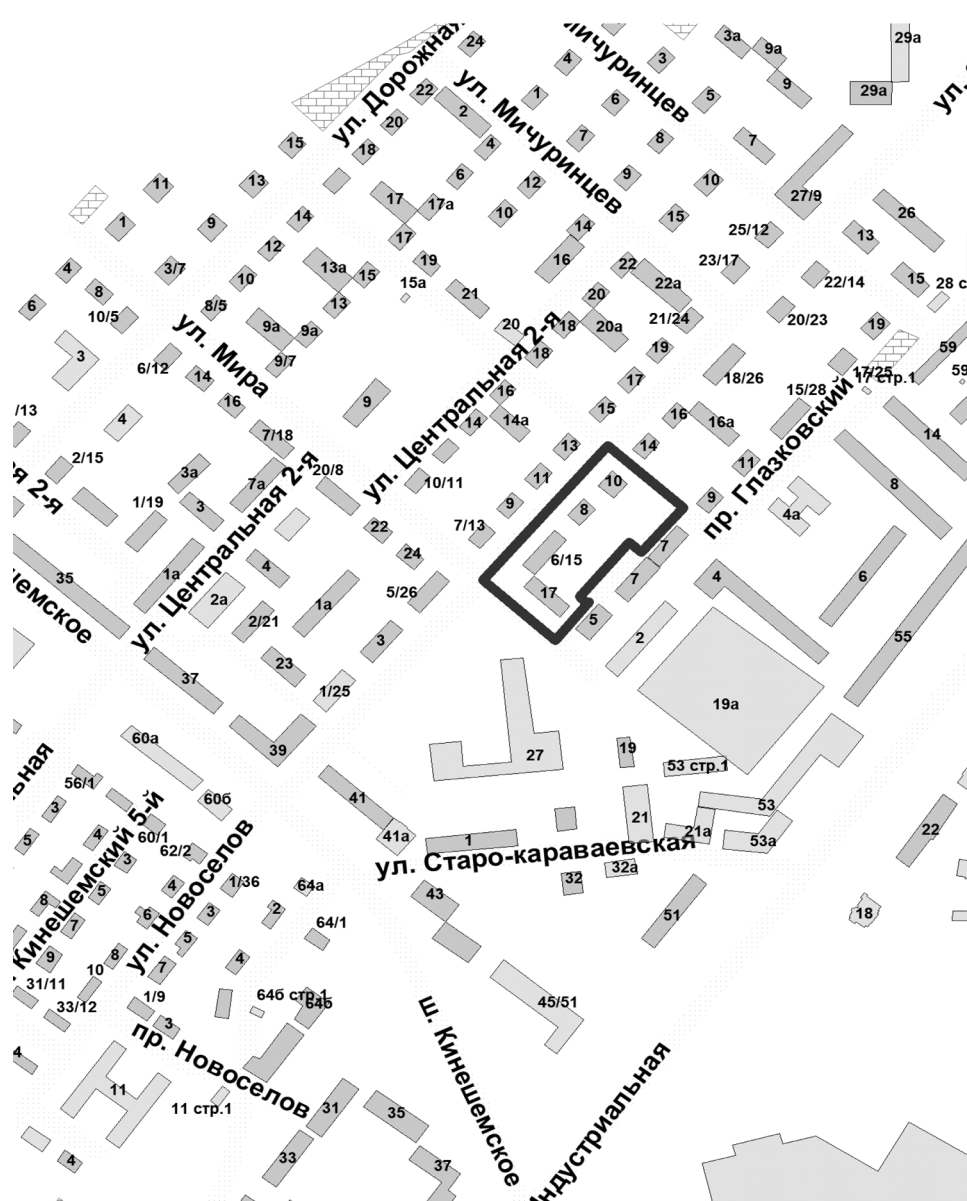
ПОСТАНОВЛЯЮ:

1. Назначить общественные обсуждения по проекту межевания территории в границах кадастрового квартала 44:27:070212 (приложение 1).
2. Определить организатором общественных обсуждений по проекту межевания территории в границах кадастрового квартала 44:27:070212 - Комиссию по рассмотрению документации по планировке территории города Костромы.
3. Провести сбор предложений и замечаний по проекту межевания территории в границах кадастрового квартала 44:27:070212 в срок до 10 августа 2020 года.
4. Утвердить прилагаемые:
 - 1) границы территории, в пределах которых проводятся общественные обсуждения по проекту межевания территории в границах кадастрового квартала 44:27:070212 (приложение 2);
 - 2) оповещение о начале общественных обсуждений (приложение 3).
5. Опубликовать 24 июля 2020 года в порядке, установленном для официального опубликования муниципальных правовых актов города Костромы, иной официальной информации, и разместить на официальном сайте Думы города Костромы в информационно-телекоммуникационной сети "Интернет":
 - 1) настоящее постановление;
 - 2) проект постановления Администрации города Костромы "Об утверждении документации по планировке территории в границах кадастрового квартала 44:27:070212".
6. С 3 августа 2020 года разместить на официальном сайте Администрации города Костромы в информационно-телекоммуникационной сети "Интернет":
 - 1) проект постановления Администрации города Костромы "Об утверждении документации по планировке территории в границах кадастрового квартала 44:27:070212";
 - 2) проект межевания территории в границах кадастрового квартала 44:27:070212.
7. Не позднее 3 августа 2020 года разместить и до 10 августа 2020 года распространять оповещение о начале общественных обсуждений на информационных стендах, находящихся в муниципальной собственности.
8. Настоящее постановление вступает в силу со дня его подписания и подлежит официальному опубликованию.

Глава города Костромы Ю.В. ЖУРИН.

Приложение 2
к постановлению Главы города Костромы
от 22 июля 2020 года № 57

Границы территории, в пределах которых проводятся общественные обсуждения по проекту межевания территории в границах кадастрового квартала 44:27:070212



ОПОВЕЩЕНИЕ О НАЧАЛЕ ОБЩЕСТВЕННЫХ ОБСУЖДЕНИЙ

Глава города Костромы информирует о назначении общественных обсуждений по проекту межевания территории в границах кадастрового квартала 44:27:070212.

Проект межевания территории в границах кадастрового квартала 44:27:070212 является приложением к постановлению Главы города Костромы от 22 июля 2020 года № 57.

Организатор общественных обсуждений, - Комиссия по рассмотрению документации по планировке территории города Костромы (адрес: Российская Федерация, Костромская область, городской округ город Кострома, город Кострома, площадь Конституции, дом 2, телефон (4942) 42 70 72).

Предложения и замечания по проекту направляются организатору общественных обсуждений в срок до 10 августа 2020 года.

Экспозиция проекта проводится на официальном сайте Администрации города Костромы в информационно-телекоммуникационной сети "Интернет" по адресу: www.gradkostroma.ru в разделе: Жителям/Градостроительство/Публичные слушания с 3 августа по 10 августа 2020 г. Консультирование проводится по телефону (4942) 42 70 72.

Проект, подлежащий рассмотрению на общественных обсуждениях, и информационные материалы к нему (при наличии) будут размещены на официальном сайте Администрации города Костромы в информационно-телекоммуникационной сети "Интернет" по адресу: www.gradkostroma.ru с 3 августа 2020 г.

Участники общественных обсуждений в целях идентификации представляют сведения о себе (фамилию, имя, отчество (при наличии), дату рождения, адрес места жительства (регистрации) - для физических лиц; наименование, основной государственный регистрационный номер, место нахождения и адрес - для юридических лиц) с приложением документов, подтверждающих такие сведения. Участники общественных обсуждений, являющиеся правообладателями соответствующих земельных участков и (или) расположенных на них объектов капитального строительства и (или) помещений, являющихся частью указанных объектов капитального строительства, также представляют сведения соответственно о таких земельных участках, объектах капитального строительства, помещениях, являющихся частью указанных объектов капитального строительства, из Единого государственного реестра недвижимости и иные документы, устанавливающие или удостоверяющие их права на такие земельные участки, объекты капитального строительства, помещения, являющиеся частью указанных объектов капитального строительства.

Не требуется представление указанных документов, подтверждающих сведения об участниках общественных обсуждений (фамилию, имя, отчество (при наличии), дату рождения, адрес места жительства (регистрации) - для физических лиц; наименование, основной государственный регистрационный номер, место нахождения и адрес - для юридических лиц), если данными лицами вносятся предложения и замечания, касающиеся проекта, подлежащего рассмотрению на общественных обсуждениях, посредством официального сайта Администрации города Костромы (при условии, что эти сведения содержатся на указанном сайте).

В случае направления предложений и замечаний участником общественных обсуждений представляется согласие на обработку его персональных данных с учетом требований, установленных Федеральным законом от 27 июля 2006 года № 152-ФЗ "О персональных данных".

В случае внесения предложений и замечаний в письменной форме документы предоставляются участниками общественных обсуждений в виде заверенных копий.

Участники общественных обсуждений, представившие указанные сведения о себе, имеют право вносить предложения и замечания, касающиеся рассматриваемого проекта:

- 1) посредством официального сайта Администрации города Костромы;
- 2) в письменной форме в адрес организатора общественных обсуждений с 3 августа по 10 августа 2020 г.;
- 3) посредством записи в книге (журнале) учета посетителей экспозиции проекта, подлежащего рассмотрению на общественных обсуждениях, на официальном сайте Администрации города Костромы.

* * *

ИНФОРМАЦИОННОЕ СООБЩЕНИЕ ОБ ОПУБЛИКОВАНИИ (РАЗМЕЩЕНИИ) ПОЛНОГО ТЕКСТА МУНИЦИПАЛЬНОГО ПРАВОВОГО АКТА В СЕТЕВОМ ИЗДАНИИ "ОФИЦИАЛЬНЫЙ ВЕСТНИК ГОРОДА КОСТРОМЫ"

Глава города Костромы оповещает жителей города Костромы о том, что полный текст постановления Главы города Костромы от 22 июля 2020 года № 57 "О назначении общественных обсуждений по проекту межевания территории в границах кадастрового квартала 44:27:070212" опубликован в сетевом издании "Официальный вестник города Костромы" в информационно-телекоммуникационной сети "Интернет" по адресу: <http://pravokostroma.ru>, а также размещен в информационно-телекоммуникационной сети "Интернет" на официальном сайте Думы города Костромы www.duma-kostroma.ru.

Администрация города Костромы

ПРОЕКТ

ПОСТАНОВЛЕНИЕ

№ _____

Об утверждении документации по планировке территории в границах кадастрового квартала 44:27:070212

В соответствии со статьями 43, 45 и 46 Градостроительного кодекса Российской Федерации, Порядком организации и проведения публичных слушаний, общественных обсуждений по проектам муниципальных правовых актов города Костромы в сфере градостроительной деятельности, утвержденным решением Думы города Костромы от 26 апреля 2018 года № 64, учитывая протокол общественных обсуждений по проекту межевания территории в границах кадастрового квартала 44:27:070212, заключение о результатах общественных обсуждений, руководствуясь статьями 42, 44, частью 1 статьи 57 Устава города Костромы,

ПОСТАНОВЛЯЮ:

1. Утвердить документацию по планировке территории в границах кадастрового квартала 44:27:070212 в виде проекта межевания территории.
2. Настоящее постановление подлежит официальному опубликованию в течение семи дней со дня его принятия и размещению на официальном сайте Администрации города Костромы в информационно-телекоммуникационной сети «Интернет».

Глава Администрации города Костромы А.В. СМОРНОВ.

Глава города Костромы

ПОСТАНОВЛЕНИЕ

23 июля 2020 года

№ 58

О назначении публичных слушаний по проекту решения Думы города Костромы № 122/20 "О внесении изменений в статьи 37 и 48 Устава муниципального образования городского округа город Кострома"

В соответствии со статьями 6 и 8 Порядка организации и проведения публичных слушаний по вопросам местного значения города Костромы, утвержденного решением Думы города Костромы от 26 апреля 2018 года № 63, руководствуясь статьями 37 и 56 Устава города Костромы,

ПОСТАНОВЛЯЮ:

1. Назначить по прилагаемому проекту решения Думы города Костромы № 122/20 "О внесении изменений в статьи 37 и 48 Устава муниципального образования городского округа город Кострома", внесенному постоянной депутатской комиссией Думы города Костромы шестого созыва по местному самоуправлению, публичные слушания в форме массового обсуждения населением города Костромы проекта муниципального правового акта.

2. Определить, что органом, ответственным за подготовку и проведение публичных слушаний, указанных в пункте 1 настоящего постановления, является постоянная депутатская комиссия Думы города Костромы шестого созыва по местному самоуправлению.

3. Провести сбор предложений и замечаний по проекту решения Думы города Костромы № 122/20 "О внесении изменений в статьи 37 и 48 Устава муниципального образования городского округа город Кострома" в срок до 11 августа 2020 года.

4. Опубликовать в порядке, установленном для официального опубликования муниципальных правовых актов города Костромы, иной официальной информации, и разместить на официальном сайте Думы города Костромы в информационно-телекоммуникационной сети "Интернет":

- 1) настоящее постановление;
 - 2) информационное сообщение о проведении публичных слушаний.
5. Настоящее постановление вступает в силу со дня его подписания и подлежит официальному опубликованию.

Глава города Костромы Ю. В. ЖУРИН.

Приложение к постановлению Главы города Костромы от 23 июля 2020 года № 58

Вносится постоянной депутатской комиссией Думы города Костромы шестого созыва по местному самоуправлению

Дума города Костромы
РЕШЕНИЕ

№ _____

О внесении изменений в статьи 37 и 48 Устава муниципального образования городского округа город Кострома

В целях приведения в соответствие с законодательством Российской Федерации, учитывая итоговый документ (заключение о результатах) публичных слушаний, руководствуясь статьями 29 и 55 Устава города Костромы, Дума города Костромы

РЕШИЛА:

1. Внести в Устав муниципального образования городского округа город Кострома, утвержденный решением Думы города Костромы от 26 мая 2005 года № 41 "О принятии Устава муниципального образования городского округа город Кострома (в новой редакции)" (с изменениями, внесенными решениями Думы города Костромы от 10 ноября 2005 года № 95, от 26 октября 2006 года № 101, от 25 июля 2007 года № 97, от 31 января 2008 года № 4, от 29 августа 2008 года № 130, от 29 августа 2008 года № 131, от 29 августа 2008 года № 132, от 25 сентября 2008 года № 147, от 30 апреля 2009 года № 28, от 1 октября 2009 года № 61, от 1 октября 2009 года № 62, от 4 декабря 2009 года № 84, от 20 апреля 2010 года № 41, от 20 апреля 2010 года № 42, от 10 июня 2010 года № 66, от 15 июля 2010 года № 92, от 23 сентября 2010 года № 124, от 20 января 2011 года № 5, от 12 мая 2011 года № 71, от 29 сентября 2011 года № 199, от 29 сентября 2011 года № 200, от 12 апреля 2012 года № 21, от 27 марта 2014 года № 55, от 29 мая 2014 года № 100, от 18 декабря 2014 года № 244, от 18 декабря 2014 года № 245, от 17 декабря 2015 года № 276, от 26 апреля 2018 года № 60, от 25 октября 2018 года № 178, от 28 февраля 2019 года № 28, от 4 июля 2019 года № 102, от 26 сентября 2019 года № 149, от 30 января 2020 года № 3, от 30 января 2020 года № 4, от 15 мая 2020 года № 68), следующие изменения:

- 1) пункт 9 части 1 статьи 37 признать утратившим силу;
 - 2) статью 48 дополнить частью 6 следующего содержания:
"6. Депутатам Думы города Костромы для осуществления своих полномочий на непостоянной основе гарантируется сохранение места работы (должности) на период, продолжительность которого в совокупности составляет шесть рабочих дней в месяц."
2. Настоящее решение вступает в силу со дня его официального опубликования.

Глава города Костромы Ю. В. ЖУРИН.

**ИНФОРМАЦИОННОЕ СООБЩЕНИЕ
О ПРОВЕДЕНИИ ПУБЛИЧНЫХ СЛУШАНИЙ**

Глава города Костромы оповещает население города Костромы о проведении публичных слушаний по проекту решения Думы города Костромы № 122/20 "О внесении изменений в статьи 37 и 48 Устава муниципального образования городского округа город Кострома", внесенному постоянной депутатской комиссией Думы города Костромы шестого созыва по местному самоуправлению, в форме массового обсуждения населением города Костромы проекта муниципального правового акта.

Орган, ответственный за подготовку и проведение публичных слушаний – постоянная депутатская комиссия Думы города Костромы шестого созыва по местному самоуправлению (далее – Комиссия), располагается по адресу: Российская Федерация, Костромская область, городской округ город Кострома, город Кострома, улица Советская, дом 1, тел. 45 05 05.

Предложения и замечания, касающиеся рассматриваемого проекта, принимаются в срок до 11 августа 2020 года в письменном виде путем почтовых отправлений по адресу: 156000, Российская Федерация, Костромская область, городской округ город Кострома, город Кострома, улица Советская, д. 1, и в электронном виде на электронную почту Думы города Костромы (info@duma-kostroma.ru).

Проект решения Думы города Костромы № 122/20 "О внесении изменений в статьи 37 и 48 Устава муниципального образования городского округа город Кострома" (приложение к постановлению Главы города Костромы от 23 июля 2020 года № 58) опубликован в бюллетене "Официальный вестник города Костромы", в сетевом издании "Официальный вестник города Костромы" в информационно-телекоммуникационной сети "Интернет" по адресу: <http://pravokostroma.ru>, а также размещен в информационно-телекоммуникационной сети "Интернет" на официальном сайте Думы города Костромы по адресу: www.duma-kostroma.ru.

**ОФИЦИАЛЬНЫЙ САЙТ АДМИНИСТРАЦИИ ГОРОДА КОСТРОМЫ
www.gradkostroma.ru**

Администрация города Костромы

ПОСТАНОВЛЕНИЕ

17 июля 2020 года

№ 1254

О конкурсном отборе инициированных гражданами мероприятий для участия в проекте «Народный бюджет»

В соответствии со статьей 33 Федерального закона от 6 октября 2003 года № 131-ФЗ «Об общих принципах организации местного самоуправления в Российской Федерации», Положением о конкурсе на лучшую организацию работы по вовлечению граждан в определение наиболее актуальных направлений расходования дополнительно привлеченных средств местных бюджетов, утвержденным постановлением губернатора Костромской области от 10 июня 2020 года № 105 «О конкурсе на лучшую организацию работы по вовлечению граждан в определение наиболее актуальных направлений расходования дополнительно привлеченных средств местных бюджетов», в целях непосредственного участия населения в осуществлении местного самоуправления путем выдвижения инициатив по целям расходования определенной части бюджетных средств, обеспечения проведения на территории города Костромы муниципального этапа конкурса на лучшую организацию работы по вовлечению граждан в определение наиболее актуальных направлений расходования дополнительно привлеченных средств местного бюджета, руководствуясь статьями 42, 44, частью 1 статьи 57 Устава города Костромы,

ПОСТАНОВЛЯЮ:

1. Провести в городе Костроме в 2020 году конкурсный отбор инициированных гражданами мероприятий для участия в проекте «Народный бюджет».
2. Утвердить прилагаемые:
 - 2.1. порядок проведения конкурсного отбора инициированных гражданами мероприятий для участия в проекте «Народный бюджет»;
 - 2.2. состав комиссии по отбору инициированных гражданами мероприятий для включения в муниципальные программы города Костромы в рамках проекта «Народный бюджет».
3. Управляющему делами Администрации города Костромы (Гельмашина Н. В.) обеспечить официальное опубликование извещения о проведении конкурсного отбора инициированных гражданами мероприятий для участия в проекте «Народный бюджет».
4. Настоящее постановление подлежит официальному опубликованию и размещению на официальном сайте Администрации города Костромы в информационно-телекоммуникационной сети «Интернет».

Глава Администрации города Костромы А. В. СМЕРНОВ.

Утвержден постановлением Администрации города Костромы от 17 июля 2020 года № 1254

**ПОРЯДОК
проведения конкурсного отбора инициированных гражданами мероприятий для участия в проекте «Народный бюджет»****1. Общие положения**

1.1. Конкурсный отбор инициированных гражданами мероприятий для участия в проекте «Народный бюджет» (далее, соответственно, - конкурсный отбор, проект) является муниципальным этапом конкурса на лучшую организацию работы по вовлечению граждан в определение наиболее актуальных направлений расходования дополнительно привлеченных средств местного бюджета, проводимым в соответствии с Положением о конкурсе на лучшую организацию работы по вовлечению граждан в определение наиболее актуальных направлений расходования дополнительно привлеченных средств местных бюджетов, утвержденным постановлением губернатора Костромской области от 10 июня 2020 года № 105 «О конкурсе на лучшую организацию работы по вовлечению граждан в определение наиболее актуальных направлений расходования дополнительно привлеченных средств местных бюджетов».

1.2. Целью конкурсного отбора, является определение мероприятий - победителей, которые будут включены в муниципальные программы города Костромы в целях финансирования их реализации за счет средств, дополнительно предоставленных бюджету города Костромы по итогам регионального этапа конкурса на лучшую организацию работы по вовлечению граждан в определение наиболее актуальных направлений расходования дополнительно привлеченных средств местного бюджета.

1.3. Организатором конкурсного отбора является Администрация города Костромы.

1.4. Организатор конкурсного отбора осуществляет следующие функции:

- а) готовит извещение и публикует сообщение в информационно-телекоммуникационной сети «Интернет» на официальном сайте Администрации города Костромы;
- б) обеспечивает прием (с указанием даты и времени поступления) и рассмотрение, учет и хранение поступивших от населения заявок на участие в конкурсном отборе (далее - заявка), а также полного пакета документов и материалов к ним;
- в) осуществляет проверку принадлежности к муниципальной собственности объектов, заявленных для участия в конкурсном отборе, в том числе земельных участков;
- г) осуществляет расчёт предварительного объема денежных средств, необходимых для реализации каждого мероприятия;
- д) осуществляет техническое обеспечение деятельности комиссии по отбору инициированных гражданами мероприятий для включения в муниципальные программы города Костромы в рамках проекта «Народный бюджет» (далее - конкурсная комиссия).

2. Порядок проведения конкурсного отбора

2.1. Конкурсный отбор проводится с 20 июля 2020 года по 30 сентября 2020 года, в соответствии с извещением о проведении конкурсного отбора (далее – извещение).

2.2. В соответствии с итогами опроса, проведенного на территории города Костромы в период с 25 июня 2020 года по 1 июля 2020 года, в конкурсном отборе участвуют мероприятия по строительству, реконструкции, капитальному ремонту, ремонту или благоустройству следующих объектов:

- а) автомобильные дороги местного значения и элементы их обустройства;
- б) детские игровые площадки;
- в) объекты жилищно-коммунального хозяйства;
- г) объекты физической культуры и массового спорта;
- д) места массового отдыха населения, территории общего пользования;
- е) парковки общего пользования на территориях общего пользования;
- ж) территории образовательных учреждений.

2.3. Объекты, заявленные для участия в конкурсном отборе, должны находиться в муниципальной собственности города Костромы либо быть расположены на земельных участках, управление и распоряжение которыми осуществляется органами местного самоуправления города Костромы. Объектом, заявленным для участия в конкурсном отборе, не может быть общее имущество собственников дома, в том числе дворовая территория многоквартирно-

го жилого дома.

2.4. Максимально допустимая стоимость одного мероприятия по строительству, реконструкции, капитального ремонту, ремонту или благоустройству объектов, указанных в подпунктах «а» – «ж» пункта 2.2 настоящего Порядка (далее – мероприятие), с учетом всех источников финансирования составляет 4 миллиона рублей.

2.5. Решение инициативной группы оформляется протоколом собрания инициативной группы с указанием председателя инициативной группы.

2.6. Для участия в конкурсном отборе инициативные группы граждан (далее - заявители) оформляют и подают организатору конкурсного отбора заявку на участие в конкурсном отборе по форме, согласно приложению 1 к настоящему Порядку, в сроки, установленные в извещении о проведении конкурсного отбора.

2.7. На каждое мероприятие предоставляется отдельная заявка, оформленная на бумажном носителе. Электронная форма заявки не предусмотрена.

2.8. Заявка с прилагаемыми документами регистрируется организатором конкурсного отбора в день ее поступления с указанием даты и времени ее поступления.

2.9. Заявки, представленные после окончания срока их приема, указанного в извещении о проведении конкурсного отбора, не допускаются к конкурсному отбору и возвращаются организатором конкурсного отбора заявителю не позднее 3 рабочих дней со дня их регистрации.

2.10. К заявке прилагаются:

а) текстовое описание предлагаемого для реализации мероприятия с обоснованием направленности на решение вопросов местного значения, а также значимости предлагаемого мероприятия для населения соответствующей территории;

б) подписи граждан, проживающих на соответствующей территории, в поддержку предлагаемого мероприятия в количестве не менее 50 подписей по форме, согласно приложению 2 к настоящему Порядку;

в) графическое изображение территории (места), на котором предлагается реализация мероприятия;

г) фотоматериалы о текущем состоянии объекта;

д) согласие правообладателя объекта и/или земельного участка на участие в проекте (в случае, если объект закреплен за муниципальным предприятием или учреждением);

е) протокол собрания инициативной группы, на котором было принято решение об участии в конкурсном отборе.

3. Конкурсная комиссия

3.1. Проведение конкурсного отбора осуществляет конкурсная комиссия.

3.2. Конкурсная комиссия является коллегиальным органом. В состав конкурсной комиссии входят председатель конкурсной комиссии, заместитель председателя конкурсной комиссии, секретарь конкурсной комиссии и члены конкурсной комиссии.

3.3. Конкурсная комиссия осуществляет следующие функции:

а) рассматривает и оценивает заявки и прилагаемые к ним документы на участие мероприятия в конкурсном отборе;

б) принимает решение о допуске (отказе в допуске) мероприятия к участию в конкурсном отборе;

в) принимает решения о результатах конкурсного отбора;

г) формирует протокол с перечнем мероприятий, прошедших конкурсный отбор;

д) утверждает перечень координаторов проекта, для информирования граждан о содержании проекта, порядке проведения конкурсного отбора и помощи в оформлении документов;

е) принимает иные решения, предусмотренные настоящим Порядком.

3.4. Заседания конкурсной комиссии проводятся под руководством председателя конкурсной комиссии. В случае его отсутствия обязанности председателя конкурсной комиссии исполняет заместитель председателя конкурсной комиссии.

3.5. Председатель конкурсной комиссии:

а) председательствует на заседаниях конкурсной комиссии;

б) определяет порядок рассмотрения вопросов заседаний конкурсной комиссии;

в) определяет дату, время и место проведения заседаний конкурсной комиссии;

г) подписывает протокол заседания конкурсной комиссии и иные документы конкурсной комиссии;

д) дает поручения заместителю председателя конкурсной комиссии, секретарю конкурсной комиссии и иным членам конкурсной комиссии.

3.6. Члены конкурсной комиссии:

а) принимают участие в подготовке вопросов, выносимых на заседания конкурсной комиссии;

б) присутствуют на заседаниях конкурсной комиссии, участвуют в обсуждении рассматриваемых вопросов и выработке по ним решений;

в) при необходимости представляют расчеты, обоснования для принятия решений по представленным на конкурсный отбор мероприятиям.

3.7. Секретарь конкурсной комиссии:

а) организует деятельность конкурсной комиссии и подготовку материалов к заседаниям конкурсной комиссии;

б) информирует членов конкурсной комиссии о дате, времени и месте проведения ее заседаний;

в) ведет протокол заседания конкурсной комиссии;

г) подписывает протокол заседания конкурсной комиссии;

д) выполняет поручения председателя и заместителя председателя конкурсной комиссии.

3.8. Во время отсутствия секретаря конкурсной комиссии его обязанности исполняет один из членов конкурсной комиссии, назначаемый председательствующим на заседании конкурсной комиссии.

3.9. Заседание конкурсной комиссии считается правомочным, если на нем присутствует не менее половины членов конкурсной комиссии.

3.10. Решение конкурсной комиссии по итогам рассмотрения представленных на конкурсный отбор мероприятий принимается открытым голосованием простым большинством голосов от числа присутствующих членов конкурсной комиссии. При равенстве голосов решающим является голос председательствующего на заседании конкурсной комиссии.

3.11. Решения конкурсной комиссии оформляются протоколом заседания конкурсной комиссии, который подписывается председательствующим конкурсной комиссии и секретарем конкурсной комиссии в течение 4 рабочих дней со дня проведения заседания конкурсной комиссии.

4. Принятие решения о допуске или

об отказе в допуске к участию в конкурсном отборе.

Утверждение перечня мероприятий - победителей конкурсного отбора

4.1. В течение 10 рабочих дней со дня окончания срока приема заявок конкурсная комиссия рассматривает представленные заявки с прилагаемыми документами и принимает решение о допуске или об отказе в допуске к участию мероприятия в конкурсном отборе.

4.2. Решение об отказе в допуске к участию мероприятия в конкурсном отборе принимается в случае:

а) представления заявки и прилагаемых к ней документов, содержащих недостоверную и неполную информацию;

б) представления неполного комплекта документов, установленных пунктами 2.6 и 2.10 настоящего Порядка;

в) несоблюдения условий и требований настоящего Порядка.

4.3. В случае отсутствия оснований, указанных в пункте 4.2 настоящего Порядка, конкурсная комиссия в срок, указанный в пункте 4.1 настоящего Порядка, принимает решение о допуске к участию мероприятия в конкурсном отборе.

4.4. В случае наличия оснований, указанных в пункте 4.2 настоящего Порядка, конкурсная комиссия принимает решение об отказе в допуске к участию мероприятия в конкурсном отборе.

4.5. Организатор конкурсного отбора в течение 3 рабочих дней со дня принятия соответствующего решения уведомляет заявителя об отказе в допуске к участию мероприятия в конкурсном отборе с указанием причины отказа.

4.6. Заявитель до принятия конкурсной комиссией решения, указанного в пункте 4.1 настоящего Порядка, имеет право отозвать свою заявку и отказаться от участия в конкурсном отборе, сообщив об этом письменно организатору конкурсного отбора.

4.7. В течение 5 рабочих дней, после принятия решения, указанного в пункте 4.3 настоящего Порядка, конкурсная комиссия утверждает перечень мероприятий, допущенных к участию в конкурсном отборе. Мероприятия, допущенные к участию в конкурсном отборе, включаются в опросный лист в границах соответствующей территориальной при проведении опроса граждан.

4.8. Выявление мнения населения об актуальности мероприятий, допущенных к участию в конкурсном отборе, осуществляется по итогам опроса граждан, проживающих на территории города Костромы. Опрос граждан проводится в сроки и порядке, установленные решением Думы города Костромы.

4.9. В целях проведения опроса граждан на территории города Костромы формируются территориальные зоны.

Границы территориальных зон определены приложением 3 к настоящему Порядку.

4.10. Победителями конкурсного отбора считаются мероприятия, соответствующие одновременно следующим условиям:

а) мероприятия, набравшие в ходе проведения опроса наибольшее количество голосов граждан, проживающих в границах соответствующей территориальной зоны;

б) мероприятия, на реализацию которых суммарный объем средств, подлежащий выделению из бюджета города Костромы на соответствующую территориальную зону, не превышает размер, определенный с учетом требований пункта 4.11 настоящего Порядка.

4.11. Суммарный объем средств, подлежащий выделению из бюджета города Костромы на финансирование мероприятий в соответствующей территориальной зоне определяется по следующей формуле:

$$C_i = B * K,$$

где:

Б - базовое значение, устанавливаемое для каждой территориальной зоны в размере 8 миллионов рублей;

К - коэффициент, учитывающий вовлеченность граждан в определение наиболее актуальных направлений расходования дополнительно привлеченных средств местного бюджета.

Коэффициент К составляет:

Место территориальной зоны в рейтинге вовлеченности граждан в определение наиболее актуальных направлений расходования дополнительно привлеченных средств местного бюджета	Значение коэффициента
1	1,68
2	1,68
3 - 11	1

Рейтинг вовлеченности граждан в определение наиболее актуальных направлений расходования дополнительно привлеченных средств бюджета города Костромы определяется путем соотношения количества граждан, проживающих в границах соответствующей территориальной зоны, имеющих право принять участие в опросе и количества граждан, проживающих в границах соответствующей территориальной зоны, принявших участие в опросе, назначенном решением Думы города Костромы в соответствии с пунктом 4.8 настоящего порядка в ходе конкурсного отбора.

4.12. В случае если в ходе проведенного опроса мероприятия набирают равное количество голосов граждан приоритет отдается мероприятию, заявка по которому поступила ранее по сроку.

4.13. В течение 15 рабочих дней после завершения проведения опроса граждан конкурсная комиссия утверждает перечень мероприятий - победителей конкурсного отбора в виде протокола конкурсной комиссии.

4.14. Организатор конкурсного отбора в течение 5 рабочих дней со дня утверждения конкурсной комиссией перечня мероприятий - победителей конкурсного отбора обеспечивает опубликование решения конкурсной комиссии.

Утвержден постановлением Администрации города Костромы от 17 июля 2020 года № 1254

СОСТАВ

комиссии по отбору инициированных гражданами мероприятий для включения в муниципальные программы города Костромы в рамках проекта «Народный бюджет»

Смирнов Алексей Васильевич	глава Администрации города Костромы, председатель Комиссии
Воронина Ольга Владимировна	заместитель главы Администрации города Костромы, заместитель председателя Комиссии
Болоховец Олег Валерьевич	первый заместитель главы Администрации – председатель Комитета по строительству, транспорту и дорожной деятельности Администрации города Костромы,
Гельмашина Наталья Владимировна	Управляющий делами Администрации города Костромы
Смирнов Илья Вячеславович	заместитель главы Администрации – начальник Управления финансов Администрации города Костромы

Соколова Марина Леонидовна	заместитель главы Администрации – председатель Комитета образования, культуры, спорта и работы с молодежью Администрации города Костромы
Цикунов Юрий Федорович	председатель Общественной палаты Костромской области (по согласованию)
Рейх Вячеслав Готлибович	член Общественной палаты при Думе города Костромы шестого созыва (по согласованию)
Задумова Галина Васильевна	член Общественной палаты Костромской области (по согласованию)
Красовский Олег Васильевич	член Общественной палаты при Думе города Костромы шестого созыва (по согласованию)
Баканов Александр Николаевич	член Общественной палаты при Думе города Костромы шестого созыва (по согласованию)
Чураков Юрий Александрович	Почетный гражданин города Костромы (по согласованию)
Смирнов Олег Александрович	Заместитель председателя Костромской городской организации ветеранов (по согласованию)
Виноградова Галина Александровна	Ответственный секретарь Костромской городской организации ветеранов (по согласованию)

Приложение 1 к Порядку проведения конкурсного отбора инициированных гражданами мероприятий для участия в проекте «Народный бюджет»

ЗАЯВКА

на участие в конкурсном отборе мероприятий, инициированных гражданами, в рамках проекта «Народный бюджет»

Инициативная группа в составе:

1. _____;
2. _____;
3. _____.

предлагает включить для участия в конкурсном отборе мероприятий, инициированных гражданами, в рамках проекта «Народный бюджет» на территории города Костромы следующее мероприятие: _____

Дополнительная информация и комментарии _____.

Информация о председателе инициативной группы, уполномоченном на представление и получение документов:

Фамилия, имя, отчество _____
 Место жительства _____
 контактный телефон: _____, e-mail _____.

Приложения:

1. _____
2. _____

Председатель инициативной группы: _____
 (подпись, Ф.И.О.)

Дата: «__» _____ 20__ года

СОГЛАСИЕ
на обработку персональных данных

Я, _____,
 (фамилия, имя, отчество субъекта персональных данных)

в соответствии с частью 4 статьи 9 Федерального закона от 27 июля 2006 года № 152-ФЗ «О персональных данных», даю согласие Администрации города Костромы (город Кострома, улица Советская, дом 1), конкурсной комиссии на обработку моих персональных данных, а именно: фамилия, имя, отчество, место жительства, телефон, адрес электронной почты, в целях участия в конкурсном отборе мероприятий, инициированных гражданами, в рамках проекта «Народный бюджет».

Настоящее согласие действует со дня его подписания до дня отзыва в письменной форме.

«__» _____ г. _____
 (дата) (подпись) (Ф.И.О. субъекта персональных данных)

Приложение 2 к Порядку проведения конкурсного отбора инициированных гражданами мероприятий для участия в проекте «Народный бюджет»

Форма подписного листа
в поддержку мероприятия, предлагаемого для участия в конкурсном отборе мероприятий, инициированных гражданами, в рамках проекта «Народный бюджет»

ПОДПИСНОЙ ЛИСТ
в поддержку мероприятия, предлагаемого для участия в конкурсном отборе мероприятий, инициированных гражданами, в рамках проекта «Народный бюджет»

(наименование мероприятия)

№ п/п	Фамилия, имя, отчество	Адрес места жительства	Подпись	Дата	Подпись за согласие на обработку персональных данных*

* В соответствии с частью 4 статьи 9 Федерального закона от 27 июля 2006 года № 152-ФЗ «О персональных данных», даю согласие Администрации города Костромы (город Кострома, улица Советская, дом 1), конкурсной комиссии на обработку моих персональных данных, а именно: фамилия, имя, отчество, адрес места жительства, в целях участия в конкурсном отборе мероприятий, инициированных гражданами, в рамках проекта «Народный бюджет». Настоящее согласие действует со дня его подписания до дня отзыва в письменной форме.

Приложение 3 к Порядку проведения конкурсного отбора инициированных гражданами мероприятий для участия в проекте «Народный бюджет»

Границы территориальных зон

Номер территориальной зоны	Границы территориальной зоны
1	<p>Граница округа проходит:</p> <p>от реки Костромы на запад по береговой линии реки Волги до границы городского округа город Кострома, далее по границе городского округа город Кострома до улицы Ленина, далее по оси улицы Ленина до разъезда 5-й км, далее по оси разъезда 5-й км до проспекта Рабочего, далее по оси проспекта Рабочего до территории здания по проспекту Рабочему 71а, далее по границам территорий зданий по проспекту Рабочему, 71а, 73, 71а, 69 (не включая их в границы округа) до улицы Рабочей 9-й, далее по оси улицы Рабочей 9-й до улицы Юных Пионеров, далее по оси улицы Юных Пионеров до улицы Рабочей 8-й, далее по оси улицы Рабочей 8-й до улицы Красноармейской, далее по границам территорий зданий по улице Юных Пионеров, 86, 84, 80а, 76, 74/39 (включая их в границы округа) до улицы Задорина, далее по оси улицы Задорина до территории здания по улице Задорина, 32, далее по границам территорий зданий по улице Задорина 32, 30, 8, улице Козуева, 90 (включая их в границы округа) до улицы Козуева, далее по оси улицы Козуева до территории здания по улице Козуева, 93, далее по границам территорий зданий по улице Козуева, 93, 97, 99/4 (включая их в границы округа) до улицы Задорина, далее по границам территорий зданий по улице Задорина, 3, улице Красная Слобода, 20, 22, 24, 28, 32, 36 (не включая их в границы округа) до улицы Красная Слобода, далее по оси улицы Красная Слобода до территории здания по улице Коммунаров, 1а, далее по границе территории здания по улице Коммунаров, 1а (включая ее в границы округа) до улицы Ерохова, далее по оси улицы Ерохова до территории здания по улице Ерохова, 10, далее по границам территорий зданий по улице Ерохова, 10, 14б, 4д, 6а, проспекту Текстильщиков, 94а, 92а, улице Терешковой, 7, 13, 17, 21 (включая их в границы округа) до улицы Терешковой, далее по оси улицы Терешковой до территории здания по улице Терешковой, 27, далее по границам территорий зданий по улице Терешковой, 27, 35, 37, улице Борьбы, 23/39, улице Терешковой, 43, 49 (включая их в границы округа) до улицы Козуева, далее по оси улицы Козуева до территории здания по улице Козуева, 55, далее по границам территорий зданий по улице Козуева, 55, улице Депутатской, 61/2 (не включая их в границы округа) до улицы Борьбы, далее по оси улицы Борьбы до улицы Депутатской, далее по оси улицы Депутатской до улицы Симановского, далее по границам территорий зданий по улице Спасокукоцкого, 29/62, проспекту Текстильщиков, 68/38 (не включая их в границы округа) до улицы Депутатской, далее по оси улицы Депутатской до территории здания по улице Депутатской, 30, далее по границам территорий зданий по улице Депутатской, 30, 24, 22, 20, 16, 14 (включая их в границы округа) до улицы Депутатской, далее по оси улицы Депутатской до границы территории зданий по улице Комсомольской, 13, далее по границе территории зданий по улице Комсомольской, 13 до реки Костромы, далее по береговой линии реки Костромы, реки Белилки до автопешеходного моста через реку Белилку, далее вдоль автопешеходного моста через реку Белилку, по береговой линии реки Белилки, вдоль гидротехнического сооружения через реку Кострому, по береговой линии реки Костромы до реки Волги</p>
2	<p>Граница округа проходит:</p> <p>от улицы Ленина по границе городского округа город Кострома до шоссе Галичского, далее по оси шоссе Галичского, оси улицы Галичской до улицы Смирнова Юрия, далее по оси улицы Смирнова Юрия до проспекта Мира, далее по оси проспекта Мира до улицы</p>

	<p>Пушкина, далее по оси улицы Пушкина до территории здания по улице Пушкина, 1, далее по границам территорий зданий по проспекту Мира, 149а, 135, 133, 131, улице Боевой, 54, 57, 59, улице Беговой, 22а, 24, 26, 16 (не включая их в границы округа) до улицы Беговой, далее по оси улицы Беговой до территории здания по улице Ленина, 90, далее по границам территорий зданий по улице Ленина, 90, 88 (включая их в границы округа) до улицы Ленина, далее по оси улицы Ленина до территории здания по улице Ленина, 101, далее по границам территорий зданий по проспекту Рабочему, 4, 6, 8, 34, улице Новый Быт, 11, 13 (не включая их в границы округа) до улицы Новый Быт, далее по оси улицы Новый Быт до улицы Рабочей 8-й, далее по оси улицы Рабочей 8-й до территории здания по улице Рабочей 8-й, 28, далее по границам территорий зданий по улице Рабочей 8-й, 21, 23, улице Рабочей 9-й, 22 (не включая их в границы округа) до улицы Новый Быт, далее по оси улицы Новый Быт до улицы Рабочей 10-й, далее по границам территорий гаражного кооператива N 38, зданий по улице Новый Быт, 41 (не включая их в границы округа), далее от территорий зданий по улице Новый Быт, 41 до развязки 5-й км, далее по оси развязки 5-й км до улицы Ленина, далее по оси улицы Ленина до границы городского округа город Кострома</p>	<p>улицы Козуева, далее по оси улицы Козуева до улицы Комсомольской, далее по оси улицы Комсомольской до улицы Ленина, далее по оси улицы Ленина до территории здания по улице Ленина, 2, далее по границам территорий зданий по улице Ленина, 2, проспекту Мира, 1/2 (включая их в границы округа) до проспекта Мира, далее по оси проспекта Мира до площади Сусанинской, далее по границам территорий зданий по проспекту Мира, 1/2, улице Ленина, 1/2, улице Симановского, 1/2 (включая их в границы округа) до проспекта Текстильщиков, далее по границе рядов Мучных (включая их в границы округа) до улицы Островского, далее от рядов Мучных по оси проезда до рядов Красных, далее по оси проезда между рядами Пряничными, рядами Зелеными и рядами Красными, рядами Табачными до границы озелененной территории "Центральный городской парк с валом по улице Чайковского и сквер Виктора Бочкова", далее по границе озелененной территории "Центральный городской парк с валом по улице Чайковского и сквер Виктора Бочкова" (не включая ее в границы округа) до улицы 1 Мая, далее от улицы 1 Мая до реки Волги, далее по береговой линии реки Волги до реки Костромы</p>
3	<p>Граница округа проходит:</p> <p>от реки Костромы (в районе территории по улице Комсомольской, 13) по границе территории зданий по улице Комсомольской, 13 (включая ее в границы округа) до улицы Депутатской, далее по оси улицы Депутатской до территории здания по улице Депутатской, 14, далее по границам территорий зданий по улице Депутатской, 14, 16, 20, 22, 24, 30 (не включая их в границы округа) до улицы Депутатской, далее по оси улицы Депутатской до территории здания по улице Депутатской, 40, далее по границам территорий зданий по проспекту Текстильщиков, 68/38, улице Спасокукоцкого, 29/62 (включая их в границы округа) до улицы Симановского, далее по оси улицы Депутатской до улицы Борьбы, далее по оси улицы Борьбы до территории здания по улице Борьбы, 4, далее по границам территорий зданий по улице Депутатской, 61/2, улице Козуева, 55 (включая их в границы округа) до улицы Козуева, далее по оси улицы Козуева до территории здания по улице Козуева, 79, далее по границам территорий зданий по улице Терешковой, 49, 43, улице Борьбы, 23/39, улице Терешковой, 37, 35, 27 (не включая их в границы округа) до улицы Терешковой, далее по оси улицы Терешковой до территории здания по улице Терешковой, 21, далее по границам территорий зданий по улице Терешковой, 21, 17, 13, 7, проспекту Текстильщиков, 92а, 94а, улице Ерохова, 6а, 4д, 14б, 10 (не включая их в границы округа) до улицы Ерохова, далее по оси улицы Ерохова до территории здания по улице Коммунаров, 1а, далее по границе территории здания по улице Коммунаров, 1а (не включая ее в границы округа) до улицы Красная Слобода, далее по оси улицы Красная Слобода до территории здания по улице Красная Слобода, 36, далее по границе территорий зданий по улице Красная Слобода, 36, 32, 28, 26, 24, 22, 20, улице Задорина, 3 (включая их в границы округа) до улицы Задорина, далее по границам территорий зданий по улице Козуева, 99/4, 97, 93 (не включая их в границы округа) до улицы Козуева, далее по оси улицы Козуева до территории здания по улице Козуева, 80, далее по границам территорий зданий по улице Козуева, 90, улице Задорина, 8, 30, 32 (не включая их в границы округа) до улицы Задорина, далее по оси улицы Задорина до территории здания по улице Задорина, 41, далее по границам территорий зданий по улице Юных пионеров, 74/39, 76, 80а, 84, 86 (не включая их в границы округа) до улицы Красноармейской, далее по оси улицы Красноармейской до улицы Рабочей 8-й, далее по оси улицы Рабочей 8-й до улицы Юных пионеров, далее по оси улицы Юных пионеров до улицы Рабочей 9-й, далее по оси улицы Рабочей 9-й до территории здания по проспекту Рабочему, 69, далее по границам территорий зданий по проспекту Рабочему, 69, 71а, 73, 71а (включая их в границы округа) до проспекта Рабочего, далее по оси проспекта Рабочего до развязки 5-й км, далее по оси развязки 5-й км до территорий зданий по улице Новый Быт, 41, далее по границам территорий зданий по улице Новый Быт, 41, гаражного кооператива N 38 (включая их в границы округа) до улицы Новый Быт, далее по оси улицы Новый Быт до улицы Рабочей 9-й, далее по оси улицы Рабочей 9-й до территории здания по улице Рабочей 9-й, 24, далее по границам территорий зданий по улице Рабочей 8-й, 23, 21 (включая их в границы округа) до улицы Новый Быт, далее по оси улицы Новый Быт до улицы Рабочей 3-й, далее по границам территорий зданий по улице Новый Быт, 13, 11, проспекту Рабочему, 34, 8, 6, 4 (включая их в границы округа) до улицы Ленина, далее по оси улицы Ленина до проспекта Рабочего, далее по границам территорий зданий по улице Ленина, 88, 90 (не включая их в границы округа) до улицы Беговой, далее по оси улицы Беговой до территории здания по улице Беговой, 31, далее по границам территорий зданий по улице Катушечной, 76/39, 74, 72, 70, 68а строение 1, 68, 64, 56, 54 (включая их в границы округа) до улицы Катушечной, далее по оси улицы Катушечной до территории здания по улице Катушечной, 45, далее по границе территории здания по улице Катушечной, 45 (включая ее в границы округа) до проезда Маяковского, далее по оси проезда Маяковского до улицы Маяковского, далее по оси улицы Маяковского до территории здания по улице Калиновской, 13, далее по границам территорий зданий по улице Калиновской, 13, 9, 7, 5, 3 (не включая их в границы округа), далее по границе территории здания по улице Ленина, 70 (включая ее в границы округа) до улицы Ленина, далее по оси улицы Ленина до улицы Горького, далее по оси улицы Горького до улицы Ново-Полянской, далее по оси улицы Ново-Полянской до территории здания по улице Ново-Полянской, 5, далее по границам территорий зданий по улице Ново-Полянской, 3б, 3а, улице Красноармейской, 10б, 10а, 10 (не включая их в границы округа) до улицы Красноармейской, далее по оси улицы Красноармейской до улицы Горького, далее по оси улицы Горького до территории здания по улице Горького, 7, далее по границе территории здания по улице Горького, 7 (не включая ее в границы округа) до улицы Горького, далее по оси улицы Горького до</p>	<p>4</p> <p>Граница проходит:</p> <p>1. По левому берегу реки Волги: от реки Волги (в районе зданий по улице 1 Мая, 2а) до улицы 1 Мая, далее вдоль границы озелененной территории "Центральный городской парк с валом по улице Чайковского и сквер Виктора Бочкова" (включая ее в границы округа) до рядов Табачных, далее по оси проезда между рядами Зелеными, рядами Пряничными и рядами Табачными, рядами Красными до рядов Мучных, далее по границе рядов Мучных (не включая их в границы округа) до проспекта Текстильщиков, далее по границам территорий зданий по улице Симановского, 1/2, улице Ленина, 1/2, проспекту Мира, 1/2 (не включая их в границы округа) до проспекта Мира, далее по оси проспекта Мира до территории здания по проспекту Мира, 1а, далее по границам территорий зданий по проспекту Мира, 1/2, улице Ленина, 2 (не включая их в границы округа) до улицы Ленина, далее по оси улицы Ленина до улицы Комсомольской, далее по оси улицы Комсомольской до улицы Козуева, далее по оси улицы Козуева до улицы Горького, далее по оси улицы Горького до территории здания по улице Горького, 7, далее по границам территории здания по улице Горького, 7 (включая ее в границы округа) до улицы Горького, далее по оси улицы Горького до улицы Красноармейской, далее по оси улицы Красноармейской до территории здания по улице Красноармейской, 12, далее по границам территорий зданий по улице Красноармейской, 10, 10а, 10б, улице Ново-Полянской, 3а, 3б (включая их в границы округа) до улицы Ново-Полянской, далее по оси улицы Ново-Полянской до улицы Горького, далее по оси улицы Горького до улицы Ленина, далее по оси улицы Ленина до улицы Калиновской, далее по оси улицы Калиновской до территории здания по улице Калиновской, 4, далее по границам территорий зданий по улице Калиновской, 4, 6, 8а, 12 строение 1, 12, 20, 20а (не включая их в границы округа) до улицы Катушечной, далее по оси улицы Катушечной до территории здания по улице Калиновской, 24, далее по границам территорий зданий по улице Калиновской, 24, 28а, 30в, 30д, 30а, 38, проспекту Мира, 55 (не включая их в границы округа) до проспекта Мира, далее по оси проспекта Мира до улицы Маршала Новикова, далее по оси улицы Маршала Новикова до территории здания по улице Маршала Новикова, 40, далее по границам территорий зданий по улице Маршала Новикова, 38, 36, площади Мира, 2 (включая их в границы округа) до улицы Сенной, далее по оси улицы Сенной, оси улицы Смоленской до улицы Советской, далее по оси улицы Советской до улицы Подлипаева, далее по оси улицы Подлипаева до улицы Пастуховской, далее по оси улицы Пастуховской до территории здания по улице Пастуховской, 9, далее по границам территорий зданий по улице Пастуховской, 9, 11, улице Осыпной 20/13 (включая их в границы округа) до улицы Осыпной, далее по оси улицы Осыпной до границы территории зданий по улице Советской, 88, далее по оси проезда до территории здания по улице Лагерной, 6, далее по границам территорий зданий по улице Лагерной, 6, 4 (не включая их в границы округа) до улицы Лагерной, далее по оси улицы Лагерной до территории здания по улице Лагерной, 13в, далее по оси проезда до территории здания по бульвару Петровскому, 42, далее по границам территорий зданий по бульвару Петровскому, 42, 64 (не включая их в границы округа) до территории СНТ "Расцвет", далее по границе территории СНТ "Расцвет" (не включая ее в границы округа) до реки Черной, далее пересекая реку Черную до проезда Чернореченского, далее по оси проезда Чернореченского до проезда Татарского, далее по оси проезда Татарского до проезда Караваевского, далее по оси проезда Караваевского до здания по улице Северной Правды, 35, далее между зданием по улице Северной Правды, 35 и зданиями по проезду Чернореченскому, 2, улице Северной Правды, 39 до улицы Северной Правды, далее по оси проезда вдоль зданий в микрорайоне Черноречье, 1, 10, 4, 6, 8а до железной дороги, далее по оси железной дороги до реки Волги, далее по береговой линии реки Волги до автопешеходного моста через реку Волгу.</p> <p>2. По правому берегу реки Волги: от реки Волги по оси улицы Магистральной до улицы Евгения Ермакова, далее по оси улицы Евгения Ермакова до улицы Стопани, далее по оси проезда до территории здания по улице Голубкова, 19, далее по границам территорий зданий по улице Голубкова, 19, 21, 11а, 11, 9а, улице Почтовой, 6, 4, 10 (включая их в границы округа) до улицы Почтовой, далее по границам территорий зданий по улице Голубкова, 5/1, 3, 1 (не включая их в границы округа) до улицы Беленогова Юрия, далее по границе территории здания по улице Беленогова Юрия, 23 (включая ее в границы округа) до озелененной территории "Березовая роща по улице Беленогова Юрия", далее пересекая озелененную территорию "Березовая роща по улице Беленогова Юрия" до территории здания по улице Крупской, 17, далее по границам территории здания по улице Крупской, 17, озелененной территории "Березовая роща по улице</p>

	<p>Беленогова Юрия" (включая их в границы округа) до улицы Краснофлотской, далее от улицы Краснофлотской по оси проезда до улицы Крупской, далее по оси улицы Крупской до проезда Детского, далее по оси проезда Детского до территории здания по проезду Школьному, 8, далее по границам территорий зданий по проезду Школьному, 8, 6, 4, улице Строительной, 8 (включая их в границы округа) до проезда Строительного, далее по оси проезда Строительного до территории здания по улице Строительной, 6/2, далее по границам территорий зданий по улице Строительной, 6/2, 4, 2 (включая их в границы округа) до улицы Ярославской, далее по оси улицы Ярославской, оси улицы Московской до реки Волги, далее по береговой линии реки Волги до озелененной территории "Парк в Заволжском районе"</p>	<p>Черноречье, 8а, далее по оси проезда вдоль территорий зданий в микрорайоне Черноречье, 8а, 6, 4, 10, 1 до улицы Северной правды, далее между зданием по улице Северной Правды, 35 и зданиями по улице Северной Правды, 39, проезду Чернореченскому, 2 до проезда Караваевского, далее по оси проезда Караваевского до проезда Татарского, далее по оси проезда Татарского до проезда Чернореченского, далее по оси проезда Чернореченского до реки Черной, далее пересекая реку Черную до границы территории СНТ "Расцвет", далее по границам территорий СНТ "Расцвет", зданий по бульвару Петровскому, 64, 42 (включая их в границы округа) до проезда, далее по оси проезда до улицы Лагерной, далее по оси улицы Лагерной до территории здания по улице Лагерной, 4, далее по границам территорий зданий по улице Лагерной, 4, 6 (включая их в границы округа) до проезда, далее по оси проезда до улицы Осыпной, далее по оси улицы Осыпной до улицы Советской, далее по границам территорий зданий по улице Советской, 97, 101, 103б, 103г, улице Никитской, 62б, 62а, 60, 54 (включая их в границы округа) до улицы Кузнецкой, далее по оси улицы Кузнецкой до улицы Никитской, далее по оси улицы Никитской до улицы Скворцова, далее по оси улицы Скворцова до территории здания по улице Скворцова, 16, далее по границам территорий зданий по улице Скворцова, 12, 14, 18, проезду Сосновому 1-му, 25, проезду Сосновому 2-му, 16, 21, проезду Сосновому 3-му, 6а, 4а (включая их в границы округа) до проезда Соснового 3-го, далее по оси проезда Соснового 3-го до улицы Шагова, далее по оси улицы Шагова до территории здания по улице Шагова, 183, далее по границам территорий зданий по улице Шагова, 197а, 191, 191а, 199, 219 (включая их в границы округа), далее по границам территорий зданий по улице Шагова, 189, 181, 179 (не включая их в границы округа) до улицы Шагова, далее по оси улицы Шагова до территории здания по улице Шагова, 141, далее по границам территорий зданий по улице Боевой, 1/143, 3, 5а, 7, 9, 11, 13/16, 15/15, 17, 17а, 19, улице Стрелковой, 16/21 (включая их в границы округа) до улицы Стрелковой, далее по оси улицы Стрелковой до улицы Боевой, далее по территории здания по улице Боевой, 25, далее по границам территорий зданий по улице Боевой, 25, 27, 29/46, улице Тихой, 49/31, улице Боевой, 31а, 31б, (включая их в границы округа) до улицы Боевой, далее по оси улицы Боевой до территории здания по улице Боевой, 35, далее по границе территорий зданий по улице Боевой, 35, 35а, улице Галичской, 72, 70, 68, 66, 64, 62, 60, 58, 58а, улице Беговой 2а, (включая их в границы округа) до улицы Беговой, далее по оси улицы Беговой до территории здания по улице Галичской, далее по оси улицы Галичской до территории здания по переулку Нескучному, 6, далее по границам территорий зданий по улице Галичской, 59, 61, 63, 65а, 65/1, улице Беговой, 1а, 3/18, 5/13, 7, 9 (включая их в границы округа) до улицы Беговой, далее по оси улицы Беговой до территории здания по улице Беговой, 28/78, далее по границам территорий гаражного кооператива N 3, зданий по улице Беговой, 26, 24, 22а, улице Боевой, 59, 57, 54, проспекту Мира, 131, 133, 135, 149а (включая их в границы округа) до улицы Пушкина, далее по оси улицы Пушкина до проспекта Мира, далее по оси проспекта Мира до улицы Смирнова Юрия</p>	
5	<p>Граница проходит:</p> <p>от улицы Сусанина Ивана по оси улицы Советской до улицы Смоленской, далее по оси улицы Смоленской, оси улицы Сенной до территории здания на площади Мира, 2, далее по границам территорий зданий на площади Мира, 2, улице Маршала Новикова, 36, 38 (не включая их в границы округа) до улицы Маршала Новикова, по оси улицы Маршала Новикова до проспекта Мира, далее по оси проспекта Мира до территории здания по проспекту Мира, 55, далее по границам территорий зданий по проспекту Мира, 55, улице Калиновской, 38, 30а, 30д, 30в, 28а, 24 (включая их в границы округа) до улицы Катушечной, далее по оси улицы Катушечной до территории здания по улице Катушечной, 25, далее по границам территорий зданий по улице Калиновской, 20, 20а, 12, 12 строение 1, 8а, 6, 4 (включая их в границы округа) до улицы Калиновской, далее по оси улицы Калиновской до улицы Ленина, далее по оси улицы Ленина до территории здания по улице Ленина, 70, далее по границе территории здания по улице Ленина, 70 (не включая ее в границы округа), далее по границам территорий зданий по улице Калиновской, 3, 5, 7, 9, 13 (включая их в границы округа) до улицы Маяковского, далее по оси улицы Маяковского до территории здания по улице Катушечной, 45, далее по границе территории здания по улице Катушечной, 45 (не включая ее в границы округа) до улицы Катушечной, далее по оси улицы Катушечной до территории здания по улице Калиновской, 33/52, далее по границам территорий зданий по улице Катушечной, 54, 56, 64, 68, 68а строение 1, 70, 72а, 74, 76/39 (не включая их в границы округа) до улицы Беговой, далее по оси улицы Беговой до территории здания по улице Беговой, 9, далее по границам территорий зданий по улице Беговой, 9, 7, 5/13, 3/18, 1а, улице Галичской, 65/1, 65а, 63, 61, 59 (не включая их в границы округа) до улицы Галичской, далее по оси улицы Галичской до улицы Беговой, далее по оси улицы Беговой до территории здания по проезду Галичскому, 23а, далее по границам территорий зданий по улице Беговой 2а, Галичской, 58, 60, 62, 64, 66, 68, 70, 72, улице Боевой, 35а, 35 (не включая их в границы округа) до улицы Боевой, далее по оси улицы Боевой до территории здания по улице Боевой, 31б, далее по границам территорий зданий по улице Боевой 31б, 31а, улице Тихой, 49/31, улице Боевой, 29/46, 27, 25 (не включая их в границы округа) до улицы Боевой, далее по оси улицы Боевой до улицы Стрелковой, далее по оси улицы Стрелковой до территории здания по улице Стрелковой, 14, далее по границам территорий зданий по улице Стрелковой, 16/21, улице Боевой, 19, 17а, 17, 15/15, 13/16, 11, 9, 7, 5а, 3, 1/143 (не включая их в границы округа) до улицы Шагова, далее по оси улицы Шагова до территории здания по улице Шагова, 179, далее по границе территорий зданий по улице Шагова, 179, 181, 189, 193, 187, 183 (включая их в границы округа) до улицы Шагова, далее по оси улицы Шагова до проезда Сосновый 3-й, далее по оси проезда Сосновый 3-й до территории здания по проезду Сосновый 3-й, 4а, далее по границам территорий зданий по проезду Сосновому 3-му, 4а, проезду Сосновому 2-му, 21, 16, проезду Сосновому 1-му, 25, улице Скворцова, 18, 14, 12 (не включая их в границы округа) до улицы Скворцова, далее по оси улицы Скворцова до улицы Никитской, далее по оси улицы Никитской до улицы Кузнецкой, далее по оси улицы Кузнецкой до территории здания по улице Кузнецкой, 20, далее по границам территорий зданий по улице Никитской, 54, 60, 60а, 62б, улице Советской, 103г, 103б, 101, 97 (не включая их в границы округа) до улицы Советской, далее по оси улицы Осыпной до территории здания по улице Осыпной, 20/13, далее по границам территорий зданий по улице Осыпной, 20/13, улице Пастуховской, 11, 9 (не включая их в границы округа) до улицы Пастуховской, далее по оси улицы Пастуховской до улицы Подлипаева, далее по оси улицы Подлипаева до улицы Советской</p>	7	<p>Граница проходит:</p> <p>от улицы Смирнова Юрия по оси улицы Галичской, оси шоссе Галичского до границы городского округа город Кострома, далее на северо-восток по границе городского округа город Кострома до улицы Бульварной, далее по оси улицы Бульварной до территории здания в микрорайоне Давыдовский-3, 2а, далее по границам территорий зданий в микрорайоне Давыдовский-3, 2а, 10, 12, 14, 14а, 24а, 24, 22, 28б, 28 (не включая их в границы округа) до улицы Индустриальной, далее по оси улицы Индустриальной до территории здания по улице Индустриальной, 19а, далее по оси проезда до улицы Сутырина, далее по оси улицы Сутырина до территории здания по проезду Окружному 8-му, 15, далее по границам территорий зданий по улице Центральной 40, 38, 34, 32, 30, 28, 26, улице Окружной, 43, проезду Окружному 8-му, 3 (включая их в границы округа) до проезда Окружного 8-го, далее по оси проезда Окружного 8-го до улицы Окружной, далее по оси улицы Окружной до улицы Димитрова, далее по границе территории здания по улице Димитрова, 18 (не включая ее в границы округа) до улицы Льянной, далее по оси улицы Льянной до территории здания по улице Льянной, 7а, далее по границе территории здания по улице Льянной, 7а (не включая ее в границы округа), далее по границам территории СНТ "Восток-1", озелененной территории "Зеленые насаждения в районе домов 8а, 10а, 20а по шоссе Кинешемскому", границам территорий зданий по шоссе Кинешемскому, 10а, 18, 16, 14, 14а (включая их в границы округа) до шоссе Кинешемского, далее по оси шоссе Кинешемского до земельного участка по шоссе Кинешемскому, 15а, далее по границе территории здания по шоссе Кинешемскому, 15 (не включая ее в границы округа), далее от территории здания по шоссе Кинешемскому, 15 по оси проезда до железной дороги, далее по оси железной дороги до границы территории зданий по улице Локомотивной, 3а, далее от территории зданий по улице Локомотивной, 3а до площади Широкова В.Ф., далее от площади Широкова В.Ф. по оси улицы Никитской до территории зданий по улице Никитской, 47б, далее по границам территорий зданий по улице Никитской, 47б, проезду Сосновому 3-му, 13, территории гаражного кооператива № 104 (не включая их в границы округа) до улицы Шагова, далее по оси улицы Шагова до улицы Смирнова Юрия, далее по оси улицы Смирнова Юрия до улицы Галичской</p>
6	<p>Граница проходит:</p> <p>от проспекта Мира по оси улицы Смирнова Юрия до улицы Шагова, далее по оси улицы Шагова до территории гаражного кооператива N 104, далее по границам территорий гаражного кооператива N 104, зданий по проезду Сосновому 3-му, 13, улице Никитской, 47б (включая их в границы округа) до улицы Никитской, далее по оси улицы Никитской до площади Широкова В.Ф., далее от площади Широкова В.Ф. до железной дороги в районе территории зданий по улице Локомотивной, 3а, далее по оси железной дороги до улицы Локомотивной, далее от улицы Локомотивной по оси проезда до территории здания по шоссе Кинешемскому, 15, далее по границе территории здания по шоссе Кинешемскому, 15 (включая ее в границы округа) до шоссе Кинешемского, далее по оси шоссе Кинешемского до территории здания по шоссе Кинешемскому, 6б, далее по границам территорий зданий по шоссе Кинешемскому, 6б, 12, 10, 8а, 4/1, 46, 4/1 (включая их в границы округа) до улицы Волжской 2-й, далее по оси улицы Волжской 2-й до территории здания по улице Волжской 2-й, 1б, 1в (не включая их в границы округа) до улицы Волжской 2-й, далее по оси улицы Волжской 2-й до путепровода в районе улицы Советской и шоссе Кинешемского, далее вдоль путепровода до железной дороги, далее по оси железной дороги до территории здания в микрорайоне</p>	8	<p>Граница проходит:</p> <p>от реки Волги (в районе железнодорожного моста через реку Волгу) по оси железной дороги до путепровода в районе улицы Советской и шоссе Кинешемского, далее вдоль путепровода до улицы Волжской 2-й, далее по оси улицы Волжской 2-й до территории здания по улице Волжской 2-й, 1в, далее по границам территорий зданий по улице Волжской 2-й, 1в, 1б (включая их в границы округа) до улицы</p>

	<p>Волжской 2-й, далее по оси улицы Волжской 2-й до территории здания по улице Волжской 2-й, 1а, далее по границам территорий зданий по шоссе Кинешемскому, 4/1, 46, 4/1, 6а, озелененной территории "Зеленые насаждения в районе домов 8а, 10а, 20а по шоссе Кинешемскому", территории СНТ "Восток-1" (не включая их в границы округа), далее по границе территории здания по улице Льяной, 7а (включая ее в границы округа) до улицы Льяной, далее по оси улицы Льяной до территории здания по улице Димитрова, 18, далее по границе территории здания по улице Димитрова, 18 (включая ее в границы округа) до улицы Димитрова, далее по оси улицы Окружной до проезда Окружного 8-го, далее по оси проезда Окружного 8-го до территории здания по проезду Окружному 8-му, 5, далее по границам территорий зданий по проезду Окружному 8-му, 3, улице Окружной, 43 (не включая их в границы округа) до границы территории здания по улице Центральной, 26, далее по границам территорий зданий по улице Центральной 26, 28, 30, 32, 34, 38, 40 (не включая их в границы округа) до улицы Сутырина, далее по оси улицы Сутырина до проезда Давыдовского 1-го, далее по оси проезда вдоль территорий зданий по улице Сутырина, 17, 19, 21, 23 до улицы Индустриальной, далее по оси улицы Индустриальной до территории здания в микрорайоне Давыдовском-3, 28а, далее по границам территорий зданий в микрорайоне Давыдовском-3, 28, 28б, 22, 24, 24а, 14а, 14, 12, 6 (включая их в границы округа), далее по границам территорий зданий в микрорайоне Давыдовском-3, 8, 8а (не включая их в границы округа) до улицы Долгая поляна, далее по оси улицы Долгая поляна до территории здания в микрорайоне Давыдовском-1, 2, далее по границам территорий зданий в микрорайоне Давыдовском-1, 12, 28, 34 (не включая их в границы округа) до улицы Бульварной, далее по оси улицы Бульварной до территории здания по улице Профсоюзной, 25б, далее по границам территорий зданий в микрорайоне Давыдовском-1, 30а, улице Профсоюзной, 29, микрорайоне Давыдовском-1, 18 (включая их в границы округа), далее по границам территорий зданий по улице Профсоюзной, 27, 25/2 (не включая их в границы округа) до улицы Индустриальной, далее по оси улицы Индустриальной до улицы Профсоюзной, далее по оси улицы Профсоюзной до улицы Давыдовской, далее по границам озелененных территорий "Парк Победы", "Озелененная территория по улице Бульварной" (включая их в границы округа) до улицы Бульварной, далее по оси улицы Бульварной до территории здания по улице Бульварной, 31, далее по границе территории здания по улице Бульварной, 31 (не включая ее в границы округа) до территории СНТ "Виктория-2", далее по границе территории СНТ "Виктория-2" (включая ее в границы округа) до границы городского округа город Кострома, далее по границе городского округа город Кострома до реки Волги, далее по береговой линии реки Волги до железнодорожного моста через реку Волгу</p>	<p>границе территории здания по улице Эскаваторщиков, 51 (не включая ее в границы округа) до улицы Машиностроителей, далее по оси улицы Машиностроителей до улицы Эскаваторщиков, далее по оси улицы Эскаваторщиков до улицы Силикатной, далее по оси улицы Силикатной до территории здания по улице Самоковской, 3 корпус 1, далее по границам территорий зданий по улице Самоковской, 3 корпус 1, 3 корпус 2 (включая их в границы округа) до улицы Самоковской, далее по оси улицы Самоковской до улицы Заволжской, далее по границам озелененной территории "Зеленые насаждения на пересечении улиц Заволжской и Самоковской", территорий зданий по улице Самоковской, 2, 4, 4а (не включая их в границы округа) до улицы Самоковской, далее по оси улицы Самоковской до улицы Южной, далее по оси улицы Южной до территории здания по улице Южной, 12а, далее по границам территорий зданий по улице Южной, 12, 8 (включая их в границы округа) до территории СНТ "Прогресс", далее по границам территорий СНТ "Прогресс", СНТ "Березка" (не включая их в границы округа) до улицы Южной, далее по оси улицы Южной до улицы Ярославской, далее по границам территорий зданий по улице Ярославской, 22 (не включая их в границы округа) до железной дороги, далее по оси железной дороги до территории здания по улице Ярославской, 2, далее от железной дороги до улицы Ярославской, далее по оси улицы Ярославской до территории здания по улице Строительной, 2, далее по границам территорий зданий по улице Строительной, 2, 4, 6/2, 8, проезду Школьному, 4, 6, 8 (не включая их в границы округа) до проезда Детского, далее по оси проезда Детского до улицы Крупской, далее по оси улицы Крупской до здания по улице Краснофлотской, 22а, далее от улицы Крупской по оси проезда до озелененной территории "Березовая роща по улице Беленогова Юрия", далее по границе озелененной территории "Березовая роща по улице Беленогова Юрия" (не включая ее в границы округа) до территории здания по улице Крупской, 19, далее по границе территории здания по улице Крупской, 17 (не включая ее в границы округа), далее от территории здания по улице Крупской, 17 пересекая озелененную территорию "Березовая роща по улице Беленогова Юрия" до территории здания по улице Беленогова Юрия, 23, далее по границе территории здания по улице Беленогова Юрия, 23 (не включая ее в границы округа) до улицы Беленогова Юрия, далее по границам территорий зданий по улице Голубкова, 1, 3, 5/1, 7, 7а, 9, 13, 13а, 17, 17а, улице Стопани, 33, 35, 35а (включая их в границы округа) до улицы Евгения Ермакова, далее по оси улицы Евгения Ермакова до улицы Магистральной, далее по оси улицы Магистральной до реки Волги</p>
9	<p>Граница проходит:</p> <p>от пересечения улицы Бульварной и шоссе Кинешемского по границе городского округа город Кострома до границы территории СНТ "Виктория-2", далее по границе территории СНТ "Виктория-2" (не включая ее в границы округа) до территории здания по улице Бульварной, 31, далее по границе территории здания по улице Бульварной, 31 (включая ее в границы округа) до улицы Бульварной, далее по оси улицы Бульварной до озелененной территории "Озелененная территория по улице Бульварной", далее по границам озелененных территорий "Озелененная территория по улице Бульварной", "Парк Победы" (не включая их в границы округа) до улицы Профсоюзной, далее по оси улицы Профсоюзной до улицы Индустриальной, далее по оси улицы Индустриальной до территории здания по улице Индустриальной, 2а, далее по границам территорий зданий по улице Профсоюзной, 25/2, 27 (включая их в границы округа), далее по границам территорий зданий по улице Профсоюзной, 29, в микрорайоне Давыдовском-1, 30а (не включая их в границы округа) до улицы Бульварной, далее по оси улицы Бульварной до территории здания в микрорайоне Давыдовском-1, 34, далее по границам территорий зданий в микрорайоне Давыдовском-1, 34, 28, 12 (включая их в границы округа) до улицы Долгая поляна, далее по оси улицы Долгая поляна до территории здания в микрорайоне Давыдовском-3, 8а, далее по границам территорий зданий в микрорайоне Давыдовском-3, 8а, 8, (включая их в границы округа), далее по границе территории здания в микрорайоне Давыдовском-3, 6 (не включая ее в границы округа), далее по границам территорий зданий в микрорайоне Давыдовском-3, 10, 2а (включая их в границы округа) до улицы Бульварной, далее по оси улицы Бульварной до границы городского округа город Кострома</p>	<p>11</p> <p>Граница проходит:</p> <p>от реки Волги по оси улицы Московской до улицы Ярославской, далее по оси улицы Ярославской до улицы Заволжской, далее по границе земельного участка по улице Ярославской, 4а (не включая его в границы округа) до железной дороги, далее по оси железной дороги до территории зданий по улице Ярославской, 22, далее по границам территорий зданий по улице Ярославской, 22 (включая их в границы округа) до улицы Ярославской, далее по оси улицы Южной до территории здания по улице Южной, 2, далее по границам территорий СНТ "Березка", СНТ "Прогресс" (включая их в границы округа), далее по границам территорий зданий по улице Южной, 8, 12 (не включая их в границы округа) до улицы Южной, далее по оси улицы Южной до улицы Самоковской, далее по оси улицы Самоковской до территории здания по улице Самоковской, 4а, далее по границам территорий зданий по улице Самоковской, 4а, 4, 2, озелененной территории "Зеленые насаждения на пересечении улиц Заволжской и Самоковской" (включая их в границы округа) до улицы Заволжской, далее по оси улицы Заволжской до улицы Самоковской, далее по оси улицы Самоковской до здания по улице Самоковской, 5, далее по границам территорий зданий по улице Самоковской, 3 корпус 2, 3 корпус 1 (не включая их в границы округа) до улицы Силикатной, далее по оси улицы Силикатной до улицы Эскаваторщиков, далее по оси улицы Эскаваторщиков до улицы Машиностроителей, далее по оси улицы Машиностроителей до территории здания по улице Машиностроителей, 21, далее по границе территории здания по улице Эскаваторщиков, 51 (включая ее в границы округа) до улицы Геннадия Гузанова, далее по границам территорий зданий по улице Эскаваторщиков, 50, 52, 50, 46, 44 (включая их в границы округа) до улицы Машиностроителей, далее по оси улицы Машиностроителей до улицы Магистральной, далее по оси улицы Магистральной до улицы Малышковской, далее по оси улицы Малышковской до улицы Сулова, далее по оси улицы Сулова до территории здания по улице Сулова, 5, 5б, 5в, 5а, 5 (включая их в границы округа) до улицы Сулова, далее по оси улицы Сулова до улицы Китицынской, далее по оси улицы Китицынской до проезда Студенческого, далее по оси проезда Студенческого до улицы Радиозаводской, далее по оси улицы Радиозаводской до проезда Березового, далее по оси проезда Березового до территории гаражного кооператива N 134, далее по границам территории гаражного кооператива N 134, озелененной территории "Парк в санатории Костромском" (не включая их в границы округа) до границы городского округа город Кострома, далее по границе городского округа город Кострома до железной дороги, далее по оси железной дороги до границы городского округа город Кострома, далее по границе городского округа город Кострома до шоссе Волгореченского, далее по оси шоссе Волгореченского до улицы Магистральной, далее по оси улицы Магистральной до улицы Солониковской, далее по оси улицы Солониковской до территории здания по улице Солониковской 5а, далее по границам территорий зданий по улице Московской, 105 (включая их в границы округа) до границы городского округа город Кострома, далее на северо-запад по границе городского округа город Кострома до реки Волги, далее по береговой линии реки Волги до улицы Московской</p>
10	<p>Граница проходит:</p> <p>от улицы Магистральной (в районе автопешеходного моста через реку Волгу) на юго-восток по береговой линии реки Волги до границы городского округа город Кострома, далее по границе городского округа город Кострома, далее по границам озелененной территории "Парк в санатории Костромском", территории гаражного кооператива N 134 (включая их в границы округа) до проезда Березового, далее по оси проезда Березового до улицы Радиозаводской, далее по оси улицы Радиозаводской до проезда Студенческого, далее по оси проезда Студенческого до улицы Китицынской, далее по оси улицы Китицынской до улицы Сулова, далее по границам территорий зданий по улице Китицынской, 1, 3, 5, проезду Студенческому 10а (включая их в границы округа), далее по границам территорий зданий по улице Сулова в, об (не включая их в границы округа) до улицы Сулова, далее по оси улицы Сулова до улицы Малышковской, далее по оси улицы Малышковской до улицы Магистральной, далее по оси улицы Магистральной до улицы Машиностроителей, далее по оси улицы Машиностроителей до территории здания по улице Эскаваторщиков, 44, далее по границам территорий зданий по улице Эскаваторщиков, 44, 46, 50, 52, 50 (не включая их в границы округа) до улицы Геннадия Гузанова, далее по</p>	

ИЗВЕЩЕНИЕ

о проведении конкурсного отбора инициированных гражданами мероприятий для участия в проекте «Народный бюджет» в 2020 году

1. Конкурсный отбор инициированных гражданами мероприятий для участия в проекте «Народный бюджет» (далее, соответственно, - конкурсный отбор, проект) является муниципальным этапом конкурса на лучшую организацию работы по вовлечению граждан в определение наиболее актуальных направлений расходования дополнительно привлеченных средств местного бюджета, проводимым в соответствии с Положением о конкурсе на лучшую организацию работы по вовлечению граждан в определение наиболее актуальных направлений расходования дополнительно привлеченных средств местных бюджетов, утвержденным постановлением губернатора Костромской области от 10 июня 2020 года № 105 «О конкурсе на лучшую организацию работы по вовлечению граждан в определение наиболее актуальных направлений расходования дополнительно привлеченных средств местных бюджетов».

Конкурсный отбор проводится в соответствии с постановлением Администрации города Костромы от 17 июля 2020 года № 1254 «О конкурсном отборе инициированных гражданами мероприятий для участия в проекте "Народный бюджет"».

2. Организатором конкурсного отбора является Администрация города Костромы.

Контактный телефон: (4942) 31-44-37, факс: (4942) 31-33-01.

3. Срок начала и окончания приема заявок: с 27 июля 2020 года по 14 августа 2020 года.

4. Прием заявок осуществляется организатором конкурсного отбора в сроки, указанные в пункте 3 настоящего извещения, с 14 часов 00 минут до 18 часов 00 минут ежедневно кроме выходных и праздничных дней по адресу: 156006, г. Кострома, ул. Депутатская, дом 47, актовый зал, 1 этаж.

5. В конкурсном отборе участвуют мероприятия по строительству, реконструкции, капитальному ремонту, ремонту или благоустройству следующих объектов:

- автомобильные дороги местного значения и элементы их обустройства;
- детские игровые площадки;
- объекты жилищно-коммунального хозяйства;
- места массовой отдыха населения, территории общего пользования;
- парковки общего пользования на территориях общего пользования;
- территории образовательных учреждений.

Объекты, заявленные для участия в конкурсном отборе, должны находиться в муниципальной собственности города Костромы либо быть расположены на земельных участках, управление и распоряжение которыми осуществляется органами местного самоуправления города Костромы. Объектом, заявленным для участия в конкурсном отборе, не может быть общее имущество собственников дома, в том числе дворовая территория многоквартирного жилого дома.

Максимально допустимая стоимость одного мероприятия по строительству, реконструкции, капитальному ремонту, ремонту или благоустройству объекта составляет 4 миллиона рублей.

6. Для участия в конкурсном отборе инициативные группы граждан (далее - заявители) оформляют и подают организатору конкурсного отбора заявку на участие в конкурсном отборе по форме, согласно приложению 1 к настоящему извещению.

На каждое мероприятие предоставляется отдельная заявка, оформленная на бумажном носителе. Электронная форма заявки не предусмотрена.

7. К заявке прилагаются:

- текстовое описание предлагаемого для реализации мероприятия с обоснованием направленности на решение вопросов местного значения, а также значимости предлагаемого мероприятия для населения соответствующей территории;
- подписи граждан, проживающих на соответствующей территории, в поддержку предлагаемого мероприятия в количестве не менее 50 подписей по форме, согласно приложению 2 к настоящему извещению;
- графическое изображение территории (места), на котором предлагается реализация мероприятия;
- фотоматериалы о текущем состоянии объекта;
- согласие правообладателя объекта и/или земельного участка на участие в проекте (в случае, если объект закреплен за муниципальным предприятием или учреждением);
- протокол собрания инициативной группы, на котором было принято решение об участии в конкурсном отборе.

8. Более подробная информация о проведении конкурсного отбора размещена на официальном сайте Администрации города Костромы <http://www.gradkostroma.ru> в разделе Администрация/Конкурсы и гранты/проект Народный бюджет.

Приложение 1 к извещению о проведении конкурсного отбора инициированных гражданами мероприятий для участия в проекте «Народный бюджет» в 2020 году

ЗАЯВКА

на участие в конкурсном отборе мероприятий, инициированных гражданами, в рамках проекта «Народный бюджет»

Инициативная группа в составе:

- _____;
- _____;
- _____.

предлагает включить для участия в конкурсном отборе мероприятий, инициированных гражданами, в рамках проекта «Народный бюджет» на территории города Костромы следующее мероприятие: _____

Дополнительная информация и комментарии _____.

Информация о председателе инициативной группы, уполномоченном на представление и получение документов:

Фамилия, имя, отчество _____
Место жительства _____
контактный телефон: _____, e-mail _____.

Приложения:

- _____
- _____

Председатель инициативной группы: _____
(подпись, Ф.И.О.)

Дата: «__» _____ 20__ года

СОГЛАСИЕ
на обработку персональных данных

Я, _____,
(фамилия, имя, отчество субъекта персональных данных)

в соответствии с частью 4 статьи 9 Федерального закона от 27 июля 2006 года № 152-ФЗ «О персональных данных», даю согласие Администрации города Костромы (город Кострома, улица Советская, дом 1), конкурсной комиссии на обработку моих персональных данных, а именно: фамилия, имя, отчество, место жительства, телефон, адрес электронной почты, в целях участия в конкурсном отборе мероприятий, инициированных гражданами, в рамках проекта «Народный бюджет».

Настоящее согласие действует со дня его подписания до дня отзыва в письменной форме.

«__» _____ г. _____
(дата) (подпись) (Ф.И.О. субъекта персональных данных)

Приложение 2 к извещению о проведении конкурсного отбора инициированных гражданами мероприятий для участия в проекте «Народный бюджет» в 2020 году

ПОДПИСНОЙ ЛИСТ

в поддержку мероприятия, предлагаемого для участия в конкурсном отборе мероприятий, инициированных гражданами, в рамках проекта «Народный бюджет»

_____ (наименование мероприятия)

№ п/п	Фамилия, имя, отчество	Адрес места жительства	Подпись	Дата	Подпись за согласие на обработку персональных данных*

* В соответствии с частью 4 статьи 9 Федерального закона от 27 июля 2006 года № 152-ФЗ «О персональных данных», даю согласие Администрации города Костромы (город Кострома, улица Советская, дом 1), конкурсной комиссии на обработку моих персональных данных, а именно: фамилия, имя, отчество, адрес места жительства, в целях участия в конкурсном отборе мероприятий, инициированных гражданами, в рамках проекта «Народный бюджет». Настоящее согласие действует со дня его подписания до дня отзыва в письменной форме.

Администрация города Костромы

ПОСТАНОВЛЕНИЕ

23 июля 2020 года

№ 1348

О внесении изменения в Перечень муниципальных услуг, предоставляемых Администрацией города Костромы

На основании пункта 49 Федеральных правил использования воздушного пространства Российской Федерации, утвержденных постановлением Правительства Российской Федерации от 11 марта 2010 года № 138, пункта 40.5 Федеральных авиационных правил «Организация планирования использования воздушного пространства Российской Федерации», утвержденных приказом Минтранса России от 16 января 2012 года № 6, руководствуясь статьями 42, 44, частью 1 статьи 57 Устава города Костромы,

ПОСТАНОВЛЯЮ:

1. Внести в Перечень муниципальных услуг, предоставляемых Администрацией города Костромы, утвержденный постановлением Администрации города Костромы от 16 мая 2012 года № 1051 (с изменениями, внесенными постановлениями Администрации города Костромы от 15 июня 2012 года № 1219, от 27 мая 2013 года № 1006, от 1 ноября 2013 года № 2523, от 13 мая 2014 года № 1152, от 19 июня 2014 года № 1536, от 19 марта 2015 года № 570, от 1 июня 2015 года № 1250, от 18 ноября 2015 года № 3309, от 14 марта 2016 года № 518, от 15 апреля 2016 года № 981, от 10 апреля 2018 года № 664, от 4 декабря 2018 года № 2641, от 9 апреля 2019 года № 526, от 24 сентября 2019 года № 1774, от 5 февраля 2020 года № 153, от 11 марта 2020 года № 371), изменение, дополнив его пунктом 82 следующего содержания:

«82. Выдача разрешений на выполнение авиационных работ, парашютных прыжков, демонстрационных полетов воздушных судов, полетов беспилотных воздушных судов (за исключением полетов беспилотных воздушных судов с максимальной взлетной массой менее 0,25 кг), подъема привязанных аэростатов над территорией муниципального образования городская округ город Кострома, посадку (взлет) на площадки, расположенные в границах городского округа город Кострома, сведения о которых не опубликованы в документах аэронавигационной информации.»

2. Настоящее постановление вступает в силу со дня его официального опубликования.

Глава Администрации города Костромы А.В. СМЕРНОВ.

Администрация города Костромы

ПОСТАНОВЛЕНИЕ

23 июля 2020 года

№ 1349

Об утверждении Порядка деятельности Комиссии по рассмотрению документации по планировке территории города Костромы

В целях обеспечения подготовки, рассмотрения и утверждения документации по планировке территории города Костромы, в соответствии с Федеральным законом от 6 октября

2003 года № 131-ФЗ «Об общих принципах организации местного самоуправления в Российской Федерации», решением Думы города Костромы от 16 декабря 2010 года № 62 «Об утверждении Правил землепользования и застройки города Костромы», решением Думы города Костромы от 26 апреля 2018 года № 64 «Об утверждении Порядка организации и проведения публичных слушаний, общественных обсуждений по проектам муниципальных правовых актов города Костромы в сфере градостроительной деятельности», руководствуясь статьями 42, 44, частью 1 статьи 57 Устава города Костромы,

ПОСТАНОВЛЯЮ:

1. Утвердить прилагаемый Порядок деятельности Комиссии по рассмотрению документации по планировке территории города Костромы.

2. Настоящее постановление вступает в силу со дня его подписания и подлежит официальному опубликованию.

Глава Администрации города Костромы А.В. СМЕРНОВ.

Утвержден постановлением Администрации города Костромы от «23» июля 2020 года № 1349

ПОРЯДОК деятельности Комиссии по рассмотрению документации по планировке территории города Костромы

1. Общие положения

1.1. Настоящий Порядок регламентирует деятельность Комиссии по рассмотрению документации по планировке территории города Костромы (далее - Комиссия).

1.2. Комиссия - постоянно действующий коллегиальный орган при Администрации города Костромы.

1.3. Комиссия в своей деятельности руководствуется Конституцией Российской Федерации, федеральными законами и иными нормативными правовыми актами Российской Федерации, законами и иными нормативными правовыми актами Костромской области, Уставом города Костромы, муниципальными правовыми актами города Костромы и настоящим Порядком.

1.4. Организационное обеспечение деятельности Комиссии осуществляется Управлением архитектуры и градостроительства Администрации города Костромы.

2. Полномочия Комиссии

2.1. Основной целью деятельности Комиссии является организация подготовки и проведения публичных слушаний или общественных обсуждений по проектам планировки территории города Костромы и проектам межевания территории города Костромы, проектам, предусматривающим внесение изменений в утвержденные проекты планировки территории и проекты межевания территории города Костромы.

2.2. Основными функциями Комиссии являются:

2.2.1. проверка документации по планировке территории города Костромы;

2.2.2. принятие замечаний и предложений в ходе проведения публичных слушаний, общественных обсуждений;

2.2.3. рассмотрение замечаний, поступивших в ходе проведения публичных слушаний, общественных обсуждений;

2.2.4. консультирование посетителей экспозиции проекта, подлежащего рассмотрению на публичных слушаниях, общественных обсуждениях;

2.2.5. оформление протокола публичных слушаний, общественных обсуждений;

2.2.6. подготовка заключения о результатах проведения публичных слушаний, общественных обсуждений;

2.2.7. подготовка рекомендаций об утверждении, отклонении и направлении на доработку документации по планировке территории города Костромы;

2.2.8. осуществляет иные функции Комиссии как организатора публичных слушаний или общественных обсуждений.

3. Организация деятельности Комиссии

3.1. В состав Комиссии входят представители органов государственной власти Костромской области, представители органов местного самоуправления города Костромы.

3.2. Персональный состав Комиссии утверждается постановлением Администрации города Костромы.

3.3. Комиссию возглавляет председатель, который осуществляет общее руководство деятельностью Комиссии, обеспечивает коллегиальность в обсуждении вопросов, распределяет обязанности и дает поручения членам Комиссии. В случае отсутствия председателя Комиссии на заседании Комиссии председательствует его заместитель.

3.4. Заседания Комиссии проводятся по мере необходимости.

3.5. Председатель Комиссии:

3.5.1. возглавляет и координирует работу Комиссии;

3.5.2. осуществляет контроль за соблюдением сроков и качеством подготавливаемых Комиссией материалов;

3.5.3. ведет заседания Комиссии, подписывает повестки и протоколы заседаний Комиссии;

3.5.4. обобщает внесенные замечания, предложения и дополнения, выносит их на голосование;

3.5.5. снимает с обсуждения вопросы, не касающиеся повестки дня, а также замечания, предложения и дополнения, с которыми не ознакомлены члены Комиссии;

3.5.6. дает поручения членам Комиссии для доработки (подготовки) документов (материалов);

3.5.7. привлекает специалистов, обладающих специальными знаниями, для разъяснения вопросов, рассматриваемых Комиссией;

3.5.8. включает в перечень иных вопросов повестки заседания Комиссии предложения и заявления, поступившие от физических и юридических лиц после утверждения повестки заседания Комиссии. Иные вопросы рассматриваются на заседании Комиссии по результатам голосования членов Комиссии согласно пункту 4.2 настоящего Порядка.

3.6. Заместитель председателя Комиссии выполняет полномочия председателя Комиссии во время отсутствия последнего.

3.7. Секретарь Комиссии:

3.7.1. ведет протокол заседания Комиссии;

3.7.2. представляет протокол заседания Комиссии для подписания председателю Комиссии в течение 3 рабочих дней со дня проведения заседания Комиссии;

3.7.3. осуществляет сбор замечаний и предложений по вопросам, которые находятся в

компетенции Комиссии;

3.7.4. извещает всех членов Комиссии о дате заседания Комиссии посредством рассылки приглашений на электронную почту членов Комиссии, либо направления факсограммы не менее чем за 2 рабочих дня до начала заседания с приложением основных материалов по рассматриваемым вопросам;

3.7.5. организует учет и регистрацию поступающей в адрес Комиссии входящей документации;

3.7.6. осуществляет подготовку проекта рекомендаций об утверждении, отклонении документации по планировке территории города Костромы;

3.7.7. готовит выписки из протоколов заседаний Комиссии;

3.7.8. осуществляет иные полномочия Комиссии как организатора публичных слушаний или общественных обсуждений;

3.7.9. подписывает протокол заседания Комиссии в течение 5 рабочих дней со дня проведения заседания Комиссии.

3.8. Члены Комиссии:

3.8.1. участвуют в обсуждении и голосовании по вопросам, рассматриваемым на заседаниях Комиссии;

3.8.2. участвуют в публичных слушаниях, общественных обсуждениях по вопросам, отнесенным к компетенции Комиссии;

3.8.3. высказывают замечания, предложения и дополнения в письменном или устном виде, касающиеся проектов планировки территории города Костромы, проектов межевания территории города Костромы и проектов, предусматривающих внесение изменений в утвержденные проекты планировки территории города Костромы и проекты межевания территории города Костромы;

3.8.4. своевременно выполняют все поручения председателя Комиссии;

3.9. Обеспечение деятельности Комиссии в части проведения публичных слушаний или общественных обсуждений осуществляет Управление архитектуры и градостроительства Администрации города Костромы.

4. Порядок работы Комиссии

4.1. Решения принимаются если на заседании Комиссии присутствует не менее 50 процентов от установленного числа членов Комиссии. В случае невозможности прибыть на заседание Комиссии, член Комиссии заблаговременно извещает об этом председателя Комиссии, заместителя председателя Комиссии либо секретаря Комиссии.

4.2. Решения на заседаниях Комиссии принимаются открытым голосованием простым большинством голосов от числа присутствующих членов Комиссии. Каждый член Комиссии обладает правом одного голоса. При равенстве голосов голос председательствующего Комиссии является решающим.

4.3. Заседания Комиссии оформляются протоколом, в котором фиксируются вопросы, вынесенные на рассмотрение Комиссии, а также принятые по ним решения. Протокол подписывается секретарем Комиссии и председателем Комиссии.

4.4. Комиссия готовит рекомендации по результатам публичных слушаний, общественных обсуждений.

4.5. Комиссия организует подготовку и проводит публичные слушания, общественные обсуждения по проектам планировки территории города Костромы, проектам межевания территории города Костромы, проектам предусматривающим внесение изменений в утвержденные проекты планировки территории города Костромы и проекты межевания территории города Костромы в соответствии с Порядком организации и проведения публичных слушаний, общественных обсуждений по проектам муниципальных правовых актов города Костромы в сфере градостроительной деятельности.

4.6. По результатам публичных слушаний, общественных обсуждений Комиссия готовит заключение о результатах публичных слушаний или общественных обсуждений, которое подлежит официальному опубликованию в порядке, установленном для официального опубликования муниципальных правовых актов города Костромы, иной официальной информации и размещается в информационно-телекоммуникационной сети «Интернет» на официальном сайте Администрации города Костромы.

4.7. С учетом протокола публичных слушаний или общественных обсуждений и заключения о результатах публичных слушаний или общественных обсуждений Комиссия направляет главе Администрации города Костромы рекомендации об утверждении документации по планировке территории города Костромы или об отклонении такой документации и направлении ее на доработку не позднее чем через 10 рабочих дней со дня опубликования заключения о результатах публичных слушаний или общественных обсуждений.

Администрация города Костромы

ПОСТАНОВЛЕНИЕ

23 июля 2020 года

№ 1350

О предоставлении разрешения на отклонение от предельных параметров разрешенного строительства на земельном участке, расположенном по адресу: Российская Федерация, Костромская область, городской округ город Кострома, город Кострома, улица Водяная, 47

Рассмотрев заявление Гусевой М. Л., в соответствии со статьей 40 Градостроительного кодекса Российской Федерации, протоколом общественных обсуждений от 23 июня 2020 года № 154 по вопросу предоставления разрешения на отклонение от предельных параметров разрешенного строительства на земельном участке, расположенном по адресу: Российская Федерация, Костромская область, городской округ город Кострома, город Кострома, улица Водяная, 47, с учетом заключения о результатах общественных обсуждений, рекомендаций Комиссии по подготовке проекта Правил землепользования и застройки города Костромы, руководствуясь статьями 42, 44, частью 1 статьи 57 Устава города Костромы,

ПОСТАНОВЛЯЮ:

1. Предоставить разрешение на отклонение от предельных параметров разрешенного строительства на земельном участке с кадастровым номером 44:27:020333:3, площадью 0,0601 га, расположенном по адресу: Российская Федерация, Костромская область, городской округ город Кострома, город Кострома, улица Водяная, 47, установив минимальный отступ от северо-западной границы земельного участка 0,4 м от точки А до точки Б, в целях реконструкции индивидуального жилого дома, согласно приложению к настоящему постановлению.

2. Настоящее постановление вступает в силу со дня его подписания, подлежит официальному опубликованию.

ному опубликованию в бюллетене «Официальный вестник города Костромы» и размещению на официальном сайте Администрации города Костромы в информационно-телекоммуникационной сети «Интернет».

Глава Администрации города Костромы А.В. СМИРНОВ.

Приложение к постановлению Администрации города Костромы от 23 июля 2020 года № 1350

Площ.	Назначение	Ед. изм.	Величина	Величина
№			по плану	по факту
1	Площадь участка с кадастровым номером 44:27:020333.3	кв.	42	491,0
2	Площадь застройки	кв.	148,0	-
3	Процент застройки	%	24,0	-

В соответствии с п.1 статьи 40 Градостроительного кодекса Российской Федерации Запрещается разрешение на отклонение от предельных параметров в части соблюдения нормативного отступа от границ участка по северной границе от т. А до т. Б - отклонение составляет 0,4 м.

Техническое решение, принятые в рабочих чертежах, соответствующего требованиям законодательства градостроительного, проектного и иного законодательства на территории города Костромы, в соответствии с требованиями законодательства, действующими на территории города Костромы, в части соблюдения нормативного отступа от границ участка по северной границе от т. А до т. Б - отклонение составляет 0,4 м.

ГЛАВНЫЙ ИНЖЕНЕР ПРОЕКТА
Буданов М.А.

от точки В до точки Г, установления максимального процента застройки земельного участка 30%, в целях реконструкции индивидуального жилого дома.

2. Настоящее постановление вступает в силу со дня его подписания, подлежит официальному опубликованию в бюллетене «Официальный вестник города Костромы» и размещению на официальном сайте Администрации города Костромы в информационно-телекоммуникационной сети «Интернет».

Глава Администрации города Костромы А.В. СМИРНОВ.

Администрация города Костромы

ПОСТАНОВЛЕНИЕ

22 июля 2020 года

№ 1345

О предоставлении разрешения на отклонение от предельных параметров разрешенного строительства на земельном участке, расположенном по адресу: Российская Федерация, Костромская область, городской округ город Кострома, город Кострома, улица Торфяная, 74

Рассмотрев заявление Ивановой М. А., в соответствии со статьей 40 Градостроительного кодекса Российской Федерации, протоколом общественных обсуждений от 30 июня 2020 года № 155 по вопросу предоставления разрешения на отклонение от предельных параметров разрешенного строительства на земельном участке, расположенном по адресу: Российская Федерация, Костромская область, городской округ город Кострома, город Кострома, улица Торфяная, 74, с учетом заключения о результатах общественных обсуждений, рекомендаций Комиссии по подготовке проекта Правил землепользования и застройки города Костромы, руководствуясь статьями 42, 44, частью 1 статьи 57 Устава города Костромы,

ПОСТАНОВЛЯЮ:

1. Предоставить разрешение на отклонение от предельных параметров разрешенного строительства на земельном участке с кадастровым номером 44:27:050541:9, площадью 0,0662 га, расположенном по адресу: Российская Федерация, Костромская область, городской округ город Кострома, город Кострома, улица Торфяная, 74, установив минимальный отступ от юго-западной границы земельного участка 2,34 м от точки А до точки Б, от юго-восточной границы земельного участка 0,94 м от точки В до точки Г, установив максимальный процент застройки земельного участка – 25,16 %, в целях реконструкции индивидуального жилого дома, согласно приложению к настоящему постановлению.

2. Настоящее постановление вступает в силу со дня его подписания, подлежит официальному опубликованию в бюллетене «Официальный вестник города Костромы» и размещению на официальном сайте Администрации города Костромы в информационно-телекоммуникационной сети «Интернет».

Исполняющий обязанности главы Администрации города Костромы
О.В. ВОРОНИНА.

Администрация города Костромы

ПОСТАНОВЛЕНИЕ

23 июля 2020 года

№ 1351

Об отказе в предоставлении разрешения на отклонение от предельных параметров разрешенного строительства на земельном участке, расположенном по адресу: Российская Федерация, Костромская область, городской округ город Кострома, город Кострома, переулок Водяной 5-й, 17

Рассмотрев заявление Опекунова В. А., в соответствии со статьей 40 Градостроительного кодекса Российской Федерации, протоколом общественных обсуждений от 23 июня 2020 года № 154 по вопросу предоставления разрешения на отклонение от предельных параметров разрешенного строительства на земельном участке, расположенном по адресу: Российская Федерация, Костромская область, городской округ город Кострома, город Кострома, переулок Водяной 5-й, 17, в связи тем, что в соответствии с Генеральным планом города Костромы, утвержденным решением Думы города Костромы от 18 декабря 2008 года № 212, испрашиваемый земельный участок и реконструированный объект капитального строительства частично попадают в границы мероприятий по развитию улично-дорожной сети улицы местного значения по переулку Водяному 5-му, рекомендуемой шириной 20 метров, а также в виду того, что отсутствует обоснование в части увеличения максимального процента застройки земельного участка – 30 процентов, с учетом заключения о результатах общественных обсуждений, рекомендаций Комиссии по подготовке проекта Правил землепользования и застройки города Костромы, руководствуясь статьями 42, 44, частью 1 статьи 57 Устава города Костромы,

ПОСТАНОВЛЯЮ:

1. Отказать в предоставлении разрешения на отклонение от предельных параметров разрешенного строительства на земельном участке с кадастровым номером 44:27:020334:18, площадью 0,0604 га, расположенном по адресу: Российская Федерация, Костромская область, городской округ город Кострома, город Кострома, переулок Водяной 5-й, 17, в части установления минимальных отступов от юго-западной границы земельного участка 1,2 м от точки А до точки Б, от северо-восточной границы земельного участка 1,1 м от точки Д до точки Е, исключения минимального отступа от юго-восточной границы земельного участка

Приложение к постановлению Администрации города Костромы от «22» июля 2020 года № 1345

Реконструкция строения
Виды: бабочка, пристройка
Линия отступа
Граница участка по адресу
Этажность

№	Наименование	Степень соответствия	Площадь	П
1	Реконструкция индивидуального жилого дома	Исходя из проекта	166,6	Исходя из проекта
2	Возвращение пристройки	Исходя из проекта	166,6	Исходя из проекта

ТЕХНИКО-ЭКОНОМИЧЕСКИЙ ПОКАЗАТЕЛЬ

Показатели	Нормативное значение	Фактическое значение
Общая площадь участка	кв.м	136,1
Площадь земельного участка	кв.м	662,0
Коллективная жилая	кв.м	1
Высота жилого дома	кв.м	5,2
Строительная объемная плотность	кв.м	473,0
В т.ч. пограничной части	кв.м	166,6
Площадь застройки	кв.м	166,6
% застройки	%	25,16

Примечание - отклонение от предельных параметров строительства:

- минимальный отступ с юго-западной стороны земельного участка от т. А до т. Б принять 2,34 м до границы земельного участка;
- минимальный отступ с юго-восточной стороны земельного участка в т. В до т. Г 0,94 м до границы земельного участка;
- принять процент застройки 25,16%.

Техническое решение, принятые в данном проекте соответствует действующим строительным нормам и правилам (СНиП) и другим нормативным документам, согласен санитарным, экологическим и противопожарным нормам, действующим на территории РФ

Администрация города Костромы

ПОСТАНОВЛЕНИЕ

23 июля 2020 года

№ 1352

Об утверждении порядка и сроков составления проекта бюджета города Костромы на очередной финансовый год и плановый период

В целях составления проекта бюджета города Костромы на очередной финансовый год и плановый период, в соответствии с пунктом 2 статьи 169, пунктом 3 статьи 184 Бюджетного кодекса Российской Федерации, Положением о бюджетном процессе в городе Костроме, утвержденным решением Думы города Костромы от 29 августа 2008 года № 133, руководствуясь статьями 42, 44, частью 1 статьи 57, статьей 79¹ Устава города Костромы,

ПОСТАНОВЛЯЮ:

1. Утвердить прилагаемый порядок и сроки составления проекта бюджета города Костромы на очередной финансовый год и плановый период (далее – Порядок).

2. Отраслевым (функциональным) органам Администрации города Костромы, главным администраторам доходов бюджета города Костромы, главным администраторам источников финансирования дефицита бюджета города Костромы, главным распорядителям средств бюджета города Костромы – субъектам бюджетного планирования обеспечить представление документов и материалов, необходимых для составления проекта бюджета города Костромы на очередной финансовый год и плановый период, а также документов и материалов, представляемых одновременно с проектом решения Думы города Костромы на очередной финансовый год и плановый период при внесении его в Думу города Костромы, в соответствии с Положением о бюджетном процессе в городе Костроме.

3. Настоящее постановление вступает в силу со дня его официального опубликования.

**Глава Администрации города Костромы
А.В. СМIRНОВ.**

*Утвержден постановлением Администрации города Костромы
от "23" июля 2020 года № 1352*

ПОРЯДОК**и сроки составления проекта бюджета города Костромы на очередной финансовый год и плановый период**

1. Настоящий Порядок разработан в соответствии с пунктом 2 статьи 169, пунктом 3 статьи 184 Бюджетного кодекса Российской Федерации, Положением о бюджетном процессе в городе Костроме, утвержденным решением Думы города Костромы от 29 августа 2008 года № 133 и регламентирует процедуру и сроки сбора информации и документов для составления проекта бюджета города Костромы на очередной финансовый год и плановый период (далее – проект бюджета города), а также регламентирует сроки представления в соответствии с настоящим Порядком субъектами бюджетного планирования документов и материалов, необходимых для составления проекта бюджета города Костромы, а также документов и материалов, представляемых одновременно с проектом решения Думы города Костромы о бюджете города Костромы на очередной финансовый год и плановый период при внесении его в Думу города Костромы.

2. В целях настоящего Порядка под субъектами бюджетного планирования понимаются отраслевые (функциональные) органы Администрации города Костромы, главные администраторы доходов бюджета города Костромы, главные администраторы источников финансирования дефицита бюджета города Костромы, главные распорядители средств бюджета города Костромы.

3. Управление экономики Администрации города Костромы представляет в Управление финансов Администрации города Костромы:

3.1. в срок до 1 августа текущего финансового года сведения (прогноз) о динамике роста за истекшие три года, текущего финансового года и планового периода следующих показателей прогноза социально-экономического развития города Костромы:

- 3.1.1. фонда заработной платы;
- 3.1.2. оборота розничной торговли;
- 3.1.3. оборота общественного питания;
- 3.1.4. объема платных услуг населению;
- 3.1.5. инвестиций в основной капитал (основные средства) за счет всех источников финансирования;
- 3.1.6. среднегодовой численности постоянного населения города Костромы;
- 3.1.7. объема отгруженных товаров собственного производства, выполненных собственными силами работ и оказанных собственными силами услуг по виду экономической деятельности «промышленность» (без учета налога на добавленную стоимость и акцизов);
- 3.1.8. индекс потребительских цен (декабрь к декабрю);
- 3.1.9. иных прогнозных показателей, необходимых для подготовки проекта бюджета города Костромы на очередной финансовый год и плановый период;

3.2. в срок до 1 сентября текущего финансового года:

3.2.1. проект прогноза социально-экономического развития города Костромы на очередной финансовый год и плановый период, разработанный с учетом перечисленных выше показателей;

3.2.2. согласованные с отраслевыми (функциональными) органами Администрации города Костромы перечень и объемы муниципальных программ (проекты муниципальных программ), финансирование которых предполагается осуществлять в очередном финансовом году и плановом периоде;

3.2.3. паспорта муниципальных программ, предусмотренных к финансированию из бюджета города Костромы в очередном финансовом году и плановом периоде (проекты изменений в указанные паспорта).

4. Главные администраторы доходов бюджета города Костромы в соответствии с законодательством Российской Федерации в срок до 10 августа текущего финансового года представляют в Управление финансов Администрации города Костромы сведения, необходимые для формирования показателей доходной части бюджета города Костромы на очередной финансовый год и плановый период, с расчетами и обоснованиями.

5. Управление имущественных и земельных отношений Администрации города Костромы в срок до 15 августа текущего финансового года представляет в Управление финансов Администрации города Костромы:

5.1. проект прогнозного плана приватизации муниципального имущества города Костромы на очередной финансовый год и плановый период;

5.2. реестр муниципального имущества города Костромы.

6. Отраслевые (функциональные) органы Администрации города Костромы в срок до 15 августа текущего финансового года представляют в Управление финансов Администрации города Костромы предложения о внесении изменений, приостановлении действия, признании утратившими силу действующих муниципальных правовых актов города Костромы, на основе которых формируются доходы и расходы бюджета города Костромы, в целях приведения указанных муниципальных правовых актов в соответствие с федеральными законами и иными нормативными правовыми актами Российской Федерации.

7. Муниципальное казенное учреждение города Костромы «Агентство муниципальных закупок» в срок до 1 сентября текущего финансового года представляет в Управление финансов Администрации города Костромы согласованный с главными распорядителями средств бюджета города Костромы прогноз объема закупок товаров, работ, услуг для обеспечения муниципальных нужд города Костромы в очередном финансовом году и плановом периоде.

8. Главные распорядители средств бюджета города Костромы в срок до 15 сентября текущего финансового года представляют в Управление финансов Администрации города Костромы:

8.1. перечень муниципальных правовых актов города Костромы, устанавливающих доходные источники бюджета города Костромы или расходные обязательства города Костромы, которые утрачивают силу в очередном финансовом году и плановом периоде;

8.2. распределение бюджетных ассигнований по видам бюджетных ассигнований, по кодам расходов бюджетной классификации Российской Федерации, по утвержденным муниципальным программам (проектам муниципальных программ), включенным в Перечень муниципальных программ города Костромы, предусмотренный пунктом 1.3 Порядка принятия решений о разработке муниципальных программ города Костромы, их формирования, реализации и проведения оценки эффективности их реализации, утвержденного постановлением Администрации города Костромы от 19 августа 2014 года № 2242, и непрограммным направлениям деятельности органов местного самоуправления города Костромы с приложением необходимых расчетов, пояснений и обоснований, а также особенностями планирования бюджетных ассигнований в очередном финансовом году и плановом периоде;

8.3. предложения по текстовым статьям проекта решения Думы города Костромы о бюджете города Костромы на очередной финансовый год и плановый период при внесении его в Думу города Костромы.

9. Комитет по строительству, транспорту и дорожной деятельности Администрации города Костромы представляет в Управление финансов Администрации города Костромы в срок до 15 сентября текущего финансового года проект Адресной инвестиционной программы города Костромы на очередной финансовый год и плановый период.

10. Управление финансов Администрации города Костромы:

10.1. разрабатывает основные направления бюджетной и налоговой политики города Костромы на очередной финансовый год и плановый период;

10.2. формирует на основании прогноза социально-экономического развития города Костромы на очередной финансовый год и плановый период, предложений, расчетов и обоснований главных администраторов доходов бюджета города Костромы прогноз поступлений доходов бюджета города по кодам бюджетной классификации Российской Федерации, расчеты по статьям классификации доходов бюджета города Костромы;

10.3. осуществляет оценку потерь бюджета города от предоставления налоговых льгот в очередном финансовом году и плановом периоде;

10.4. устанавливает и направляет субъектам бюджетного планирования методику планирования бюджетных ассигнований бюджета города Костромы в срок до 1 сентября текущего финансового года;

10.5. разрабатывает и направляет субъектам бюджетного планирования проективные предельных объемов бюджетных ассигнований бюджета города Костромы в срок до 1 сентября текущего финансового года;

10.6. устанавливает перечень и коды целевых статей расходов бюджета города Костромы;

10.7. формирует перечень публичных нормативных обязательств;

10.8. осуществляет оценку ожидаемого исполнения бюджета города Костромы на текущий финансовый год;

10.9. рассчитывает верхний предел муниципального внутреннего долга, муниципального внешнего долга города Костромы (при наличии обязательств в иностранной валюте) на 1 января года, следующего за очередным финансовым годом и каждым годом планового периода;

10.10. взаимодействует с субъектами бюджетного планирования по вопросам разработки и формирования документов и материалов, необходимых для составления проекта бюджета города Костромы;

10.11. составляет и представляет на согласование в установленном порядке в Администрацию города Костромы в срок до 15 октября текущего финансового года проект решения Думы города Костромы «О бюджете города Костромы на очередной финансовый год и плановый период», а также документы и материалы, представляемые одновременно с проектом решения о бюджете города Костромы.

(Начало на стр. 1, 31)

Содержание номера:

Постановление Администрации города Костромы от 20 июля 2020 года № 1333 «Об отклонении изменений в документацию по планировке территории, ограниченной улицами Гагарина, Титова, Советской, проездом от улицы Советской до улицы Гагарина, и о направлении ее на доработку».....	стр. 13
Постановление Администрации города Костромы от 20 июля 2020 года № 1334 «О внесении изменения в пункт 1.4.10 Порядка предоставления из бюджета города Костромы товариществам собственников жилья либо жилищным кооперативам или иным специализированным потребительским кооперативам, а также юридическим лицам независимо от организационно-правовой формы или индивидуальным предпринимателям, осуществляющим деятельность по управлению многоквартирным домом, субсидий в целях возмещения затрат в связи с проведением текущего ремонта многоквартирных домов».....	стр. 13
Постановление Администрации города Костромы от 20 июля 2020 года № 1338 «О внесении изменения в схему размещения нестационарных торговых объектов на территории города Костромы».....	стр. 13–14
Постановление Администрации города Костромы от 20 июля 2020 года № 1339 «О внесении изменения в календарный план общегородских массовых просветительных, театрално-зрелищных мероприятий, проводимых Администрацией города Костромы в 2020 году».....	стр. 14
Постановление Администрации города Костромы от 20 июля 2020 года № 1330 «О внесении изменения в номенклатуру и объем резерва материальных ресурсов для ликвидации чрезвычайных ситуаций природного и техногенного характера на территории города Костромы».....	стр. 14
Постановление Администрации города Костромы от 20 июля 2020 года № 1331 «О внесении изменения в Правила установления системы оплаты труда работников муниципального казенного учреждения города Костромы «Молодежный комплекс "Пале"».....	стр. 14–15
Постановление Администрации города Костромы от 21 июля 2020 года № 1341 «Об объявлении в 2020 году городского конкурса «Костромские дворики», установлении формы, размеров награды, о создании комиссии по проведению городского конкурса «Костромские дворики» и утверждении ее состава».....	стр. 15
Постановление Администрации города Костромы от 21 июля 2020 года № 1342 «О подготовке изменений в документацию по планировке территории, ограниченной улицей «Северной правды», проездами Караваяевским, Татарским, Чернореченским».....	стр. 15–16
Постановление Администрации города Костромы от 21 июля 2020 года № 1343 «О сносе незаконно размещенного объекта некапитального характера на территории города Костромы».....	стр. 16–17
Извещения о проведении собраний о согласовании местоположения границ земельных участков	стр. 17–18
Постановление Главы города Костромы от 22 июля 2020 года № 56 «О назначении общественных обсуждений по проекту межевания территории в районе поселка Васильевское»	стр. 19
Информационное сообщение об опубликовании (размещении) полного текста муниципального правового акта в сетевом издании "Официальный вестник города Костромы"	стр. 19
Проект постановления Администрации города Костромы «Об утверждении документации по планировке территории в районе поселка Васильевское».....	стр. 19
Постановление Главы города Костромы от 22 июля 2020 года № 57 «О назначении общественных обсуждений по проекту межевания территории в границах кадастрового квартала 44:27:070212»	стр. 19–20
Информационное сообщение об опубликовании (размещении) полного текста муниципального правового акта в сетевом издании "Официальный вестник города Костромы"	стр. 20
Проект постановления Администрации города Костромы «Об утверждении документации по планировке территории в границах кадастрового квартала 44:27:070212».....	стр. 20
Постановление Главы города Костромы от 23 июля 2020 года № 58 «О назначении публичных слушаний по проекту решения Думы города Костромы № 122/20 "О внесении изменений в статьи 37 и 48 Устава муниципального образования городского округа город Кострома"»	стр. 20–21
Информационное сообщение о проведении публичных слушаний	стр. 21
Постановление Администрации города Костромы от 17 июля 2020 года № 1254 «О конкурсном отборе инициированных гражданами мероприятий для участия в проекте "Народный бюджет"».....	стр. 21–26
Извещение о проведении конкурсного отбора инициированных гражданами мероприятий для участия в проекте «Народный бюджет» в 2020 году	стр. 27
Постановление Администрации города Костромы от 23 июля 2020 года № 1348 «О внесении изменения в Перечень муниципальных услуг, предоставляемых Администрацией города Костромы».....	стр. 27
Постановление Администрации города Костромы от 23 июля 2020 года № 1349 «Об утверждении Порядка деятельности Комиссии по рассмотрению документации по планировке территории города Костромы».....	стр. 27–28
Постановление Администрации города Костромы от 23 июля 2020 года № 1350 «О предоставлении разрешения на отклонение от предельных параметров разрешенного строительства на земельном участке, расположенном по адресу: Российская Федерация, Костромская область, городской округ город Кострома, город Кострома, улица Водяная, 47».....	стр. 28–29
Постановление Администрации города Костромы от 23 июля 2020 года № 1351 «Об отказе в предоставлении разрешения на отклонение от предельных параметров разрешенного строительства на земельном участке, расположенном по адресу: Российская Федерация, Костромская область, городской округ город Кострома, город Кострома, переулок Водяной 5-й, 17».....	стр. 29
Постановление Администрации города Костромы от 22 июля 2020 года № 1345 «О предоставлении разрешения на отклонение от предельных параметров разрешенного строительства на земельном участке, расположенном по адресу: Российская Федерация, Костромская область, городской округ город Кострома, город Кострома, улица Торфяная, 74».....	стр. 29
Постановление Администрации города Костромы от 23 июля 2020 года № 1352 «Об утверждении порядка и сроков составления проекта бюджета города Костромы на очередной финансовый год и плановый период».....	стр. 30



Извещение о проведении конкурсного отбора инициированных гражданами мероприятий для участия в проекте «Народный бюджет» в 2020 году..... стр. 27

Постановление Администрации города Костромы от 23 июля 2020 года № 1348
«О внесении изменения в Перечень муниципальных услуг, предоставляемых Администрацией города Костромы»..... стр. 27

Постановление Администрации города Костромы от 23 июля 2020 года № 1349
«Об утверждении Порядка деятельности Комиссии по рассмотрению документации по планировке территории города Костромы»..... стр. 27–28

Постановление Администрации города Костромы от 23 июля 2020 года № 1350
«О предоставлении разрешения на отклонение от предельных параметров разрешенного строительства на земельном участке, расположенном по адресу: Российская Федерация, Костромская область, городской округ город Кострома, город Кострома, улица Водяная, 47»..... стр. 28–29

Постановление Администрации города Костромы от 23 июля 2020 года № 1351
«Об отказе в предоставлении разрешения на отклонение от предельных параметров разрешенного строительства на земельном участке, расположенном по адресу: Российская Федерация, Костромская область, городской округ город Кострома, город Кострома, переулок Водяной 5-й, 17»..... стр. 29

Постановление Администрации города Костромы от 22 июля 2020 года № 1345
«О предоставлении разрешения на отклонение от предельных параметров разрешенного строительства на земельном участке, расположенном по адресу: Российская Федерация, Костромская область, городской округ город Кострома, город Кострома, улица Торфяная, 74»..... стр. 29

Постановление Администрации города Костромы от 23 июля 2020 года № 1352
«Об утверждении порядка и сроков составления проекта бюджета города Костромы на очередной финансовый год и плановый период»..... стр. 30

Учредитель: Администрация города Костромы

Издатель: Муниципальное казенное учреждение города Костромы «Муниципальный архив города Костромы» (МКУ МАК)

Адрес редакции и издателя:

156022, г. Кострома, ул. Голубкова, д. 6. Тел./факс (4942) 53-28-53. Тел.(4942) 53-29-81. E-mail: archiv@gradkostroma.ruИ. о. главного редактора **Наталья Николаевна Торохова****ОФИЦИАЛЬНЫЙ ВЕСТНИК**
города Костромы

Распространяется бесплатно

Газета отпечатана в типографии
ГП «Областная типография им. Горького»,
г. Кострома, ул. Петра Щербины, 2. Заказ _____
Тираж 120 экз. Подписание по графику в 18.00
Подписано в печать 23.07.2020 в 18.00