

ОФИЦИАЛЬНЫЙ ВЕСТНИК

города Костромы

16+

Бюллетень № 9 (510)

28 февраля 2020 года

Содержание номера:

Постановление Администрации города Костромы от 19 февраля 2020 года № 253 «Об отказе в предоставлении в аренду и о проведении аукциона на право заключения договора аренды земельного участка, расположенного по адресу: Российская Федерация, Костромская область, городской округ город Кострома, город Кострома, улица Аркадия Жолниренко, 17»	стр. 1
Постановление Администрации города Костромы от 19 февраля 2020 года № 254 «Об отказе в предоставлении в аренду и о проведении аукциона на право заключения договора аренды земельного участка, расположенного по адресу: Российская Федерация, Костромская область, городской округ город Кострома, город Кострома, улица Аркадия Жолниренко, 19»	стр. 1
Постановление Администрации города Костромы от 21 февраля 2020 года № 275 «Об отклонении документации по планировке территории, ограниченной улицей Солонииковской, границей города Костромы и границей территориальной зоны промышленных и коммунально-складских зон размещения объектов IV, V класса опасности П-3, и о направлении ее на доработку»	стр. 2
Постановление Администрации города Костромы от 21 февраля 2020 года № 276 «Об отклонении документации по планировке территории, ограниченной переулком Мельничным, улицами Лесной, Горной, Нижняя Дебря, и о направлении ее на доработку»	стр. 2
Постановление Администрации города Костромы от 21 февраля 2020 года № 277 «Об отклонении документации по планировке территории, ограниченной улицами Профсоюзной, Бульварной, Долгая поляна, улицей местного значения в микрорайоне Давыдовский-2, и о направлении ее на доработку»	стр. 2
Постановление Администрации города Костромы от 26 февраля 2020 года № 315 «О направлении проекта решения Думы города Костромы «О внесении изменений в Правила землепользования и застройки города Костромы» в Думу города Костромы»	стр. 2
Постановление Администрации города Костромы от 21 февраля 2020 года № 278 «О внесении изменений в схему размещения нестационарных торговых объектов на территории города Костромы»	стр. 2-4
Постановление Администрации города Костромы от 21 февраля 2020 года № 279 «О внесении изменений в Перечень мест размещения уличных передвижных объектов сферы услуг в области досуга на территории города Костромы»	стр. 4
Постановление Администрации города Костромы от 21 февраля 2020 года № 281 «Об отклонении документации по планировке территории, ограниченной улицами Терешковой, Борьбы, Депутатской, Симановского, и о направлении ее на доработку»	стр. 4
Постановление Главы города Костромы от 25 февраля 2020 года № 13 «О назначении публичных слушаний по проекту межевания территории на пересечении проезда Мичуринцев и улицы Фестивальной»	стр. 4-5
Информационное сообщение об опубликовании (размещении) полного текста муниципального правового акта в сетевом издании "Официальный вестник города Костромы"	стр. 5
Проект постановления Администрации города Костромы «Об утверждении документации по планировке территории на пересечении проезда Мичуринцев и улицы Фестивальной»	стр. 5
Постановление Главы города Костромы от 25 февраля 2020 года № 14 «О назначении публичных слушаний по проекту межевания территории, ограниченной проездом Студенческим, улицей Китицынской, проездом Березовым, границей территориальной зоны среднеэтажной жилой застройки Ж-3»	стр. 5-6
Информационное сообщение об опубликовании (размещении) полного текста муниципального правового акта в сетевом издании "Официальный вестник города Костромы"	стр. 6
Проект постановления Администрации города Костромы «Об утверждении документации по планировке территории, ограниченной проездом Студенческим, улицей Китицынской, проездом Березовым, границей территориальной зоны среднеэтажной жилой застройки Ж-3»	стр. 6
Заключение о результатах публичных слушаний от 25 февраля 2020 года по проектам постановлений Администрации города Костромы «О предоставлении разрешений на отклонение от предельных параметров разрешенного строительства на земельном участке, расположенном в городе Костроме по адресу: улица Новый Быт, 41а, и на условно разрешенный вид использования земельных участков, расположенных в городе Костроме по адресам: улица Новый Быт, 41а, улица Профсоюзная, 52 и на земельных участках, имеющих местоположение в городе Костроме: улица Никитская, ГСК 28, бокс № 60, улица Мясницкая, ГСК 124, бокс 19»	стр. 6
Постановление Администрации города Костромы от 26 февраля 2020 года № 311 «О подготовке документации по планировке территории, ограниченной улицами Рабочей 11-й, Рабочей 3-й, Новый Быт, Рабочей 5-й»	стр. 6-7
Постановление Администрации города Костромы от 26 февраля 2020 года № 312 «О подготовке документации по планировке территории в районе поселка Васильевское»	стр. 7
Постановление Администрации города Костромы от 26 февраля 2020 года № 313 «О подготовке документации по планировке территории в границах кадастрового квартала 44:27:070212»	стр. 7
Извещения о проведении собраний о согласовании местоположения границ земельных участков	стр. 7-8

Администрация города Костромы

ПОСТАНОВЛЕНИЕ

19 февраля 2020 года

№ 253

Об отказе в предоставлении в аренду и о проведении аукциона на право заключения договора аренды земельного участка, расположенного по адресу: Российская Федерация, Костромская область, городской округ город Кострома, город Кострома, улица Аркадия Жолниренко, 17

Рассмотрев заявление Пузанова Дмитрия Владимировича, принимая во внимание поступление в течение тридцати дней со дня опубликования извещения о возможности предоставления земельного участка с кадастровым номером 44:27:020118:268 площадью 682 квадратных метра в аренду для индивидуального жилищного строительства заявлений иных граждан о намерении участвовать в аукционе, в соответствии с пунктом 7 статьи 39.18 Земельного кодекса Российской Федерации, пунктом 2 статьи 3.3 Федерального закона от 25 октября 2001 года № 137-ФЗ «О введении в действие Земельного кодекса Российской Федерации», Правилами землепользования и застройки города Костромы, утвержденными решением Думы города Костромы от 16 декабря 2010 года № 62, руководствуясь статьями 42, 44, частью 1 статьи 57 Устава города Костромы,

ПОСТАНОВЛЯЮ:

1. Отказать Пузанову Дмитрию Владимировичу в предоставлении в аренду земельного участка с кадастровым номером 44:27:020118:268 площадью 682 квадратных метра, расположенного по адресу: Российская Федерация, Костромская область, городской округ город Кострома, город Кострома, улица Аркадия Жолниренко, 17.

2. Провести аукцион на право заключения договора аренды земельного участка с кадастровым номером 44:27:020118:268 площадью 682 квадратных метра, расположенного по адресу: Российская Федерация, Костромская область, городской округ город Кострома, город Кострома, улица Аркадия Жолниренко, 17, с разрешенным использованием: для индивидуального жилищного строительства, государственная собственность на который не разграничена, после получения технических условий подключения (технологического присоединения) объектов к сетям инженерно-технического обеспечения.

3. Определить организатором аукциона на право заключения договора аренды земельного участка, указанного в пункте 2 настоящего постановления, Управление имущественных и земельных отношений Администрации города Костромы.

4. Настоящее постановление вступает в силу со дня подписания, подлежит официальному опубликованию и размещению на официальном сайте Администрации города Костромы в информационно-телекоммуникационной сети «Интернет».

Глава Администрации города Костромы А.В. СМIRHOV.

Администрация города Костромы

ПОСТАНОВЛЕНИЕ

19 февраля 2020 года

№ 254

Об отказе в предоставлении в аренду и о проведении аукциона на право заключения договора аренды земельного участка, расположенного по адресу: Российская Федерация, Костромская область, городской округ город Кострома, город Кострома, улица Аркадия Жолниренко, 19

Рассмотрев заявление Пузанова Дмитрия Владимировича, принимая во внимание поступление в течение тридцати дней со дня опубликования извещения о возможности предоставления земельного участка с кадастровым номером 44:27:020118:259 площадью 682 квадратных метра в аренду для индивидуального жилищного строительства заявлений иных граждан о намерении участвовать в аукционе, в соответствии с пунктом 7 статьи 39.18 Земельного кодекса Российской Федерации, пунктом 2 статьи 3.3 Федерального закона от 25 октября 2001 года № 137-ФЗ «О введении в действие Земельного кодекса Российской Федерации», Правилами землепользования и застройки города Костромы, утвержденными решением Думы города Костромы от 16 декабря 2010 года № 62, руководствуясь статьями 42, 44, частью 1 статьи 57 Устава города Костромы,

ПОСТАНОВЛЯЮ:

1. Отказать Пузанову Дмитрию Владимировичу в предоставлении в аренду земельного участка с кадастровым номером 44:27:020118:259 площадью 682 квадратных метра, расположенного по адресу: Российская Федерация, Костромская область, городской округ город Кострома, город Кострома, улица Аркадия Жолниренко, 19.

2. Провести аукцион на право заключения договора аренды земельного участка с кадастровым номером 44:27:020118:259 площадью 682 квадратных метра, расположенного по адресу: Российская Федерация, Костромская область, городской округ город Кострома, город Кострома, улица Аркадия Жолниренко, 19, с разрешенным использованием: для индивидуального жилищного строительства, государственная собственность на который не разграничена, после получения технических условий подключения (технологического присоединения) объектов к сетям инженерно-технического обеспечения.

3. Определить организатором аукциона на право заключения договора аренды земельного участка, указанного в пункте 2 настоящего постановления, Управление имущественных и земельных отношений Администрации города Костромы.

4. Настоящее постановление вступает в силу со дня подписания, подлежит официальному опубликованию и размещению на официальном сайте Администрации города Костромы в информационно-телекоммуникационной сети «Интернет».

Глава Администрации города Костромы А.В. СМIRHOV.

Администрация города Костромы

ПОСТАНОВЛЕНИЕ

21 февраля 2020 года

№ 275

Об отклонении документации по планировке территории, ограниченной улицей Солонииковской, границей города Костромы и границей территориальной зоны промышленных и коммунально-складских зон размещения объектов IV, V класса опасности П-3, и о направлении ее на доработку

В соответствии со статьей 46 Градостроительного кодекса Российской Федерации, Порядком организации и проведения публичных слушаний по проектам муниципальных правовых актов города Костромы в сфере градостроительной деятельности, утвержденным решением Думы города Костромы от 26 апреля 2018 года № 64, учитывая протокол публичных слушаний от 14 января 2020 года № 1, заключение о результатах публичных слушаний, руководствуясь статьями 42, 44, частью 1 статьи 57 Устава города Костромы,

ПОСТАНОВЛЯЮ:

1. Отклонить и направить на доработку в Управление архитектуры и градостроительства Администрации города Костромы документацию по планировке территории, ограниченной улицей Солонииковской, границей города Костромы и границей территориальной зоны промышленных и коммунально-складских зон размещения объектов IV, V класса опасности П-3, в виде проекта межевания территории (далее – проект межевания территории).

2. Установить срок доработки документации по планировке территории в течение шести месяцев со дня принятия настоящего постановления.

3. Настоящее постановление подлежит официальному опубликованию и размещению на официальном сайте Администрации города Костромы в информационно-телекоммуникационной сети «Интернет».

Глава Администрации города Костромы А.В. СМIRHOV.

Администрация города Костромы

ПОСТАНОВЛЕНИЕ

21 февраля 2020 года

№ 276

Об отклонении документации по планировке территории, ограниченной переулком Мельничным, улицами Лесной, Горной, Нижняя Дебря, и о направлении ее на доработку

В соответствии со статьей 46 Градостроительного кодекса Российской Федерации, Порядком организации и проведения публичных слушаний по проектам муниципальных правовых актов города Костромы в сфере градостроительной деятельности, утвержденным решением Думы города Костромы от 26 апреля 2018 года № 64, учитывая протокол публичных слушаний от 17 декабря 2019 года № 2, заключение о результатах публичных слушаний, руководствуясь статьями 42, 44, частью 1 статьи 57 Устава города Костромы,

ПОСТАНОВЛЯЮ:

1. Отклонить и направить на доработку в Управление архитектуры и градостроительства Администрации города Костромы документацию по планировке территории, ограниченной переулком Мельничным, улицами Лесной, Горной, Нижняя Дебря, в виде проекта межевания территории (далее – документация по планировке территории).

2. Установить срок доработки документации по планировке территории в течение шести месяцев со дня принятия настоящего постановления.

3. Настоящее постановление подлежит официальному опубликованию и размещению на официальном сайте Администрации города Костромы в информационно-телекоммуникационной сети «Интернет».

Глава Администрации города Костромы А.В. СМIRHOV.

Администрация города Костромы

ПОСТАНОВЛЕНИЕ

21 февраля 2020 года

№ 277

Об отклонении документации по планировке территории, ограниченной улицами Профсоюзной, Бульварной, Долгая поляна, улицей местного значения в микрорайоне Давыдовский-2, и о направлении ее на доработку

В соответствии со статьей 46 Градостроительного кодекса Российской Федерации, Порядком организации и проведения публичных слушаний по проектам муниципальных правовых актов города Костромы в сфере градостроительной деятельности, утвержденным решением Думы города Костромы от 26 апреля 2018 года № 64, учитывая протокол публичных слушаний от 17 декабря 2019 года № 1, заключение о результатах публичных слушаний, руководствуясь статьями 42, 44, частью 1 статьи 57 Устава города Костромы,

ПОСТАНОВЛЯЮ:

1. Отклонить и направить на доработку в Управление архитектуры и градостроительства Администрации города Костромы документацию по планировке территории, ограниченной улицами Профсоюзной, Бульварной, Долгая поляна, улицей местного значения в микрорайоне Давыдовский-2, в виде проекта межевания территории (далее – документация по планировке территории).

2. Установить срок доработки документации по планировке территории в течение шести месяцев со дня принятия настоящего постановления.

3. Настоящее постановление подлежит официальному опубликованию и размещению на официальном сайте Администрации города Костромы в информационно-телекоммуникационной сети «Интернет».

Глава Администрации города Костромы А.В. СМIRHOV.

Администрация города Костромы

ПОСТАНОВЛЕНИЕ

26 февраля 2020 года

№ 315

О направлении проекта решения Думы города Костромы «О внесении изменений в Правила землепользования и застройки города Костромы» в Думу города Костромы

В соответствии с частью 16 статьи 31 Градостроительного кодекса Российской Федерации, частью 9 статьи 10 Правил землепользования и застройки города Костромы, утвержденным решением Думы города Костромы от 16 декабря 2010 года № 62, с учетом результатов публичных слушаний от 24 декабря 2019 года по проекту изменений в Правила землепользования и застройки города Костромы, руководствуясь статьями 42, 44, частью 1 статьи 57 Устава города Костромы,

ПОСТАНОВЛЯЮ:

1. Направить проект решения Думы города Костромы «О внесении изменений в Правила землепользования и застройки города Костромы» в Думу города Костромы.

2. Настоящее постановление подлежит официальному опубликованию и размещению на официальном сайте Администрации города Костромы в информационно-телекоммуникационной сети «Интернет».

Глава Администрации города Костромы А.В. СМIRHOV.

Администрация города Костромы

ПОСТАНОВЛЕНИЕ

21 февраля 2020 года

№ 278

О внесении изменений в схему размещения нестационарных торговых объектов на территории города Костромы

В целях упорядочения размещения объектов нестационарной торговой сети, создания условий для улучшения организации и качества обслуживания населения города Костромы, в соответствии со статьей 10 Федерального закона от 28 декабря 2009 года № 381-ФЗ «Об основах государственного регулирования торговой деятельности в Российской Федерации», статьей 4 Закона Костромской области от 2 сентября 2010 года № 657-4-ЗКО «О государственном регулировании торговой деятельности на территории Костромской области», постановлением департамента экономического развития, промышленности и торговли Костромской области от 21 марта 2011 года № 7 «О порядке разработки и утверждения органами местного самоуправления муниципальных образований Костромской области схемы размещения нестационарных торговых объектов», на основании протоколов заседания городской межведомственной комиссии по упорядочиванию нестационарных торговых объектов на территории города Костромы от 19 августа 2019 года № 11, от 12 сентября 2019 года № 12, от 11 октября 2019 года № 13, от 8 ноября 2019 года № 14, руководствуясь статьями 42, 44, частью 1 статьи 57 Устава города Костромы,

ПОСТАНОВЛЯЮ:

1. Внести в схему размещения нестационарных торговых объектов на территории города Костромы, утвержденную постановлением Администрации города Костромы от 26 мая 2011 года № 1219 (с изменениями, внесенными постановлениями Администрации города Костромы от 28 июля 2011 года № 1751, от 13 декабря 2011 года № 2814, от 23 декабря 2011 года № 2939, от 5 марта 2012 года № 342, от 20 апреля 2012 года № 805, от 13 августа 2012 года № 1649, от 18 октября 2012 года № 2165, от 26 июля 2013 года № 1634, от 18 декабря 2013 года № 2904, от 14 февраля 2014 года № 398, от 19 июня 2014 года № 1538, от 25 июля 2014 года № 1908, от 30 октября 2014 года № 2949, от 18 декабря 2014 года № 3432, от 29 декабря 2014 года № 3584, от 23 марта 2015 года № 603, от 12 мая 2015 года № 1053, от 4 августа 2015 года № 1996, от 10 сентября 2015 года № 2522, от 3 ноября 2015 года № 3152, от 3 декабря 2015 года № 3584, от 22 декабря 2015 года № 3832, от 11 февраля 2016 года № 292, от 21 марта 2016 года № 595, от 8 апреля 2016 года № 894, от 13 апреля 2016 года № 945, от 5 мая 2016 года № 1117, от 1 июня 2016 года № 1461, от 12 августа 2016 года № 2246, от 7 октября 2016 года № 2873, от 30 ноября 2016 года № 3232, от 9 января 2017 года № 25, от 13 апреля 2017 года № 905, от 15 июня 2017 года № 1720, от 31 июля 2017 года № 2137, 29 ноября 2017 года № 3113, от 29 января 2018 года № 121, от 25 июня 2018 года № 1349, от 25 июля 2018 года № 1637, от 2 августа 2018 года № 1694, от 19 октября 2018 года № 2338, от 18 декабря 2018 года № 2733, от 15 февраля 2019 года № 208, от 21 марта 2019 года № 406, от 13 мая 2019 года № 731, от 6 июня 2019 года № 941, от 4 июля 2019 года № 1133, от 30 августа 2019 года № 1622, от 18 сентября 2019 года № 1724, от 6 ноября 2019 года № 2145, от 14 ноября 2019 года № 2183, от 14 января 2020 года № 23) следующие изменения:

1.1. строку 47 изложить в следующей редакции:

« 47.	Улица Ленина, в районе дома 84	4,0	киоск	1	квас разливной	с мая по сентябрь включительно
-------	--------------------------------	-----	-------	---	----------------	--------------------------------

1.2. строки 71, 126, 172 признать утратившими силу;

1.3. строку 335 изложить в следующей редакции:

« 335.	Остановочный пункт «Улица Полянская», расположенный на четной стороне улицы Козуева	12,5	киоск с местами для ожидания транспорта	1	мясная продукция	круглый год
--------	-------------------------------------------------------------------------------------	------	-----------------------------------------	---	------------------	-------------

1.4. строку 372 изложить в следующей редакции:

« 372.	Улица Беленогова Юрия, напротив дома 30	9,0	киоск с местами для ожидания транспорта	1	печатная продукция	круглый год
		2,5	киоск	1	питьевая вода	круглый год

1.5. строку 387 изложить в следующей редакции:

« 387.	Кинешемское шоссе, в районе дома 50а	65,3	павильон	1	продовольственные товары	круглый год
		4,0	киоск	1	квас разливной	с мая по сентябрь включительно

1.6. дополнить строками 440 - 441 следующего содержания:

« 440.	Улица Голубкова, в районе дома 19	2,5	киоск	1	питьевая вода	круглый год
441.	Улица Индустриальная в районе дома 32	38,5 9	павильон	1	продовольственные товары	круглый год

1.7. приложение 47 изложить в новой редакции согласно приложению 1 к настоящему постановлению;

1.8. приложение 372 изложить в новой редакции согласно приложению 2 к настоящему постановлению;

1.9. дополнить:

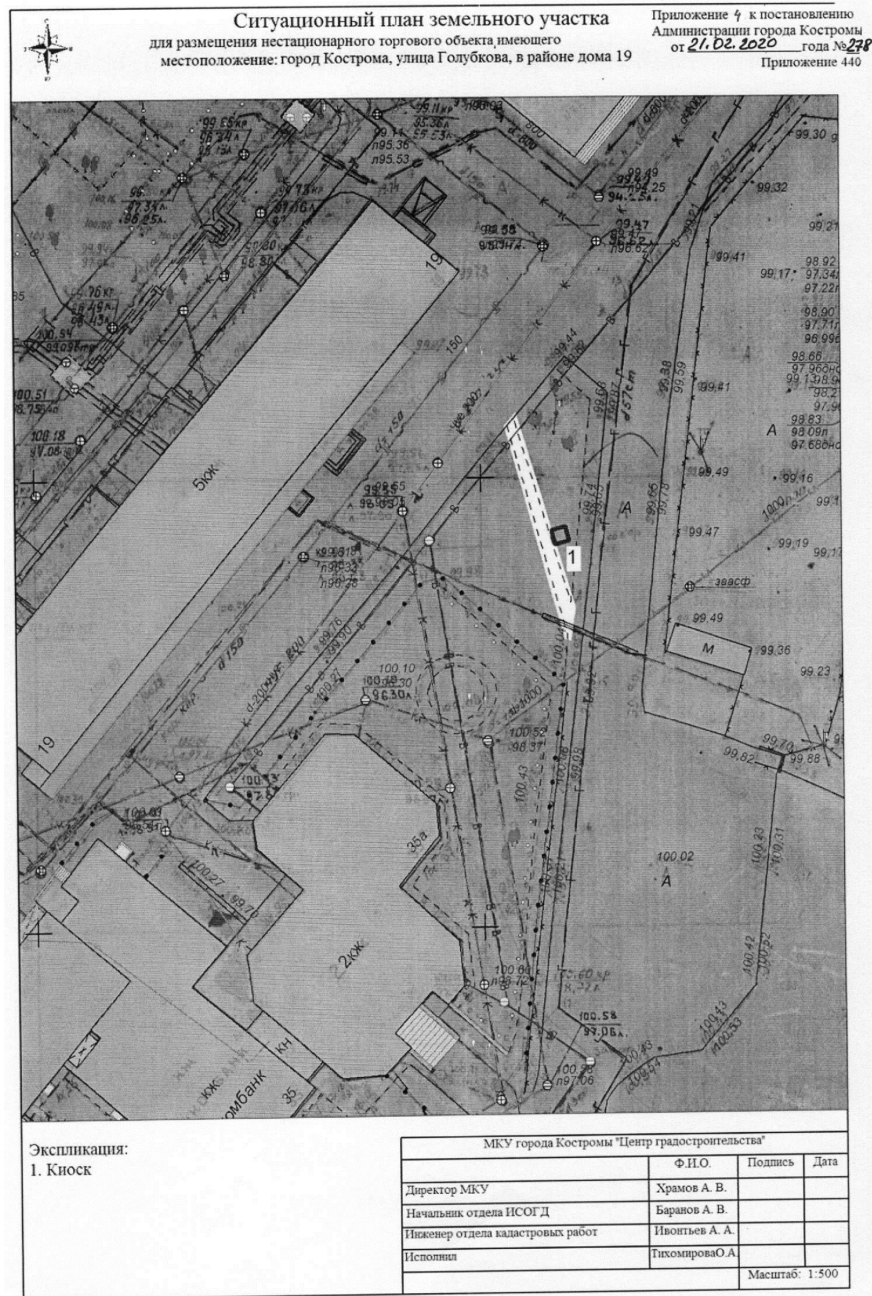
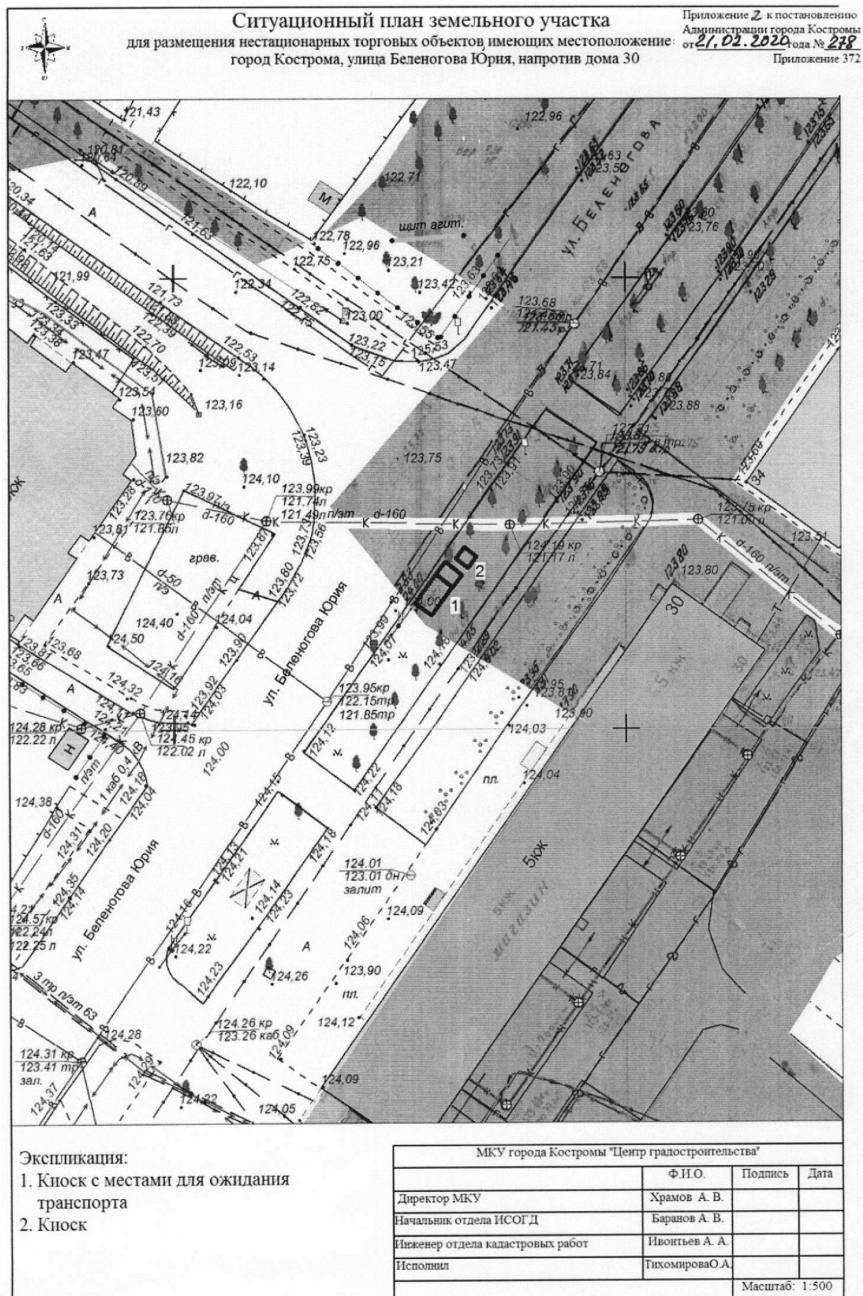
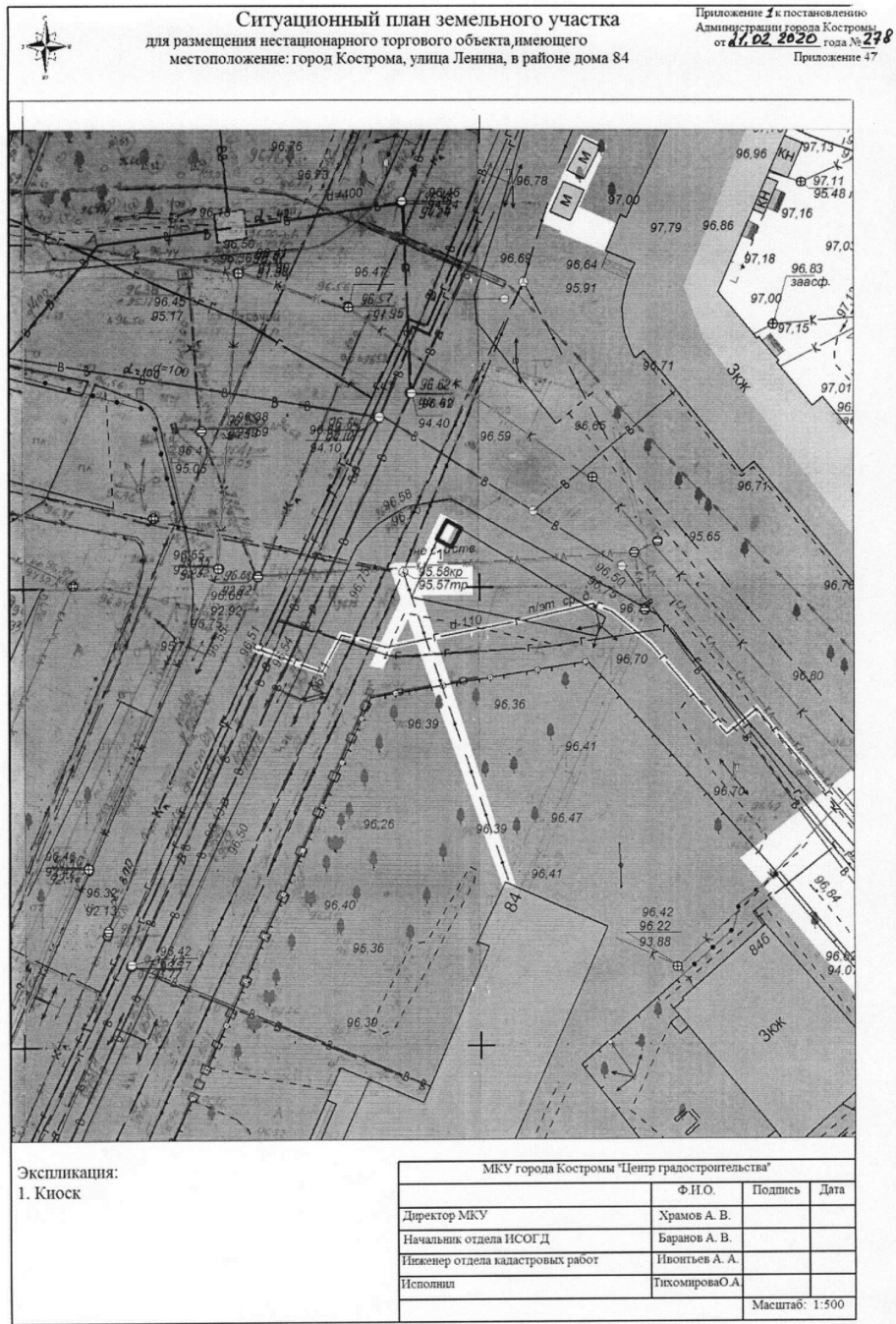
1.9.1. приложением 387 согласно приложению 3 к настоящему постановлению;

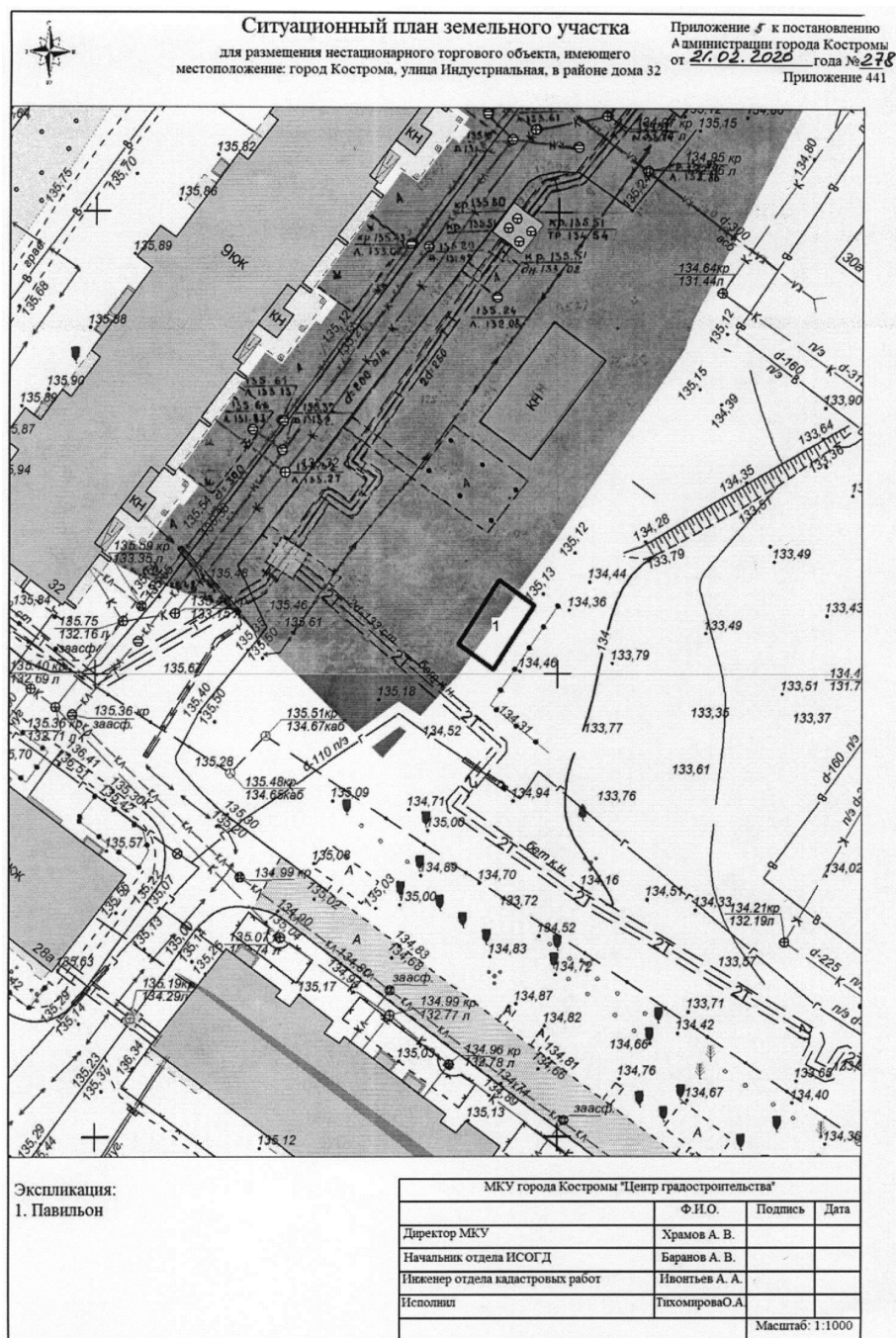
1.9.2. приложением 440 согласно приложению 4 к настоящему постановлению;

1.9.3. приложением 441 согласно приложению 5 к настоящему постановлению.

2. Настоящее постановление вступает в силу со дня его официального опубликования и подлежит размещению на официальном сайте Администрации города Костромы в информационно-телекоммуникационной сети «Интернет».

Глава Администрации города Костромы А.В. СМIRHOV.





Администрация города Костромы

ПОСТАНОВЛЕНИЕ

21 февраля 2020 года

№ 279

О внесении изменений в Перечень мест размещения уличных передвижных объектов сферы услуг в области досуга на территории города Костромы

В целях совершенствования муниципальных правовых актов города Костромы, руководствуясь статьями 42, 44 и частью 1 статьи 57 Устава города Костромы,

ПОСТАНОВЛЯЮ:

1. Внести в Перечень мест размещения уличных передвижных объектов сферы услуг в области досуга на территории города Костромы, утвержденный постановлением Администрации города Костромы от 7 апреля 2014 года № 864 (с изменениями, внесенными постановлениями Администрации города Костромы от 18 апреля 2014 года № 989, от 5 июня 2014 года № 1369, от 29 октября 2014 года № 2889, от 27 февраля 2015 года № 439, от 20 мая 2015 года № 1124, от 17 августа 2015 года № 2177, от 4 декабря 2015 года № 3606, от 16 декабря 2015 года № 3759, от 5 мая 2016 года № 1120, от 23 июня 2017 года № 1816, от 25 июля 2018 года № 1636, от 24 мая 2019 года № 833), следующие изменения:

- 1.1. в строке 1 слова «Пункт проката летнего спортивного инвентаря (за исключением батутов)» исключить;
- 1.2. в строке 4 слова «Организация, содержание трассы и пункта проката зимнего спортивного инвентаря» и «Пункт проката летнего спортивного инвентаря (за исключением батутов)» исключить;
- 1.3. в строке 5 слова «Организация, содержание трассы и пункта проката зимнего спортивного инвентаря» и «Пункт проката летнего спортивного инвентаря (за исключением батутов)» исключить;
- 1.4. строку 6 признать утратившей силу;
- 1.5. в строке 7 слова «Организация, содержание трассы и пункта проката зимнего спортивного инвентаря» и «Пункт проката летнего спортивного инвентаря (за исключением батутов)» исключить;
- 1.6. строку 16 признать утратившей силу.

2. Настоящее постановление вступает в силу со дня его официального опубликования.

Глава Администрации города Костромы **А.В. СМИРНОВ.**

Администрация города Костромы

ПОСТАНОВЛЕНИЕ

21 февраля 2020 года

№ 281

Об отклонении документации по планировке территории, ограниченной улицами Терешковой, Борьбы, Депутатской, Симановского, и о направлении ее на доработку

В соответствии со статьей 46 Градостроительного кодекса Российской Федерации, Порядком организации и проведения публичных слушаний по проектам муниципальных правовых актов города Костромы в сфере градостроительной деятельности, утвержденным решением Думы города Костромы от 26 апреля 2018 года № 64, учитывая протокол публичных слушаний от 24 декабря 2019 года № 1, заключение о результатах публичных слушаний, руководствуясь статьями 42, 44, частью 1 статьи 57 Устава города Костромы,

ПОСТАНОВЛЯЮ:

1. Отклонить и направить на доработку в Управление архитектуры и градостроительства Администрации города Костромы документацию по планировке территории, ограниченной улицами Терешковой, Борьбы, Депутатской, Симановского, в виде проекта межевания территории (далее – документация по планировке территории).

2. Установить срок доработки документации по планировке территории в течение шести месяцев со дня принятия настоящего постановления.

3. Настоящее постановление подлежит официальному опубликованию и размещению на официальном сайте Администрации города Костромы в информационно-телекоммуникационной сети «Интернет».

Глава Администрации города Костромы **А.В. СМИРНОВ.**

ОФИЦИАЛЬНЫЙ САЙТ ДУМЫ ГОРОДА КОСТРОМЫ www.duma-kostroma.ru

Глава города Костромы

ПОСТАНОВЛЕНИЕ

25 февраля 2020 года

№ 13

О назначении публичных слушаний по проекту межевания территории на пересечении проезда Мичуринцев и улицы Фестивальной

Рассмотрев обращение главы Администрации города Костромы от 21 февраля 2020 года № 24исх-1018/20 "О назначении публичных слушаний", в целях соблюдения права человека на благоприятные условия жизнедеятельности, прав и законных интересов правообладателей земельных участков и объектов капитального строительства, в соответствии со статьями 5¹ и 46 Градостроительного кодекса Российской Федерации, Федеральным законом от 6 октября 2003 года № 131-ФЗ "Об общих принципах организации местного самоуправления в Российской Федерации", Порядком организации и проведения публичных слушаний по проектам муниципальных правовых актов города Костромы в сфере градостроительной деятельности, Правилами землепользования и застройки города Костромы, руководствуясь статьями 20, 37 и 56 Устава города Костромы,

ПОСТАНОВЛЯЮ:

1. Назначить публичные слушания по проекту межевания территории на пересечении проезда Мичуринцев и улицы Фестивальной (приложение 1), в форме собрания участников публичных слушаний по проекту муниципального правового акта в Администрации города Костромы.
2. Определить организатором публичных слушаний по проекту межевания территории на пересечении проезда Мичуринцев и улицы Фестивальной - Комиссию по рассмотрению документации по планировке территории города Костромы.
3. Назначить проведение собрания участников публичных слушаний на 17 марта 2020 года в период с 15.00 до 16.30 часов по адресу: Российская Федерация, Костромская область, городской округ город Кострома, город Кострома, площадь Конституции, дом 2, 3 этаж, кабинет 303в.
4. Утвердить прилагаемые:
 - 1) границы территории, в пределах которых проводятся публичные слушания по проекту межевания территории на пересечении проезда Мичуринцев и улицы Фестивальной (приложение 2);
 - 2) повестку собрания участников публичных слушаний по проекту межевания территории на пересечении проезда Мичуринцев и улицы Фестивальной (приложение 3);
 - 3) оповещение о начале публичных слушаний (приложение 4).
5. Опубликовать 28 февраля 2020 года в порядке, установленном для официального опубликования муниципальных правовых актов города Костромы, иной официальной информации, и разместить на официальном сайте Думы города Костромы в информационно-телекоммуникационной сети "Интернет":
 - 1) настоящее постановление;
 - 2) проект постановления Администрации города Костромы "Об утверждении документации по планировке территории на пересечении проезда Мичуринцев и улицы Фестивальной".
6. С 10 марта 2020 года разместить на официальном сайте Администрации города Костромы в информационно-телекоммуникационной сети "Интернет":
 - 1) проект постановления Администрации города Костромы "Об утверждении документации по планировке территории на пересечении проезда Мичуринцев и улицы Фестивальной";
 - 2) проект межевания территории на пересечении проезда Мичуринцев и улицы Фестивальной.
7. Не позднее 10 марта 2020 года разместить и до 17 марта 2020 года распространять оповещение о начале публичных слушаний на информационных стендах, находящихся в муниципальной собственности.
8. Настоящее постановление вступает в силу со дня его официального опубликования.

Глава города Костромы **Ю.В. ЖУРИН.**

Приложение 2 к постановлению Главы города Костромы от 25 февраля 2020 года № 13

Границы территории, в пределах которых проводятся публичные слушания по проекту межевания территории на пересечении проезда Мичуринцев и улицы Фестивальной



Приложение 3 к постановлению Главы города Костромы от 25 февраля 2020 года № 13

Повестка собрания участников публичных слушаний по проекту межевания территории на пересечении проезда Мичуринцев и улицы Фестивальной

15.00 – 16.30

17 марта 2020 года

1. Регистрация участников публичных слушаний

– 20 мин.

2. Вступительное слово председательствующего на публичных слушаниях (собрании участников публичных слушаний) – 5 мин.
Воронина Ольга Владимировна – председатель Комиссии по рассмотрению документации по планировке территории города Костромы

Якимов Владимир Вячеславович – заместитель председательствующего, заместитель председателя Комиссии по рассмотрению документации по планировке территории города Костромы

3. Основной доклад:

- по проекту межевания территории на пересечении проезда Мичуринцев и улицы Фестивальной

Миличенко Елена Николаевна – начальник отдела кадастровых работ МКУ г. Костромы "Центр градостроительства" – 10 мин.

4. Вопросы к выступившим (в письменной, устной форме) – 30 мин.

5. Выступления участников публичных слушаний в порядке поступления заявок на выступление – 20 мин.

6. Заключительное слово председательствующего – 5 мин.

Воронина Ольга Владимировна – председатель Комиссии по рассмотрению документации по планировке территории города Костромы

Приложение 4 к постановлению Главы города Костромы от 25 февраля 2020 года № 13

ОПОВЕЩЕНИЕ О НАЧАЛЕ ПУБЛИЧНЫХ СЛУШАНИЙ

Глава города Костромы информирует о назначении публичных слушаний по проекту межевания территории на пересечении проезда Мичуринцев и улицы Фестивальной.

Публичные слушания состоятся 17 марта 2020 года с 15.00 часов до 16.30 часов в здании по адресу: Российская Федерация, Костромская область, городской округ город Кострома, город Кострома, площадь Конституции, дом 2, 3 этаж, кабинет 303в.

Организатор публичных слушаний, - Комиссия по рассмотрению документации по планировке территории города Костромы (адрес: Российская Федерация, Костромская область, городской округ город Кострома, город Кострома, площадь Конституции, дом 2, 4 этаж, кабинет 406, телефон (4942) 42 70 72).

Экспозиция проекта проводится в здании по адресу: Российская Федерация, Костромская область, городской округ город Кострома, город Кострома, площадь Конституции, дом 2, 4 этаж с 10 по 17 марта 2020 года. Консультирование проводится во вторник и четверг с 17.00 по 18.00 часов.

Проект, подлежащий рассмотрению на публичных слушаниях, и информационные материалы к нему (при наличии) будут размещены на официальном сайте Администрации города Костромы по адресу: www.gradkostroma.ru с 10 марта 2020 года.

Участники публичных слушаний в целях идентификации представляют сведения о себе (фамилию, имя, отчество (при наличии), дату рождения, адрес места жительства (регистрации) - для физических лиц; наименование, основной государственный регистрационный номер, место нахождения и адрес - для юридических лиц) с приложением документов, подтверждающих такие сведения. Участники публичных слушаний, являющиеся правообладателями соответствующих земельных участков и (или) расположенных на них объектов капитального строительства и (или) помещений, являющихся частью указанных объектов капитального строительства, также представляют сведения соответственно о таких земельных участках, объектах капитального строительства, помещениях, являющихся частью указанных объектов капитального строительства, из Единого государственного реестра недвижимости и иные документы, устанавливающие или удостоверяющие их права на такие земельные участки, объекты капитального строительства, помещения, являющиеся частью указанных объектов капитального строительства.

В случае внесения предложений и замечаний в письменной форме документы предоставляются участниками публичных слушаний в виде заверенных копий, либо копий с приложением оригиналов для их сверки.

В случае направления предложений и замечаний участником публичных слушаний представляется согласие на обработку его персональных данных с учетом требований, установленных Федеральным законом от 27 июля 2006 года № 152-ФЗ "О персональных данных".

Участники публичных слушаний, представившие указанные сведения о себе, имеют право вносить предложения и замечания, касающиеся рассматриваемого проекта:

1) в письменной форме в адрес организатора публичных слушаний с 10 по 17 марта 2020 года;

2) посредством записи в книге (журнале) учета посетителей экспозиции проекта, подлежащего рассмотрению на публичных слушаниях, с 10 по 17 марта 2020 года в здании по адресу: Российская Федерация, Костромская область, городской округ город Кострома, город Кострома, площадь Конституции, дом 2, 4 этаж;

3) в устной и письменной форме в ходе проведения публичных слушаний.

* * *

ИНФОРМАЦИОННОЕ СООБЩЕНИЕ ОБ ОПУБЛИКОВАНИИ (РАЗМЕЩЕНИИ) ПОЛНОГО ТЕКСТА МУНИЦИПАЛЬНОГО ПРАВОВОГО АКТА В СЕТЕВОМ ИЗДАНИИ "ОФИЦИАЛЬНЫЙ ВЕСТНИК ГОРОДА КОСТРОМЫ"

Глава города Костромы оповещает жителей города Костромы о том, что полный текст постановления Главы города Костромы от 25 февраля 2020 года № 13 "О назначении публичных слушаний по проекту межевания территории на пересечении проезда Мичуринцев и улицы Фестивальной" опубликован в сетевом издании "Официальный вестник города Костромы" в информационно-телекоммуникационной сети "Интернет" по адресу: <http://pravokostroma.ru>, а также размещен в информационно-телекоммуникационной сети "Интернет" на официальном сайте Думы города Костромы www.duma-kostroma.ru.

Администрация города Костромы

ПРОЕКТ

ПОСТАНОВЛЕНИЕ

№ _____

Об утверждении документации по планировке территории на пересечении проезда Мичуринцев и улицы Фестивальной

В соответствии со статьями 42, 43, 45 и 46 Градостроительного кодекса Российской Федерации, Порядком организации и проведения публичных слушаний по проектам муниципальных правовых актов города Костромы в сфере градостроительной деятельности, утвержденным решением Думы города Костромы от 26 апреля 2018 года № 64, учитывая протокол публичных слушаний по проекту межевания территории от 17 марта 2020 года, заключение о результатах публичных слушаний, руководствуясь статьями 42, 44, частью 1 статьи 57 Устава города Костромы,

ПОСТАНОВЛЯЮ:

1. Утвердить документацию по планировке территории на пересечении проезда Мичуринцев и улицы Фестивальной, в виде проекта межевания территории.

2. Настоящее постановление подлежит официальному опубликованию в течение семи дней со дня его принятия и размещению на официальном сайте Администрации города Костромы в информационно-телекоммуникационной сети «Интернет».

Глава Администрации города Костромы **А.В. СМИРНОВ.**

Глава города Костромы

ПОСТАНОВЛЕНИЕ

25 февраля 2020 года

№ 14

О назначении публичных слушаний по проекту межевания территории, ограниченной проездом Студенческим, улицей Кितिцынской

Кितिцынской, проездом Березовым, границей территориальной зоны среднеэтажной жилой застройки Ж-3

Рассмотрев обращение главы Администрации города Костромы от 21 февраля 2020 года № 24исх-1020/20 "О назначении публичных слушаний", в целях соблюдения права человека на благоприятные условия жизнедеятельности, прав и законных интересов правообладателей земельных участков и объектов капитального строительства, в соответствии со статьями 5¹ и 46 Градостроительного кодекса Российской Федерации, Федеральным законом от 6 октября 2003 года № 131-ФЗ "Об общих принципах организации местного самоуправления в Российской Федерации", Порядком организации и проведения публичных слушаний по проектам муниципальных правовых актов города Костромы в сфере градостроительной деятельности, Правилами землепользования и застройки города Костромы, руководствуясь статьями 20, 37 и 56 Устава города Костромы,

ПОСТАНОВЛЯЮ:

1. Назначить публичные слушания по проекту межевания территории, ограниченной проездом Студенческим, улицей Кितिцынской, проездом Березовым, границей территориальной зоны среднеэтажной жилой застройки Ж-3 (приложение 1), в форме собрания участников публичных слушаний по проекту муниципального правового акта в Администрации города Костромы.

2. Определить организатором публичных слушаний по проекту межевания территории, ограниченной проездом Студенческим, улицей Кितिцынской, проездом Березовым, границей территориальной зоны среднеэтажной жилой застройки Ж-3 - Комиссию по рассмотрению документации по планировке территории города Костромы.

3. Назначить проведение собрания участников публичных слушаний на 17 марта 2020 года в период с 16.30 до 18.00 часов по адресу: Российская Федерация, Костромская область, городской округ город Кострома, город Кострома, площадь Конституции, дом 2, 3 этаж, кабинет 303в.

4. Утвердить прилагаемые:

1) границы территории, в пределах которых проводятся публичные слушания по проекту межевания территории, ограниченной проездом Студенческим, улицей Кितिцынской, проездом Березовым, границей территориальной зоны среднеэтажной жилой застройки Ж-3 (приложение 2);

2) повестку собрания участников публичных слушаний по проекту межевания территории, ограниченной проездом Студенческим, улицей Кितिцынской, проездом Березовым, границей территориальной зоны среднеэтажной жилой застройки Ж-3 (приложение 3);

3) оповещение о начале публичных слушаний (приложение 4).

5. Опубликовать 28 февраля 2020 года в порядке, установленном для официального опубликования муниципальных правовых актов города Костромы, иной официальной информации, и разместить на официальном сайте Думы города Костромы в информационно-телекоммуникационной сети "Интернет":

1) настоящее постановление;

2) проект постановления Администрации города Костромы "Об утверждении документации по планировке территории, ограниченной проездом Студенческим, улицей Кितिцынской, проездом Березовым, границей территориальной зоны среднеэтажной жилой застройки Ж-3".

6. С 10 марта 2020 года разместить на официальном сайте Администрации города Костромы в информационно-телекоммуникационной сети "Интернет":

1) проект постановления Администрации города Костромы "Об утверждении документации по планировке территории, ограниченной проездом Студенческим, улицей Кितिцынской, проездом Березовым, границей территориальной зоны среднеэтажной жилой застройки Ж-3";

2) проект межевания территории, ограниченной проездом Студенческим, улицей Кितिцынской, проездом Березовым, границей территориальной зоны среднеэтажной жилой застройки Ж-3.

7. Не позднее 10 марта 2020 года разместить и до 17 марта 2020 года распространять оповещение о начале публичных слушаний на информационных стендах, находящихся в муниципальной собственности.

8. Настоящее постановление вступает в силу со дня его официального опубликования.

Глава города Костромы **Ю.В. ЖУРИН.**

Приложение 2 к постановлению Главы города Костромы от 25 февраля 2020 года № 14

Границы территории, в пределах которых проводятся публичные слушания по проекту межевания территории, ограниченной проездом Студенческим, улицей Кितिцынской, проездом Березовым, границей территориальной зоны среднеэтажной жилой застройки Ж-3



Приложение 3 к постановлению Главы города Костромы от 25 февраля 2020 года № 14

Повестка собрания участников публичных слушаний по проекту межевания территории, ограниченной проездом Студенческим, улицей Кितिцынской, проездом Березовым, границей территориальной зоны среднеэтажной жилой застройки Ж-3

17 марта 2020 года

16.30 – 18.00

1. Регистрация участников публичных слушаний

– 20 мин.

2. Вступительное слово председательствующего на публичных слушаниях (собрании участников публичных слушаний)

– 5 мин.

Воронина Ольга Владимировна – председатель Комиссии по рассмотрению документации по планировке территории города Костромы

Якимов Владимир Вячеславович – заместитель председательствующего, заместитель председателя Комиссии по рассмотрению документации по планировке территории города Костромы

3. Основной доклад:

- по проекту межевания территории, ограниченной проездом Студенческим, улицей Китицынской, проездом Березовым, границей территориальной зоны среднеэтажной жилой застройки Ж-3

Миличенко Елена Николаевна – начальник отдела кадастровых работ МКУ г. Костромы
"Центр градостроительства" – 10 мин.

4. Вопросы к выступившим (в письменной, устной форме) – 30 мин.

5. Выступления участников публичных слушаний в порядке поступления заявок на выступление – 20 мин.

6. Заключительное слово председательствующего – 5 мин.

Воронина Ольга Владимировна – председатель Комиссии по рассмотрению документации по планировке территории города Костромы.

Приложение 4 к постановлению Главы города Костромы от 25 февраля 2020 года № 14

ОПОВЕЩЕНИЕ О НАЧАЛЕ ПУБЛИЧНЫХ СЛУШАНИЙ

Глава города Костромы информирует о назначении публичных слушаний по проекту межевания территории, ограниченной проездом Студенческим, улицей Китицынской, проездом Березовым, границей территориальной зоны среднеэтажной жилой застройки Ж-3.

Публичные слушания состоятся 17 марта 2020 года с 16.30 часов до 18.00 часов в здании по адресу: Российская Федерация, Костромская область, городской округ город Кострома, город Кострома, площадь Конституции, дом 2, 3 этаж, кабинет 303в.

Организатор публичных слушаний, - Комиссия по рассмотрению документации по планировке территории города Костромы (адрес: Российская Федерация, Костромская область, городской округ город Кострома, город Кострома, площадь Конституции, дом 2, 4 этаж, кабинет 406, телефон (4942) 42 70 72).

Экспозиция проекта проводится в здании по адресу: Российская Федерация, Костромская область, городской округ город Кострома, город Кострома, площадь Конституции, дом 2, 4 этаж с 10 по 17 марта 2020 года. Консультирование проводится во вторник и четверг с 17.00 по 18.00 часов.

Проект, подлежащий рассмотрению на публичных слушаниях, и информационные материалы к нему (при наличии) будут размещены на официальном сайте Администрации города Костромы по адресу: www.gradkostroma.ru с 10 марта 2020 года.

Участники публичных слушаний в целях идентификации представляют сведения о себе (фамилию, имя, отчество (при наличии), дату рождения, адрес места жительства (регистрации) - для физических лиц; наименование, основной государственный регистрационный номер, место нахождения и адрес - для юридических лиц) с приложением документов, подтверждающих такие сведения. Участники публичных слушаний, являющиеся правообладателями соответствующих земельных участков и (или) расположенных на них объектов капитального строительства и (или) помещений, являющихся частью указанных объектов капитального строительства, также представляют сведения соответственно о таких земельных участках, объектах капитального строительства, помещениях, являющихся частью указанных объектов капитального строительства, из Единого государственного реестра недвижимости и иные документы, устанавливающие или удостоверяющие их права на такие земельные участки, объекты капитального строительства, помещения, являющиеся частью указанных объектов капитального строительства.

В случае внесения предложений и замечаний в письменной форме документы предоставляются участниками публичных слушаний в виде заверенных копий, либо копий с приложением оригиналов для их сверки.

В случае направления предложений и замечаний участником публичных слушаний представляется согласие на обработку его персональных данных с учетом требований, установленных Федеральным законом от 27 июля 2006 года № 152-ФЗ "О персональных данных".

Участники публичных слушаний, представившие указанные сведения о себе, имеют право внести предложения и замечания, касающиеся рассматриваемого проекта:

- 1) в письменной форме в адрес организатора публичных слушаний с 10 по 17 марта 2020 года;
- 2) посредством записи в книге (журнале) учета посетителей экспозиции проекта, подлежащего рассмотрению на публичных слушаниях, с 10 по 17 марта 2020 года в здании по адресу: Российская Федерация, Костромская область, городской округ город Кострома, город Кострома, площадь Конституции, дом 2, 4 этаж;
- 3) в устной и письменной форме в ходе проведения публичных слушаний.

* * *

ИНФОРМАЦИОННОЕ СООБЩЕНИЕ ОБ ОПУБЛИКОВАНИИ (РАЗМЕЩЕНИИ) ПОЛНОГО ТЕКСТА МУНИЦИПАЛЬНОГО ПРАВОВОГО АКТА В СЕТЕВОМ ИЗДАНИИ "ОФИЦИАЛЬНЫЙ ВЕСТНИК ГОРОДА КОСТРОМЫ"

Глава города Костромы оповещает жителей города Костромы о том, что полный текст постановления Главы города Костромы от 25 февраля 2020 года № 14 "О назначении публичных слушаний по проекту межевания территории, ограниченной проездом Студенческим, улицей Китицынской, проездом Березовым, границей территориальной зоны среднеэтажной жилой застройки Ж-3" опубликован в сетевом издании "Официальный вестник города Костромы" в информационно-телекоммуникационной сети "Интернет" по адресу: <http://pravokostroma.ru>, а также размещен в информационно-телекоммуникационной сети "Интернет" на официальном сайте Думы города Костромы www.duma-kostroma.ru.

Администрация города Костромы ПРОЕКТ
ПОСТАНОВЛЕНИЕ
№ _____

Об утверждении документации по планировке территории, ограниченной проездом Студенческим, улицей Китицынской, проездом Березовым, границей территориальной зоны среднеэтажной жилой застройки Ж-3

В соответствии со статьями 42, 43, 45 и 46 Градостроительного кодекса Российской Федерации, Порядком организации и проведения публичных слушаний по проектам муниципальных правовых актов города Костромы в сфере градостроительной деятельности, утвержденным решением Думы города Костромы от 26 апреля 2018 года № 64, учитывая протокол публичных слушаний по проекту межевания территории от 17 марта 2020 года, заключение о результатах публичных слушаний, руководствуясь статьями 42, 44, частью 1 статьи 57 Устава города Костромы,

ПОСТАНОВЛЯЮ:

1. Утвердить документацию по планировке территории, ограниченной проездом Студенческим, улицей Китицынской, проездом Березовым, границей территориальной зоны среднеэтажной жилой застройки Ж-3, в виде проекта межевания территории.

2. Настоящее постановление подлежит официальному опубликованию в течение семи дней со дня его принятия и размещению на официальном сайте Администрации города Костромы в информационно-телекоммуникационной сети «Интернет».

Глава Администрации города Костромы А.В. СМЕРНОВ.

ОФИЦИАЛЬНЫЙ САЙТ АДМИНИСТРАЦИИ ГОРОДА КОСТРОМЫ
www.gradkostroma.ru

ЗАКЛЮЧЕНИЕ О РЕЗУЛЬТАТАХ ПУБЛИЧНЫХ СЛУШАНИЙ

25 февраля 2020 года

Публичные слушания по проектам постановлений Администрации города Костромы «О предоставлении разрешений на отклонение от предельных параметров разрешенного строительства на земельном

участке, расположенном в городе Костроме по адресу: улица Новый Быт, 41а и на условно разрешенный вид использования земельных участков, расположенных в городе Костроме по адресам: улица Новый Быт, 41а, улица Профсоюзная, 52 и на земельных участках, имеющих местоположение в городе Костроме: улица Никитская, ГСК 28, бокс № 60, улица Мясницкая, ГСК 124, бокс 19» проводились 25 февраля 2020 года с 15.00 часов до 16.00 часов в здании, расположенном по адресу: город Кострома, площадь Конституции, 2, 3 этаж, кабинет 303в.

В публичных слушаниях приняло участие 6 человек, (список участников прилагается).

По результатам публичных слушаний составлен протокол публичных слушаний от 25 февраля 2020 года № 151, на основании которого подготовлено настоящее заключение о результатах публичных слушаний.

От участников публичных слушаний поступили следующие замечания и предложения:

1) От участников публичных слушаний, постоянно проживающих на территории, в пределах которой проводятся публичные слушания замечаний и предложений не поступало.

2) от иных участников публичных слушаний замечаний не поступало.

Аргументированные рекомендации организатора публичных слушаний по предложениям и замечаниям от участников публичных слушаний, прошедших идентификацию:

Учитывая отсутствие замечаний и предложений от участников публичных слушаний аргументированные рекомендации Комиссией по таким замечаниям и предложениям отсутствуют.

Рассмотрев и обсудив представленные проекты постановлений члены Комиссии по подготовке проекта Правил землепользования и застройки города Костромы внесли следующие предложения:

- Отклонить запрашиваемое разрешение на отклонение от предельных параметров разрешенного строительства на земельном участке, расположенном по адресу: Российская Федерация, Костромская область, городской округ город Кострома, город Кострома, улица Новый Быт, 41а;

- Одобрить запрашиваемое разрешение на отклонение от предельных параметров разрешенного строительства на земельном участке, расположенном по адресу: Российская Федерация, Костромская область, городской округ город Кострома, город Кострома, улица Новый Быт, 41а.

- Отклонить запрашиваемое разрешение на условно разрешенный вид использования земельного участка, расположенного по адресу: Российская Федерация, Костромская область, городской округ город Кострома, город Кострома, улица Новый Быт, 41а;

- Одобрить запрашиваемое разрешение на условно разрешенный вид использования земельного участка, расположенного по адресу: Российская Федерация, Костромская область, городской округ город Кострома, город Кострома, улица Новый Быт, 41а.

- Отклонить запрашиваемое разрешение на условно разрешенный вид использования земельного участка, расположенного по адресу: Российская Федерация, Костромская область, городской округ город Кострома, город Кострома, улица Профсоюзная, 52;

- Одобрить запрашиваемое разрешение на условно разрешенный вид использования земельного участка, расположенного по адресу: Российская Федерация, Костромская область, городской округ город Кострома, город Кострома, улица Профсоюзная, 52.

- Одобрить запрашиваемое разрешение на условно разрешенный вид использования земельного участка, имеющего местоположение: Костромская область, город Кострома, улица Никитская, ГСК 28, бокс № 60.

- Одобрить запрашиваемое разрешение на условно разрешенный вид использования земельного участка, имеющего местоположение: Костромская область, город Кострома, улица Мясницкая, ГСК 124, бокс 19.

Список участников публичных слушаний Приложение 1

Представитель заявителя в отношении земельного участка, расположенного по адресу: Российская Федерация, Костромская область, городской округ город Кострома, город Кострома, улица Новый Быт, 41а

Фадеева Ю. А.

Представитель заявителя в отношении земельного участка, расположенного по адресу: Российская Федерация, Костромская область, городской округ город Кострома, город Кострома, улица Профсоюзная, 52

Алексеев А.А.

Разработчик проектной документации в отношении земельного участка, расположенного по адресу: Российская Федерация, Костромская область, городской округ город Кострома, город Кострома, улица Профсоюзная, 52

Смирнова А. С.

Заявитель в отношении земельного участка, имеющего местоположение: Костромская область, город Кострома, улица Никитская, ГСК 28, бокс № 60

Митин А.А.

Заявитель в отношении земельного участка, имеющего местоположение: Костромская область, город Кострома, улица Мясницкая, ГСК 124, бокс 19

Климчук С. А.

Заинтересованное лицо в отношении земельного участка, имеющего местоположение: Костромская область, город Кострома, улица Мясницкая, ГСК 124, бокс 19

Климчук В. С.

Заместитель председателя Комиссии
Протокол вела

В. В. Якимов
И. Н. Межевая

Администрация города Костромы

ПОСТАНОВЛЕНИЕ

26 февраля 2020 года № 311

О подготовке документации по планировке территории, ограниченной улицами Рабочей 11-й, Рабочей 3-й, Новый Быт, Рабочей 5-й

В целях образования земельных участков под многоквартирными домами, в соответствии со статьями 41, 41.1, 43 и 46 Градостроительного кодекса Российской Федерации, статьей 11.3 Земельного кодекса Российской Федерации, статьей 16 Федерального закона от 29 декабря 2004 года № 189 – ФЗ «О введении в действие Жилищного кодекса Российской Федерации», Правилами землепользования и застройки города Костромы, утвержденными решением Думы города Костромы от 16 декабря 2010 года № 62, руководствуясь статьями 42, 44, частью 1 статьи 57 Устава города Костромы,

ПОСТАНОВЛЯЮ:

1. Подготовить документацию по планировке территории, ограниченной улицами Рабочей 11-й, Рабочей 3-й, Новый Быт, Рабочей 5-й, в виде проекта межевания территории (далее – документация по планировке территории) согласно прилагаемому ситуационному плану.

2. Установить срок подготовки документации по планировке территории – до 30 июня 2020 года.

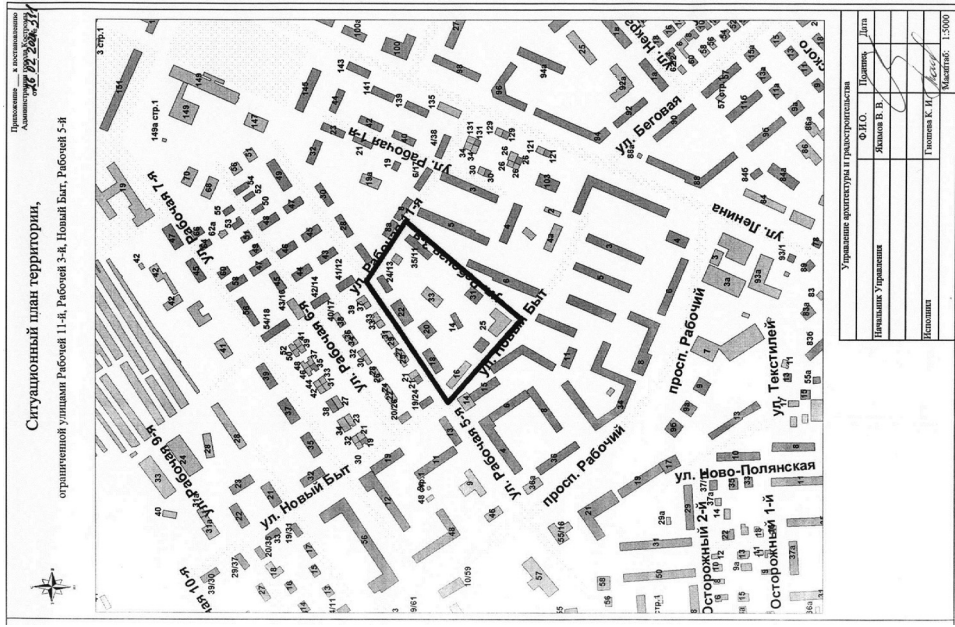
3. Муниципальному казенному учреждению города Костромы «Центр градостроительства» (А. В. Храмов) разработать документацию по планировке территории.

4. Установить, что предложения физических и юридических лиц о порядке, сроках подготовки и содержании документации по планировке территории принимаются в Управлении архитектуры и градостроительства Администрации города Костромы в течение двух недель со дня публикации настоящего постановления по адресу: Российская Федерация, Костромская область, городской округ город Кострома, город Кострома, площадь Конституции, дом 2, кабинет 406, телефон (4942) 42 70 72.

5. Финансовое обеспечение выполнения работ, указанных в пункте 1 настоящего постановления, производится в пределах бюджетных ассигнований, предусмотренных в бюджете города Костромы по смете на содержание муниципального казенного учреждения города Костромы «Центр градостроительства» по разделу 0400 «Национальная экономика», подразделу 0412 «Другие вопросы в области национальной экономики», целевой статье 1190029900 «Обеспечение деятельности подведомственных учреждений» классификации расходов бюджетов Российской Федерации.

6. Настоящее постановление подлежит официальному опубликованию в течение трех дней со дня его подписания и размещению на официальном сайте Администрации города Костромы в информационно-телекоммуникационной сети «Интернет».

Глава Администрации города Костромы А.В. СМЕРНОВ.



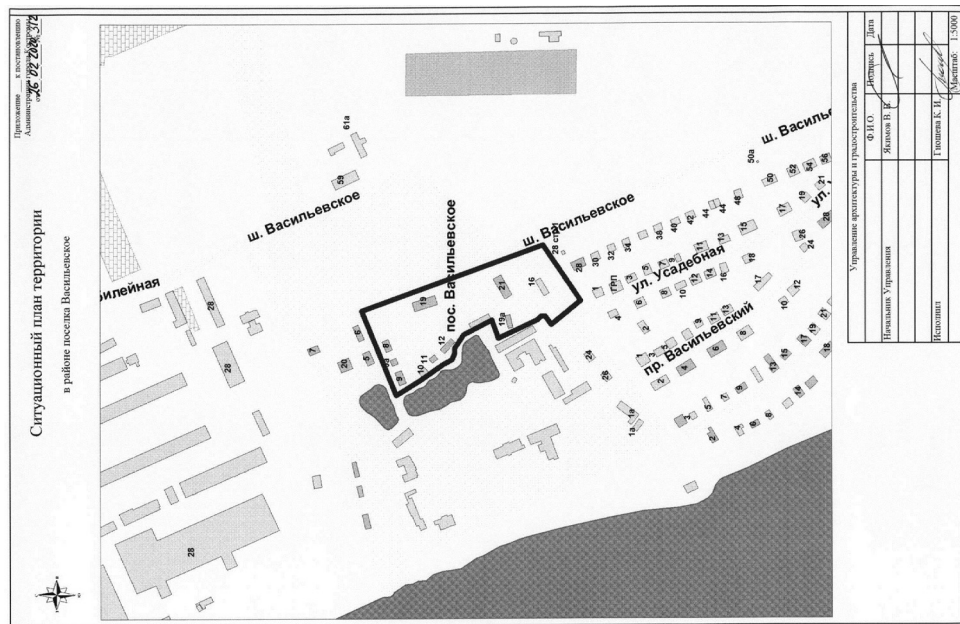
Администрация города Костромы
ПОСТАНОВЛЕНИЕ
26 февраля 2020 года № 312
О подготовке документации по планировке территории в районе поселка Васильевское

В целях образования земельных участков под многоквартирными домами, в соответствии со статьями 41, 41.1, 43, и 46 Градостроительного кодекса Российской Федерации, статьей 11.3 Земельного кодекса Российской Федерации, статьей 16 Федерального закона от 29 декабря 2004 года № 189-ФЗ «О введении в действие Жилищного кодекса Российской Федерации», Правилами землепользования и застройки города Костромы, утвержденными решением Думы города Костромы от 16 декабря 2010 года № 62, руководствуясь статьями 42, 44, частью 1 статьи 57 Устава города Костромы,

ПОСТАНОВЛЯЮ:

1. Подготовить документацию по планировке территории в районе поселка Васильевское, в виде проекта межевания территории (далее – далее документация по планировке территории) согласно прилагаемому ситуационному плану.
2. Установить срок подготовки документацию по планировке территории – до 30 апреля 2020 года.
3. Муниципальному казенному учреждению города Костромы «Центр градостроительства» (А. В. Храмов) разработать документацию по планировке территории.
4. Установить, что предложения физических и юридических лиц о порядке, сроках подготовки и содержании документации по планировке территории принимаются в Управлении архитектуры и градостроительства Администрации города Костромы в течение двух недель со дня публикации настоящего постановления по адресу: Российская Федерация, Костромская область, городской округ город Кострома, город Кострома, площадь Конституции, дом 2, кабинет 406, телефон (4942) 42 70 72.
5. Финансовое обеспечение выполнения работ, указанных в пункте 1 настоящего постановления, производится в пределах бюджетных ассигнований, предусмотренных в бюджете города Костромы по смете на содержание муниципального казенного учреждения города Костромы «Центр градостроительства» по разделу 0400 «Национальная экономика», подразделу 0412 «Другие вопросы в области национальной экономики», целевой статье 9900029900 «Обеспечение деятельности подведомственных учреждений» классификации расходов бюджетов Российской Федерации.
6. Настоящее постановление подлежит официальному опубликованию в течение трех дней со дня его подписания и размещению на официальном сайте Администрации города Костромы в информационно-телекоммуникационной сети «Интернет».

Глава Администрации города Костромы **А.В. СМЕРНОВ.**



Администрация города Костромы
ПОСТАНОВЛЕНИЕ
26 февраля 2020 года № 313
О подготовке документации по планировке территории в границах кадастрового квартала 44:27:070212

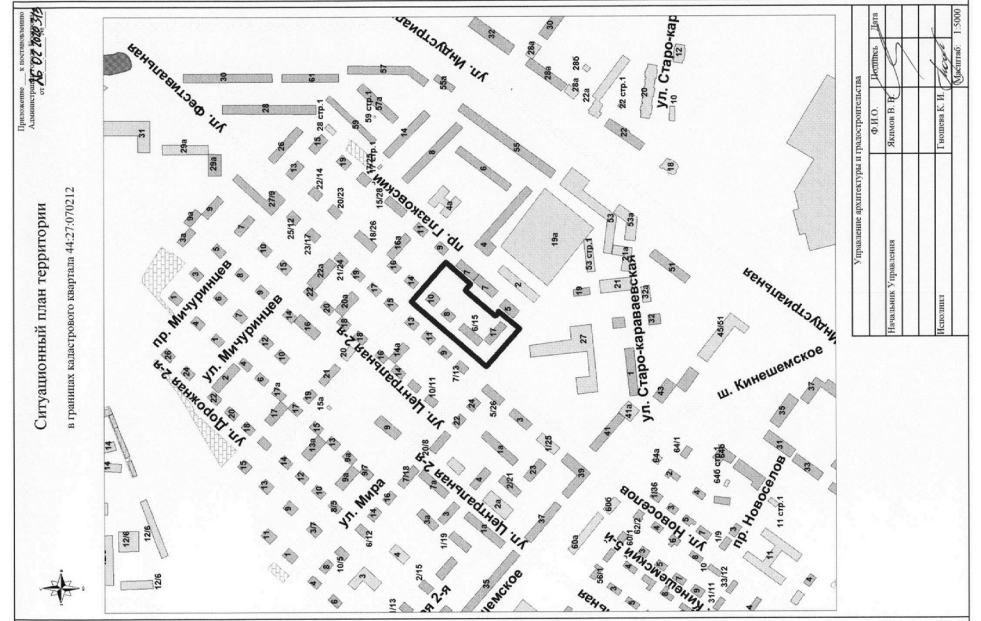
В целях образования земельных участков под многоквартирными домами, в соответствии со статьями 41, 41.1, 43, и 46 Градостроительного кодекса Российской Федерации, статьей 11.3 Земельного кодекса Российской Федерации, статьей 16 Федерального закона от 29 декабря 2004 года № 189-ФЗ «О введении в действие Жилищного кодекса Российской Федерации», Правилами землепользования и застройки города Костромы, утвержденными решением Думы города Костромы от 16 декабря 2010 года № 62, руководствуясь статьями 42, 44, частью 1 статьи 57 Устава города Костромы,

ПОСТАНОВЛЯЮ:

1. Подготовить документацию по планировке территории в границах кадастрового квартала 44:27:070212, в виде проекта межевания территории (далее – документация по планировке территории) согласно прилагаемому ситуационному плану.
2. Установить срок подготовки документацию по планировке территории – до 30 ноября 2023 года.
3. Муниципальному казенному учреждению города Костромы «Центр градостроительства» (А.

- В. Храмов) разработать документацию по планировке территории.
4. Установить, что предложения физических и юридических лиц о порядке, сроках подготовки и содержании документации по планировке территории принимаются в Управлении архитектуры и градостроительства Администрации города Костромы в течение двух недель со дня публикации настоящего постановления по адресу: Российская Федерация, Костромская область, городской округ город Кострома, город Кострома, площадь Конституции, дом 2, кабинет 406, телефон (4942) 42 70 72.
5. Финансовое обеспечение выполнения работ, указанных в пункте 1 настоящего постановления, производится в пределах бюджетных ассигнований, предусмотренных в бюджете города Костромы по смете на содержание муниципального казенного учреждения города Костромы «Центр градостроительства» по разделу 0400 «Национальная экономика», подразделу 0412 «Другие вопросы в области национальной экономики», целевой статье 9900029900 «Обеспечение деятельности подведомственных учреждений» классификации расходов бюджетов Российской Федерации.
6. Настоящее постановление подлежит официальному опубликованию в течение трех дней со дня его подписания и размещению на официальном сайте Администрации города Костромы в информационно-телекоммуникационной сети «Интернет».

Глава Администрации города Костромы **А.В. СМЕРНОВ.**



ИЗВЕЩЕНИЕ О ПРОВЕДЕНИИ СОБРАНИЯ О СОГЛАСОВАНИИ МЕСТОПОЛОЖЕНИЯ ГРАНИЦЫ ЗЕМЕЛЬНОГО УЧАСТКА

Кадастровым инженером Золиным Михаилом Александровичем, почтовый адрес: Ивановская область, город Приволжск, улица Революционная, дом № 132, квартира № 9, e-mail: zolin_mihail@mail.ru, тел. 8-920-344-79-31, номер регистрации в государственном реестре лиц, осуществляющих кадастровую деятельность – 16702, № квалификационного аттестата кадастрового инженера №37-11-68 в отношении земельного участка с кадастровым номером **44:27:070405:42**, расположенного по адресу: г. Кострома, п. Мелиораторов, гаражный кооператив №114а, бокс №33, выполняются кадастровые работы по уточнению местоположения границы земельного участка. Заказчиком кадастровых работ является Пойгин Сергей Васильевич, проживающий по адресу: г. Кострома, ул. Профсоюзная, д. 16, кв. 15. Контактный телефон: 8-906-524-87-38.

Собрание заинтересованных лиц по поводу согласования местоположения границы состоится по адресу: г. Кострома, п. Мелиораторов, гаражный кооператив №114а, бокс №33 - **31 марта 2020г. в 10 часов 00 минут**. С проектом межевого плана земельного участка можно ознакомиться по адресу: г. Кострома, ул. Маршала Новикова, д. 8.

Требования о проведении согласования местоположения границ земельных участков на местности принимаются с **02 марта 2020г. по 30 марта 2020г.**, обоснованные возражения о местоположении границ земельных участков после ознакомления с проектом межевого плана принимаются с **02 марта 2020г. по 30 марта 2020г.**, по адресу: г. Кострома, ул. Маршала Новикова, д. 8. Смежные земельные участки, в отношении местоположения границ которых проводится согласование: земельный участок, с кадастровым номером **44:27:070405:43** (г. Кострома, п. Мелиораторов, гаражный кооператив №114а, бокс №34); земельный участок, с кадастровым номером **44:27:070405:41** (г. Кострома, п. Мелиораторов, гаражный кооператив №114а, бокс №32); земельный участок, с кадастровым номером **44:27:070405:34** (г. Кострома, п. Мелиораторов, гаражный кооператив №114а, бокс №25); земельный участок, с кадастровым номером **44:27:070405:33** (г. Кострома, п. Мелиораторов, гаражный кооператив №114а, бокс №24); земельный участок, с кадастровым номером **44:27:070405:32** (г. Кострома, п. Мелиораторов, гаражный кооператив №114а, бокс №23); земельные участки, расположенные в кадастровом квартале **44:27:070405**. При проведении согласования местоположения границ при себе необходимо иметь документ, удостоверяющий личность, а также документы о правах на земельный участок (часть 12 статьи 39, часть 2 статьи 40 Федерального закона от 24 июля 2007г. №221-ФЗ «О кадастровой деятельности»).

ИЗВЕЩЕНИЕ О ПРОВЕДЕНИИ СОБРАНИЯ О СОГЛАСОВАНИИ МЕСТОПОЛОЖЕНИЯ ГРАНИЦЫ ЗЕМЕЛЬНОГО УЧАСТКА

Кадастровым инженером Крюковой Натальей Альбертовной, адрес: г. Кострома, ул. Долганова, д. 21/30, номер аттестата 44-10-6, телефон: 37-19-82, 8-910-920-87-17 No регистрации в гос. реестре лиц осуществляющих кадастровую деятельность: 2225, эл. почта: knatalb@mail.ru, выполняются кадастровые работы в отношении земельных участков с кадастровыми номерами: 44:27:070513:2, 44:27:070513:3, 44:27:070513:8, 44:27:070513:15, 44:27:070513:16, 44:27:070513:24, 44:27:070513:30, 44:27:070513:42, 44:27:070513:43, 44:27:070513:44, 44:27:070513:45, 44:27:070513:46, 44:27:070513:53,

44:27:070513:54, 44:27:070513:57, 44:27:070513:58, 44:27:070513:62, 44:27:070513:64 расположенных по адресу: г. Кострома, д. Нажеро, СТ «Нажеро», участки №2, 3, 8, 15, 16, 24, 30, 42, 43, 44, 45, 46, 53, 54, 57, 58, 62, 63.

Заказчиками кадастровых работ являются:

Сазанов В.А. (г. Кострома, м-он Давыдовский, д.34, кв.15, 8-910-194-51-94), Сироткина Л.А. (г. Кострома, ул. Профсоюзная, д.25/2, кв.477, 8-910-660-60-95), Корнилов Л.Ю. (г. Кострома, м/н Давыдовский-3, д.3А, кв.19, 8-910-192-73-44), Смирнов Ю.Н. (г. Кострома, мкр. Юбилейный, д.9, кв.39, 8-953-661-14-99), Кожин А.С. (г. Кострома, ул. Московская, д.105, кв.1, 8-910-956-02-43), Волков Ю.М. (г. Кострома, м/н Юбилейный, д.9, кв.78, 8-950-248-82-71), Кудрявцев О.А. (г. Кострома, проспект Речной, д.7, кв.49, 8-960-738-92-51), Катанов С.Л. (г. Кологрив, ул. Энтузиастов, д.3, кв.2, 8-910-807-37-87), Акифьев Д.И. (г. Кострома, м-он Давыдовский-2, д.55, кв.232, 8-903-895-16-11), Седова Е.Г. (г. Кострома, м-он Давыдовский-1, д.34, кв.148, 8-960-744-67-20), Салмов М.В. (г. Кострома, мкр. Юбилейный, д.17, кв.78, 8-953-662-65-42), Охова А.Н. (г. Кострома, ул. Бабушкиной Наты, д.27, кв.1, 8-910-958-51-68), Смирнова Л.Ф. (г. Кострома, м/н Юбилейный, д.3, кв.89, 8-910-661-22-23), Нечаева И.Л. (г. Кострома, м-н Давыдовский-1, д.28, кв.14, 8-915-901-14-16), Нечаев А.А. (г. Кострома, м/н Давыдовский-1, д.28, кв.14, 8-961-128-85-39), Дурнев В.А. (г. Кострома, м-р Давыдовский, д.24, кв.9, 8-920-391-17-38), Аверин С.Ю. (г. Кострома, ул. Советская, д.94, кв.2, 8-910-661-02-34), Андрианова Л.Ю. (г. Кострома, м/р-н Юбилейный, д.31, кв.3, 8-910-929-50-28),
Собрание по поводу согласования местоположения границ состоится по адресу: г. Кострома, ул. Долматова, д. 21/30, отдел геодезии и картографии, 01 апреля 2020 г. в 10 часов 00 минут.

С проектом межевого плана земельного участка можно ознакомиться по адресу: г. Кострома, ул. Долматова, д. 21/30, отдел геодезии и картографии (тел. 37-19-82).

Требования о проведении согласования местоположения границ земельных участков на местности принимаются с 28 февраля 2020г. по 01 апреля 2020г. Обоснованные возражения о местоположении границ земельных участков после ознакомления с проектом межевого плана принимаются с 28 февраля 2020г. по 01 апреля 2020г по адресу: г. Кострома, ул. Долматова, д. 21/30, отдел геодезии и картографии, по рабочим дням с 9-30 до 17-00 часов. Обоснованным считается возражение, подкрепленное доказательствами, свидетельствующее о том, что установление границ земельного участка в соответствии с проектом межевого плана нарушает законные интересы правообладателя смежного участка.

Смежные земельные участки, с правообладателями которых требуется согласовать местоположение границ: 44:27:070513:9, 44:27:070513:14, 44:27:070513:17, 44:27:070513:25, 44:27:070513:41, 44:27:070513:50, 44:27:070513:51, 44:27:070513:52, 44:27:070513:55, 44:27:070513:56, 44:27:070513:59, 44:27:070513:61, 44:27:070513:63, и земельные участки, расположенные в кварталах: 44:27:070513, 44:07:071601, 44:07:072001.

При проведении согласования местоположения границ при себе необходимо иметь документ, удостоверяющий личность, а также документы о правах на земельный участок (часть 12 ст. 39, часть 2 ст. 40 Федерального закона от 24.07.2007 г. №221 «О кадастровой деятельности»).

ИЗВЕЩЕНИЕ О ПРОВЕДЕНИИ СОБРАНИЯ О СОГЛАСОВАНИИ МЕСТОПОЛОЖЕНИЯ ГРАНИЦЫ ЗЕМЕЛЬНОГО УЧАСТКА

Кадастровым инженером Кижкиной Ольгой Владимировной, № регистрации в государственном реестре лиц, осуществляющих кадастровую деятельность 2242, тел.45-33-81, г. Кострома, ул. М. Новикова,4в, E-mail: kadastr44@mail.ru в отношении земельного участка, расположенного по адресу: г. Кострома, ул. Никитская ГК №39, бокс 14, выполняются кадастровые работы по уточнению местоположения границы и площади земельного участка с кадастровым номером 44:27:040642:115.

Заказчиком кадастровых работ является Андреева Л.А. (тел. 8905-1512-073, адрес проживания: г. Кострома, ул. Никитская, д.104, кв. 16). Собрание заинтересованных лиц по поводу согласования местоположения границы состоится по адресу: Костромская обл., г. Кострома, ул. М. Новикова, д.4в «01» апреля 2020г. в 10ч.00 мин.

С проектом межевого плана земельного участка можно ознакомиться по адресу: Костромская обл., г. Кострома, ул. М. Новикова, д.4в.

Требования о проведении согласования местоположения границ на местности принимаются с 02 марта 2020 г. по 30 марта 2020 г., обоснованные возражения о местоположении границ земельных участков после ознакомления с проектом межевого плана принимаются с 02 марта 2020 г. по 30 марта 2020 г., по адресу: Костромская обл., г. Кострома, ул. М. Новикова, д.4в.

Правообладатели, с которыми требуется согласовать местоположение границы:

земельный участок, расположенный по адресу: г. Кострома, ул. Никитская ГК №39, бокс 13, с кадастровым номером 44:27:040642:114;

земельный участок, расположенный по адресу: г. Кострома, ул. Никитская ГК №39, бокс 15;

земельный участок, расположенный по адресу: г. Кострома, ул. Никитская ГК №39 (земли общего пользования) с кадастровым номером 44:27:040642:8.

При проведении согласования местоположения границ при себе

необходимо иметь документ, удостоверяющий личность, а также документы о правах на земельный участок (часть 12 статьи 39, часть 2 статьи 40 Федерального закона от 24.07.2007г. №221-ФЗ «О кадастровой деятельности»).

ИЗВЕЩЕНИЕ О ПРОВЕДЕНИИ СОБРАНИЯ О СОГЛАСОВАНИИ МЕСТОПОЛОЖЕНИЯ ГРАНИЦЫ ЗЕМЕЛЬНОГО УЧАСТКА

Кадастровым инженером Кижкиной Ольгой Владимировной, № регистрации в государственном реестре лиц, осуществляющих кадастровую деятельность 2242, тел.45-33-81, г. Кострома, ул. М. Новикова,4в, E-mail: kadastr44@mail.ru в отношении земельного участка, расположенного по адресу: г. Кострома, ул. Никитская ГК №39, бокс 39, выполняются кадастровые работы по уточнению местоположения границы и площади земельного участка с кадастровым номером 44:27:040642:140.

Заказчиком кадастровых работ является Маклакова Н.А. (тел. 8-910-191-8593, адрес проживания: г. Кострома, ул. Беговая, д.35, кв.85). Собрание заинтересованных лиц по поводу согласования местоположения границы состоится по адресу: Костромская обл., г. Кострома, ул. М. Новикова, д.4в «01» апреля 2020г. в 09ч.00 мин.

С проектом межевого плана земельного участка можно ознакомиться по адресу: Костромская обл., г. Кострома, ул. М. Новикова, д.4в.

Требования о проведении согласования местоположения границ на местности принимаются с 02 марта 2020 г. по 30 марта 2020 г., обоснованные возражения о местоположении границ земельных участков после ознакомления с проектом межевого плана принимаются с 02 марта 2020 г. по 30 марта 2020 г., по адресу: Костромская обл., г. Кострома, ул. М. Новикова, д.4в.

Правообладатели, с которыми требуется согласовать местоположение границы:

земельный участок, расположенный по адресу: г. Кострома, ул. Никитская ГК №39, бокс 38, с кадастровым номером 44:27:040642:139;

земельный участок, расположенный по адресу: г. Кострома, ул. Никитская ГК №39, бокс 39, с кадастровым номером 44:27:040642:141;

земельный участок, расположенный по адресу: г. Кострома, ул. Никитская ГК №39 (земли общего пользования) с кадастровым номером 44:27:040642:8.

При проведении согласования местоположения границ при себе необходимо иметь документ, удостоверяющий личность, а также документы о правах на земельный участок (часть 12 статьи 39, часть 2 статьи 40 Федерального закона от 24.07.2007г. №221-ФЗ «О кадастровой деятельности»).

ИЗВЕЩЕНИЕ О ПРОВЕДЕНИИ СОБРАНИЯ О СОГЛАСОВАНИИ МЕСТОПОЛОЖЕНИЯ ГРАНИЦЫ ЗЕМЕЛЬНОГО УЧАСТКА

Кадастровым инженером Кижкиной Ольгой Владимировной, № регистрации в государственном реестре лиц, осуществляющих кадастровую деятельность 2242, тел.45-33-81, г. Кострома, ул. М. Новикова,4в, E-mail: kadastr44@mail.ru в отношении земельного участка, расположенного по адресу: г. Кострома, ул. Пушкина ГК №9, бокс 1, выполняются кадастровые работы по уточнению местоположения границы и площади земельного участка с кадастровым номером 44:27:040428:5.

Заказчиком кадастровых работ является Козлов С.А. (тел. 8953-651-7221, адрес проживания: г. Кострома, пр-т Мира, д.129, кв.88). Собрание заинтересованных лиц по поводу согласования местоположения границы состоится по адресу: Костромская обл., г. Кострома, ул. М. Новикова, д.4в «01» апреля 2020г. в 09ч.30 мин.

С проектом межевого плана земельного участка можно ознакомиться по адресу: Костромская обл., г. Кострома, ул. М. Новикова, д.4в.

Требования о проведении согласования местоположения границ на местности принимаются с 02 марта 2020 г. по 30 марта 2020 г., обоснованные возражения о местоположении границ земельных участков после ознакомления с проектом межевого плана принимаются с 02 марта 2020 г. по 30 марта 2020 г., по адресу: Костромская обл., г. Кострома, ул. М. Новикова, д.4в.

Правообладатели, с которыми требуется согласовать местоположение границы: земельный участок, расположенный по адресу: г. Кострома, ул. Пушкина ГСК №9, земли общего пользования, с кадастровым номером 44:27:040428:4;

земельный участок, расположенный по адресу: г. Кострома, ул. Пушкина ГСК №9, бокс 2, с кадастровым номером 44:27:040428:6.

Смежные земельные участки, расположенные в кадастровом квартале 44:27:040428.

При проведении согласования местоположения границ при себе необходимо иметь документ, удостоверяющий личность, а также документы о правах на земельный участок (часть 12 статьи 39, часть 2 статьи 40 Федерального закона от 24.07.2007г. №221-ФЗ «О кадастровой деятельности»).

Учредитель: Администрация города Костромы

Издатель: Муниципальное казенное учреждение города Костромы «Муниципальный архив города Костромы» (МКУ МАК)

Адрес редакции и издателя:

156022, г. Кострома, ул. Голубкова, д. 6. Тел./факс (4942) 53-28-53. Тел.(4942) 53-29-81. E-mail: archiv@gradkostroma.ru

Главный редактор Елена Витальевна Бабенко

ОФИЦИАЛЬНЫЙ ВЕСТНИК
города Костромы

Распространяется бесплатно



Газета отпечатана в типографии
ГП «Областная типография им. Горького»,
г. Кострома, ул. Петра Щербины, 2. Заказ _____
Тираж 120 экз. Подписание по графику в 18.00
Подписано в печать 27.02.2020 в 18.00