

ОФИЦИАЛЬНЫЙ ВЕСТНИК

города Костромы

16+

Бюллетень № 8 (509)

21 февраля 2020 года

Содержание номера:

Извещение МКУ г. Костромы «Центр наружной рекламы и информации».....	стр. 1
Решение Думы города Костромы от 13 февраля 2020 года № 23 «О внесении изменений в решение Думы города Костромы от 19 декабря 2019 года № 204 "О бюджете города Костромы на 2020 год и на плановый период 2021 и 2022 годов"»	стр. 2–5
Постановление Администрации города Костромы от 13 февраля 2020 года № 220 «О сносе незаконно размещенного объекта некапитального характера на территории города Костромы».....	стр. 5
Постановление Администрации города Костромы от 13 февраля 2020 года № 221 «О сносе незаконно размещенного объекта некапитального характера на территории города Костромы».....	стр. 5–6
Постановление Администрации города Костромы от 13 февраля 2020 года № 212 «О предоставлении разрешения на условно разрешенный вид использования земельного участка, имеющего местоположение: Костромская область, город Кострома, улица Сутырина, с кадастровым номером 44:27:070232:1356».....	стр. 6
Постановление Территориальной избирательной комиссии № 1 города Костромы Костромской области от 10 февраля 2020 года № 63/274 «Об определении схемы одномандатных избирательных округов для проведения выборов депутатов Думы города Костромы».....	стр. 6–12, 32
Постановление Администрации города Костромы от 3 февраля 2020 года № 146 «О внесении изменения в норматив финансирования по фонду оплаты труда муниципальных образовательных организаций города Костромы по присмотру и уходу за детьми, осваивающими образовательные программы дошкольного образования, на одного воспитанника в год».....	стр. 12–13
Постановление Администрации города Костромы от 11 февраля 2020 года № 185 «О признании многоквартирного дома, расположенного по адресу: Российская Федерация, Костромская область, городской округ город Кострома, город Кострома, переулок Водяной 8-й, дом 8, аварийным и подлежащим сносу и его дальнейшему использованию».....	стр. 13
Постановление Администрации города Костромы от 13 февраля 2020 года № 195 «Об отказе в предоставлении разрешения на отклонение от предельных параметров разрешенного строительства на земельном участке, расположенном по адресу: Российская Федерация, Костромская область, городской округ город Кострома, город Кострома, улица Транспортная, 27».....	стр. 13
Постановление Администрации города Костромы от 18 февраля 2020 года № 229 «Об утверждении документации по планировке территории в районе домов 2, 4, 5, 6, 7, 8, 10 в поселке Новом».....	стр. 13
Информационное сообщение об опубликовании (размещении) полного текста постановления Администрации города Костромы	стр. 13
Постановление Администрации города Костромы от 18 февраля 2020 года № 230 «О внесении изменения в состав комиссии по поощрениям Администрации города Костромы».....	стр. 13–14
Извещение Управления имущественных и земельных отношений Администрации города Костромы о проведении аукциона на право заключения договора аренды муниципального имущества.....	стр. 14
Заключение о результатах публичных слушаний от 10 февраля 2020 года по проектам постановлений Администрации города Костромы «О предоставлении разрешений на отклонение от предельных параметров разрешенного строительства на земельных участках, расположенных в городе Костроме по адресам: улица Октябрьская, 13, улица Покровского, 34, и на условно разрешенный вид использования земельного участка, с кадастровым номером 44:27:040518:446, имеющего местоположение: Костромская область, город Кострома, проспект Мира, 114».....	стр. 14
Решение Думы города Костромы от 13 февраля 2020 года № 24 «О награждении Беловой Ирины Юльевны Почётной грамотой Думы города Костромы»	стр. 14–15
Постановление Администрации города Костромы от 19 февраля 2020 года № 241 «О введении временного ограничения движения транспортных средств по автомобильным дорогам общего пользования местного значения города Костромы в весенний период 2020 года на период возникновения неблагоприятных природно-климатических условий».....	стр. 15
Постановление Администрации города Костромы от 19 февраля 2020 года № 242 «Об утверждении документации по планировке территории, ограниченной улицами Комсомольской, Симановского, Пятницкой, переулком Кадьевским».....	стр. 15–16
Информационное сообщение об опубликовании (размещении) полного текста постановления Администрации города Костромы.....	стр. 16
Постановление Администрации города Костромы от 13 февраля 2020 года № 222 «О внесении изменений в Порядок предоставления субсидий из бюджета города Костромы на возмещение затрат, связанных	

ИЗВЕЩЕНИЕ

об отказе от проведения аукциона на право заключения договоров на размещение юридическими и физическими лицами рекламы на муниципальном общественном транспорте города Костромы, назначенного на 27 февраля 2020 года

В соответствии с частью 1 статьи 17.1 Федерального закона от 26 июля 2006 года № 135-ФЗ «О защите конкуренции», частью 4 статьи 448 Гражданского кодекса Российской Федерации, решением Думы города Костромы от 28 февраля 2013 года № 22 «Об утверждении порядка организации заключения договоров на размещение юридическими и физическими лицами рекламы на муниципальном общественном транспорте города Костромы», муниципальное казенное учреждение города Костромы «Центр наружной рекламы и информации» сообщает **об отказе от проведения аукциона** в открытой форме на право заключения договоров на размещение юридическими и физическими лицами рекламы на муниципальном общественном транспорте города Костромы, назначенного на **27 февраля 2020 года**.

с выполнением работ по разработке проекта схемы теплоснабжения и (или) проекта актуализированной схемы теплоснабжения города Костромы».....	стр. 16
Извещения о проведении собраний о согласовании местоположения границ земельных участков.....	стр. 16
Постановление Главы города Костромы от 18 февраля 2020 года № 12 «О назначении публичных слушаний по проекту, предусматривающему внесение изменений в проект планировки территории, ограниченной улицами Козуева, Коммунаров, Ткачей»	стр. 16–17
Информационное сообщение об опубликовании (размещении) полного текста муниципального правового акта в сетевом издании "Официальный вестник города Костромы".....	стр. 17
Проект постановления Администрации города Костромы «Об утверждении изменений в документацию по планировке территории, ограниченной улицами Козуева, Коммунаров, Ткачей».....	стр. 17–18
Постановление Главы города Костромы от 18 февраля 2020 года № 11 «О назначении публичных слушаний по проектам постановлений Администрации города Костромы о предоставлении разрешений на отклонение от предельных параметров разрешенного строительства на земельных участках, расположенных в городе Костроме по адресам: улица Партизанская, 42, проезд Целинный 2-й, 56, улица Галичская, 88, улица Задорина, 45, улица Волжская 2-я, 2в, на земельных участках, имеющих местоположение в городе Костроме: проезд Студенческий, в районе дома 19, с кадастровым номером 44:27:080605:2076, проезд Студенческий, в районе дома 19, с кадастровым номером 44:27:000000:16492, на условно разрешенный вид использования земельных участков, расположенных в городе Костроме по адресам: улица Космонавтов, 65, улица Костромская, 109, и на условно разрешенный вид использования земельных участков, имеющих местоположение в городе Костроме: улица Юных пионеров, 96, ГСК № 171, гаражный бокс № 5, район застройки "Солоница", с кадастровыми номерами: 44:27:020301:328, 44:27:020301:339, 44:27:020301:341, 44:27:020301:342, 44:27:020301:343, 44:27:020301:347, 44:27:020301:329, 44:27:020301:332, 44:27:020301:344, 44:27:020301:345, 44:27:020301:346, 44:27:020301:330, 44:27:020301:331, 44:27:020301:334, 44:27:020301:333, 44:27:020301:335, 44:27:020301:338, 44:27:020301:336, 44:27:020301:337, 44:27:020301:340»	стр. 18–26
Постановление Администрации города Костромы от 18 февраля 2020 года № 240 «О внесении изменений в Положение о тематическом конкурсе "Лучший проект органов территориального общественного самоуправления города Костромы в сфере осуществления собственных инициатив по организации досуга жителей территорий, на которых осуществляется территориальное общественное самоуправление города Костромы на 2020 год"».....	стр. 26
Постановление Администрации города Костромы от 19 февраля 2020 года № 261 «О признании победителями тематического конкурса «Лучший проект органов территориального общественного самоуправления города Костромы в сфере осуществления собственных инициатив по организации досуга жителей территорий, на которых осуществляется территориальное общественное самоуправление города Костромы на 2020 год» и присуждении денежных премий и поощрительных денежных премий».....	стр. 26–27
Извещение Управления имущественных и земельных отношений Администрации города Костромы о проведении аукциона на право заключения договоров аренды земельных участков, расположенных на территории города Костромы, государственная собственность на которые не разграничена.....	стр. 27–29
Извещение Управления имущественных и земельных отношений Администрации города Костромы о проведении аукциона по продаже земельных участков, расположенных на территории города Костромы, государственная собственность на которые не разграничена.....	стр. 29–32
Постановление Администрации города Костромы от 19 февраля 2020 года № 252 «О внесении изменений в постановление Администрации города Костромы от 5 сентября 2018 года № 2028 "О заключении долгосрочного муниципального энергосервисного контракта на осуществление действий, направленных на энергосбережение и повышение энергетической эффективности использования энергетических ресурсов при эксплуатации сетей уличного освещения на территории города Костромы"».....	стр. 32

Дума города Костромы

РЕШЕНИЕ

13 февраля 2020 года

№ 23

О внесении изменений в решение Думы города Костромы от 19 декабря 2019 года № 204 "О бюджете города Костромы на 2020 год и на плановый период 2021 и 2022 годов"

В связи с внесением изменений в доходную и расходную части бюджета города Костромы на 2020 год, в соответствии с Бюджетным кодексом Российской Федерации, Положением о бюджетном процессе в городе Костроме, утвержденным решением Думы города Костромы от 29 августа 2008 года № 133, руководствуясь статьями 29 и 55 Устава города Костромы, Дума города Костромы

РЕШИЛА:

1. Внести в решение Думы города Костромы от 19 декабря 2019 года № 204 "О бюджете города Костромы на 2020 год и на плановый период 2021 и 2022 годов", следующие изменения:

1) в пункте 1:

в подпункте 1 цифры "7 211 515,5" заменить цифрами "7 477 700,5", цифры "3 878 965,5" заменить цифрами "4 145 150,5";

в подпункте 2 цифры "7 340 515,5" заменить цифрами "7 606 700,5";

2) в пункте 2:

в подпункте 1 цифры "6 422 557,8" заменить цифрами "6 416 557,8", цифры "3 062 269,8" заменить цифрами "3 056 269,8";

в подпункте 2 цифры "6 422 557,8" заменить цифрами "6 416 557,8";

3) в приложении 1 "Перечень главных администраторов доходов бюджета города Костромы" после строки:

" 901	1 15 02040 04 0005 140	Платежи, взимаемые органами местного самоуправления (организациями) городских округов за выполнение определенных функций, - в части средств за предоставление сведений, содержащихся в информационной системе обеспечения градостроительной деятельности
-------	------------------------	--

дополнить строками следующего содержания:

" 901	1 16 01074 01 0000 140	Административные штрафы, установленные Главой 7 Кодекса Российской Федерации об административных правонарушениях, за административные правонарушения в области охраны собственности, выявленные должностными лицами органов муниципального контроля
901	1 16 01084 01 0000 140	Административные штрафы, установленные Главой 8 Кодекса Российской Федерации об административных правонарушениях, за административные правонарушения в области охраны окружающей среды и природопользования, выявленные должностными лицами органов муниципального контроля

после строки:

" 969	2 02 25243 04 0000 150	Субсидии бюджетам городских округов на строительство и реконструкцию (модернизацию) объектов питьевого водоснабжения
-------	------------------------	--

дополнить строкой следующего содержания:

" 969	2 02 25255 04 0000 150	Субсидии бюджетам городских округов на благоустройство зданий государственных и муниципальных общеобразовательных организаций в целях соблюдения требований к воздушно-тепловому режиму, водоснабжению и канализации
-------	------------------------	--

после строки:

" 973	2 02 25081 04 0000 150	Субсидии бюджетам городских округов на государственную поддержку спортивных организаций, осуществляющих подготовку спортивного резерва для сборных команд Российской Федерации
-------	------------------------	--

дополнить строкой следующего содержания:

" 973	2 02 25219 04 0000 150	Субсидии бюджетам городских округов на создание центров цифрового образования детей
-------	------------------------	---

4) в приложении 3 "Прогнозируемые доходы бюджета города Костромы на 2020 год по кодам видов доходов, подвидов доходов, относящихся к доходам бюджетов" строки:

в приложении 3 "Прогнозируемые доходы бюджета города Костромы на 2020 год по кодам видов доходов, подвидов доходов, относящихся к доходам бюджетов" строки:

" 2 00 00000 00 0000 000	БЕЗВОЗМЕЗДНЫЕ ПОСТУПЛЕНИЯ	3879575,5
2 02 00000 00 0000 000	Безвозмездные поступления от других бюджетов бюджетной системы Российской Федерации	3878965,5
2 02 20000 00 0000 150	Субсидии бюджетам бюджетной системы Российской Федерации (межбюджетные субсидии)	1390714,1
2 02 20216 04 0000 150	Субсидии бюджетам городских округов на осуществление дорожной деятельности в отношении автомобильных дорог общего пользования, а также капитального ремонта и ремонта дворовых территорий многоквартирных домов, проездов к дворовым территориям многоквартирных домов населенных пунктов	330000,0

изложить в следующей редакции:

" 2 00 00000 00 0000 000	БЕЗВОЗМЕЗДНЫЕ ПОСТУПЛЕНИЯ	4145760,5
2 02 00000 00 0000 000	Безвозмездные поступления от других бюджетов бюджетной системы Российской Федерации	4145150,5
2 02 20000 00 0000 150	Субсидии бюджетам бюджетной системы Российской Федерации (межбюджетные субсидии)	1436899,1
2 02 20216 04 0000 150	Субсидии бюджетам городских округов на осуществление дорожной деятельности в отношении автомобильных дорог общего пользования, а также капитального ремонта и ремонта дворовых территорий многоквартирных домов, проездов к дворовым территориям многоквартирных домов населенных пунктов	376185,0

строки:

" 2 02 40000 00 0000 150	Иные межбюджетные трансферты	530000,0
2 02 45393 04 0000 150	Межбюджетные трансферты, передаваемые бюджетам городских округов на финансовое обеспечение дорожной деятельности в рамках реализации национального проекта "Безопасные и качественные автомобильные дороги"	530000,0

изложить в следующей редакции:

" 2 02 40000 00 0000 150	Иные межбюджетные трансферты	750000,0
2 02 45393 04 0000 150	Межбюджетные трансферты, передаваемые бюджетам городских округов на финансовое обеспечение дорожной деятельности в рамках реализации национального проекта "Безопасные и качественные автомобильные дороги"	750000,0

строку:

"	ВСЕГО ДОХОДОВ	7211515,5
---	----------------------	------------------

изложить в следующей редакции:

"	ВСЕГО ДОХОДОВ	7477700,5
---	----------------------	------------------

5) в приложении 4 "Прогнозируемые доходы бюджета города Костромы на плановый период 2021 и 2022 годов по кодам видов доходов, подвидов доходов, относящихся к доходам бюджетов" строки:

" 2 00 00000 00 0000 000	БЕЗВОЗМЕЗДНЫЕ ПОСТУПЛЕНИЯ	3062479,8	2912522,0
2 02 00000 00 0000 000	Безвозмездные поступления от других бюджетов бюджетной системы Российской Федерации	3062269,8	2912312,0
2 02 20000 00 0000 150	Субсидии бюджетам бюджетной системы Российской Федерации (межбюджетные субсидии)	727876,7	769987,5
2 02 20216 04 0000 150	Субсидии бюджетам городских округов на осуществление дорожной деятельности в отношении автомобильных дорог общего пользования, а также капитального ремонта и ремонта дворовых территорий многоквартирных домов, проездов к дворовым территориям многоквартирных домов населенных пунктов	343239,5	357708,5

изложить в следующей редакции:

" 2 00 00000 00 0000 000	БЕЗВОЗМЕЗДНЫЕ ПОСТУПЛЕНИЯ	3056479,8	2912522,0
2 02 00000 00 0000 000	Безвозмездные поступления от других бюджетов бюджетной системы Российской Федерации	3056269,8	2912312,0
2 02 20000 00 0000 150	Субсидии бюджетам бюджетной системы Российской Федерации (межбюджетные субсидии)	721876,7	769987,5
2 02 20216 04 0000 150	Субсидии бюджетам городских округов на осуществление дорожной деятельности в отношении автомобильных дорог общего пользования, а также капитального ремонта и ремонта дворовых территорий многоквартирных домов, проездов к дворовым территориям многоквартирных домов населенных пунктов	337239,5	357708,5

строку:

"	ВСЕГО ДОХОДОВ	6422557,8	6398581,0
---	----------------------	------------------	------------------

изложить в следующей редакции:

"	ВСЕГО ДОХОДОВ	6416557,8	6398581,0
---	----------------------	------------------	------------------

6) в приложении 5 "Распределение бюджетных ассигнований на 2020 год по разделам, подразделам классификации расходов бюджетов" строку:

" Национальная экономика	0400	1372439,7
--------------------------	-------------	------------------

изложить в следующей редакции:

" Национальная экономика	0400	1638624,7
--------------------------	-------------	------------------

строку:

" Дорожное хозяйство (дорожные фонды)	0409	1228417,7
---------------------------------------	------	-----------

изложить в следующей редакции:

" Дорожное хозяйство (дорожные фонды)	0409	1494602,7
---------------------------------------	------	-----------

строку:

" ИТОГО РАСХОДОВ		7340515,5
-------------------------	--	------------------

изложить в следующей редакции:

" ИТОГО РАСХОДОВ		7606700,5
-------------------------	--	------------------

7) в приложении 6 "Распределение бюджетных ассигнований на плановый период 2021 и 2022 годов по разделам, подразделам классификации расходов бюджетов" строку:

" Национальная экономика	0400	1460413,4	1573674,5
--------------------------	-------------	------------------	------------------

изложить в следующей редакции:

" Национальная экономика	0400	1454413,4	1573674,5
--------------------------	-------------	------------------	------------------

строку:

" Дорожное хозяйство (дорожные фонды)	0409	1322253,0	1302829,7
---------------------------------------	------	-----------	-----------

изложить в следующей редакции:

" Дорожное хозяйство (дорожные фонды)	0409	1316253,0	1302829,7
---------------------------------------	------	-----------	-----------

строки:

" ИТОГО РАСХОДОВ		6335557,8	6221581,0
Условно утвержденные расходы		87000,0	177000,0
ВСЕГО РАСХОДОВ		6422557,8	6398581,0

изложить в следующей редакции:

" ИТОГО РАСХОДОВ		6329557,8	6221581,0
Условно утвержденные расходы		87000,0	177000,0
ВСЕГО РАСХОДОВ		6416557,8	6398581,0

8) в приложении 7 "Распределение бюджетных ассигнований на 2020 год по целевым статьям (муниципальным программам и непрограммным направлениям деятельности), группам видов расходов классификации расходов бюджетов" строку:

" Муниципальная программа "Безопасность дорожного движения на территории города Костромы"	0500000000	1228337,7
---	-------------------	------------------

изложить в следующей редакции:

" Муниципальная программа "Безопасность дорожного движения на территории города Костромы"	0500000000	1494522,7
---	-------------------	------------------

строки:

" Содержание и ремонт автомобильных дорог общего пользования	0500011521		326230,2
Расходы на оплату персоналу в целях обеспечения выполнения функций государственными (муниципальными) органами, казенными учреждениями, органами управления государственными внебюджетными фондами		100	185344,7

изложить в следующей редакции:

" Содержание и ремонт автомобильных дорог общего пользования	0500011521		324809,1
Расходы на оплату персоналу в целях обеспечения выполнения функций государственными (муниципальными) органами, казенными учреждениями, органами управления государственными внебюджетными фондами		100	183923,6

строки:

" Проектирование, строительство (реконструкция), капитальный ремонт и ремонт автомобильных дорог общего пользования населенных пунктов	05000S1180		228257,6
Закупка товаров, работ и услуг для обеспечения государственных (муниципальных) нужд		200	228257,6
Строительство (реконструкция), капитальный ремонт, ремонт и содержание автомобильных дорог общего пользования местного значения, в том числе формирование муниципальных дорожных фондов	05000S1190		119110,9
Закупка товаров, работ и услуг для обеспечения государственных (муниципальных) нужд		200	119110,9
Федеральный проект "Дорожная сеть"	050R100000		530000,0
Финансовое обеспечение дорожной деятельности в рамках реализации национального проекта "Безопасные и качественные автомобильные дороги"	050R153930		530000,0
Закупка товаров, работ и услуг для обеспечения государственных (муниципальных) нужд		200	530000,0

изложить в следующей редакции:

" Проектирование, строительство (реконструкция), капитальный ремонт и ремонт автомобильных дорог общего пользования населенных пунктов	05000S1180		247442,6
Закупка товаров, работ и услуг для обеспечения государственных (муниципальных) нужд		200	247442,6
Строительство (реконструкция), капитальный ремонт, ремонт и содержание автомобильных дорог общего пользования местного значения, в том числе формирование муниципальных дорожных фондов	05000S1190		147532,0
Закупка товаров, работ и услуг для обеспечения государственных (муниципальных) нужд		200	147532,0
Федеральный проект "Дорожная сеть"	050R100000		750000,0
Финансовое обеспечение дорожной деятельности в рамках реализации национального проекта "Безопасные и качественные автомобильные дороги"	050R153930		750000,0
Закупка товаров, работ и услуг для обеспечения государственных (муниципальных) нужд		200	750000,0

строки:

" Муниципальная программа "Формирование современной городской среды"	1300000000		155878,9
Подпрограмма "Благоустройство дворовых территорий города Костромы"	1310000000		85000,0
Федеральный проект "Формирование комфортной городской среды"	131F200000		85000,0
Реализация программ формирования современной городской среды	131F255550		85000,0
Закупка товаров, работ и услуг для обеспечения государственных (муниципальных) нужд		200	85000,0
Подпрограмма "Благоустройство общественных территорий города Костромы"	1320000000		70878,9
Федеральный проект "Формирование комфортной городской среды"	132F200000		70878,9
Реализация программ формирования современной городской среды	132F255550		70878,9
Закупка товаров, работ и услуг для обеспечения государственных (муниципальных) нужд		200	70878,9

изложить в следующей редакции:

" Муниципальная программа "Формирование современной городской среды"	1300000000		155878,9
Подпрограмма "Благоустройство дворовых территорий города Костромы"	1310000000		94700,4
Федеральный проект "Формирование комфортной городской среды"	131F200000		94700,4
Реализация программ формирования современной городской среды	131F255550		94700,4
Закупка товаров, работ и услуг для обеспечения государственных (муниципальных) нужд		200	94700,4
Подпрограмма "Благоустройство общественных территорий города Костромы"	1320000000		61178,5
Федеральный проект "Формирование комфортной городской среды"	132F200000		61178,5
Реализация программ формирования современной городской среды	132F255550		61178,5
Закупка товаров, работ и услуг для обеспечения государственных (муниципальных) нужд		200	61178,5

строки:

" Прочие обязательства, связанные с исполнением функций органов местного самоуправления	9900092031		24242,9
Расходы на выплаты персоналу в целях обеспечения выполнения функций государственными (муниципальными) органами, казенными учреждениями, органами управления государственными внебюджетными фондами		100	14112,7
Закупка товаров, работ и услуг для обеспечения государственных (муниципальных) нужд		200	1025,0
Иные бюджетные ассигнования		800	9105,2

изложить в следующей редакции:

" Прочие обязательства, связанные с исполнением функций органов местного самоуправления	9900092031		24242,9
Расходы на выплаты персоналу в целях обеспечения выполнения функций государственными (муниципальными) органами, казенными учреждениями, органами управления государственными внебюджетными фондами		100	14112,7
Закупка товаров, работ и услуг для обеспечения государственных (муниципальных) нужд		200	7125,0
Иные бюджетные ассигнования		800	3005,2

строку:

" ИТОГО РАСХОДОВ			7340515,5
------------------	--	--	-----------

изложить в следующей редакции:

" ИТОГО РАСХОДОВ			7606700,5
------------------	--	--	-----------

9) в приложении 8 "Распределение бюджетных ассигнований на плановый период 2021 и 2022 годов по целевым статьям (муниципальным программам и непрограммным направлениям деятельности), группам видов расходов классификации расходов бюджетов" строку:

" Муниципальная программа "Безопасность дорожного движения на территории города Костромы"	0500000000		1322173,0
---	------------	--	-----------

изложить в следующей редакции:

" Муниципальная программа "Безопасность дорожного движения на территории города Костромы"	0500000000		1316173,0
---	------------	--	-----------

строки:

" Проектирование, строительство (реконструкция), капитальный ремонт и ремонт автомобильных дорог общего пользования населенных пунктов	05000S1180		361304,8
Закупка товаров, работ и услуг для обеспечения государственных (муниципальных) нужд		200	361304,8

изложить в следующей редакции:

" Проектирование, строительство (реконструкция), капитальный ремонт и ремонт автомобильных дорог общего пользования населенных пунктов	05000S1180		355304,8
Закупка товаров, работ и услуг для обеспечения государственных (муниципальных) нужд		200	355304,8

строки:

" ИТОГО РАСХОДОВ			6335557,8	6221581,0
Условно утвержденные расходы			87000,0	177000,0
ВСЕГО РАСХОДОВ			6422557,8	6398581,0

изложить в следующей редакции:

" ИТОГО РАСХОДОВ			6329557,8	6221581,0
Условно утвержденные расходы			87000,0	177000,0
ВСЕГО РАСХОДОВ			6416557,8	6398581,0

10) в приложении 9 "Ведомственная структура расходов бюджета города Костромы на 2020 год" строки:

" Администрация города Костромы	901				314926,1
Общегосударственные вопросы	901	01			215181,3

изложить в следующей редакции:

" Администрация города Костромы	901				321026,1
Общегосударственные вопросы	901	01			221281,3

строку:

" Другие общегосударственные вопросы	901	01	13		115928,6
--------------------------------------	-----	----	----	--	----------

изложить в следующей редакции:

" Другие общегосударственные вопросы	901	01	13		122028,6
--------------------------------------	-----	----	----	--	----------

строки:

" Непрограммные направления деятельности	901	01	13		100,0
Непрограммные расходы	901	01	13	9900000000	100,0

изложить в следующей редакции:

" Непрограммные направления деятельности	901	01	13		6200,0
Непрограммные расходы	901	01	13	9900000000	6200,0

после строки:

" Непрограммные расходы	901	01	13	9900000000	6200,0
-------------------------	-----	----	----	------------	--------

дополнить строками следующего содержания:

" Прочие обязательства, связанные с исполнением функций органов местного самоуправления	901	01	13	9900092031	6100,0	
Закупка товаров, работ и услуг для обеспечения государственных (муниципальных) нужд	901	01	13	9900092031	200	6100,0

строку:

" Комитет по строительству, транспорту и дорожной деятельности Администрации города Костромы	969				2705324,8
--	-----	--	--	--	-----------

изложить в следующей редакции:

" Комитет по строительству, транспорту и дорожной деятельности Администрации города Костромы	969				2971509,8
--	-----	--	--	--	-----------

строку:

" Национальная экономика	969	04			1315132,7
--------------------------	-----	----	--	--	-----------

изложить в следующей редакции:

" Национальная экономика	969	04			1581317,7
--------------------------	-----	----	--	--	-----------

строки:

" Дорожное хозяйство (дорожные фонды)	969	04	09		1197598,7	
Муниципальная программа "Безопасность дорожного движения на территории города Костромы"	969	04	09	0500000000	1197598,7	
Содержание и ремонт автомобильных дорог общего пользования	969	04	09	0500011521	319230,2	
Расходы на выплаты персоналу в целях обеспечения выполнения функций государственными (муниципальными) органами, казенными учреждениями, органами управления государственными внебюджетными фондами	969	04	09	0500011521	100	185344,7

изложить в следующей редакции:

" Дорожное хозяйство (дорожные фонды)	969	04	09		1463783,7	
Муниципальная программа "Безопасность дорожного движения на территории города Костромы"	969	04	09	0500000000	1463783,7	
Содержание и ремонт автомобильных дорог общего пользования	969	04	09	0500011521	317809,1	
Расходы на выплаты персоналу в целях	969	04	09	0500011521	100	183923,6

01 05 02 01 00 0000 610	Уменьшение прочих остатков денежных средств бюджетов	11028861,5
01 05 02 01 04 0000 610	Уменьшение прочих остатков денежных средств бюджетов городских округов	11028861,5

13) в приложении 13 "Источники финансирования дефицита бюджета города Костромы на плановый период 2021 и 2022 годов" строки:

01 05 00 00 00 0000 500	Увеличение остатков средств бюджетов	-9713657,8	-9716781,0
01 05 02 00 00 0000 500	Увеличение прочих остатков средств бюджетов	-9713657,8	-9716781,0
01 05 02 01 00 0000 510	Увеличение прочих остатков денежных средств бюджетов	-9713657,8	-9716781,0
01 05 02 01 04 0000 510	Увеличение прочих остатков денежных средств бюджетов городских округов	-9713657,8	-9716781,0
01 05 00 00 00 0000 600	Уменьшение остатков средств бюджетов	9713657,8	9716781,0
01 05 02 00 00 0000 600	Уменьшение прочих остатков средств бюджетов	9713657,8	9716781,0
01 05 02 01 00 0000 610	Уменьшение прочих остатков денежных средств бюджетов	9713657,8	9716781,0
01 05 02 01 04 0000 610	Уменьшение прочих остатков денежных средств бюджетов городских округов	9713657,8	9716781,0

изложить в следующей редакции:

01 05 00 00 00 0000 500	Увеличение остатков средств бюджетов	-9707657,8	-9716781,0
01 05 02 00 00 0000 500	Увеличение прочих остатков средств бюджетов	-9707657,8	-9716781,0
01 05 02 01 00 0000 510	Увеличение прочих остатков денежных средств бюджетов	-9707657,8	-9716781,0
01 05 02 01 04 0000 510	Увеличение прочих остатков денежных средств бюджетов городских округов	-9707657,8	-9716781,0
01 05 00 00 00 0000 600	Уменьшение остатков средств бюджетов	9707657,8	9716781,0
01 05 02 00 00 0000 600	Уменьшение прочих остатков средств бюджетов	9707657,8	9716781,0
01 05 02 01 00 0000 610	Уменьшение прочих остатков денежных средств бюджетов	9707657,8	9716781,0
01 05 02 01 04 0000 610	Уменьшение прочих остатков денежных средств бюджетов городских округов	9707657,8	9716781,0

2. Настоящее решение вступает в силу со дня его подписания и подлежит официальному опубликованию.

Глава города Костромы Ю. В. ЖУРИН.

ОФИЦИАЛЬНЫЙ САЙТ АДМИНИСТРАЦИИ ГОРОДА КОСТРОМЫ
www.gradkostroma.ru

Администрация города Костромы

ПОСТАНОВЛЕНИЕ

13 февраля 2020 года

№ 220

О сносе незаконно размещенного объекта некапитального характера на территории города Костромы

В соответствии с Порядком сноса (демонтажа) незаконно размещенных объектов некапитального характера на территории города Костромы, утвержденным постановлением Администрации города Костромы от 14 июня 2019 года № 1009 «Об утверждении Порядка сноса (демонтажа) незаконно размещенных объектов некапитального характера на территории города Костромы», руководствуясь статьями 42, 44, частью 1 статьи 57 Устава города Костромы,

ПОСТАНОВЛЯЮ:

1. Произвести снос незаконно размещенного объекта некапитального характера (аттракцион «Бамперные лодочки»), расположенного в районе дома 4 на площади Советской в городе Костроме (далее - незаконно размещенный некапитальный объект), собственником которого является общество с ограниченной ответственностью «Парк», согласно ситуационному плану территории, прилагаемому к настоящему постановлению.

2. Управлению муниципальных инспекций Администрации города Костромы (С. А. Басов):
2.1. не позднее, чем за три рабочих дня до сноса разместить на незаконно размещенном некапитальном объекте информацию о дате и времени его сноса;

2.2. составить акт о сносе незаконно размещенного некапитального объекта, указанного в пункте 1 настоящего постановления.

3. Муниципальному казенному учреждению города Костромы «Служба муниципального заказа по жилищно-коммунальному хозяйству» (А. А. Шилин):

3.1. организовать снос незаконно размещенного некапитального объекта, не ранее чем через десять рабочих дней со дня официального опубликования настоящего постановления;

3.2. определить в соответствии с требованиями действующего законодательства место хранения снесенного незаконно размещенного некапитального объекта, составных его элементов, а также находящегося в нем имущества, не утратившего своих потребительских свойств;

3.3. в случае осуществления сноса путем демонтажа:

3.3.1. опечатать незаконно размещенный некапитальный объект с присвоением ему уникального номера;

3.3.2. передать снесенный незаконно размещенный некапитальный объект, составные его элементы по акту лицу, осуществляющему хранение;

3.4. в случае осуществления сноса путем разбора, если конструктивные характеристики незаконно размещенного некапитального объекта позволяют осуществить перемещение и (или) демонтаж его элементов с последующей сборкой без несоразмерного ущерба назначению и без изменения основных характеристик:

3.4.1. опечатать составные элементы незаконно размещенного некапитального объекта с присвоением уникального номера;

3.4.2. обеспечить передачу составных элементов незаконно размещенного некапитального объекта по акту лицу, осуществляющему хранение;

3.5. обеспечить вывоз составных элементов незаконно размещенного некапитального объекта, утратившего в ходе сноса свои физические и функциональные характеристики, как твердых коммунальных отходов, а также мусора, оставшегося после сноса такого объекта.

4. Муниципальному казенному учреждению города Костромы «Центр гражданской защиты города Костромы» (С. А. Ведров) при необходимости обеспечить доступ в незаконно размещенный некапитальный объект.

5. Муниципальному казенному учреждению города Костромы «Дорожное хозяйство» (А. А. Кудрявцев) обеспечить перемещение снесенного незаконно размещенного некапитального объекта, а также находящегося в нем имущества, не утратившего своих потребительских свойств, в место хранения, определенное муниципальным казенным учреждением города Костромы «Служба муниципального заказа по жилищно-коммунальному хозяйству».

6. Финансовое обеспечение реализации настоящего постановления является расходным обязательством города Костромы, осуществляемым за счет и в пределах бюджетных ассиг-

нований, предусмотренных в соответствии с решением Думы города Костромы «О бюджете города Костромы на 2020 год и на плановый период 2021 и 2020 годов»:

6.1. в части реализации мероприятий, предусмотренных пунктом 3 настоящего постановления, по разделу 0500 «Жилищно-коммунальное хозяйство», подразделу 0503 «Благоустройство», целевой статье расходов 0320065070 «Прочие мероприятия», группе вида расходов 200 «Закупка товаров, работ и услуг для обеспечения государственных (муниципальных) нужд»;

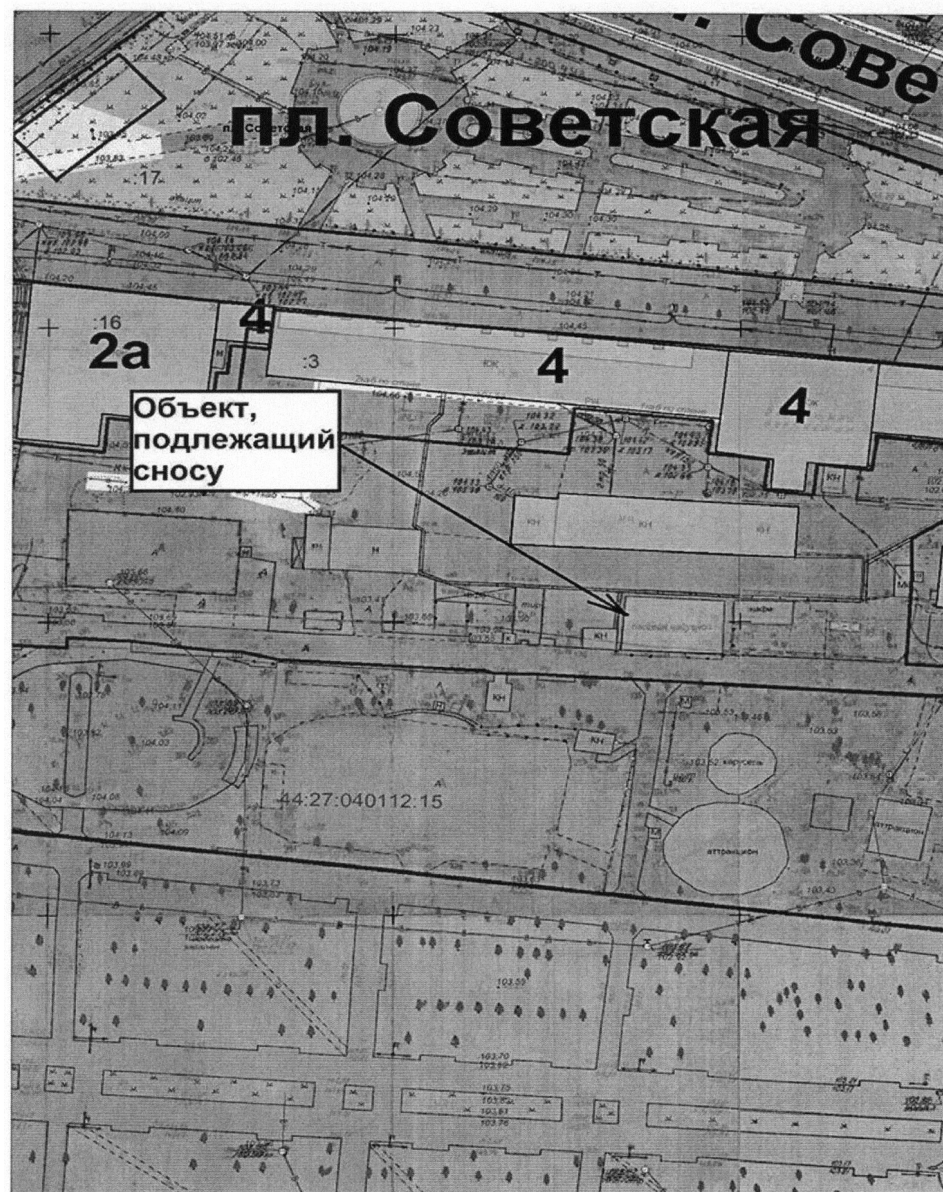
6.2. в части реализации мероприятия, предусмотренного пунктом 5 настоящего постановления, по разделу 0400 «Национальная экономика», подразделу 0409 «Дорожное хозяйство (дорожные фонды)», целевой статье расходов 0500011521 «Содержание и ремонт автомобильных дорог общего пользования», группе вида расходов 100 «Расходы на выплату персоналу в целях обеспечения выполнения функций государственными (муниципальными) органами, казенными учреждениями, органами управления государственными внебюджетными фондами», группе вида расходов 200 «Закупка товаров, работ и услуг для обеспечения государственных (муниципальных) нужд».

7. Настоящее постановление подлежит официальному опубликованию и размещению на официальном сайте Администрации города Костромы в информационно-телекоммуникационной сети «Интернет».

Глава Администрации города Костромы А.В. СМЕРНОВ.

Приложение к постановлению Администрации города Костромы от 13 февраля 2020 года № 220

Ситуационный план территории незаконно размещенного объекта некапитального характера, имеющего местоположение: Костромская область, город Кострома, в районе дома 4 на площади Советской



Администрация города Костромы

ПОСТАНОВЛЕНИЕ

13 февраля 2020 года

№ 221

О сносе незаконно размещенного объекта некапитального характера на территории города Костромы

В соответствии с Порядком сноса (демонтажа) незаконно размещенных объектов некапитального характера на территории города Костромы, утвержденным постановлением Администрации города Костромы от 14 июня 2019 года № 1009 «Об утверждении Порядка сноса (демонтажа) незаконно размещенных объектов некапитального характера на территории города Костромы», руководствуясь статьями 42, 44, частью 1 статьи 57 Устава города Костромы,

ПОСТАНОВЛЯЮ:

1. Произвести снос незаконно размещенного объекта некапитального характера (аттракцион «Машинки»), расположенного в районе дома 4 на площади Советской в городе Костроме (далее - незаконно размещенный некапитальный объект), собственником которого является общество с ограниченной ответственностью «Парк», согласно ситуационному плану территории, прилагаемому к настоящему постановлению.

2. Управлению муниципальных инспекций Администрации города Костромы (С. А. Басов):
2.1. не позднее, чем за три рабочих дня до сноса разместить на незаконно размещенном некапитальном объекте информацию о дате и времени его сноса;

2.2. составить акт о сносе незаконно размещенного некапитального объекта, указанного в пункте 1 настоящего постановления.

3. Муниципальному казенному учреждению города Костромы «Служба муниципального заказа по жилищно-коммунальному хозяйству» (А. А. Шилин):

3.1. организовать снос незаконно размещенного некапитального объекта, не ранее чем через десять рабочих дней со дня официального опубликования настоящего постановления;

3.2. определить в соответствии с требованиями действующего законодательства место

хранения снесенного незаконно размещенного некапитального объекта, составных его элементов, а также находящегося в нем имущества, не утратившего своих потребительских свойств;

3.3. в случае осуществления сноса путем демонтажа:

3.3.1. опечатать незаконно размещенный некапитальный объект с присвоением ему уникального номера;

3.3.2. передать снесенный незаконно размещенный некапитальный объект, составные его элементы по акту лицу, осуществляющему хранение;

3.4. в случае осуществления сноса путем разбора, если конструктивные характеристики незаконно размещенного некапитального объекта позволяют осуществить перемещение и (или) демонтаж его элементов с последующей сборкой без несоразмерного ущерба назначению и без изменения основных характеристик:

3.4.1. опечатать составные элементы незаконно размещенного некапитального объекта с присвоением уникального номера;

3.4.2. обеспечить передачу составных элементов незаконно размещенного некапитального объекта по акту лицу, осуществляющему хранение;

3.5. обеспечить вывоз составных элементов незаконно размещенного некапитального объекта, утратившего в ходе сноса свои физические и функциональные характеристики, как твердых коммунальных отходов, а также мусора, оставшегося после сноса такого объекта.

4. Муниципальному казенному учреждению города Костромы «Центр гражданской защиты города Костромы» (С. А. Ведров) при необходимости обеспечить доступ в незаконно размещенный некапитальный объект.

5. Муниципальному казенному учреждению города Костромы «Дорожное хозяйство» (А. А. Кудрявцев) обеспечить перемещение снесенного незаконно размещенного некапитального объекта, а также находящегося в нем имущества, не утратившего своих потребительских свойств, в место хранения, определенное муниципальным казенным учреждением города Костромы «Служба муниципального заказа по жилищно-коммунальному хозяйству».

6. Финансовое обеспечение реализации настоящего постановления является расходным обязательством города Костромы, осуществляемым за счет и в пределах бюджетных ассигнований, предусмотренных в соответствии с решением Думы города Костромы «О бюджете города Костромы на 2020 год и на плановый период 2021 и 2020 годов»:

6.1. в части реализации мероприятий, предусмотренных пунктом 3 настоящего постановления, по разделу 0500 «Жилищно-коммунальное хозяйство», подразделу 0503 «Благоустройство», целевой статье расходов 0320065070 «Прочие мероприятия», группе вида расходов 200 «Закупка товаров, работ и услуг для обеспечения государственных (муниципальных) нужд»;

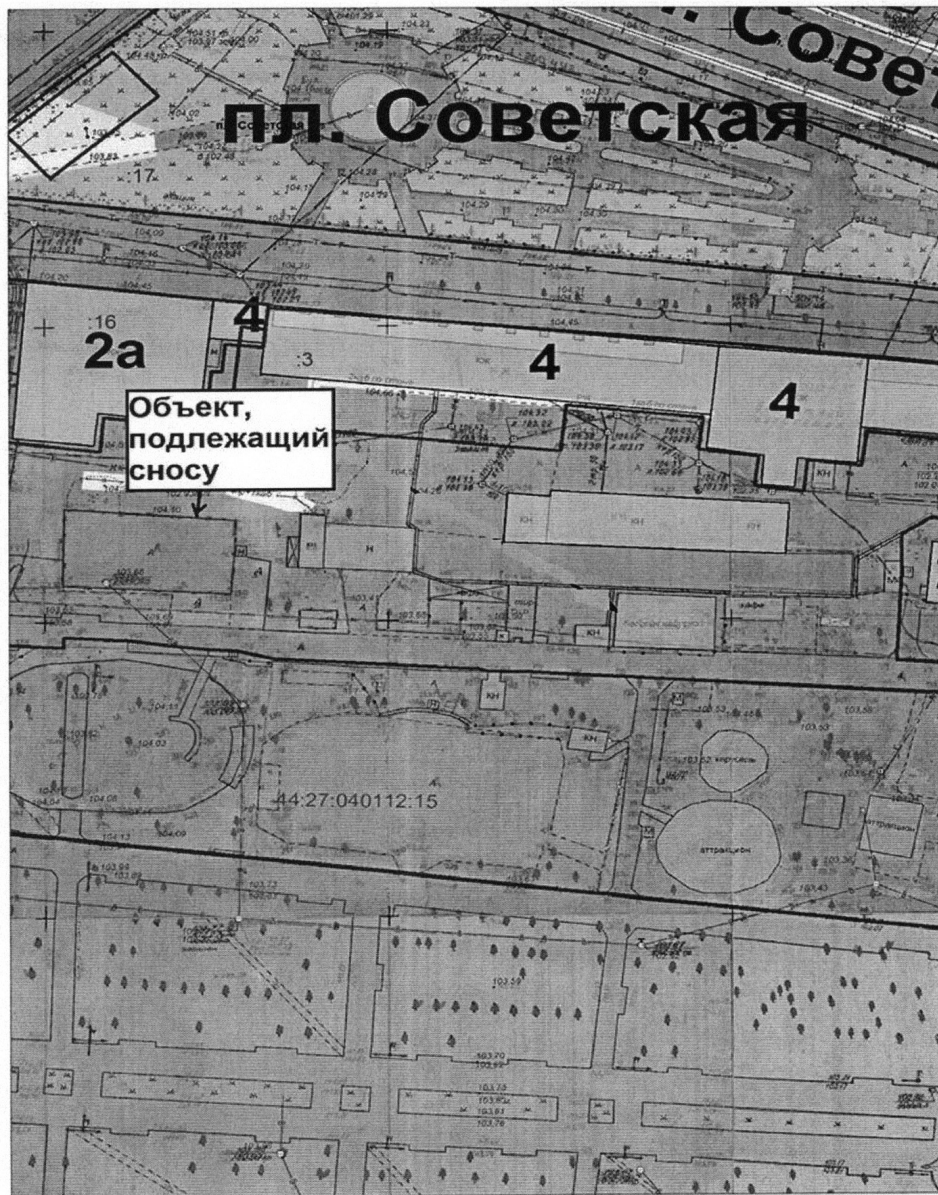
6.2. в части реализации мероприятия, предусмотренного пунктом 5 настоящего постановления, по разделу 0400 «Национальная экономика», подразделу 0409 «Дорожное хозяйство (дорожные фонды)», целевой статье расходов 0500011521 «Содержание и ремонт автомобильных дорог общего пользования», группе вида расходов 100 «Расходы на выплату персоналу в целях обеспечения выполнения функций государственными (муниципальными) органами, казенными учреждениями, органами управления государственными внебюджетными фондами», группе вида расходов 200 «Закупка товаров, работ и услуг для обеспечения государственных (муниципальных) нужд».

7. Настоящее постановление подлежит официальному опубликованию и размещению на официальном сайте Администрации города Костромы в информационно-телекоммуникационной сети «Интернет».

Глава Администрации города Костромы А.В. СМIRНОВ.

Приложение к постановлению Администрации города Костромы от 13 февраля 2020 года № 221

Ситуационный план территории незаконно размещенного объекта некапитального характера, имеющего местоположение: Костромская область, город Кострома, в районе дома 4 на площади Советской



Администрация города Костромы

ПОСТАНОВЛЕНИЕ

13 февраля 2020 года

№ 212

О предоставлении разрешения на условно разрешенный вид использования земельного участка, имеющего местоположение: Костромская область, город Кострома, улица Сутырина, с кадастровым номером 44:27:070232:1356

Рассмотрев заявление Управления Урбанистических и земельных отношений Администрации города Костромы, в соответствии со статьей 39 Градостроительного кодекса Российской Федерации, протоколом публичных слушаний от 13 января 2020 года № 148 по вопросу предоставления разрешения на условно разрешенный вид использования земельного участка, имеющего местоположение: Костромская область, город Кострома, улица Сутырина, с кадастровым номером 44:27:070232:1356, с учетом заключения о результатах публичных слушаний, рекомендаций Комиссии по подготовке проекта Правил землепользования и застройки города Костромы, принимая во внимание постановление Администрации города Костромы от 4 декабря 2019 года № 2343 «Об утверждении документации по планировке территории, ограниченной улицами Сутырина, Димитрова, Окружной, проездом Окружным 8-м», рассмотрев возражения смежных землепользователей, руководствуясь статьями 42, 44, частью 1 статьи 57 Устава города Костромы,

ПОСТАНОВЛЯЮ:

1. Предоставить разрешение на условно разрешенный вид использования земельного участка с кадастровым номером 44:27:070232:1356, площадью 1,528 га, имеющего местоположение: Костромская область, город Кострома, улица Сутырина – «Многоэтажная жилая застройка (высотная застройка)», установленный в зоне среднеэтажной жилой застройки Ж-3, в целях строительства многоквартирного дома.

2. Настоящее постановление вступает в силу со дня его подписания, подлежит официальному опубликованию в бюллетене «Официальный вестник города Костромы» и размещению на официальном сайте Администрации города Костромы в информационно-телекоммуникационной сети «Интернет».

Глава Администрации города Костромы А.В. СМIRНОВ.

Территориальная избирательная комиссия № 1 города Костромы Костромской области

ПОСТАНОВЛЕНИЕ

от 10 февраля 2020 года

№ 63/274

Об определении схемы одномандатных избирательных округов для проведения выборов депутатов Думы города Костромы

На основании статьи 18 Федерального закона № 67-ФЗ «Об основных гарантиях избирательных прав и права на участие в референдуме», частей 2 и 6 статьи 68 Избирательного кодекса Костромской области, в соответствии с постановлением избирательной комиссии Костромской области от 28 июля 2017 года № 311 «О возложении полномочий Избирательной комиссии городского округа город Кострома Костромской области на территориальную избирательную комиссию № 1 города Костромы Костромской области, действующую на постоянной основе», руководствуясь решением Думы города Костромы от 30 января 2020 года № 4 «О внесении изменений в Устав муниципального образования городского округа город Кострома», территориальная избирательная комиссия № 1 города Костромы Костромской области

ПОСТАНОВЛЯЕТ:

1. Определить схему одномандатных избирательных округов, образуемых на территории города Костромы для проведения выборов депутатов Думы города Костромы (приложение № 1) и её графическое изображение (приложение № 2).

2. Представить на рассмотрение Думы города Костромы схему одномандатных избирательных округов для проведения выборов депутатов Думы города Костромы и её графическое изображение.

3. Опубликовать настоящее постановление в газете «Официальный вестник города Костромы» и разместить на официальном сайте избирательной комиссии Костромской области в информационно-телекоммуникационной сети «Интернет».

Председатель избирательной комиссии
В.В. ДОЛГИЙ.

Секретарь избирательной комиссии
М.С. СОКОЛОВА.

Приложение № 1 к постановлению территориальной избирательной комиссии № 1 города Костромы Костромской области от 10 февраля 2020 года № 63/274

Схема одномандатных избирательных округов для проведения выборов депутатов Думы города Костромы

Номер одномандатного избирательного округа	Границы одномандатного избирательного округа	Число избирателей в одномандатном избирательном округе
1	Граница округа проходит: от реки Костромы на запад по береговой линии реки Волги до границы городского округа город Кострома, далее по границе городского округа город Кострома до реки Костромы, далее пересекая реку Кострому до границы озелененной территории «Зеленые насаждения вдоль реки Костромы», далее по границе озелененной территории «Зеленые насаждения вдоль реки Костромы» (не включая ее в границы округа) до улицы Запрудня, далее по оси улицы Запрудня до территории здания по улице Запрудня, 2, далее по границе территории здания по улице Запрудня, 2 (не включая ее в границы округа) до улицы Водяной, далее по оси улицы Водяной до улицы Коммунаров, далее от улицы Коммунаров по границам озелененных территорий «Зеленые насаждения вдоль реки Белилки от автопешеходного моста до впадения в реку Кострому», «Зеленые насаждения вдоль реки Костромы от автопешеходного моста до дома 14 по переулку Малому» (включая их в границу округа) до территории зданий по улице Ерохова, 11, далее по границе территории зданий по улице Ерохова, 11 (не включая ее в границы округа)	6591

	до переулка Малого, далее по оси переулка Малого до территории здания по улице Коммунаров, 1, далее по границе территории здания по улице Коммунаров, 1 (не включая ее в границы округа) до улицы Коммунаров, далее по оси улицы Коммунаров, оси улицы Ерохова до территории здания по улице Ерохова, 10, далее по границам территорий зданий по улице Ерохова, 10, 14б, 4д, 6а, проспекту Текстильщиков, 94а, 92а, улице Терешковой, 7, 13, 17, 21 (включая их в границы округа) до улицы Терешковой, далее по оси улицы Терешковой до территории здания по улице Терешковой, 27, далее по границам территорий зданий по улице Терешковой, 27, 35, 37, улице Борьбы, 23/39, улице Терешковой, 43, 49 (включая их в границы округа) до улицы Козуева, далее по оси улицы Козуева до территории здания по улице Козуева, 55, далее по границам территорий зданий по улице Козуева, 55, улице Депутатской, 61/2 (не включая их в границы округа) до улицы Борьбы, далее по оси улицы Борьбы до улицы Депутатской, далее по оси улицы Депутатской до улицы Симановского, далее по границам территорий зданий по улице Спасокукоцкого, 29/62, проспекту Текстильщиков, 68/38 (не включая их в границы округа) до улицы Депутатской, далее по оси улицы Депутатской до территории здания по улице Депутатской, 30, далее по границам территорий зданий по улице Депутатской, 30, 24, 22, 20, 16, 14 (включая их в границы округа) до улицы Депутатской, далее по оси улицы Депутатской до границы территории здания по улице Комсомольской, 13, далее по границе территории здания по улице Комсомольской, 13 до реки Костромы, далее по береговой линии реки Костромы, реки Белилки до автопешеходного моста через реку Белилку, далее вдоль автопешеходного моста через реку Белилку, по береговой линии реки Белилки, вдоль гидротехнического сооружения через реку Кострому, по береговой линии реки Костромы до реки Волги		от улицы Ленина на юго-восток по границе городского округа город Кострома до железной дороги, далее по оси железной дороги до поселка Гари, далее по границам территорий поселка Гари, СНТ «Сад им. Н. К. Крупской», СНТ «Красинец» (не включая их в границы округа) до территории СНТ «Ветеран труда», далее от СНТ «Красинец» до территории зданий по улице Костромской, 2в, далее по границе территории зданий, по улице Костромской, 2в (включая их в границы округа) до улицы Костромской, далее по оси улицы Костромской до улицы Пригородной, далее по оси улицы Пригородной до улицы Сосновой, далее по оси улицы Сосновой до границы озелененной территории «Парк отдыха "Берендеевка"», далее по границам озелененной территории «Парк отдыха "Берендеевка"», территорий зданий по улице Ленина, 160, 162а (не включая их в границы округа) до улицы Ленина, далее по оси улицы Ленина до границы городского округа город Кострома	
2	Граница округа проходит:	6597	Граница округа проходит: От развязки 5-й км по оси улицы Ленина до озелененной территории «Парк отдыха "Берендеевка"», далее по границе озелененной территории «Парк отдыха "Берендеевка"» (не включая ее в границы округа) до железной дороги, далее по оси железной дороги до земельного участка по улице Ленина, 120, далее по границам земельного участка по улице Ленина (включая его в границы округа) до улицы Ленина, далее по оси улицы Ленина до территории здания по улице Ленина, 155, далее по границам территории здания по улице Ленина, 155 (не включая ее в границы округа) до улицы Ленина, далее по оси улицы Ленина до территории здания по проспекту Рабочему, 4, далее по границам территорий зданий по проспекту Рабочему, 4, 6, 8, 34, улице Новый Быт, 11, 13 (не включая их в границы округа) до улицы Новый Быт, далее по оси улицы Новый Быт до улицы Рабочей 8-й, далее по оси улицы Рабочей 8-й до территории здания по улице Рабочей 8-й, 28, далее по границам территорий зданий по улице Рабочей 8-й, 21, 23, улице Рабочей 9-й, 22 (не включая их в границы округа) до улицы Новый Быт, далее по оси улицы Новый Быт до улицы Рабочей 10-й, далее по границам территорий гаражного кооператива № 38, зданий по улице Новый Быт, 41 (не включая их в границы округа), далее от территории здания по улице Новый Быт, 41 до развязки 5-й км, далее по оси развязки 5-й км до улицы Ленина	6 518
	Граница округа проходит по оси улицы Ленина до развязки 5-й км, далее по оси развязки 5-й км до проспекта Рабочего, далее по оси проспекта Рабочего до территории здания по проспекту Рабочему 71а, далее по границам территорий зданий по проспекту Рабочему, 71а, 73, 71а, 69 (не включая их в границы округа) до улицы Рабочей 9-й, далее по оси улицы Рабочей 9-й до улицы Юных пионеров, далее по оси улицы Юных пионеров до улицы Рабочей 8-й, далее по оси улицы Рабочей 8-й до улицы Красноармейской, далее по границам территорий зданий по улице Юных пионеров, 86, 84, 80а, 76, 74/39 (включая их в границы округа) до улицы Задорина, далее по оси улицы Задорина до территории здания по улице Задорина, 32, далее по границам территорий зданий по улице Задорина 32, 30, 8, улице Козуева, 90 (включая их в границы округа) до улицы Козуева, далее по оси улицы Козуева до территории здания по улице Козуева, 93, далее по границам территорий зданий по улице Козуева, 93, 97, 99/4 (включая их в границы округа) до улицы Задорина, далее по границам территорий зданий по улице Задорина, 3, улице Красная Слобода, 20, 22, 24, 28, 32, 36 (не включая их в границы округа) до улицы Красная Слобода, далее по оси улицы Красная Слобода до территории здания по улице Коммунаров, 1а, далее по границе территорий зданий по улице Коммунаров, 1а, 1 (включая их в границы округа) до переулка Малого, далее по оси переулка Малого до территории зданий по улице Ерохова, 11, далее по границам территорий зданий по улице Ерохова, 11, озелененных территорий «Зеленые насаждения вдоль реки Костромы от автопешеходного моста до дома 14 по переулку Малому», «Зеленые насаждения вдоль реки Белилки от автопешеходного моста до впадения в реку Кострому» (не включая их в границу округа) до улицы Коммунаров, далее от улицы Коммунаров по оси улицы Водяной до территории здания по улице Запрудня, 2, далее по границе территории здания по улице Запрудня, 2 (включая ее в границы округа) до улицы Запрудня, далее по оси улицы Запрудня до границы озелененной территории «Зеленые насаждения вдоль реки Костромы», далее по границе озелененной территории «Зеленые насаждения вдоль реки Костромы» (включая ее в границы округа) до реки Костромы, далее пересекая реку Кострому до границы городского округа город Кострома, далее по границе городского округа город Кострома до улицы Сплавщиков, далее до улицы Сплавщиков, далее по оси улицы Сплавщиков до территории здания по улице Боровой, 35, далее по границам территорий зданий по улице Славянской, 64, 66, 68, 70, 72, 74, 76, 78, 80, 82, 84, 86 (не включая их в границы округа) до улицы Линеиной, далее от улицы Линеиной по оси проезда до территории СНТ «Солонка», далее по границам территорий СНТ «Солонка», СНТ «Дубки» (включая их в границы округа) до территории СНТ «Волжский-1», далее по границе территории СНТ «Волжский-1» (не включая ее в границы округа) до границы городского округа город Кострома, далее по границе городского округа город Кострома до улицы Ленина		Граница округа проходит: от улицы Смирнова Юрия по оси проспекта Мира до улицы Пушкина, далее по оси улицы Пушкина до территории здания по улице Пушкина, 1, далее по границам территорий зданий по проспекту Мира, 149а, 135, 133, 131, улице Беговой, 54, 57, 59, улице Беговой, 22а, 24, 26, 16 (не включая их в границы округа) до улицы Беговой, далее по оси улицы Беговой до территории здания по улице Ленина, 90, далее по границам территорий зданий по улице Ленина, 90, 88 (включая их в границы округа) до улицы Ленина, далее по оси улицы Ленина до территории здания по улице Ленина, 155, далее по границе территории здания по улице Ленина, 155 (включая ее в границы округа) до улицы Ленина, далее по оси улицы Ленина до земельного участка по улице Ленина, 120, далее по границам земельного участка по улице Ленина, 120 (не включая его в границы округа) до железной дороги, далее по оси железной дороги до озелененной территории «Парк отдыха "Берендеевка"», далее на северо-восток по границе озелененной территории «Парк отдыха "Берендеевка"» (не включая ее в границы округа) до улицы Ленина, далее по оси улицы Ленина до территории здания по улице Ленина, 162а, далее по границам территорий зданий по улице Ленина, 162а, 160, озелененной территории «Парк отдыха "Берендеевка"» (включая их в границы округа) до улицы Сосновой, далее по оси улицы Сосновой до улицы Пригородной, далее по оси улицы Пригородной до улицы Костромской, далее по оси улицы Костромской до территории зданий по улице Костромской, 2в, далее по границе территорий зданий по улице Костромской, 2в (не включая их в границы округа) до территории СНТ «Красинец», далее по границам территорий СНТ «Красинец», СНТ «Сад им. Н. К. Крупской», поселка Гари (включая их в границы округа) до железной дороги, далее по оси железной дороги до границы городского округа город Кострома, далее по границе городского округа город Кострома до шоссе Галичского, далее по оси шоссе Галичского, оси улицы Галичской до улицы Смирнова Юрия, далее по оси улицы Смирнова Юрия до проспекта Мира	6088
	Граница округа проходит:	6554	Граница округа проходит: от проспекта Рабочего по оси развязки 5-й км до территорий зданий по улице Новый Быт, 41, далее по границам территорий зданий по улице Новый Быт, 41, гаражного кооператива № 38 (включая их в границы округа) до улицы Новый Быт, далее по оси улицы Новый Быт до улицы Рабочей 9-й, далее по оси улицы Рабочей 9-й до территории здания по улице Рабочей 9-й, 24, далее по границам территорий зданий по улице Рабочей 8-й, 23, 21 (включая их в границы округа) до улицы Новый Быт, далее по оси улицы Новый Быт до улицы Рабочей 3-й, далее по границам территорий зданий по улице Новый Быт, 13, 11, проспекту Рабочему, 34, 8, 6, 4 (включая их в границы округа) до улицы Ленина, далее по оси улицы Ленина до проспекта Рабочего, далее по границам территорий зданий по улице Ленина, 88, 90 (не включая их в границы округа) до улицы Беговой, далее по оси улицы Беговой до территории здания по улице Беговой, 31, далее по границам территорий зданий по улице Катущечной, 76/39, 74, 72, 70, 68а строение 1, 68, 64, 56, 54 (включая их в границы округа) до улицы Катущечной, далее по оси улицы Катущечной до территории здания по улице Катущечной, 45, далее по границе территории здания по улице Катущечной, 45 (включая ее в границы округа) до проезда Маяковского, далее по оси проезда Маяковского до улицы Маяковского, далее по оси улицы Маяковского до территории	6605
3	Граница округа проходит: от границы городского округа город Кострома по границе территории СНТ «Волжский-1» (включая ее в границы округа) до территории СНТ «Дубки», далее по границам территорий СНТ «Дубки», СНТ «Солонка» (не включая их в границы округа) до проезда (продолжение улицы Линеиной), далее по оси проезда до территории здания по улице Славянской, 86, далее по границам территорий зданий по улице Славянской, 86, 84, 82, 80, 78, 76, 74, 72, 70, 68, 66, 64 (включая их в границы округа) до улицы Сплавщиков, далее по оси улицы Сплавщиков до проспекта Речного, далее от проспекта Речного до границы городского округа город Кострома, далее по границе городского округа город Кострома до территории СНТ «Волжский-1»			
4	Граница округа проходит:	7036		

	здания по улице Калиновской, 13, далее по границам территорий зданий по улице Калиновской, 13, 9, 7, 5, 3 (не включая их в границы округа), далее по границе территории здания по улице Ленина, 70 (включая ее в границы округа) до улицы Ленина, далее по оси улицы Ленина до улицы Горького, далее по оси улицы Горького до улицы Ново-Полянской, далее по оси улицы Ново-Полянской до улицы Полянской, далее по оси улицы Полянской до территории здания по улице Полянской, 33, далее по границам территорий зданий по улице Полянской, 33, 37, 37а, переулку Осторожному 1-му, 16, 18, 20 (не включая их в границы округа) до переулка Осторожного 2-го, далее по оси переулка Осторожного 2-го до улицы Ново-Полянской, далее по границе территории здания по проспекту Рабочему, 17 (не включая ее в границы округа) до проспекта Рабочего, далее по оси проспекта Рабочего до развязки 5-й км		зданий по улице Ленина, 2, проспекту Мира, 1/2 (включая их в границы округа) до проспекта Мира, далее по оси проспекта Мира до площади Сусанинской, далее по границам территорий зданий по проспекту Мира, 1/2, улице Ленина, 1/2, улице Симановского, 1/2 (включая их в границы округа) до проспекта Текстильщиков, далее по границе рядов Мучных (включая их в границы округа) до улицы Островского, далее от рядов Мучных по оси проезда до рядов Красных, далее по оси проезда между рядами Пряничными, рядами Зелеными и рядами Красными, рядами Табачными до границы озелененной территории «Центральный городской парк с валом по улице Чайковского и сквер Виктора Бочкова», далее по границе озелененной территории «Центральный городской парк с валом по улице Чайковского и сквер Виктора Бочкова» (не включая ее в границы округа) до улицы 1 Мая, далее от улицы 1 Мая до реки Волги, далее по береговой линии реки Волги до реки Костромы	
8	Граница округа проходит: от улицы Депутатской по оси улицы Борьбы до территории здания по улице Борьбы, 4, далее по границам территорий зданий по улице Депутатской, 61/2, улице Козуева, 55 (включая их в границы округа) до улицы Козуева, далее по оси улицы Козуева до территории здания по улице Козуева, 79, далее по границам территорий зданий по улице Терешковой, 49, 43, улице Борьбы, 23/39, улице Терешковой, 37, 35, 27 (не включая их в границы округа) до улицы Терешковой, далее по оси улицы Терешковой до территории здания по улице Терешковой, 21, далее по границам территорий зданий по улице Терешковой, 21, 17, 13, 7, проспекту Текстильщиков, 92а, 94а, улице Ерохова, 6а, 4д, 14б, 10 (не включая их в границы округа) до улицы Ерохова, далее по оси улицы Ерохова до территории здания по улице Коммунаров, 1а, далее по границе территории здания по улице Коммунаров, 1а (не включая ее в границы округа) до улицы Красная Слобода, далее по оси улицы Красная Слобода до территории здания по улице Красная Слобода, 36, далее по границе территорий зданий по улице Красная Слобода, 36, 32, 28, 26, 24, 22, 20, улице Задорина, 3 (включая их в границы округа) до улицы Задорина, далее по границам территорий зданий по улице Козуева, 99/4, 97, 93 (не включая их в границы округа) до улицы Козуева, далее по оси улицы Козуева до территории здания по улице Козуева, 80, далее по границам территорий зданий по улице Козуева, 90, улице Задорина, 8, 30, 32 (не включая их в границы округа) до улицы Задорина, далее по оси улицы Задорина до территории здания по улице Задорина, 41, далее по границам территорий зданий по улице Юных пионеров, 74/39, 76, 80а, 84, 86 (не включая их в границы округа) до улицы Красноармейской, далее по оси улицы Красноармейской до улицы Рабочей 8-й, далее по оси улицы Рабочей 8-й до улицы Юных пионеров, далее по оси улицы Юных пионеров до улицы Рабочей 9-й, далее по оси улицы Рабочей 9-й до территории здания по проспекту Рабочему, 69, далее по границам территорий зданий по проспекту Рабочему, 69, 71а, 73, 71а (включая их в границы округа) до проспекта Рабочего, далее по оси проспекта Рабочего до территории здания по проспекту Рабочему, 17, далее по границе территории здания по проспекту Рабочему, 17 до переулка Осторожного 2-го, далее по оси переулка Осторожного 2-го до территории здания по переулку Осторожному 1-му, 20, далее по границам территорий зданий по переулку Осторожному 1-му, 20, 18, 16, улице Полянской, 37а, 37, 31, улице Красноармейской, 36, 51, улице Юных пионеров, 30 (включая их в границы округа) до улицы Юных пионеров, далее по оси улицы Юных пионеров до территории здания по улице Юных пионеров, 39, далее по границам территорий зданий по улице Юных пионеров, 29, 33, улице Полянской, 5 (не включая их в границы округа) до улицы Полянской, далее по оси улицы Полянской, оси улицы Депутатской до улицы Борьбы	6768	Граница округа проходит: от улицы Смоленской по оси улицы Советской до площади Сусанинской, далее по оси автомобильной дороги на площади Сусанинской до проспекта Текстильщиков, далее по границам территорий зданий по улице Симановского, 1/2, улице Ленина, 1/2, проспекту Мира, 1/2 (не включая их в границы округа) до проспекта Мира, далее по оси проспекта Мира до территории здания по проспекту Мира, 1а, далее по границам территорий зданий по проспекту Мира, 1/2, улице Ленина, 2 (не включая их в границы округа) до улицы Ленина, далее по оси улицы Ленина до улицы Комсомольской, далее по оси улицы Комсомольской до улицы Козуева, далее по оси улицы Козуева до улицы Горького, далее по оси улицы Горького до территории здания по улице Горького, 7, далее по границам территорий здания по улице Горького, 7 (включая ее в границы округа) до улицы Горького, далее по оси улицы Горького до улицы Красноармейской, далее по оси улицы Красноармейской до территории здания по улице Красноармейской, 12, далее по границам территорий зданий по улице Красноармейской, 10, 10а, 10б, улице Ново-Полянской, 3а, 3б (включая их в границы округа) до улицы Ново-Полянской, далее по оси улицы Ново-Полянской до улицы Горького, далее по оси улицы Горького до улицы Ленина, далее по оси улицы Ленина до улицы Калиновской, далее по оси улицы Калиновской до территории здания по улице Калиновской, 4, далее по границам территорий зданий по улице Калиновской, 4, 6, 8а, 12 строение 1, 12, 20, 20а (не включая их в границы округа) до улицы Катущечной, далее по оси улицы Катущечной до территории здания по улице Калиновской, 24, далее по границам территорий зданий по улице Калиновской, 24, 28а, 30в, 30д, 30а, 38, проспекту Мира, 55 (не включая их в границы округа) до проспекта Мира, далее по оси проспекта Мира до улицы Маршала Новикова, далее по оси улицы Маршала Новикова до территории здания по улице Маршала Новикова, 40, далее по границам территорий зданий по улице Маршала Новикова, 38, 36, площади Мира, 2 (включая их в границы округа) до улицы Сенной, далее по оси улицы Сенной, оси улицы Смоленской до улицы Советской	6952
9	Граница округа проходит: от реки Костромы (в районе территории по улице Комсомольской, 13) по границе территории зданий по улице Комсомольской, 13 (включая ее в границы округа) до улицы Депутатской, далее по оси улицы Депутатской до территории здания по улице Депутатской, 14, далее по границам территорий зданий по улице Депутатской, 14, 16, 20, 22, 24, 30 (не включая их в границы округа) до улицы Депутатской, далее по оси улицы Депутатской до территории здания по улице Депутатской, 40, далее по границам территорий зданий по проспекту Текстильщиков, 68/38, улице Спасокукоцкого, 29/62 (включая их в границы округа) до улицы Симановского, далее по оси улицы Депутатской, оси улицы Полянской до территории здания по улице Полянской, 5, далее по границам территорий зданий по улице Полянской, 5, улице Юных пионеров, 33, 29 (включая их в границы округа) до улицы Юных пионеров, далее по оси улицы Юных пионеров до территории здания по улице Юных пионеров, 26, далее по границам территорий зданий по улице Юных пионеров, 30, улице Красноармейской, 51, 36, улице Полянской, 31, 37, 35 (не включая их в границы округа), далее по границе территории здания по улице Полянской, 33 (включая ее в границы округа) до улицы Полянской, далее по оси улицы Полянской до улицы Ново-Полянской, далее по оси улицы Ново-Полянской до территории здания по улице Ново-Полянской, 36, далее по границам территорий зданий по улице Ново-Полянской, 36, 3а, улице Красноармейской, 10б, 10а, 10 (не включая их в границы округа) до улицы Красноармейской, далее по оси улицы Красноармейской до улицы Горького, далее по оси улицы Горького до территории здания по улице Горького, 7, далее по границе территории здания по улице Горького, 7 (не включая ее в границы округа) до улицы Горького, далее по оси улицы Горького до улицы Козуева, далее по оси улицы Козуева до улицы Комсомольской, далее по оси улицы Комсомольской до улицы Ленина, далее по оси улицы Ленина до территории здания по улице Ленина, 2, далее по границам территорий	6629	Граница округа проходит: 1. По левому берегу реки Волги: от реки Волги (в районе зданий по улице 1 Мая, 2а) до улицы 1 Мая, далее вдоль границы озелененной территории «Центральный городской парк с валом по улице Чайковского и сквер Виктора Бочкова» (включая ее в границы округа) до рядов Табачных, далее по оси проезда между рядами Зелеными, рядами Пряничными и рядами Табачными, рядами Красными до рядов Мучных, далее по границе рядов Мучных (не включая их в границы округа) до автомобильной дороги (от проспекта Текстильщиков до улицы Советской), далее по оси автомобильной дороги до улицы Советской, далее по оси улицы Советской до улицы Поддипаева, далее по оси улицы Поддипаева до реки Волги. 2. По правому берегу реки Волги: от реки Волги по оси улицы Магистральной до улицы Евгения Ермакова, далее по оси улицы Евгения Ермакова до улицы Стопани, далее по оси проезда до территории здания по улице Голубкова, 19, далее по границам территорий зданий по улице Голубкова, 19, 21, 11а, 11, 9а, улице Почтовой, 6, 4, 10 (включая их в границы округа) до улицы Почтовой, далее по границам территорий зданий по улице Голубкова, 5/1, 3, 1 (не включая их в границы округа) до улицы Беленогова Юрия, далее по границе территории здания по улице Беленогова Юрия, 23 (включая ее в границы округа) до озелененной территории «Березовая роща по улице Беленогова Юрия», далее пересекая озелененную территорию «Березовая роща по улице Беленогова Юрия» до территории здания по улице Крупской, 17, далее по границам территории здания по улице Крупской, 17, озелененной территории «Березовая роща по улице Беленогова Юрия» (включая их в границы округа) до улицы Краснофлотской, далее от улицы Краснофлотской по оси проезда до улицы Крупской, далее по оси улицы Крупской до проезда Детского, далее по оси проезда Детского до территории здания по проезду Школьному, 8, далее по границам территорий зданий по проезду Школьному, 8, 6, 4, улице Строительной, 8 (включая их в границы округа) до проезда Строительного, далее по оси проезда Строительного до территории здания по улице Строительной, 6/2, далее по границам территорий зданий по улице Строительной, 6/2, 4, 2 (включая их в границы округа) до улицы Ярославской, далее по оси улицы Ярославской, оси улицы Московской до реки Волги, далее по береговой линии реки Волги до озелененной территории «Парк в Заволжском районе».	6 406
	Граница округа проходит: от реки Волги (в районе автопешеходного моста через реку Волгу) по оси улицы Поддипаева до улицы Пастуховской, далее по оси улицы Пастуховской до территории здания по улице Пастуховской, 9, далее по границам территорий зданий по улице			7114

	Пастуховской, 9, 11, улице Осыпной, 20/13 (включая их в границы округа) до улицы Осыпной, далее по оси улицы Осыпной до границы территории зданий по улице Советской, 88, далее по оси проезда до территории здания по улице Лагерной, 6, далее по границам территорий зданий по улице Лагерной, 6, 4 (не включая их в границы округа) до улицы Лагерной, далее по оси улицы Лагерной до территории здания по улице Лагерной, 13в, далее по оси проезда до территории здания по бульвару Петровскому, 42, далее по границам территорий зданий по бульвару Петровскому, 42, 64 (не включая их в границы округа) до территории СНТ «Рассвет», далее по границе территории СНТ «Рассвет» (не включая ее в границы округа) до реки Черной, далее пересекая реку Черную до проезда Чернореченского, далее по оси проезда Чернореченского до проезда Татарского, далее по оси проезда Татарского до проезда Караваевского, далее по оси проезда Караваевского до здания по улице «Северной правды», 35, далее между зданием по улице «Северной правды», 35 и зданиями по проезду Чернореченскому, 2, улице «Северной правды», 39 до улицы «Северной правды», далее по оси проезда вдоль зданий в микрорайоне Черноречье, 1, 10, 4, 6, 8а до железной дороги, далее по оси железной дороги до реки Волги, далее по береговой линии реки Волги до автопешеходного моста через реку Волгу			далее по границе территории здания по улице Войкова, 46 (не включая ее в границы округа) до улицы 8 Марта, далее по оси улицы 8 Марта до улицы Шагова, далее по оси улицы Шагова до территории здания по улице Шагова, 179, далее по границе территорий зданий по улице Шагова, 179, 181, 189, 193, 187, 183 (включая их в границы округа) до улицы Шагова, далее по оси улицы Шагова до проезда Сосновый 3-й, далее по оси проезда Сосновый 3-й до территории здания по проезду Сосновый 3-й, 4а, далее по границам территорий зданий по проезду Сосновому 3-му, 4а, проезду Сосновому 2-му, 21, 16, проезду Сосновому 1-му, 25, улице Скворцова, 18, 14, 12 (не включая их в границы округа) до улицы Скворцова, далее по оси улицы Скворцова до улицы Никитской, далее по оси улицы Никитской до улицы Кузнецкой, далее по оси улицы Кузнецкой до территории здания по улице Кузнецкой, 20, далее по границам территорий зданий по улице Никитской, 54, 60, 60а, 62б, улице Советской, 103г, 103б, 101, 97 (не включая их в границы округа) до улицы Советской, далее по оси улицы Осыпной до территории здания по улице Осыпной, 20/13, далее по границам территорий зданий по улице Осыпной, 20/13, улице Пастуховской, 11, 9 (не включая их в границы округа) до улицы Пастуховской, далее по оси улицы Пастуховской до улицы Поддипаева	
13	Граница округа проходит: от улицы Свердлова по оси улицы Смоленской, оси улицы Сенной до территории здания на площади Мира, 2, далее по границам территорий зданий на площади Мира, 2, улице Маршала Новикова, 36, 38 (не включая их в границы округа) до улицы Маршала Новикова, по оси улицы Маршала Новикова до проспекта Мира, далее по оси проспекта Мира до территории здания по проспекту Мира, 55, далее по границам территорий зданий по проспекту Мира, 55, улице Калиновской, 38, 30а, 30д, 30в, 28а, 24 (включая их в границы округа) до улицы Катущечной, далее по оси улицы Катущечной до территории здания по улице Катущечной, 25, далее по границам территорий зданий по улице Калиновской, 20, 20а, 12, 12 строение 1, 8а, 6, 4 (включая их в границы округа) до улицы Калиновской, далее по оси улицы Калиновской до улицы Ленина, далее по оси улицы Ленина до территории здания по улице Ленина, 70, далее по границе территории здания по улице Ленина, 70 (не включая ее в границы округа), далее по границам территорий зданий по улице Калиновской, 3, 5, 7, 9, 13 (включая их в границы округа) до улицы Маяковского, далее по оси улицы Маяковского до проезда Маяковского, далее по оси проезда Маяковского до территории здания по улице Катущечной, 45, далее по границе территории здания по улице Катущечной, 45 (не включая ее в границы округа) до улицы Катущечной, далее по оси улицы Катущечной до территории здания по улице Калиновской, 33/52, далее по границам территорий зданий по улице Катущечной, 54, 56, 64, 68, 68а строение 1, 70, 72а, 74, 76/39 (не включая их в границы округа) до улицы Беговой, далее по оси улицы Беговой до территории здания по улице Беговой, 9, далее по границам территорий зданий по улице Беговой, 9, 7, 5/13, 3/18, 1а, улице Галичской, 65/1, 65а, 63, 61, 59 (не включая их в границы округа) до улицы Галичской, далее по оси улицы Галичской до улицы Беговой, далее по оси улицы Беговой до территории здания по проезду Галичскому, 23а, далее по границам территорий зданий по улице Беговой, 2а, Галичской, 58, 60, 62, 64, 66, 68, 70, 72, улице Боевой, 35а, 35 (не включая их в границы округа) до улицы Боевой, далее по оси улицы Боевой до территории здания по улице Боевой, 31б, далее по границам территорий зданий по улице Боевой, 31б, 31а, улице Тихой, 49/31, улице Боевой, 29/46, 27, 25 (не включая их в границы округа) до улицы Боевой, далее по оси улицы Боевой до улицы Стрелковой, далее по оси улицы Стрелковой до территории здания по улице Стрелковой, 14, далее по границам территорий зданий по улице Стрелковой, 16/21, улице Боевой, 19, 17а, 17, 15/15, 13/16, 11, 9, 7, 5а, 3, 1/143 (не включая их в границы округа) до улицы Шагова, далее по оси улицы Шагова до улицы Сусанина Ивана, далее по оси улицы Сусанина Ивана до улицы Бабушкиной Наты, далее по оси улицы Бабушкиной Наты до территории здания по улице Бабушкиной Наты, 14, далее по границам территорий зданий по улице Сусанина Ивана, 23, 25, 27 (включая их в границы округа) до улицы Мясницкой, далее по оси улицы Мясницкой до улицы Сусанина Ивана, далее по оси улицы Сусанина Ивана до улицы Свердлова, далее по оси улицы Свердлова до улицы Смоленской	6502		Граница округа проходит: от проспекта Мира по оси улицы Смирнова Юрия до улицы Шагова, далее по оси улицы Шагова до территории гаражного кооператива № 104, далее по границам территорий гаражного кооператива № 104, зданий по проезду Сосновому 3-му, 13 (включая их в границы округа) до территории здания проезда Соснового 3-го, 11, далее по границе территории здания по проезду Сосновому 3-му, 11 (включая ее в границы округа) до проезда Соснового 3-го, далее по оси проезда Соснового 3-го до территории здания по проезду Сосновому 3-му, 28, далее по границам территорий зданий по проезду Сосновому 3-му, 28, 12, 10, проезду Сосновому 2-му, 16, 21, проезду Сосновому 3-му, 4а (включая их в границы округа) до проезда Соснового 3-го, далее по оси проезда Соснового 3-го до улицы Шагова, далее по оси улицы Шагова до территории здания по улице Шагова, 183, далее по границам территорий зданий по улице Шагова, 197а, 191, 191а, 199, 219 (включая их в границы округа), далее по границам территорий зданий по улице Шагова, 189, 181, 179 (не включая их в границы округа) до улицы Шагова, далее по оси улицы Шагова до территории здания по улице Шагова, 141, далее по границам территорий зданий по улице Боевой, 1/143, 3, 5а, 7, 9, 11, 13/16, 15/15, 17, 17а, 19, улице Стрелковой, 16/21 (включая их в границы округа) до улицы Стрелковой, далее по оси улицы Стрелковой до улицы Боевой, далее по улице Боевой до территории здания по улице Боевой, 25, далее по границам территорий зданий по улице Боевой, 25, 27, 29/46, улице Тихой, 49/31, улице Боевой, 31а, 31б, (включая их в границы округа) до улицы Боевой, далее по оси улицы Боевой до территории здания по улице Боевой, 35, далее по границе территорий зданий по улице Боевой, 35, 35а, улице Галичской, 72, 70, 68, 66, 64, 62, 60, 58, 58а, улице Беговой 2а, (включая их в границы округа) до улицы Беговой, далее по оси улицы Беговой до улицы Галичской, далее по оси улицы Галичской до территории здания по переулку Нескучному, 6, далее по границам территорий зданий по улице Галичской, 59, 61, 63, 65а, 65/1, улице Беговой, 1а, 3/18, 5/13, 7, 9 (включая их в границы округа) до улицы Беговой, далее по оси улицы Беговой до территории здания по улице Беговой, 28/78, далее по границам территорий гаражного кооператива № 3, зданий по улице Беговой, 26, 24, 22а, улице Боевой, 59, 57, 54, проспекту Мира, 131, 133, 135, 149а (включая их в границы округа) до улицы Пушкина, далее по оси улицы Пушкина до проспекта Мира, далее по оси проспекта Мира до улицы Смирнова Юрия	6426
14	Граница округа проходит: от улицы Сусанина Ивана по оси улицы Советской до улицы Смоленской, далее по оси улицы Смоленской до улицы Свердлова, далее по оси улицы Свердлова до улицы Сусанина Ивана, далее по оси улицы Сусанина Ивана до улицы Мясницкой, далее по оси улицы Мясницкой до территории здания по улице Мясницкой, 51, далее по границам территорий зданий по улице Сусанина Ивана, 27, 25, 23 до улицы Бабушкиной Наты, далее по оси улицы Бабушкиной Наты до улицы Сусанина Ивана, далее по оси улицы Сусанина Ивана до улицы Шагова, далее по оси улицы Шагова до улицы 8 Марта, далее по оси улицы 8 Марта до территории здания по улице 8 Марта, 80, далее по границе территории здания по улице Войкова, 46 (включая ее в границы округа) до улицы Войкова, далее по оси улицы Войкова до территории здания по улице Войкова, 40, далее по границе территории здания по улице Войкова, 40 (включая ее в границы округа) до улицы Сусанина Ивана, далее по оси улицы Сусанина Ивана до улицы Советской	6989		Граница округа проходит: от улицы Кузнецкой по оси улицы Никитской до улицы Скворцова, далее по оси улицы Скворцова до территории здания по улице Скворцова, 16, далее по границам территорий зданий по улице Скворцова, 12, 14, 18, проезду Сосновому 1-му, 25 (включая их в границы округа), проезду Сосновому 3-му, 12, 28 (не включая их в границы округа) до проезда Соснового 3-го, далее по оси проезда Соснового 3-го до территории зданий по улице Скворцова, 8а, далее по границам территорий зданий по проезду Сосновому 3-му, 11, 13 (не включая их в границы округа) до территории здания по проезду Локомотивному, 19, далее по границе территории зданий по улице Никитской, 47б (включая ее в границы округа) до улицы Никитской, далее по оси улицы Никитской до площади Широкова В. Ф., далее вдоль площади Широкова В. Ф. (не включая ее в границы округа) до улицы Титова, далее по оси улицы Титова до территории здания по улице Советской, 119, далее по границам территорий зданий по улице Титова, 6, озелененной территории «Березовая роща между улицей Никитской и улицей Березовая роща», зданий по улице Никитской, 106б, улице Березовая роща, 19 (включая их в границы округа) до улицы Березовая роща, далее по оси улицы Березовая роща до территории здания по улице Советской, 111в, далее по границам территорий зданий по улице Советской, 111в, улице Березовая роща, 1, улице Советской, 109 (не включая их в границы округа) до улицы Советской, далее по оси улицы Советской до улицы Осыпной, далее по границам территорий зданий по улице Советской, 97, 101, 103б, 103г, улице Никитской, 62б, 62а, 60, 54 (включая их в границы округа) до улицы Кузнецкой, далее по оси улицы Кузнецкой до улицы Никитской	6397
15	Граница округа проходит: от улицы Пастуховской по оси улицы Поддипаева, оси улицы Сусанина Ивана до территории здания по улице Войкова, 40, далее по границе территории здания по улице Войкова, 40 (не включая ее в границы округа) до улицы Войкова, далее по оси улицы Войкова до территории здания по улице Войкова, 46,	6204		Граница округа проходит: от улицы Осыпной по оси улицы Советской до территории здания по улице Советской, 109, далее по границам территорий зданий по улице Советской, 109, улице Березовая роща, 1, улице Советской, 111в (включая их в границы округа) до улицы	6827

	<p>Березовая роща, далее по оси улицы Березовая роща до границы территории здания по улице Березовая роща, 19, далее по границе территорий зданий по улице Березовая роща, 19, улице Никитской, 106б, озелененной территории «Березовая роща между улицей Никитской и улицей Березовая роща», здания по улице Титова, 6 (не включая их в границы округа) до улицы Титова, далее по оси улицы Титова до площади Широкова В. Ф., далее вдоль площади Широкова В. Ф. (включая ее в границы округа) до улицы Смирнова Юрия, далее от площади Широкова В. Ф. до железной дороги в районе территории зданий по улице Локомотивной, 3а, далее по оси железной дороги до улицы Локомотивной, далее от улицы Локомотивной по оси проезда до территории здания по шоссе Кинешемскому, 15, далее по границе территории здания по шоссе Кинешемскому, 15 (включая ее в границы округа) до шоссе Кинешемского, далее по оси шоссе Кинешемского до территории здания по шоссе Кинешемскому, 6б, далее по границам территорий зданий по шоссе Кинешемскому, 6б, 12, 10, 8а, 4/1, 4б, 4/1 (включая их в границы округа) до улицы Волжской 2-й, далее по оси улицы Волжской 2-й до территории здания по улице Волжской 2-й, 1б, далее по границам территорий зданий по улице Волжской 2-й, 1б, 1в (не включая их в границы округа) до улицы Волжской 2-й, далее по оси улицы Волжской 2-й до путепровода в районе улицы Советской и шоссе Кинешемского, далее вдоль путепровода до железной дороги, далее по оси железной дороги до территории здания в микрорайоне Черноречье, 8а, далее по оси проезда вдоль территорий зданий в микрорайоне Черноречье, 8а, 6, 4, 10, 1 до улицы «Северной правды», далее между зданием по улице «Северной правды», 35 и зданиями по улице «Северной правды», 39, проезду Чернореченскому, 2 до проезда Караваевского, далее по оси проезда Караваевского до проезда Татарского, далее по оси проезда Татарского до проезда Чернореченского, далее по оси проезда Чернореченского до реки Черной, далее пересекая реку Черную до границы территории СНТ «Расцвет», далее по границам территорий СНТ «Расцвет», зданий по бульвару Петровскому, 64, 42 (включая их в границы округа) до проезда, далее по оси проезда до улицы Лагерной, далее по оси улицы Лагерной до территории здания по улице Лагерной, 4, далее по границам территорий зданий по улице Лагерной, 4, 6 (включая их в границы округа) до проезда, далее по оси проезда до улицы Осыпной, далее по оси улицы Осыпной до улицы Советской</p>		<p>проезда, оси улицы Окружной до территории здания по улице Индустриальная, 23, далее по границам территорий зданий по улице Индустриальной, 23, 21, улице Сутырина, 23, 21, 19, 17, 15 (не включая их в границы округа) до улицы Центральной, далее по оси улицы Центральной до улицы Сутырина, далее по оси улицы Сутырина до территории здания по проезду Окружному 8-му, 15, далее по границам территорий зданий по улице Центральной 40, 38, 34, 32, 30, 28, 26, улице Окружной, 43, проезду Окружному 8-му, 3 (включая их в границы округа) до проезда Окружного 8-го, далее по оси проезда Окружного 8-го до улицы Окружной, далее по оси улицы Окружной до улицы Димитрова, далее по границе территории здания по улице Димитрова, 18 (не включая ее в границы округа) до улицы Лыняной, далее по оси улицы Лыняной до территории здания по улице Лыняной, 7а, далее по границе территории здания по улице Лыняной, 7а (не включая ее в границы округа), далее по границам территории СНТ «Восток-1», озелененной территории «Зеленые насаждения в районе домов 8а, 10а, 20а по шоссе Кинешемскому», границам территорий зданий по шоссе Кинешемскому, 10а, 18, 20, 22 (включая их в границы округа) до шоссе Кинешемского, далее по оси шоссе Кинешемского до улицы Фестивальной, далее по оси улицы Фестивальной до территории здания по улице Фестивальной, 3, далее по границам территорий зданий по улице Фестивальной, 1/25, шоссе Кинешемскому, 39, 37, 35, улице Глазковской 2-й, 17, улице Дорожной, 4, 6/12, 8/5, 10, 12, 14, 16, 18, 20, 22, 24, 26 (не включая их в границы округа) до проезда Мичуринцев, далее по оси проезда Мичуринцев до территории СНТ «Кооператор-1», далее по границам территорий СНТ «Кооператор-1», зданий по улице Фестивальной, 31, 29 (не включая их в границы округа) до улицы Фестивальной, далее по оси улицы Фестивальной до улицы Индустриальной</p>	
19	<p>Граница округа проходит: от улицы Смирнова Юрия по оси улицы Галичской, оси шоссе Галичского до границы городского округа город Кострома, далее на северо-восток по границе городского округа город Кострома до улицы Старо-караваевской, далее по оси улицы Старо-караваевской до территории здания по улице Индустриальной, 20, далее по границам территорий зданий по улице Индустриальной, 20, 22 (не включая их в границы округа) до улицы Индустриальной, далее по границам территорий зданий по улице Индустриальной, 55, 55а, 57, 57а, 59, 61 (включая их в границы округа) до улицы Индустриальной, далее по оси улицы Индустриальной до улицы Фестивальной, далее по оси улицы Фестивальной до территории здания по улице Фестивальной, 29а, далее по границам территорий зданий по улице Фестивальной, 29, 31 (включая их в границы округа) до территории СНТ «Кооператор-1», далее по границе территории СНТ «Кооператор-1» (не включая ее в границы территории округа) до проезда Мичуринцев, далее по оси проезда Мичуринцев до территории здания по проезду Мичуринцев, 4, далее по границам территорий зданий по улице Дорожной 2-й, 26, 24, 22, 20, 18, 16, 14, 12, 10, 8/5, 6/12, 4, улице Глазковской 2-й, 17, шоссе Кинешемскому, 35, 37, 39, Фестивальной, 1/25 (включая их в границы округа) до улицы Фестивальной, далее по оси улицы Фестивальной до шоссе Кинешемского, далее по оси шоссе Кинешемского до территории здания по шоссе Кинешемскому, 16, далее по границам территорий зданий по шоссе Кинешемскому, 16, 14, 14а (включая их в границы округа) до шоссе Кинешемского, далее по оси шоссе Кинешемского до земельного участка по шоссе Кинешемскому, 15а, далее по границе территории здания по шоссе Кинешемскому, 15 (не включая ее в границы округа), далее от территории здания по шоссе Кинешемскому, 15 по оси проезда до железной дороги, далее по оси железной дороги до границы территории зданий по улице Локомотивной, 3а, далее от территории зданий по улице Локомотивной, 3а до площади Широкова В. Ф., далее от площади Широкова В. Ф. по оси улицы Никитской до территории зданий по улице Никитской, 47б, далее по границам территории здания по улице Никитской, 47б, проезду Сосновому 3-му, 13, территории гаражного кооператива № 104 (не включая их в границы округа) до улицы Шагова, далее по оси улицы Шагова до улицы Смирнова Юрия, далее по оси улицы Смирнова Юрия до улицы Галичской</p>	6069	<p>Граница округа проходит: от улицы Сутырина по оси улицы Центральной до территории здания по улице Центральной, 29, далее по границам территорий зданий по улице Сутырина, 15, 17, 19, 21, 23 (включая их в границы округа) до улицы Окружной, далее по оси улицы Окружной, оси проезда до шоссе Кинешемского, далее по оси шоссе Кинешемского до территории здания по шоссе Кинешемскому, 41а, далее по границам территорий зданий по шоссе Кинешемскому, 41а, улице Глазковской 2-й, 27 (не включая их в границы округа) до улицы Мира, далее по оси улицы Мира до улицы Фестивальной, далее по оси улицы Фестивальной до территории здания по улице Фестивальной, 3, далее по границам территорий зданий по улице Фестивальной, 5/26, 7/13, 9, 11, 13, 15, 17, 19, 21/24, 23/17, 25/12 (включая их в границы округа) до проезда Мичуринцев, далее по оси проезда Мичуринцев до улицы Фестивальной, далее по оси улицы Фестивальной до территории здания по улице Фестивальной, 26, далее по границам территорий зданий по улице Фестивальной, 26, 28, улице Индустриальной, 59, 57а, 57, 55а, 55 (не включая их в границы округа) до улицы Индустриальной, далее по границам территорий зданий по улице Индустриальной, 22, 20 (включая их в границы округа) до улицы Старо-караваевской, далее по оси улицы Старо-караваевской до границы городского округа город Кострома, далее по границе городского округа город Кострома до улицы Бульварной, далее по оси улицы Бульварной до территории здания в микрорайоне Давыдовский-3, 2а, далее по границам территорий зданий в микрорайоне Давыдовский-3, 2а, 10, 12, 14, 14а, 24а, 24, 22, 28б, 28 (не включая их в границы округа) до улицы Индустриальной, далее по оси улицы Индустриальной до территории здания по улице Индустриальной, 19а, далее по оси проезда до улицы Сутырина, далее по оси улицы Сутырина до улицы Центральной</p>	6108
20	<p>Граница округа проходит: от улицы Фестивальной по оси улицы Индустриальной до территории здания по улице Индустриальной, 61, далее по границам территорий зданий по улице Фестивальной, 30, 28, 26 (включая их в границы округа) до улицы Фестивальной, далее по оси улицы Фестивальной до проезда Мичуринцев, далее по оси проезда Мичуринцев до территории здания по проезду Мичуринцев, 10, далее по границам территорий зданий по улице Фестивальной, 25/12, 23/17, 21/24, 19, 17, 15, 13, 11, 9, 7/13, 5/26 (не включая их в границы округа) до улицы Фестивальной, далее по оси улицы Фестивальной до улицы Мира, далее по оси улицы Мира до территории здания по улице Глазковской 2-й, 27, далее по границам территорий зданий по улице Глазковской 2-й, 27, шоссе Кинешемскому, 41а (включая их в границы округа) до шоссе Кинешемского, далее по оси шоссе Кинешемского до территории здания по шоссе Кинешемскому, 64в, далее по оси</p>	7071	<p>Граница округа проходит: от путепровода в районе улиц Октябрьской и Профсоюзной по оси железной дороги до путепровода в районе улицы Советской и шоссе Кинешемского, далее вдоль путепровода до улицы Волжской 2-й, далее по оси улицы Волжской 2-й до территории здания по улице Волжской 2-й, 1в, далее по границам территорий зданий по улице Волжской 2-й, 1в, 1б (включая их в границы округа) до улицы Волжской 2-й, далее по оси улицы Волжской 2-й до территории здания по улице Волжской 2-й, 1а, далее по границам территорий зданий по шоссе Кинешемскому, 4/1, 4б, 4/1, 6а, озелененной территории «Зеленые насаждения в районе домов 8а, 10а, 20а по шоссе Кинешемскому», территории СНТ «Восток-1» (не включая их в границы округа), далее по границе территории здания по улице Лыняной, 7а (включая ее в границы округа) до улицы Лыняной, далее по оси улицы Лыняной до территории здания по улице Димитрова, 18, далее по границе территории здания по улице Димитрова, 18 (включая ее в границы округа) до улицы Димитрова, далее по оси улицы Окружной до проезда Окружного 8-го, далее по оси проезда Окружного 8-го до территории здания по проезду Окружному 8-му, 5, далее по границам территорий зданий по проезду Окружному 8-му, 3, улице Окружной, 43 (не включая их в границы округа) до границы территории здания по улице Центральной, 26, далее по границам территорий зданий по улице Центральной, 26, 28, 30, 32, 34, 38, 40 (не включая их в границы округа) до улицы Сутырина, далее по оси улицы Сутырина до проезда Давыдовского 1-го, далее по оси проезда вдоль территорий зданий по улице Сутырина, 17, 19, 21, 23 до улицы Индустриальной, далее по оси улицы Индустриальной до территории здания по улице Индустриальной, 14, далее по границе территории здания по улице Индустриальной, 14 (включая ее в границы округа) до улицы Индустриальной, далее по оси улицы Индустриальной до территории здания по улице Индустриальной, 3, далее по оси проезда до территории здания по улице Профсоюзной, 15, далее по границам территории зданий по улице Профсоюзной, 17а, 17 (не включая их в границы</p>	6498

	округа) до улицы Профсоюзной, далее по оси улицы Профсоюзной до территории здания по улице Профсоюзной, 9, далее по границам территорий зданий по улице Профсоюзной, 9, 7 (не включая их в границы округа) до улицы Энергетиков, далее по оси улицы Энергетиков до улицы Профсоюзной, далее по оси улицы Профсоюзной до путепровода в районе улиц Октябрьской и Профсоюзной, далее вдоль путепровода до железной дороги		границы округа) до улицы Бульварной, далее по оси улицы Бульварной до озелененной территории «Озелененная территория по улице Бульварной», далее по границам озелененных территорий «Озелененная территория по улице Бульварной», «Парк Победы» (не включая их в границы округа) до улицы Профсоюзной, далее по оси улицы Профсоюзной до улицы Индустриальной		
23	Граница округа проходит: от реки Волги (в районе железнодорожного моста через реку Волгу) по оси железной дороги до путепровода в районе улиц Октябрьской и Профсоюзной, далее вдоль путепровода до улицы Профсоюзной, далее по оси улицы Профсоюзной до улицы Энергетиков, далее по оси улицы Энергетиков до территории здания по улице Энергетиков, 5, далее по границам территорий зданий по улице Профсоюзной, 7, 9 (включая их в границы округа) до улицы Профсоюзной, далее по оси улицы Профсоюзной до территории здания по улице Профсоюзной, 17, далее по границам территорий зданий по улице Профсоюзной, 17, 17а (включая их в границы округа) до проезда, далее по оси проезда до улицы Индустриальной, далее по оси улицы Индустриальной до улицы Профсоюзной, далее по оси улицы Профсоюзной до улицы Давыдовской, далее по границам озелененных территорий «Парк Победы», «Озелененная территория по улице Бульварной» (включая их в границы округа) до улицы Бульварной, далее по оси улицы Бульварной до территории здания по улице Бульварной, 31, далее по границе территории здания по улице Бульварной, 31 (не включая ее в границы округа) до территории СНТ «Виктория-2», далее по границе территории СНТ «Виктория-2» (включая ее в границы округа) до границы городского округа город Кострома, далее по границе городского округа город Кострома до реки Волги, далее по береговой линии реки Волги до железнодорожного моста через реку Волгу	6633	27	Граница округа проходит: от улицы Профсоюзной по границе городского округа город Кострома до улицы Черногорской, далее по оси улицы Черногорской до территории здания по улице Жужелинской, 35, далее по границам территорий зданий по улице Жужелинской, 35, 33, 31 (не включая их в границы округа) до улицы Жужелинской, далее по оси улицы Жужелинской до территории гаражного кооператива № 14, далее по границам территории гаражного кооператива № 70, зданий по улице Профсоюзной, 34а, 34б (не включая их в границы округа), далее по границам территорий зданий по улице Профсоюзной, 32, 34, 30 (включая их в границы округа) до улицы Профсоюзной, далее от улицы Профсоюзной по оси проезда до улицы Долгая поляна, далее по оси Долгая поляна до улицы Профсоюзной, далее по оси улицы Профсоюзной до границы городского округа город Кострома	6090
24	Граница округа проходит: от улицы Долгая поляна по оси улицы Индустриальной до территории здания в микрорайоне Давыдовском-3, 28а, далее по границам территорий зданий в микрорайоне Давыдовском-3, 28, 28б, 22, 24, 24а, 14а, 14, 12, 6 (включая их в границы округа), далее по границам территорий зданий в микрорайоне Давыдовском-3, 8, 8а (не включая их в границы округа) до улицы Долгая поляна, далее по оси улицы Долгая поляна до территории здания в микрорайоне Давыдовском-1, 2, далее по границам территорий зданий в микрорайоне Давыдовском-1, 12, 28, 34 (не включая их в границы округа) до улицы Бульварной, далее по оси улицы Бульварной до территории здания по улице Профсоюзной, 25б, далее по границам территорий зданий в микрорайоне Давыдовском-1, 30а, улице Профсоюзной, 29, микрорайоне Давыдовском-1, 18 (включая их в границы округа), далее по границам территорий зданий по улице Профсоюзной, 27, 25/2 (не включая их в границы округа) до улицы Индустриальной, далее по оси улицы Индустриальной до территории здания по улице Индустриальной, 14, далее по границе территории здания по улице Индустриальной, 14 (не включая ее в границы округа) до улицы Индустриальной, далее по оси улицы Индустриальной до улицы Долгая поляна	5983	28	Граница округа проходит: от улицы Заволжской по оси улицы Ярославской до территории здания по улице Строительной, 2, далее по границам территорий зданий по улице Строительной, 2, 4, 6/2, 8, проезду Школьному, 4, 6, 8 (не включая их в границы округа) до проезда Детского, далее по оси проезда Детского до улицы Крупской, далее по оси улицы Крупской до здания по улице Краснофлотской, 22а, далее от улицы Крупской по оси проезда до озелененной территории «Березовая роща по улице Беленогова Юрия», далее по границе озелененной территории «Березовая роща по улице Беленогова Юрия» (не включая ее в границы округа) до территории здания по улице Крупской, 19, далее по границе территории здания по улице Крупской, 17 (не включая ее в границы округа), далее от территории здания по улице Крупской, 17 пересекая озелененную территорию «Березовая роща по улице Беленогова Юрия» до территории здания по улице Беленогова Юрия, 23, далее по границе территории здания по улице Беленогова Юрия, 23 (не включая ее в границы округа) до улицы Беленогова Юрия, далее по оси улицы Беленогова Юрия до территории здания по улице Беленогова Юрия, 18, далее по границам территорий зданий по улице Беленогова Юрия, 20, улице Голубкова, 4а, 6б, 6а, 8, 12а, 14а, 16, улице Стопани, 31, 29, улице Машиностроителей, 11 (не включая их в границы округа) до улицы Машиностроителей, далее по оси улицы Машиностроителей до улицы Эскаваторщиков, далее по оси улицы Эскаваторщиков до улицы Силикатной, далее по оси улицы Силикатной до территории здания по улице Самоковской, 3 корпус 1, далее по границам территорий зданий по улице Самоковской, 3 корпус 1, 3 корпус 2 (включая их в границы округа) до улицы Самоковской, далее по оси улицы Самоковской до улицы Заволжской, далее по границам озелененной территории «Зеленые насаждения на пересечении улиц Заволжской и Самоковской», территории зданий по улице Самоковской, 2, 4, 4а (не включая их в границы округа) до улицы Самоковской, далее по оси улицы Самоковской до улицы Южной, далее по оси улицы Южной до территории здания по улице Южной, 12а, далее по границам территорий зданий по улице Южной, 12, 8 (включая их в границы округа) до территории СНТ «Прогресс», далее по границам территорий СНТ «Прогресс», СНТ «Березка» (не включая их в границы округа) до улицы Южной, далее по оси улицы Южной до улицы Ярославской, далее по границам территорий зданий по улице Ярославской, 22 (не включая их в границы округа) до железной дороги, далее по оси железной дороги до территории здания по улице Ярославской, 2, далее от железной дороги до улицы Ярославской на пересечении с улицей Заволжской	6552
25	Граница округа проходит: от улицы Профсоюзной по оси улицы Бульварной до территории здания в микрорайоне Давыдовский-1, 34, далее по границам территорий зданий в микрорайоне Давыдовском-1, 34, 28, 12 (включая их в границы округа) до улицы Долгая поляна, далее по оси улицы Долгая поляна до территории здания в микрорайоне Давыдовском-3, 8а, далее по границам территорий зданий в микрорайоне Давыдовском-3, 8а, 8, (включая их в границы округа), далее по границе территории здания в микрорайоне Давыдовском-3, 6 (не включая ее в границы округа), далее по границам территорий зданий в микрорайоне Давыдовском-3, 10, 2а (включая их в границы округа) до улицы Бульварной, далее по оси улицы Бульварной до границы городского округа город Кострома, далее по границе городского округа город Кострома до улицы Профсоюзной, далее по оси улицы Профсоюзной до улицы Долгая поляна, далее по оси улицы Долгая поляна до территории здания в микрорайоне Давыдовском-2, 13, далее по оси проезда до улицы Профсоюзной, далее по оси улицы Профсоюзной до улицы Бульварной	6680	29	Граница округа проходит: от улицы Магистральная (в районе автопешеходного моста через реку Волгу) на юго-восток по береговой линии реки Волги до границы городского округа город Кострома, далее по границе городского округа город Кострома, далее по границам озелененной территории «Парк в санатории Костромском», территорий гаражных кооперативов № 134, № 74 (включая их в границы округа) до улицы Станислава Милевского, далее по оси улицы Станислава Милевского до улицы Мальшковской, далее по границам территорий зданий по улице Мальшковской, 29 корпус 1, 29 корпус 2, 29 корпус 3, 55, 55б, 55а (не включая их в границы округа) до улицы Санаторной, далее по оси улицы Санаторной до территории здания по улице Мальшковской, 55в, далее по границам территорий зданий по улице Мальшковской, 55в, 55, 29 корпус 3, 29 корпус 2, 29 корпус 1, (не включая их в границы округа) до улицы Мальшковской, далее по границам территорий зданий по улице Мальшковской, 32, 30, проезду Мальшковскому, 4 (включая их в границы округа) до проезда Мальшковского, далее по оси проезда Мальшковского до проезда Студенческого, далее по оси проезда Студенческого до улицы Мальшковской, далее по оси улицы Мальшковской до улицы Магистральная, далее по оси улицы Магистральная до улицы Машиностроителей, далее по оси улицы Машиностроителей до территории здания по улице Эскаваторщиков, 44, далее по границам территорий зданий по улице Эскаваторщиков, 44, 46, 50, 52, 50 (не включая их в границы округа) до улицы Геннадия Гузанова, далее по границе территории здания по улице Эскаваторщиков, 51 (не включая ее в границы округа) до улицы Машиностроителей, далее по оси улицы Машиностроителей до территории здания по улице Машиностроителей, 7, далее по границам территорий зданий по улице Машиностроителей, 11, улице Стопани, 29, 31, улице	6524
26	Граница округа проходит: от улицы Профсоюзной по оси улицы Индустриальной до территории здания по улице Индустриальной, 2а, далее по границам территорий зданий по улице Профсоюзной, 25/2, 27 (включая их в границы округа), далее по границам территорий зданий по улице Профсоюзной, 29, в микрорайоне Давыдовском-1, 30а (не включая их в границы округа) до улицы Бульварной, далее по оси улицы Бульварной до улицы Профсоюзной, далее по оси улицы Профсоюзной до территории здания по улице Профсоюзной, 30, далее по границам территорий зданий по улице Профсоюзной, 30, 34, 32 (не включая их в границы округа), далее по границам территорий зданий по улице Профсоюзной, 34б, 34а, гаражного кооператива № 70 (включая их в границы округа) до улицы Жужелинской, далее по оси улицы Жужелинской до территории здания по улице Жужелинской, 31, далее по границам территорий зданий по улице Жужелинской, 31, 33, 35 (включая их в границы округа) до улицы Черногорской, далее по оси улицы Черногорской до границы городского округа город Кострома, далее по границе городского округа город Кострома до границы территории СНТ «Виктория-2», далее по границе территории СНТ «Виктория-2» (не включая ее в границы округа) до территории здания по улице Бульварной, 31, далее по границе территории здания по улице Бульварной, 31 (включая ее в	6459			

	Голубкова, 16, 14а, 12а, 8, 6а, 6б, 4а, улица Беленогова Юрия, 20 (включая их в границы округа) до улицы Беленогова Юрия, далее по оси улицы Беленогова Юрия до территории здания по улице Беленогова Юрия, 22, далее по границам территорий зданий по улице Голубкова, 1, 3, 5/1, 7, 7а, 9, 13, 13а, 17, 17а, улице Стопани, 33, 35, 35а (включая их в границы округа) до улицы Евгения Ермакова, далее по оси улицы Евгения Ермакова до улицы Магистральной, далее по оси улицы Магистральной до реки Волги	
30	Граница округа проходит: от улицы Сулова по оси улицы Мальшковой до проезда Студенческого, далее по оси проезда Студенческого до проезда Мальшковского, далее по оси проезда Мальшковского до территории здания по улице Мальшковой, 36, далее по границам территорий зданий по улице Мальшковой, 36, 34, 29 корпус 1, 29 корпус 2, 29 корпус 3, 55, 55в (включая их в границы округа) до улицы Санаторной, далее по оси улицы Санаторной до проезда Ольхового 1-го, далее по границам территорий зданий по улице Мальшковой, 55а, 55б, 55, 29 корпус 3, 29 корпус 2, 29 корпус 1 (включая их в границы округа) до улицы Мальшковой, далее от улицы Мальшковой по оси улицы Станислава Милевского до территории гаражного кооператива № 74, далее по границам территорий гаражных кооперативов № 74, № 134 (не включая их в границы округа) до проезда Березового, далее по оси проезда Березового до улицы Радиоаводской, далее по оси улицы Радиоаводской до проезда Студенческого, далее по оси проезда Студенческого до улицы Китицынской, далее по оси улицы Китицынской до улицы Сулова, далее по границам территорий зданий по улице Китицынской, 1, 3, 5, проезду Студенческому, 10а (включая их в границы округа), далее по границам территорий зданий по улице Сулова, 5в, 5б (не включая их в границы округа) до улицы Сулова, далее по оси улицы Сулова до улицы Мальшковой	6182
31	Граница округа проходит: от шоссе Волгореченского по оси улицы Магистральной до территории здания в микрорайоне Паново, 11, далее по оси проезда до территории здания в микрорайоне Паново, 20, далее по границам территорий зданий в микрорайоне Паново, 20, 12, 10, 14, 14а, 6, по улице Самоковской, 3а, улице Самоковской, 3 корпус 2, 3 корпус 1 (не включая их в границы округа) до улицы Силикатной, далее по оси улицы Силикатной до улицы Эскаваторщиков, далее по оси улицы Эскаваторщиков до улицы Машиностроителей, далее по оси улицы Машиностроителей до территории здания по улице Машиностроителей, 21, далее по границе территории здания по улице Эскаваторщиков, 51 (включая ее в границы округа) до улицы Геннадия Гузанова, далее по границам территорий зданий по улице Эскаваторщиков, 50, 52, 50, 46, 44 (включая их в границы округа) до улицы Машиностроителей, далее по оси улицы Машиностроителей до улицы Магистральной, далее по оси улицы Магистральной до улицы Мальшковой, далее по оси улицы Мальшковой до улицы Сулова, далее по оси улицы Сулова до территории здания по улице Сулова, 5, далее по границам территорий зданий по улице Сулова, 5, 5б, 5в, 5а, 5 (включая их в границы округа) до улицы Сулова, далее по оси улицы Сулова до улицы Китицынской, далее по оси улицы Китицынской до проезда Студенческого, далее по оси проезда Студенческого до улицы Радиоаводской, далее по оси улицы Радиоаводской до проезда Березового, далее по оси проезда Березового до территории гаражного кооператива № 134, далее по границам территории гаражного кооператива № 134, озелененной территории «Парк в санатории Костромском» (не включая их в границы округа) до границы городского округа город Кострома, далее по границе городского округа город Кострома до железной дороги, далее по оси железной дороги до границы городского округа город Кострома, далее по границе городского округа город Кострома до шоссе Волгореченского, далее по оси шоссе Волгореченского до улицы Магистральной	6325
32	Граница округа проходит: от шоссе Волгореченского по оси улицы Магистральной до железной дороги, далее по оси железной дороги до территорий зданий по улице Ярославской, 22, далее по границам территорий зданий по улице Ярославской, 22 (включая их в границы округа) до улицы Ярославской, далее по оси улицы Южной до территории здания по улице Южной, 2, далее по границам территорий СНТ «Березка», СНТ «Прогресс» (включая их в границы округа), далее по границам территорий зданий по улице Южной, 8, 12 (не включая их в границы округа) до улицы Южной, далее по оси улицы Южной до улицы Самоковской, далее по оси улицы Самоковской до территории здания по улице Самоковской, 4а, далее по границам территорий зданий по улице Самоковской, 4а, 4, 2, озелененной территории «Зеленые насаждения на пересечении улиц Заволжской и Самоковской» (включая их в границы округа) до улицы Заволжской, далее по оси улицы Заволжской до улицы Самоковской, далее по оси улицы Самоковской до здания по улице Самоковской, 5, далее по границам территорий зданий по улице Самоковской, 5, 3а, в микрорайоне Паново, 6, 14а, 14, 10, 12, 20 (включая их в границы округа) до проезда, далее по оси проезда до улицы Магистральной, далее по оси улицы Магистральной до шоссе Волгореченского	6907
33	Граница округа проходит: от реки Волги по оси улицы Московской до улицы Ярославской, далее по оси улицы Ярославской до улицы Заволжской, далее по границе земельного участка по улице Ярославской, 4а (не включая его в границы округа) до железной дороги, далее по оси железной дороги до улицы Магистральной, далее по оси улицы Магистральной до улицы Солоницкой, далее по оси улицы Солоницкой до территории здания по улице Солоницкой,	6686

5а, далее по границам территорий зданий по улице Московской, 105 (включая их в границы округа) до границы городского округа город Кострома, далее на северо-запад по границе городского округа город Кострома до реки Волги, далее по береговой линии реки Волги до улицы Московской
--

Приложение № 2 к постановлению территориальной избирательной комиссии № 1 города Костромы Костромской области от 10 февраля 2020 года № 63/274 см. на стр. 32.

Администрация города Костромы

ПОСТАНОВЛЕНИЕ

3 февраля 2020 года

№ 146

О внесении изменения в норматив финансирования по фонду оплаты труда муниципальных образовательных организаций города Костромы по присмотру и уходу за детьми, осваивающими образовательные программы дошкольного образования, на одного воспитанника в год

В соответствии с Федеральным законом от 19 июня 2000 года № 82-ФЗ «О минимальном размере оплаты труда», со статьями 9, 99 Федерального закона от 29 декабря 2012 года № 273-ФЗ «Об образовании в Российской Федерации», руководствуясь статьями 42, 44, частью 1 статьи 57 Устава города Костромы,

ПОСТАНОВЛЯЮ:

1. Внести в Норматив финансирования по фонду оплаты труда муниципальных образовательных организаций города Костромы по присмотру и уходу за детьми, осваивающими образовательные программы дошкольного образования, на одного воспитанника в год, утвержденный постановлением Администрации города Костромы от 6 марта 2014 года № 549 «Об утверждении правил определения затрат на оплату труда при оказании муниципальными образовательными организациями города Костромы муниципальных услуг по присмотру и уходу за детьми, осваивающими образовательные программы дошкольного образования» (с изменениями, внесенными постановлениями Администрации города Костромы от 27 мая 2014 года № 1290, от 30 сентября 2014 года № 2593, от 4 июня 2015 года № 1318, от 20 июля 2016 года № 2010, от 20 июня 2017 года № 1781, от 2 марта 2018 года № 398, от 23 апреля 2018 года № 811, от 22 февраля 2019 года № 258, от 31 мая 2019 года № 897, от 23 декабря 2019 года № 2472), изменение, изложив его в следующей редакции:

«НОРМАТИВ

финансирования по фонду оплаты труда муниципальных образовательных организаций города Костромы по присмотру и уходу за детьми, осваивающими образовательные программы дошкольного образования, на одного воспитанника в год

Группы воспитанников дошкольного образования	Норматив финансирования по фонду оплаты труда, руб.				
	В режиме полного дня (12-часового пребывания)	В режиме сокращенного дня (10-часового пребывания)	В режиме кругло-суточного пребывания	В режиме кратковременного пребывания (5-часового пребывания)	В режиме кратковременного пребывания (4-часового пребывания)
1	2	3	4	5	6
Группы общеразвивающей направленности					
от 2 месяцев до 1 года	39 529	32 941	79 058	16 470	13 176
от 1 года до 3 лет	26 353	21 961	52 706	10 980	8 784
старше 3 лет	19 765	16 470	39 529	8 235	6 588
Разновозрастные (смешанные) группы (наличие в группе детей от 1 года и старше)	39 529	32 941	79 058	16 470	13 176
Семейные группы					
от 1 года до 3 лет	26 353	21 961	52 706	10 980	8 784
старше 3 лет	19 765	16 470	39 529	8 235	6 588
Группы компенсирующей направленности для детей до 3 лет и старше 3 лет					
Для детей с тяжелыми нарушениями речи					
до 3 лет	79 058	65 882	158 117	32 941	26 353
старше 3 лет	47 435	39 529	94 870	19 765	15 812
Для детей с фонетико-фонематическими нарушениями речи только в возрасте старше 3 лет	39 529	32 941	79 058	16 470	13 176
Для глухих детей (до 3 лет и старше 3 лет)	79 058	65 882	158 117	32 941	26 353
Для слабослышащих детей					
до 3 лет	79 058	65 882	158 117	32 941	26 353
старше 3 лет	59 294	49 411	118 588	24 706	19 765
Для слепых детей (до 3 лет и старше 3 лет)	79 058	65 882	158 117	32 941	26 353
Для слабовидящих, для детей с амблиопией, косоглазием					
до 3 лет	79 058	65 882	158 117	32 941	26 353
старше 3 лет	47 435	39 529	94 870	19 765	15 812
Для детей с нарушениями опорно-двигательного аппарата					
до 3 лет	79 058	65 882	158 117	32 941	26 353

старше 3 лет	59 294	49 411	118 588	24 706	19 765
Для детей с задержкой психического развития					
до 3 лет	79 058	65 882	158 117	32 941	26 353
старше 3 лет	47 435	39 529	94 870	19 765	15 812
Для детей с умственной отсталостью легкой степени					
до 3 лет	79 058	65 882	158 117	32 941	26 353
старше 3 лет	47 435	39 529	94 870	19 765	15 812
Для детей с умственной отсталостью умеренной, тяжелой степени только в возрасте старше 3 лет	59 294	49 411	118 588	24 706	19 765
Для детей с аутизмом только в возрасте старше 3 лет	94 870	79 058	189 740	39 529	31 623
Для детей со сложным дефектом (имеющих сочетание 2 и более недостатков в физическом и (или) психическом развитии) (до 3 лет и старше 3 лет)	94 870	79 058	189 740	39 529	31 623
Для детей с иными ограниченными возможностями здоровья					
до 3 лет	47 435	39 529	94 870	19 765	15 812
старше 3 лет	31 623	26 353	63 247	13 176	10 541
Группы комбинированной направленности (до 3 лет и старше) и категории детей с ограниченными возможностями здоровья					
До 3 лет, в том числе не более 3 детей с ограниченными возможностями здоровья	47 435	39 529	94 870	19 765	15 812
Старше 3 лет, в том числе:					
Не более 3 глухих детей, или слепых детей, или детей с нарушениями опорно-двигательного аппарата, или детей с умственной отсталостью умеренной, тяжелой, или детей со сложным дефектом	47 435	39 529	94 870	19 765	15 812
Не более 4 слабовидящих и (или) детей с амблиопией и косоглазием, или слабослышающих детей, или детей, имеющих тяжелые нарушения речи, или детей с умственной отсталостью легкой степени	31 623	26 353	63 247	13 176	10 541
Не более 5 детей с задержкой психического развития	27 903	23 252	55 806	11 626	9 301

2. Настоящее постановление вступает в силу со дня его официального опубликования и распространяется на правоотношения, возникшие с 1 января 2020 года.

Глава Администрации города Костромы А.В. СМIRНОВ.

Администрация города Костромы

ПОСТАНОВЛЕНИЕ

11 февраля 2020 года

№ 185

О признании многоквартирного дома, расположенного по адресу: Российская Федерация, Костромская область, городской округ город Кострома, город Кострома, переулок Водяной 8-й, дом 8, аварийным и подлежащим сносу и его дальнейшем использовании

Рассмотрев заключение межведомственной комиссии по оценке жилых помещений жилищного фонда города Костромы от 16 января 2020 года № 1 о выявлении оснований для признания многоквартирного дома 8 по переулку Водяному 8-му в городе Костроме аварийным и подлежащим сносу, в соответствии с абзацем седьмым пункта 7, пунктом 49 Положения о признании помещения жилым помещением, жилого помещения непригодным для проживания и многоквартирного дома аварийным и подлежащим сносу или реконструкции, садового дома жилым домом и жилого дома садовым домом, утвержденного постановлением Правительства Российской Федерации от 28 января 2006 года № 47, руководствуясь статьями 42, 44, частью 1 статьи 57 Устава города Костромы,

ПОСТАНОВЛЯЮ:

1. Признать многоквартирный дом, расположенный по адресу: Российская Федерация, Костромская область, городской округ город Кострома, город Кострома, переулок Водяной 8-й, дом 8 аварийным и подлежащим сносу.

2. Признать необходимым снос многоквартирного дома, указанного в пункте 1 настояще-

го постановления.

3. Установить срок отселения граждан из жилых помещений многоквартирного дома, указанного в пункте 1 настоящего постановления до 31 декабря 2025 года.

4. Настоящее постановление подлежит официальному опубликованию.

Глава Администрации города Костромы А.В. СМIRНОВ.

Администрация города Костромы

ПОСТАНОВЛЕНИЕ

13 февраля 2020 года

№ 195

Об отказе в предоставлении разрешения на отклонение от предельных параметров разрешенного строительства на земельном участке, расположенном по адресу: Российская Федерация, Костромская область, городской округ город Кострома, город Кострома, улица Транспортная, 27

Рассмотрев заявление П. И. Дмитриева, в соответствии со статьей 40 Градостроительного кодекса Российской Федерации, протоколом публичных слушаний от 27 января 2020 года № 149 по вопросу предоставления разрешения на отклонение от предельных параметров разрешенного строительства на земельном участке, расположенном по адресу: Российская Федерация, Костромская область, городской округ город Кострома, город Кострома, улица Транспортная, 27, в связи с тем, что в соответствии с Генеральным планом города Костромы, утвержденным решением Думы города Костромы от 18 декабря 2008 года № 212, испрашиваемый земельный участок и объект капитального строительства попадают в мероприятия по развитию улично-дорожной сети улицы местного значения по улице Транспортной рекомендуемой шириной 20 метров, с учетом заключения о результатах публичных слушаний, рекомендаций Комиссии по подготовке проекта Правил землепользования и застройки города Костромы, руководствуясь статьями 42, 44, частью 1 статьи 57 Устава города Костромы,

ПОСТАНОВЛЯЮ:

1. Отказать в предоставлении разрешения на отклонение от предельных параметров разрешенного строительства на земельном участке с кадастровым номером 44:27:040741:11, площадью 927,89 квадратных метров, расположенном по адресу: Российская Федерация, Костромская область, городской округ город Кострома, город Кострома, улица Транспортная, 27, в части установления минимального отступа от юго-западной границы земельного участка 2,58 м от точки А до точки Б, исключения минимального отступа от точки Б до точки В, установления минимальных отступов от юго-восточной границы земельного участка 0,89 м от точки Д до точки Е, 2,98 м от точки Г до точки Д, в целях реконструкции индивидуального жилого дома.

2. Настоящее постановление вступает в силу со дня его подписания, подлежит официальному опубликованию в бюллетене «Официальный вестник города Костромы» и размещению на официальном сайте Администрации города Костромы в информационно-телекоммуникационной сети «Интернет».

Глава Администрации города Костромы А.В. СМIRНОВ.

Администрация города Костромы

ПОСТАНОВЛЕНИЕ

18 февраля 2020 года

№ 229

Об утверждении документации по планировке территории в районе домов 2, 4, 5, 6, 7, 8, 10 в поселке Новом

В соответствии со статьями 43, 45 и 46 Градостроительного кодекса Российской Федерации, Генеральным планом города Костромы, утвержденным решением Думы города Костромы от 18 декабря 2008 года № 212, Правилами землепользования и застройки города Костромы, утвержденными решением Думы города Костромы от 16 декабря 2010 года № 62, Порядком организации и проведения публичных слушаний по проектам муниципальных правовых актов города Костромы в сфере градостроительной деятельности, утвержденным решением Думы города Костромы от 26 апреля 2018 года № 64, учитывая протокол публичных слушаний от 20 ноября 2018 года 1, заключение о результатах публичных слушаний, письмо Министерства культуры Российской Федерации от 24 декабря 2018 года № 16060-12-02, руководствуясь статьями 42, 44, частью 1 статьи 57 Устава города Костромы,

ПОСТАНОВЛЯЮ:

1. Утвердить прилагаемую документацию по планировке территории в районе домов 2, 4, 5, 6, 7, 8, 10 в поселке Новом, в виде проекта межевания территории.

2. Настоящее постановление подлежит официальному опубликованию в течение семи дней со дня его принятия и размещению на официальном сайте Администрации города Костромы в информационно-телекоммуникационной сети «Интернет».

Глава Администрации города Костромы А.В. СМIRНОВ.

Информационное сообщение

об опубликовании (размещении) полного текста постановления Администрации города Костромы от 18 февраля 2020 года № 229 «Об утверждении документации по планировке территории в районе домов 2, 4, 5, 6, 7, 8, 10 в поселке Новом»

Полный текст постановления Администрации города Костромы от 18 февраля 2020 года № 229 «Об утверждении документации по планировке территории в районе домов 2, 4, 5, 6, 7, 8, 10 в поселке Новом» опубликован в информационно-телекоммуникационной сети «Интернет» по адресу: <http://pravokostroma.ru>, а также размещен на официальном сайте Администрации города Костромы в информационно-телекоммуникационной сети «Интернет» www.gradkostroma.ru.

Администрация города Костромы

ПОСТАНОВЛЕНИЕ

18 февраля 2020 года

№ 230

О внесении изменения в состав комиссии по поощрениям Администрации города Костромы

В связи с произошедшими кадровыми изменениями, руководствуясь статьями 42, 44, частью 1 статьи 57 Устава города Костромы,

ПОСТАНОВЛЯЮ:

1. Внести в состав комиссии по поощрениям Администрации города Костромы (далее – состав комиссии), утвержденный постановлением Администрации города Костромы от 15 октября 2014 года № 2691 (с изменениями, внесенными постановлениями Администрации города Костромы от 17 декабря 2014 года № 3413, от 14 сентября 2016 года № 2591, от 4

октября 2017 года № 2655, от 26 апреля 2018 года № 825, от 6 февраля 2019 года № 152), следующие изменения:

- 1.1. исключить из состава комиссии Кашицыну Татьяну Анатольевну;
- 1.2. включить в состав комиссии Баркасову Ольгу Рустамовну, консультанта отдела бюджетного учета и отчетности Управления жилищно-коммунального хозяйства Администрации города Костромы.

2. Настоящее постановление вступает в силу со дня официального опубликования.

Глава Администрации города Костромы А.В. СМЕРНОВ.

Приложение к письму УИЗО
от 13.02.2020 № 02-32исх-161/20

ИЗВЕЩЕНИЕ

о проведении аукциона на право заключения договора аренды муниципального имущества

УПРАВЛЕНИЕ ИМУЩЕСТВЕННЫХ И ЗЕМЕЛЬНЫХ ОТНОШЕНИЙ АДМИНИСТРАЦИИ ГОРОДА КОСТРОМЫ объявляет о проведении 18 марта 2020 года с 16 часов 15 минут по московскому времени по адресу: Российская Федерация, Костромская область, город Кострома, площадь Конституции, дом 2, кабинет 303, аукциона на право заключения договора аренды муниципального имущества.

1. Предмет аукциона: право на заключение договора аренды муниципального имущества.
2. Аукцион является открытым по составу участников и форме подачи предложений о годовом размере арендной платы.
3. Организатор аукциона: Управление имущественных и земельных отношений Администрации города Костромы; место нахождения: 156005, Российская Федерация, Костромская область, город Кострома, площадь Конституции, дом 2, кабинет 303; телефон (4942) 42 68 41, факс (4942) 32 62 10, E-mail: uizo@gradkostroma.ru.
4. Официальные извещения о проведении аукциона на право заключения договора аренды муниципального имущества, вносимые в них изменения, извещения об отказе от проведения аукциона размещаются на официальном сайте торгов в сети «Интернет» по адресу: <http://www.torgi.gov.ru> (далее - «официальный сайт торгов»), а также на официальном сайте Администрации города Костромы в сети «Интернет» по адресу: <http://www.gradkostroma.ru>.
5. Контактное лицо организатора аукциона: Кареткина Марина Михайловна, консультант отдела по управлению и распоряжению муниципальным имуществом казны, телефон (4942) 42 55 92, e-mail: KaretkinaMM@gradkostroma.ru.
6. Муниципальное имущество, в отношении которого проводится аукцион на право заключения договора аренды:

№ лота	Объект аренды	Начальный (минимальный) размер годовой арендной платы с НДС (цена лота), рубль	Размер задатка, рубль	Величина повышения начального размера годовой арендной платы («шаг аукциона»), рубль	Срок действия договора аренды
1	нежилое помещение с кадастровым номером 44:27:040715:544, площадью 355,3 кв.м, на первом, втором этажах многоквартирного дома по адресу: Российская Федерация, Костромская область, городской округ город Кострома, город Кострома, улица Советская, дом 92, помещение 95	1777000	177700	88850	5 лет

7. Целевое назначение муниципального имущества - «для занятия деятельностью, не запрещённой законодательством Российской Федерации».

8. Аукционная документация размещена и доступна для ознакомления на официальном сайте торгов и официальном сайте Администрации города Костромы в сети «Интернет» по адресу: <http://www.gradkostroma.ru>. Аукционная документация предоставляется также организатором аукциона бесплатно в рабочие дни с 10 часов 00 минут до 13 часов 00 минут и с 14 часов 00 минут до 17 часов 00 минут по московскому времени со дня, следующего за днём размещения на официальном сайте торгов извещения о проведении аукциона, по адресу: 156005, Российская Федерация, Костромская область, город Кострома, площадь Конституции, дом 2, кабинет 305, в бумажной или электронной форме (на носитель заинтересованного лица) на основании письменного заявления любого заинтересованного лица (с указанием номера лота) в течение двух рабочих дней с даты получения соответствующего заявления. Предоставление аукционной документации прекращается за три рабочих дня до даты окончания срока подачи заявок на участие в аукционе.

9. Заявки на участие в аукционе представляются организатору аукциона в рабочие дни, начиная с рабочего дня, следующего за днём размещения настоящего извещения на официальном сайте торгов, с 10 часов 00 минут до 13 часов 00 минут и с 14 часов 00 минут до 17 часов 00 минут по московскому времени, по адресу: 156005, Российская Федерация, Костромская область, город Кострома, площадь Конституции, дом 2, Управление имущественных и земельных отношений Администрации города Костромы, кабинет 305.

10. Приём заявок на участие в аукционе прекращается 18 марта 2020 года непосредственно перед началом их рассмотрения.

11. Заявки на участие в аукционе рассматриваются аукционной комиссией 18 марта 2020 года с 16 часов 00 минут по московскому времени в месте нахождения организатора аукциона.

12. Аукцион проводится по месту нахождения организатора аукциона.

13. Для участия в аукционе заявитель вносит задаток, который должен поступить организатору аукциона не позднее 16 марта 2020 года на следующие реквизиты: получатель платежа: Управление финансов Администрации города Костромы (Управление имущественных и земельных отношений Администрации города Костромы л/с 966010018);

ИНН 4401006568, КПП 440101001;
расчётный счёт 40302810334695000007;
банк получателя: Отделение Кострома г. Кострома, БИК 043469001;
назначение платежа: «задаток за участие в аукционе».

14. Организатор аукциона вправе отказаться от проведения аукциона не позднее чем за 5 (пять) дней до даты окончания срока подачи заявок на участие в аукционе. Извещение об отказе от проведения аукциона размещается на официальном сайте торгов и на сайте <http://www.gradkostroma.ru> в течение 1 (одного) дня с даты принятия решения об отказе от проведения аукциона. В течение 2 (двух) рабочих дней с даты принятия указанного решения организатор аукциона направляет соответствующие уведомления всем заявителям.

15. Размещение настоящего извещения на официальном сайте торгов является

публичной офертой в соответствии со статьей 437 Гражданского кодекса Российской Федерации, а подача заявки на участие в аукционе является акцептом оферты в соответствии со статьей 438 Гражданского кодекса Российской Федерации.

ЗАКЛЮЧЕНИЕ О РЕЗУЛЬТАТАХ ПУБЛИЧНЫХ СЛУШАНИЙ

10 февраля 2020 года

Публичные слушания по проектам постановлений Администрации города Костромы «О предоставлении разрешений на отклонение от предельных параметров разрешенного строительства на земельных участках, расположенных в городе Костроме по адресам: улица Октябрьская, 13, улица Покровского, 34 и на условно разрешенный вид использования земельного участка, с кадастровым номером 44:27:040518:446, имеющего местоположение: Костромская область, город Кострома, проспект Мира, 114» проводились 10 февраля 2020 года с 15.00 часов до 15.40 часов в здании, расположенном по адресу: город Кострома, площадь Конституции, 2, 3 этаж, кабинет 303в.

В публичных слушаниях приняло участие 4 человека, (список участников прилагается).

По результатам публичных слушаний составлен протокол публичных слушаний от 10 февраля 2020 года № 150, на основании которого подготовлено настоящее заключение о результатах публичных слушаний.

От участников публичных слушаний поступили следующие замечания и предложения:

1) От участников публичных слушаний, постоянно проживающих на территории, в пределах которой проводятся публичные слушания замечаний и предложений не поступало.

2) от иных участников публичных слушаний замечаний не поступало.

Аргументированные рекомендации организатора публичных слушаний по предложениям и замечаниям от участников публичных слушаний, прошедших идентификацию:

Учитывая отсутствие замечаний и предложений от участников публичных слушаний аргументированные рекомендации Комиссией по таким замечаниям и предложениям отсутствуют.

Рассмотрев и обсудив представленные проекты постановлений члены Комиссии по подготовке проекта Правил землепользования и застройки города Костромы внесли следующие предложения:

- В связи с отзывом заявления правообладателем земельного участка расположенного по адресу: Российская Федерация, Костромская область, городской округ город Кострома, город Кострома, улица Октябрьская, 13, вопрос о предоставлении разрешения на отклонение от предельных параметров разрешенного строительства на земельном участке по указанному адресу снять с рассмотрения.

- Отклонить запрашиваемое разрешение на отклонение от предельных параметров разрешенного строительства на земельном участке, расположенном по адресу: Российская Федерация, Костромская область, городской округ город Кострома, город Кострома, улица Покровского, 34;

- Отклонить запрашиваемое разрешение на условно разрешенный вид использования земельного участка, с кадастровым номером 44:27:040518:446, имеющего местоположение: Костромская область, город Кострома, проспект Мира, 114.

Приложение 1

Список участников публичных слушаний

Заявитель в отношении земельного участка, расположенного в городе Костроме по адресу: улица Покровского, 34	А. Ю. Беляков
Представитель заявителя в отношении земельного участка, с кадастровым номером 44:27:040518:446, имеющего местоположение: Костромская область, город Кострома, проспект Мира, 114	Е. Ю. Ковшикова
Смежный землепользователь в отношении земельного участка, с кадастровым номером 44:27:040518:446, имеющего местоположение: Костромская область, город Кострома, проспект Мира, 114, в лице директора областного государственного бюджетного учреждения «Костромская областная клиническая больница имени Королёва Е.И.»	В. А. Дуботолкин
Представитель смежного землепользователя в отношении земельного участка, с кадастровым номером 44:27:040518:446, имеющего местоположение: Костромская область, город Кострома, проспект Мира, 114	Р. Н. Васинов
Заместитель председателя Комиссии	В. В. Якимов
Протокол вела	И. Н. Межевая

Рассмотрев ходатайство заведующего муниципального бюджетного дошкольного образовательного учреждения города Костромы "Детский сад № 79" С.А. Виноградовой от 5 февраля 2020 года № 16, в соответствии с Положением о Почётной грамоте Думы города Костромы, утверждённым решением Думы города Костромы от 28 марта 2013 года № 42, руководствуясь статьями 29 и 55 Устава города Костромы, Дума города Костромы

РЕШИЛА:

1. Наградить Белову Ирину Юльевну, повара муниципального бюджетного дошкольного образовательного учреждения города Костромы "Детский сад № 79", Почётной грамотой Думы города Костромы за безупречную и добросовестную работу, личный вклад в развитие дошкольного образования города Костромы и в связи с 30-летием со дня основания муниципальной бюджетного дошкольного образовательного учреждения города Костромы "Детский сад № 79".

2. Настоящее решение вступает в силу со дня его подписания, подлежит официальному опубликованию и размещению на официальном сайте Думы города Костромы в информационно-телекоммуникационной сети "Интернет".

Глава города Костромы Ю. В. ЖУРИН.

ОФИЦИАЛЬНЫЙ САЙТ АДМИНИСТРАЦИИ ГОРОДА КОСТРОМЫ
www.gradkostroma.ru

Администрация города Костромы

ПОСТАНОВЛЕНИЕ

19 февраля 2020 года

№ 241

О введении временного ограничения движения транспортных средств по автомобильным дорогам общего пользования местного значения города Костромы в весенний период 2020 года на период возникновения неблагоприятных природно-климатических условий

В связи со снижением несущей способности конструктивных элементов автомобильных дорог общего пользования местного значения города Костромы вследствие неблагоприятных природно-климатических условий, в соответствии с Федеральным законом от 10 декабря 1995 года № 196-ФЗ «О безопасности дорожного движения», Федеральным законом от 6 октября 2003 года № 131-ФЗ «Об общих принципах организации местного самоуправления в Российской Федерации», Федеральным законом от 8 ноября 2007 года № 257-ФЗ «Об автомобильных дорогах и о дорожной деятельности в Российской Федерации и о внесении изменений в отдельные законодательные акты Российской Федерации», Федеральным законом от 29 декабря 2017 года № 443-ФЗ «Об организации дорожного движения в Российской Федерации и о внесении изменений в отдельные законодательные акты Российской Федерации», постановлением администрации Костромской области от 4 февраля 2012 года № 28-а «О порядке осуществления временных ограничений или прекращения движения транспортных средств по автомобильным дорогам регионального или межмуниципального, местного значения на территории Костромской области», руководствуясь статьями 42, 44, частью 1 статьи 57 Устава города Костромы,

ПОСТАНОВЛЯЮ:

1. Ввести на период возникновения неблагоприятных природно-климатических условий с 1 апреля по 30 апреля 2020 года включительно временное ограничение движения транспортных средств с грузом или без груза, разрешенная общая масса которых превышает 8 тонн (далее – тяжеловесное транспортное средство) по автомобильным дорогам общего пользования местного значения города Костромы.

2. Установить на период временного ограничения движения по автомобильным дорогам общего пользования местного значения города Костромы общую разрешенную массу транспортного средства 8 тонн.

3. Проезд по автомобильным дорогам общего пользования местного значения города Костромы тяжеловесных транспортных средств, в период временного ограничения движения, осуществляется на основании специального разрешения на движение по автомобильным дорогам общего пользования местного значения города Костромы тяжеловесного транспортного средства (далее – разрешение на движение).

Выдачу разрешений на движение осуществляет Управление муниципальных инспекций Администрации города Костромы.

4. Разрешение на движение оформляется владельцем транспортного средства до начала поездки.

5. Разрешение на движение выдается после возмещения владельцем тяжеловесного транспортного средства вреда, причиняемого тяжеловесным транспортным средством при движении по автомобильным дорогам в период временного ограничения движения (далее - возмещение вреда).

6. Размер подлежащего возмещению вреда наносимого тяжеловесным транспортным средством в период временного ограничения движения определяется Управлением муниципальных инспекций Администрации города Костромы в соответствии с постановлением Правительства Российской Федерации от 16 ноября 2009 года № 934 «О возмещении вреда, причиняемого транспортными средствами, осуществляющими перевозки тяжеловесных грузов по автомобильным дорогам Российской Федерации», решением Думы города Костромы от 27 августа 2015 года № 174 «Об утверждении Перечня автомобильных дорог общего пользования местного значения города Костромы», постановлением Администрации города Костромы от 22 марта 2012 года № 511 «Об определении размера вреда, причиняемого тяжеловесными транспортными средствами при движении по автомобильным дорогам местного значения», а наносимого транзитным тяжеловесным транспортным средством, в том числе исходя из протяженности участков автомобильных дорог общего пользования местного значения города Костромы, согласно приложению к настоящему постановлению.

Возмещение вреда осуществляется путем перечисления соответствующей денежной суммы в доход бюджета города Костромы по следующим реквизитам: УФК по Костромской области (Управление муниципальных инспекций Администрации города Костромы) ИНН 4401126939 КПП 440101001 расчетный счет 40101810700000010006 в Отделение Кострома, г. Кострома, БИК 043469001 КБК 98011637030040002140, лицевой счет 04413026160, ОКТМО 34701000.

7. Временное ограничение движения в весенний период не распространяется на перевозки, указанные в пункте 20 Порядка осуществления временных ограничений или прекращения движения транспортных средств по автомобильным дорогам регионального или межмуниципального, местного значения на территории Костромской области, утверждённым постановлением администрации Костромской области от 4 февраля 2012 года № 28-а.

8. Комитету по строительству, транспорту и дорожной деятельности Администрации города Костромы (О. В. Болоховец) разработать и направить в Отдел Государственной инспекции безопасности дорожного движения Управления Министерства внутренних дел Российской Федерации по городу Костроме схему установки временных технических средств организации дорожного движения.

9. Муниципальному казенному учреждению города Костромы «Дорожное хозяйство» (А. А. Кудрявцев):

9.1. установить в срок до 10 марта 2020 года на въездах в город Кострому информационные щиты о временном ограничении движения и возможности объезда города Костромы по схеме установки временных технических средств организации дорожного движения;

9.2. в целях создания условий для надлежащего содержания и эксплуатации автомобильных дорог местного значения города Костромы организовать посты: улица Галичская (перекресток с улицей Индустриальная); передвижной пост на территории города Костромы;

9.3. в соответствии со схемой установки временных технических средств организации дорож-

ного движения обеспечить монтаж в течение суток до введения периода временного ограничения движения и демонтаж в течение суток после прекращения временного ограничения движения временных дорожных знаков - 3.4 «Движение грузовых автомобилей запрещено» и 3.11 «Ограничение массы» с максимально разрешенной массой транспортного средства более 8 тонн, 7.14 «Пункт транспортного контроля».

10. Управлению муниципальных инспекций Администрации города Костромы (С. А. Басов):

10.1. обеспечить изготовление бланков разрешений на движение;

10.2. в зависимости от природно-климатических условий вносить предложения о продлении срока временного ограничения движения;

10.3. по окончании срока временного ограничения движения представить отчет о доходах, полученных в связи с введением временного ограничения движения, в Управление финансов Администрации города Костромы;

10.4. обеспечить размещение настоящего постановления и информацию о возможных маршрутах объезда на официальном сайте в информационно-телекоммуникационной сети «Интернет» администрации Костромской области, департамента транспорта и дорожного хозяйства Костромской области не позднее 1 марта 2020 года;

10.5. обеспечить выдачу бесплатных пропусков на период временного ограничения движения транспортных средств по автомобильным дорогам, находящимся в муниципальной собственности, для учебных грузовых автомобилей образовательных организаций регионального отделения ДОСААФ России Костромской области, передвигающихся без груза и используемых для подготовки граждан, подлежащих призыву на военную службу, по военно-учетным специальностям 837, 845 по направлению военного комиссариата Костромской области.

11. Расходы на изготовление бланков разрешений на движение произвести за счет средств, предусмотренных в соответствии с решением Думы города Костромы о бюджете города Костромы на 2020 и плановый период 2021 и 2022 годов по разделу 0409 «Дорожное хозяйство (дорожные фонды)», целевой статье расходов 9900011520 «Мероприятия по временному ограничению движения транспортных средств по дорогам города Костромы на период неблагоприятных погодных условий», группе вида расходов 200 «Закупка товаров, работ и услуг для обеспечения государственных (муниципальных) нужд».

12. Просить Территориальный отдел транспортного контроля и государственного автодорожного надзора по Костромской области Восточного межрегионального Управления государственного автодорожного надзора Центрального федерального округа Федеральной службы по надзору в сфере транспорта (Д. М. Кудимов) выделить личный состав для обеспечения выполнения настоящего постановления.

13. Отделу по работе со средствами массовой информации Администрации города Костромы (О. Н. Кокоулина) обеспечить размещение информации о причинах и сроках временного ограничения движения, а также о возможных маршрутах объезда на официальном сайте в информационно-телекоммуникационной сети «Интернет» Администрации города Костромы не позднее 1 марта 2020 года.

14. Настоящее постановление подлежит официальному опубликованию и размещению на официальном сайте в информационно-телекоммуникационной сети «Интернет» Администрации города Костромы не позднее 1 марта 2020 года.

Глава Администрации города Костромы А.В. СМЕРНОВ.

Приложение к постановлению Администрации города Костромы от 19 февраля 2020 года № 241

Перечень участков автомобильных дорог общего пользования местного значения города Костромы, используемый при расчете размера подлежащего возмещению вреда, наносимого транзитным тяжеловесным транспортным средством в период временного ограничения движения тяжеловесным транспортным средством

№ п/п	Наименование участка дороги	Начальный пункт	Конечный пункт	Протяженность, км
1.	улица Костромская	начало улицы	граница города	7,7
2.	проспект Мира	улица Костромская	улица Смирнова Юрия	1,2
3.	улица Смирнова Юрия	проспект Мира	улица Галичская	0,8
4.	улица Галичская	улица Смирнова Юрия	граница города	4,0
5.	улица Индустриальная	поселок Фанерник	улица Профсоюзная	6,1
6.	улица Профсоюзная	улица Индустриальная	улица Октябрьская	2,3
7.	улица Октябрьская	улица Профсоюзная	улица «Северной правды»	0,3
8.	улица Байдарская	улица «Северной правды»	улица Профсоюзная	0,3
9.	улица «Северной правды»	улица Калинина	улица Октябрьская	0,3
10.	улица Калинина	улица «Северной правды»	улица Нижняя Дебря	0,7
11.	улица Нижняя Дебря	улица Калинина	мост через реку Волга	0,9
12.	шоссе Кинешемское	улица Индустриальная	граница города	2,1
13.	улица Магистральная	улица Радиозаводская	мост через реку Волга	2,9
14.	участок автодороги Кострома-Нерехта	улица Магистральная	граница города	2,1
15.	мостовой переход через реку Волга (с эстакадой)	улица Нижняя Дебря	улица Магистральная	2,0
16.	улица Зеленая	улица Станкостроительная	улица Галичская	4,0

Администрация города Костромы

ПОСТАНОВЛЕНИЕ

19 февраля 2020 года

№ 242

Об утверждении документации по планировке территории, ограниченной улицами Комсомольской, Симановского, Пятницкой, переулком Кадыевским

В соответствии со статьями 43, 45 и 46 Градостроительного кодекса Российской Федерации, Генеральным планом города Костромы, утвержденным решением Думы города Костромы от 18 декабря 2008 года № 212, Правилами землепользования и застройки города Костромы, утвержденными решением Думы города Костромы от 16 декабря 2010 года № 62, Порядком организации и проведения публичных слушаний по проектам муниципальных правовых актов города Костромы в сфере градостроительной деятельности, утвержденным решением Думы города Костромы от 26 апреля 2018 года № 64, учитывая протокол публичных слушаний от 4 июня 2019 года № 1, заключение о результатах публичных слушаний, письмо Министерства культуры Российской Федерации от 22 января 2019 года № 692-12-02, руководствуясь статьями 42, 44, частью 1 статьи 57 Устава города Костромы,

ПОСТАНОВЛЯЮ:

1. Утвердить прилагаемую документацию по планировке территории, ограниченной улицами Комсомольской, Симановского, Пятницкой, переулком Кадыевским, в виде проекта межевания территории.

2. Настоящее постановление подлежит официальному опубликованию в течение семи дней со дня его принятия и размещению на официальном сайте Администрации города Костромы в информационно-телекоммуникационной сети «Интернет».

Глава Администрации города Костромы А.В. СМIRНОВ.

* * *

Информационное сообщение об опубликовании (размещении) полного текста постановления Администрации города Костромы от 19 февраля 2020 года № 242 «Об утверждении документации по планировке территории, ограниченной улицами Комсомольской, Симановского, Пятницкой, переулком Кадыевским»

Полный текст постановления Администрации города Костромы от 19 февраля 2020 года № 242 «Об утверждении документации по планировке территории, ограниченной улицами Комсомольской, Симановского, Пятницкой, переулком Кадыевским» опубликован в информационно-телекоммуникационной сети «Интернет» по адресу: <http://pravokostroma.ru>, а также размещен на официальном сайте Администрации города Костромы в информационно-телекоммуникационной сети «Интернет» www.gradkostroma.ru.

Администрация города Костромы

ПОСТАНОВЛЕНИЕ

13 февраля 2020 года

№ 222

О внесении изменений в Порядок предоставления субсидий из бюджета города Костромы на возмещение затрат, связанных с выполнением работ по разработке проекта схемы теплоснабжения и (или) проекта актуализированной схемы теплоснабжения города Костромы

В соответствии с постановлением Правительства Российской Федерации от 6 сентября 2016 года № 887 «Об общих требованиях к нормативным правовым актам, муниципальным правовым актам, регулирующим предоставление субсидий юридическим лицам (за исключением субсидий государственным (муниципальным) учреждениям), индивидуальным предпринимателям, а также физическим лицам - производителям товаров, работ, услуг», руководствуясь статьями 42, 44, частью 1 статьи 57 Устава города Костромы,

ПОСТАНОВЛЯЮ:

1. Внести в Порядок предоставления субсидий из бюджета города Костромы на возмещение затрат, связанных с выполнением работ по разработке проекта схемы теплоснабжения и (или) проекта актуализированной схемы теплоснабжения города Костромы, утвержденный постановлением Администрации города Костромы от 4 июля 2019 года № 1129, следующие изменения:

1.1. подпункт «в» пункта 2.1.1 изложить в следующей редакции:

«в) получатель субсидии не находится в процессе реорганизации, ликвидации, в отношении его не введена процедура банкротства, деятельность получателя субсидии не приостановлена в порядке, предусмотренном законодательством Российской Федерации;»;

1.2. в пункте 2.4:

1.2.1. в подпункте «б» слова «заключает с получателем субсидии соглашение» заменить словами «, принимает решение о предоставлении субсидии, которое оформляется в форме подписания начальником Управления соглашения»;

1.2.2. в подпункте «в» слова «в течение 3 рабочих дней со дня принятия указанного решения» исключить;

1.3. пункт 2.5 изложить в следующей редакции:

«2.5. Управление финансов в соответствии с представленным Управлением реестром получателей субсидий перечисляет средства субсидии на расчетные или корреспондентские счета, открытые получателями субсидии в учреждениях Центрального банка Российской Федерации или кредитных организациях, указанные в соглашении, не позднее десятого дня после принятия Управлением решения о предоставлении субсидии (даты подписания соглашения начальником Управления) по результатам рассмотрения документов, указанных в пункте 2.3 настоящего Порядка, в сроки, установленные пунктом 2.4 настоящего Порядка.».

2. Настоящее постановление вступает в силу со дня его официального опубликования.

Глава Администрации города Костромы А.В. СМIRНОВ.

ИЗВЕЩЕНИЕ О ПРОВЕДЕНИИ СОБРАНИЯ О СОГЛАСОВАНИИ МЕСТОПОЛОЖЕНИЯ ГРАНИЦЫ ЗЕМЕЛЬНОГО УЧАСТКА

Кадастровым инженером Маловой А.В., специалистом ООО «МеридианЪ», Костромская обл., г. Кострома, ул. Симановского, д.73, номер регистрации в государственном реестре лиц: 15286, номер кадастрового аттестата 44-22-69, meridiankos@gmail.com, тел. 8(4942) 37-22-84,

выполняются кадастровые работы в отношении земельного участка с кадастровым номером 44:27:080518:44, расположенного: Костромская обл., г. Кострома, ул. Южная, НСТ «Березка», участок № 44, № кадастрового квартала 44:27:080518.

Заказчиком кадастровых работ является НСТ «Березка», почтовый адрес: Костромская обл., г. Кострома, ул. Южная, тел. 8920-382-46-47.

Собрание по поводу согласования местоположения границы земельного участка состоится по адресу: Костромская обл., г. Кострома, ул. Южная, НСТ «Березка», участок № 44

«23» марта 2020 г. в «16» часов «00» минут.

С проектом межевого плана земельного участка можно ознакомиться по адресу: Костромская обл., г. Кострома, ул. Симановского, 73.

Требования о проведении согласования местоположения границ земельных участков на местности принимаются с «21» февраля 2020 г. по «22» марта 2020 г. по адресу: Костромская обл., г. Кострома, ул. Симановского, 73.

Обоснованные возражения о местоположении границ земельных участков после ознакомления с проектом межевого плана принимаются с «21» февраля 2020 г. по «22» марта 2020 г. по адресу: Костромская обл., г. Кострома, ул. Симановского, 73.

Смежные земельные участки, с правообладателями которых требуется согласовать местоположение границ: Костромская обл., г. Кострома, ул. Южная, НСТ «Березка», участок № 143, кадастровый номер 44:27:080518:143.

При проведении согласования местоположения границ при себе необходимо иметь документ, удостоверяющий личность, а также документы о правах на земельный участок (часть 12 статьи 39, часть 2 статьи 40 Федерального закона от 24 июля 2007 года N 221-ФЗ "О кадастровой деятельности").

ИЗВЕЩЕНИЕ О ПРОВЕДЕНИИ СОБРАНИЯ О СОГЛАСОВАНИИ МЕСТОПОЛОЖЕНИЯ ГРАНИЦЫ ЗЕМЕЛЬНОГО УЧАСТКА

Кадастровым инженером Перминовой А.С., специалистом ООО «Центр кадастровых услуг», Костромская обл., г. Кострома, ул. Маршала Новикова, д.22/22, офисы № 1, 5, 6, 7, 8, регистрации в государственном реестре лиц: 3169, aperminova88@yandex.ru, тел. 49-61-92, 8 915 924 26 40. выполняются кадастровые работы в отношении земельных участков:

1. Земельного участка с кадастровым номером 44:27:050218:39, расположенного: Костромская обл., г. Кострома, ш. Вологодское 5-й км, с/т "Знамя труда", уч. 39. Заказчиком кадастровых работ является Карпенко Сергей Михайлович почтовый адрес: г. Кострома, ул. Ленина, д.101, кв. 218, тел. 8-915-915-28-26

2. Земельного участка с кадастровым номером 44:27:050218:51, расположенного: Костромская обл., г. Кострома, ш. Вологодское 5-й км, с/т "Знамя труда", уч. 51. Заказчиком кадастровых работ является Соловьёва Галина Вадимовна почтовый адрес: г. Кострома, ул. Коммунальная, д.15А, кв. 34, тел. 8-960-742-45-88

Собрание по поводу согласования местоположения границ земельных участков состоится по адресу: Костромская обл., г. Кострома, ул. Маршала Новикова, д.22/22, офис № 5 «24» марта 2020 г. в «10» часов «00» минут

С проектом межевого плана земельного участка можно ознакомиться по адресу: Костромская обл., г. Кострома, ул. Маршала Новикова, д.22/22, офис № 5.

Требования о проведении согласования местоположения границ земельных участков на местности принимаются с «21» февраля 2020 г. по «23» марта 2020 г. (кроме выходных дней) по адресу: Костромская обл., г. Кострома, ул. Маршала Новикова, д.22/22, офис № 5

обоснованные возражения о местоположении границ земельных участков после ознакомления с проектом межевого плана принимаются с «21» февраля 2020 г. по «23» марта 2020 г. (кроме выходных дней) по адресу: Костромская обл., г. Кострома, ул. Маршала Новикова, д.22/22, офис № 5

Смежные земельные участки, с правообладателями которых требуется согласовать местоположение границ земельных участков:

1. Земельный участок с кадастровым номером 44:27:050218:41, расположенный по адресу: Костромская обл., г. Кострома, ш. Вологодское 5-й км, с/т "Знамя труда", уч. 41.

2. Земельный участок с кадастровым номером 44:27:050218:90, расположенный по адресу: Костромская обл., г. Кострома, ш. Вологодское 5-й км, с/т "Знамя труда", уч. 49а.

При проведении согласования местоположения границ при себе необходимо иметь документ, удостоверяющий личность, а также документы о правах на земельный участок (часть 12 статьи 39, часть 2 статьи 40 Федерального закона от 24 июля 2007 года N 221-ФЗ "О кадастровой деятельности").

Глава города Костромы

ПОСТАНОВЛЕНИЕ

18 февраля 2020 года

№ 12

О назначении публичных слушаний по проекту, предусматривающему внесение изменений в проект планировки территории, ограниченной улицами Козуева, Коммунаров, Ткачей

Рассмотрев обращение главы Администрации города Костромы от 18 февраля 2020 года № 24исх-815/20 "О назначении публичных слушаний", в целях соблюдения права человека на благоприятные условия жизнедеятельности, прав и законных интересов правообладателей земельных участков и объектов капитального строительства, в соответствии со статьями 5¹ и 46 Градостроительного кодекса Российской Федерации, Федеральным законом от 6 октября 2003 года № 131-ФЗ "Об общих принципах организации местного самоуправления в Российской Федерации", Порядком организации и проведения публичных слушаний по проектам муниципальных правовых актов города Костромы в сфере градостроительной деятельности, Правилами землепользования и застройки города Костромы, руководствуясь статьями 20, 37 и 56 Устава города Костромы,

ПОСТАНОВЛЯЮ:

1. Назначить публичные слушания по проекту, предусматривающему внесение изменений в проект планировки территории, ограниченной улицами Козуева, Коммунаров, Ткачей (приложение 1), утвержденный постановлением Администрации города Костромы от 9 апреля 2018 года № 656, в форме собрания участников публичных слушаний по проекту муниципального правового акта в Администрации города Костромы.

2. Определить организатором публичных слушаний по проекту, предусматривающему внесение изменений в проект планировки территории, ограниченной улицами Козуева, Коммунаров, Ткачей, - Комиссию по рассмотрению документации по планировке территории города Костромы.

3. Назначить проведение собрания участников публичных слушаний на 12 марта 2020 года в период с 15.00 до 16.30 часов по адресу: Российская Федерация, Костромская область, городской округ город Кострома, город Кострома, площадь Конституции, дом 2, 3 этаж, кабинет 303в.

4. Утвердить прилагаемые:

1) границы территории, в пределах которых проводятся публичные слушания по проекту, предусматривающему внесение изменений в проект планировки территории, ограниченной улицами Козуева, Коммунаров, Ткачей (приложение 2);

2) повестку собрания участников публичных слушаний по проекту, предусматривающему внесение изменений в проект планировки территории, ограниченной улицами Козуева, Коммунаров, Ткачей (приложение 3);

3) оповещение о начале публичных слушаний (приложение 4).

5. Опубликовать 21 февраля 2020 года в порядке, установленном для официального опубликования муниципальных правовых актов города Костромы, иной официальной информации, и разместить на официальном сайте Думы города Костромы в информационно-телекоммуникационной сети "Интернет":

1) настоящее постановление;

2) проект постановления Администрации города Костромы "Об утверждении изменений в документацию по планировке территории, ограниченной улицами Козуева, Коммунаров, Ткачей".

6. Со 2 марта 2020 года разместить на официальном сайте Администрации города Костромы в информационно-телекоммуникационной сети "Интернет":

1) проект постановления Администрации города Костромы "Об утверждении изменений в документацию по планировке территории, ограниченной улицами Козуева, Коммунаров, Ткачей";

2) проект, предусматривающий внесение изменений в проект планировки территории, ограниченной улицами Козуева, Коммунаров, Ткачей.

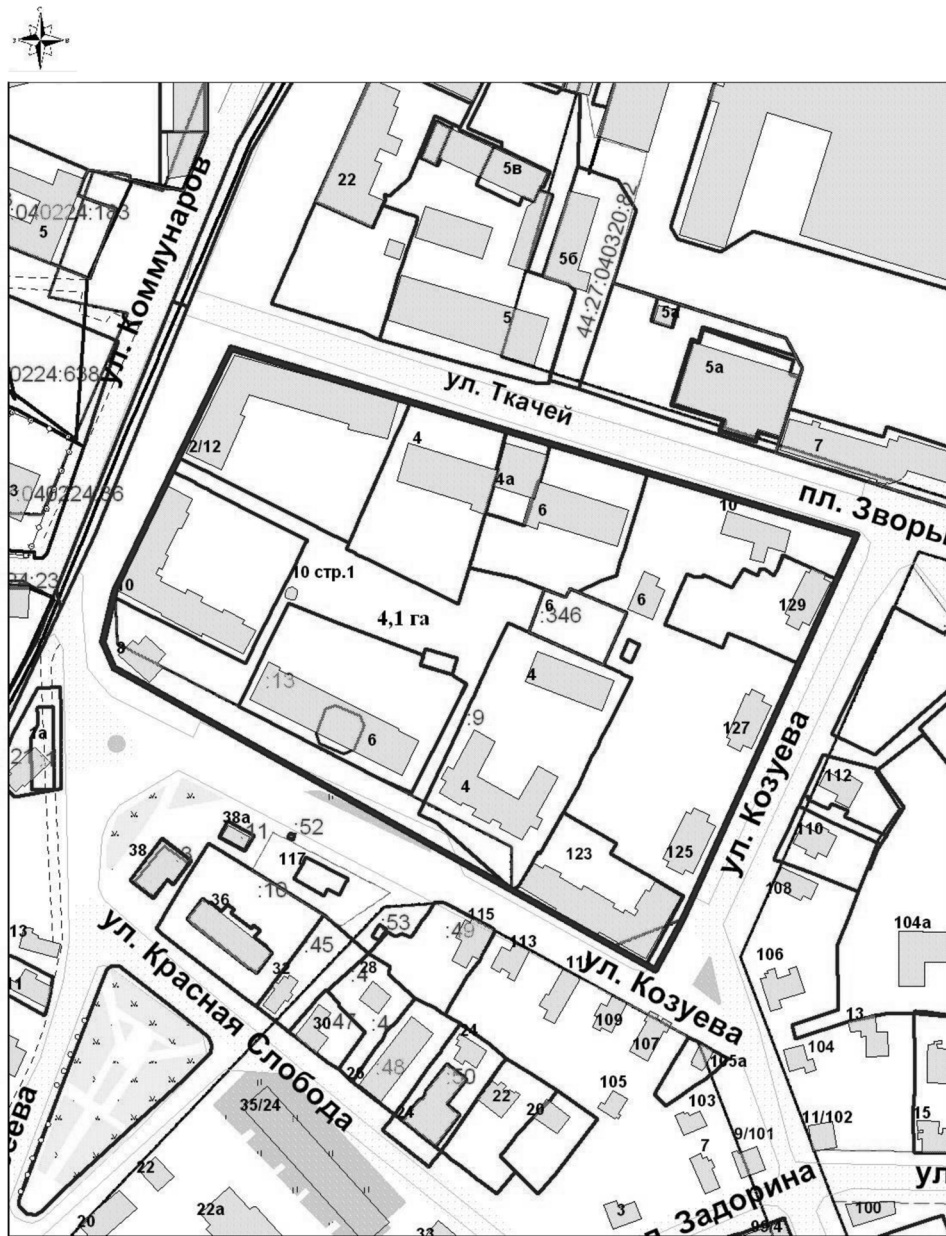
7. Не позднее 3 марта 2020 года разместить и до 12 марта 2020 года распространять оповещение о начале публичных слушаний на информационных стендах, находящихся в муниципальной собственности.

8. Настоящее постановление вступает в силу со дня его официального опубликования.

Глава города Костромы Ю.В. ЖУРИН.

Приложение 2 к постановлению Главы города Костромы от 18 февраля 2020 года № 12

Границы территории, в пределах которых проводятся публичные слушания по проекту, предусматривающему внесение изменений в проект планировки территории, ограниченной улицами Козуева, Коммунаров, Ткачей



Приложение 3 к постановлению Главы города Костромы от 18 февраля 2020 года № 12

Повестка публичных слушаний по проекту, предусматривающему внесение изменений в проект планировки территории, ограниченной улицами Козуева, Коммунаров, Ткачей

15.00–16.30

12 марта 2020 года

1. Регистрация участников публичных слушаний

– 20 мин.

2. Вступительное слово председательствующего на публичных слушаниях (собрании участников публичных слушаний) – 5 мин.

Воронина Ольга Владимировна – председатель Комиссии по рассмотрению документации по планировке территории города Костромы

Якимов Владимир Вячеславович – заместитель председательствующего, начальник Управления архитектуры и градостроительства Администрации города Костромы, главный архитектор города Костромы

3. Основной доклад:

- по проекту, предусматривающему внесение изменений в проект планировки территории, ограниченной улицами Козуева, Коммунаров, Ткачей

Воронюк Яна Анатольевна – архитектор ООО "АТМ "ВБ-Проект" – 10 мин.

4. Вопросы к выступившим (в письменной, устной форме)

– 30 мин.

5. Выступления участников публичных слушаний в порядке поступления заявок на выступление

– 20 мин.

6. Заключительное слово председательствующего

– 5 мин.

Воронина Ольга Владимировна – председатель Комиссии по рассмотрению документации по планировке территории города Костромы

Приложение 4 к постановлению Главы города Костромы от 18 февраля 2020 года № 12

ОПОВЕЩЕНИЕ О НАЧАЛЕ ПУБЛИЧНЫХ СЛУШАНИЙ

Глава города Костромы информирует о назначении публичных слушаний по проекту, предусматривающему внесение изменений в проект планировки территории, ограниченной улицами Козуева, Коммунаров, Ткачей.

Публичные слушания состоятся 12 марта 2020 года с 15.00 часов до 16.30 часов в здании по адресу: Российская Федерация, Костромская область, городской округ город Кострома, город Кострома, площадь Конституции, дом 2, 3 этаж, кабинет 303в.

Организатор публичных слушаний, - Комиссия по рассмотрению документации по планировке территории города Костромы (адрес: Российская Федерация, Костромская область, городской округ город Кострома, город Кострома, площадь Конституции, 2, 4 этаж, кабинет 406, телефон (4942) 42 70 72).

Экспозиция проекта проводится в здании по адресу: Российская Федерация, Костромская область, городской округ город Кострома, город Кострома, площадь Конституции, 2, 4 этаж с 2 по 12 марта 2020 г. Консультирование проводится во вторник и четверг с 10.00 до 12.00 часов.

Проект, подлежащий рассмотрению на публичных слушаниях, и информационные материалы к нему размещаются на официальном сайте Администрации города Костромы по адресу: www.gradkostroma.ru со 2 марта 2020 года.

Участники публичных слушаний в целях идентификации представляют сведения о себе (фамилию, имя, отчество (при наличии), дату рождения, адрес места жительства (регистрации) - для физических лиц; наименование, основной государственный регистрационный номер, место нахождения и адрес - для юридических лиц) с приложением документов, подтверждающих такие сведения. Участники публичных слушаний, являющиеся правообладателями соответствующих земельных участков и (или) расположенных на них объектов капитального строительства и (или) помещений, являющихся частью указанных земельных участков, объектах капитального строительства, помещениях, являющихся частью указанных объектов капитального строительства, из Единого государственного реестра недвижимости и иные документы, устанавливающие или удостоверяющие их права на такие земельные участки, объекты капитального строительства, помещения, являющиеся частью указанных объектов капитального строительства.

В случае внесения предложений и замечаний в письменной форме, документы, представляются участниками публичных слушаний в виде заверенных копий, либо копий с приложением оригиналов для их сверки.

В случае направления предложений и замечаний участником публичных слушаний представляется согласие на обработку его персональных данных с учетом требований, установленных Федеральным законом от 27 июля 2006 года № 152-ФЗ "О персональных данных".

Участники публичных слушаний, представившие указанные сведения о себе, имеют право вносить предложения и замечания, касающиеся рассматриваемого проекта:

- 1) в письменной форме в адрес организатора публичных слушаний с 2 по 12 марта 2020 г.;
- 2) посредством записи в книге (журнале) учета посетителей экспозиции проекта, подлежащего рассмотрению на публичных слушаниях, с 2 по 12 марта 2020 года в здании по адресу: Российская Федерация, Костромская область, городской округ город Кострома, город Кострома, площадь Конституции, 2, 4 этаж;
- 3) в устной и письменной форме в ходе проведения публичных слушаний.

**ИНФОРМАЦИОННОЕ СООБЩЕНИЕ
ОБ ОПУБЛИКОВАНИИ (РАЗМЕЩЕНИИ) ПОЛНОГО ТЕКСТА
МУНИЦИПАЛЬНОГО ПРАВОВОГО АКТА В СЕТЕВОМ ИЗДАНИИ
"ОФИЦИАЛЬНЫЙ ВЕСТНИК ГОРОДА КОСТРОМЫ"**

Глава города Костромы оповещает жителей города Костромы о том, что полный текст постановления Главы города Костромы от 18 февраля 2020 года № 12 "О назначении публичных слушаний по проекту, предусматривающему внесение изменений в проект планировки территории, ограниченной улицами Козуева, Коммунаров, Ткачей" опубликован в сетевом издании "Официальный вестник города Костромы" в информационно-телекоммуникационной сети "Интернет" по адресу: <http://pravokostroma.ru>, а также размещен в информационно-телекоммуникационной сети "Интернет" на официальном сайте Думы города Костромы www.duma-kostroma.ru.

Администрация города Костромы

ПРОЕКТ

ПОСТАНОВЛЕНИЕ

№ _____

Об утверждении изменений в документацию по планировке территории, ограниченной улицами Козуева, Коммунаров, Ткачей

В соответствии со статьями 42, 45 и 46 Градостроительного кодекса Российской Федерации, Порядком организации и проведения публичных слушаний по проектам муниципальных правовых актов города Костромы в сфере градостроительной деятельности, утвержденным решением Думы города Костромы от 26 апреля 2018 года № 64, учитывая протокол публичных слушаний по проекту, предусматривающему внесение изменений в

Коновалова Людмила Геннадьевна – 5 мин.;

- по вопросу предоставления разрешения на условно разрешенный вид использования земельных участков, имеющих местоположение: Костромская область, город Кострома, район застройки "Солоница", с кадастровыми номерами: 44:27:020301:328, 44:27:020301:339, 44:27:020301:341, 44:27:020301:342, 44:27:020301:343, 44:27:020301:347, 44:27:020301:329, 44:27:020301:332, 44:27:020301:344, 44:27:020301:345, 44:27:020301:346, 44:27:020301:330, 44:27:020301:331, 44:27:020301:334, 44:27:020301:333, 44:27:020301:335, 44:27:020301:338, 44:27:020301:336, 44:27:020301:337, 44:27:020301:340

Ильчевская Марина Николаевна –
начальник Управления имущественных и земельных
отношений Администрации города Костромы – 5 мин.;

3. Вопросы к выступившим (в письменной, устной форме) – 10 мин.
4. Выступления участников публичных слушаний в порядке поступления заявок на выступление – 10 мин.
5. Подведение итогов публичных слушаний и оглашение проекта заключения.
Воронина Ольга Владимировна – председатель Комиссии по подготовке проекта Правил землепользования и застройки города Костромы – 10 мин.
6. Заключительное слово председательствующего.
Воронина Ольга Владимировна - председатель Комиссии по подготовке проекта Правил землепользования и застройки города Костромы – 10 мин.

Приложение 2 к постановлению Главы города Костромы от 18 февраля 2020 года № 11

ОПОВЕЩЕНИЕ О НАЧАЛЕ ПУБЛИЧНЫХ СЛУШАНИЙ

Глава города Костромы информирует о назначении публичных слушаний по проектам постановлений Администрации города Костромы о предоставлении разрешений на отклонение от предельных параметров разрешенного строительства на земельных участках, расположенных в городе Костроме по адресам: улица Партизанская, 42, проезд Целинный 2-й, 56, улица Галичская, 88, улица Задорина, 45, улица Волжская 2-я, 2в, на земельных участках, имеющих местоположение в городе Костроме: проезд Студенческий, в районе дома 19, с кадастровым номером 44:27:080605:2076, проезд Студенческий, в районе дома 19, с кадастровым номером 44:27:000000:16492, на условно разрешенный вид использования земельных участков, расположенных в городе Костроме: улица Юных пионеров, 96, ГСК № 171, гаражный бокс № 5, район застройки "Солоница", с кадастровыми номерами: 44:27:020301:328, 44:27:020301:339, 44:27:020301:341, 44:27:020301:342, 44:27:020301:343, 44:27:020301:347, 44:27:020301:329, 44:27:020301:332, 44:27:020301:344, 44:27:020301:345, 44:27:020301:346, 44:27:020301:330, 44:27:020301:331, 44:27:020301:334, 44:27:020301:333, 44:27:020301:335, 44:27:020301:338, 44:27:020301:336, 44:27:020301:337, 44:27:020301:340.

Публичные слушания состоятся 10 марта 2020 года с 15.00 до 16.40 часов в здании по адресу: Российская Федерация, Костромская область, городской округ город Кострома, город Кострома, площадь Конституции, дом 2, 3 этаж, кабинет 303в.

Организатор публичных слушаний, - Комиссия по подготовке проекта Правил землепользования и застройки города Костромы (адрес: Российская Федерация, Костромская область, городской округ город Кострома, город Кострома, площадь Конституции, дом 2, телефон 32 70 97).

Экспозиция проекта проводится в здании по адресу: Российская Федерация, Костромская область, городской округ город Кострома, город Кострома, площадь Конституции, дом 2, со 2 по 10 марта 2020 года. Консультирование проводится во вторник и четверг 3 и 5 марта 2020 года с 10.00 по 12.00 часов.

Проекты, подлежащие рассмотрению на публичных слушаниях, и информационные материалы к ним (при наличии) будут размещены на официальном сайте Администрации города Костромы по адресу: www.gradkostroma.ru со 2 марта 2020 года.

Участники публичных слушаний в целях идентификации представляют сведения о себе (фамилию, имя, отчество (при наличии), дату рождения, адрес места жительства (регистрации) - для физических лиц; наименование, основной государственный регистрационный номер, место нахождения и адрес - для юридических лиц) с приложением документов, подтверждающих такие сведения.

Участники публичных слушаний, являющиеся правообладателями соответствующих земельных участков и (или) расположенных на них объектов капитального строительства и (или) помещений, являющихся частью указанных объектов капитального строительства, также представляют сведения соответственно о таких земельных участках, объектах капитального строительства, помещениях, являющихся частью указанных объектов капитального строительства, из Единого государственного реестра недвижимости и иные документы, устанавливающие или удостоверяющие их права на такие земельные участки, объекты капитального строительства, помещения, являющиеся частью указанных объектов капитального строительства.

В случае внесения предложений и замечаний в письменной форме документы представляются участниками публичных слушаний в виде заверенных копий либо копий с приложением оригиналов для их сверки.

В случае направления предложений и замечаний участником публичных слушаний представляется согласие на обработку его персональных данных с учетом требований, установленных Федеральным законом от 27 июля 2006 года № 152-ФЗ "О персональных данных".

Участники публичных слушаний, представившие указанные сведения о себе, имеют право внести предложения и замечания, касающиеся рассматриваемого проекта:

- 1) в письменной форме в адрес организатора публичных слушаний со 2 по 10 марта 2020 года;
- 2) посредством записи в книге (журнале) учета посетителей экспозиции проекта, подлежащего рассмотрению на публичных слушаниях, со 2 по 10 марта 2020 года в здании по адресу: Российская Федерация, Костромская область, городской округ город Кострома, город Кострома, площадь Конституции, 2, 4 этаж;
- 3) в устной и письменной форме в ходе проведения публичных слушаний.

Приложение 3 к постановлению Главы города Костромы от 18 февраля 2020 года № 11

Администрация города Костромы ПРОЕКТ
ПОСТАНОВЛЕНИЕ
№ _____

О предоставлении разрешения на отклонение от предельных параметров разрешенного строительства на земельном участке, расположенном по адресу: Российская Федерация, Костромская область, городской округ город Кострома, город Кострома, улица Партизанская, 42

На основании заявления Т. В. Соловьевой, в интересах которой действует Е. Л. Комарицкая по доверенности от 20 января 2020 года № 44АА0688087, в соответствии со статьей 40 Градостроительного кодекса Российской Федерации, протоколом публичных слушаний по вопросу предоставления разрешения на отклонение от предельных параметров разрешенного строительства на земельном участке, расположенном по адресу: Российская Федерация, Костромская область, городской округ город Кострома, город

Кострома, улица Партизанская, 42, с учетом заключения о результатах публичных слушаний, рекомендаций Комиссии по подготовке проекта Правил землепользования и застройки города Костромы, руководствуясь статьями 42, 44, частью 1 статьи 57 Устава города Костромы,

ПОСТАНОВЛЯЮ:

1. Предоставить разрешение на отклонение от предельных параметров разрешенного строительства на земельном участке с кадастровым номером 44:27:050552:47, площадью 589,01 кв. м., расположенном по адресу: Российская Федерация, Костромская область, городской округ город Кострома, город Кострома, улица Партизанская, 42, установив минимальный отступ от северо-восточной границы земельного участка 0,5 м от точки А до точки Б, в целях реконструкции индивидуального жилого дома, согласно приложению к настоящему постановлению.

2. Настоящее постановление вступает в силу со дня его подписания, подлежит официальному опубликованию в бюллетене «Официальный вестник города Костромы» и размещению на официальном сайте Администрации города Костромы в информационно-телекоммуникационной сети «Интернет».

Глава Администрации города Костромы А.В. СМIRНОВ.

Приложение к постановлению Администрации города Костромы от _____ года № _____

Ведомость жилых и общественных зданий и сооружений		Площадь, кв.м		Итого	
№ п/п	Наименование	Классификация	Земельный участок	Общая	Жилая
1	Индивидуальный жилой дом	ИЖС	44:27:050552:47	589,01	589,01
2	Гараж	ГСК	44:27:050552:47	110,0	110,0
3	Проезд	П	44:27:050552:47	18,7	18,7
4	Площадь с твердым покрытием	ПТ	44:27:050552:47	430,0	430,0
5	Площадь озеленения	ПЗ	44:27:050552:47	439,0	439,0
6	Количество этажей	Э	44:27:050552:47	1	1
7	Высота здания	В	44:27:050552:47	3,5	3,5
8	Средняя этажность	СЭ	44:27:050552:47	365,0	365,0

Технико-экономические показатели

№ п/п	Наименование	Единица измерения	Значение
1	Площадь земельного участка	кв.м	589,01
2	Площадь застройки жилого дома	кв.м	110,0
3	Проектная застроенность жилого дома	%	18,7
4	Площадь с твердым покрытием	кв.м	430,0
5	Площадь озеленения	кв.м	439,0
6	Количество этажей	шт	1
7	Высота здания	м	3,5
8	Средняя этажность	м	365,0

Условные обозначения и оговорки:

- Ж - реконструируемый индивидуальный жилой дом
- КЖ - существующие строения
- ПТ - твердое покрытие
- ПЗ - озеленение
- Э - демонтажные конструкции зданий и сооружений
- П - граница земельного участка по градостроительному плану
- ПЗ - граница дополнительного размещения зданий по градостроительному плану

Приложение 4 к постановлению Главы города Костромы от 18 февраля 2020 года № 11

Администрация города Костромы ПРОЕКТ
ПОСТАНОВЛЕНИЕ
№ _____

О предоставлении разрешения на отклонение от предельных параметров разрешенного строительства на земельном участке, расположенном по адресу: Российская Федерация, Костромская область, городской округ город Кострома, город Кострома, проезд Целинный 2-й, 56

На основании заявления А. Н. Череповецкого, в интересах которого действует М. Л. Туманов по доверенности от 23 мая 2019 года № 44АА0691503, в соответствии со статьей 40 Градостроительного кодекса Российской Федерации, протоколом публичных слушаний по вопросу предоставления разрешения на отклонение от предельных параметров разрешенного строительства на земельном участке, расположенном по адресу: Российская Федерация, Костромская область, городской округ город Кострома, город Кострома, проезд Целинный 2-й, 56, с учетом заключения о результатах публичных слушаний, рекомендаций Комиссии по подготовке проекта Правил землепользования и застройки города Костромы, руководствуясь статьями 42, 44, частью 1 статьи 57 Устава города Костромы,

ПОСТАНОВЛЯЮ:

1. Предоставить разрешение на отклонение от предельных параметров разрешенного строительства на земельном участке с кадастровым номером 44:27:020305:15, площадью 0,0681 га, расположенном по адресу: Российская Федерация, Костромская область, городской округ город Кострома, город Кострома, проезд Целинный 2-й, 56, установив минимальные отступы от северо-западной границы земельного участка 0,7 м от точки А до точки Б, от юго-восточной границы земельного участка 2,4 м от точки В до точки Г, установив максимальный процент застройки земельного участка – 31,57 %, в целях реконструкции индивидуального жилого дома, согласно приложению к настоящему постановлению.

2. Настоящее постановление вступает в силу со дня его подписания, подлежит официальному опубликованию в бюллетене «Официальный вестник города Костромы» и размещению на официальном сайте Администрации города Костромы в информационно-телекоммуникационной сети «Интернет».

Глава Администрации города Костромы А.В. СМIRНОВ.

Приложение к постановлению Администрации города Костромы от _____ года № _____

Схема планировочной организации земельного участка, М 1:500

Проектная документация разработана в соответствии с градостроительным планом земельного участка, заданным на проектирование, градостроительными регламентами, действующими техническими регламентами, в том числе устанавливающими требования по обеспечению безопасности эксплуатации зданий, строений, сооружений и безопасного использования прилегающих к ним территорий, и с соблюдением технических условий.

Главный инженер проекта: А.В. Бондарев

№ п/п	НАИМЕНОВАНИЕ	степень описанности	№ типового проекта	площадь, кв.м
1	Индивидуальный жилой дом	реконстр.		215,0
2	Существующие строения (кол.постройки)	сущ.		
3	Существующие здания и сооружения	сущ.		

Условные обозначения

УСЛОВНЫЕ ОБОЗНАЧЕНИЯ	НАИМЕНОВАНИЕ	Примечания
[Symbol]	Реконструируемое здание	
[Symbol]	Пристрой	
[Symbol]	Конфигурация чердака	
[Symbol]	Плита полукошарного перекрытия	
[Symbol]	Газон	
[Symbol]	Бортовой бетонный камень	

Технические показатели в границах благоустройства

НАИМЕНОВАНИЕ	КОЛ-ВО
Площадь участка, м ²	691,0
Площадь застройки, м ²	215,0
Общая площадь объекта, м ² / в т.ч. пристрой, м ²	165,8 / 101,2
Кол-во этажей	1
Высота здания (от планировочной отметки земли до обреза карниза), п.м.	3,1
Строительный объем объекта, м ³ / в т.ч. пристрой, м ³	1247,0 / 751,1
Процент застройки, %	31,07

1. Зем. № 1. Индивидуальная жилая застройка.
2. Отклонение от предельных параметров разрешенного строительства:
- установить минимальный отступ от границы участка с северо-западной стороны - 2,7 м (точка А-Б);
- установить минимальный отступ от границы участка с юго-восточной стороны - 2,4 м (точка В-Г);
- установить минимальный отступ от границы участка с юго-западной стороны - 2,4 м (точка Г-Д);
3. Обозначения выделенных объектов:
- существующее положение реконструируемого объекта в сложившейся застройке (см. градостроительный план земельного участка);
- существующее положение реконструируемого объекта в сложившейся застройке (см. градостроительный план земельного участка);
- характер выполняемой реконструкции (обращение объекта новыми капитальными стенами в связи с ветхостью существующих конструкций существующего жилого дома).

02/20 - ПЗУ
Реконструкция индивидуального жилого дома, г. Кострома, пр. Целинный 2-й, 56

Имя Фамилия Имя Отчество Подпись Дата
Рисующий: Бондарев А.В. 01.20
Ген. инженер: Бондарев А.В. 01.20
Инженер: Петрухин А.В. 01.20

ООО "Пятигорская" Кострома, пр. Целинный 2-й, 56
ИНН 40-02-000000
рег. № 1012, от 14.11.17.

Приложение 5 к постановлению Главы города Костромы от 18 февраля 2020 года № 11

Администрация города Костромы ПРОЕКТ
ПОСТАНОВЛЕНИЕ № _____

О предоставлении разрешения на отклонение от предельных параметров разрешенного строительства на земельном участке, расположенном по адресу: Российская Федерация, Костромская область, городской округ город Кострома, город Кострома, улица Галичская, 88

На основании заявления С. Г. Кругловой, в соответствии со статьей 40 Градостроительного кодекса Российской Федерации, протоколом публичных слушаний по вопросу предоставления разрешения на отклонение от предельных параметров разрешенного строительства на земельном участке, расположенном по адресу: Российская Федерация, Костромская область, городской округ город Кострома, город Кострома, улица Галичская, 88, с учетом заключения о результатах публичных слушаний, рекомендаций Комиссии по подготовке проекта Правил землепользования и застройки города Костромы, руководствуясь статьями 42, 44, частью 1 статьи 57 Устава города Костромы,

ПОСТАНОВЛЯЮ:
1. Предоставить разрешение на отклонение от предельных параметров разрешенного строительства на земельном участке с кадастровым номером 44:27:040519:2, площадью 0,0897 га, расположенном по адресу: Российская Федерация, Костромская область, городской округ город Кострома, город Кострома, улица Галичская, 88, установив минимальные отступы от северо-западной границы земельного участка 2,2 м от точки А до точки Б, от северо-восточной границы земельного участка 2,3 м от точки В до точки Г, в целях реконструкции индивидуального жилого дома, согласно приложению к настоящему постановлению.
2. Настоящее постановление вступает в силу со дня его подписания, подлежит официальному опубликованию в бюллетене «Официальный вестник города Костромы» и размещению на официальном сайте Администрации города Костромы в информационно – телекоммуникационной сети «Интернет».

Глава Администрации города Костромы А.В. СМРНОВ.

Приложение к постановлению Администрации города Костромы от _____ года № _____

Схема планировочной организации земельного участка, М 1:500.

Проектное положение здания не противоречит требованиям безопасности, экологическим, санитарно-гигиеническим, противопожарным нормам и соответствует требованиям действующей нормативной документации.

Главный инженер проекта: А.В. Бондарев

№ п/п	НАИМЕНОВАНИЕ	степень описанности	№ типового проекта	площадь, кв.м
1	Индивидуальный жилой дом	реконстр.		184,8
2	Существующие строения (кол.постройки)	сущ.		
3	Существующие здания и сооружения	сущ.		

Условные обозначения

УСЛОВНЫЕ ОБОЗНАЧЕНИЯ	НАИМЕНОВАНИЕ	Примечания
[Symbol]	Реконструируемый объект	
[Symbol]	Пристрой	
[Symbol]	Граница земельного участка	

Технические показатели в границах благоустройства

НАИМЕНОВАНИЕ	КОЛ-ВО
Площадь участка, м ²	897,0
Площадь застройки, м ²	184,8
Общая площадь, м ² / в т.ч. пристрой, м ²	289,0 / 233,3
Кол-во этажей	2
Высота здания (от планировочной отметки земли до обреза карниза), п.м.	4,61
Высота здания (от планировочной отметки земли до козырька), п.м.	7,74
Строительный объем, м ³ / в т.ч. пристрой, м ³	1060,3 / 737,1
Процент застройки, %	20,6

1. Зем. № 1. Индивидуальная жилая застройка.
2. Отклонение от предельных параметров разрешенного строительства:
- установить минимальный отступ от северо-западной границы участка - 2,2 м (точка А-Б);
- установить минимальный отступ от северо-восточной границы участка - 2,3 м (точка В-Г);
3. Обозначения выделенных объектов:
- существующее положение реконструируемого объекта в сложившейся застройке (см. градостроительный план земельного участка и земельный план);
- характер выполняемой реконструкции (обращение объекта новыми капитальными стенами в связи с ветхостью существующих конструкций существующего жилого дома).

10/20 - ПЗУ
Реконструкция индивидуального жилого дома по улице Галичская, 88 в городе Кострома

Имя Фамилия Имя Отчество Подпись Дата
Рисующий: Бондарев А.В. 01.20
Ген. инженер: Бондарев А.В. 01.20
Инженер: Петрухин А.В. 01.20

ООО "Пятигорская" Кострома, пр. Целинный 2-й, 56
ИНН 40-02-000000
рег. № 1012, от 14.11.17.

Приложение 6 к постановлению Главы города Костромы от 18 февраля 2020 года № 11

Администрация города Костромы ПРОЕКТ
ПОСТАНОВЛЕНИЕ № _____

О предоставлении разрешения на отклонение от предельных параметров разрешенного строительства на земельном участке, расположенном по адресу: Российская Федерация, Костромская область, городской округ город Кострома, город Кострома, улица Задорина, 45

На основании заявления А. И. Кукулина, в интересах которого действует О. А. Кукулина по доверенности от 3 февраля 2014 года № 44АА0307273, в соответствии со статьей 40 Градостроительного кодекса Российской Федерации, протоколом публичных слушаний по вопросу предоставления разрешения на отклонение от предельных параметров разрешенного строительства на земельном участке, расположенном по адресу: Российская Федерация, Костромская область, городской округ город Кострома, город Кострома, улица Задорина, 45, с учетом заключения о результатах публичных слушаний, рекомендаций Комиссии по подготовке проекта Правил землепользования и застройки города Костромы, руководствуясь статьями 42, 44, частью 1 статьи 57 Устава города Костромы,

ПОСТАНОВЛЯЮ:
1. Предоставить разрешение на отклонение от предельных параметров разрешенного строительства на земельном участке с кадастровым номером 44:27:040316:107, площадью 0,1222 га, расположенном по адресу: Российская Федерация, Костромская область, городской округ город Кострома, город Кострома, улица Задорина, 45, установив минимальный отступ от северо-западной границы земельного участка от точки А до точки Б по фактической границе реконструируемого объекта, в целях реконструкции индивидуального жилого дома под многоквартирным домом, согласно приложению к настоящему постановлению.
2. Настоящее постановление вступает в силу со дня его подписания, подлежит официальному опубликованию в бюллетене «Официальный вестник города Костромы» и размещению на официальном сайте Администрации города Костромы в информационно – телекоммуникационной сети «Интернет».

Глава Администрации города Костромы А.В. СМРНОВ.

Приложение к постановлению Администрации города Костромы от _____ года № _____

Схема планировочной организации земельного участка, М 1:500.

Проектное положение здания не противоречит требованиям безопасности, экологическим, санитарно-гигиеническим, противопожарным нормам и соответствует требованиям действующей нормативной документации.

Главный инженер проекта: А.В. Бондарев

№ п/п	НАИМЕНОВАНИЕ	степень описанности	№ типового проекта	площадь, кв.м
1	Индивидуальный жилой дом	реконстр.		184,8
2	Существующие строения (кол.постройки)	сущ.		
3	Существующие здания и сооружения	сущ.		

Условные обозначения

УСЛОВНЫЕ ОБОЗНАЧЕНИЯ	НАИМЕНОВАНИЕ	Примечания
[Symbol]	Реконструируемый объект	
[Symbol]	Пристрой	
[Symbol]	Граница земельного участка	

Технические показатели в границах благоустройства

НАИМЕНОВАНИЕ	КОЛ-ВО
Площадь участка, м ²	897,0
Площадь застройки, м ²	184,8
Общая площадь, м ² / в т.ч. пристрой, м ²	289,0 / 233,3
Кол-во этажей	2
Высота здания (от планировочной отметки земли до обреза карниза), п.м.	4,61
Высота здания (от планировочной отметки земли до козырька), п.м.	7,74
Строительный объем, м ³ / в т.ч. пристрой, м ³	1060,3 / 737,1
Процент застройки, %	20,6

1. Зем. № 1. Индивидуальная жилая застройка.
2. Отклонение от предельных параметров разрешенного строительства:
- установить минимальный отступ от северо-западной границы участка - 2,2 м (точка А-Б);
- установить минимальный отступ от северо-восточной границы участка - 2,3 м (точка В-Г);
3. Обозначения выделенных объектов:
- существующее положение реконструируемого объекта в сложившейся застройке (см. градостроительный план земельного участка и земельный план);
- характер выполняемой реконструкции (обращение объекта новыми капитальными стенами в связи с ветхостью существующих конструкций существующего жилого дома).

10/20 - ПЗУ
Реконструкция индивидуального жилого дома по улице Галичская, 88 в городе Кострома

Имя Фамилия Имя Отчество Подпись Дата
Рисующий: Бондарев А.В. 01.20
Ген. инженер: Бондарев А.В. 01.20
Инженер: Петрухин А.В. 01.20

ООО "Пятигорская" Кострома, пр. Целинный 2-й, 56
ИНН 40-02-000000
рег. № 1012, от 14.11.17.

Приложение 7 к постановлению Главы города Костромы от 18 февраля 2020 года № 11

Администрация города Костромы ПРОЕКТ
ПОСТАНОВЛЕНИЕ № _____

О предоставлении разрешения на отклонение от предельных параметров разрешенного строительства на земельном участке, расположенном по адресу: Российская Федерация, Костромская область, городской округ город Кострома, город Кострома, улица Волжская 2-я, 2в

На основании заявления ООО "Строительная Компания "Домострой", в лице генерального директора С. П. Антонова, в соответствии со статьей 40 Градостроительного кодекса Российской Федерации, протоколом публичных слушаний по вопросу предоставления разрешения на отклонение от предельных параметров разрешенного строительства на земельном участке, расположенном по адресу: Российская Федерация, Костромская область, городской округ город Кострома, город Кострома, улица Волжская 2-я, 2в, с учетом заключения о результатах публичных слушаний, рекомендаций Комиссии по подготовке проекта Правил землепользования и застройки города Костромы, руководствуясь статьями 42, 44, частью 1 статьи 57 Устава города Костромы,

ПОСТАНОВЛЯЮ:

1. Предоставить разрешение на отклонение от предельных параметров разрешенного строительства на земельном участке с кадастровым номером 44:27:070109:714, площадью 0,2068 га, расположенном по адресу: Российская Федерация, Костромская область, городской округ город Кострома, город Кострома, улица Волжская 2-я, 2в, установив максимальный процент застройки земельного участка – 55,94 %, в целях реконструкции существующего объекта капитального строительства (здания автомайки), согласно приложению к настоящему постановлению.

2. Настоящее постановление вступает в силу со дня его подписания, подлежит официальному опубликованию в бюллетене «Официальный вестник города Костромы» и размещению на официальном сайте Администрации города Костромы в информационно-телекоммуникационной сети «Интернет».

Глава Администрации города Костромы А.В. СМIRНОВ.

Приложение к постановлению Администрации города Костромы от _____ года № _____

ТЕХНИКО-ЭКОНОМИЧЕСКИЕ ПОКАЗАТЕЛИ	
НАИМЕНОВАНИЕ	КОЛИЧЕСТВО
1. Площадь участка, м²	2 068
2. Площадь застройки, м²	754,16
3. Общая площадь, м²	1 089,50
4. Коэффициент застройки	2
5. Отклонение	55,94
6. Процент застройки, %	55,94

ПОЯСНИТЕЛЬНАЯ ЗАПИСКА

1. В соответствии с Правилами застройки и землепользования города Костромы рассматриваемый земельный участок с кадастровым номером 44.27.070109.714, площадью 0,2068 га, расположен в муниципальном образовании «Город Кострома».

На рассматриваемом земельном участке расположено нежилое двухэтажное здание автомайки, относящееся к основному виду разрешенного использования земельного участка с кадастровым номером 44.27.070109.714. Проектное задание - автомайка, также относится к основному виду разрешенного использования земельного участка с кадастровым номером 44.27.070109.714.

Для данного вида разрешенного использования установлены следующие предельные параметры:

- минимальный размер земельного участка - 0,02 га;
- минимальный отступ от границ земельного участка - 3м;
- предельное количество этажей - 3 этажа;
- максимальный процент застройки - 50 %.

2. Отклонение от предельных параметров разрешенного использования:

- процент застройки участка - 55,94 %.

3. Обоснование запрашиваемых отклонений от предельных параметров разрешенного использования:

- отклонение от предельных параметров максимального процента застройки в границах земельного участка составляет 11,88%;
- параметры прилегающей части здания назначены исходя из габаритов применяемого оборудования и характера технологического процесса, обеспечивающего общепроизводственную функциональность всего здания;
- проектируемая часть, выполненная аналогично левому крылу существующего здания, уравновешивает визуально незавершенный существующий объем, формируя симметричную композицию.

Реконструкция здания автомайки по адресу: г. Кострома, ул.2-я Волжская, 2в

Схема расположения земельного участка, М 1:500

УСЛОВНЫЕ ОБОЗНАЧЕНИЯ

ИЗМЕНЕНИЕ: граница участка, линия отступа, проектируемое здание, проектируемые проезды, газоны.

Приложение 8 к постановлению Главы города Костромы от 18 февраля 2020 года № 11

Администрация города Костромы ПРОЕКТ

ПОСТАНОВЛЕНИЕ

№ _____

О предоставлении разрешения на отклонение от предельных параметров разрешенного строительства на земельном участке, имеющем местоположение: Костромская область, город Кострома, проезд Студенческий, в районе дома 19, с кадастровым номером 44:27:080605:2076

На основании заявления Комитета по строительству, транспорту и дорожной деятельности Администрации города Костромы, в соответствии со статьей 40 Градостроительного кодекса Российской Федерации, протоколом публичных слушаний по вопросу предоставления разрешения на отклонение от предельных параметров разрешенного строительства на земельном участке, имеющем местоположение: Костромская область, город Кострома, проезд Студенческий, в районе дома 19, с кадастровым номером 44:27:080605:2076, с учетом заключения о результатах публичных слушаний, рекомендаций Комиссии по подготовке проекта Правил землепользования и застройки города Костромы, руководствуясь статьями 42, 44, частью 1 статьи 57 Устава города Костромы,

ПОСТАНОВЛЯЮ:

1. Предоставить разрешение на отклонение от предельных параметров разрешенного строительства на земельном участке с кадастровым номером 44:27:080605:2076, площадью 1,1331 га, имеющем местоположение: Костромская область, город Кострома, проезд Студенческий, в районе дома 19, исключив минимальный отступ от юго-западной границы земельного участка от точки А до точки Б, в целях строительства здания дошкольной образовательной организации на 280 мест, согласно приложению к настоящему постановлению.

2. Настоящее постановление вступает в силу со дня его подписания, подлежит официальному опубликованию в бюллетене «Официальный вестник города Костромы» и размещению на официальном сайте Администрации города Костромы в информационно-телекоммуникационной сети «Интернет».

Глава Администрации города Костромы А.В. СМIRНОВ.

Приложение к постановлению Администрации города Костромы от _____ года № _____

Ведомость жилых и общественных зданий и сооружений					
№	Наименование и обозначение	Классификация	Площадь, м²		Структурный объем, м³
			общая	жилая	
1	Детский сад, на 280 мест без бассейна	2	1	1	20762,1
2	Техническое здание	14	20	280	4607,6
3	Здание технического назначения				

Экспликация площадей:

№	Наименование	Площадь, м²
А	Площадь для игр детей дошкольного возраста от 1,5 до 3 лет	20
Б	Площадь для игр детей дошкольного возраста от 3 до 7 лет	20
В	Площадь для игр детей дошкольного возраста от 7 до 14 лет	12
С	Площадь для занятий физкультурой	1
Д	Площадь для хранения игрушек, вещей, велосипедов и т.п.	1
Е	Площадь для хранения вещей	1
Ж	Площадь для хранения вещей	1
З	Площадь для хранения вещей	1
И	Площадь для хранения вещей	1
К	Площадь для хранения вещей	1
Л	Площадь для хранения вещей	1
М	Площадь для хранения вещей	1
Н	Площадь для хранения вещей	1
О	Площадь для хранения вещей	1
П	Площадь для хранения вещей	1
Р	Площадь для хранения вещей	1

Условные обозначения: Граница земельного участка площадью 11331 кв. м, кадастровый номер 44:27:080605:2076; Граница земельного участка площадью 4121 кв. м, кадастровый номер 44:27:080605:2076; Линия отступа; Ограждение территории дошкольной образовательной организации.

Приложение 9 к постановлению Главы города Костромы от 18 февраля 2020 года № 11

Администрация города Костромы ПРОЕКТ

ПОСТАНОВЛЕНИЕ

№ _____

О предоставлении разрешения на отклонение от предельных параметров разрешенного строительства на земельном участке, имеющем местоположение: Костромская область, город Кострома, проезд Студенческий, в районе дома 19, с кадастровым номером 44:27:000000:16492

На основании заявления Комитета по строительству, транспорту и дорожной деятельности Администрации города Костромы, в соответствии со статьей 40 Градостроительного кодекса Российской Федерации, протоколом публичных слушаний по вопросу предоставления разрешения на отклонение от предельных параметров разрешенного строительства на земельном участке, имеющем местоположение: Костромская область, город Кострома, проезд Студенческий, в районе дома 19, с кадастровым номером 44:27:000000:16492, с учетом заключения о результатах публичных слушаний, рекомендаций Комиссии по подготовке проекта Правил землепользования и застройки города Костромы, руководствуясь статьями 42, 44, частью 1 статьи 57 Устава города Костромы,

ПОСТАНОВЛЯЮ:

1. Предоставить разрешение на отклонение от предельных параметров разрешенного строительства на земельном участке с кадастровым номером 44:27:000000:16492, площадью 0,4121 га, имеющем местоположение: Костромская область, город Кострома, проезд Студенческий, в районе дома 19, исключив минимальный отступ от северо-восточной границы земельного участка от точки А до точки Б, в целях строительства здания дошкольной образовательной организации на 280 мест, согласно приложению к настоящему постановлению.

2. Настоящее постановление вступает в силу со дня его подписания, подлежит официальному опубликованию в бюллетене «Официальный вестник города Костромы» и размещению на официальном сайте Администрации города Костромы в информационно-телекоммуникационной сети «Интернет».

Глава Администрации города Костромы А.В. СМIRНОВ.

Приложение к постановлению Администрации города Костромы от _____ года № _____

Ведомость жилых и общественных зданий и сооружений					
№	Наименование и обозначение	Классификация	Площадь, м²		Структурный объем, м³
			общая	жилая	
1	Детский сад, на 280 мест без бассейна	2	1	1	20762,1
2	Техническое здание	14	20	280	4607,6
3	Здание технического назначения				

Экспликация площадей:

№	Наименование	Площадь, м²
А	Площадь для игр детей дошкольного возраста от 1,5 до 3 лет	20
Б	Площадь для игр детей дошкольного возраста от 3 до 7 лет	20
В	Площадь для игр детей дошкольного возраста от 7 до 14 лет	12
С	Площадь для занятий физкультурой	1
Д	Площадь для хранения игрушек, вещей, велосипедов и т.п.	1
Е	Площадь для хранения вещей	1
Ж	Площадь для хранения вещей	1
З	Площадь для хранения вещей	1
И	Площадь для хранения вещей	1
К	Площадь для хранения вещей	1
Л	Площадь для хранения вещей	1
М	Площадь для хранения вещей	1
Н	Площадь для хранения вещей	1
О	Площадь для хранения вещей	1
П	Площадь для хранения вещей	1
Р	Площадь для хранения вещей	1

Условные обозначения: Граница земельного участка площадью 11331 кв. м, кадастровый номер 44:27:080605:2076; Граница земельного участка площадью 4121 кв. м, кадастровый номер 44:27:080605:2076; Линия отступа; Ограждение территории дошкольной образовательной организации.

Приложение 10 к постановлению Главы города Костромы от 18 февраля 2020 года № 11

Администрация города Костромы ПРОЕКТ

ПОСТАНОВЛЕНИЕ

№ _____

1.3.1. Макарова Сергея Сергеевича, участника территориального общественного самоуправления «Заволжские родники», занявшего первое место;

1.3.2. Кудряшову Татьяну Александровну, участника территориального общественного самоуправления «Селище», занявшую второе место;

1.3.3. Ковалёву Ирину Германовну, участника территориального общественного самоуправления «Юбилейный», занявшую третье место;

2. Присудить денежные премии:

2.1. в номинации «Лучший проект органов территориального общественного самоуправления города Костромы в сфере осуществления собственных инициатив по организации досуга жителей территорий, на которых осуществляется территориальное общественное самоуправление города Костромы в пределах одного дома»:

2.1.1. Ивановой Ольге Юрьевне, участнику территориального общественного самоуправления «Дом № 11 по улице 2-я Дорожная», занявшей первое место, в размере 25 000 рублей;

2.1.2. Голубевой Ларисе Николаевне, участнику территориального общественного самоуправления «Дом № 92 по Речному проспекту», занявшей второе место, в размере 20 000 рублей;

2.1.3. Беловой Валентине Витальевне, участнику территориального общественного самоуправления «Дом № 11 по улице Машиностроителей», занявшей третье место, в размере 15 000 рублей;

2.2. в номинации «Лучший проект органов территориального общественного самоуправления города Костромы в сфере осуществления собственных инициатив по организации досуга жителей территорий, на которых осуществляется территориальное общественное самоуправление города Костромы в пределах группы домов, жилого микрорайона, иных территорий проживания граждан с численностью до 1000 участников»:

2.2.1. Евстигнеевой Светлане Владимировне, участнику территориального общественного самоуправления «Некрасовское», занявшей первое место, в размере 35 000 рублей;

2.2.2. Касаткиной Людмиле Ивановне, участнику территориального общественного самоуправления «Индустриальный», занявшей второе место, в размере 30 000 рублей;

2.2.3. Лебедевой Наталии Борисовне, участнику территориального общественного самоуправления «Андреевская слобода», занявшей третье место, в размере 25 000 рублей;

2.3. в номинации «Лучший проект органов территориального общественного самоуправления города Костромы в сфере осуществления собственных инициатив по организации досуга жителей территорий, на которых осуществляется территориальное общественное самоуправление города Костромы в пределах группы домов, жилого микрорайона, иных территорий проживания граждан с численностью 1000 и более участников»:

2.3.1. Макарову Сергею Сергеевичу, участнику территориального общественного самоуправления «Заволжские родники», занявшему первое место, в размере 50 000 рублей;

2.3.2. Кудряшовой Татьяне Александровне, участнику территориального общественного самоуправления «Селище», занявшей второе место, в размере 45 000 рублей;

2.3.3. Ковалёвой Ирине Германовне, участнику территориального общественного самоуправления «Юбилейный», занявшей третье место, в размере 40 000 рублей;

3.1. в номинации «Лучший проект органов территориального общественного самоуправления города Костромы в сфере осуществления собственных инициатив по организации досуга жителей территорий, на которых осуществляется территориальное общественное самоуправление города Костромы в пределах одного дома»:

3.1.1. Киреевой Наталии Олеговне, участнику территориального общественного самоуправления «Дом № 7 по улице Терешковой», в размере 10 000 рублей;

3.1.2. Назаровой Галине Сагитовне, участнику территориального общественного самоуправления «Дом родной», в размере 10 000 рублей;

3.2. в номинации «Лучший проект органов территориального общественного самоуправления города Костромы в сфере осуществления собственных инициатив по организации досуга жителей территорий, на которых осуществляется территориальное общественное самоуправление города Костромы в пределах группы домов, жилого микрорайона, иных территорий проживания граждан с численностью до 1000 участников»:

3.2.1. Кузнецовой Надежде Михайловне, участнику территориального общественного самоуправления «Посошниково», в размере 14 000 рублей;

3.2.2. Сергеевой Татьяне Николаевне, участнику территориального общественного самоуправления «Михалевский», в размере 14 000 рублей;

3.2.3. Макаренко Ирине Павловне, участнику территориального общественного самоуправления «Пантусово», в размере 14 000 рублей;

3.2.4. Старуну Андрею Петровичу, участнику территориального общественного самоуправления «Татарская слобода», в размере 14 000 рублей;

3.2.5. Фоминых Ирине Вячеславовне, участнику территориального общественного самоуправления «Маяк», в размере 14 000 рублей;

3.3. в номинации «Лучший проект органов территориального общественного самоуправления города Костромы в сфере осуществления собственных инициатив по организации досуга жителей территорий, на которых осуществляется территориальное общественное самоуправление города Костромы в пределах группы домов, жилого микрорайона, иных территорий проживания граждан с численностью 1000 и более участников»:

3.3.1. Еремину Вячеславу Валентиновичу, участнику территориального общественного самоуправления «Ипатьевская слобода», в размере 25 000 рублей;

3.3.2. Канунникову Денису Геннадьевичу, участнику территориального общественного самоуправления «Черноречье», в размере 25 000 рублей;

3.3.3. Горюновой Наталье Николаевне, участнику территориального общественного самоуправления «Малышково», в размере 25 000 рублей.

4. Расходы на реализацию пунктов 2 и 3 настоящего постановления произвести за счет и в пределах бюджетных ассигнований, предусмотренных Администрации города Костромы на поощрение участников территориального общественного самоуправления в соответствии с решением Думы города Костромы от 19 декабря 2019 года № 204 «О бюджете города Костромы на 2020 год и плановый период 2021 и 2022 годов» по подразделу 0113 «Другие общегосударственные вопросы», целевой статье 1030092034 «Денежное вознаграждение по итогам тематических конкурсов участникам территориального общественного самоуправления», ввиду расходов 300 «Социальное обеспечение и иные выплаты населению» классификации расходов бюджетов Российской Федерации, виду расходов 200 «Закупка товаров, работ и услуг для обеспечения государственных (муниципальных) нужд».

5. Начальнику Бухгалтерско-финансового отдела Администрации города Костромы О. В. Потаповой обеспечить перечисление премий лицам, указанным в пунктах 2 и 3 настоящего постановления, на реквизиты, указанные в заявках соискателей премий.

6. Настоящее постановление вступает в силу со дня его подписания, подлежит официальному опубликованию и размещению на официальном сайте Администрации города Костромы в информационно-телекоммуникационной сети «Интернет».

Глава Администрации города Костромы А.В. СМЕРНОВ.

ИЗВЕЩЕНИЕ

о проведении аукциона на право заключения договоров аренды земельных участков, расположенных на территории города Костромы, государственная собственность на которые не разграничена

Настоящее извещение, вносимые в него изменения, извещение об отказе от проведения аукциона размещаются на официальном сайте торгов в сети «Интернет» по адресу: www.torgi.gov.ru (далее – официальный сайт торгов) и опубликовываются в информационно-правовом бюллетене «Официальный вестник города Костромы».

УПРАВЛЕНИЕ ИМУЩЕСТВЕННЫХ И ЗЕМЕЛЬНЫХ ОТНОШЕНИЙ АДМИНИСТРАЦИИ ГОРОДА КОСТРОМЫ объявляет о проведении 25 марта 2020 года с 16 часов 00 минут по московскому времени по адресу: город Кострома, площадь Конституции, 2 (кабинет 303), аукциона на право заключения договоров аренды земельных участков, расположенных на территории города Костромы, государственная собственность на которые не разграничена.

1. Организатор аукциона: Управление имущественных и земельных отношений Администрации города Костромы; место нахождения: 156005, Костромская область, город Кострома, площадь Конституции, 2; телефон (4942) 42-68-41, 44-07-64; e-mail: uizo@gradkostroma.ru.

2. Аукцион проводится в соответствии со статьями 39.11, 39.12 Земельного кодекса Российской Федерации, на основании постановления Администрации города Костромы от 6 ноября 2019 года № 2147 «О проведении аукционов на право заключения договоров аренды земельных участков, государст-

венная собственность на которые не разграничена, расположенных на территории города Костромы»; постановления Администрации города Костромы от 17 мая 2018 года № 956 «О проведении аукционов на право заключения договоров аренды земельных участков, государственная собственность на которые не разграничена, расположенных на территории города Костромы».

3. Аукцион является открытым по составу участников.

4. Характеристика предмета аукциона по лотам:

ЛОТ № 1

- **адрес:** Костромская область, город Кострома, улица Береговая, 20и;

- **площадь:** 1004 кв.м.;

- **кадастровый номер:** 44:27:010204:223;

- **категория земель:** земли населенных пунктов;

- **разрешенное использование:** объекты придорожного сервиса;

- **обременения и ограничения:** в соответствии с Генеральным планом города Костромы участок расположен в зоне катастрофического затопления, в зоне подтопления и на территориях с глубиной залегания грунтовых вод до 2-х метров, санитарно-защитной зоне предприятий;

- **параметры разрешенного строительства:** максимальный процент застройки земельного участка – 50; предельная высота зданий – 10,5 метров; минимальный отступ от границ земельного участка – 3 м;

- **срок аренды земельного участка:** 1 год 6 месяцев;

- **технические условия и информация о плате за подключение:** электроснабжение от филиала ПАО «МРСК Центра» - «Костромаэнерго» от 14.01.2019 № МР1-КМ/5-3/119/2 (размер платы за подключение определяется в соответствии с постановлением департамента государственного регулирования и тарифов Костромской области от 19.12.2019 №19/413); водоснабжение и водоотведение от МУП города Костромы «Костромагорводоканал» от 29.04.2019 № 2/2188, № 2/2187; от 12.04.2018 № 2/1848 (размер платы за подключение определяется в соответствии с постановлением департамента государственного регулирования и тарифов Костромской области от 19.12.2019 №19/422); газоснабжение от АО «Газпром газораспределение Кострома» от 23.01.2020 № 000025714 ; ливневая канализация от МКУ города Костромы «Дорожное хозяйство» от 23.03.2018 № 116А; теплоснабжение от ПАО «ТГК-2» от 16.03.2018 № 1701-03/144; МУП «Городские сети» от 28.02.2018 №813;

- **начальный размер ежегодной арендной платы:** 129 000 (сто двадцать девять тысяч) рублей;

- **шаг аукциона:** 3 800 (три тысячи восемьсот) рублей;

- **размер задатка:** 129 000 (сто двадцать девять тысяч) рублей.

ЛОТ № 2

- **адрес:** Костромская область, город Кострома, улица Индустриальная, в районе ГК 131;

- **площадь:** 30 кв.м.;

- **кадастровый номер:** 44:27:060901:1035;

- **категория земель:** земли населенных пунктов;

- **разрешенное использование:** объекты гаражного назначения;

- **обременения и ограничения:** отсутствуют;

- **параметры разрешенного строительства:** максимальный процент застройки земельного участка – 100; предельное количество этажей – 2; минимальный отступ от границ земельного участка – 0 м;

- **срок аренды земельного участка:** 1 год 6 месяцев;

- **технические условия и информация о плате за подключение:** электроснабжение от филиала ПАО «МРСК Центра» - «Костромаэнерго» от 07.06.2019 № МР1-КМ/5-2/3180/5 (размер платы за подключение определяется в соответствии с постановлением департамента государственного регулирования и тарифов Костромской области от 19.12.2019 №19/413); водоснабжение и водоотведение от МУП города Костромы «Костромагорводоканал» от 06.06.2019 № исх-02.11/683, № исх-02.11/684; от 12.04.2018 № 2/1848 (размер платы за подключение определяется в соответствии с постановлением департамента государственного регулирования и тарифов Костромской области от 19.12.2019 №19/422); газоснабжение от АО «Газпром газораспределение Кострома» от 31.01.2020 № 000025808; ливневая канализация от МКУ города Костромы «Дорожное хозяйство» от 18.06.2019 № 39; теплоснабжение от ПАО «ТГК-2» от 03.06.2019 № 1701-03-1/000280; МУП «Городские сети» от 06.06.2019 №16-01/2355/2;

- **начальный размер ежегодной арендной платы:** 5 730 (пять тысяч семьсот тридцать) рублей;

- **шаг аукциона:** 170 (сто семьдесят) рублей;

- **размер задатка:** 5 730 (пять тысяч семьсот тридцать) рублей.

5. Критерий определения победителя аукциона: наибольший размер ежегодной арендной платы за земельный участок.

6. Организатор аукциона вправе отказаться от проведения аукциона в случае выявления обстоятельств, предусмотренных пунктом 8 статьи 39.11 Земельного кодекса Российской Федерации. Извещение об отказе от проведения аукциона размещается на официальном сайте торгов в течение трех дней со дня принятия данного решения. В течение трех дней с даты принятия решения об отказе в проведении аукциона организатор аукциона обязан известить участников аукциона об отказе в проведении аукциона и возратить его участникам внесенные задатки.

7. Порядок внесения и возврата задатков:

Задаток вносится до подачи заявки по следующим реквизитам:

Получатель: Управление финансов Администрации города Костромы (Управление имущественных и земельных отношений Администрации города Костромы л/с 966010018); ИНН 4401006568, КПП 440101001; расчётный счёт 40302810334695000007; банк получателя: Отделение Кострома г. Кострома, БИК 043469001; назначение платежа: «задаток за участие в аукционе по земельному участку по адресу: _____».

В назначении платежа должно быть указано местоположение земельного участка.

Задаток должен поступить на лицевой счет организатора аукциона не позднее 25 марта 2020 года. Документом, подтверждающим поступление задатка, является выписка из лицевого счета организатора аукциона.

Задаток засчитывается в счет оплаты ежегодной арендной платы за земельный участок в случаях, если:

- задаток внесен лицом, признанным победителем аукциона,

- задаток внесен лицом, признанным единственным участником аукциона, с которым договор аренды заключается в соответствии с пунктами 13, 14 статьи 39.12 Земельного кодекса Российской Федерации,

- задаток внесен лицом, признанным участником аукциона, и данное лицо является единственным принявшим участие в аукционе участником, с которым договор аренды заключается в соответствии с пунктом 20 статьи 39.12 Земельного кодекса Российской Федерации.

Задатки, внесенные этими лицами, не заключившими в установленном порядке договоры аренды земельных участков вследствие уклонения от заключения указанных договоров, не возвращаются.

Организатор аукциона обязан возратить внесенный претендентом задаток:

- в течение 3 (трех) рабочих дней со дня оформления протокола приема заявок на участие в аукционе в случае, если претендент не допущен к участию в аукционе;

- в течение 3 (трех) рабочих дней со дня подписания протокола о результатах аукциона лицам, участвовавшим в аукционе, но не победившим в нем;

- в течение 3 (трех) рабочих дней со дня регистрации отзыва заявки в журнале приема заявок в случае отзыва претендентом заявки на участие в аукционе до признания его участником аукциона.

8. Порядок приема заявок.

Для участия в аукционе претендент представляет организатору аукциона (лично или через своего представителя) заявку на участие в аукционе по форме, приведенной в приложении 1, начиная с 21 февраля 2020 года в рабочие дни с 09 часов 00 минут до 13 часов 00 минут и с 14 часов 00 минут до 18 часов 00 минут по московскому времени, по адресу: 156005, город Кострома, площадь Конституции, 2, Управление имущественных и земельных отношений Администрации города Костромы, кабинет 405.

Приём заявок на участие в аукционе прекращается 23 марта 2020 года в 18 часов 00 минут по московскому времени.

Заявка составляется в 2 экземплярах, один из которых остается у организатора аукциона, другой - у претендента. К заявке на участие прилагаются следующие документы:

- копии документов, удостоверяющих личность (для физических лиц);

- платежный документ с отметкой банка об исполнении, подтверждающий внесение задатка.

На каждый лот один претендент имеет право подать только одну заявку на участие в аукционе.

9. Порядок и срок отзыва заявок.

Претендент имеет право отозвать принятую организатором аукциона заявку до дня окончания срока приема заявок, уведомив об этом в письменной форме организатора аукциона.

10. Порядок определения участников.

Заявки на участие в аукционе рассматриваются организатором аукциона с участием членов аукционной комиссии 25 марта 2020 года с 16 часов 00 минут по московскому времени в месте нахождения организатора аукциона (кабинет 303). На основании результатов рассмотрения заявок на участие в аукционе организатором аукциона в присутствии членов аукционной комиссии принимается одно из сле-

дующих решений:

- о допуске к участию в аукционе заявителя и о признании заявителя участником аукциона;
 - об отказе заявителю в допуске к участию в аукционе,
- которые оформляются протоколом рассмотрения заявок на участие в аукционе. Протокол должен содержать сведения о заявителях, допущенных к участию в аукционе и признанных участниками аукциона, датах подачи заявок, внесенных задатках, а также сведения о заявителях, не допущенных к участию в аукционе, с указанием причин отказа в допуске к участию в нем.

Заявитель не допускается к участию в аукционе в следующих случаях:

- непредставление необходимых для участия в аукционе документов или представление недостоверных сведений;

- непоступление задатка на дату рассмотрения заявок на участие в аукционе;
- подача заявки на участие в аукционе лицом, которое в соответствии с настоящим Кодексом и другими федеральными законами не имеет права быть участником конкретного аукциона, покупателем земельного участка;

- наличие сведений о заявителе, об учредителях (участниках), о членах коллегиальных исполнительных органов заявителя, лицах, исполняющих функции единоличного исполнительного органа заявителя, являющегося юридическим лицом, в реестре недобросовестных участников аукциона.

Заявителям, признанным участниками аукциона, и заявителям, не допущенным к участию в аукционе, организатор аукциона направляет или вручает под расписку уведомление о принятии в отношении них решения не позднее дня, следующего после дня подписания протокола рассмотрения заявок на участие в аукционе.

Протокол рассмотрения заявок на участие в аукционе подписывается организатором аукциона не позднее чем в течение одного дня со дня их рассмотрения и размещается на официальном сайте не позднее, чем на следующий день после дня подписания протокола одновременно с протоколом о результатах аукциона.

Заявитель, признанный участником аукциона, становится участником аукциона с даты подписания организатором аукциона протокола рассмотрения заявок.

11. Порядок проведения аукциона и определения победителя.
Аукцион проводится организатором аукциона в присутствии членов аукционной комиссии и участников аукциона (их представителей) 25 марта 2020 года с 16 часов 00 минут по московскому времени в месте нахождения организатора аукциона (кабинет 303). В аукционе могут участвовать только претенденты, признанные участниками аукциона.

Аукцион ведет аукционист.

Организатор аукциона непосредственно перед началом проведения аукциона регистрирует явившихся на аукцион участников аукциона (их представителей). В случае проведения аукциона по нескольким лотам организатор аукциона перед началом аукциона в отношении каждого лота регистрирует явившихся на аукцион участников аукциона, подавших заявки в отношении такого лота (их представителей). При регистрации участникам аукциона (их представителям) выдаются пронумерованные билеты (далее - билеты);

Аукцион проводится в следующем порядке:
а) аукцион ведет аукционист;
б) аукцион начинается с оглашения аукционистом наименования земельного участка, его основных характеристик и начального размера ежегодной арендной платы, «шага аукциона» и порядка проведения аукциона.

в) участникам аукциона выдаются пронумерованные билеты, которые они поднимают после оглашения аукционистом начального размера ежегодной арендной платы и каждого очередного размера ежегодной арендной платы в случае, если готовы заключить договор аренды в соответствии с этим размером ежегодной арендной платы;

г) каждый последующий размер ежегодной арендной платы аукционист назначает путем увеличения текущего размера ежегодной арендной платы на «шаг аукциона». После объявления очередного размера ежегодной арендной платы аукционист называет номер билета участника аукциона, который первым поднял билет, и указывает на этого участника аукциона. Затем аукционист объявляет следующий размер ежегодной арендной платы в соответствии с «шагом аукциона»;

д) при отсутствии участников аукциона, готовых заключить договор аренды в соответствии с названным аукционистом размером ежегодной арендной платы, аукционист повторяет этот размер ежегодной арендной платы 3 раза.

Если после трехкратного объявления очередного размера ежегодной арендной платы ни один из участников аукциона не поднял билет, аукцион завершается. Победителем аукциона признается тот участник аукциона, номер билета которого был назван аукционистом последним;

е) по завершении аукциона аукционист объявляет о продаже права на заключение договора аренды земельного участка, называет размер ежегодной арендной платы и номер билета победителя аукциона.

Результаты аукциона оформляются протоколом, который составляет организатор аукциона. Протокол о результатах аукциона составляется в двух экземплярах, один из которых передается победителю аукциона, а второй остается у организатора аукциона. В протоколе указываются:

- сведения о месте, дате и времени проведения аукциона;
- предмет аукциона, в том числе сведения о местоположении и площади земельного участка;
- сведения об участниках аукциона, о начальной цене предмета аукциона, последнем и предпоследнем предложениях о цене предмета аукциона;
- наименование и место нахождения (для юридического лица), фамилия, имя и (при наличии) отчество, место жительства (для гражданина) победителя аукциона и иного участника аукциона, который сделал предпоследнее предложение о цене предмета аукциона;
- сведения о последнем предложении о цене предмета аукциона (размер ежегодной арендной платы).

Протокол о результатах аукциона размещается на официальном сайте торгов в течение одного рабочего дня со дня подписания данного протокола.

12. Порядок заключения договора аренды земельного участка (Приложение 2).

В случае, если аукцион признан несостоявшимся и только один заявитель признан участником аукциона, если по окончании срока подачи заявок на участие в аукционе подана только одна заявка на участие в аукционе и заявитель, подавший указанную заявку, соответствуют всем требованиям и указанным в извещении о проведении аукциона условиям аукциона, Управление имущественных и земельных отношений Администрации города Костромы в течение десяти дней со дня подписания протокола рассмотрения заявок на участие в аукционе направляет заявителю три экземпляра подписанного проекта договора аренды земельного участка. При этом договор аренды земельного участка заключается по начальной цене предмета аукциона.

В десятидневный срок со дня составления протокола о результатах аукциона Управление имущественных и земельных отношений Администрации города Костромы направляет победителю аукциона или единственному принявшему участие в аукционе его участнику три экземпляра подписанного проекта договора аренды. При этом размер ежегодной арендной платы по договору аренды земельного участка определяется в размере, предложенной победителем аукциона, или в случае заключения указанного договора с единственным принявшим участие в аукционе его участником устанавливается в размере, равном начальной цене предмета аукциона. Не допускается заключение указанного договора ранее, чем через десять дней со дня размещения информации о результатах аукциона на официальном сайте.

Если договор аренды земельного участка в течение тридцати дней со дня направления победителю аукциона проекта указанного договора не был им подписан и представлен в Управление имущественных и земельных отношений Администрации города Костромы, Управление предлагает заключить указанный договор иному участнику аукциона, который сделал предпоследнее предложение о цене предмета аукциона, по цене, предложенной победителем аукциона.

13. Аукцион признается не состоявшимся в случаях, если:

- на основании результатов рассмотрения заявок на участие в аукционе принято решение об отказе в допуске к участию в аукционе всех заявителей или о допуске к участию в аукционе и признании участником аукциона только одного заявителя,

- по окончании срока подачи заявок на участие в аукционе подана только одна заявка на участие в аукционе или не подано ни одной заявки на участие в аукционе,
- в аукционе участвовал только один участник,
- при проведении аукциона не присутствовал ни один из участников аукциона,
- после трехкратного объявления предложения о начальной цене предмета аукциона не поступило ни одного предложения о цене предмета аукциона, которое предусматривало бы более высокую цену предмета аукциона.

14. Осмотр земельного участка осуществляется претендентами самостоятельно по месту нахождения участка.

15. Ознакомиться с техническими условиями подключения объекта к сетям инженерно-технического обеспечения, предусматривающих предельную свободную мощность существующих сетей, максимальную нагрузку и сроки подключения объекта капитального строительства к сетям инженерно-техническо-

го обеспечения, о сроке действия технических условий, о плате за подключение возможно по месту приема заявок в течение срока приема заявок, на официальном сайте Российской Федерации в информационно-телекоммуникационной сети «Интернет» для размещения информации о проведении торгов, определенном Правительством Российской Федерации (<http://torgi.gov.ru>), и на официальном сайте Администрации города Костромы (<http://www.gradkostroma.ru>).

Приложение 1

В Управление имущественных и земельных отношений Администрации города Костромы (организатору аукциона)

ЗАЯВКА НА УЧАСТИЕ В АУКЦИОНЕ

на право заключения договора аренды земельного участка по адресу:

_____, лот № _____
назначенном на _____,
(дата аукциона)

1. _____

(полностью фамилия, имя, отчество физического лица, фирменное наименование (наименование) юридического лица)

2. Паспорт _____ выдан _____
(серия, номер) (дата выдачи) (кем выдан)

(код подразделения)

3. _____
(ИНН) (ОГРН, ОГРНИП)

4. _____

(адрес регистрации по месту жительства физического лица, место нахождения юридического лица – претендента)

5. Почтовый адрес: _____

6. Телефон _____

адрес электронной почты _____

7. Ознакомившись с извещением о проведении аукциона на право заключения договоров аренды земельных участков, расположенных на территории города Костромы, государственная собственность на которые не разграничена, размещенном на официальном сайте торгов в сети «Интернет» по адресу: www.torgi.gov.ru, включая проект договора аренды земельного участка, техническими условиями подключения (технологического присоединения) такого объекта к сетям инженерно-технического обеспечения и об информации о плате за подключение (технологическое присоединение), выражаю намерение участвовать в аукционе на право заключения договора аренды земельного участка по адресу: _____.

8. Обязуюсь соблюдать условия, указанные в извещении.

9. В случае признания победителем аукциона обязуюсь заключить договор аренды земельного участка в установленный срок.

10. Банковские реквизиты для возврата задатка:

Банк _____

Расчётный счёт _____

Корреспондентский счёт _____

БИК _____

Лицевой счёт _____

Ф. И. О. (наименование) получателя _____

11. С целью организации и проведения аукциона на право заключения договора аренды земельного участка в соответствии с Федеральным законом от 27.07.2006 № 152-ФЗ «О персональных данных» настоящей заявкой даю Управлению имущественных и земельных отношений Администрации города Костромы согласие на осуществление всех действий с моими персональными данными, включая: обработку, распространение, использование, блокирование, уничтожение, обезличивание моих персональных данных, включающих: фамилию, имя, отчество, год, месяц, дату и место рождения, дату регистрации по месту жительства, серию и номер документа, удостоверяющего личность, дату его выдачи, орган, его выдавший, индивидуальный номер налогоплательщика и дату его присвоения, основной государственный регистрационный номер индивидуального предпринимателя (в случае его присвоения) и дату его присвоения. Срок хранения моих персональных данных не ограничен. Настоящее согласие действует бессрочно.

Фирменное наименование (наименование) _____ (подпись) _____ (фамилия, имя, отчество, руководителя или

юридического лица – претендента) _____ уполномоченного лица, действующего по доверенности)

М. П. _____

Заявка принята организатором аукциона «__» _____ 20__ года в ____ часов ____ минут регистрационный № _____

Уполномоченное организатором аукциона лицо,
принявшее заявку: _____
(подпись) (фамилия, имя, отчество)

Приложение 2

ДОГОВОР АРЕНДЫ ЗЕМЕЛЬНОГО УЧАСТКА № Да. _____

город Кострома «__» _____ 20__ года

Управление имущественных и земельных отношений Администрации города Костромы, в лице _____, действующего на основании Положения об Управлении, утвержденного постановлением Администрации города Костромы от 23 марта 2015 года № 604 и кадрового распоряжения Администрации города Костромы от _____, именуемое в дальнейшем «Арендодатель», с одной стороны, и _____, в лице _____, действующего на основании _____, именуемое в дальнейшем «Арендатор», совместно именуемые «Стороны», в соответствии со статьями 39.1, 39.6, 39.7, 39.8, 39.12 Земельного кодекса Российской Федерации, заключили настоящий договор (далее – Договор) о нижеследующем:

1. Предмет договора

1.1. Арендодатель обязуется предоставить Арендатору в аренду для строительства земельный участок из земель населенных пунктов, государственная собственность на которые не разграничена, с кадастровым номером _____ по адресу: Российская Федерация, Костромская область, город Кострома, _____ (далее – Участок), вид разрешенного использования: _____, в границах, указанных в кадастровом паспорте Участка (дата и номер кадастрового паспорта), общей площадью _____ квадратных метра (ов).

1.2. Участок имеет следующие ограничения (обременения):

- _____

1.3. Внесение изменений в Договор в части изменения вида разрешенного использования земельного участка не допускается.

2. Срок Договора

2.1. Договор заключен сроком на _____ с даты его подписания Сторонами. Датой подписания является дата, указанная в преамбуле настоящего Договора.

2.2. Договор, заключенный на срок один год и более, подлежит государственной регистрации в Управлении Федеральной службы государственной регистрации, кадастра и картографии по Костромской области.

3. Размер и условия внесения арендной платы

3.1. За аренду земельного участка, указанного в пункте 1.1. Договора начисляется ежегодная арендная плата в сумме _____ рублей.

3.2. Арендатор перечисляет Арендодателю на расчетный счет Управления Федерального казначейства по Костромской области (Управление имущественных и земельных отношений Администрации города Костромы) ИНН 4401006568, КПП 440101001, р/с № 40101810700000010006 в «Отделение Кострома» г. Кострома, БИК 043469001, ОКТМО 34701000, КБК 96611105012040000120, «За аренду земельного участка по адресу: _____, договор № _____», арендную плату за период с _____ 2020 года по _____ 2021 года в сумме _____ (с учетом задатка) в течение 10 дней с даты подписания настоящего Договора. Днем оплаты арендной платы, указанной в Договоре, считается день зачисления денежных средств на расчетный счет Арендодателя.

3.3. Сроки внесения арендной платы: до окончания срока аренды ежегодно в сумме _____ рублей не позднее даты проведения аукциона.

3.4. Размер арендной платы устанавливается на основании протокола о результатах торгов. В сумму первого платежа по Договору включается сумма задатка, уплаченная Покупателем по заявке.

3.5. В случае превышения платежа над начисленной суммой по арендной плате погашается задолженность по пеням за первый период (и последующий за ним), в котором образовалась задолженность. После погашения пеней, штрафов и всей суммы задолженности по арендной плате, оставшаяся сумма считается авансовым внесением арендной платы за ближайший оплачиваемый период.

3.6. Взаиморасчеты сторон по настоящему Договору фиксируются актом сверки, который составляется Арендодателем. В течение пяти рабочих дней со дня получения акта сверки, Арендатор обязан подписать его или представить мотивированный отказ.

Если в течение указанного срока Арендатор не подписывает акт сверки и не представляет мотивированный отказ от его подписания, акт сверки считается подписанным Арендатором.

3.7. В случае, одностороннего отказа от исполнения договора аренды, досрочного расторжения договора аренды земельного участка арендная плата, предусмотренная пунктом 3.1. настоящего Договора, возврату Арендатору не подлежит.

4. Права и обязанности Сторон

4.1. Арендодатель имеет право:

4.1.1. На односторонний отказ от исполнения Договора во внесудебном порядке, в случаях, предусмотренных пунктом 6.2. Договора;

4.1.2. На досрочное расторжение Договора в судебном порядке, в случаях, предусмотренных пунктом 6.4. Договора;

4.1.3. На беспрепятственный доступ на территорию арендуемого земельного участка с целью его осмотра на предмет соблюдения условий Договора.

4.1.4. На возмещение убытков, причиненных ухудшением качества Участка и экологической обстановки в результате хозяйственной деятельности Арендаторов, а также по иным основаниям, предусмотренным законодательством Российской Федерации.

4.2. Арендодатель обязан:

4.2.1. Выполнять в полном объеме все условия Договора.

4.2.2. Передать Арендатору участок по акту приема – передачи.

4.2.3. Письменно и своевременно уведомить Арендатора в случае изменения номеров счетов для перечисления арендной платы, указанных в пункте 3.2 Договора.

4.2.4. Письменно сообщить Арендатору не позднее, чем за 14 (четырнадцать) дней о необходимости освобождения Участка при досрочном расторжении Договора или одностороннем отказе от исполнения Договора.

4.2.5. Предоставлять расчет арендной платы Арендатору по его требованию.

4.3. Арендатор имеет право:

4.3.1. Использовать Участок на условиях, установленных Договором.

4.4. Арендатор обязан:

4.4.1. Выполнять в полном объеме все условия Договора.

4.4.2. Использовать Участок в соответствии с целевым назначением и разрешенным использованием.

4.4.3. Без получения счета и в соответствии с условиями договора уплачивать в размере и на условиях, установленных Договором, арендную плату.

4.4.4. Обеспечивать Арендодателю и его представителям, представителям органов государственного и муниципального земельного контроля доступ на Участок по их требованию и выполнять все предписания указанных должностных лиц, соответствующим службам доступ для эксплуатации, ремонта и обслуживания линий коммуникаций.

4.4.5. Письменно сообщить Арендодателю не позднее, чем за 1 (один) месяц о предстоящем освобождении Участка в связи с окончанием срока действия Договора. Передача земельного участка по акту приема-передачи осуществляется Арендатором в день, следующий за днем прекращения действия Договора.

4.4.6. Не допускать действий, приводящих к ухудшению экологической обстановки на арендуемом земельном участке и прилегающих к нему территориях.

4.4.7. За свой счет выполнять работы по благоустройству территории, поддержанию ее в надлежащем санитарном состоянии в соответствии с законодательством Костромской области и нормативными правовыми актами органов местного самоуправления.

4.4.8. В 10-дневный срок направить Арендодателю письменное уведомление об изменении названия, юридического адреса, электронной почты, расчетного счета или прекращения деятельности предприятия, учреждения или организации в случае, если Арендатор – юридическое лицо; об изменении фамилии, имени, отчества, адреса места жительства, номера телефона, номера факса и электронной почты (если имеется) в случае, если Арендатор – физическое лицо.

4.4.9. Соблюдать санитарные, противопожарные нормы и требования, действующие правила благоустройства территории города Костромы, а также иные требования, установленные действующим законодательством.

4.4.10. В случае если Участок находится в зоне археологического слоя, соблюдать особые условия использования земельного участка и режим хозяйственной деятельности

4.4.11. Не передавать арендованный земельный участок в субаренду, не осуществлять мероприятий по его разделу, объединению, перераспределению, выделу.

4.4.12. Возвратить Участок в надлежащем состоянии по окончании действия Договора, при досрочном расторжении Договора, одностороннем отказе от исполнения Договора в день, следующий за днем прекращения Договора.

4.4.13. Оформить разрешение на строительство и проведение земляных работ при прокладке инженерных сетей в Администрации города Костромы.

4.5. Арендодатель и Арендатор имеют иные права и несут иные обязанности, установленные законодательством Российской Федерации.

5. Ответственность Сторон

5.1. Ответственность за состояние Участка наступает у Арендатора с момента подписания Сторонами акта приема-передачи и прекращается с момента подписания акта о его передаче Арендодателю.

5.2. За нарушение условий Договора Стороны несут ответственность, предусмотренную законодательством Российской Федерации.

5.3. За нарушение срока внесения арендной платы по Договору Арендатор выплачивает Арендодателю пени из расчета 1/150 ставки рефинансирования Центрального Банка Российской Федерации от размера невнесенной арендной платы за каждый календарный день просрочки. Пеня начисляется со дня образования задолженности по арендной плате и перечисляется на следующие реквизиты: УФК МФ России по Костромской области Получатель платежа: Управление Федерального казначейства по Костромской области (Управление имущественных и земельных отношений Администрации города Костромы); ИНН 4401006568, КПП 44010100100000010006 в Отделении Кострома г.Кострома, БИК 043469001, ОКТМО 34701000, код бюджетной классификации (КБК) 96611690040040000140.

5.4. В случае если Арендатор в срок, установленный в пункте 4.4.12 Договора, не возвратил Участок, либо возвратил его несвоевременно, уплачивается штраф в размере 1/12 ежегодной арендной платы, при этом действие договора не считается возобновленным на тех же условиях на неопределенный срок.

5.5. В случае невыполнения действий, указанных в пунктах 4.4.6, 4.4.8, 4.4.11, 4.4.13 Договора, Арендатор уплачивает штраф в размере 1/12 ежегодной арендной платы.

5.6. Ответственность Сторон за нарушение обязательств по Договору, вызванных действием обстоятельств непреодолимой силы, регулируется законодательством Российской Федерации.

6. Изменение, расторжение и прекращение Договора

6.1. Все изменения и (или) дополнения к Договору оформляются Сторонами в письменной форме.

6.2. Арендодатель имеет право на односторонний отказ от исполнения Договора, если такой Договор заключен на срок не более чем пять лет, в случаях:

6.2.1. при использовании земельного участка не в соответствии с его целевым назначением и разрешенным использованием, предусмотренным в пункте 1.1 Договора;

6.2.2. при существенном ухудшении состояния земельного участка;

6.2.3. невнесения и (или) неполного внесения Арендатором арендной платы по истечении установленного Договором срока платежа;

6.2.4. при изъятии земельного участка для государственных или муниципальных нужд в соответствии с правилами, установленными действующим законодательством Российской Федерации;

6.2.5. при использовании земельного участка с иными существенными нарушениями условий Договора;

6.2.6. в иных случаях, предусмотренных действующим законодательством Российской Федерации.

6.3. В случае одностороннего отказа от исполнения Договора, Договор считается расторгнутым по истечении 14 (четырнадцать) дней с момента получения Арендатором уведомления об одностороннем отказе от исполнения Договора. Уведомление направляется Арендодателем заказным письмом с уведомлением и считается полученным в день его получения Арендатором либо в день извещения организацией почтовой связи об отсутствии Арендатора по всем адресам, указанным в Договоре. В этом случае заключение дополнительного соглашения о расторжении Договора не требуется.

Односторонний отказ от исполнения Договора возможен способом факсимильной связи, либо путем направления уведомления на электронную почту, если Арендатором в Договоре указаны соответствующие реквизиты.

6.4. Если иное не предусмотрено федеральным законодательством, досрочное расторжение Договора, заключенного на срок более чем пять лет по требованию Арендодателя возможно только на основании решения суда в случаях, предусмотренных пунктами 6.2.1 – 6.2.6 Договора. Условия об одностороннем отказе от исполнения Договора в данном случае не применяются.

6.5. Односторонний отказ от исполнения Договора, предусмотренный пунктом 6.2 Договора, допускается только в том случае, если Арендатор использует Участок в целях осуществления предпринимательской деятельности. В иных случаях допускается только досрочное расторжение Договора в порядке, предусмотренном пунктом 6.4 Договора.

6.6. Договор считается прекращенным по истечении срока, на который он заключен.

6.7. При прекращении Договора, Арендатор обязан вернуть Арендодателю Участок в надлежащем состоянии. В случае если Арендатор уклонился от возвращения Участка, Участок считается возвращенным Арендодателю со дня составления Арендодателем акта об одностороннем возврате Участка.

7. Рассмотрение и урегулирование споров

7.1. Все споры между Сторонами, возникающие по Договору, разрешаются в соответствии с законодательством Российской Федерации в судах Костромской области по месту нахождения Арендодателя.

8. Особые условия договора

8.1. Настоящий Договор составлен в 3-х экземплярах, имеющих одинаковую юридическую силу, по одному для каждой из Сторон и один для Управления Федеральной службы государственной регистрации, кадастра и картографии по Костромской области.

8.2. Договор вступает в силу с даты его государственной регистрации в Управлении Федеральной службы государственной регистрации, кадастра и картографии по Костромской области.

8.3. Расходы по государственной регистрации Договора несет Арендатор.

9. Реквизиты Сторон

Арендодатель: Управление имущественных и земельных отношений Администрации города Костромы, 156005, город Кострома, площадь Конституции, дом 2, ИНН 4401006568, ОГРН: 1034408610411, КПП 440101001, номер телефона: +7 (4942) 42-68-41.

Арендатор: _____

10. Подписи Сторон

Арендодатель:

Арендатор:

Управление имущественных и земельных отношений
Администрации города Костромы

Начальник Управления

ИЗВЕЩЕНИЕ

о проведении аукциона по продаже земельных участков, расположенных на территории города Костромы, государственная собственность на которые не разграничена

Настоящее извещение, вносимые в него изменения, извещение об отказе от проведения аукциона размещаются на официальном сайте торгов в сети «Интернет» по адресу: www.torgi.gov.ru (далее – официальный сайт торгов) и опубликовываются в информационно-правовом бюллетене «Официальный вестник города Костромы».

УПРАВЛЕНИЕ ИМУЩЕСТВЕННЫХ И ЗЕМЕЛЬНЫХ ОТНОШЕНИЙ АДМИНИСТРАЦИИ ГОРОДА КОСТРОМЫ объявляет о проведении 25 марта 2020 года с 16 часов 00 минут по московскому времени по адресу: город Кострома, площадь Конституции, 2 (кабинет 303), аукциона по продаже земельных участков, расположенных на территории города Костромы, государственная собственность на которые не разграничена.

1. Организатор аукциона: Управление имущественных и земельных отношений Администрации города Костромы; место нахождения: 156005, Костромская область, город Кострома, площадь Конституции, 2; телефон (4942) 42-68-41, 44-07-64; e-mail: uizo@gradkostroma.ru

2. Аукцион проводится в соответствии со статьями 39.11, 39.12 Земельного кодекса Российской Федерации, на основании постановления Администрации города Костромы от 2 августа 2019 года № 1347 «Об отказе в предоставлении в собственность и о проведении аукциона по продаже земельного участка, расположенного по адресу: Российская Федерация, Костромская область, городской округ город Кострома, город Кострома, улица Николая Тимофеева, 34»; постановления Администрации города Костромы от 2 августа 2019 года № 1348 «Об отказе в предоставлении в собственность и о проведении аукциона по продаже земельного участка, расположенного по адресу: Российская Федерация, Костромская область, городской округ город Кострома, город Кострома, улица Николая Тимофеева, 28»; постановления Администрации города Костромы от 5 августа 2019 года № 1355 «Об отказе в предоставлении в собственность и о проведении аукциона по продаже земельного участка, расположенного по адресу: Российская Федерация, Костромская область, городской округ город Кострома, город Кострома, улица Николая Тимофеева, 44»; постановления Администрации города Костромы от 13 октября 2015 года № 2883 «О проведении аукционов по продаже земельных участков, государственная собственность на которые не разграничена, расположенных на территории города Костромы».

3. Участниками аукциона являются граждане.

4. Характеристика предмета аукциона по лотам:

ЛОТ № 1

- **адрес:** Российская Федерация, Костромская область, городской округ город Кострома, город Кострома, улица Николая Тимофеева, 34;

- **площадь:** 900 кв.м;

- **кадастровый номер:** 44:27:020118:252;
- **категория земель:** земли населенных пунктов;
- **разрешенное использование:** для индивидуального жилищного строительства;
- **обременения и ограничения:** земельный участок расположен в водоохранной зоне реки Кострома, в соответствии с Генеральным планом города Кострома участок расположен в зоне катастрофического затопления, а также в границах территории в районе поселка Волжский, ограниченной набережной реки Кострома, границей существующей жилой застройки в поселке Волжский, проспектом Речным, садоводческими товариществами «Огонек-1» и «Юбилейный», границей города Кострома, границами земельных участков, находящихся в частной собственности, на которую постановлением Администрации города Кострома от 17 сентября 2014 года № 2475 утвержден проект планировки (далее – проект планировки);
- **параметры разрешенного строительства:** максимальный процент застройки земельного участка – 25; предельная высота зданий – 10,5 м; минимальный отступ от границ земельного участка в соответствии с проектом планировки;
- **технические условия и информация о плате за подключение:** электроснабжение от филиала ПАО «МРСК Центра» - «Костромаэнерго» от 07.06.2019 № МР1-КМ/5-2/3180/13 (размер платы за подключение определяется в соответствии с постановлением департамента государственного регулирования и тарифов Костромской области от 19.12.2019 №19/413); водоснабжение и водоотведение от МУП города Кострома «Костромагорводоканал» от 29.05.2019 № исх.-02.11/463, № исх.-02.11/464, от 12.04.2018 № 2/1848 (размер платы за подключение определяется в соответствии с постановлением департамента государственного регулирования и тарифов Костромской области от 19.12.2019 №19/422); газоснабжение от АО «Газпром газораспределение Кострома» от 13.08.2019 № ИС-15/2812; ливневая канализация от МКУ города Кострома «Дорожное хозяйство» от 18.06.2019 № 1950; теплоснабжение от ПАО «ТГК-2» от 28.05.2019 № 1701-03-1/000272; МУП «Городские сети» от 31.05.2019 № 16-01/2263/4;
- **начальная цена земельного участка:** 1 815 000 (один миллион восемьсот пятнадцать тысяч) рублей;
- **шаг аукциона:** 54 400 (пятьдесят четыре тысячи четыреста) рублей;
- **здаток за участие в аукционе:** 453 750 (четыреста пятьдесят три тысячи семьсот пятьдесят) рублей.

ЛОТ № 2

- **адрес:** Российская Федерация, Костромская область, городской округ город Кострома, город Кострома, улица Николая Тимофеева, 28;
- **площадь:** 824 кв.м;
- **кадастровый номер:** 44:27:020118:238;
- **категория земель:** земли населенных пунктов;
- **разрешенное использование:** для индивидуального жилищного строительства;
- **обременения и ограничения:** земельный участок расположен в водоохранной зоне реки Кострома, в соответствии с Генеральным планом города Кострома участок расположен в зоне катастрофического затопления, а также в границах территории в районе поселка Волжский, ограниченной набережной реки Кострома, границей существующей жилой застройки в поселке Волжский, проспектом Речным, садоводческими товариществами «Огонек-1» и «Юбилейный», границей города Кострома, границами земельных участков, находящихся в частной собственности, на которую постановлением Администрации города Кострома от 17 сентября 2014 года № 2475 утвержден проект планировки (далее – проект планировки);
- **параметры разрешенного строительства:** максимальный процент застройки земельного участка – 25; предельная высота зданий – 10,5 м; минимальный отступ от границ земельного участка в соответствии с проектом планировки;
- **технические условия и информация о плате за подключение:** электроснабжение от филиала ПАО «МРСК Центра» - «Костромаэнерго» от 07.06.2019 № МР1-КМ/5-2/3180/2 (размер платы за подключение определяется в соответствии с постановлением департамента государственного регулирования и тарифов Костромской области от 19.12.2019 №19/413); водоснабжение и водоотведение от МУП города Кострома «Костромагорводоканал» от 29.05.2019 № исх.-02.11/461, № исх.-02.11/462, от 12.04.2018 № 2/1848 (размер платы за подключение определяется в соответствии с постановлением департамента государственного регулирования и тарифов Костромской области от 19.12.2019 №19/422); газоснабжение от АО «Газпром газораспределение Кострома» от 13.08.2019 № ИС-15/2811; ливневая канализация от МКУ города Кострома «Дорожное хозяйство» от 18.06.2019 № 1950; теплоснабжение от ПАО «ТГК-2» от 28.05.2019 № 1701-03-1/000272; МУП «Городские сети» от 31.05.2019 № 16-01/2263/5;
- **начальная цена земельного участка:** 1 662 000 (один миллион шестьсот шестьдесят две тысячи) рублей;
- **шаг аукциона:** 49 800 (сорок девять тысяч восемьсот) рублей;
- **здаток за участие в аукционе:** 415 500 (четыреста пятнадцать тысяч пятьсот) рублей.

ЛОТ № 3

- **адрес:** Российская Федерация, Костромская область, городской округ город Кострома, город Кострома, улица Николая Тимофеева, 44;
- **площадь:** 686 кв.м;
- **кадастровый номер:** 44:27:020118:249;
- **категория земель:** земли населенных пунктов;
- **разрешенное использование:** для индивидуального жилищного строительства;
- **обременения и ограничения:** земельный участок расположен в водоохранной зоне реки Кострома, в соответствии с Генеральным планом города Кострома участок расположен в зоне катастрофического затопления, а также в границах территории в районе поселка Волжский, ограниченной набережной реки Кострома, границей существующей жилой застройки в поселке Волжский, проспектом Речным, садоводческими товариществами «Огонек-1» и «Юбилейный», границей города Кострома, границами земельных участков, находящихся в частной собственности, на которую постановлением Администрации города Кострома от 17 сентября 2014 года № 2475 утвержден проект планировки (далее – проект планировки);
- **параметры разрешенного строительства:** максимальный процент застройки земельного участка – 25; предельная высота зданий – 10,5 м; минимальный отступ от границ земельного участка в соответствии с проектом планировки;
- **технические условия и информация о плате за подключение:** электроснабжение от филиала ПАО «МРСК Центра» - «Костромаэнерго» от 07.06.2019 № МР1-КМ/5-2/3180/12 (размер платы за подключение определяется в соответствии с постановлением департамента государственного регулирования и тарифов Костромской области от 19.12.2019 №19/413); водоснабжение и водоотведение от МУП города Кострома «Костромагорводоканал» от 29.05.2019 № исх.-02.11/965, № исх.-02.11/466, от 12.04.2018 № 2/1848 (размер платы за подключение определяется в соответствии с постановлением департамента государственного регулирования и тарифов Костромской области от 19.12.2019 №19/422); газоснабжение от АО «Газпром газораспределение Кострома» от 13.08.2019 № ИС-15/2810; ливневая канализация от МКУ города Кострома «Дорожное хозяйство» от 18.06.2019 № 1950; теплоснабжение от ПАО «ТГК-2» от 28.05.2019 № 1701-03-1/000272; МУП «Городские сети» от 31.05.2019 № 16-01/2263/3;
- **начальная цена земельного участка:** 1 384 000 (один миллион триста восемьдесят четыре тысячи) рублей;
- **шаг аукциона:** 41 500 (сорок одна тысяча пятьсот) рублей;
- **здаток за участие в аукционе:** 346 000 (триста сорок шесть тысяч) рублей.

ЛОТ № 4

- **адрес:** Российская Федерация, Костромская область, городской округ город Кострома, город Кострома, проезд Коминтерна 3-й, 37;
- **площадь:** 801 кв.м;
- **кадастровый номер:** 44:27:090214:37;
- **категория земель:** земли населенных пунктов;
- **разрешенное использование:** для индивидуального жилищного строительства;
- **обременения и ограничения:** в соответствии с Генеральным планом города Кострома участок расположен в зоне катастрофического затопления и в границах территории с глубиной залегания грунтовых вод до 2-х метров, в границах территории, расположенной в районе поселка Рыбное, на которую постановлением Администрации города Кострома от 19 июня 2019 года № 106 утверждена документация по планировке;
- **параметры разрешенного строительства:** максимальный процент застройки земельного участка – 25; предельная высота зданий – 10,5 м; минимальный отступ от границ земельного участка - 3 м;
- **технические условия и информация о плате за подключение:** электроснабжение от филиала

- ПАО «МРСК Центра» - «Костромаэнерго» от 11.07.2019 № МР1-КМ/5-3/3909 (размер платы за подключение определяется в соответствии с постановлением департамента государственного регулирования и тарифов Костромской области от 19.12.2019 №19/413); водоснабжение и водоотведение от МУП города Кострома «Костромагорводоканал» от 05.07.2019 № исх.-02.11/1321, № исх.-02.11/1322, от 12.04.2018 № 2/1848 (размер платы за подключение определяется в соответствии с постановлением департамента государственного регулирования и тарифов Костромской области от 19.12.2019 №19/422); газоснабжение от АО «Газпром газораспределение Кострома» от 31.01.2020 №000025807; ливневая канализация от МКУ города Кострома «Дорожное хозяйство» от 05.07.2019 № 59; теплоснабжение от ПАО «ТГК-2» от 18.07.2019 № 1701-03-1/000372; МУП «Городские сети» от 08.07.2019 № 16-01/2834;
- **начальная цена земельного участка:** 1 422 000 (один миллион четыреста двадцать две тысячи) рублей;
- **шаг аукциона:** 42 600 (сорок две тысячи шестьсот) рублей;
- **здаток за участие в аукционе:** 355 500 (триста пятьдесят пять тысяч пятьсот) рублей.

5. Критерий определения победителя аукциона: наибольшая цена земельного участка.

6. Организатор аукциона вправе отказаться от проведения аукциона в случае выявления обстоятельств, предусмотренных пунктом 8 статьи 39.11 Земельного кодекса Российской Федерации. Извещение об отказе от проведения аукциона размещается на официальном сайте торгов в течение трех дней со дня принятия данного решения. В течение трех дней со дня принятия решения об отказе в проведении аукциона организатор аукциона обязан известить участников аукциона об отказе в проведении аукциона и возратить его участникам внесенные задатки.

7. Порядок внесения и возврата задатков:

Здаток вносится до подачи заявки по следующим реквизитам:

Получатель: Управление финансов Администрации города Кострома (Управление имущественных и земельных отношений Администрации города Кострома л/с 966010018); ИНН 4401006568, КПП 440101001; расчётный счёт 40302810334695000007; банк получателя: Отделение Кострома г. Кострома, БИК 043469001; назначение платежа: «здаток за участие в аукционе по продаже земельного участка по адресу: _____». В назначении платежа должно быть указано местоположение земельного участка. Здаток должен поступить на лицевой счет организатора аукциона не позднее 25 марта 2020 года. Документом, подтверждающим поступление задатка, является выписка из лицевого счета организатора аукциона.

Здаток засчитывается в оплату приобретаемого земельного участка в случаях, если:

- задаток внесен лицом, признанным победителем аукциона,
 - задаток внесен лицом, признанным единственным участником аукциона, с которым договор купли-продажи заключается в соответствии с пунктами 13, 14 статьи 39.12 Земельного кодекса Российской Федерации,
 - задаток внесен лицом, признанным участником аукциона, и данное лицо является единственным принявшим участие в аукционе участником, с которым договор купли-продажи заключается в соответствии с пунктом 20 статьи 39.12 Земельного кодекса Российской Федерации.
- Задатки, внесенные этими лицами, не заключившими в установленном порядке договора купли-продажи земельных участков вследствие уклонения от заключения указанных договоров, не возвращаются. Организатор аукциона обязан возратить внесенный претендентом задаток:
- в течение 3 (трех) рабочих дней со дня оформления протокола приема заявок на участие в аукционе в случае, если претендент не допущен к участию в аукционе;
 - в течение 3 (трех) рабочих дней со дня подписания протокола о результатах аукциона лицам, участвовавшим в аукционе, но не победившим в нем;
 - в течение 3 (трех) рабочих дней со дня регистрации отзыва заявки в журнале приема заявок в случае отзыва претендентом заявки на участие в аукционе до признания его участником аукциона.

8. Порядок приема заявок.

Для участия в аукционе претендент представляет организатору аукциона (лично или через своего представителя) заявку на участие в аукционе по форме, приведенной в приложении 1, начиная с 21 февраля 2020 года в рабочие дни с 09 часов 00 минут до 13 часов 00 минут и с 14 часов 00 минут до 18 часов 00 минут по московскому времени, по адресу: 156005, город Кострома, площадь Конституции, 2, Управление имущественных и земельных отношений Администрации города Кострома, кабинет 405. Прием заявок на участие в аукционе прекращается 23 марта 2020 года в 18 часов 00 минут по московскому времени.

Заявка составляется в 2 экземплярах, один из которых остается у организатора аукциона, другой - у претендента. К заявке на участие прилагаются следующие документы:

- копии документов, удостоверяющих личность (для физических лиц);
- платежный документ с отметкой банка об исполнении, подтверждающий внесение задатка.

На каждый лот один претендент имеет право подать только одну заявку на участие в аукционе.

9. Порядок и срок отзыва заявок.

Претендент имеет право отозвать принятую организатором аукциона заявку до дня окончания срока приема заявок, уведомив об этом в письменной форме организатора аукциона.

10. Порядок определения участников.

Заявки на участие в аукционе рассматриваются организатором аукциона с участием членов аукционной комиссии 25 марта 2020 года с 16 часов 00 минут по московскому времени в месте нахождения организатора аукциона (кабинет 303). На основании результатов рассмотрения заявок на участие в аукционе организатором аукциона в присутствии членов аукционной комиссии принимается одно из следующих решений:

- о допуске к участию в аукционе заявителя и о признании заявителем участником аукциона;
- об отказе заявителю в допуске к участию в аукционе,

которые оформляются протоколом рассмотрения заявок на участие в аукционе. Протокол должен содержать сведения о заявителях, допущенных к участию в аукционе и признанных участниками аукциона, датах подачи заявок, внесенных задатках, а также сведения о заявителях, не допущенных к участию в аукционе, с указанием причин отказа в допуске к участию в нем.

Заявитель не допускается к участию в аукционе в следующих случаях:

- непредставление необходимых для участия в аукционе документов или представление недостоверных сведений;
- непоступление задатка на дату рассмотрения заявок на участие в аукционе;
- подача заявки на участие в аукционе лицом, которое в соответствии с настоящим Кодексом и другими федеральными законами не имеет права быть участником конкретного аукциона, покупателем земельного участка;
- наличие сведений о заявителе, об учредителях (участниках), о членах коллегиальных исполнительных органов заявителя, лицах, исполняющих функции единоличного исполнительного органа заявителя, являющегося юридическим лицом, в реестре недобросовестных участников аукциона.

Заявителям, признанным участниками аукциона, и заявителям, не допущенным к участию в аукционе, организатор аукциона направляет или вручает под расписку уведомление о принятых в отношении них решениях не позднее дня, следующего после дня подписания протокола рассмотрения заявок на участие в аукционе.

Протокол рассмотрения заявок на участие в аукционе подписывается организатором аукциона не позднее чем в течение одного дня со дня их рассмотрения и размещается на официальном сайте не позднее чем на следующий день после дня подписания протокола одновременно с протоколом о результатах аукциона.

Заявитель, признанный участником аукциона, становится участником аукциона с даты подписания организатором аукциона протокола рассмотрения заявок.

11. Порядок проведения аукциона и определения победителя.

Аукцион проводится организатором аукциона в присутствии членов аукционной комиссии и участников аукциона (их представителей) 25 марта 2020 года с 16 часов 00 минут по московскому времени в месте нахождения организатора аукциона (кабинет 303). В аукционе могут участвовать только претенденты, признанные участниками аукциона.

Аукцион ведет аукционист.

Организатор аукциона непосредственно перед началом проведения аукциона регистрирует явившихся на аукцион участников аукциона (их представителей). В случае проведения аукциона по нескольким лотам организатор аукциона перед началом аукциона в отношении каждого лота регистрирует явившихся на аукцион участников аукциона, подавших заявки в отношении такого лота (их представителей). При регистрации участникам аукциона (их представителям) выдаются пронумерованные билеты (далее - билеты);

Аукцион проводится в следующем порядке:

- а) аукцион начинается с оглашения аукционистом начала проведения аукциона, номера лота (в случае проведения аукциона по нескольким лотам), наименования земельного участка, его основных характеристик и начальной цены, «шага аукциона» и порядка проведения аукциона.
- б) участники аукциона после оглашения аукционистом начальной цены земельного участка и каждой

очередной цены поднимают билеты в случае, если готовы купить земельный участок в соответствии с этой ценой;

в) участникам аукциона выдаются пронумерованные билеты, которые они поднимают после оглашения аукционистом начальной цены земельного участка и каждой очередной цены в случае, если готовы купить земельный участок в соответствии с этой ценой;

г) каждую последующую цену аукционист назначает путем увеличения текущей цены на "шаг аукциона". После объявления очередной цены аукционист называет номер билета участника аукциона, который первым поднял билет, и указывает на этого участника аукциона. Затем аукционист объявляет следующую цену в соответствии с "шагом аукциона";

д) при отсутствии участников аукциона, готовых купить земельный участок в соответствии с названной аукционистом ценой, аукционист повторяет эту цену 3 раза.

Если после трехкратного объявления очередной цены ни один из участников аукциона не поднял билет, аукцион завершается. Победителем аукциона признается тот участник аукциона, номер билета которого был назван аукционистом последним;

е) по завершении аукциона аукционист объявляет о продаже земельного участка, называет цену и номер билета победителя аукциона.

Результаты аукциона оформляются протоколом, который составляет организатор аукциона. Протокол о результатах аукциона составляется в двух экземплярах, один из которых передается победителю аукциона, а второй остается у организатора аукциона. В протоколе указываются:

- сведения о месте, дате и времени проведения аукциона;
- предмет аукциона, в том числе сведения о местоположении и площади земельного участка;
- сведения об участниках аукциона, о начальной цене предмета аукциона, последнем и предпоследнем предложениях о цене предмета аукциона;
- наименование и место нахождения (для юридического лица), фамилия, имя и (при наличии) отчество, место жительства (для гражданина) победителя аукциона и иного участника аукциона, который сделал предпоследнее предложение о цене предмета аукциона;
- сведения о последнем предложении о цене предмета аукциона (цена приобретаемого в собственности земельного участка).

Протокол о результатах аукциона размещается на официальном сайте торгов в течение одного рабочего дня со дня подписания данного протокола.

12. Порядок заключения договора купли-продажи земельного участка (Приложение 2).

В случаях, если аукцион признан несостоявшимся и только один заявитель признан участником аукциона, если по окончании срока подачи заявок на участие в аукционе подана только одна заявка на участие в аукционе и заявитель, подавший указанную заявку, соответствуют всем требованиям и указанным в извещении о проведении аукциона условиям аукциона, Управление имущественных и земельных отношений Администрации города Костромы в течение десяти дней со дня подписания протокола рассмотрения заявок на участие в аукционе направляет заявителю три экземпляра подписанного проекта договора купли-продажи земельного участка. При этом договор купли-продажи земельного участка заключается по начальной цене предмета аукциона.

В десятидневный срок со дня составления протокола о результатах аукциона Управление имущественных и земельных отношений Администрации города Костромы направляет победителю аукциона или единственному принявшему участие в аукционе его участнику три экземпляра подписанного проекта договора купли-продажи. При этом договор купли-продажи земельного участка заключается по цене, предложенной победителем аукциона, или в случае заключения указанного договора с единственным принявшим участие в аукционе его участником по начальной цене предмета аукциона. Не допускается заключение указанного договора ранее чем через десять дней со дня размещения информации о результатах аукциона на официальном сайте.

Если договор купли-продажи земельного участка в течение тридцати дней со дня направления победителю аукциона проекта указанного договора не был им подписан и представлен в Управление имущественных и земельных отношений Администрации города Костромы, Управление предлагает заключить указанный договор иному участнику аукциона, который сделал предпоследнее предложение о цене предмета аукциона, по цене, предложенной победителем аукциона.

13. Аукцион признается не состоявшимся в случаях, если:

- на основании результатов рассмотрения заявок на участие в аукционе принято решение об отказе в допуске к участию в аукционе всех заявителей или о допуске к участию в аукционе и признании участником аукциона только одного заявителя,
- по окончании срока подачи заявок на участие в аукционе подана только одна заявка на участие в аукционе или не подано ни одной заявки на участие в аукционе,
- в аукционе участвовал только один участник,
- при проведении аукциона не присутствовал ни один из участников аукциона,
- после трехкратного объявления предложения о начальной цене предмета аукциона не поступило ни одного предложения о цене предмета аукциона, которое предусматривало бы более высокую цену предмета аукциона.

14. Осмотр земельного участка осуществляется претендентами самостоятельно по месту нахождения участка.

15. Ознакомиться с техническими условиями подключения объекта к сетям инженерно-технического обеспечения, предусматривающих предельную свободную мощность существующих сетей, максимальную нагрузку и сроки подключения объекта капитального строительства к сетям инженерно-технического обеспечения, о сроке действия технических условий, о плате за подключение возможно по месту приема заявок в течение срока приема заявок, на официальном сайте Российской Федерации в информационно-телекоммуникационной сети «Интернет» для размещения информации о проведении торгов, определенном Правительством Российской Федерации (<http://torgi.gov.ru>), и на официальном сайте Администрации города Костромы (<http://www.gradkostroma.ru>).

Приложение 1

**В Управление имущественных и земельных отношений
Администрации города Костромы (организатору аукциона)**

ЗАЯВКА НА УЧАСТИЕ В АУКЦИОНЕ

по продаже земельного участка по адресу:

назначенном на _____, лот № _____
(дата аукциона)

1. _____

(полностью фамилия, имя, отчество физического лица, фирменное наименование (наименование)
юридического лица)

2. Паспорт _____ выдан _____
(серия, номер) (дата выдачи) (кем выдан)

(код подразделения)

3. _____
(ИНН) (ОГРН, ОГРНИП)

4. _____

(адрес регистрации по месту жительства физического лица, место нахождения юридического лица – претендента)

5. Почтовый адрес: _____

6. Телефон _____,
адрес электронной почты _____

7. Ознакомившись с извещением о проведении аукциона по продаже земельных участков, расположенных на территории города Костромы, государственная собственность на которые не разграничена, размещенном на официальном сайте торгов в сети «Интернет» по адресу: www.torgi.gov.ru, включая проект договора купли-продажи земельного участка, техническими условиями подключения (технологического присоединения) такого объекта к сетям инженерно-технического обеспечения и об информации о плате за подключение (технологическое присоединение), выражаю намерение участвовать в аукционе по продаже земельного участка по адресу:

8. Обязуюсь соблюдать условия, указанные в извещении.

9. В случае признания победителем аукциона обязуюсь заключить договор купли-продажи земельного участка в установленный срок.

10. Банковские реквизиты для возврата задатка:

Банк _____

Расчётный счёт _____

Корреспондентский счёт _____

БИК _____

Лицевой счёт _____

Ф. И. О. (наименование) получателя _____

11. С целью организации и проведения аукциона по продаже земельного участка в соответствии с Федеральным законом от 27.07.2006 № 152-ФЗ «О персональных данных» настоящей заявкой даю Управлению имущественных и земельных отношений Администрации города Костромы согласие на осуществление всех действий с моими персональными данными, включая: обработку, распространение, использование, блокирование, уничтожение, обезличивание моих персональных данных, включающих: фамилию, имя, отчество, год, месяц, дату и место рождения, адрес регистрации по месту жительства, серию и номер документа, удостоверяющего личность, дату его выдачи, орган, его выдавший, индивидуальный номер налогоплательщика и дату его присвоения, основной государственный регистрационный номер индивидуального предпринимателя (в случае его присвоения) и дату его присвоения. Срок хранения моих персональных данных не ограничен. Настоящее согласие действует бессрочно.

Фирменное наименование (наименование) _____ (подпись) _____ (фамилия, имя, отчество, руководителя или
юридического лица – претендента) _____ (полномоченного лица, действующего по доверенности)
М. П. _____

Заявка принята организатором аукциона «___» _____ 20__ года в ___ часов ___ минут
регистрационный № _____

Уполномоченное организатором аукциона лицо,
принявшее заявку: _____
(подпись) (фамилия, имя, отчество)

Приложение 2

ДОГОВОР № _____

купли-продажи земельного участка

город Кострома _____ года

Управление имущественных и земельных отношений Администрации города Костромы, в лице _____, действующего на основании _____, именуемый в дальнейшем «Продавец», с одной стороны, и _____, в лице _____, действующего на основании _____, именуемый в дальнейшем «Покупатель», с другой стороны, совместно именуемые «Стороны», на основании протокола о результатах аукциона по продаже земельного участка _____, руководствуясь Земельным кодексом Российской Федерации, заключили настоящий договор о нижеследующем.

1. Предмет договора

1.1. Продавец обязуется передать в собственность Покупателя земельный участок площадью _____ м² с кадастровым номером: _____, категория земель: земли населенных пунктов, разрешенное использование: _____, по адресу: _____, а Покупатель обязуется принять земельный участок и уплатить за него определенную настоящим договором цену.

1.2. План земельного участка указан в кадастровом паспорте _____, выданном филиалом ФГБУ «ФКП Росреестра» по Костромской области.

1.3. Земельный участок обременен _____.

2. Цена договора и порядок оплаты

2.1. Цена продажи земельного участка составляет _____ рублей.

2.2. Покупатель единовременно в течение 10 (десяти) рабочих дней после заключения настоящего договора перечисляет сумму, указанную в пункте 2.1 настоящего договора, безналичным денежным расчетом в Управление федерального казначейства по Костромской области (Управление имущественных и земельных отношений Администрации города Костромы), ИНН 4401006568, КПП 440101001, р/с 40101810700000010006 в Отделении Кострома г. Кострома, БИК 043469001, код бюджетной классификации 96611406012040000430, код ОКТМО 34701000, назначение платежа: за земельный участок по договору купли-продажи от _____ № _____.

2.3. Факт перечисления денежных средств, указанных в пункте 2.2 настоящего договора, подтверждается выпиской Управления федерального казначейства по Костромской области с лицевого счета Продавца о поступлении денежных средств в бюджет города Костромы и выпиской из лицевого счета Продавца соответственно.

2.4. Обязательство Покупателя по оплате земельного участка считается исполненным надлежащим образом в случае, если денежные средства, указанные в пункте 2.2 настоящего договора, поступили в размере, в срок и на реквизиты, указанные в пункте 2.2 настоящего договора.

3. Права и обязанности сторон

3.1. Продавец обязан передать земельный участок Покупателю не позднее чем через 5 (пять) дней после дня его полной оплаты. Передача земельного участка Продавцом и принятие его Покупателем оформляется подписываемым Сторонами актом приема-передачи. Обязательство Продавца по передаче земельного участка считается исполненным надлежащим образом с момента подписания Сторонами акта приема-передачи.

3.2. Покупатель обязан:

3.2.1. оплатить стоимость земельного участка в размере, сроки и в порядке, установленные настоящим договором;

3.2.2. содержать земельный участок в надлежащем санитарном и техническом состоянии в соответствии с действующим законодательством.

4. Ответственность сторон

4.1. Стороны несут ответственность за ненадлежащее выполнение условий настоящего договора в соответствии с законодательством Российской Федерации.

4.2. За нарушение срока перечисления денежных средств, указанных в пункте 2.2 настоящего договора, и/или неполное их перечисление, Покупатель уплачивает Продавцу неустойку в виде пени за каждый день просрочки в размере 1/150 ключевой ставки Центрального Банка Российской Федерации,

действующей на дату выполнения денежного обязательства. Пени уплачиваются по реквизитам, указанным в пункте 2.2 настоящего договора.

4.3. Уплата неустойки не освобождает Покупателя от исполнения обязательств по настоящему договору.

5. Возникновение права собственности и действие договора

5.1. Настоящий договор признается заключенным с момента его подписания Сторонами.

5.2. Отношения между Сторонами по настоящему договору прекращаются при исполнении ими всех его условий.

5.3. Право собственности на земельный участок возникает у Покупателя с момента государственной регистрации в Управлении Федеральной службы государственной регистрации, кадастра и картографии по Костромской области.

6. Расторжение договора

6.1. Настоящий договор может быть расторгнут по основаниям, установленным законодательством Российской Федерации.

6.2. В случае расторжения настоящего договора в связи с нарушением Покупателем его условий он уплачивает Продавцу штраф в размере 50 (пятидесяти) процентов от цены продажи земельного участка, указанной в пункте 2.1 настоящего договора.

6.3. Расторжение настоящего договора не освобождает Покупателя от выплаты неустойки, установленной в пункте 4.2 настоящего договора.

7. Заключительные положения

7.1. До заключения настоящего договора Покупатель ознакомился с состоянием земельного участка.

7.2. Сроки, указанные в настоящем договоре, исчисляются днями. Течение срока начинается на следующий день после наступления события, которым определено его начало.

7.3. Споры, возникающие при исполнении настоящего договора, разрешаются Сторонами в порядке, установленном законодательством Российской Федерации.

7.4. Отношения Сторон, не урегулированные настоящим договором, регулируются законодательством Российской Федерации.

7.5. Изменения и дополнения к настоящему договору считаются действительными, если совершены в письменной форме и подписаны Сторонами или их уполномоченными представителями.

7.6. Настоящий договор составлен в 3 (трех) экземплярах, имеющих одинаковую юридическую силу, предназначенных для Продавца, Покупателя и Управления Федеральной службы государственной регистрации, кадастра и картографии по Костромской области.

8. Юридические адреса и реквизиты сторон

Продавец: Управление имущественных и земельных отношений Администрации города Костромы, место нахождения и почтовый адрес: 156005, город Кострома, площадь Конституции, дом 2.
Покупатель:

9. Подписи Сторон

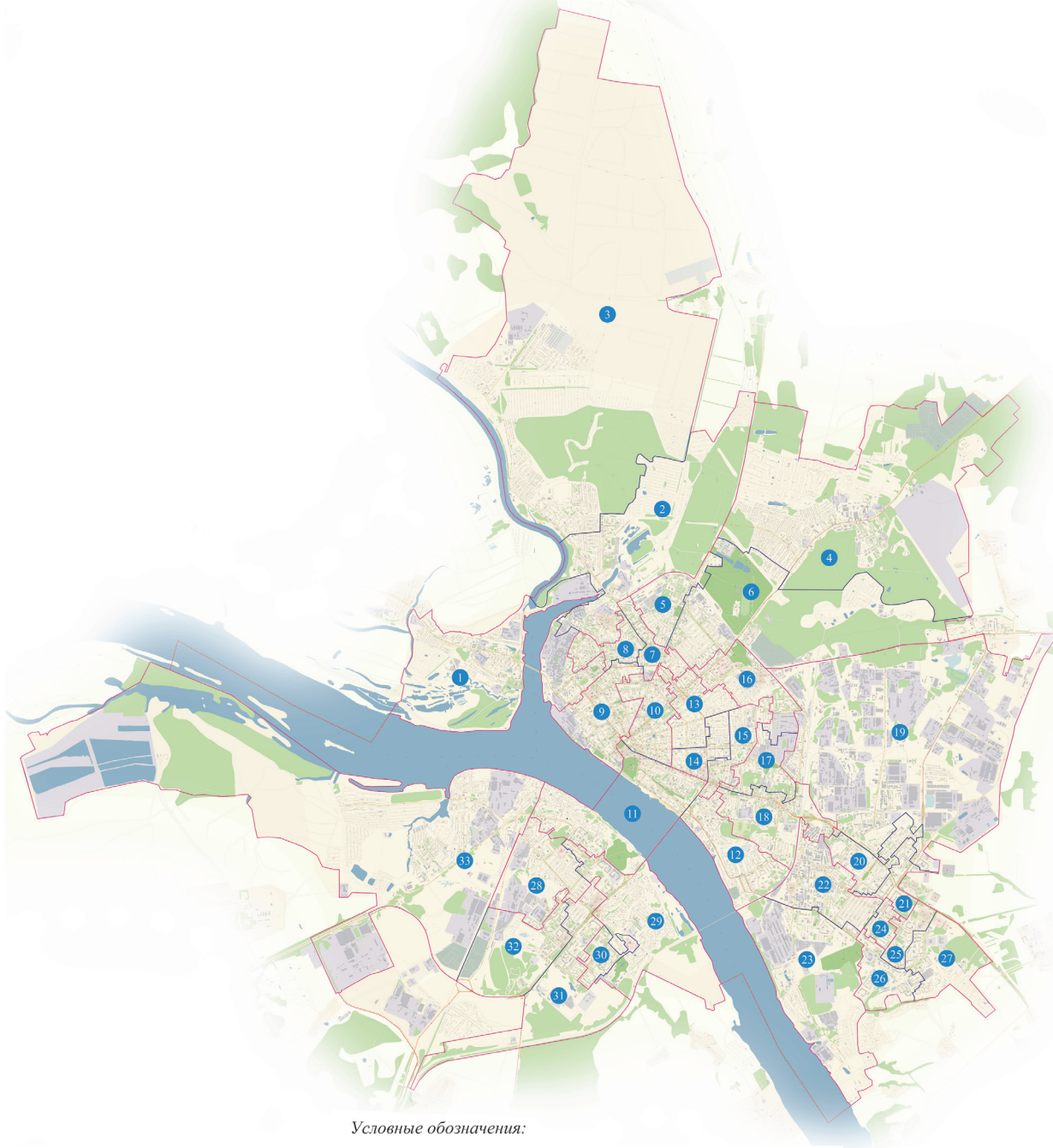
Продавец:

Покупатель:

Управление имущественных и земельных отношений Администрации города Костромы

Приложение № 2 к постановлению территориальной избирательной комиссии № 1 города Костромы Костромской области от 10 февраля 2020 года № 63/274

ГРАФИЧЕСКОЕ ИЗОБРАЖЕНИЕ СХЕМЫ ОДНОМАНДАТНЫХ ИЗБИРАТЕЛЬНЫХ ОКРУГОВ ДЛЯ ПРОВЕДЕНИЯ ВЫБОРОВ ДЕПУТАТОВ ДУМЫ ГОРОДА КОСТРОМЫ



Условные обозначения:

- граница одномандатного избирательного округа по выборам депутатов Костромской областной Думы;
- граница одномандатного избирательного округа по выборам депутатов Думы города Костромы;
- 1 - номер одномандатного избирательного округа.

Администрация города Костромы

ПОСТАНОВЛЕНИЕ

19 февраля 2020 года

№ 252

О внесении изменений в постановление Администрации города Костромы от 5 сентября 2018 года № 2028 «О заключении долгосрочного муниципального энергосервисного контракта на осуществление действий, направленных на энергосбережение и повышение энергетической эффективности использования энергетических ресурсов при эксплуатации сетей уличного освещения на территории города Костромы»

В соответствии с абзацем три части 3 статьи 72 Бюджетного кодекса Российской Федерации, постановлением Правительства Российской Федерации от 18 августа 2010 года № 636 «О требованиях к условиям энергосервисного договора (контракта) и об особенностях определения начальной (максимальной) цены энергосервисного договора (контракта) (цена лота)», Порядком принятия решений о заключении долгосрочных муниципальных контрактов на выполнение работ с длительным производственным циклом, утвержденным постановлением Администрации города Костромы от 12 августа 2009 года № 1479, руководствуюсь статьями 42, 44, частью 1 статьи 57 Устава города Костромы,

ПОСТАНОВЛЯЮ:

1. Внести в постановление Администрации города Костромы от 5 сентября 2018 года № 2028 «О заключении долгосрочного муниципального энергосервисного контракта на осуществление действий, направленных на энергосбережение и повышение энергетической эффективности использования энергетических ресурсов при эксплуатации сетей уличного освещения на территории города Костромы» (с изменениями, внесенными постановлениями Администрации города Костромы от 17 декабря 2018 года № 2723, от 24 июля 2019 года № 1274, от 14 августа 2019 года № 1475, от 26 сентября 2019 года № 1821, от 21 января 2020 года № 86) следующие изменения:

1.1. в абзаце втором Планируемых результатах осуществления действий, направленных на энергосбережение и повышение энергетической эффективности использования энергетических ресурсов, при эксплуатации сетей уличного освещения на территории города Костромы по долгосрочному муниципальному энергосервисному контракту цифры «249 030 807,55» заменить цифрами «249 943 008,31»;

1.2. Предельный объем средств, выделяемых из бюджета города Костромы на выполнение долгосрочного муниципального энергосервисного контракта в 2021-2027 годах, изложить в следующей редакции:

«Предельный объем средств, выделяемых из бюджета города Костромы на выполнение долгосрочного муниципального энергосервисного контракта в 2021-2027 годах»

Предельный объем средств, выделяемых из бюджета города Костромы, на выполнение долгосрочного муниципального энергосервисного контракта (рублей)	в том числе (рублей)						
	2021 год	2022 год	2023 год	2024 год	2025 год	2026 год	2027 год
416 571 680,51	59 510 240,07	59 510 240,07	59 510 240,07	59 510 240,07	59 510 240,07	59 510 240,07	59 510 240,09

».

2. Настоящее постановление вступает в силу со дня его подписания и подлежит официальному опубликованию.

Глава Администрации города Костромы А.В. СМИРНОВ.

Учредитель: Администрация города Костромы

Издатель: Муниципальное казенное учреждение города Костромы «Муниципальный архив города Костромы» (МКУ МАК)

Адрес редакции и издателя:

156022, г. Кострома, ул. Голубкова, д. 6. Тел./факс (4942) 53-28-53. Тел.(4942) 53-29-81. E-mail: archiv@gradkostroma.ru

Главный редактор Елена Витальевна Бабенко

ОФИЦИАЛЬНЫЙ ВЕСТНИК
города Костромы

Распространяется бесплатно



Газета отпечатана в типографии ГП «Областная типография им. Горького», г. Кострома, ул. Петра Щербины, 2. Заказ _____ Тираж 120 экз. Подписание по графику в 18.00 Подписано в печать 20.02.2020 в 18.00