

ОФИЦИАЛЬНЫЙ ВЕСТНИК

города Костромы

16+

Бюллетень № 36 (485)

13 сентября 2019 года

Содержание номера:

Постановление Администрации города Костромы от 3 сентября 2019 года № 1631 «О предоставлении разрешения на отклонение от предельных параметров разрешенного строительства на земельном участке, имеющем местоположение: Костромская область, город Кострома, улица Волжская 2-я, 1в, с кадастровым номером 44:27:070104:4177».....	стр. 2
Постановление Администрации города Костромы от 4 сентября 2019 года № 1645 «Об отклонении документации по планировке территории, ограниченной улицами Князева, Шагова, площадью Сусанинской, проспектом Мира, и о направлении ее на доработку».....	стр. 2
Постановление Администрации города Костромы от 4 сентября 2019 года № 1646 «Об отклонении документации по планировке территории, ограниченной улицами Комсомольской, Симановского, Пятницкой, переулком Кадьевским, и о направлении ее на доработку».....	стр. 2
Постановление Администрации города Костромы от 4 сентября 2019 года № 1648 «Об отклонении документации по планировке территории в границах кадастрового квартала 44:27:060101, и о направлении ее на доработку».....	стр. 2
Постановление Администрации города Костромы от 4 сентября 2019 года № 1650 «О внесении изменений в Порядок формирования и финансового обеспечения выполнения муниципального задания на предоставление муниципальных услуг (выполнение работ) в отношении муниципальных учреждений города Костромы».....	стр. 2–5
Заключение о результатах публичных слушаний от 17 июня 2019 года по проекту решения Думы города Костромы «О внесении изменений в Правила землепользования и застройки города Костромы».....	стр. 5
Объявление Администрации города Костромы владельцу транспортного средства АУДИ (M220PX10),	стр. 5
Извещение о проведении собрания о согласовании местоположения границы земельного участка	стр. 6
Постановление Администрации города Костромы от 4 сентября 2019 года № 1644 «О предоставлении разрешения на отклонение от предельных параметров разрешенного строительства на земельном участке, расположенном по адресу: Российская Федерация, Костромская область, городской округ город Кострома, город Кострома, улица Партизанская, 26».....	стр. 6
Постановление Администрации города Костромы от 3 сентября 2019 года № 1629 «Об отказе в предоставлении разрешения на отклонение от предельных параметров разрешенного строительства на земельном участке с кадастровым номером 44:27:030101:1815, имеющем местоположение: Костромская область, город Кострома, примерно в 2 км по направлению на северо-восток от ориентира поселок Волжский».....	стр. 6–7
Постановление Администрации города Костромы от 5 сентября 2019 года № 1662 «Об отклонении документации по планировке территории, ограниченной проспектом Мира, улицами Калиновской, Катушечной, Беговой, и о направлении ее на доработку».....	стр. 7
Постановление Администрации города Костромы от 5 сентября 2019 года № 1663 «Об отклонении документации по планировке территории, ограниченной проездами Апраксинским, Антроповским, Нейским, улицей Шарьинской, и о направлении ее на доработку».....	стр. 7
Постановление Администрации города Костромы от 5 сентября 2019 года № 1664 «Об отклонении документации по планировке территории, ограниченной проездами Апраксинским, Антроповским, Нейским, улицей Шарьинской, и о направлении ее на доработку».....	стр. 7
Постановление Администрации города Костромы от 6 сентября 2019 года № 1671 «О внесении изменений в состав комиссии конкурса программ летнего отдыха и занятости детей, подростков и молодежи города Костромы».....	стр. 7
Постановление Администрации города Костромы от 6 сентября 2019 года № 1672 «О внесении изменений в постановление Администрации города Костромы от 20 ноября 2015 года № 3382 “Об утверждении информации, содержащейся в адресном реестре объектов недвижимого имущества города Костромы”».....	стр. 7–8
Заключение о результатах публичных слушаний от 9 июля 2019 года по проекту межевания территории, ограниченной улицами Московской, художников Шуваловых, улицей местного значения.....	стр. 8–9
Распоряжение начальника Управления имущественных и земельных отношений Администрации города Костромы от 10 сентября 2019 года № 1687-р «О внесении изменений в извещение о проведении аукционов на право заключения договоров аренды земельных участков, расположенных на территории города Костромы, государственная собственность на которые не разграничена».....	стр. 9
Распоряжение начальника Управления имущественных и земельных отношений Администрации города Костромы от 10 сентября 2019 года № 1688-р «О внесении изменений в извещение о проведении аукциона по продаже земельных участков, расположенных на территории города Костромы, государственная собственность на которые не разграничена».....	стр. 9
Распоряжение начальника Управления экономики Администрации города Костромы от 9 сентября 2019 года № 197-р «О внесении изменения в строку 5 тарифов на платные услуги, предоставляемые муниципальным бюджетным дошкольным образовательным учреждением города Костромы “Детский сад № 70”».....	стр. 9
Распоряжение начальника Управления экономики Администрации города Костромы от 9 сентября 2019 года № 198-р «Об установлении тарифов на платные услуги, предоставляемые муниципальным бюджетным общеобразовательным учреждением города Костромы “Гимназия № 15”».....	стр. 9
Распоряжение начальника Управления экономики Администрации города Костромы от 9 сентября 2019 года № 199-р «Об установлении тарифов на платные услуги, предоставляемые муниципальным бюджетным общеобразовательным учреждением города Костромы “Средняя общеобразовательная школа № 21”».....	стр. 10
Распоряжение начальника Управления экономики Администрации города Костромы от 9 сентября 2019 года № 200-р «Об установлении тарифов на платные услуги, предоставляемые муниципальным бюджетным дошкольным образовательным учреждением города Костромы “Детский сад № 4”».....	стр. 10
Распоряжение начальника Управления экономики Администрации города Костромы от 9 сентября 2019 года № 201-р «Об установлении тарифов на платные услуги, предоставляемые муниципальным бюджетным дошкольным образовательным учреждением города Костромы “Детский сад № 64”».....	стр. 10
Распоряжение начальника Управления экономики Администрации города Костромы от 9 сентября 2019 года № 202-р «О внесении изменений в тарифы на платные услуги, предоставляемые муниципальным казенным учреждением города Костромы “Дорожное хозяйство”».....	стр. 11
Распоряжение начальника Управления экономики Администрации города Костромы от 9 сентября 2019 года № 203-р «Об установлении тарифов на платные услуги, предоставляемые муниципальным бюджетным общеобразовательным учреждением города Костромы “Основная общеобразовательная школа № 19 имени выдающегося земляка Героя Советского Союза Ю. С. Беленогова”».....	стр. 11
Распоряжение начальника Управления экономики Администрации города Костромы от 9 сентября 2019 года № 204-р «Об установлении тарифов на платные услуги, предоставляемые муниципальным бюджетным учреждением дополнительного образования города Костромы “Центр естественнонаучного развития “ЭКОсфера” (Станция юных натуралистов) имени выдающегося земляка Зубкова Виктора Федоровича”».....	стр. 11–12
Приложение 1 к приказу директора МКУ города Костромы «Центр наружной рекламы и информации» от 5 сентября 2019 года № 13-р «Извещение о проведении аукциона на право заключения договора на установку и эксплуатацию рекламных конструкций на недвижимом имуществе, находящемся в муниципальной собственности города Костромы, землях и земельных участках, государственная собственность на которые не разграничена, расположенных на территории города Костромы».....	стр. 12–15
Приложение к решению постоянной депутатской комиссии Думы города Костромы шестого созыва по местному самоуправлению от 10 сентября 2019 года № 4 «Итоговый документ (заключение о результатах) публичных слушаний по проекту решения Думы города Костромы № 140/19 “О внесении изменений в Устав муниципального образования городского округа город Кострома”».....	стр. 15
Постановление Главы города Костромы от 10 сентября 2019 года № 88 «О назначении публичных слушаний по проекту межевания территории в районе улиц Беленогова Юрия, Заволжской, Крупской».....	стр. 15–16
Информационное сообщение об опубликовании (размещении) полного текста муниципального правового акта в сетевом издании “Официальный вестник города Костромы”	стр. 16
Проект постановления Администрации города Костромы «Об утверждении документации по планировке территории в районе улиц Беленогова Юрия, Заволжской, Крупской».....	стр. 16
Постановление Главы города Костромы от 10 сентября 2019 года № 89 «О назначении публичных слушаний по проекту межевания территории, ограниченной проспектом Текстильщиков, улицами Спасокукоцкого, Симановского, Комсомольской».....	стр. 16–17

(Окончание на стр.24)

Администрация города Костромы
ПОСТАНОВЛЕНИЕ

3 сентября 2019 года № 1631

О предоставлении разрешения на отклонение от предельных параметров разрешенного строительства на земельном участке, имеющем местоположение: Костромская область, город Кострома, улица Волжская 2-я, 1в, с кадастровым номером 44:27:070104:4177

Рассмотрев заявление С. В. Гудковой, в интересах которой действует К. К. Ольнев по доверенности от 5 мая 2017 года № 44АА0564683, в соответствии со статьей 40 Градостроительного кодекса Российской Федерации, протоколом публичных слушаний от 5 августа 2019 года № 138 по вопросу предоставления разрешения на отклонение от предельных параметров разрешенного строительства на земельном участке, имеющем местоположение: Костромская область, город Кострома, улица Волжская 2-я, 1в, с кадастровым номером 44:27:070104:4177, с учетом заключения о результатах публичных слушаний, рекомендаций Комиссии по подготовке проекта Правил землепользования и застройки города Костромы, руководствуясь статьями 42, 44, частью 1 статьи 57 Устава города Костромы,

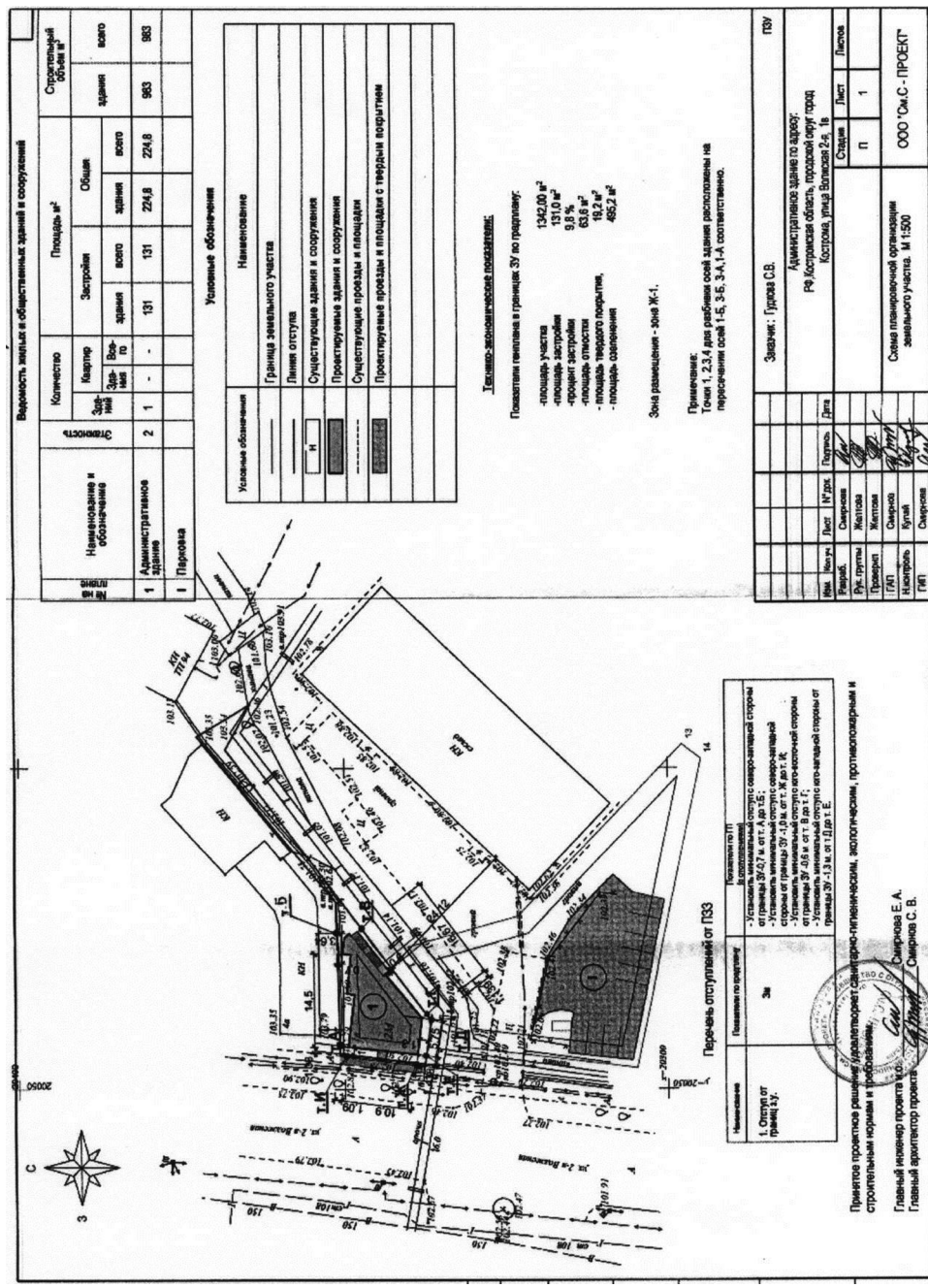
ПОСТАНОВЛЯЮ:

1. Предоставить разрешение на отклонение от предельных параметров разрешенного строительства на земельном участке с кадастровым номером 44:27:070104:4177, площадью 0,1342 га, имеющем местоположение: Костромская область, город Кострома, улица Волжская 2-я, 1в, установив минимальные отступы от северо-западной границы земельного участка 0,7 м от точки А до точки Б, от юго-восточной границы земельного участка 0,6 м от точки В до точки Г, от юго-западной границы земельного участка 1,3 м от точки Д до точки Е, от северо-западной границы земельного участка 1,0 м от точки Ж до точки И, в целях завершения строительства административного здания, согласно приложению к настоящему постановлению.

2. Настоящее постановление вступает в силу со дня его подписания, подлежит официальному опубликованию в бюллетене «Официальный вестник города Костромы» и размещению на официальном сайте Администрации города Костромы в информационно-телекоммуникационной сети «Интернет».

Глава Администрации города Костромы А.В. СМИРНОВ.

Приложение к постановлению Администрации города Костромы от 3 сентября 2019 года № 1631



Администрация города Костромы
ПОСТАНОВЛЕНИЕ

4 сентября 2019 года № 1645

Об отклонении документации по планировке территории, ограниченной улицами Князева, Шагова, площадью Сусанинской, проспектом Мира, и о направлении ее на доработку

В соответствии со статьей 46 Градостроительного кодекса Российской Федерации, Порядком организации и проведения публичных слушаний по проектам муниципальных правовых актов города Костромы в сфере градостроительной деятельности, утвержденным решением Думы города Костромы от 26 апреля 2018 года № 64, учитывая протокол публичных слушаний от 9 июля 2019 года, заключение о результатах публичных слушаний, руковод-

ствуясь статьями 42, 44, частью 1 статьи 57 Устава города Костромы,

ПОСТАНОВЛЯЮ:

1. Отклонить и направить на доработку в Управление архитектуры и градостроительства Администрации города Костромы документацию по планировке территории, ограниченной улицами Князева, Шагова, площадью Сусанинской, проспектом Мира в виде проекта межевания территории (далее – документация по планировке территории).

2. Установить срок доработки документации по планировке территории шесть месяцев со дня принятия настоящего постановления.

3. Настоящее постановление подлежит официальному опубликованию и размещению на официальном сайте Администрации города Костромы в информационно-телекоммуникационной сети «Интернет».

Глава Администрации города Костромы А.В. СМИРНОВ.

Администрация города Костромы
ПОСТАНОВЛЕНИЕ

4 сентября 2019 года № 1646

Об отклонении документации по планировке территории, ограниченной улицами Комсомольской, Симановского, Пятницкой, переулком Кадыевским, и о направлении ее на доработку

В соответствии со статьей 46 Градостроительного кодекса Российской Федерации, Порядком организации и проведения публичных слушаний по проектам муниципальных правовых актов города Костромы в сфере градостроительной деятельности, утвержденным решением Думы города Костромы от 26 апреля 2018 года № 64, учитывая протокол публичных слушаний от 4 июня 2019 года, заключение о результатах публичных слушаний от 4 июня 2019 года, руководствуясь статьями 42, 44, частью 1 статьи 57 Устава города Костромы,

ПОСТАНОВЛЯЮ:

1. Отклонить и направить на доработку в Управление архитектуры и градостроительства Администрации города Костромы документацию по планировке территории, ограниченной улицами Комсомольской, Симановского, Пятницкой, переулком Кадыевским (далее – документация по планировке территории).

2. Установить срок доработки документации по планировке территории шесть месяцев со дня принятия настоящего постановления.

3. Настоящее постановление подлежит официальному опубликованию и размещению на официальном сайте Администрации города Костромы в информационно-телекоммуникационной сети «Интернет».

Глава Администрации города Костромы А.В. СМИРНОВ.

Администрация города Костромы
ПОСТАНОВЛЕНИЕ

4 сентября 2019 года № 1648

Об отклонении документации по планировке территории в границах кадастрового квартала 44:27:060101, и о направлении ее на доработку

В соответствии со статьей 46 Градостроительного кодекса Российской Федерации, Порядком организации и проведения публичных слушаний по проектам муниципальных правовых актов города Костромы в сфере градостроительной деятельности, утвержденным решением Думы города Костромы от 26 апреля 2018 года № 64, учитывая протокол публичных слушаний от 4 июня 2019 года, заключение о результатах публичных слушаний от 4 июня 2019 года, руководствуясь статьями 42, 44, частью 1 статьи 57 Устава города Костромы,

ПОСТАНОВЛЯЮ:

1. Отклонить и направить на доработку в Управление архитектуры и градостроительства Администрации города Костромы документацию по планировке территории в границах кадастрового квартала 44:27:060101 (далее – документация по планировке территории).

2. Установить срок доработки документации по планировке территории шесть месяцев со дня принятия настоящего постановления.

3. Настоящее постановление подлежит официальному опубликованию и размещению на официальном сайте Администрации города Костромы в информационно-телекоммуникационной сети «Интернет».

Глава Администрации города Костромы А.В. СМИРНОВ.

Администрация города Костромы
ПОСТАНОВЛЕНИЕ

4 сентября 2019 года № 1650

О внесении изменений в Порядок формирования и финансового обеспечения выполнения муниципального задания на предоставление муниципальных услуг (выполнение работ) в отношении муниципальных учреждений города Костромы

В целях совершенствования муниципальных правовых актов города Костромы, в соответствии со статьей 69² Бюджетного кодекса Российской Федерации, руководствуясь статьями 42, 44, частью 1 статьи 57 Устава города Костромы,

ПОСТАНОВЛЯЮ:

1. Внести в Порядок формирования и финансового обеспечения выполнения муниципального задания на предоставление муниципальных услуг (выполнение работ) в отношении муниципальных учреждений города Костромы, утвержденный постановлением Администрации города Костромы от 4 декабря 2015 года № 3604 (с изменениями, внесенными постановлениями Администрации города Костромы от 21 ноября 2017 года № 3035, от 14 декабря 2018 года № 2688, от 29 декабря 2018 года № 2877), следующие изменения:

1.1. пункт 1 дополнить абзацем вторым следующего содержания:

«Настоящий Порядок применяется также при оказании муниципальным учреждением услуг в рамках системы персонафицированного финансирования дополнительного образования детей.»;

1.2. в пункте 2.1 слова «, на который утверждается бюджет города Костромы,» заменить словами «до одного года в случае утверждения бюджета на очередной финансовый год и на срок до трех лет в случае утверждения бюджета на очередной финансовый год и плановый период (с возможным уточнением при составлении проекта бюджета)»;

1.3. в пункте 2.2 подпункт «б» дополнить абзацем вторым следующего содержания:

«Требование Учредителя о возврате (частичном возврате) подлежит рассмотрению и исполнению Учреждением в течение 10 рабочих дней со дня получения соответствующего требования.»

При невозвращении субсидии Учреждением в установленный настоящим Порядком срок по полученному требованию Учредителя, взыскание субсидии осуществляется в судебном порядке.»;

1.4. пункт 2.4.5 после слов «муниципального задания» дополнить словами «, включающие требования к периодичности сдачи отчетности, сроках сдачи отчетности, правилах опреде-

ления показателей фактического выполнения муниципального задания (с указанием документов, подтверждающих оказание муниципальных услуг (работ)), устанавливаемые муниципальным правовым актом уполномоченного органа в форме распоряжения»;

1.5. пункт 4.4 изложить в следующей редакции:

«4.4. Новое муниципальное задание формируется и утверждается уполномоченным органом в следующих случаях:

4.4.1. внесения изменений в показатели муниципального задания в связи с реорганизацией учреждения, прекращением деятельности учреждения, изменения подведомственности учреждения, изменения потребности в муниципальных услугах (работах), передачи имущества учреждения в аренду, выполнения муниципального задания в объеме меньшем, чем предусмотрено муниципальным заданием, изменения размера бюджетных ассигнований, предусмотренных в бюджете города Костромы для финансового обеспечения выполнения муниципального задания, влекущих за собой изменение муниципального задания;

4.4.2. внесения изменений в нормативные правовые акты города Костромы, на основании которых сформировано муниципальное задание.

Новое муниципальное задание формируется и утверждается уполномоченным органом в соответствии с требованиями, установленными разделом 3 настоящего Порядка в течение 15 рабочих дней со дня наступления случаев, указанных в настоящем пункте.»;

1.6. пункт 4.5 изложить в следующей редакции:

«4.5. Муниципальные учреждения представляют в уполномоченный орган промежуточный и итоговый отчет о выполнении муниципального задания по форме согласно приложению 2 к настоящему Порядку в сроки, установленные в муниципальном задании.»;

1.7. пункт 5.1 после слов «по которым признается имущество муниципального учреждения» дополнить словами «и иных платежей в бюджет»;

1.8. пункт 5.2 изложить в следующей редакции:

«5.2. Объем финансового обеспечения выполнения муниципального задания (R) определяется по формуле:

$$R = \sum_i N_i \times V_i + \sum_w N_w - \sum_i P_i \times V_i + N^{УН},$$

где

N_i - нормативные затраты на оказание i-й муниципальной услуги;

V_i - объем i-й муниципальной услуги, установленной муниципальным заданием;

N_w - нормативные затраты на выполнение w-й работы;

P_i - размер платы (тариф, цена) за оказание i-й муниципальной услуги, установленный муниципальным заданием, в соответствии с пунктом 5.25 настоящего Порядка;

$N^{УН}$ - затраты на уплату налогов и иных платежей в бюджет, в качестве объекта налогообложения по которым признается имущество учреждения.»;

1.9. в пункте 5.3:

1.9.1. абзац второй изложить в следующей редакции:

«Нормативные затраты на оказание муниципальной услуги рассчитываются и утверждаются в сроки, установленные муниципальным правовым актом города Костромы для составления проекта бюджета города Костромы.»;

1.9.2. дополнить абзацами третьим, четвертым следующего содержания:

«При определении нормативных затрат на оказание муниципальных услуг муниципальными учреждениями уполномоченный орган применяет базовые нормативы затрат и корректирующие коэффициенты к базовым нормативам затрат, рассчитанные в соответствии с настоящим Порядком.

В случае если базовые нормативы затрат и корректирующие коэффициенты к базовым нормативам затрат утверждены федеральными или региональными органами исполнительной власти, осуществляющими функции по выработке государственной политики и нормативно-правовому регулированию в установленной сфере, при определении нормативных затрат на оказание муниципальных услуг муниципальными учреждениями по решению уполномоченного органа, принимаемого в форме распоряжения, применяются базовые нормативы затрат (составляющие базовых нормативов затрат) и корректирующие коэффициенты к базовым нормативам затрат (к составляющим базовых нормативов затрат), утвержденные федеральными или региональными органами исполнительной власти.»;

1.10. в пункте 5.6:

1.10.1. в абзаце первом слова «в базовом (отраслевом) перечне» заменить словами «в общероссийском базовом перечне и (или) федеральном (региональном) перечне»;

1.10.2. дополнить абзацем вторым следующего содержания:

«Базовый норматив затрат рассчитывается и утверждается в сроки, установленные муниципальным правовым актом города Костромы для составления проекта бюджета города Костромы.»;

1.11. в пункте 5.7:

1.11.1. в абзаце втором слова «в базовом (отраслевом) перечне» заменить словами «в общероссийском базовом перечне и (или) федеральном (региональном) перечне»;

1.11.2. дополнить абзацами третьим и четвертым следующего содержания:

«Стоимость (цена, тариф) материальных запасов, особо ценного движимого имущества, работ и услуг, учитываемых при определении базового норматива затрат на оказание i-той муниципальной услуги, определяется на основании информации о рыночных ценах (тарифах) на идентичные планируемые к приобретению материальные запасы, объекты особо ценного движимого имущества, работы и услуги, а при их отсутствии – на однородные материальные запасы, объекты особо ценного движимого имущества, работы и услуги с учетом прогнозного индекса потребительских цен на конец соответствующего финансового года, определяемого в соответствии с прогнозом социально-экономического развития города Костромы, разрабатываемым согласно статье 173 Бюджетного кодекса Российской Федерации, при обосновании бюджетных ассигнований на очередной финансовый год и плановый период.

Определение значения идентичности и однородности материальных запасов, объектов особо ценного движимого имущества, работ и услуг, получение информации о рыночных ценах (тарифах) осуществляется в порядке, установленном законодательством о контрактной системе Российской Федерации в сфере закупок товаров, работ, услуг для обеспечения государственных и муниципальных нужд.»;

1.12. в пункте 5.8.1:

1.12.1. абзац первый после слов «(далее – начисления на выплаты по оплате труда)» дополнить словами «, с учетом затрат на оплату труда и начислений на выплаты по оплате труда, нормативы которых установлены законами Костромской области и (или) муниципальными правовыми актами города Костромы»;

1.12.2. дополнить абзацем вторым следующего содержания:

«Уполномоченный орган самостоятельно определяет пропорциональное распределение затрат на оплату труда и начислений на выплаты по оплате труда, нормативы которых установлены законами Костромской области, на затраты, непосредственно связанные с оказанием муниципальной услуги, и затраты на общехозяйственные нужды на оказание муниципальной услуги.»;

1.13. пункт 5.8.2 после слов «(в том числе затраты на арендные платежи)» дополнить словами «, с учетом затрат на приобретение материальных запасов и особо ценного движимого имущества, приобретаемого (используемого) в процессе оказания муниципальной услуги, нормативы которых установлены законами Костромской области и (или) муниципальными правовыми актами города Костромы»;

1.14. пункт 5.8.3 после слов «муниципальной услуги» дополнить словами «, с учетом затрат, нормативы которых установлены законами Костромской области и (или) муниципальными правовыми актами города Костромы»;

1.15. пункт 5.11 признать утратившим силу;

1.16. абзац второй пункта 5.12.2 исключить;

1.17. пункт 5.13 дополнить абзацем вторым следующего содержания:

«Корректирующие коэффициенты к базовому нормативу затрат рассчитываются и утверждаются в сроки, установленные муниципальным правовым актом города Костромы для составления проекта бюджета города Костромы.»;

1.18. пункт 5.16 изложить в следующей редакции:

«5.16. Значения базовых нормативов затрат на оказание муниципальных услуг и отраслевых корректирующих коэффициентов подлежат размещению ответственным должностным лицом в порядке, установленном финансовым органом Администрации города Костромы, на официальном сайте в информационно-телекоммуникационной сети «Интернет» по размещению информации о государственных и муниципальных учреждениях (www.bus.gov.ru).»;

1.19. в пункте 5.17 слова «порядке расчета нормативных затрат на оказание муниципальных услуг, установленном постановлением Администрации города Костромы, в соответствии с пунктом 5.3 настоящего Порядка» заменить словами «соответствии с настоящим Порядком»;

1.20. в пункте 5.19:

1.20.1. в абзаце втором слова «в базовом (отраслевом) перечне» заменить словами «в общероссийском базовом перечне и (или) федеральном (региональном) перечне»;

1.20.2. дополнить абзацами третьим и четвертым следующего содержания:

«Стоимость (цена, тариф) материальных запасов, особо ценного движимого имущества, работ и услуг, учитываемых при определении базового норматива затрат на оказание i-той муниципальной работы, определяется на основании информации о рыночных ценах (тарифах) на идентичные планируемые к приобретению материальные запасы, объекты особо ценного движимого имущества, работы и услуги, а при их отсутствии – на однородные материальные запасы, объекты особо ценного движимого имущества, работы и услуги с учетом прогнозного индекса потребительских цен на конец соответствующего финансового года, определяемого в соответствии с прогнозом социально-экономического развития города Костромы, разрабатываемым согласно статье 173 Бюджетного кодекса Российской Федерации, при обосновании бюджетных ассигнований на очередной финансовый год и плановый период.

Определение значения идентичности и однородности материальных запасов, объектов особо ценного движимого имущества, работ и услуг, получение информации о рыночных ценах (тарифах) осуществляется в порядке, установленном законодательством о контрактной системе Российской Федерации в сфере закупок товаров, работ, услуг для обеспечения государственных и муниципальных нужд.»;

1.21. пункт 5.21 после слов «признается имущество учреждения» дополнить словами «, и иных платежей в бюджет»;

1.22. пункты 5.23, 5.24 признать утратившими силу;

1.23. пункт 5.27 изложить в следующей редакции:

«5.27. В целях доведения объема финансового обеспечения выполнения муниципального задания, рассчитанного в соответствии с настоящим Порядком, до уровня финансового обеспечения в пределах бюджетных ассигнований, предусмотренных уполномоченному органу на предоставление субсидий на финансовое обеспечение выполнения муниципального задания, применяются (при необходимости) коэффициенты выравнивания, определяемые указанным уполномоченным органом.»

1.24. пункт 5.28 признать утратившим силу;

1.25. пункт 5.31 изложить в следующей редакции:

«5.31. Уменьшение объема субсидии, предоставленной на выполнение муниципального задания, в течение срока его выполнения осуществляется только при соответствующем изменении муниципального задания.

Изменение объема субсидии, предоставленной на выполнение муниципального задания, в течение срока его выполнения без соответствующего изменения муниципального задания осуществляется в следующих случаях:

а) при увеличении ранее утвержденных лимитов бюджетных обязательств главному распорядителю бюджетных средств;

б) при увеличении значения нормативных затрат в течение срока выполнения муниципального задания, приводящих к увеличению объема финансового обеспечения выполнения муниципального задания, в соответствии с муниципальным правовым актом уполномоченного органа.»;

1.26. дополнить пунктом 5.34 следующего содержания:

«5.34. Уполномоченный орган обязан сократить размер Субсидии и (или) потребовать частичный или полный возврат предоставленной Учреждению Субсидии в соответствии с фактическим исполнением муниципального задания в меньшем объеме, чем это предусмотрено муниципальным заданием (допустимое (возможное) отклонение от выполнения муниципального задания, в пределах которого оно считается выполненным).

Сокращение размера субсидии производится на основании нового муниципального задания.

По решению Уполномоченного органа, принимаемого в форме распоряжения, Учреждению направляется предписание для принятия им мер к устранению нарушений по вопросам качественного, своевременного и в полном объеме оказания услуг (выполнения работ), установленных муниципальным заданием.»;

1.27. дополнить пунктами 5.35, 5.36 следующего содержания:

«5.35. Перечисление субсидии осуществляется в соответствии с Соглашением не реже одного раза в квартал в сумме, не превышающей:

30 процентов годового размера субсидии в течение 1 квартала;

70 процентов годового размера субсидии в течение первого полугодия;

80 процентов годового размера субсидии в течение 9 месяцев.

5.36. Контроль за выполнением муниципального задания муниципальными бюджетными и автономными учреждениями, муниципальными казенными учреждениями осуществляют

соответственно органы, осуществляющие функции и полномочия учредителя в отношении муниципальных бюджетных и автономных учреждений, и главные распорядители средств бюджета города Костромы, в ведении которых находятся муниципальные казенные учреждения, а также иные органы в соответствии с действующим законодательством.

Правила осуществления контроля органами, осуществляющими функции и полномочия учредителей, и главными распорядителями средств бюджета города Костромы, в ведении которых находятся муниципальные казенные учреждения, за выполнением муниципального задания устанавливаются указанными органами.»;

1.28. приложение 1 изложить в следующей редакции:

«Приложение 1 к Порядку формирования и финансового обеспечения выполнения муниципального задания на оказание муниципальных услуг (выполнение работ) в отношении муниципальных учреждений города Костромы

Форма муниципального задания
МУНИЦИПАЛЬНОЕ ЗАДАНИЕ № _____
на 20__ год и на плановый период 20__ и 20__ годов

УТВЕРЖДЕНО:

«__» _____ 20__ года

ДОВЕДЕНО ДО УЧРЕЖДЕНИЯ:

«__» _____ 20__ года

Наименование муниципального учреждения (обособленного подразделения)	Форма по ОКУД 0506001
Виды деятельности муниципального учреждения (обособленного подразделения)	Дата по сводному реестру
Тип муниципального учреждения	По ОКВЭД
	По ОКВЭД
	По ОКВЭД

Часть 1. Сведения об оказываемых муниципальных услугах

Раздел _____

1. Наименование муниципальной услуги _____	Уникальный номер по базовому (отраслевому) перечню _____
2. Категории потребителей муниципальной услуги _____	

3. Показатели, характеризующие объем и (или) качество муниципальной услуги:
3.1. Показатели, характеризующие качество муниципальной услуги:

Уникальный номер реестровой записи	Показатель, характеризующий содержание муниципальной услуги					Показатель качества муниципальной услуги		Значение показателя качества муниципальной услуги			
	наименование показателя	наименование показателя	наименование показателя	наименование показателя	наименование показателя	наименование показателя	единица измерения по ОКЕИ	наименование	код	20__ год	20__ год
										(очередной финансовый год)	(1-й год планового периода)
1	2	3	4	5	6	7	8	9	10	11	12

допустимые (возможные) отклонения от установленных показателей качества муниципальной услуги, в пределах которых муниципальное задание считается выполненным (процентов) _____

3.2. Показатели, характеризующие объем муниципальной услуги:

Уникальный номер реестровой записи	Показатель, характеризующий содержание муниципальной услуги					Показатель объема муниципальной услуги		Значение показателя объема муниципальной услуги			Среднегодовой размер платы (цена, тариф)			
	наименование показателя	наименование показателя	наименование показателя	наименование показателя	наименование показателя	наименование показателя	единица измерения по ОКЕИ	наименование	код	20__ год	20__ год	20__ год	20__ год	20__ год
										(очередной финансовый год)	(1-й год планового периода)	(2-й год планового периода)	(очередной финансовый год)	(1-й год планового периода)
1	2	3	4	5	6	7	8	9	10	11	12	13	14	15

Допустимые (возможные) отклонения от установленных показателей объема муниципальной услуги, в пределах которых муниципальное задание считается выполненным (процентов) _____

4. Нормативные правовые акты, устанавливающие размер платы (цену, тариф) либо порядок ее (его) установления:

Нормативный правовой акт				
вид	принявший орган	дата	номер	наименование
1	2	3	4	5

5. Порядок оказания муниципальной услуги
5.1. Нормативные правовые акты, регулирующие порядок оказания муниципальной услуги

(наименование, номер и дата нормативного правового акта)
5.2. Порядок информирования потенциальных потребителей муниципальной услуги:

Способ информирования	Состав размещаемой информации	Частота обновления информации
1	2	3

Часть 2. Сведения о выполняемых работах

Раздел _____

1. Наименование работы _____	Уникальный номер по базовому (отраслевому) перечню _____
2. Категории потребителей работы _____	

3. Показатели, характеризующие объем и (или) качество работы:
3.1. Показатели, характеризующие качество работы:

Уникальный номер реестровой записи	Показатель, характеризующий содержание работы (по справочникам)					Показатель качества работы		Значение показателя качества работы			
	наименование показателя	наименование показателя	наименование показателя	наименование показателя	наименование показателя	наименование показателя	единица измерения по ОКЕИ	наименование	код	20__ год	20__ год
										(очередной финансовый год)	(1-й год планового периода)
1	2	3	4	5	6	7	8	9	10	11	12

--	--	--	--	--	--	--	--	--	--	--	--	--	--	--

допустимые (возможные) отклонения от установленных показателей качества работы, в пределах которых муниципальное задание считается выполненным процентов _____

3.2. Показатели, характеризующие объем работы:

Уникальный номер реестровой записи	Показатель, характеризующий содержание работы (по справочникам)					Показатель объема работы			Значение показателя объема работы			
	наименование показателя	наименование показателя	наименование показателя	наименование показателя	наименование показателя	наименование показателя	единица измерения по ОКЕИ	код	описание работы	20__ год	20__ год	20__ год
										(очередной финансовый год)	(1-й год планового периода)	(2-й год планового периода)
1	2	3	4	5	6	7	8	9	10	11	12	13

допустимые (возможные) отклонения от установленных показателей объема работы, в пределах которых муниципальное задание считается выполненным процентов _____

Часть 3. Прочие сведения о муниципальном задании

1. Основания для досрочного прекращения выполнения муниципального задания _____

2. Иная информация, необходимая для выполнения (контроля за выполнением) муниципального задания _____

3. Порядок контроля за выполнением муниципального задания _____

Форма контроля	Периодичность	Органы местного самоуправления, осуществляющие контроль за выполнением муниципального задания
1	2	3

4. Требования к отчетности о выполнении муниципального задания _____

4.1. Периодичность представления отчетов о выполнении муниципального задания _____

4.2. Сроки представления отчетов о выполнении муниципального задания _____

4.3. Иные требования к отчетности о выполнении муниципального задания _____

5. Иные показатели, связанные с выполнением муниципального задания _____

1.29. Приложение 4 изложить в следующей редакции:

«Приложение 4 к Порядку формирования и финансового обеспечения выполнения муниципального задания на оказание муниципальных услуг (выполнение работ) в отношении муниципальных учреждений города Костромы

Примерная форма соглашения об определении порядка и условий предоставления субсидии на финансовое обеспечение выполнения муниципального задания на оказание муниципальных услуг (выполнение работ)

СОГЛАШЕНИЕ

о порядке и условиях предоставления субсидии на финансовое обеспечение выполнения муниципального задания на оказание муниципальных услуг (выполнение работ)

город Кострома «__» _____ 20__ года

Муниципальное образование городской округ город Кострома, от имени которого выступает _____ (наименование отраслевого (функционального) органа Администрации города Костромы)

(далее – Учредитель), в лице _____ (должность, фамилия, имя, отчество руководителя)

действующего на основании Положения о _____ с одной стороны, и _____ (наименование получателя субсидии)

(далее – Учреждение), в лице _____ (должность, фамилия, имя, отчество руководителя)

действующего на основании _____

(ссылка на утвержденные в установленном порядке документы, определяющие полномочия руководителя Получателя)

с другой стороны, вместе именуемые «Стороны», заключили настоящее Соглашение о нижеследующем.

1. Предмет Соглашения

1.1. По настоящему Соглашению Учредитель предоставляет Учреждению субсидию в целях финансового обеспечения выполнения муниципального задания от _____ № _____, на оказание муниципальных услуг (выполнение работ) в 20__ году.

1.2. Субсидия предоставляется Учреждению на оказание муниципальных услуг (выполнение работ), установленных в муниципальном задании.

1.3. Субсидия предоставляется в пределах лимитов бюджетных обязательств, доведенных Учредителю как получателю бюджетных средств, по:

1.3.1. коду бюджетной классификации: _____ в размере _____ (_____) рублей;

1.3.2. коду бюджетной классификации: _____ в размере _____ (_____) рублей.

2. Права и обязанности Сторон

2.1. Учредитель обязуется:

2.1.1. определять размер субсидии на финансовое обеспечение выполнения муниципального задания (далее – Субсидия) с учетом нормативных затрат на оказание муниципальных услуг, определенных в соответствии с постановлением Администрации города Костромы от 4 декабря 2015 года № 3604 «Об утверждении Порядка формирования и финансового обеспечения выполнения муниципального задания на оказание муниципальных услуг (выполнение работ) в отношении муниципальных учреждений города Костромы»;

2.1.2. определять размер Субсидии с учетом расходов на содержание недвижимого имущества и особо ценного движимого имущества, закрепленного за Учреждением или приобретенного Учреждением за счет средств, выделенных ему Учредителем на приобретение такого имущества (за исключением имущества, сданного в аренду), и расходов на уплату налогов, в качестве объекта налогообложения, по которым признается соответствующее имущество, в том числе земельные участки, и других платежей в бюджет;

2.1.3. обеспечить перечисление субсидии на соответствующий счет, указанный в разделе 7 настоящего Соглашения в сроки и размерах, осуществляемого Управлением финансов Администрации города Костромы кассового расхода на финансовое обеспечение выполнения муниципального задания подведомственных Учредителю организаций по предъявленным платежным поручениям, но не реже одного раза в квартал в сумме, не превышающей:

- а) 30 процентов годового размера субсидии в течение I квартала;
- б) 70 процентов годового размера субсидии в течение первого полугодия;
- в) 80 процентов годового размера субсидии в течение 9 месяцев.

2.1.4. рассматривать предложения Учреждения по вопросам, связанным с исполнением настоящего Соглашения, и сообщать о результатах их рассмотрения в срок не более 1 месяца со дня поступления указанных предложений.

2.2. Учредитель вправе:

2.2.1. принимать решение об изменении размера Субсидии:

2.2.1.1. при соответствующем изменении муниципального задания;

2.2.1.2. без соответствующего изменения показателей, характеризующих объем муниципальных услуг (работ), установленных в муниципальном задании:

а) при увеличении Учредителю ранее утвержденных лимитов бюджетных обязательств;

б) при увеличении значения нормативных затрат в течение срока выполнения муниципального задания, приводящих к увеличению объема финансового обеспечения выполнения муниципального задания.

2.2.2. сократить размер Субсидии и (или) потребовать частичный или полный возврат предоставленной Учреждению Субсидии в соответствии с фактическим исполнением муниципального задания в меньшем объеме, чем это предусмотрено муниципальным заданием (допустимое (возможное) отклонение от выполнения муниципального задания, в пределах которого оно считается выполненным – ___ %);

2.2.3. направить предписание Учреждению для принятия им мер к устранению нарушений по вопросам качественного, своевременного и в полном объеме оказания услуг (выполнения работ), установленных муниципальным заданием.

2.3. Учреждение обязуется:

2.3.1. осуществлять использование Субсидии в целях оказания муниципальных услуг (выполнения работ) в соответствии с требованиями к качеству и (или) объему (содержанию), порядку оказания муниципальных услуг (выполнения работ), определенными в муниципальном задании;

2.3.2. своевременно информировать Учредителя об изменениях условий оказания услуг (выполнения работ), которые могут повлиять на изменение размера Субсидии;

2.3.3. предоставлять Учредителю отчеты об исполнении муниципального задания, составленные по форме, предусмотренной для отчета о выполнении муниципального задания в срок, установленный муниципальным заданием.

2.4. Учреждение вправе обращаться к Учредителю с предложением об изменении размера Субсидии в связи с изменением в муниципальном задании показателей, характеризующих качество и (или) объем (содержание) оказываемых муниципальных услуг (выполняемых работ).

3. Особые условия предоставления Субсидии

(в случае необходимости указываются особые условия предоставления субсидий)

4. Ответственность Сторон

В случае неисполнения или ненадлежащего исполнения обязательств, определенных настоящим Соглашением, Стороны несут ответственность в соответствии с законодательством Российской Федерации.

5. Срок действия Соглашения

Настоящее Соглашение вступает в силу с 1 января 20__ года и действует в

течение _____ года.

(указывается текущий финансовый год)

6. Заключительные положения

6.1. Изменение настоящего Соглашения осуществляется по взаимному согласию Сторон в письменной форме в виде дополнений к настоящему Соглашению, которые являются его неотъемлемой частью.

6.2. Расторжение настоящего Соглашения допускается по соглашению сторон или по решению суда по основаниям, предусмотренным законодательством Российской Федерации.

6.3. Споры между Сторонами решаются в соответствии с законодательством Российской Федерации.

6.4. Настоящее Соглашение составлено в двух экземплярах, имеющих одинаковую юридическую силу.

7. Реквизиты Сторон

».

2. Настоящее постановление вступает в силу со дня его официального опубликования.

3. Действие положений пункта 5.31 Порядка формирования и финансового обеспечения выполнения муниципального задания на предоставление муниципальных услуг (выполнение работ) в отношении муниципальных учреждений города Костромы, утвержденного постановлением Администрации города Костромы от 4 декабря 2015 года № 3604, в редакции настоящего постановления, распространяется на правоотношения, возникшие с 1 июня 2019 года.

4. Действие положений подпункта «а» пункта 2.2.1.2 примерной формы соглашения об определении порядка и условий предоставления субсидии на финансовое обеспечение выполнения муниципального задания на оказание муниципальных услуг (выполнение работ) Приложения 4 к Порядку формирования и финансового обеспечения выполнения муниципального задания на предоставление муниципальных услуг (выполнение работ) в отношении муниципальных учреждений города Костромы, утвержденного постановлением Администрации города Костромы от 4 декабря 2015 года № 3604, в редакции настоящего постановления, распространяется на правоотношения, возникшие с 1 июня 2019 года.

Глава Администрации города Костромы А.В. СМЕРНОВ.

ЗАКЛЮЧЕНИЕ О РЕЗУЛЬТАТАХ ПУБЛИЧНЫХ СЛУШАНИЙ

17 июня 2019

Публичные слушания по проекту решения Думы города Костромы «О внесении изменений в Правила землепользования и застройки города Костромы», проводились 17 июня 2019 года с 15-00 часов до 16-05 часов в здании, расположенном по адресу: Российская Федерация, городской округ, город Кострома, город Кострома, улица Депутатская, 47, 1-й этаж, актовый зал.

В публичных слушаниях приняло участие 3 участника (список участников прилагается).

По результатам публичных слушаний составлен протокол публичных слушаний от 17 июня 2019 года № 1, на основании которого подготовлено настоящее заключение о результатах публичных слушаний.

От участников публичных слушаний поступили следующие замечания и предложения:

1) От участников публичных слушаний, постоянно проживающих на территории, в пределах которой проводятся публичные слушания замечаний и предложений не поступало.

2) от иных участников публичных слушаний замечаний не поступало.

Аргументированные рекомендации организатора публичных слушаний по предложениям и замечаниям от участников публичных слушаний, прошедших идентификацию:

Учитывая отсутствие замечаний и предложений от участников публичных слушаний аргументированные рекомендации Комиссии и иных участников публичных слушаний по таким замечаниям и предложениям отсутствуют.

Приложение к заключению о результатах публичных слушаний от 17.06.2019

Жители, постоянно проживающие на территории, в пределах которой проводились публичные слушания:

Цветкова Наталья Витальевна;

Морозова Елена Петровна;

Назарова Ирина Игоревна.

Иные участники публичных слушаний:

Управление имущественных и земельных отношений Администрации города Костромы в лице заместителя начальника Управления – Аристовой Оксаны Леонидовны.

Объявление

Владельцу (собственнику) транспортного средства АУДИ (M220PX10), расположенного в районе дома 24а по улице Береговой, Администрация города Костромы, руководствуясь Правилами выявления, перемещения, хранения и утилизации брошенных (бесхозных) транспортных средств, частей разукomплектованных транспортных средств на территории города Костромы, утвержденными решением Думы города Костромы от 25 сентября 2014 года № 172, предлагает самостоятельно произвести добровольное перемещение вышеуказанного транспортного средства, за счет собственных средств в место, предназначенное для ремонта, хранения или стоянки транспортных средств, в течение 14 календарных дней с момента опубликования настоящего объявления.

Всю необходимую информацию Вы можете получить по адресу: город Кострома, улица Депутатская, дом 47, кабинет 13, телефон для справок: 31 32 85.

В случае невыполнения настоящего предупреждения в указанный срок, будут приняты меры по перемещению Вашего транспортного средства с находящимся в нем имуществом на специальную площадку, предназначенную для временного хранения автотранспорта.

Затраты по вывозу и хранению будут возмещены за Ваш счет.

ИЗВЕЩЕНИЕ О ПРОВЕДЕНИИ СОБРАНИЯ О СОГЛАСОВАНИИ МЕСТОПОЛОЖЕНИЯ ГРАНИЦЫ ЗЕМЕЛЬНОГО УЧАСТКА

Кадастровым инженером ООО «Горизонталь» Рябовой М.С., № регистрации в реестре в государственном реестре лиц, осуществляющих кадастровую деятельность 6995, почтовый адрес: 156016, г. Кострома, м/р-н. Давыдовский-2, д.35, кв.130, тел:8(920)381-41-14, 79203814114@yandex.ru выполняются кадастровые работы в отношении:

- земельного участка с кадастровым N 44:27:020512:370, расположенного по адресу: г. Кострома, ул. Боровая, НСТ «Дубки», участок №370. Заказчик кадастровых работ: Дорофеева Н.М. Тел.89203801841. Почтовый адрес: г. Кострома, ул. Комсомольская, д.22/28, кв.2а

- земельного участка с кадастровым N 44:27:020512:514, расположенного по адресу: г. Кострома, ул. Боровая, НСТ «Дубки», участок №514. Заказчик кадастровых работ: Меньшикова О.А. Тел.89092561616. Почтовый адрес: Мантуровский р-н, п Корьково, д.51, кв.1

- земельного участка с кадастровым N 44:27:020512:674, расположенного по адресу: г. Кострома, ул. Боровая, НСТ «Дубки», участок №674. Заказчик кадастровых работ: Татаринова Т.И. Тел.89206402196. Почтовый адрес: г. Кострома, ш. Кинешемское, д.20а, кв.13

- земельного участка с кадастровым N 44:27:020512:687, расположенного по адресу: г. Кострома, ул. Боровая, НСТ «Дубки», участок №687. Заказчик кадастровых работ: Смирнова М.Н. Тел.89092542984. Почтовый адрес: г. Кострома, ш. Кинешемское, д.6Б, кв.3

- земельного участка с кадастровым N 44:27:020512:725, расположенного по адресу: г. Кострома, ул. Боровая, НСТ «Дубки», участок №725. Заказчик кадастровых работ: Нефедова О.Л. Тел. 89092547724. Почтовый адрес: г. Кострома, пр. Кирпичный, д.3, кв.130

- земельного участка с кадастровым N 44:27:020512:1043, расположенного по адресу: г. Кострома, ул. Боровая, НСТ «Дубки», участок №1043. Заказчик кадастровых работ: Румянцев Н.Д. Тел. 89536422423. Почтовый адрес: г. Кострома, м/р-н. Якимониха, д.3, кв.8б

Собрание заинтересованных лиц по поводу согласования местоположения границ состоится по адресу: г. Кострома, ул. Боровая, НСТ «Дубки» (здание конторы) «15» октября 2019 г. в 9 часов 00 минут.

С проектом межевого плана земельного участка можно ознакомиться по адресу: г. Кострома, ул. 8 Марта, д.80 (2 этаж, АН «Сенатор») в рабочие дни с 10:00 до 18:00ч. Требования о согласовании границ земельного участка на местности принимаются с "13" сентября 2019 г. по "14" октября 2019 г. по адресу: г. Кострома, ул. 8 Марта, д.80 (2 этаж, АН «Сенатор») в рабочие дни с 10:00 до 18:00ч. Обоснованные возражения относительно местоположения границ, содержащиеся в проекте межевого плана, принимаются со "13" сентября 2019 г. по "14" октября 2019 г по адресу г. Кострома, ул. 8 Марта, д.80 (2 этаж, АН «Сенатор») в рабочие дни с 10:00 до 18:00ч

Смежные земельные участки, с правообладателями которых требуется согласовать местоположение границ:

- земельный участок с кадастровым № 44:27:020512:369, расположенный по адресу: г. Кострома, ул. Боровая, НСТ «Дубки», участок №369

- земельный участок с кадастровым № 44:27:020512:513, расположенный по адресу: г. Кострома, ул. Боровая, НСТ «Дубки», участок №513

- земельный участок с кадастровым № 44:27:020512:675, расположенный по адресу: г. Кострома, ул. Боровая, НСТ «Дубки», участок №675

- земельный участок с кадастровым № 44:27:020512:686, расположенный по адресу: г. Кострома, ул. Боровая, НСТ «Дубки», участок №686

- земельный участок с кадастровым № 44:27:020512:724, расположенный по адресу: г. Кострома, ул. Боровая, НСТ «Дубки», участок №724

- земельный участок с кадастровым № 44:27:020512:726, расположенный по адресу: г. Кострома, ул. Боровая, НСТ «Дубки», участок №726

- земельный участок с кадастровым № 44:27:020512:690, расположенный по адресу: г. Кострома, ул. Боровая, НСТ «Дубки», участок №690

- земельный участок с кадастровым № 44:27:020512:1042, расположенный по адресу: г. Кострома, ул. Боровая, НСТ «Дубки», участок №1042

- земельный участок с кадастровым № 44:27:020512:1044, расположенный по адресу: г. Кострома, ул. Боровая, НСТ «Дубки», участок №1044

- земельный участок с кадастровым № 44:27:020512:1083, расположенный по адресу: г. Кострома, ул. Боровая, НСТ «Дубки»

При проведении согласования местоположения границ при себе необходимо иметь документ, удостоверяющий личность, а также документы о правах на земельный участок (часть 12 статьи 39, часть 2 статьи 40 Федерального закона от 24 июля 2007 года N 221-ФЗ "О кадастровой деятельности").

Администрация города Костромы

ПОСТАНОВЛЕНИЕ

4 сентября 2019 года

№ 1644

О предоставлении разрешения на отклонение от предельных параметров разрешенного строительства на земельном участке, расположенном по адресу: Российская Федерация, Костромская область, городской округ город Кострома, город Кострома, улица Партизанская, 26

Рассмотрев заявление Л. И. Пустовит, в соответствии со статьей 40 Градостроительного кодекса Российской Федерации, протоколом публичных слушаний от 5 августа 2019 года № 138 по вопросу предоставления разрешения на отклонение от предельных параметров разрешенного строительства на земельном участке, расположенном по адресу: Российская Федерация, Костромская область, городской округ город Кострома, город Кострома, улица Партизанская, 26, с учетом заключения о результатах публичных слушаний, рекомендаций Комиссии по подготовке проекта Правил землепользования и застройки города Костромы, руководствуясь статьями 42, 44, частью 1 статьи 57 Устава города Костромы,

ПОСТАНОВЛЯЮ:

1. Предоставить разрешение на отклонение от предельных параметров разрешенного строительства на земельном участке с кадастровым номером 44:27:050547:43, площадью 0, 0789 га, расположенном по адресу: Российская Федерация, Костромская область, городской округ город Кострома, город Кострома, улица Партизанская, 26, установив минимальный отступ от северо-восточной границы земельного участка 1, 7 м от точки А до точки Б, в целях реконструкции индивидуального жилого дома, согласно приложению к настоящему постановлению.

2. Настоящее постановление вступает в силу со дня его подписания, подлежит официальному опубликованию в бюллетене «Официальный вестник города Костромы» и размещению на официальном сайте Администрации города Костромы в информационно – телекоммуникационной сети «Интернет».

Глава Администрации города Костромы А.В. СМИРНОВ.

Приложение к постановлению Администрации города Костромы от 4 сентября 2019 года №1644

Техническое решение, принятое в проекте, соответствует требованиям законодательных, санитарно-технических, противопожарных и других норм действующих на территории РФ и обеспечивает безопасность для жизни и здоровья людей, эксплуатацию объекта при соблюдении предусмотренных проектом мероприятий, а также гарантирует конструктивную надежность, устойчивость и эксплуатационную безопасность объекта в течение срока службы или установив в соответствии с проектной документацией.

Главный инженер проекта: А.В. Болдырев

Администрация города Костромы

ПОСТАНОВЛЕНИЕ

3 сентября 2019 года

№ 1629

Об отказе в предоставлении разрешения на отклонение от предельных параметров разрешенного строительства на земельном участке с кадастровым номером 44:27:030101:1815, имеющем местоположение: Костромская область, город Кострома, примерно в 2 км по направлению на северо-восток от ориентира поселок Волжский

Рассмотрев заявление И. В. Меживник, в соответствии со статьей 40 Градостроительного кодекса Российской Федерации, протоколом публичных слушаний от 5 августа 2019 года № 138 по вопросу предоставления разрешения на отклонение от предельных параметров разрешенного строительства на земельном участке с кадастровым номером 44:27:030101:1815, имеющем местоположение: Костромская область, город Кострома, примерно в 2 км по направлению на северо-восток от ориентира поселок Волжский, учитывая, что согласно статье 53 Правил землепользования и застройки города Костромы, утвержденным решением Думы города Костромы от 16 декабря 2010 года № 62 (в редакции, действующей на дату утверждения документации по планировке территории) параметры развития определяются в том числе в соответствии с Генеральным планом города Костромы, разработанным проектом планировки и межевания территории, параметрами развития соответствующих территориальных зон, установленных данными Правилами, принимая во внимание положения проекта планировки территории, ограниченной проездами Шарыньским, Нейским, северо-восточной границей земельного участка с кадастровым номером 44:27:030101:685, проездом Апраксинским, южной границей земельного участка с кадастровым номером 44:27:030101:536, рекой Солонкой, утвержденной постановлением Администрации города Костромы от 2 декабря 2015 года № 3560, согласно которому в отношении данного участка с северо-восточной стороны установлен отступ от красных линий в целях определения допустимого размещения зданий 5 метров, а также установленный в Правилах землепользования и застройки города Костромы, утвержденным решением Думы города Костромы от 16 декабря 2010 года № 62 (в редакции, действующей на дату утверждения документации по планировке территории) параметр использования для земельных участков и объектов капитального строительства, расположенных в пределах территориальной зоны малоэтажной, индивидуальной жилой застройки Ж-1 для домов индивидуальной жилой застройки - минимальное расстояние от красной линии улиц до жилого дома 5 метров, в связи с отсутствием обоснований того, что земельный участок имеет неблагоприятные характеристики и не может эффективно использоваться, рассмотрев заключение о результатах публичных слушаний, рекомендации Комиссии по подготовке проекта Правил

землепользования и застройки города Костромы, руководствуясь статьями 42, 44, частью 1 статьи 57 Устава города Костромы,

ПОСТАНОВЛЯЮ:

1. Отказать в предоставлении разрешения на отклонение от предельных параметров разрешенного строительства на земельном участке с кадастровым номером 44:27:030101:1815, площадью 0,1261 га, имеющем местоположение: Костромская область, город Кострома, примерно в 2 км по направлению на северо-восток от ориентира поселок Волжский в части установления минимального отступа от северо-восточной границы земельного участка 4,0 м от точки 1 до точки 2, в целях строительства индивидуального жилого дома.

2. Настоящее постановление вступает в силу со дня его подписания, подлежит официальному опубликованию в бюллетене «Официальный вестник города Костромы» и размещению на официальном сайте Администрации города Костромы в информационно – телекоммуникационной сети «Интернет».

Глава Администрации города Костромы А.В. СМИРНОВ.

Администрация города Костромы

ПОСТАНОВЛЕНИЕ

5 сентября 2019 года

№ 1662

Об отклонении документации по планировке территории, ограниченной проспектом Мира, улицами Калиновской, Катушечной, Беговой, и о направлении ее на доработку

В соответствии со статьей 46 Градостроительного кодекса Российской Федерации, Порядком организации и проведения публичных слушаний по проектам муниципальных правовых актов города Костромы в сфере градостроительной деятельности, утвержденным решением Думы города Костромы от 26 апреля 2018 года № 64, учитывая протокол публичных слушаний от 25 июня 2019 года, заключение о результатах публичных слушаний, руководствуясь статьями 42, 44, частью 1 статьи 57 Устава города Костромы,

ПОСТАНОВЛЯЮ:

1. Отклонить и направить на доработку в Управление архитектуры и градостроительства Администрации города Костромы документацию по планировке территории, ограниченной проспектом Мира, улицами Калиновской, Катушечной, Беговой в виде проекта межевания территории (далее – документация по планировке территории).

2. Установить срок доработки документации по планировке территории шесть месяцев со дня принятия настоящего постановления.

3. Настоящее постановление подлежит официальному опубликованию и размещению на официальном сайте Администрации города Костромы в информационно-телекоммуникационной сети «Интернет».

Глава Администрации города Костромы А.В. СМИРНОВ.

Администрация города Костромы

ПОСТАНОВЛЕНИЕ

5 сентября 2019 года

№ 1663

Об отклонении документации по планировке территории, ограниченной улицами Сенной, Шагова, Князева, переулком Сенным, и о направлении ее на доработку

В соответствии со статьей 46 Градостроительного кодекса Российской Федерации, Порядком организации и проведения публичных слушаний по проектам муниципальных правовых актов города Костромы в сфере градостроительной деятельности, утвержденным решением Думы города Костромы от 26 апреля 2018 года № 64, учитывая протокол публичных слушаний от 11 июня 2019 года, заключение о результатах публичных слушаний, руководствуясь статьями 42, 44, частью 1 статьи 57 Устава города Костромы,

ПОСТАНОВЛЯЮ:

1. Отклонить и направить на доработку в Управление архитектуры и градостроительства Администрации города Костромы документацию по планировке территории, ограниченной улицами Сенной, Шагова, Князева, переулком Сенным в виде проекта межевания территории (далее – документация по планировке территории).

2. Установить срок доработки документации по планировке территории шесть месяцев со дня принятия настоящего постановления.

3. Настоящее постановление подлежит официальному опубликованию и размещению на официальном сайте Администрации города Костромы в информационно-телекоммуникационной сети «Интернет».

Глава Администрации города Костромы А.В. СМИРНОВ.

Администрация города Костромы

ПОСТАНОВЛЕНИЕ

5 сентября 2019 года

№ 1664

Об отклонении документации по планировке территории, ограниченной проездами Апраксинским, Антроповским, Нейским, улицей Шарьинской, и о направлении ее на доработку

В соответствии со статьей 46 Градостроительного кодекса Российской Федерации, Порядком организации и проведения публичных слушаний по проектам муниципальных правовых актов города Костромы в сфере градостроительной деятельности, утвержденным решением Думы города Костромы от 26 апреля 2018 года № 64, учитывая протокол публичных слушаний от 16 июля 2019 года, заключение о результатах публичных слушаний, руководствуясь статьями 42, 44, частью 1 статьи 57 Устава города Костромы,

ПОСТАНОВЛЯЮ:

1. Отклонить и направить на доработку в Управление архитектуры и градостроительства Администрации города Костромы документацию по планировке территории, ограниченной проездами Апраксинским, Антроповским, Нейским, улицей Шарьинской, в виде проекта планировки территории с проектом межевания территории в составе проекта планировки территории (далее – документация по планировке территории).

2. Установить срок доработки документации по планировке территории один месяц со дня принятия настоящего постановления.

3. Настоящее постановление подлежит официальному опубликованию и размещению на официальном сайте Администрации города Костромы в информационно-телекоммуникационной сети «Интернет».

Глава Администрации города Костромы А.В. СМИРНОВ.

Администрация города Костромы

ПОСТАНОВЛЕНИЕ

6 сентября 2019 года

№ 1671

О внесении изменений в состав комиссии конкурса программ летнего отдыха и занятости детей, подростков и молодежи города Костромы

В связи с произошедшими кадровыми изменениями в Администрации города Костромы, руководствуясь статьями 42, 44, частью 1 статьи 57 Устава города Костромы,

ПОСТАНОВЛЯЮ:

1. Внести в состав комиссии конкурса программ летнего отдыха и занятости детей, подростков и молодежи города Костромы (далее – состав Комиссии), утвержденный постановлением Администрации города Костромы от 23 марта 2012 года № 562 «О конкурсе программ летнего отдыха и занятости детей, подростков и молодежи города Костромы» (с изменениями, внесенными постановлениями Администрации города Костромы от 15 марта 2013 года № 446, от 19 мая 2014 года № 1199, от 19 марта 2015 года № 569, от 18 марта 2016 года № 593, от 1 марта 2017 года № 459, от 21 марта 2019 года № 407), следующие изменения:

1.1. исключить из состава Комиссии Соловьеву Марину Николаевну;

1.2. включить в состав Комиссии Скачкову Татьяну Николаевну, начальника управления образования Комитета образования, культуры, спорта и работы с молодежью Администрации города Костромы.

2. Настоящее постановление подлежит официальному опубликованию и размещению на официальном сайте Администрации города Костромы в информационно-телекоммуникационной сети «Интернет».

Глава Администрации города Костромы А.В. СМИРНОВ.

Администрация города Костромы

ПОСТАНОВЛЕНИЕ

6 сентября 2019 года

№ 1672

О внесении изменений в постановление Администрации города Костромы от 20 ноября 2015 года № 3382 «Об утверждении информации, содержащейся в адресном реестре объектов недвижимого имущества города Костромы»

В связи с допущенными техническими ошибками, в соответствии с постановлением Правительства Российской Федерации от 22 мая 2015 года № 492 «О составе сведений об адресах, размещаемых в государственном адресном реестре, порядке межведомственного информационного взаимодействия при ведении государственного адресного реестра, о внесении изменений и признании утратившими силу некоторых актов Правительства Российской Федерации», руководствуясь статьями 42, 44, частью 1 статьи 57 Устава города Костромы,

ПОСТАНОВЛЯЮ:

1. Внести в информацию, содержащуюся в адресном реестре объектов недвижимого имущества города Костромы на 20 ноября 2015 года (приложение), утвержденную постановлением Администрации города Костромы от 20 ноября 2015 года № 3382 «Об утверждении информации, содержащейся в адресном реестре объектов недвижимого имущества города Костромы» (с изменениями, внесенным постановлением Администрации города Костромы от 6 апреля 2016 года № 791), следующие изменения:

1.1. в заголовке слова «города Костромы» заменить словами «городского округа города Костромы»;

1.2. пункт 2 изложить в следующей редакции

«2. Установить, что включение сведений об адресе объекта недвижимого имущества, в том числе земельных участков, зданий, сооружений и объектов незавершенного строительства, в информацию, утвержденную пунктом 1 настоящего постановления, подтверждает принятие решения о признании адреса присвоенным.»;

1.3. строку:

« микрорайон Давыдовский-1 10,12,12а,14,16,18,2,20,22,22а,24,24 строение 1,26,28,2а, 30,30а, 32,34,34а,4,4а,6,8 »

изложить в следующей редакции:

« микрорайон Давыдовский-1 10,12,12а,14,16,18,2,20,22,22а,24,24 строение 1,26,28,2а, 30,30а, 32, 32а,34,34а,4,4а,6,8 »;

1.4. строку:

« микрорайон Давыдовский-2 1,11,13,15,17,19,16,21,25,27,29,3,31,31а,33,35,37,37а,39,3а,41,43, 5,55,57,59,59а,61,63,63а,65,65а,67,67а,69,7,71,71а,73,75,77,79,7а, 9 »

изложить в следующей редакции:

« микрорайон Давыдовский-2 1,11,13,15,17,19,16,21,25,27,29,3,31,31а,33,35,37,37а,39,39а,3а, 41,43,5,55,57,59,59а,61,63,63а,65,65а,67,67а,69,7,71,71а,73,75,77, 79, 7а,9 »;

1.5. строку:

« переулок Металлистов 10,11,12,16,3,4,5,6,7,8 »

изложить в следующей редакции:

« переулок Металлистов 10,11,12,13,16,3,4,5,6,7,8 »;

1.6. строку:

« поселок Гари 1,10,11,11а,12,13,14,15,15а,16,16а,17,18,1а,16,1в,2,20,22,24,25, 37,39,4, 5,5а,6,6а,6б,6в,6г,8,9 »

изложить в следующей редакции:

« поселок Гари 1,10,11,11а,12,13,14,15,15а,16,16а,17,18,1а,16,1в,2,20,22,24,25, 3,37,39,4, 5,5а,6,6а,6б,6в,6г,8,9 »;

1.7. строку:

« проезд Давыдовский 1-й 1,10,11,12,13,14,15,16,17,18,19,2,20,21,22,22а,23,24,25,26,27,28, 29,3,30,31,32,32а,33,34,35,36,37,38,39,4,40,41,42,43,45,5,6,7,8,9 »

изложить в следующей редакции:

« проезд Давыдовский 1-й 1,10,11,12,13,14,15,16,17,18,19,2,20,21,22,22а,23,24,25,26,27,28, 29,3,30, 31,32, 33,34,35,36,37,38,39,4,40,41,42,43,45,5,6,7,8,9 »;

1.8. строку:

« проезд Давыдовский 2-й 1,10,11,12,13,14,15,16,17,18,19,1а,2,20,21,22,23,24,25,26,27,28,2 9, 3,30, 31,32,33,34,35,36,37,38,39,39а,4,40,42,43,44,5,6,7,8,9 »

изложить в следующей редакции:

« проезд Давыдовский 2-й 1,10,11,12,13,14,15,16,17,18,19,1а,2,20,21,22,23,24,25,26,27,28,2 9, 3,30, 31,32,33,34,35,36,37,38,39,4,40,42,43,44,5,6,7,8,9 »;

1.9. строку:

« проспект Текстильщиков	1,12,13,14,15,17,17а,19,19а,1а,1б,1в,20,20а,21,22/20,23/37,25,26,26а,27,28,29,2а,3,3 строение 1,30,31,31а,31б,32,33,34,35,36,37/34,38/34,39/27,3а,3б,4,40/39,41,42,43,44,44а,44б,45 строение 1,45/25,46,46 строение 1,47,48,4а,50,51/21,52,53,55,57,57а,59,6,61,63,65,67,68/38,69,7,70/25,71/26,72,73,73а,73б,73в,73ж,73и,73к,73н,74,76а,78,8,80,82,84,86,88,9/18,92,92а,94,94а,96,98 »
--------------------------	---

изложить в следующей редакции:

« проспект Текстильщиков	1,12,13,13а,14,15,17,17а,19,19а,1а,1б,1в,20,20а,21,22/20,23/37,25,26,26а,27,28,29,2а,3,3 строение 1,30,31,31а,31б,32,33,34,35,36,37/34,38/34,39/27,3а,3б,4,40/39,41,42,43,44,44а,44б,45 строение 1,45/25,46,46 строение 1,47,48,4а,50,51/21,52,53,55,57,57а,59,6,61,63,65,67,68/38,69,7,70/25,71/26,72,73,73а,73б,73в,73ж,73и,73к,73н,74,76а,78,8,80,82,84,86,88,9/18,92,92а,94,94а,96,98 »
--------------------------	---

1.10. строку:

« санаторий Костромской	10,11,12,12а,14,15,4,6 »
-------------------------	--------------------------

изложить в следующей редакции:

« санаторий Костромской	10,11,12,12а,14,15,4,5,6,7,8,9 »
-------------------------	----------------------------------

1.11. строку:

« улица Верхне-Набережная	11/1,19,21,3,5,7/1 »
---------------------------	----------------------

изложить в следующей редакции:

« улица Верхне-Набережная	11/1,15,19,21,3,5,7/1 »
---------------------------	-------------------------

1.12. строку:

« улица Индустриальная	1/23,10,11,11а,12,13,13а,14,15,16,17,17а,19,19а,19б,20,21,22,22 строение 1,22а,23,24,24а,24б,25,25а,26,27,27а,28,28а,28б,28в,29,2а,3,30,31,32,32а,33,34,34а,34б,34в,35,36,37,38,38а,38б,38в,4,40 строение 1,40а,40в,42,42а,42б,42в,42г,42д,44,46,48,48а,48б,48в,4а,5,50,50/2,50а,50б,51,53,53 строение 1,53а,54,54а,55,55а,56,57,57а,58/18,58а,59,59 строение 1,6,61,62а,63,63а,63б,63в,64,64а,65,65а,65б,65в,66,67,67а,68,69,69а,7,70,71,75,79,7а,8,81,83,85,8а,8б,9,91,93,95,9а »
------------------------	---

изложить в следующей редакции:

« улица Индустриальная	1/23,10,11,11а,12,13,13а,14,15,16,17,17а,19,19а,19б,20,21,22,22 строение 1,22а,23,24,24а,24б,25,25а,26,27,27а,28,28а,28б,28в,29,2а,3,30,31,32,32а,33,34,34а,34б,34в,35,36,37,38,38а,38б,38в,4,40 строение 1,40а,40в,42,42а,42б,42в,42г,42д,44,46,48,48а,48б,48в,4а,5,50,50/2,50а,50б,51,53,53 строение 1,53а,54,54а,55,55а,56,57,57а,58/18,58а,59,59 строение 1,6,61,62а,63,63а,63б,63в,64,64а,65,65а,65б,65в,66,67,67а,68,69,69а,7,70,71,75,79,7а,8,81,83,85,8а,8б,9,91,93,95,9а »
------------------------	---

1.13. строку:

« улица Катусечная	1/5,10,101,103,105,107,109,111,113,114,115,116,117,118,119,12,120,121,122,124,125а,126,127,128,129,13,131,133,135,137,139,139а,14,141,145,147,149,15,151,153,155/1,157,16,17/14,18,2/7,20,22/16,23,25,26,3,30а,32,32а,32б,32в,32г,34,34а,34б,36,38,4,40,42,44,45,49,5,51,53,54,55,56,56 строение 1,57,63,64,65/43,67/36,68,68а,68а строение 1,70,71,72,73,74,75,76/39,77,79,7а,7б,8,80,80а,80б,81,82,82а,83,84,86,89,9,90,91,92,93,94,95,96,97,99 »
--------------------	---

изложить в следующей редакции:

« улица Катусечная	1/5,10,101,103,105,107,109,111,113,114,115,116,117,118,119,12,120,121,122,124,125а,126,127,128,129,13,131,133,135,137,139,139а,14,141/1,145,147,149,15,151,153,155/1,157,16,17/14,18,2/7,20,22/16,23,25,26,3,30а,32,32а,32б,32в,32г,34,34а,34б,36,38,4,40,42,44,45,49,5,51,53,54,55,56,56 строение 1,57,63,64,65/43,67/36,68,68а,68а строение 1,7,70,71,72,73,74,75,76/39,77,79,7а,7б,8,80,80а,80б,81,82,82а,83,84,86,89,9,90,91,92,93,94,95,96,97,99 »
--------------------	---

1.14. строку:

« улица Коммунаров	1,10,10 строение 1,11,15,15а,19,1а,22,23,24,25,26,27,29,3,30,32,33,34,37,39,3б,4,40,41,41а,43,45,49,49а,5,51,53,55,5а,5б,5в,5г,6,63,65,7,71,73,73а,75,77,79,8,9 »
--------------------	---

изложить в следующей редакции:

« улица Коммунаров	1,10,10 строение 1,11,15,15а,19,1а,22,23,24,24а,25,26,27,29,3,30,32,33,34,37,39,3б,4,40,41,41а,43,45,49,49а,5,51,53,55,5а,5б,5в,5г,6,63,65,7,71,73,73а,75,77,79,8,9 »
--------------------	---

1.15. строку:

« улица Осоавиахима	10,12,13,14,15,15б,17/16,18,19,20,21,22/17,24,25/13,26,27,28,30,31/13,32,33,34,39,4,45,47,49,5,51,6,8,9/17 »
---------------------	--

изложить в следующей редакции:

« улица Осоавиахима	10,12,13,14,15,15б,17/16,18,19,20,21,22/17,24,26,27,28,30,31/13,32,33,34,39,4,45,47,49,5,51,6,8,9/17 »
---------------------	--

1.16. строку:

« улица Станкостроительная	1а,3,3а,5,5б »
----------------------------	----------------

изложить в следующей редакции:

« улица Станкостроительная	1а,3,3а,4,5,5б »
----------------------------	------------------

1.17. строку:

« улица Сутырина	1,10,10а,11,12,14,15,16,17,18,19,1а,2,20,21,22,23,23а,24,24а,26,26а,28,2а,3,4,4а,5,6,6а,8,9 »
------------------	---

изложить в следующей редакции:

« улица Сутырина	1,10,10а,11,12,14,15,16,17,18,19,1а,2,20,21,22,23,23а,24,24а,26,26а,28,2а,3,4,4а,5,50а,6,6а,8,9 »
------------------	---

1.18. строку:

« улица Центральная	10,15,15а,16,17,18,19,20,21/28,22/30,23,23 строение 1,24,25,26,28,29,3,30,31,32,34,36,38,4,40,42,42а,46,46а,48,48а,48б,5,50,50а,51,53,55,57,59,6,61,63,65,67,69,7,71,73,75,77,79,8,81,83,85,87,89,91 »
---------------------	--

изложить в следующей редакции:

« улица Центральная	10,15,15а,16,17,18,19,20,21/28,22/30,23,23 строение 1,24,25,26,28,29,3,30,31,32,34,36,38,4,40,42,42а,46,46а,48,48а,48б,5,50,51,53,55,57,59,6,61,63,65,67,69,7,71,73,75,77,79,8,81,83,85,87,89,9,91 »
---------------------	--

1.19. дополнить строкой:

« улица Интернатская	2 »
----------------------	-----

2. Настоящее постановление вступает в силу со дня подписания и подлежит официальному опубликованию.

Глава Администрации города Костромы А.В. СМЕРНОВ.

ЗАКЛЮЧЕНИЕ О РЕЗУЛЬТАТАХ ПУБЛИЧНЫХ СЛУШАНИЙ

9 июля 2019 г.

Публичные слушания по проекту межевания территории, ограниченной улицами Московской, художников Шуваловых, улицей местного значения проводились 9 июля 2019 года с 16-30 часов до 18-00 часов в здании, расположенном по адресу: Российская Федерация, городской округ город Кострома, город Кострома, площадь Конституции, дом 2, 3-й этаж, кабинет 303в.

В публичных слушаниях приняло участие 2 участника:

- Управление имущественных и земельных отношений Администрации города Костромы в лице представителя Аристовой Оксаны Леонидовны – заместителя начальника Управления имущественных и земельных отношений;

- МТУ Росимуществва во Владимирской, Ивановской, Костромской и Ярославской областях в лице представителя Смирновой Яны Николаевны - заместителя начальника отдела управления федеральным имуществом и взаимодействия с органами государственной власти и местного самоуправления в Костромской области.

По результатам публичных слушаний составлен протокол публичных слушаний от 9 июля 2019 года № 2, на основании которого подготовлено настоящее заключение о результатах публичных слушаний.

От участников публичных слушаний поступили следующие замечания и предложения:

- От участников публичных слушаний, постоянно проживающих на территории, в пределах которой проводились публичные слушания замечаний не поступало.
- От иных участников публичных слушаний, присутствовавших на публичных слушаниях:

Управление имущественных и земельных отношений Администрации города Костромы, в лице заместителя начальника Управления имущественных и земельных отношений Аристовой Оксаны Леонидовны, предлагает:

- При формировании земельных участков установить расстояние 5 метров от водного объекта;
- Сформировать земельные участки под существующими объектами недвижимости;
- Красную линию по улице местного значения установить по границе существующего земельного участка с кадастровым номером 44:27:000000:15857 и по границе здания на земельном участке :ЗУ4;
- Земельный участок с кадастровым номером 44:27:000000:14858 перераспределить с сохранением площади;
- Предусмотреть к изъятию земельный участок с кадастровым номером 44:27:000000:15835 за красной линией, с соответствующим обозначением в графической и текстовой части.

МТУ Росимуществва во Владимирской, Ивановской, Костромской и Ярославской областях в лице заместителя начальника отдела управления федеральным имуществом и взаимодействия с органами государственной власти и местного самоуправления в Костромской области Смирновой Яны Николаевны, предлагает:

- В список объектов недвижимого имущества включены земельные участки с кадастровыми номерами 44:27:000000:57, 44:27:000000:15857, 44:27:000000:14858, расположенные по адресу: Костромская область, город Кострома, улица Московская, в районе дома 100, зарегистрированные в собственности Российской Федерации и предоставленные в аренду ООО «Венеция». Необходимо представить сведения о позиции арендатора в отношении изменения границ земельных участков;
- Сформировать земельные участки под существующими объектами недвижимости;
- Уточнить сведения об образуемом земельном участке :ЗУ 34, а именно: согласно текстовой части проекта межевания территории предусматривается формирование земельного участка с условным обозначением :ЗУ34, который в перечне образуемых земельных участков отсутствует, как и отсутствует на чертеже межевания территории;
- В текстовой части проекта межевания территории указать способ образования земельного участка с условным обозначением :ЗУ11.

Аргументированные рекомендации организатора публичных слушаний по предложениям и замечаниям от участников публичных слушаний, прошедших идентификацию:

№ п/п	Содержание предложения (замечания)	Рекомендации организатора
	Управление имущественных и земельных отношений Администрации города Костромы	

1.	При формировании земельных участков установить расстояние 5 метров от водного объекта	Целесообразно учесть предложение.
2.	Сформировать земельные участки под существующими объектами недвижимости	Целесообразно учесть предложение.
3.	Красную линию по улице местного значения установить по границе существующего земельного участка с кадастровым номером 44:27:000000:15857 и по границе здания на земельном участке :ЗУ4	Целесообразно учесть предложение.
4.	Земельный участок с кадастровым номером 44:27:000000:14858 перераспределить с сохранением площади	Целесообразно учесть предложение.
5.	Предусмотреть к изъятию земельный участок с кадастровым номером 44:27:000000:15835 за красной линией, с соответствующим обозначением в графической и текстовой части	Целесообразно учесть предложение.
МТУ Росимущества во Владимирской, Ивановской, Костромской и Ярославской областях		
7.	В список объектов недвижимого имущества включены земельные участки с кадастровыми номерами 44:27:000000:57, 44:27:000000:15857, 44:27:000000:14858, расположенные по адресу: Костромская область, город Кострома, улица Московская, в районе дома 100, зарегистрированные в собственности Российской Федерации и предоставленные в аренду ООО «Венеция». Необходимо представить сведения о позиции арендатора в отношении изменения границ земельных участков	Целесообразно учесть предложение
8.	Сформировать земельные участки под существующими объектами недвижимости	Целесообразно учесть предложение
9.	Уточнить сведения об образуемом земельном участке :ЗУ 34, а именно: согласно текстовой части проекта межевания территории предусматривается формирование земельного участка с условным обозначением :ЗУ34, который в перечне образуемых земельных участков отсутствует, как и отсутствует на чертеже межевания территории	Целесообразно учесть предложение
10.	В текстовой части проекта межевания территории указать способ образования земельного участка с условным обозначением :ЗУ11	Целесообразно учесть предложение

Выводы по результатам общественных обсуждений или публичных слушаний:
Целесообразно проект межевания территории доработать с учетом поступивших замечаний и предложений.

Администрация города Костромы

РАСПОРЯЖЕНИЕ
начальника Управления
имущественных и земельных отношений

10 сентября 2019 года

№ 1687-р

О внесении изменений в извещение о проведении аукционов на право заключения договоров аренды земельных участков, расположенных на территории города Костромы, государственная собственность на которые не разграничена

В связи с технической ошибкой, в соответствии со статьями 39.11, 39.12 Земельного кодекса Российской Федерации, руководствуясь Положением об Управлении имущественных и земельных отношений Администрации города Костромы, утвержденным постановлением Администрации города Костромы от 23 марта 2015 года № 604,

ОБЯЗЫВАЮ:

1. Внести в извещение о проведении аукционов на право заключения договоров аренды земельных участков, расположенных на территории города Костромы, государственная собственность на которые не разграничена, утвержденное распоряжением начальника Управления имущественных и земельных отношений Администрации города Костромы от 4 сентября 2019 года № 1649-р, следующие изменения:

- 1.1. во втором абзаце слова «9 октября» заменить словами «16 октября»;
- 1.2. в четвертом абзаце пункта 7 слова «9 октября» заменить словами «16 октября»;
- 1.3. во втором абзаце пункта 8 слова «7 октября» заменить словами «14 октября»;
- 1.4. во втором абзаце пункта 10 слова «9 октября» заменить словами «16 октября»;
- 1.5. во втором абзаце пункта 11 слова «9 октября» заменить словами «16 октября».

2. Настоящее распоряжение вступает в силу со дня принятия и подлежит официальному опубликованию.

Начальник Управления М.Н. ИЛЬЧЕВСКАЯ.

Администрация города Костромы

РАСПОРЯЖЕНИЕ
начальника Управления
имущественных и земельных отношений

10 сентября 2019 года

№ 1688-р

О внесении изменений в извещение о проведении аукциона по продаже земельных участков, расположенных на территории города Костромы, государственная собственность на которые не разграничена

В связи с технической ошибкой, в соответствии со статьями 39.11, 39.12 Земельного кодекса Российской Федерации, руководствуясь Положением об Управлении имущественных и земельных отношений Администрации города Костромы, утвержденным постановлением Администрации города Костромы от 23 марта 2015 года № 604,

ОБЯЗЫВАЮ:

1. Внести в извещение о проведении аукциона по продаже земельных участков, расположенных на территории города Костромы, государственная собственность на которые не разграничена, утвержденное распоряжением начальника Управления имущественных и земельных отношений Администрации города Костромы от 4 сентября 2019 года № 1648-р, следующие изменения:

- 1.1. во втором абзаце слова «9 октября» заменить словами «16 октября»;

- 1.2. в четвертом абзаце пункта 7 слова «9 октября» заменить словами «16 октября»;
 - 1.3. во втором абзаце пункта 8 слова «7 октября» заменить словами «14 октября»;
 - 1.4. во втором абзаце пункта 10 слова «9 октября» заменить словами «16 октября»;
 - 1.5. во втором абзаце пункта 11 слова «9 октября» заменить словами «16 октября».
2. Настоящее распоряжение вступает в силу со дня принятия и подлежит официальному опубликованию.

Начальник Управления М.Н. ИЛЬЧЕВСКАЯ.

Администрация города Костромы

РАСПОРЯЖЕНИЕ
начальника Управления экономики

9 сентября 2019 года

№ 197-р

О внесении изменения в строку 5 тарифов на платные услуги, предоставляемые муниципальным бюджетным дошкольным образовательным учреждением города Костромы «Детский сад № 70»

В соответствии со статьей 17 Федерального закона от 6 октября 2003 года № 131-ФЗ «Об общих принципах организации местного самоуправления в Российской Федерации», решением Думы города Костромы от 21 декабря 2005 года № 120 «Об определении порядка установления органами местного самоуправления города Костромы тарифов на услуги, предоставляемые муниципальными предприятиями и учреждениями, и работы, выполняемые муниципальными предприятиями и учреждениями», Порядком формирования тарифов на платные услуги (работы), предоставляемые муниципальными предприятиями и учреждениями города Костромы, утвержденным постановлением Администрации города Костромы от 10 июля 2013 года № 1504, Положением об Управлении экономики Администрации города Костромы, утвержденным постановлением Администрации города Костромы от 27 ноября 2012 года № 2495, руководствуясь статьей 42, частью 3 статьи 57 Устава города Костромы,

ОБЯЗЫВАЮ:

1. Внести в строку 5 тарифов на платные услуги, предоставляемые муниципальным бюджетным дошкольным образовательным учреждением города Костромы «Детский сад № 70», установленные распоряжением начальника Управления экономики Администрации города Костромы от 6 марта 2019 года № 61-р «Об установлении тарифов на платные услуги, предоставляемые муниципальным бюджетным дошкольным образовательным учреждением города Костромы "Детский сад № 70"», изменение, заменив цифры «130» цифрами «150».

2. Настоящее распоряжение подлежит официальному опубликованию и вступает в силу с 1 числа месяца, следующего за месяцем его издания, но не ранее чем по истечении 10 дней после его официального опубликования.

Начальник Управления И.Ю. ПРОСКУРИНА.

Администрация города Костромы

РАСПОРЯЖЕНИЕ
начальника Управления экономики

9 сентября 2019 года

№ 198-р

Об установлении тарифов на платные услуги, предоставляемые муниципальным бюджетным общеобразовательным учреждением города Костромы «Гимназия № 15»

В соответствии со статьей 17 Федерального закона от 6 октября 2003 года № 131-ФЗ «Об общих принципах организации местного самоуправления в Российской Федерации», решением Думы города Костромы от 21 декабря 2005 года № 120 «Об определении порядка установления органами местного самоуправления города Костромы тарифов на услуги, предоставляемые муниципальными предприятиями и учреждениями, и работы, выполняемые муниципальными предприятиями и учреждениями», Порядком формирования тарифов на платные услуги (работы), предоставляемые муниципальными предприятиями и учреждениями города Костромы, утвержденным постановлением Администрации города Костромы от 10 июля 2013 года № 1504, Положением об Управлении экономики Администрации города Костромы, утвержденным постановлением Администрации города Костромы от 27 ноября 2012 года № 2495, руководствуясь статьей 42, частью 3 статьи 57 Устава города Костромы,

ОБЯЗЫВАЮ:

1. Установить тарифы на платные услуги, предоставляемые муниципальным бюджетным общеобразовательным учреждением города Костромы «Гимназия № 15», в соответствии с приложением к настоящему распоряжению.

2. Настоящее распоряжение подлежит официальному опубликованию и вступает в силу с 1 числа месяца, следующего за месяцем его издания, но не ранее чем по истечении 10 дней после его официального опубликования.

Начальник Управления И.Ю. ПРОСКУРИНА.

Приложение
к распоряжению начальника Управления
экономики Администрации
города Костромы
от «9» сентября 2019 года № 198-р

Тарифы на платные услуги, предоставляемые муниципальным бюджетным общеобразовательным учреждением города Костромы «Гимназия № 15»

№ п/п	Наименование услуг	Ед. изм.	Тариф (в руб.)
1.	Занятия в группах здоровья для лиц младше 18 лет	час	40
2.	Оказание логопедических услуг сверх часов коррекционной работы с обучающимися:		
2.1.	групповые занятия	час	250
2.2.	индивидуальные занятия	час	520
3.	Оказание психолого-педагогических услуг сверх часов коррекционной работы с обучающимися:		
3.1.	групповые занятия	час	50
3.2.	индивидуальные занятия	час	400
4.	Оказание услуг педагога-дефектолога сверх часов коррекционной работы с обучающимися:		
4.1.	групповые занятия	час	150
4.2.	индивидуальные занятия	час	520
5.	Организация технического сопровождения массовых мероприятий	час	2000

Администрация города Костромы

РАСПОРЯЖЕНИЕ

начальника Управления экономики

9 сентября 2019 года

№ 199-р

Об установлении тарифов на платные услуги, предоставляемые муниципальным бюджетным общеобразовательным учреждением города Костромы «Средняя общеобразовательная школа № 21»

В соответствии со статьей 17 Федерального закона от 6 октября 2003 года № 131-ФЗ «Об общих принципах организации местного самоуправления в Российской Федерации», решением Думы города Костромы от 21 декабря 2005 года № 120 «Об определении порядка установления органами местного самоуправления города Костромы тарифов на услуги, предоставляемые муниципальными предприятиями и учреждениями, и работы, выполняемые муниципальными предприятиями и учреждениями», Порядком формирования тарифов на платные услуги (работы), предоставляемые муниципальными предприятиями и учреждениями города Костромы, утвержденным постановлением Администрации города Костромы от 10 июля 2013 года № 1504, Положением об Управлении экономики Администрации города Костромы, утвержденным постановлением Администрации города Костромы от 27 ноября 2012 года № 2495, руководствуясь статьей 42, частью 3 статьи 57 Устава города Костромы,

ОБЯЗЫВАЮ:

1. Установить тарифы на платные услуги, предоставляемые муниципальным бюджетным общеобразовательным учреждением города Костромы «Средняя общеобразовательная школа № 21», в соответствии с приложением к настоящему распоряжению.

2. Настоящее распоряжение подлежит официальному опубликованию и вступает в силу с 1 числа месяца, следующего за месяцем его издания, но не ранее чем по истечении 10 дней после его официального опубликования.

Начальник Управления И.Ю. ПРОСКУРИНА.

Приложение
к распоряжению начальника Управления
экономики Администрации
города Костромы
от «9» сентября 2019 года № 199-р

Тарифы на платные услуги, предоставляемые муниципальным бюджетным общеобразовательным учреждением города Костромы «Средняя общеобразовательная школа № 21»

№ п/п	Наименование услуг	Ед. изм.	Тариф (в руб.)
1.	Изучение специальных дисциплин сверх часов и сверх программы по данной дисциплине, предусмотренной учебным планом	час	200
2.	Проведение индивидуальных занятий с обучающимися другого образовательного учреждения	час	500
3.	Занятия в кружках и секциях сверх учебной программы	час	200
4.	Занятия в студиях, группах, факультативах, работающих по программам дополнительного образования детей	час	200
5.	Занятия в группе по адаптации детей к условиям школьной жизни и по подготовке детей дошкольного возраста к обучению в школе	час	75
6.	Занятия в группах здоровья для лиц старше 18 лет	час	300
7.	Оказание логопедических услуг сверх часов коррекционной работы с обучающимися (индивидуальные занятия)	час	420
8.	Оказание психолого-педагогических услуг сверх часов коррекционной работы с обучающимися (индивидуальные занятия)	час	400
9.	Оказание услуг педагога-дефектолога сверх часов коррекционной работы с обучающимися (индивидуальные занятия)	час	420
10.	Занятия в учебных группах специального обучения детей с ограниченными возможностями здоровья	час	300
11.	Организация технического сопровождения массовых мероприятий	час	3000

Администрация города Костромы

РАСПОРЯЖЕНИЕ

начальника Управления экономики

9 сентября 2019 года

№ 200-р

Об установлении тарифов на платные услуги, предоставляемые муниципальным бюджетным дошкольным образовательным учреждением города Костромы «Детский сад № 4»

В соответствии со статьей 17 Федерального закона от 6 октября 2003 года № 131-ФЗ «Об общих принципах организации местного самоуправления в Российской Федерации», решением Думы города Костромы от 21 декабря 2005 года № 120 «Об определении порядка установления органами местного самоуправления города Костромы тарифов на услуги, предоставляемые муниципальными предприятиями и учреждениями, и работы, выполняемые муниципальными предприятиями и учреждениями», Порядком формирования тарифов на платные услуги (работы), предоставляемые муниципальными предприятиями и учреждениями города Костромы, утвержденным постановлением Администрации города Костромы от 10 июля 2013 года № 1504, Положением об Управлении экономики Администрации города Костромы, утвержденным постановлением Администрации города Костромы от 27 ноября 2012 года № 2495, руководствуясь статьей 42, частью 3 статьи 57 Устава города Костромы,

ОБЯЗЫВАЮ:

1. Установить тарифы на платные услуги, предоставляемые муниципальным бюджетным дошкольным образовательным учреждением города Костромы «Детский сад № 4», в соответствии с приложением к настоящему распоряжению.

2. Настоящее распоряжение подлежит официальному опубликованию и вступает в силу с 1 числа месяца, следующего за месяцем его издания, но не ранее чем по истечении 10 дней после его официального опубликования.

Начальник Управления И.Ю. ПРОСКУРИНА.

Приложение
к распоряжению начальника
Управления экономики
Администрации
города Костромы
от «9» сентября 2019 года № 200-р

Тарифы на платные услуги, предоставляемые муниципальным бюджетным дошкольным образовательным учреждением города Костромы «Детский сад № 4»

№ п/п	Наименование услуг	Ед. изм.	Тариф (в руб.)
1.	Занятия по изучению иностранных языков	час	150
2.	Занятия по развитию творческого мышления и интеллекта детей	час	150
3.	Оказание логопедических услуг:		
3.1.	индивидуальные занятия	час	650
3.2.	групповые занятия	час	130
4.	Занятия в кружке по обучению детей игре в шахматы, логике	час	150
5.	Занятия в кружке по обучению танцам, ритмике, хореографии	час	130
6.	Занятия в кружке по обучению рукоделию	час	130
7.	Занятия в кружке по обучению живописи, народным промыслам	час	130
8.	Занятия в спортивных секциях	час	130
9.	Организация технического сопровождения массовых мероприятий	час	1470

Администрация города Костромы

РАСПОРЯЖЕНИЕ

начальника Управления экономики

9 сентября 2019 года

№ 201-р

Об установлении тарифов на платные услуги, предоставляемые муниципальным бюджетным дошкольным образовательным учреждением города Костромы «Детский сад № 64»

В соответствии со статьей 17 Федерального закона от 6 октября 2003 года № 131-ФЗ «Об общих принципах организации местного самоуправления в Российской Федерации», решением Думы города Костромы от 21 декабря 2005 года № 120 «Об определении порядка установления органами местного самоуправления города Костромы тарифов на услуги, предоставляемые муниципальными предприятиями и учреждениями, и работы, выполняемые муниципальными предприятиями и учреждениями», Порядком формирования тарифов на платные услуги (работы), предоставляемые муниципальными предприятиями и учреждениями города Костромы, утвержденным постановлением Администрации города Костромы от 10 июля 2013 года № 1504, Положением об Управлении экономики Администрации города Костромы, утвержденным постановлением Администрации города Костромы от 27 ноября 2012 года № 2495, руководствуясь статьей 42, частью 3 статьи 57 Устава города Костромы,

ОБЯЗЫВАЮ:

1. Установить тарифы на платные услуги, предоставляемые муниципальным бюджетным дошкольным образовательным учреждением города Костромы «Детский сад № 64», в соответствии с приложением к настоящему распоряжению.

2. Признать утратившим силу распоряжение начальника Управления экономики Администрации города Костромы от 20 марта 2019 года № 76 «Об установлении тарифа на платную услугу, предоставляемую муниципальным бюджетным дошкольным образовательным учреждением города Костромы «Детский сад № 64».

3. Настоящее распоряжение подлежит официальному опубликованию и вступает в силу с 1 числа месяца, следующего за месяцем его издания, но не ранее чем по истечении 10 дней после его официального опубликования.

Начальник Управления И.Ю. ПРОСКУРИНА.

Приложение
к распоряжению начальника
Управления экономики
Администрации
города Костромы
от «9» сентября 2019 года № 201-р

Тарифы на платные услуги, предоставляемые муниципальным бюджетным дошкольным образовательным учреждением города Костромы «Детский сад № 64»

№ п/п	Наименование услуг	Ед. изм.	Тариф (в руб.)
1.	Занятия по адаптации к условиям детского сада	час	140
2.	Занятия по изучению иностранных языков	час	80
3.	Оказание психолого-педагогических услуг (групповые занятия)	час	80
4.	Оказание логопедических услуг:		
4.1.	индивидуальные занятия	час	710
4.2.	групповые занятия	час	145
5.	Занятия в кружке по обучению детей игре в шахматы	час	90
6.	Занятия в кружке по обучению танцам, ритмике, по обучению детей пению	час	60
7.	Организация технического сопровождения массовых мероприятий	час	2000

Администрация города Костромы
РАСПОРЯЖЕНИЕ
 начальника Управления экономики

9 сентября 2019 года

№ 202-р

**О внесении изменений в тарифы на платные услуги,
 предоставляемые муниципальным казенным учреждением
 города Костромы «Дорожное хозяйство»**

В соответствии со статьей 17 Федерального закона от 6 октября 2003 года № 131-ФЗ «Об общих принципах организации местного самоуправления в Российской Федерации», решением Думы города Костромы от 21 декабря 2005 года № 120 «Об определении порядка установления органами местного самоуправления города Костромы тарифов на услуги, предоставляемые муниципальными предприятиями и учреждениями, и работы, выполняемые муниципальными предприятиями и учреждениями», Порядком формирования тарифов на платные услуги (работы), предоставляемые муниципальными предприятиями и учреждениями города Костромы, утвержденным постановлением Администрации города Костромы от 10 июля 2013 года № 1504, Положением об Управлении экономики Администрации города Костромы, утвержденным постановлением Администрации города Костромы от 27 ноября 2012 года № 2495, руководствуясь статьей 42, частью 3 статьи 57 Устава города Костромы,

ОБЯЗЫВАЮ:

1. Внести в тарифы на платные услуги, предоставляемые муниципальным казенным учреждением города Костромы «Дорожное хозяйство», установленные распоряжением начальника Управления экономики Администрации города Костромы от 8 мая 2019 года № 124-р «Об установлении тарифов на платные услуги, предоставляемые муниципальным казенным учреждением города Костромы "Дорожное хозяйство"», следующие изменения:

1.1. строки 1.13.1 – 1.13.1.3 изложить в следующей редакции:

«	1.13.1.	с разломкой старого покрытия:		
	1.13.1.1.	литой асфальтобетонной смесью (без учета стоимости материалов)	кв. м	590,00
	1.13.1.2.	мелкозернистой или песчаной асфальтобетонной смесью толщиной 5 см (без учета стоимости материалов)	кв. м	833,00
	1.13.1.3.	мелкозернистой или песчаной асфальтобетонной смесью толщиной 9 см (без учета стоимости материалов)	кв. м	1343,00

1.2. дополнить строками 1.13.1.4 – 1.13.1.5 следующего содержания:

«	1.13.1.4.	щебеночно-мастичным асфальтобетоном толщиной 5 см (с учетом стоимости материалов)	кв. м	1877,00
	1.13.1.5.	щебеночно-мастичным асфальтобетоном толщиной 9 см (с учетом стоимости материалов)	кв. м	3256,00

1.3. строки 1.13.2 – 1.13.2.3 изложить в следующей редакции:

«	1.13.2.	без разломки старого покрытия:		
	1.13.2.1.	литой асфальтобетонной смесью (без учета стоимости материалов)	кв. м	360,00
	1.13.2.2.	мелкозернистой или песчаной асфальтобетонной смесью толщиной 5 см (без учета стоимости материалов)	кв. м	452,00
	1.13.2.3.	мелкозернистой или песчаной асфальтобетонной смесью толщиной 9 см (без учета стоимости материалов)	кв. м	466,00

1.4. дополнить строками 1.13.2.4 – 1.13.2.5 следующего содержания:

«	1.13.2.4.	щебеночно-мастичным асфальтобетоном толщиной 5 см (с учетом стоимости материалов)	кв. м	1589,00
	1.13.2.5.	щебеночно-мастичным асфальтобетоном толщиной 9 см (с учетом стоимости материалов)	кв. м	2528,00

1.5. дополнить строкой 1.18¹ следующего содержания:

«	1.18 ¹ .	Устройство выравнивающего слоя из щебеночно-мастичного асфальтобетона (с учетом стоимости материалов)	т	9715,00
---	---------------------	---	---	---------

2. Настоящее распоряжение подлежит официальному опубликованию и вступает в силу с 1 числа месяца, следующего за месяцем его издания, но не ранее чем по истечении 10 дней после его официального опубликования.

Начальник Управления И.Ю. ПРОСКУРИНА.

Администрация города Костромы
РАСПОРЯЖЕНИЕ
 начальника Управления экономики

9 сентября 2019 года

№ 203-р

**Об установлении тарифов на платные услуги, предоставляемые
 муниципальным бюджетным общеобразовательным учреждением
 города Костромы «Основная общеобразовательная школа № 19 имени
 выдающегося земляка Героя Советского Союза Ю. С. Беленогова»**

В соответствии со статьей 17 Федерального закона от 6 октября 2003 года № 131-ФЗ «Об общих принципах организации местного самоуправления в Российской Федерации», решением Думы города Костромы от 21 декабря 2005 года № 120 «Об определении порядка установления органами местного самоуправления города Костромы тарифов на услуги, предоставляемые муниципальными предприятиями и учреждениями, и работы, выполняемые муниципальными предприятиями и учреждениями», Порядком формирования тарифов на платные услуги (работы), предоставляемые муниципальными предприятиями и учреждениями города Костромы, утвержденным постановлением Администрации города Костромы от 10 июля 2013 года № 1504, Положением об Управлении экономики Администрации города Костромы, утвержденным постановлением Администрации города Костромы от 27 ноября 2012 года № 2495, руководствуясь статьей 42, частью 3 статьи 57 Устава города Костромы,

ОБЯЗЫВАЮ:

1. Установить тарифы на платные услуги, предоставляемые муниципальным бюджетным общеобразовательным учреждением города Костромы «Основная общеобразовательная школа № 19 имени выдающегося земляка Героя Советского Союза Ю. С. Беленогова», в соответствии с приложением к настоящему распоряжению.

2. Настоящее распоряжение подлежит официальному опубликованию и вступает в силу с 1 числа месяца, следующего за месяцем его издания, но не ранее чем по истечении 10 дней после его официального опубликования.

Начальник Управления И.Ю. ПРОСКУРИНА.

Приложение
 к распоряжению начальника Управления
 экономики Администрации
 города Костромы
 от «9» сентября 2019 года № 203-р

**Тарифы на платные услуги, предоставляемые
 муниципальным бюджетным общеобразовательным учреждением города
 Костромы «Основная общеобразовательная школа № 19 имени выдающегося
 земляка Героя Советского Союза Ю. С. Беленогова»**

№ п/п	Наименование услуг	Ед. изм.	Тариф (в руб.)
1.	Изучение специальных дисциплин сверх часов и сверх программы по данной дисциплине, предусмотренной учебным планом	час	56
2.	Занятия в группах по адаптации детей к условиям школьной жизни и по подготовке детей дошкольного возраста к обучению в школе	час	60
3.	Организация технического сопровождения массовых мероприятий	час	2000

Администрация города Костромы
РАСПОРЯЖЕНИЕ
 начальника Управления экономики

9 сентября 2019 года

№ 204-р

**Об установлении тарифов на платные услуги,
 предоставляемые муниципальным бюджетным учреждением
 дополнительного образования города Костромы «Центр
 естественнонаучного развития "ЭКОсфера" (Станция юных натуралистов)
 имени выдающегося земляка Зубкова Виктора Федоровича»**

В соответствии со статьей 17 Федерального закона от 6 октября 2003 года № 131-ФЗ «Об общих принципах организации местного самоуправления в Российской Федерации», решением Думы города Костромы от 21 декабря 2005 года № 120 «Об определении порядка установления органами местного самоуправления города Костромы тарифов на услуги, предоставляемые муниципальными предприятиями и учреждениями, и работы, выполняемые муниципальными предприятиями и учреждениями», Порядком формирования тарифов на платные услуги (работы), предоставляемые муниципальными предприятиями и учреждениями города Костромы, утвержденным постановлением Администрации города Костромы от 10 июля 2013 года № 1504, Положением об Управлении экономики Администрации города Костромы, утвержденным постановлением Администрации города Костромы от 27 ноября 2012 года № 2495, руководствуясь статьей 42, частью 3 статьи 57 Устава города Костромы,

ОБЯЗЫВАЮ:

1. Установить тарифы на платные услуги, предоставляемые муниципальным бюджетным учреждением дополнительного образования города Костромы «Центр естественнонаучного развития "ЭКОсфера" (Станция юных натуралистов) имени выдающегося земляка Зубкова Виктора Федоровича», в соответствии с приложением к настоящему распоряжению.

2. Настоящее распоряжение подлежит официальному опубликованию и вступает в силу с 1 числа месяца, следующего за месяцем его издания, но не ранее чем по истечении 10 дней после его официального опубликования.

Начальник Управления И.Ю. ПРОСКУРИНА.

Приложение
 к распоряжению начальника Управления
 экономики Администрации
 города Костромы
 от «9» сентября 2019 года № 204-р

**Тарифы на платные услуги, предоставляемые
 муниципальным бюджетным учреждением дополнительного образования
 города Костромы "Центр естественнонаучного развития «ЭКОсфера»
 (Станция юных натуралистов) имени выдающегося земляка Зубкова Виктора
 Федоровича "**

№ п/п	Наименование услуг	Ед. изм.	Тариф (в руб.)
1.	Занятия в группах для детей дошкольного возраста по развитию их творческих способностей	час	80
2.	Занятия в группах для детей дошкольного возраста по подготовке к школе	час	100
3.	Предоставление туристических, экскурсионных услуг:		
3.1.	индивидуально	час	590
3.2.	в группе	час	50
4.	Занятия в хоре ветеранов	час	30
5.	Занятия для населения старше 18 лет:		
5.1.	в группе здоровья	час	55
5.2.	по растениеводству	час	60
5.3.	по животноводству	час	60

6.	Проведение мастер-классов:		
6.1.	для лиц старше 18 лет	час	150
6.2.	для лиц младше 18 лет	час	100
7.	Предельный (максимальный) тариф на услугу по организации технического сопровождения массовых мероприятий	час	2000
8.	Изучение специальных дисциплин, входящих в состав основных общеобразовательных программ начального общего, основного общего и среднего (полного) общего образования (индивидуальные занятия)	час	590

Приложение 1 к приказу
директора МКУ города Костромы
«Центр наружной рекламы и информации»

от 5 сентября 2019 года № 13 - р

ИЗВЕЩЕНИЕ

о проведении аукциона на право заключения договора на установку и эксплуатацию рекламных конструкций на недвижимом имуществе, находящемся в муниципальной собственности города Костромы, землях и земельных участках, государственная собственность на которые не разграничена, расположенных на территории города Костромы

Муниципальное казенное учреждение города Костромы «Центр наружной рекламы и информации» объявляет о проведении **17 октября 2019 года в 11 часов 00 минут** по московскому времени по адресу: Российская Федерация, Костромская область, городской округ город Кострома, город Кострома, улица Нижняя Дебря, дом 22, аукциона на право заключения договора на установку и эксплуатацию рекламных конструкций на недвижимом имуществе, находящемся в муниципальной собственности города Костромы, землях и земельных участках, государственная собственность на которые не разграничена, расположенных на территории города Костромы.

Предмет аукциона: право на заключение договора на установку и эксплуатацию рекламной конструкции на недвижимом имуществе, находящемся в муниципальной собственности города Костромы, землях и земельных участках, государственная собственность на которые не разграничена, расположенных на территории города Костромы, по адресам их расположения и видам рекламных конструкций, указанным в пункте 7 настоящего извещения.

1. Аукцион является открытым по составу участников и закрытым по форме подачи предложений о цене. Лоты формируются по принципу «один лот – одно рекламное место».

2. Организатор аукциона - Муниципальное казенное учреждение города Костромы «Центр наружной рекламы и информации», адрес: 156005, Российская Федерация, Костромская область, городской округ город Кострома, город Кострома, улица Нижняя Дебря, дом 22, тел. (4942) 31-20-65.

3. Аукцион проводится по адресу: Российская Федерация, Костромская область, городской округ город Кострома, город Кострома, улица Нижняя Дебря, дом 22.

4. Официальное извещение о проведении аукциона на право заключения договора на установку и эксплуатацию рекламных конструкций на недвижимом имуществе, находящемся в муниципальной собственности города Костромы, землях и земельных участках, государственная собственность на которые не разграничена, расположенных на территории города Костромы, вносимые в него изменения, извещение об отказе от проведения аукциона размещаются на официальном сайте Администрации города Костромы в информационно-телекоммуникационной сети «Интернет» <http://www.gradkostroma.ru/> и публикуются в информационно-правовом бюллетене «Официальный вестник города Костромы».

5. Организатор торгов, опубликовавший извещение, вправе отказаться от проведения аукциона в любое время, но не позднее чем за три дня до наступления даты его проведения.

6. Контактные лица организатора аукциона:

Колесник Александра Николаевна, эксперт муниципального казенного учреждения города Костромы «Центр наружной рекламы и информации» (4942) 31-20-65;

Меднис Яна Львовна, эксперт муниципального казенного учреждения города Костромы «Центр наружной рекламы и информации» (4942) 31-20-65.

7. Адреса мест для установки рекламных конструкций, в отношении которых проводится аукцион на право заключения договора на установку и эксплуатацию рекламной конструкции на недвижимом имуществе, находящемся в муниципальной собственности города Костромы, землях и земельных участках, государственная собственность на которые не разграничена, расположенных на территории города Костромы:

№ Лота	Вид рекламной конструкции	Адрес нахождения рекламного места	Годовой размер арендной платы, руб.	Начальная / минимальная цена на право заключения договора на установку и эксплуатацию рекламной конструкции, руб.	Сумма задатка, руб.
--------	---------------------------	-----------------------------------	-------------------------------------	---	---------------------

Лот № 1	билборд двухсторонний (2 рекламных поля, размер каждого поля 3х6м)	шоссе Кинешемское, в районе дома 35 по улице Индустриальной	49392	98784	98784
Лот № 2	билборд двухсторонний (2 рекламных поля, размер каждого поля 3х6м)	улица Октябрьская, в районе дома 50	40572	81144	81144
Лот № 3	билборд двухсторонний (2 рекламных поля, размер каждого поля 3х6м)	улица Индустриальная, в районе дома 14	40572	81144	81144
Лот № 4	билборд двухсторонний (2 рекламных поля, размер каждого поля 3х6м)	улица Малышковская, в районе дома 39 по улице Магистральной	35280	70560	70560
Лот № 5	билборд двухсторонний (2 рекламных поля, размер каждого поля 3х6м)	улица Профсоюзная, напротив дома 6	40572	81144	81144
Лот № 6	билборд двухсторонний (2 рекламных поля, размер каждого поля 3х6м)	улица Шагова, в районе дома 179	35280	70560	70560
Лот № 7	суперборд трехсторонний (3 рекламных поля, размер каждого поля 4х12м)	пересечение шоссе Кинешемского с улицей Индустриальной	112896	225792	225792
Лот № 8	сити-формат трехсторонний (3 рекламных поля, размер каждого 1,8х1,2м)	улица Индустриальная, в районе дома 16	20865,6	41731,2	41731,2
Лот № 9	сити-формат двухсторонний (2 рекламных поля, размер каждого 1,8х1,2м)	улица Титова, в районе дома 4	16934,4	33868,8	33868,8
Лот № 10	пиллар двусторонний (2 рекламных поля, размер каждого поля 3х1,4м)	улица Стопани, в районе дома 31	27048	54096	54096

8. Аукционная документация размещена и доступна для ознакомления на официальном сайте Администрации города Костромы в информационно-телекоммуникационной сети «Интернет» <http://www.gradkostroma.ru/>.

9. Аукционная документация предоставляется также Организатором торгов бесплатно в рабочие дни с 09 часов 00 минут до 12 часов 30 минут и с 13 часов 30 минут до 17 часов 00 минут по московскому времени со дня, следующего за днем размещения на официальном сайте извещения о проведении аукциона, по адресу: 156005, Российская Федерация, Костромская область, городской округ город Кострома, город Кострома, улица Нижняя Дебря, дом 22, в бумажной или электронной форме (на носитель заинтересованного лица) на основании письменного заявления любого заинтересованного лица (с указанием номера лота). Предоставление аукционной документации прекращается за три рабочих дня до даты окончания срока подачи заявок на участие в аукционе.

10. Заявки на участие в аукционе принимаются по адресу: 156005, Российская Федерация, Костромская область, городской округ город Кострома, город Кострома, улица Нижняя Дебря, дом 22, **начиная с 13 сентября 2019 года** в рабочие дни с 09 часов 00 минут до 12 часов 30 минут и с 13 часов 30 минут до 17 часов 00 минут по московскому времени, **по 14 октября 2019 года до 16 часов 00 минут** по московскому времени. Оформление заявки производится по форме, являющейся Приложением № 2 к настоящему извещению.

11. К заявке прилагаются следующие документы:

- 1) копии учредительных документов (для юридического лица);
- 2) копия документа, удостоверяющего личность (для физического лица);
- 3) документ, удостоверяющий полномочия заявителя;
- 4) запечатанный конверт с предложением о цене лота.

Организатор торгов в рамках межведомственного информационного взаимодействия осуществляет получение документов (сведений), подтверждающих государственную регистрацию юридического лица либо государственную регистрацию индивидуального предпринимателя в федеральном органе исполнительной власти, осуществляющем государственную регистрацию юридических лиц, физических лиц в качестве индивидуальных предпринимателей, если заявитель не представил указанный документ самостоятельно.

В случае подачи одним претендентом заявок по двум и более лотам возможно предоставление одного экземпляра учредительных документов (для юридического лица), документа, удостоверяющего личность (для физического лица), документа, удостоверяющего полномочия заявителя.

Предложения оформляются в печатном виде на русском языке, с указанием номера лота и заверяются подписью и печатью претендента (его полномочным представителем). Цена указывается цифрами и прописью. В случае если числом и прописью указываются разные цены, принимается во внимание цена, указанная прописью.

12. Для участия в аукционе заявитель в соответствии с аукционной документацией вносит задаток, который должен быть перечислен до подачи заявки на участие в аукционе и поступить организатору аукциона **не позднее**

16 часов 00 минут 14 октября 2019 года на следующие реквизиты:

Получатель: УФК по Костромской области (МКУ города Костромы «Центр наружной рекламы и информации», л/с 901020088);
ИНН 4401192346, КПП 440101001;
ОКТМО 34701000, Отделение Кострома г. Кострома;
Р/с 40302810334695000007;
БИК 043469001;

Назначение платежа: «Задаток за участие в аукционе на право заключения договора на установку и эксплуатацию рекламной конструкции по лоту № _____».

13. Претендент имеет право отозвать поданную заявку до истечения срока подачи заявок, в письменной форме уведомив об этом Организатора торгов.

14. Признание претендентов участниками аукциона состоится в день проведения аукциона по адресу: Российская Федерация, Костромская область, городской округ город Кострома, город Кострома, улица Нижняя Дебря, дом 22.

15. Победителем аукциона признается участник, предложивший наиболее высокую цену за право заключения договора на установку и эксплуатацию рекламных конструкций на недвижимом имуществе, находящемся в муниципальной собственности города Костромы, землях и земельных участках, государственная собственность на которые не разграничена, расположенных на территории города Костромы.

16. Проект договора на установку и эксплуатацию рекламной конструкции на недвижимом имуществе, находящемся в муниципальной собственности города Костромы, землях и земельных участках, государственная собственность на которые не разграничена, расположенных на территории города Костромы, приведен в приложении № 1 к настоящему извещению.

17. Размещение настоящего извещения на официальном сайте Администрации города Костромы в информационно-телекоммуникационной сети «Интернет» <http://www.gradkostroma.ru/> является публичной офертой в соответствии со статьей 437 Гражданского кодекса Российской Федерации, а подача заявки на участие в аукционе является акцептом оферты в соответствии со статьей 438 Гражданского кодекса Российской Федерации.

Приложение № 1 к извещению

Проект договора

на установку и эксплуатацию рекламной конструкции на недвижимом имуществе, находящемся в муниципальной собственности города Костромы, землях и земельных участках, государственная собственность на которые не разграничена, расположенных на территории города Костромы

город Кострома «__» _____ 20__ г.

в лице _____,

действующего(й) на основании _____,

именуемый в дальнейшем "Собственник (Владелец)", с одной стороны, и _____,

в лице _____,

действующего(й) на основании _____,

именуемый(ая) в дальнейшем "Рекламодатель", с другой стороны, и

именуемые в дальнейшем "Стороны" заключили настоящий договор (далее - Договор) о нижеследующем:

1. Предмет Договора

Собственник (Владелец) предоставляет Рекламодателю на возмездной основе право на присоединение к недвижимому муниципальному имуществу города Костромы (зданию, строению, сооружению, земельному участку и др.), расположенному по адресу:

город Кострома _____ (далее - Рекламное место) рекламной конструкции, и право на эксплуатацию присоединенной рекламной конструкции, а Рекламодатель обязуется установить и эксплуатировать рекламную конструкцию в соответствии с Разрешением на установку рекламной конструкции (далее - Разрешение), и производить оплату на условиях настоящего Договора.

2. Срок Договора

Договор считается заключенным с момента его подписания Сторонами и действует до «__» _____ 20__ года.

3. Размер и условия внесения платы по Договору

3.1. Размер платы по настоящему Договору устанавливается исходя из расчета размера платы, производимого в соответствии с Методикой расчета платы по договору на установку и эксплуатацию рекламных конструкций, присоединяемых к недвижимому имуществу, находящемуся в муниципальной собственности города Костромы, утвержденной Думой города Костромы. Размер и расчет платы по настоящему Договору определен в приложении, которое является неотъемлемой частью настоящего Договора. Плата по настоящему Договору рассчитывается со дня получения Рекламодателем Разрешения.

3.2. Плата по Договору вносится Рекламодателем ежеквартально равными долями до 1-го числа первого месяца квартала, следующего за текущим, путем перечисления на _____.

3.3. Размер платы может изменяться в одностороннем порядке Собственником (Владельцем) 1 раз в год и не более чем на коэффициент инфляции в связи с принятием Думой города Костромы решения об изменении размеров базовой ставки и (или) коэффициентов. В этом случае Рекламодателю в течение 20 дней со дня вступления в силу решения Думы города Костромы об изменении размеров базовой ставки и (или) коэффициентов направляется уведомление об изменении платы по Договору.

3.4. Датой внесения платы по Договору считать дату зачисления средств в

бюджет города Костромы по коду бюджетной классификации Российской Федерации, указанному в пункте 3.2 настоящего Договора.

4. Права и обязанности Сторон

4.1. Собственник (Владелец) имеет право:

4.1.1. одностороннего отказа от исполнения настоящего Договора в случаях:

а) аннулирования Разрешения;

б) невыполнения Рекламодателем пункта 6.1 настоящего Договора;

в) неоднократного (более двух раз) привлечения Рекламодателя к административной ответственности за нарушение Правил благоустройства территории города Костромы, утвержденных решением Думы города Костромы от 25 апреля 2013 года № 60, Правил проведения земляных работ на территории города Костромы, утвержденных решением Думы города Костромы от 4 декабря 2014 года № 236, при установке или эксплуатации рекламной конструкции;

г) неоднократного (более двух раз) нарушения Рекламодателем обязанностей, установленных пунктами 4.4.1-4.4.7, 4.4.12-4.4.14 настоящего Договора;

д) несоответствия рекламной конструкции требованиям, содержащимся в Разрешении, в том числе несоответствия местоположения рекламной конструкции плану размещения, указанному в Разрешении;

е) невнесения платы в порядке, размере и в сроки, установленные в разделе Настоящего Договора;

ж) передачи Рекламодателем без согласия Собственника (Владельца) прав и обязанностей по настоящему Договору третьим лицам;

з) использования Рекламного места (его части) не в целях присоединения рекламной конструкции;

и) невыполнения Рекламодателем в установленные сроки трех и более выданных предписаний и (или) требований уполномоченных органов в течение одного года;

к) несоответствия места установки рекламной конструкции Рекламному месту, определенному разделом 1 настоящего Договора;

л) несоответствия рекламной конструкции согласованным с Собственником внешнему виду и техническим параметрам;

4.1.2. беспрепятственного доступа на территорию Рекламного места с целью его осмотра на предмет соблюдения условий настоящего Договора;

4.1.3. на возмещение убытков, причиненных в результате эксплуатации Рекламодателем муниципального имущества, к которому присоединяется рекламная конструкция, а также по иным основаниям, предусмотренным законодательством Российской Федерации.

4.2. Собственник (Владелец) обязан:

4.2.1. выполнять в полном объеме все условия настоящего Договора;

4.2.2. передать Рекламодателю Рекламное место по акту приема-передачи в пятидневный срок со дня подписания настоящего Договора;

4.2.3. письменно в десятидневный срок уведомить Рекламодателя об изменении номера лицевого счета для перечисления платы, указанного в пункте 3.2 настоящего Договора;

4.2.4. своевременно производить перерасчет платы по настоящему Договору и своевременно информировать об этом Рекламодателя;

4.2.5. вернуть внесенную Рекламодателем плату за право заключения договора, пропорционально сроку эксплуатации рекламной конструкции, в случае, если в течение года со дня заключения настоящего договора по не зависящим от Собственника (Владельца) или Рекламодателя причинам эксплуатация рекламной конструкции должна быть прекращена в связи с необходимостью строительства зданий, строений, сооружений, возведения иных объектов.

4.3. Рекламодатель имеет право беспрепятственного доступа к Рекламному месту и пользования этим местом для целей, связанных с осуществлением прав владельца рекламной конструкции, в том числе с ее эксплуатацией, техническим обслуживанием и демонтажем.

4.4. Рекламодатель обязан:

4.4.1. выполнять в полном объеме все условия настоящего Договора;

4.4.1.1. в течение десяти дней с момента подписания протокола о результатах торгов обратиться в уполномоченный орган по выдаче разрешений на установку рекламных конструкций с заявлением и приложением необходимых документов о выдаче разрешения на установку рекламной конструкции;

4.4.2. осуществлять ремонт асфальтового покрытия и элементов благоустройства территории в случае их повреждения в процессе установки и (или) эксплуатации рекламной конструкции;

4.4.3. при установке и эксплуатации рекламной конструкции соблюдать строительные, санитарные, противопожарные, экологические нормы и требования;

4.4.4. при производстве земляных работ получить в установленном порядке разрешение на право производства земляных работ в уполномоченном органе Администрации города Костромы, разрешающим проведение земляных работ на территории города Костромы;

4.4.5. размещать на рекламной конструкции информацию (маркировку) с указанием Рекламодателя и номера разрешения на установку рекламной конструкции;

4.4.6. безвозмездно размещать на рекламной конструкции социальную рекламу в соответствии со статьей 10 Федерального закона «О рекламе», решениями Думы города Костромы, иными муниципальными правовыми актами города Костромы;

4.4.7. без получения счета в соответствии с условиями настоящего Договора уплачивать в размере и на условиях, установленных настоящим Договором, плату;

4.4.8. письменно сообщить Собственнику (Владельцу) не позднее чем за один месяц о предстоящем освобождении Рекламного места как в связи с окончанием срока действия настоящего Договора, так и при досрочном его освобождении, и передать Рекламное место Собственнику (Владельцу) по акту приема-передачи;

4.4.9. в десятидневный срок направить Собственнику (Владельцу) письменное уведомление об изменении своего наименования, места нахождения (места жительства), расчетного счета, прекращении деятельности индивидуального предпринимателя, принятии решения о реорганизации или ликвидации юридического лица;

4.4.10. при прекращении настоящего Договора в течение одного месяца произвести демонтаж рекламной конструкции, привести Рекламное место в состояние, равноценное первоначальному, и вернуть Рекламное место по акту приема-передачи Собственнику (Владельцу);

4.4.11. возместить Собственнику (Владельцу) в полном объеме ущерб, причиненный муниципальному имуществу города Костромы при установке рекламной конструкции;

4.4.12. содержать прилегающую к рекламной конструкции территорию, но не более 5 метров территории, непосредственно примыкающей по периметру рекламной конструкции, в надлежащем санитарном состоянии и использовать ее по согласованию с Собственником (Владельцем) и соответствующими службами;

4.4.13. в период эксплуатации обеспечивать надлежащее техническое состояние рекламной конструкции и ее внешний вид. Осуществлять за счет собственных средств необходимое обслуживание и ремонт рекламной конструкции, ремонт (замену) несущих конструкций, косметический ремонт наружных поверхностей, восстановление поврежденных участков на фасаде здания, предоставленном для размещения рекламной конструкции. Обеспечивать благоустройство территории, на которой размещена рекламная конструкция, в соответствии с действующими нормативными актами, принятыми органами государственной власти и органами местного самоуправления города Костромы;

4.4.14. обеспечить подсветку рекламной конструкции в темное время суток, если это предусмотрено проектом, эксплуатировать световую рекламу в строгом соответствии с нормами и предписаниями соответствующих уполномоченных служб (организаций), соблюдать установленный режим эксплуатации;

4.4.15. не допускать действий, приводящих к ухудшению качественных характеристик объекта недвижимого имущества, к которому присоединяется рекламная конструкция, связанных с размещением рекламной конструкции, а в случае ухудшения качественных характеристик по его вине произвести восстановление объекта недвижимого имущества, к которому присоединяется рекламная конструкция, по первому письменному предписанию Собственника (Владельца);

4.4.16. выполнять согласно требованиям соответствующих служб условия эксплуатации инженерных коммуникаций, беспрепятственно допускать к рекламной конструкции и объекту недвижимого имущества, к которому присоединяется рекламная конструкция, работников соответствующих служб для производства работ, связанных с ремонтом, обслуживанием и эксплуатацией инженерных коммуникаций.

4.5. Рекламораспространитель не вправе без согласия Собственника (Владельца) передавать свои права и обязанности по настоящему Договору третьим лицам.

4.6. Договор может быть досрочно расторгнут по предложению одной из сторон, при этом инициативная сторона не позднее чем за два месяца предупреждает другую сторону о своем намерении.

5. Ответственность Сторон

5.1. Стороны руководствуются в своих отношениях настоящим Договором и несут ответственность, установленную действующим законодательством Российской Федерации, в пределах принятых обязательств.

5.2. Ответственность за ухудшение состояния Рекламного места наступает у Рекламораспространителя с момента принятия его по акту приема-передачи.

5.3. За нарушение срока внесения платы по настоящему Договору Рекламораспространитель выплачивает Собственнику (Владельцу) пени из расчета 1/300 действующей на день исполнения обязательства учетной ставки рефинансирования Центрального Банка Российской Федерации от размера задолженности за каждый календарный день просрочки платежа. Пени перечисляются на расчетный счет Управления Федерального казначейства по Костромской области (МКУ города Костромы «Центр наружной рекламы и информации») ИНН 4401192346, КПП 440101001, р/счѐт 40101810700000010006 в Отделение Кострома г. Кострома, БИК 043469001, ОКТМО 34701000, КБК 90111690040040000140 «Прочие поступления от денежных взысканий (штрафов) и иных сумм в возмещение ущерба, зачисляемые в бюджеты городских округов, пени за несвоевременную оплату по договору № _____».

5.4. За несвоевременное освобождение Рекламного места при прекращении настоящего Договора Рекламораспространитель уплачивает Собственнику (Владельцу) штраф в размере 50 процентов от размера годовой платы по настоящему Договору.

5.5. За передачу третьим лицам без согласия Собственника (Владельца) прав и обязанностей по настоящему Договору Рекламораспространитель уплачивает Собственнику (Владельцу) штраф в размере 50 процентов от размера годовой платы по настоящему Договору.

5.6. В случае повреждения имущества, к которому присоединяется рекламная конструкция, в результате ее установки, эксплуатации либо демонтажа, Рекламораспространитель уплачивает штраф Владельцу (Собственнику) в размере 25 процентов от размера годовой платы по настоящему Договору. В случае если Рекламораспространитель по окончании срока действия настоящего Договора возвращает муниципальное имущество, к которому присоединяется рекламная конструкция, в ненадлежащем состоянии, то он полностью возмещает причиненный ущерб в соответствии с действующим законодательством Российской Федерации и уплачивает штраф Владельцу (Собственнику) в размере 25 процентов от размера годовой платы по настоящему Договору.

5.7. За неисполнение обязательств по содержанию прилегающей территории в надлежащем санитарном состоянии Рекламораспространитель уплачивает штраф Владельцу (Собственнику) в размере 50 процентов от размера годовой платы,

установленной настоящим Договором.

5.8. Уплата штрафов, предусмотренных разделом 5 настоящего Договора, не освобождает Рекламораспространителя от выполнения возложенных на него соответствующих обязательств по настоящему Договору.

6. Особые условия Договора

6.1. Рекламораспространитель обязан выполнять условия, указанные в протоколе о результатах торгов, в том числе произвести оплату за право заключения договора в течение десяти рабочих дней со дня подведения итогов аукциона. Задаток, внесенный претендентом, выигравшим аукцион, засчитывается в счет оплаты за право заключения договора.

7. Рассмотрение и урегулирование споров

Все споры между Сторонами, возникающие по настоящему Договору, разрешаются в соответствии с действующим законодательством Российской Федерации.

8. Реквизиты Сторон

Собственник (Владелец): _____

юридический адрес: _____

Рекламораспространитель: _____

юридический адрес: _____

банковские реквизиты: _____

9. Подписи Сторон

Собственник (Владелец): _____ 20__ г.
(Ф.И.О.) (подпись)

Рекламораспространитель: _____ 20__ г.
(Ф.И.О.) (подпись)

Приложение № 2 к извещению

В МКУ города Костромы «Центр наружной рекламы и информации»

Заявка

на участие в аукционе по продаже права на заключение договора на установку и эксплуатацию рекламных конструкций на недвижимом имуществе, находящемся в муниципальной собственности города Костромы, землях и земельных участках, государственная собственность на которые не разграничена, расположенных на территории города Костромы

Претендент _____

(организационно-правовая форма, наименование претендента)

в лице _____

(должность, фамилия, имя, отчество руководителя претендента)

сообщает о своем согласии участвовать в аукционе по продаже права на заключение договора на установку и эксплуатацию рекламной конструкции на недвижимом имуществе, находящемся в муниципальной собственности города Костромы, землях и земельных участках, государственная собственность на которые не разграничена, расположенных на территории города Костромы, по лоту № _____ на условиях, установленных аукционной документацией.

Претендент предлагает использовать **статическую/динамическую/динамическую светодиодную/** (нужное подчеркнуть) смену рекламного изображения в предлагаемой к установке рекламной конструкции. Настоящим Претендент подтверждает соответствие _____

(организационно-правовая форма, наименование претендента)

установленным аукционной документацией обязательным требованиям к претендентам.

Уведомляю, что _____

(организационно-правовая форма, наименование претендента)

не находится в процессе ликвидации, не признано несостоятельным (банкротом), деятельность не приостановлена.

Обязуюсь соблюдать условия, указанные в аукционной документации.

В случае признания победителем аукциона обязуюсь заключить договор на установку и эксплуатацию рекламной конструкции на недвижимом имуществе, находящемся в муниципальной собственности города Костромы, землях и земельных участках, государственная собственность на которые не разграничена, расположенных на территории города Костромы, в установленный аукционной документацией срок.

В случае, если победитель аукциона будет признан уклонившимся от заключения договора на установку и эксплуатацию рекламной конструкции на недвижимом имуществе, находящемся в муниципальной собственности города Костромы, землях и земельных участках, государственная собственность на которые не разграничена, расположенных на территории города Костромы, а я стану участником аукциона, который сделал предпоследнее предложение о цене права, обязуюсь заключить договор на установку и эксплуатацию рекламной конструкции на недвижимом имуществе, находящемся в муниципальной собственности города Костромы, землях и земельных участках, государственная собственность на которые не разграничена, расположенных на территории города Костромы, по предложенной мной цене права на заключение договора на

установку и эксплуатацию рекламной конструкции.

Банковские реквизиты для возврата задатка:

Банк _____

Расчётный счёт _____

Корреспондентский счёт _____

БИК _____

Лицевой счёт _____

Ф. И. О. (наименование получателя) _____

Приложения:

1. _____
2. _____
3. _____
4. _____
5. _____
6. _____

_____ (подпись) _____ (расшифровка подписи)

_____ (должность руководителя)

М.П.

Заявка принята Организатором торгов:

_____ час. _____ мин. « _____ » _____ 2019 г. за № _____

Подпись сотрудника Организатора торгов _____ / _____ /

ОФИЦИАЛЬНЫЙ САЙТ ДУМЫ ГОРОДА КОСТРОМЫ www.duma-kostroma.ru

**Приложение к решению постоянной депутатской комиссии
Думы города Костромы шестого созыва по местному самоуправлению
(органа, ответственного за подготовку и проведение публичных слушаний)
от 10 сентября 2019 года № 4**

**ИТОГОВЫЙ ДОКУМЕНТ
(заключение о результатах) публичных слушаний по проекту решения
Думы города Костромы № 140/19 "О внесении изменений в Устав
муниципального образования городского округа город Кострома"**

Рассмотрев и обсудив проект решения Думы города Костромы № 140/19 "О внесении изменений в Устав муниципального образования городского округа город Кострома", внесенный постоянной депутатской комиссией Думы города Костромы шестого созыва по местному самоуправлению (входящий от 20 августа 2019 года № 140), предложения в Устав города Костромы, поступившие от председателя Совета территориального общественного самоуправления "Татарская слобода" и заместителя председателя Костромского регионального отделения партии "Яблоко" (входящий от 5 сентября 2019 года), участники публичных слушаний

ПРЕДЛАГАЮТ:

1. Одобрить проект решения Думы города Костромы № 140/19 "О внесении изменений в Устав муниципального образования городского округа город Кострома", внесенный постоянной депутатской комиссией Думы города Костромы шестого созыва по местному самоуправлению (входящий от 20 августа 2019 года № 140).
2. Отклонить предложения в Устав города Костромы, поступившие от председателя Совета территориального общественного самоуправления "Татарская слобода" и заместителя председателя Костромского регионального отделения партии "Яблоко" (входящий от 5 сентября 2019 года) как противоречащие законодательству Российской Федерации и Костромской области.

Глава города Костромы Ю. В. ЖУРИН.

Глава города Костромы

ПОСТАНОВЛЕНИЕ

10 сентября 2019 года

№ 88

**О назначении публичных слушаний по проекту межевания территории
в районе улиц Беленогова Юрия, Заволжской, Крупской**

Рассмотрев обращение главы Администрации города Костромы от 10 сентября 2019 года № 24исх-4227/19 "О назначении публичных слушаний", в целях соблюдения права человека на благоприятные условия жизнедеятельности, прав и законных интересов правообладателей земельных участков и объектов капитального строительства, в соответствии со статьями 5¹ и 46 Градостроительного кодекса Российской Федерации, Федеральным законом от 6 октября 2003 года № 131-ФЗ "Об общих принципах организации местного самоуправления в Российской Федерации", Порядком организации и проведения публичных слушаний по проектам муниципальных правовых актов города Костромы в сфере градостроительной деятельности, Правилами землепользования и застройки города Костромы, руководствуясь статьями 20, 37 и 56 Устава города Костромы,

ПОСТАНОВЛЯЮ:

1. Назначить публичные слушания по проекту межевания территории в районе улиц Беленогова Юрия, Заволжской, Крупской (приложение 1), в форме собрания участников публичных слушаний по проекту муниципального правового акта в Администрации города Костромы.
2. Определить организатором публичных слушаний по проекту межевания территории в районе улиц Беленогова Юрия, Заволжской, Крупской - Комиссию по рассмотрению документации по планировке территории города Костромы.
3. Назначить проведение собрания участников публичных слушаний на 1 октября 2019 года в период с 15.00 до 16.30 часов по адресу: Российская Федерация, Костромская область, городской округ город Кострома, город Кострома, площадь Конституции, дом 2, 3 этаж, кабинет 303в.
4. Утвердить прилагаемые:
 - 1) границы территории, в пределах которых проводятся публичные слушания по проекту межевания территории в районе улиц Беленогова Юрия, Заволжской, Крупской (приложение 2);

- 2) повестку собрания участников публичных слушаний по проекту межевания территории в районе улиц Беленогова Юрия, Заволжской, Крупской (приложение 3);
- 3) оповещение о начале публичных слушаний (приложение 4).

5. Опубликовать 13 сентября 2019 года в порядке, установленном для официального опубликования муниципальных правовых актов города Костромы, иной официальной информации, и разместить на официальном сайте Думы города Костромы в информационно-телекоммуникационной сети "Интернет":

- 1) настоящее постановление;
- 2) проект постановления Администрации города Костромы "Об утверждении документации по планировке территории в районе улиц Беленогова Юрия, Заволжской, Крупской".

6. С 23 сентября 2019 года разместить на официальном сайте Администрации города Костромы в информационно-телекоммуникационной сети "Интернет":

- 1) проект постановления Администрации города Костромы "Об утверждении документации по планировке территории в районе улиц Беленогова Юрия, Заволжской, Крупской";
- 2) проект межевания территории в районе улиц Беленогова Юрия, Заволжской, Крупской.

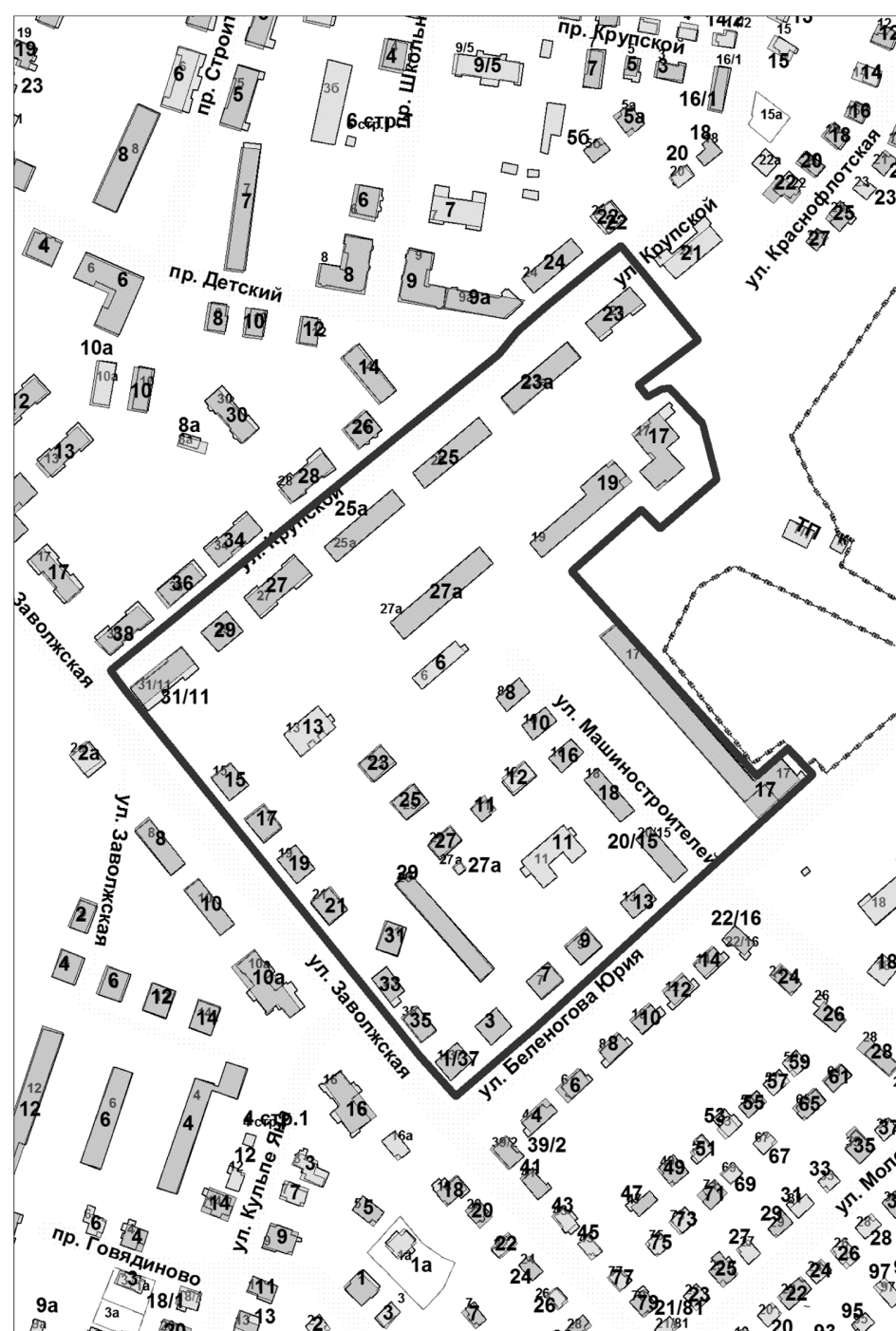
7. Не позднее 23 сентября 2019 года разместить и до 1 октября 2019 года распространять оповещение о начале публичных слушаний на информационных стендах, находящихся в муниципальной собственности.

8. Настоящее постановление вступает в силу со дня его официального опубликования.

Глава города Костромы Ю. В. ЖУРИН.

**Приложение 2 к постановлению Главы города Костромы
от 10 сентября 2019 года № 88**

**Границы территории, в пределах которых проводятся
публичные слушания по проекту межевания территории
в районе улиц Беленогова Юрия, Заволжской, Крупской**



**Приложение 3 к постановлению Главы города Костромы
от 10 сентября 2019 года № 88**

**Повестка
собрания участников публичных слушаний по проекту межевания
территории в районе улиц Беленогова Юрия, Заволжской, Крупской**

1 октября 2019 года

15.00 – 16.30

1. Регистрация участников публичных слушаний – 20 мин.
2. Вступительное слово председательствующего на публичных слушаниях (собрании участников публичных слушаний) – 5 мин.
Воронина Ольга Владимировна – председатель Комиссии по рассмотрению документации по планировке территории города Костромы
Якимов Владимир Вячеславович – заместитель председательствующего, заместитель председателя Комиссии по рассмотрению документации по планировке территории города Костромы

3. Основной доклад:

- по проекту межевания территории в районе улиц Беленогова Юрия, Заволжской, Крупской

Миличенко Елена Николаевна – начальник отдела кадастровых работ МКУ г. Кострома "Центр градостроительства" – 10 мин.

4. Вопросы к выступившим (в письменной, устной форме) – 30 мин.

5. Выступления участников публичных слушаний в порядке поступления заявок на выступление – 20 мин.

6. Заключительное слово председательствующего – 5 мин.
Воронина Ольга Владимировна – председатель Комиссии по рассмотрению документации по планировке территории города Костромы**Приложение 4 к постановлению Главы города Костромы от 10 сентября 2019 года № 88****ОПОВЕЩЕНИЕ О НАЧАЛЕ ПУБЛИЧНЫХ СЛУШАНИЙ**

Глава города Костромы информирует о назначении публичных слушаний по проекту межевания территории в районе улиц Беленогова Юрия, Заволжской, Крупской.

Публичные слушания состоятся 1 октября 2019 года с 15.00 часов до 16.30 часов в здании по адресу: Российская Федерация, Костромская область, городской округ город Кострома, город Кострома, площадь Конституции, дом 2, 3 этаж, кабинет 303в.

Организатор публичных слушаний, - Комиссия по рассмотрению документации по планировке территории города Костромы (адрес: Российская Федерация, Костромская область, городской округ город Кострома, город Кострома, площадь Конституции, дом 2, 4 этаж, кабинет 406, телефон (4942) 42 70 72).

Экспозиция проекта проводится в здании по адресу: Российская Федерация, Костромская область, городской округ город Кострома, город Кострома, площадь Конституции, дом 2, 4 этаж с 23 сентября по 1 октября 2019 года. Консультирование проводится во вторник и четверг с 17.00 по 18.00 часов.

Проект, подлежащий рассмотрению на публичных слушаниях, и информационные материалы к нему (при наличии) будут размещены на официальном сайте Администрации города Костромы по адресу: www.gradkostroma.ru с 23 сентября 2019 года.

Участники публичных слушаний в целях идентификации представляют сведения о себе (фамилию, имя, отчество (при наличии), дату рождения, адрес места жительства (регистрации) - для физических лиц; наименование, основной государственный регистрационный номер, место нахождения и адрес - для юридических лиц) с приложением документов, подтверждающих такие сведения. Участники публичных слушаний, являющиеся правообладателями соответствующих земельных участков и (или) расположенных на них объектов капитального строительства и (или) помещений, являющихся частью указанных объектов капитального строительства, также представляют сведения соответственно о таких земельных участках, объектах капитального строительства, помещениях, являющихся частью указанных объектов капитального строительства, из Единого государственного реестра недвижимости и иные документы, устанавливающие или удостоверяющие их права на такие земельные участки, объекты капитального строительства, помещения, являющиеся частью указанных объектов капитального строительства.

В случае внесения предложений и замечаний в письменной форме документы предоставляются участниками публичных слушаний в виде заверенных копий, либо копий с приложением оригиналов для их сверки.

В случае направления предложений и замечаний участником публичных слушаний представляется согласие на обработку его персональных данных с учетом требований, установленных Федеральным законом от 27 июля 2006 года № 152-ФЗ "О персональных данных".

Участники публичных слушаний, представившие указанные сведения о себе, имеют право внести предложения и замечания, касающиеся рассматриваемого проекта:

1) в письменной форме в адрес организатора публичных слушаний с 23 сентября по 1 октября 2019 года;

2) посредством записи в книге (журнале) учета посетителей экспозиции проекта, подлежащего рассмотрению на публичных слушаниях, с 23 сентября по 1 октября 2019 года в здании по адресу: Российская Федерация, Костромская область, городской округ город Кострома, город Кострома, площадь Конституции, дом 2, 4 этаж;

3) в устной и письменной форме в ходе проведения публичных слушаний.

* * *

**ИНФОРМАЦИОННОЕ СООБЩЕНИЕ
ОБ ОПУБЛИКОВАНИИ (РАЗМЕЩЕНИИ) ПОЛНОГО ТЕКСТА
МУНИЦИПАЛЬНОГО ПРАВОВОГО АКТА В СЕТЕВОМ ИЗДАНИИ
"ОФИЦИАЛЬНЫЙ ВЕСТНИК ГОРОДА КОСТРОМЫ"**Глава города Костромы оповещает жителей города Костромы о том, что полный текст постановления Главы города Костромы от 10 сентября 2019 года № 88 "О назначении публичных слушаний по проекту межевания территории в районе улиц Беленогова Юрия, Заволжской, Крупской" опубликован в сетевом издании "Официальный вестник города Костромы" в информационно-телекоммуникационной сети "Интернет" по адресу: <http://pravokostroma.ru>, а также размещен в информационно-телекоммуникационной сети "Интернет" на официальном сайте Думы города Костромы www.duma-kostroma.ru.**Администрация города Костромы** ПРОЕКТ
ПОСТАНОВЛЕНИЕ

№ _____

**Об утверждении документации по планировке территории
в районе улиц Беленогова Юрия, Заволжской, Крупской**

В соответствии со статьями 42, 43, 45 и 46 Градостроительного кодекса Российской Федерации, Порядком организации и проведения публичных слушаний по проектам муниципальных правовых актов города Костромы в сфере градостроительной деятельности, утвержденным решением Думы города Костромы от 26 апреля 2018 года № 64, учитывая протокол публичных слушаний по проекту межевания территории от 1 октября 2019 года, заключение о результатах публичных слушаний, руководствуясь статьями 42, 44, частью 1 статьи 57 Устава города Костромы,

ПОСТАНОВЛЯЮ:

1. Утвердить документацию по планировке территории в районе улиц Беленогова Юрия, Заволжской, Крупской, в виде проекта межевания территории.

2. Настоящее постановление подлежит официальному опубликованию в течение семи дней со дня его принятия и размещению на официальном сайте Администрации города Костромы в информационно-телекоммуникационной сети «Интернет».

Глава Администрации города Костромы А.В. СМРНОВ.

Глава города Костромы

ПОСТАНОВЛЕНИЕ

10 сентября 2019 года

№ 89

**О назначении публичных слушаний по проекту межевания
территории, ограниченной проспектом Текстильщиков,
улицами Спасокукоцкого, Симановского, Комсомольской**Рассмотрев обращение главы Администрации города Костромы от 10 сентября 2019 года № 24исх-4226/19 "О назначении публичных слушаний", в целях соблюдения права человека на благоприятные условия жизнедеятельности, прав и законных интересов правообладателей земельных участков и объектов капитального строительства, в соответствии со статьями 5¹ и 46 Градостроительного кодекса Российской Федерации, Федеральным законом от 6 октября 2003 года № 131-ФЗ "Об общих принципах организации местного самоуправления в Российской Федерации", Порядком организации и проведения публичных слушаний по проектам муниципальных правовых актов города Костромы в сфере градостроительной деятельности, Правилами землепользования и застройки города Костромы, руководствуясь статьями 20, 37 и 56 Устава города Костромы,**ПОСТАНОВЛЯЮ:**

1. Назначить публичные слушания по проекту межевания территории, ограниченной проспектом Текстильщиков, улицами Спасокукоцкого, Симановского, Комсомольской (приложение 1), в форме собрания участников публичных слушаний по проекту муниципального правового акта в Администрации города Костромы.

2. Определить организатором публичных слушаний по проекту межевания территории, ограниченной проспектом Текстильщиков, улицами Спасокукоцкого, Симановского, Комсомольской, - Комиссию по рассмотрению документации по планировке территории города Костромы.

3. Назначить проведение собрания участников публичных слушаний на 1 октября 2019 года в период с 16.30 до 18.00 часов по адресу: Российская Федерация, Костромская область, городской округ город Кострома, город Кострома, площадь Конституции, дом 2, 3 этаж, кабинет 303в.

4. Утвердить прилагаемые:

1) границы территории, в пределах которых проводятся публичные слушания по проекту межевания территории, ограниченной проспектом Текстильщиков, улицами Спасокукоцкого, Симановского, Комсомольской (приложение 2);

2) повестку собрания участников публичных слушаний по проекту межевания территории, ограниченной проспектом Текстильщиков, улицами Спасокукоцкого, Симановского, Комсомольской (приложение 3);

3) оповещение о начале публичных слушаний (приложение 4).

5. Опубликовать 13 сентября 2019 года в порядке, установленном для официального опубликования муниципальных правовых актов города Костромы, иной официальной информации, и разместить на официальном сайте Думы города Костромы в информационно-телекоммуникационной сети "Интернет":

1) настоящее постановление;

2) проект постановления Администрации города Костромы "Об утверждении документации по планировке территории, ограниченной проспектом Текстильщиков, улицами Спасокукоцкого, Симановского, Комсомольской";

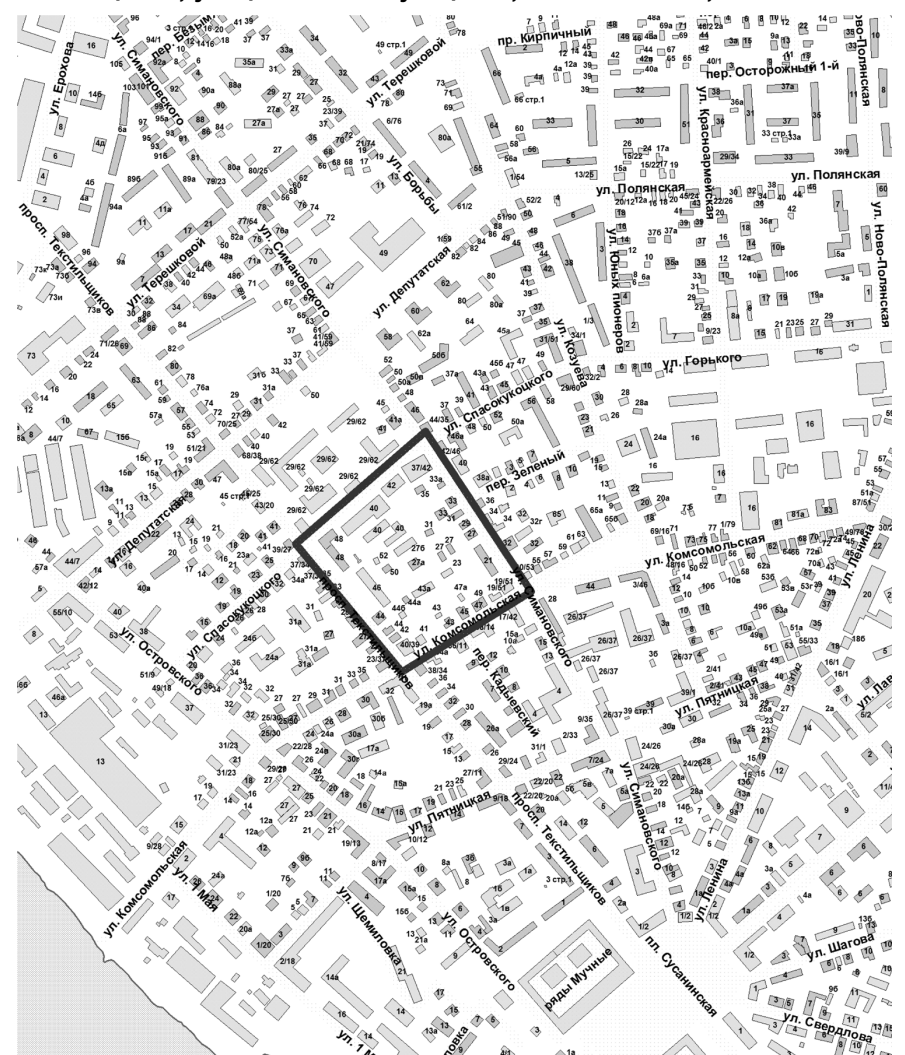
6. С 23 сентября 2019 года разместить на официальном сайте Администрации города Костромы в информационно-телекоммуникационной сети "Интернет":

1) проект постановления Администрации города Костромы "Об утверждении документации по планировке территории, ограниченной проспектом Текстильщиков, улицами Спасокукоцкого, Симановского, Комсомольской";

2) проект межевания территории, ограниченной проспектом Текстильщиков, улицами Спасокукоцкого, Симановского, Комсомольской.

7. Не позднее 23 сентября 2019 года разместить и до 1 октября 2019 года распространять оповещение о начале публичных слушаний на информационных стендах, находящихся в муниципальной собственности.

8. Настоящее постановление вступает в силу со дня его официального опубликования.

Глава города Костромы Ю.В. ЖУРИН.**Приложение 2 к постановлению Главы города Костромы
от 10 сентября 2019 года № 89****Границы территории, в пределах которых проводятся публичные слушания
по проекту межевания территории, ограниченной проспектом
Текстильщиков, улицами Спасокукоцкого, Симановского, Комсомольской**

Приложение 3 к постановлению Главы города Костромы
от 10 сентября 2019 года № 89

**Повестка
собрания участников публичных слушаний
по проекту межевания территории, ограниченной проспектом
Текстильщиков, улицами Спасокукоцкого, Симановского, Комсомольской**

- 16.30 – 18.00
- 1 октября 2019 года
1. Регистрация участников публичных слушаний – 20 мин.
2. Вступительное слово председательствующего на публичных слушаниях (собрании участников публичных слушаний) – 5 мин.
Воронина Ольга Владимировна – председатель Комиссии по рассмотрению документации по планировке территории города Костромы
Якимов Владимир Вячеславович – заместитель председательствующего, заместитель председателя Комиссии по рассмотрению документации по планировке территории города Костромы
3. Основной доклад:
- по проекту межевания территории, ограниченной проспектом Текстильщиков, улицами Спасокукоцкого, Симановского, Комсомольской
Корчагина Ирина Викторовна – кадастровый инженер ООО "Кадастровые инженеры" – 10 мин.
4. Вопросы к выступившим (в письменной, устной форме) – 30 мин.
5. Выступления участников публичных слушаний в порядке поступления заявок на выступление – 20 мин.
6. Заключительное слово председательствующего – 5 мин.
Воронина Ольга Владимировна – председатель Комиссии по рассмотрению документации по планировке территории города Костромы

Приложение 4 к постановлению Главы города Костромы
от 10 сентября 2019 года № 89

ОПОВЕЩЕНИЕ О НАЧАЛЕ ПУБЛИЧНЫХ СЛУШАНИЙ

Глава города Костромы информирует о назначении публичных слушаний по проекту межевания территории, ограниченной проспектом Текстильщиков, улицами Спасокукоцкого, Симановского, Комсомольской.

Публичные слушания состоятся 1 октября 2019 года с 16.30 часов до 18.00 часов в здании по адресу: Российская Федерация, Костромская область, городской округ город Кострома, город Кострома, площадь Конституции, дом 2, 3 этаж, кабинет 303в.

Организатор публичных слушаний, - Комиссия по рассмотрению документации по планировке территории города Костромы (адрес: Российская Федерация, Костромская область, городской округ город Кострома, город Кострома, площадь Конституции, дом 2, 4 этаж, кабинет 406, телефон (4942) 42 70 72).

Экспозиция проекта проводится в здании по адресу: Российская Федерация, Костромская область, городской округ город Кострома, город Кострома, площадь Конституции, дом 2, 4 этаж с 23 сентября по 1 октября 2019 года. Консультирование проводится во вторник и четверг с 17.00 по 18.00 часов.

Проект, подлежащий рассмотрению на публичных слушаниях, и информационные материалы к нему (при наличии) будут размещены на официальном сайте Администрации города Костромы по адресу: www.gradkostroma.ru с 23 сентября 2019 года.

Участники публичных слушаний в целях идентификации представляют сведения о себе (фамилию, имя, отчество (при наличии), дату рождения, адрес места жительства (регистрации) - для физических лиц; наименование, основной государственный регистрационный номер, место нахождения и адрес - для юридических лиц) с приложением документов, подтверждающих такие сведения. Участники публичных слушаний, являющиеся правообладателями соответствующих земельных участков и (или) расположенных на них объектов капитального строительства и (или) помещений, являющихся частью указанных объектов капитального строительства, также представляют сведения соответственно о таких земельных участках, объектах капитального строительства, помещениях, являющихся частью указанных объектов капитального строительства, из Единого государственного реестра недвижимости и иные документы, устанавливающие или удостоверяющие их права на такие земельные участки, объекты капитального строительства, помещения, являющиеся частью указанных объектов капитального строительства.

В случае внесения предложений и замечаний в письменной форме документы предоставляются участниками публичных слушаний в виде заверенных копий, либо копий с приложением оригиналов для их сверки.

В случае направления предложений и замечаний участником публичных слушаний представляется согласие на обработку его персональных данных с учетом требований, установленных Федеральным законом от 27 июля 2006 года № 152-ФЗ "О персональных данных".

Участники публичных слушаний, представившие указанные сведения о себе, имеют право вносить предложения и замечания, касающиеся рассматриваемого проекта:

- 1) в письменной форме в адрес организатора публичных слушаний с 23 сентября по 1 октября 2019 года;
- 2) посредством записи в книге (журнале) учета посетителей экспозиции проекта, подлежащего рассмотрению на публичных слушаниях, с 23 сентября по 1 октября 2019 года в здании по адресу: Российская Федерация, Костромская область, городской округ город Кострома, город Кострома, площадь Конституции, дом 2, 4 этаж;
- 3) в устной и письменной форме в ходе проведения публичных слушаний.

* * *

**ИНФОРМАЦИОННОЕ СООБЩЕНИЕ
ОБ ОПУБЛИКОВАНИИ (РАЗМЕЩЕНИИ) ПОЛНОГО ТЕКСТА
МУНИЦИПАЛЬНОГО ПРАВОВОГО АКТА В СЕТЕВОМ ИЗДАНИИ
"ОФИЦИАЛЬНЫЙ ВЕСТНИК ГОРОДА КОСТРОМЫ"**

Глава города Костромы оповещает жителей города Костромы о том, что полный текст постановления Главы города Костромы от 10 сентября 2019 года № 89 "О назначении публичных слушаний по проекту межевания территории, ограниченной проспектом Текстильщиков, улицами Спасокукоцкого, Симановского, Комсомольской" опубликован в сетевом издании "Официальный вестник города Костромы" в информационно-телекоммуникационной сети "Интернет" по адресу: <http://pravokostroma.ru>, а также размещен в информационно-телекоммуникационной сети "Интернет" на официальном сайте Думы города Костромы www.duma-kostroma.ru.

Администрация города Костромы
ПРОЕКТ
ПОСТАНОВЛЕНИЕ

№ _____

**Об утверждении документации по планировке территории,
ограниченной проспектом Текстильщиков, улицами
Спасокукоцкого, Симановского, Комсомольской**

В соответствии со статьями 42, 43, 45 и 46 Градостроительного кодекса Российской Федерации, Порядком организации и проведения публичных слушаний по проектам муниципальных правовых актов города Костромы в сфере градостроительной деятельности, утвержденным решением Думы города Костромы от 26 апреля 2018 года № 64, учитывая протокол публичных слушаний по проекту межевания территории от 1 октября 2019 года, заключение о результатах публичных слушаний, руководствуясь статьями 42, 44, частью 1 статьи 57 Устава города Костромы,

ПОСТАНОВЛЯЮ:

1. Утвердить документацию по планировке территории, ограниченной проспектом Текстильщиков, улицами Спасокукоцкого, Симановского, Комсомольской, в виде проекта межевания территории.

2. Настоящее постановление подлежит официальному опубликованию в течение семи дней со дня его принятия и размещению на официальном сайте Администрации города Костромы в информационно-телекоммуникационной сети «Интернет».

Глава Администрации города Костромы А.В. СМЕРНОВ.

ОФИЦИАЛЬНЫЙ САЙТ АДМИНИСТРАЦИИ ГОРОДА КОСТРОМЫ
www.gradkostroma.ru

**ИЗВЕЩЕНИЕ О ПРОВЕДЕНИИ СОБРАНИЯ О СОГЛАСОВАНИИ
МЕСТОПОЛОЖЕНИЯ ГРАНИЦЫ ЗЕМЕЛЬНОГО УЧАСТКА**

Кадастровым инженером Ивановой Мариной Андреевной, почтовый адрес: 156013, Костромская обл., г. Кострома, ул. Ленина, д.32/1, пом.53, e-mail: info@zemlya44.ru, т.8(4942)45-00-31, № регистрации в реестре кадастровых инженеров 23126, выполняются кадастровые работы в отношении земельного участка с кадастровым номером 44:27:050206:55 расположенного по адресу: Костромская область, р-н. Костромской, г. Кострома, д. Скорбежки, заводское товарищество "Текстильщик-2" участок №55.

Заказчиком кадастровых работ является Леванова Галина Александровна, почтовый адрес: Костромская область, г. Кострома, ул. Новый Быт, 15-82, тел. 8-910-923-05-70.

Собрание заинтересованных лиц по поводу согласования местоположения границ состоится по адресу: г. Кострома, ул. Ленина, д.32/1, пом.53, ООО «ИГФ «Земля» 14 октября 2019 г. в 10 часов 00 минут.

С проектом межевого плана земельного участка можно ознакомиться по адресу: 156013, г. Кострома, ул. Ленина, д.32/1, пом.53, ООО «ИГФ «Земля» (график работы: пн.-пт., с 8.00 до 17.00 ч.), тел. (4942) 45-00-31

Требования о проведении согласования местоположения границ земельных участков на местности принимаются с 13 сентября 2019 г. по 14 октября 2019 г., обоснованные возражения о местоположении границ земельных участков после ознакомления с проектом межевого плана принимаются с 13 сентября 2019 г. по 14 октября 2019 г. по рабочим дням с 8.00 ч. до 17.00 ч. по адресу: 156013, г. Кострома, ул. Ленина, д.32/1, пом.53, ООО «ИГФ «Земля», тел. (4942) 45-00-31.

Смежные земельные участки, с правообладателями которых требуется согласовать местоположение границы: 44:27:050206:54, 44:27:050206:56, 44:27:050206:40.

При проведении согласования местоположения границ при себе необходимо иметь документ, удостоверяющий личность, а также документы о правах на земельный участок (часть 12 статьи 39, часть 2 статьи 40 Федерального закона от 24 июля 2007 г. № 221-ФЗ «О кадастровой деятельности»).

**ИЗВЕЩЕНИЕ О ПРОВЕДЕНИИ СОБРАНИЯ О СОГЛАСОВАНИИ
МЕСТОПОЛОЖЕНИЯ ГРАНИЦЫ ЗЕМЕЛЬНОГО УЧАСТКА**

Кадастровым инженером Несыновой А.В., специалистом ООО «Центр кадастровых работ», Костромская обл., г. Кострома, ул. Ленина, д.10, офисы № 21, регистрации в государственном реестре лиц: 29669, a.v.lvshchikova@vandex.ru, тел. 8 9206464334.

выполняются кадастровые работы в отношении земельного участка с кадастровым номером 44:27:040306:150, расположенного: Костромская обл., г. Кострома, ул. Новополянская, ГК№25Б, бокс№27

Заказчиком кадастровых работ является Соколов Александр Евгеньевич, почтовый адрес: Костромская обл., г. Кострома, Комсомольская ул. дом 30Б, кв.1, тел. 8-9201149719

Собрание по поводу согласования местоположения границы земельного участка состоится по адресу: Костромская обл., г. Кострома, ул. Ленина, д.10, офис № 21

«13» октября 2019 г. в «10» часов «00» минут
С проектом межевого плана земельного участка можно ознакомиться по адресу: Костромская обл., г. Кострома, ул. Ленина, д.10, офис № 21

Требования о проведении согласования местоположения границ земельных участков на местности принимаются с «13» сентября 2019 г. по «13» октября 2019 г. (кроме выходных дней) по адресу: Костромская обл., г. Кострома, ул. ул. Ленина, д.10, офис № 21.

Обоснованные возражения о местоположении границ земельных участков после ознакомления с проектом межевого плана принимаются с «13» сентября 2019 г. по «13» октября 2019 г. (кроме выходных дней) по адресу: Костромская обл., г. Кострома, ул. Ленина, д.10, офис № 21

Смежные земельные участки, с правообладателями которых требуется согласовать местоположение границ земельных участков:

1. Земельный участок с кадастровым номером 44:27:040306:149,

расположенный: Костромская обл., г. Кострома, ул. Новополянская, ГК№25Б, бокс №26

При проведении согласования местоположения границ при себе необходимо иметь документ, удостоверяющий личность, а также документы о правах на земельный участок (часть 12 статьи 39, часть 2 статьи 40 Федерального закона от 24 июля 2007 года N 221-ФЗ "О кадастровой деятельности").

ИЗВЕЩЕНИЕ О ПРОВЕДЕНИИ СОБРАНИЯ О СОГЛАСОВАНИИ МЕСТОПОЛОЖЕНИЯ ГРАНИЦЫ ЗЕМЕЛЬНОГО УЧАСТКА

Кадастровым инженером Перминовой А.С., специалистом ООО «Центр кадастровых услуг», Костромская обл., г. Кострома, ул. Маршала Новикова, д.22/22, № регистрации в государственном реестре лиц: 3169, адрес электронной почты: anperminova88@yandex.ru, тел. 49-61-92, 8 915 924 26 40.

выполняются кадастровые работы в отношении земельного участка с кадастровым номером 44:27:040639:541, расположенного: Костромская обл., г. Кострома, ул. Никитская, гаражный кооператив № 103, гаражный бокс № 124.

Заказчиком кадастровых работ является Мирзоев Ихтиар Илдыр оглы, почтовый адрес: Костромская обл., г. Кострома, ул. Бульварная, д.19/1, кв. 58, тел. 8-920-640-33-93.

Собрание по поводу согласования местоположения границы земельного участка состоится по адресу: Костромская обл., г. Кострома, ул. Маршала Новикова, д.22/22, офис № 5

«17» октября 2019 г. в «10» часов «00» минут

С проектом межевого плана земельного участка можно ознакомиться по адресу: Костромская обл., г. Кострома, ул. Маршала Новикова, д.22/22, офис № 5.

Требования о проведении согласования местоположения границ земельных участков на местности принимаются с «13» сентября 2019 г. по «16» октября 2019 г. (кроме выходных дней) по адресу: Костромская обл., г. Кострома, ул. Маршала Новикова, д.22/22, офис № 5.

Обоснованные возражения о местоположении границ земельных участков после ознакомления с проектом межевого плана принимаются с «13» сентября 2019 г. по «16» октября 2019 г. (кроме выходных дней) по адресу: Костромская обл., г. Кострома, ул. Маршала Новикова, д.22/22, офис № 5.

Смежные земельные участки, с правообладателями которых требуется согласовать местоположение границ земельных участков:

1. Земельный участок с кадастровым номером 44:27:040639:15, расположенный: Костромская обл., г. Кострома, ул. Никитская, гаражный кооператив № 103, земли общего пользования;

2. Земельные участки, являющиеся смежными с земельным участком с кадастровым номером 44:27:040639:541, расположенным по адресу (имеющим местоположение): Костромская обл., г. Кострома, ул. Никитская, гаражный кооператив № 103, гаражный бокс № 124, в границах кадастрового квартала 44:27:040639;

3. Земельный участок с кадастровым номером 44:27:040639:542, расположенный: Костромская обл., г. Кострома, ул. Никитская, гаражный кооператив № 103, гаражный бокс № 124А;

4. Земельный участок с кадастровым номером 44:27:040639:538, расположенный: Костромская обл., г. Кострома, ул. Никитская, гаражный кооператив № 103, гаражный бокс № 122;

5. Земельный участок с кадастровым номером 44:27:040639:543, расположенный: Костромская обл., г. Кострома, ул. Никитская, гаражный кооператив № 103, гаражный бокс № 124 Б.

При проведении согласования местоположения границ при себе необходимо иметь документ, удостоверяющий личность, а также документы о правах на земельный участок (часть 12 статьи 39, часть 2 статьи 40 Федерального закона от 24 июля 2007 года N 221-ФЗ "О кадастровой деятельности").

ИЗВЕЩЕНИЕ О ПРОВЕДЕНИИ СОБРАНИЯ О СОГЛАСОВАНИИ МЕСТОПОЛОЖЕНИЯ ГРАНИЦЫ ЗЕМЕЛЬНОГО УЧАСТКА

Кадастровым инженером, Шепелевым Юрием Юрьевичем, почтовый адрес: 156002, г. Кострома, ул. Комсомольская, 65-б, офис 23, e-mail: teodolit-kostroma@mail.ru, конт. тел. 8(4942)30-11-13, № регистрации в государственном реестре лиц осуществляющих кадастровую деятельность 27117, выполняются кадастровые работы в отношении земельного участка с кадастровым №44:27:070203:95, расположенного: Костромская область, г. Кострома, пр. Мичуринцев, нст «Кооператор-1», участок 95. Заказчиком кадастровых работ является Смирнова Светлана Николаевна, почтовый адрес: г. Кострома, ул. Сутырина, д.24, кв.127, кон. тел.89051535624.

Смежные земельные участки, с правообладателями которых требуется согласовать местоположение границы: 44:27:070203:94, 44:27:070203:123, расположенные: Костромская область, г. Кострома, пр. Мичуринцев, нст «Кооператор-1», участки 94, 95а.

Собрание по поводу согласования местоположения границы состоится по адресу: 156002, г. Кострома, ул. Комсомольская, 65-б, офис 23, «17» октября 2019 года, в 10 часов 00 минут.

С проектом межевого плана земельного участка можно ознакомиться по адресу: 156002, г. Кострома, ул. Комсомольская, 65-б, офис 23.

Требования о проведении согласования местоположения границ земельных участков на местности принимаются с «16» сентября 2019г. по «16» октября 2019г., обоснованные возражения о местоположении границ земельных участков после ознакомления с проектом межевого плана принимаются с «16» сентября 2019г. по «16» октября 2019г. по адресу: 156002, г. Кострома, ул. Комсомольская,

65-б, офис 23.

При проведении согласования местоположения границ при себе необходимо иметь документ, удостоверяющий личность, а также документы о правах на земельный участок (часть 12 статьи 39, часть 2 статьи 40 Федерального закона от 24 июля 2007 г. № 221-ФЗ «О кадастровой деятельности»).

ИЗВЕЩЕНИЕ О ПРОВЕДЕНИИ СОБРАНИЯ О СОГЛАСОВАНИИ МЕСТОПОЛОЖЕНИЯ ГРАНИЦЫ ЗЕМЕЛЬНОГО УЧАСТКА

Кадастровым инженером Маловой А.В., специалистом ООО «МеридианЪ», Костромская обл., г. Кострома, ул. Симановского, д.73, регистрации в государственном реестре лиц: 15286, meridiankos@gmail.com, тел. 37-22-84,

выполняются кадастровые работы в отношении земельного участка с кадастровым номером 44:27:020405:149, расположенного: Костромская обл., г. Кострома, ш. Вологодское, СТ «Майский», участок № 151.

Заказчиком кадастровых работ является Лебецкая Анна Муратовна, почтовый адрес: Костромская обл., г. Кострома, Нескучный пер., д.4, кв.19, тел. 8903-898-74-48.

Собрание по поводу согласования местоположения границы земельного участка состоится по адресу: Костромская обл., г. Кострома, ш. Вологодское, СТ «Майский», участок № 151

«14» октября 2019 г. в «16» часов «00» минут.

С проектом межевого плана земельного участка можно ознакомиться по адресу: Костромская обл., г. Кострома, ул. Симановского, 73.

Требования о проведении согласования местоположения границ земельных участков на местности принимаются с «14» сентября 2019 г. по «13» октября 2019 г. по адресу: Костромская обл., г. Кострома, ул. Симановского, 73.

Обоснованные возражения о местоположении границ земельных участков после ознакомления с проектом межевого плана принимаются с «14» сентября 2019 г. по «13» октября 2019 г. по адресу: Костромская обл., г. Кострома, ул. Симановского, 73.

Смежные земельные участки, с правообладателями которых требуется согласовать местоположение границ: Костромская обл., г. Кострома, ш. Вологодское, СТ «Майский», участок № 150, кадастровый номер 44:27:020405:148; участок № 152, кадастровый номер 44:27:020405:167; земли общего пользования, кадастровый номер 44:27:020405:170 (кадастровый квартал 44:27:020405); Костромская обл., Костромской р-н, Апраксинское с/п, СНТ «Майский -2» (кадастровый квартал 44:07:012209).

При проведении согласования местоположения границ при себе необходимо иметь документ, удостоверяющий личность, а также документы о правах на земельный участок (часть 12 статьи 39, часть 2 статьи 40 Федерального закона от 24 июля 2007 года N 221-ФЗ "О кадастровой деятельности").

ИЗВЕЩЕНИЕ О ПРОВЕДЕНИИ СОБРАНИЯ О СОГЛАСОВАНИИ МЕСТОПОЛОЖЕНИЯ ГРАНИЦЫ ЗЕМЕЛЬНОГО УЧАСТКА

Кадастровым инженером Ивановой Татьяной Леонидовной, № регистрации в государственном реестре лиц, осуществляющих кадастровую деятельность 3048, тел 496-111, E-mail: kadastr44@mail.ru, почтовый адрес 156013, г. Кострома, ул. М. Новикова, д.4в

выполняются кадастровые работы в отношении земельного участка с кадастровым номером 44:27:090206:148, расположенного: Костромская область, г. Кострома, п. Козелино, садоводческое товарищество "Юбилейное" участок № 148.

Заказчиком кадастровых работ является Васильев С.М. почтовый адрес: г. Кострома, м-н Паново, д.17, кв.155, тел. 8-903-895-18-58

Собрание по поводу согласования местоположения границы земельного участка состоится по адресу: Костромская обл., г. Кострома, пос. Козелино, СТ- «Юбилейное», уч. № 148 «15» октября 2019 г. в «10» часов «30» минут.

С проектом межевого плана земельного участка можно ознакомиться по адресу: Костромская обл., г. Кострома, ул. Маршала Новикова, д.4в. Требования о проведении согласования местоположения границ земельных участков на местности принимаются с «13» сентября 2019 г. по «13» октября 2019 г. по адресу: Костромская обл., г. Кострома, ул. Маршала Новикова, д.4в.

Обоснованные возражения о местоположении границ земельных участков после ознакомления с проектом межевого плана принимаются с «13» сентября 2019 г. по «13» октября 2019 г. по адресу: Костромская обл., г. Кострома, ул. Маршала Новикова, д.4в.

Смежные земельные участки, с правообладателями которых требуется согласовать местоположение границ земельных участков:

Земельный участок с кадастровым номером 44:27:090206:149, расположенный: обл. Костромская, г. Кострома, п. Козелино, садоводческое товарищество "Юбилейное", участок № 149.

При проведении согласования местоположения границ при себе необходимо иметь документ, удостоверяющий личность, а также документы о правах на земельный участок (часть 12 статьи 39, часть 2 статьи 40 Федерального закона от 24 июля 2007 года N 221-ФЗ "О кадастровой деятельности").

ИЗВЕЩЕНИЕ О ПРОВЕДЕНИИ СОБРАНИЯ О СОГЛАСОВАНИИ МЕСТОПОЛОЖЕНИЯ ГРАНИЦЫ ЗЕМЕЛЬНОГО УЧАСТКА

Кадастровым инженером Ивановой Татьяной Леонидовной, № регистрации в государственном реестре лиц, осуществляющих кадастровую деятельность 3048, тел 496-111, E-mail: kadastr44@mail.ru, почтовый адрес 156013, г. Кострома, ул. М. Новикова, д.4в

выполняются кадастровые работы в отношении земельного участка с кадастровым номером 44:27:090205:64, расположенного: Костромская обл., г. Кострома, ул. Коминтерна, 29.

Заказчиком кадастровых работ является Шехина Р.Л., почтовый адрес: Костромская обл., г. Кострома, ул. Коминтерна, 29, телефон 53-04-14.

Собрание по поводу согласования местоположения границы земельного участка состоится по адресу: **Костромская обл., г. Кострома, ул. Коминтерна, 29 «15» октября 2019 г. в «10» часов «00» минут.**

С проектом межевого плана земельного участка можно ознакомиться по адресу: **Костромская обл., г. Кострома, ул. Маршала Новикова, д.4в.** Требования о проведении согласования местоположения границ земельных участков на местности принимаются с «13» сентября 2019 г. по «13» октября 2019 г. по адресу: **Костромская обл., г. Кострома, ул. Маршала Новикова, д.4в.**

Обоснованные возражения о местоположении границ земельных участков после ознакомления с проектом межевого плана принимаются с «13» сентября 2019 г. по «13» октября 2019 г. по адресу: **Костромская обл., г. Кострома, ул. Маршала Новикова, д.4в.**

Смежные земельные участки, с правообладателями которых требуется согласовать местоположение границ земельных участков:

Земельный участок с кадастровым номером 44:27:090205:4, расположенный: Костромская обл., г. Кострома, пр. Коминтерна 3-й, д.14

При проведении согласования местоположения границ при себе необходимо иметь документ, удостоверяющий личность, а также документы о правах на земельный участок (часть 12 статьи 39, часть 2 статьи 40 Федерального закона от 24 июля 2007 года N 221-ФЗ "О кадастровой деятельности").

ИЗВЕЩЕНИЕ О ПРОВЕДЕНИИ СОБРАНИЯ О СОГЛАСОВАНИИ МЕСТОПОЛОЖЕНИЯ ГРАНИЦЫ ЗЕМЕЛЬНОГО УЧАСТКА

Кадастровым инженером Ивановой Татьяной Леонидовной, № регистрации в государственном реестре лиц, осуществляющих кадастровую деятельность 3048, тел 496-111, E-mail: kadastr44@mail.ru, почтовый адрес 156013, г. Кострома, ул. М. Новикова, д.4в

выполняются кадастровые работы в отношении земельного участка с кадастровым номером 44:27:090207:23, расположенного: Костромская обл., г. Кострома, пос. Козелино, садоводческое товарищество «Восход», участок №23

Заказчиком кадастровых работ является Чобанян А.Р., почтовый адрес: Костромская обл., г. Кострома, ул. Калиновская, дом 21, кв.1 телефон 8-910-193-64-74

Собрание по поводу согласования местоположения границы земельного участка состоится по адресу: **Костромская обл., г. Кострома, пос. Козелино, садоводческое товарищество «Восход», участок №23**

«15» октября 2019 г. в «09» часов «00» минут.

С проектом межевого плана земельного участка можно ознакомиться по адресу: **Костромская обл., г. Кострома, ул. Маршала Новикова, д.4в.** Требования о проведении согласования местоположения границ земельных участков на местности принимаются с «13» сентября 2019 г. по «13» октября 2019 г. по адресу: **Костромская обл., г. Кострома, ул. Маршала Новикова, д.4в.**

Обоснованные возражения о местоположении границ земельных участков после ознакомления с проектом межевого плана принимаются с «13» сентября 2019 г. по «13» октября 2019 г. по адресу: **Костромская обл., г. Кострома, ул. Маршала Новикова, д.4в.**

Смежные земельные участки, с правообладателями которых требуется согласовать местоположение границ земельных участков:

Земельный участок с кадастровым номером 44:27:090207:41, расположенный: Костромская обл., г. Кострома, пос. Козелино, садоводческое товарищество «Восход», участок №41

Земельный участок с кадастровым номером 44:27:090207:24, расположенный: Костромская обл., г. Кострома, пос. Козелино, садоводческое товарищество «Восход», участок №24

При проведении согласования местоположения границ при себе необходимо иметь документ, удостоверяющий личность, а также документы о правах на земельный участок (часть 12 статьи 39, часть 2 статьи 40 Федерального закона от 24 июля 2007 года N 221-ФЗ "О кадастровой деятельности").

ИЗВЕЩЕНИЕ О ПРОВЕДЕНИИ СОБРАНИЯ О СОГЛАСОВАНИИ МЕСТОПОЛОЖЕНИЯ ГРАНИЦЫ ЗЕМЕЛЬНОГО УЧАСТКА

Кадастровым инженером Кижиквиной Ольгой Владимировной, № регистрации в государственном реестре лиц, осуществляющих кадастровую деятельность 2242, тел.45-33-81, г. Кострома, ул. М. Новикова,4в, E-mail: kadastr44@mail.ru в отношении земельного участка, расположенного по адресу: Костромская обл., г. Кострома, мкр. Якиманиха, садоводческое товарищество "Ленок", участок №2, выполняются кадастровые работы по

уточнению местоположения границы и площади земельного участка с кадастровым номером 44:27:020511:2.

Заказчиком кадастровых работ является Лихачёва Оксана Яковлевна (тел. 48-23-37, адрес проживания: г. Кострома, проезд Речной, д.9, кв.8). Собрание заинтересованных лиц по поводу согласования местоположения границы состоится по адресу: г. Кострома, ул. М. Новикова, д.4в «15» октября 2019г. в 14ч.30 мин.

С проектом межевого плана земельного участка можно ознакомиться по адресу: г. Кострома, ул. М. Новикова, д.4в.

Требования о проведении согласования местоположения границ на местности принимаются с 16 сентября 2019 г. по 11 октября 2019 г., обоснованные возражения о местоположении границ земельных участков после ознакомления с проектом межевого плана принимаются с 16 сентября 2019 г. по 11 октября 2019 г., по адресу: г. Кострома, ул. М. Новикова, д.4в.

Правообладатели, с которыми требуется согласовать местоположение границы: земельный участок, расположенный по адресу: Костромская обл., г. Кострома, мкр. Якиманиха, садоводческое товарищество "Ленок", участок № 4 с кадастровым номером 44:27:020511:4; земельный участок, расположенный по адресу: Костромская обл., г. Кострома, мкр. Якиманиха, садоводческое товарищество "Ленок", участок № 139 с кадастровым номером 44:27:020511:137.

При проведении согласования местоположения границ при себе необходимо иметь документ, удостоверяющий личность, а также документы о правах на земельный участок (часть 12 статьи 39, часть 2 статьи 40 Федерального закона от 24.07.2007г. №221-ФЗ «О кадастровой деятельности»).

ИЗВЕЩЕНИЕ О ПРОВЕДЕНИИ СОБРАНИЯ О СОГЛАСОВАНИИ МЕСТОПОЛОЖЕНИЯ ГРАНИЦЫ ЗЕМЕЛЬНОГО УЧАСТКА

Кадастровым инженером Кижиквиной Ольгой Владимировной, № регистрации в государственном реестре лиц, осуществляющих кадастровую деятельность 2242, тел.45-33-81, г. Кострома, ул. М. Новикова,4в, E-mail: kadastr44@mail.ru в отношении земельного участка, расположенного по адресу: Костромская обл., г. Кострома, мкр. Якиманиха, садоводческое товарищество "Ленок", участок №116, выполняются кадастровые работы по уточнению местоположения границы и площади земельного участка с кадастровым номером 44:27:020511:114.

Заказчиком кадастровых работ является Шелепова Анастасия Николаевна (тел. 42-82-67, адрес проживания: г. Кострома, м/р-н Юбилейный, д.1, кв.3). Собрание заинтересованных лиц по поводу согласования местоположения границы состоится по адресу: г. Кострома, ул. М. Новикова, д.4в «15» октября 2019г. в 14ч.00 мин.

С проектом межевого плана земельного участка можно ознакомиться по адресу: г. Кострома, ул. М. Новикова, д.4в.

Требования о проведении согласования местоположения границ на местности принимаются с 16 сентября 2019 г. по 11 октября 2019 г., обоснованные возражения о местоположении границ земельных участков после ознакомления с проектом межевого плана принимаются с 16 сентября 2019 г. по 11 октября 2019 г., по адресу: г. Кострома, ул. М. Новикова, д.4в.

Правообладатели, с которыми требуется согласовать местоположение границы: земельный участок, расположенный по адресу: Костромская обл., г. Кострома, мкр. Якиманиха, садоводческое товарищество "Ленок", участок № 114 с кадастровым номером 44:27:020511:112.

При проведении согласования местоположения границ при себе необходимо иметь документ, удостоверяющий личность, а также документы о правах на земельный участок (часть 12 статьи 39, часть 2 статьи 40 Федерального закона от 24.07.2007г. №221-ФЗ «О кадастровой деятельности»).

ИЗВЕЩЕНИЕ О ПРОВЕДЕНИИ СОБРАНИЯ О СОГЛАСОВАНИИ МЕСТОПОЛОЖЕНИЯ ГРАНИЦЫ ЗЕМЕЛЬНОГО УЧАСТКА

Кадастровым инженером Кижиквиной Ольгой Владимировной, № регистрации в государственном реестре лиц, осуществляющих кадастровую деятельность 2242, тел.45-33-81, г. Кострома, ул. М. Новикова, 4в, E-mail: kadastr44@mail.ru

в отношении земельного участка, расположенного по адресу: г. Кострома, дер. Скорбежки-Посошниково, СТ "Фанерщик-2", участок №12, выполняются кадастровые работы по уточнению местоположения границы и площади земельного участка с кадастровым номером 44:27:050217:12.

Заказчиком кадастровых работ является Миеттинен Н.П. (тел 8920-387-56-83, адрес проживания: г. Кострома, ул. Ю.Пионеров, 1/3, кв.32).

Собрание заинтересованных лиц по поводу согласования местоположения границы состоится по адресу: г. Кострома, ул. М. Новикова, д.4в «15» октября 2019г. в 16ч.00 мин.

С проектом межевого плана земельного участка можно ознакомиться по адресу: г. Кострома, ул. М. Новикова, д.4в.

Требования о проведении согласования местоположения границ на местности принимаются с 16.09.2019г. по 11.10.2019г (кроме праздничных и выходных дней)

обоснованные возражения о местоположении границ земельных участков после ознакомления с проектом межевого плана принимаются 16.09.2019г. по 11.10.2019г (кроме праздничных и выходных дней), по адресу: г. Кострома, ул. М. Новикова, д.4в.

Правообладатели, с которыми требуется согласовать местоположение границы:

земельный участок, расположенный по адресу: г. Кострома, дер. Скорбежки-Посошниково, СТ "Фанерщик-2", участок №10 с кадастровым номером 44:27:050217:10;

земельный участок, расположенный по адресу: г. Кострома, дер. Скорбежки-Посошниково, СТ "Фанерщик-2", земли общего пользования с кадастровым номером 44:27:050217:104;

При проведении согласования местоположения границ при себе необходимо иметь документ, удостоверяющий личность, а также документы о правах на земельный участок (часть 12 статьи 39, часть 2 статьи 40 Федерального закона от 24.07.2007г. №221-ФЗ «О кадастровой деятельности»).

ИЗВЕЩЕНИЕ О ПРОВЕДЕНИИ СОБРАНИЯ О СОГЛАСОВАНИИ МЕСТОПОЛОЖЕНИЯ ГРАНИЦЫ ЗЕМЕЛЬНОГО УЧАСТКА

Кадастровым инженером Кижкиной Ольгой Владимировной, № регистрации в государственном реестре лиц, осуществляющих кадастровую деятельность 2242, тел.45-33-81, г.Кострома, ул. М. Новикова,4в, E-mail: kadastr44@mail.ru

в отношении земельного участка, расположенного по адресу: г. Кострома, дер. Скорбежки-Посошниково, СТ "Фанерщик-2", участок №13, выполняются кадастровые работы по уточнению местоположения границы и площади земельного участка с кадастровым номером 44:27:050217:13.

Заказчиком кадастровых работ является Ершов В.Б. (тел 8905-240-88-51, адрес проживания: г. Кострома, м/р-он Юбилейный, д.20, кв.58).

Собрание заинтересованных лиц по поводу согласования местоположения границы состоится по адресу: г. Кострома, ул. М. Новикова, д.4в «15» октября 2019г. в 09ч.00 мин.

С проектом межевого плана земельного участка можно ознакомиться по адресу: г. Кострома, ул. М. Новикова, д.4в.

Требования о проведении согласования местоположения границ на местности принимаются с 16.09.2019г. по 11.10.2019г (кроме праздничных и выходных дней)

обоснованные возражения о местоположения границ земельных участков после ознакомления с проектом межевого плана принимаются 16.09.2019г. по 11.10.2019г (кроме праздничных и выходных дней), по адресу: г. Кострома, ул. М. Новикова, д.4в.

Правообладатели, с которыми требуется согласовать местоположение границы:

земельный участок, расположенный по адресу: г. Кострома, дер. Скорбежки-Посошниково, СТ "Фанерщик-2", участок №15 с кадастровым номером 44:27:050217:15;

земельный участок, расположенный по адресу: г. Кострома, дер. Скорбежки-Посошниково, СТ "Фанерщик-2", земли общего пользования с кадастровым номером 44:27:050217:104;

При проведении согласования местоположения границ при себе необходимо иметь документ, удостоверяющий личность, а также документы о правах на земельный участок (часть 12 статьи 39, часть 2 статьи 40 Федерального закона от 24.07.2007г. №221-ФЗ «О кадастровой деятельности»).

ИЗВЕЩЕНИЕ О ПРОВЕДЕНИИ СОБРАНИЯ О СОГЛАСОВАНИИ МЕСТОПОЛОЖЕНИЯ ГРАНИЦЫ ЗЕМЕЛЬНОГО УЧАСТКА

Кадастровым инженером Кижкиной Ольгой Владимировной, № регистрации в государственном реестре лиц, осуществляющих кадастровую деятельность 2242, тел.45-33-81, г. Кострома, ул. М. Новикова,4в, E-mail: kadastr44@mail.ru

в отношении земельного участка, расположенного по адресу: г. Кострома, дер. Скорбежки-Посошниково, СТ "Фанерщик-2", участок №14, выполняются кадастровые работы по уточнению местоположения границы и площади земельного участка с кадастровым номером 44:27:050217:14.

Заказчиком кадастровых работ является Шулятьев А.И. (тел 8910-9504515, адрес проживания: г. Кострома, ул. пл. Мира, д.2, кв.38).

Собрание заинтересованных лиц по поводу согласования местоположения границы состоится по адресу: г. Кострома, ул. М. Новикова, д.4в «15» октября 2019г. в 10ч.00 мин.

С проектом межевого плана земельного участка можно ознакомиться по адресу: г. Кострома, ул. М. Новикова, д.4в.

Требования о проведении согласования местоположения границ на местности принимаются с 16.09.2019г. по 11.10.2019г (кроме праздничных и выходных дней)

обоснованные возражения о местоположения границ земельных участков после ознакомления с проектом межевого плана принимаются 16.09.2019г. по 11.10.2019г (кроме праздничных и выходных дней), по адресу: г. Кострома, ул. М. Новикова, д.4в.

Правообладатели, с которыми требуется согласовать местоположение границы:

земельный участок, расположенный по адресу: г. Кострома, дер. Скорбежки-Посошниково, СТ "Фанерщик-2", участок №55 с кадастровым номером 44:27:050217:55;

земельный участок, расположенный по адресу: г. Кострома, дер.

Скорбежки-Посошниково, СТ "Фанерщик-2", земли общего пользования с кадастровым номером 44:27:050217:104;

При проведении согласования местоположения границ при себе необходимо иметь документ, удостоверяющий личность, а также документы о правах на земельный участок (часть 12 статьи 39, часть 2 статьи 40 Федерального закона от 24.07.2007г. №221-ФЗ «О кадастровой деятельности»).

ИЗВЕЩЕНИЕ О ПРОВЕДЕНИИ СОБРАНИЯ О СОГЛАСОВАНИИ МЕСТОПОЛОЖЕНИЯ ГРАНИЦЫ ЗЕМЕЛЬНОГО УЧАСТКА

Кадастровым инженером Кижкиной Ольгой Владимировной, № регистрации в государственном реестре лиц, осуществляющих кадастровую деятельность 2242, тел.45-33-81, г. Кострома, ул. М. Новикова,4в, E-mail: kadastr44@mail.ru

в отношении земельного участка, расположенного по адресу: г. Кострома, дер. Скорбежки-Посошниково, СТ "Фанерщик-2", участок №19, выполняются кадастровые работы по уточнению местоположения границы и площади земельного участка с кадастровым номером 44:27:050217:19.

Заказчиком кадастровых работ является Быстрова О.В. (тел 8964150-2657, адрес проживания: г. Кострома, ул. Свердлова, д.111, кв.1).

в отношении земельного участка, расположенного по адресу: г. Кострома, дер. Скорбежки-Посошниково, СТ "Фанерщик-2", участок №21, выполняются кадастровые работы по уточнению местоположения границы и площади земельного участка с кадастровым номером 44:27:050217:21.

Заказчиком кадастровых работ является Быстров В.А. (тел 8961-007-5246, адрес проживания: г. Кострома, ул. Свердлова, д.111, кв.1).

в отношении земельного участка, расположенного по адресу: г. Кострома, дер. Скорбежки-Посошниково, СТ "Фанерщик-2", участок №11, выполняются кадастровые работы по уточнению местоположения границы и площади земельного участка с кадастровым номером 44:27:050217:11.

Заказчиком кадастровых работ является Андриянов А.И. (тел 8961-128-7310, адрес проживания: г. Кострома, дер. Посошниково, СТ "Фанерщик-2", участок №11).

в отношении земельного участка, расположенного по адресу: г. Кострома, дер. Скорбежки-Посошниково, СТ "Фанерщик-2", участок №64, выполняются кадастровые работы по уточнению местоположения границы и площади земельного участка с кадастровым номером 44:27:050217:64.

Заказчиком кадастровых работ является Гусев А.В. (тел 8920-645-3060, адрес проживания: г. Кострома, ул. Костромская, д.80, кв.20).

в отношении земельного участка, расположенного по адресу: г. Кострома, дер. Скорбежки-Посошниково, СТ "Фанерщик-2", участок №101, выполняются кадастровые работы по уточнению местоположения границы и площади земельного участка с кадастровым номером 44:27:050217:101.

Заказчиком кадастровых работ является Захаров И.А. (тел 8953-652-74-64, адрес проживания: г. Кострома, ул. Спасокукотского, д.39, кв.4).

Собрание заинтересованных лиц по поводу согласования местоположения границы состоится по адресу: г. Кострома, ул. М. Новикова, д.4в «15» октября 2019г. в 11ч.30 мин.

С проектом межевого плана земельного участка можно ознакомиться по адресу: г. Кострома, ул. М. Новикова, д.4в.

Требования о проведении согласования местоположения границ на местности принимаются с 16.09.2019г. по 11.10.2019г (кроме праздничных и выходных дней)

обоснованные возражения о местоположения границ земельных участков после ознакомления с проектом межевого плана принимаются 16.09.2019г. по 11.10.2019г (кроме праздничных и выходных дней), по адресу: г. Кострома, ул. М. Новикова, д.4в.

Правообладатели, с которыми требуется согласовать местоположение границы: земельный участок, расположенный по адресу: г. Кострома, дер. Скорбежки-Посошниково, СТ "Фанерщик-2", земли общего пользования с кадастровым номером 44:27:050217:104;

При проведении согласования местоположения границ при себе необходимо иметь документ, удостоверяющий личность, а также документы о правах на земельный участок (часть 12 статьи 39, часть 2 статьи 40 Федерального закона от 24.07.2007г. №221-ФЗ «О кадастровой деятельности»).

ИЗВЕЩЕНИЕ О ПРОВЕДЕНИИ СОБРАНИЯ О СОГЛАСОВАНИИ МЕСТОПОЛОЖЕНИЯ ГРАНИЦЫ ЗЕМЕЛЬНОГО УЧАСТКА

Кадастровым инженером Кижкиной Ольгой Владимировной, № регистрации в государственном реестре лиц, осуществляющих кадастровую деятельность 2242, тел.45-33-81, г.Кострома, ул. М. Новикова,4в, E-mail: kadastr44@mail.ru

в отношении земельного участка, расположенного по адресу: г. Кострома, дер. Скорбежки-Посошниково, СТ "Фанерщик-2", участок №37, выполняются кадастровые работы по уточнению местоположения границы и площади земельного участка с кадастровым номером 44:27:050217:37.

Заказчиком кадастровых работ является Колольков П.С. (тел 8-920-386-0226, адрес проживания: г. Кострома, пр-т Речной, д.17, кв.76).

Собрание заинтересованных лиц по поводу согласования местоположения границы состоится по адресу: г. Кострома, ул. М. Новикова, д.4в «15» октября 2019г. в 11ч.00 мин.

С проектом межевого плана земельного участка можно ознакомиться по адресу: г. Кострома, ул. М. Новикова, д.4в.

Требования о проведении согласования местоположения границ на местности принимаются с 16.09.2019г. по 11.10.2019г (кроме праздничных и выходных дней)

обоснованные возражения о местоположении границ земельных участков после ознакомления с проектом межевого плана принимаются 16.09.2019г. по 11.10.2019г (кроме праздничных и выходных дней), по адресу: г. Кострома, ул. М. Новикова, д.4в.

Правообладатели, с которыми требуется согласовать местоположение границы:

земельный участок, расположенный по адресу: г. Кострома, дер. Скорбежки-Посошниково, СТ "Фанерщик-2", участок №35 с кадастровым номером 44:27:050217:35;

земельный участок, расположенный по адресу: г. Кострома, дер. Скорбежки-Посошниково, СТ "Фанерщик-2", участок №39 с кадастровым номером 44:27:050217:39;

земельный участок, расположенный по адресу: г. Кострома, дер. Скорбежки-Посошниково, СТ "Фанерщик-2", земли общего пользования с кадастровым номером 44:27:050217:104;

При проведении согласования местоположения границ при себе необходимо иметь документ, удостоверяющий личность, а также документы о правах на земельный участок (часть 12 статьи 39, часть 2 статьи 40 Федерального закона от 24.07.2007г. №221-ФЗ «О кадастровой деятельности»).

по адресу: Костромская обл., г. Кострома, ш. Вологодское, садоводческое товарищество "Спутник" участок № 9, с кадастровым номером 44:27:050209:9; земельный участок, расположенный по адресу: Костромская обл., г. Кострома, ш. Вологодское, садоводческое товарищество "Спутник" участок № 56, с кадастровым номером 44:27:050209:56;

- в отношении земельного участка, расположенного по адресу: Костромская обл., г. Кострома, ш. Вологодское, садоводческое товарищество "Спутник" участок № 55, с кадастровым номером 44:27:050209:55. Заказчиком кадастровых работ является Молчанова Евгения Владимировна (тел 8-909-255-86-22, адрес проживания: г. Кострома, ул. Новосельская, д. 15, кв.105). Правообладатели, с которыми требуется согласовать местоположение границы: земельный участок, расположенный по адресу: Костромская обл., г. Кострома, ш. Вологодское, садоводческое товарищество "Спутник" участок № 56, с кадастровым номером 44:27:050209:56.

Собрание заинтересованных лиц по поводу согласования местоположения границы состоится по адресу: Костромская обл., г. Кострома, ул. М. Новикова, д.4в «15» октября 2019г. в 15 ч.00 мин.

С проектом межевого плана земельного участка можно ознакомиться по адресу: Костромская обл., г. Кострома, ул. М. Новикова, д.4в.

Требования о проведении согласования местоположения границ на местности принимаются с 16 сентября 2019 г. по 11 октября 2019 г., обоснованные возражения о местоположении границ земельных участков после ознакомления с проектом межевого плана принимаются с 16 сентября 2019 г. по 11 октября 2019 г., по адресу: Костромская обл., г. Кострома, ул. М. Новикова, д.4в.

При проведении согласования местоположения границ при себе необходимо иметь документ, удостоверяющий личность, а также документы о правах на земельный участок (часть 12 статьи 39, часть 2 статьи 40 Федерального закона от 24.07.2007 №221-ФЗ «О кадастровой деятельности»).

ИЗВЕЩЕНИЕ О ПРОВЕДЕНИИ СОБРАНИЯ О СОГЛАСОВАНИИ МЕСТОПОЛОЖЕНИЯ ГРАНИЦЫ ЗЕМЕЛЬНОГО УЧАСТКА

Кадастровым инженером Кижиквиной Ольгой Владимировной, № регистрации в государственном реестре лиц, осуществляющих кадастровую деятельность 2242, тел.45-33-81, г. Кострома, ул. М. Новикова,4в, E-mail: kadastr44@mail.ru

в отношении земельного участка, расположенного по адресу: г. Кострома, дер. Скорбежки-Посошниково, СТ "Фанерщик-2", участок №42, выполняются кадастровые работы по уточнению местоположения границы и площади земельного участка с кадастровым номером 44:27:050217:42.

Заказчиком кадастровых работ является Нозикова Л.Н. (тел 8-905-151-69-91, адрес проживания: г. Кострома, ул. Спасокукуцкого, д.56, кв.50).

Собрание заинтересованных лиц по поводу согласования местоположения границы состоится по адресу: г. Кострома, ул. М. Новикова, д.4в «15» октября 2019г. в 08ч.30 мин.

С проектом межевого плана земельного участка можно ознакомиться по адресу: г. Кострома, ул. М. Новикова, д.4в.

Требования о проведении согласования местоположения границ на местности принимаются с 16.09.2019г. по 11.10.2019г (кроме праздничных и выходных дней)

обоснованные возражения о местоположении границ земельных участков после ознакомления с проектом межевого плана принимаются 16.09.2019г. по 11.10.2019г (кроме праздничных и выходных дней), по адресу: г. Кострома, ул. М. Новикова, д.4в.

Правообладатели, с которыми требуется согласовать местоположение границы:

земельный участок, расположенный по адресу: г. Кострома, дер. Скорбежки-Посошниково, СТ "Фанерщик-2", участок №44 с кадастровым номером 44:27:050217:44;

земельный участок, расположенный по адресу: г. Кострома, дер. Скорбежки-Посошниково, СТ "Фанерщик-2", участок №101 с кадастровым номером 44:27:050217:101;

земельный участок, расположенный по адресу: г. Кострома, дер. Скорбежки-Посошниково, СТ "Фанерщик-2", земли общего пользования с кадастровым номером 44:27:050217:104;

При проведении согласования местоположения границ при себе необходимо иметь документ, удостоверяющий личность, а также документы о правах на земельный участок (часть 12 статьи 39, часть 2 статьи 40 Федерального закона от 24.07.2007г. №221-ФЗ «О кадастровой деятельности»).

ИЗВЕЩЕНИЕ О ПРОВЕДЕНИИ СОБРАНИЯ О СОГЛАСОВАНИИ МЕСТОПОЛОЖЕНИЯ ГРАНИЦЫ ЗЕМЕЛЬНОГО УЧАСТКА

Кадастровым инженером Кижиквиной Ольгой Владимировной, № регистрации в государственном реестре лиц, осуществляющих кадастровую деятельность 2242, тел. (4942) 45-33-81, Костромская обл., г. Кострома, ул. М. Новикова,4в, E-mail: kadastr44@mail.ru выполняются кадастровые работы по уточнению местоположения границы и площади в отношении земельного участка, расположенного по адресу: Костромская обл., г. Кострома, ш. Вологодское, некоммерческое садоводческое товарищество "Спутник" участок № 14, с кадастровым номером 44:27:050209:14. Заказчиком кадастровых работ является Райлян Ольга Юрьевна (тел 8-903-897-11-20, адрес проживания: г. Кострома, ул. Маяковского, д. 112, кв.1).

Правообладатели, с которыми требуется согласовать местоположение границы: земельный участок, расположенный по адресу: Костромская обл., г. Кострома, ш. Вологодское, садоводческое товарищество "Спутник" участок № 13, с кадастровым номером 44:27:050209:13.

Собрание заинтересованных лиц по поводу согласования местоположения границы состоится по адресу: Костромская обл., г. Кострома, ул. М. Новикова, д.4в «15» октября 2019г. в 16 ч.00 мин.

С проектом межевого плана земельного участка можно ознакомиться по адресу: Костромская обл., г. Кострома, ул. М. Новикова, д.4в.

Требования о проведении согласования местоположения границ на местности принимаются с 16 сентября 2019 г. по 11 октября 2019 г., обоснованные возражения о местоположении границ земельных участков после ознакомления с проектом межевого плана принимаются с 16 сентября 2019 г. по 11 октября 2019 г., по адресу: Костромская обл., г. Кострома, ул. М. Новикова, д.4в.

При проведении согласования местоположения границ при себе необходимо иметь документ, удостоверяющий личность, а также документы о правах на земельный участок (часть 12 статьи 39, часть 2 статьи 40 Федерального закона от 24.07.2007 №221-ФЗ «О кадастровой деятельности»).

ИЗВЕЩЕНИЕ О ПРОВЕДЕНИИ СОБРАНИЯ О СОГЛАСОВАНИИ МЕСТОПОЛОЖЕНИЯ ГРАНИЦЫ ЗЕМЕЛЬНОГО УЧАСТКА

Кадастровым инженером Кижиквиной Ольгой Владимировной, № регистрации в государственном реестре лиц, осуществляющих кадастровую деятельность 2242, тел. (4942) 45-33-81, Костромская обл., г. Кострома, ул. М. Новикова,4в, E-mail: kadastr44@mail.ru выполняются кадастровые работы по уточнению местоположения границы и площади:

- в отношении земельного участка, расположенного по адресу: Костромская обл., г. Кострома, ш. Вологодское, садоводческое товарищество "Спутник" участок № 25, с кадастровым номером 44:27:050209:26. Заказчиком кадастровых работ является Мишина Ольга Константиновна (тел 8-930-091-21-86, адрес проживания: г. Кострома, ул. Профсоюзная, д. 32, кв.15);

- в отношении земельного участка, расположенного по адресу: Костромская обл., г. Кострома, ш. Вологодское, садоводческое товарищество "Спутник" участок № 39, с кадастровым номером 44:27:050209:39. Заказчиком кадастровых работ является Варакин Сергей Юрьевич (тел 8-930-383-66-54, адрес проживания: г. Кострома, просп. Рабочий, д. 56, кв.151);

- в отношении земельного участка, расположенного по адресу: Костромская обл., г. Кострома, ш. Вологодское, садоводческое товарищество "Спутник" участок № 40, с кадастровым номером 44:27:050209:40.

ИЗВЕЩЕНИЕ О ПРОВЕДЕНИИ СОБРАНИЯ О СОГЛАСОВАНИИ МЕСТОПОЛОЖЕНИЯ ГРАНИЦЫ ЗЕМЕЛЬНОГО УЧАСТКА

Кадастровым инженером Кижиквиной Ольгой Владимировной, № регистрации в государственном реестре лиц, осуществляющих кадастровую деятельность 2242, тел. (4942) 45-33-81, Костромская обл., г. Кострома, ул. М. Новикова,4в, E-mail: kadastr44@mail.ru выполняются кадастровые работы по уточнению местоположения границы и площади:

- в отношении земельного участка, расположенного по адресу: Костромская обл., г. Кострома, ш. Вологодское, некоммерческое садоводческое товарищество "Спутник" участок № 10, с кадастровым номером 44:27:050209:10. Заказчиком кадастровых работ является Рыгова Екатерина Николаевна (тел 8-953-658-89-07, адрес проживания: г. Кострома, м/р-н Паново, д. 38, кв.40). Правообладатели, с которыми требуется согласовать местоположение границы: земельный участок, расположенный

Заказчиком кадастровых работ является Пучкова Наталья Картерьевна (тел 8-903-897-61-92, адрес проживания: г. Кострома, ул. Депутатская, д. 22, кв.37).

Правообладатели, с которыми требуется согласовать местоположение границы: земельный участок, расположенный по адресу: Костромская обл., г. Кострома, ш. Вологодское, садоводческое товарищество "Спутник", участок № 26, расположенный в кадастровом квартале 44:27:050209.

Собрание заинтересованных лиц по поводу согласования местоположения границы состоится по адресу: Костромская обл., г. Кострома, ул. М. Новикова, д.4в «15» октября 2019г. в 15 ч.30 мин.

С проектом межевого плана земельного участка можно ознакомиться по адресу: Костромская обл., г. Кострома, ул. М. Новикова, д.4в.

Требования о проведении согласования местоположения границ на местности принимаются с 16 сентября 2019 г. по 11 октября 2019 г., обоснованные возражения о местоположении границ земельных участков после ознакомления с проектом межевого плана принимаются с 16 сентября 2019 г. по 11 октября 2019 г., по адресу: Костромская обл., г. Кострома, ул. М. Новикова, д.4в.

При проведении согласования местоположения границ при себе необходимо иметь документ, удостоверяющий личность, а также документы о правах на земельный участок (часть 12 статьи 39, часть 2 статьи 40 Федерального закона от 24.07.2007 №221-ФЗ «О кадастровой деятельности»).

ИЗВЕЩЕНИЕ О ПРОВЕДЕНИИ СОБРАНИЯ О СОГЛАСОВАНИИ МЕСТОПОЛОЖЕНИЯ ГРАНИЦЫ ЗЕМЕЛЬНОГО УЧАСТКА

Кадастровым инженером Кижикиной Ольгой Владимировной, № регистрации в государственном реестре лиц, осуществляющих кадастровую деятельность 2242, тел.45-33-81, г. Кострома, ул. М. Новикова,4в E-mail: kadastr44@mail.ru

- в отношении земельного участка, расположенного по адресу: г. Кострома, п. Северный, СТ «Бурильщик» участок 17 выполняются кадастровые работы по уточнению границы и площади земельного участка с кадастровым номером 44:27:050212:17;

Заказчиком кадастровых работ является **Машкина М.И.** (тел 8950-242-09-72, адрес проживания: г. Кострома, ул. Катущечная, д.49, кв.32)

Собрание заинтересованных лиц по поводу согласования местоположения границы состоится по адресу: г. Кострома, ул. М. Новикова, д.4в «15» октября 2019г. в 10ч.30 мин.

С проектом межевого плана земельного участка можно ознакомиться по адресу: г. Кострома, ул. М. Новикова, д.4в.

Требования о проведении согласования местоположения границ на местности принимаются с 16.09.2019г. по 11.10.2019г (кроме праздничных и выходных дней)

обоснованные возражения о местоположении границ земельных участков после ознакомления с проектом межевого плана принимаются 16.09.2019г. по 11.10.2019г (кроме праздничных и выходных дней), по адресу: г. Кострома, ул. М. Новикова, д.4в.

Правообладатели, с которыми требуется согласовать местоположение границы:

земельный участок с К№ 44:27:050212:39, расположенный по адресу: г. Кострома, п. Северный, СТ «Бурильщик» (земли общего пользования); земельный участок с К№ 44:27:050212:15, расположенный по адресу: г. Кострома, п. Северный, СТ «Бурильщик», участок 15;

земельный участок с К№ 44:27:050211:12, расположенный по адресу: г. Кострома, п. Северный, СТ «Огонек» участок №12;

земельный участок с К№ 44:27:050211:13, расположенный по адресу: г. Кострома, п. Северный, СТ «Огонек» участок №13;

При проведении согласования местоположения границ при себе необходимо иметь документ, удостоверяющий личность, а также документы о правах на земельный участок (часть 12 статьи 39, часть 2 статьи 40 Федерального закона от 24.07.2007г. №221-ФЗ «О кадастровой деятельности»).

ИЗВЕЩЕНИЕ О ПРОВЕДЕНИИ СОБРАНИЯ О СОГЛАСОВАНИИ МЕСТОПОЛОЖЕНИЯ ГРАНИЦЫ ЗЕМЕЛЬНОГО УЧАСТКА

Кадастровым инженером Кижикиной Ольгой Владимировной, № регистрации в государственном реестре лиц, осуществляющих кадастровую деятельность 2242, тел.45-33-81, г.Кострома, ул. М. Новикова,4в E-mail: kadastr44@mail.ru

в отношении земельного участка, расположенного по адресу: **г. Кострома, пос. Козелно, СНТ «Полиграфист» участок 74** выполняются кадастровые работы по уточнению границы и площади земельного участка с кадастровым номером 44:27:090213:74;

Заказчиком кадастровых работ является Перов А.В. (тел 8950-246-74-21, адрес проживания: г. Кострома, ул. Димитрова, д.30, кв.22)

Собрание заинтересованных лиц по поводу согласования местоположения границы состоится по адресу: г. Кострома, ул. М. Новикова, д.4в «15» октября 2019г. в 15ч.30 мин.

С проектом межевого плана земельного участка можно ознакомиться по адресу: г. Кострома, ул. М. Новикова, д.4в.

Требования о проведении согласования местоположения границ на местности принимаются с 16.09.2019г. по 11.10.2019г (кроме праздничных и выходных дней)

обоснованные возражения о местоположении границ земельных участков после ознакомления с проектом межевого плана принимаются 16.09.2019г. по

11.10.2019г (кроме праздничных и выходных дней), по адресу: г. Кострома, ул. М. Новикова, д.4в.

Правообладатели, с которыми требуется согласовать местоположение границы:

земельный участок с К№ 44:27:090213:75, расположенный по адресу: г. Кострома, пос. Козелно, СНТ «Полиграфист» участок 75;

При проведении согласования местоположения границ при себе необходимо иметь документ, удостоверяющий личность, а также документы о правах на земельный участок (часть 12 статьи 39, часть 2 статьи 40 Федерального закона от 24.07.2007г. №221-ФЗ «О кадастровой деятельности»).

ИЗВЕЩЕНИЕ О ПРОВЕДЕНИИ СОБРАНИЯ О СОГЛАСОВАНИИ МЕСТОПОЛОЖЕНИЯ ГРАНИЦЫ ЗЕМЕЛЬНОГО УЧАСТКА

Кадастровым инженером Кижикиной Ольгой Владимировной, № регистрации в государственном реестре лиц, осуществляющих кадастровую деятельность 2242, тел.45-33-81, г. Кострома, ул. М. Новикова,4в, E-mail: kadastr44@mail.ru

в отношении земельного участка, расположенного по адресу: г. Кострома, ул. 1-я Участковая, д.18 выполняются кадастровые работы по уточнению местоположения границы и площади земельного участка с кадастровым номером 44:27:061002:20.

Заказчиком кадастровых работ является Кулекина Н.В. (тел 8953-6562554, адрес проживания: г. Кострома, ул. 1-я Участковая, д.18).

Собрание заинтересованных лиц по поводу согласования местоположения границы состоится по адресу: г. Кострома, ул. М. Новикова, д.4в «15» октября 2019г. в 10ч.30 мин.

С проектом межевого плана земельного участка можно ознакомиться по адресу: г. Кострома, ул. М. Новикова, д.4в.

Требования о проведении согласования местоположения границ на местности принимаются с 16.09.2019г. по 11.10.2019г (кроме праздничных и выходных дней)

обоснованные возражения о местоположении границ земельных участков после ознакомления с проектом межевого плана принимаются 16.09.2019г. по 11.10.2019г (кроме праздничных и выходных дней), по адресу: г. Кострома, ул. М. Новикова, д.4в.

Правообладатели, с которыми требуется согласовать местоположение границы:

земельный участок, расположенный по адресу: г. Кострома, ул. Восточная, д.18 с кадастровым номером 44:27:061002:33;

земельный участок, расположенный по адресу: г. Кострома, ул. Восточная, д.17 с кадастровым номером 44:27:061002:28, 44:27:061002:29;

земельный участок, расположенный по адресу: г. Кострома, ул. 1-я Участковая, д.16 с кадастровым номером 44:27:061002:2;

При проведении согласования местоположения границ при себе необходимо иметь документ, удостоверяющий личность, а также документы о правах на земельный участок (часть 12 статьи 39, часть 2 статьи 40 Федерального закона от 24.07.2007г. №221-ФЗ «О кадастровой деятельности»).

Администрация города Костромы

ПОСТАНОВЛЕНИЕ

30 августа 2019 года

№ 1615

Об отказе в предоставлении разрешения на отклонение от предельных параметров разрешенного строительства на земельном участке, расположенном по адресу: Российская Федерация, Костромская область, городской округ город Кострома, город Кострома, улица Флотская, 5

Рассмотрев заявление Н. А. Дмитриевой, в соответствии со статьей 40 Градостроительного кодекса Российской Федерации, протоколом публичных слушаний от 5 августа 2019 года № 138 по вопросу предоставления разрешения на отклонение от предельных параметров разрешенного строительства на земельном участке, расположенном по адресу: Российская Федерация, Костромская область, городской округ город Кострома, город Кострома, улица Флотская, 5, в связи с тем, что вид разрешенного использования «Размещение индивидуальных гаражей» находится во вспомогательных видах использования для вида разрешенного использования «Для индивидуального жилищного строительства», предельные параметры разрешенного строительства для которого Правилами землепользования и застройки города Костромы не установлены, а также в связи с тем, что выдача разрешения на строительство не требуется в случае строительства, реконструкции гаража на земельном участке, предоставленном физическому лицу для целей, не связанных с осуществлением предпринимательской деятельности, в соответствии с пунктом 1 части 17 статьи 51 Градостроительного кодекса Российской Федерации, принимая во внимание возражения смежных землепользователей, рассмотрев рекомендации Комиссии по подготовке проекта Правил землепользования и застройки города Костромы, руководствуясь статьями 42, 44, частью 1 статьи 57 Устава города Костромы,

ПОСТАНОВЛЯЮ:

1. Отказать в предоставлении разрешения на отклонение от предельных параметров разрешенного строительства на земельном участке с кадастровым номером 44:27:050527:5, площадью 0,0891 га, расположенном по адресу: Российская Федерация, Костромская область, городской округ город Кострома, город Кострома, улица Флотская, 5, исключив минимальный отступ от юго-восточной границы земельного участка от точки А до точки Б, установив минимальный отступ от юго-западной границы земельного участка 2,2 м от точки Б до точки В, в целях строительства гаража.

2. Настоящее постановление вступает в силу со дня его подписания, подлежит официальному опубликованию в бюллетене «Официальный вестник города Костромы» и размещению на официальном сайте Администрации города Костромы в информационно-телекоммуникационной сети «Интернет».

Глава Администрации города Костромы А.В. СМЕРНОВ.

ЗАКЛЮЧЕНИЕ О РЕЗУЛЬТАТАХ ПУБЛИЧНЫХ СЛУШАНИЙ

9 сентября 2019 года

Публичные слушания по проектам постановлений Администрации города Кострома «О предоставлении разрешений на отклонение от предельных параметров разрешенного строительства на земельных участках, расположенных в городе Костроме по адресам: проезд Михалевский, 9а, улица Сплавщиков, 31, улица Рабочая 9-я, 24, проезд Силикатный 2-й, 21, улица Зеленая, 9, улица Народная, 80, улица Молодежная, 26, улица Партизанская, 15/1, улица Машиностроителей, 26 и земельном участке, имеющем местоположение в городе Костроме: улица Рабочая 5-я, 34 и на условно разрешенный вид использования земельных участков, расположенных в городе Костроме по адресам: улица Машиностроителей, 26, улица Костромская, 105, улица Льяная, 4а, улица Рабочая 9-я, 24» проводились 9 сентября 2019 года с 15.00 часов до 17.20 часов в здании, расположенном по адресу: город Кострома, площадь Конституции, 2, 3 этаж, кабинет 303в.

В публичных слушаниях приняло участие 32 человека, (список участников прилагается).

По результатам публичных слушаний составлен протокол публичных слушаний от 9 сентября 2019 года № 140, на основании которого подготовлено настоящее заключение о результатах публичных слушаний.

От участников публичных слушаний поступили следующие замечания и предложения:

1) От участников публичных слушаний, постоянно проживающих на территории, в пределах которой проводятся публичные слушания замечаний и предложений не поступало.

2) от иных участников публичных слушаний замечаний не поступало.

Все поступившие замечания и предложения, не относящиеся к вопросам предоставления рассматриваемых разрешений на отклонение от предельных параметров разрешенного строительства и предоставления разрешений на условно разрешенный вид использования земельных участков будут занесены в протокол и рассмотрены Комиссией по подготовке проекта Правил землепользования и застройки города Кострома.

Аргументированные рекомендации организатора публичных слушаний по предложениям и замечаниям от участников публичных слушаний, прошедших идентификацию:

Учитывая отсутствие замечаний и предложений от участников публичных слушаний аргументированные рекомендации Комиссией по таким замечаниям и предложениям отсутствуют.

Рассмотрев и обсудив представленные проекты постановлений члены Комиссии по подготовке проекта Правил землепользования и застройки города Кострома внесли следующие предложения:

– Отклонить запрашиваемое разрешение на отклонение от предельных параметров разрешенного строительства на земельном участке, расположенном по адресу: Российская Федерация, Костромская область, городской округ город Кострома, город Кострома, проезд Михалевский, 9а;

– Одобрить запрашиваемое разрешение на отклонение от предельных параметров разрешенного строительства на земельном участке, расположенном по адресу: Российская Федерация, Костромская область, городской округ город Кострома, город Кострома, проезд Михалевский, 9а;

– Одобрить запрашиваемое разрешение на отклонение от предельных параметров разрешенного строительства на земельном участке, расположенном по адресу: Российская Федерация, Костромская область, городской округ город Кострома, город Кострома, улица Сплавщиков, 31;

– Отклонить запрашиваемое разрешение на отклонение от предельных параметров разрешенного строительства на земельном участке, расположенном по адресу: Российская Федерация, Костромская область, городской округ город Кострома, город Кострома, улица Рабочая 9-я, 24;

– Одобрить запрашиваемое разрешение на отклонение от предельных параметров разрешенного строительства на земельном участке, расположенном по адресу: Российская Федерация, Костромская область, городской округ город Кострома, город Кострома, проезд Силикатный 2-й, 21;

– Отклонить запрашиваемое разрешение на отклонение от предельных параметров разрешенного строительства на земельном участке, расположенном по адресу: Российская Федерация, Костромская область, городской округ город Кострома, город Кострома, улица Зеленая, 9;

– Одобрить запрашиваемое разрешение на отклонение от предельных параметров разрешенного строительства на земельном участке, расположенном по адресу: Российская Федерация, Костромская область, городской округ город Кострома, город Кострома, улица Зеленая, 9;

– Одобрить запрашиваемое разрешение на отклонение от предельных параметров разрешенного строительства на земельном участке, расположенном по адресу: Российская Федерация, Костромская область, городской округ город Кострома, город Кострома, улица Народная, 80;

– Отклонить запрашиваемое разрешение на отклонение от предельных параметров разрешенного строительства на земельном участке, расположенном по адресу: Российская Федерация, Костромская область, городской округ город Кострома, город Кострома, улица Молодежная, 26;

– Одобрить запрашиваемое разрешение на отклонение от предельных параметров разрешенного строительства на земельном участке, расположенном по адресу: Российская Федерация, Костромская область, городской округ город Кострома, город Кострома, улица Молодежная, 26;

– Одобрить запрашиваемое разрешение на отклонение от предельных параметров разрешенного строительства на земельном участке, расположенном по адресу: Российская Федерация, Костромская область, городской округ город Кострома, город Кострома, улица Партизанская, 15/1;

– Отклонить запрашиваемое разрешение на отклонение от предельных параметров разрешенного строительства на земельном участке, расположенном по адресу: Российская Федерация, Костромская область, городской округ город

Кострома, город Кострома, улица Машиностроителей, 26;

– Отклонить запрашиваемое разрешение на отклонение от предельных параметров разрешенного строительства на земельном участке, имеющем местоположение: Российская Федерация, Костромская область, городской округ город Кострома, город Кострома улица Рабочая 5-я, 34;

– Одобрить запрашиваемое разрешение на отклонение от предельных параметров разрешенного строительства на земельном участке, имеющем местоположение: Российская Федерация, Костромская область, городской округ город Кострома, город Кострома улица Рабочая 5-я, 34;

– Одобрить запрашиваемое разрешение на условно разрешенный вид использования земельных участков земельного участка, расположенного по адресу: Российская Федерация, Костромская область, городской округ город Кострома, город Кострома, улица Машиностроителей, 26;

– Отклонить запрашиваемое разрешение на условно разрешенный вид использования земельных участков земельного участка, расположенного по адресу: Российская Федерация, Костромская область, городской округ город Кострома, город Кострома, улица Костромская, 105;

– Одобрить запрашиваемое разрешение на условно разрешенный вид использования земельных участков земельного участка, расположенного по адресу: Российская Федерация, Костромская область, городской округ город Кострома, город Кострома, улица Льяная, 4а;

– Отклонить запрашиваемое разрешение на условно разрешенный вид использования земельного участка, расположенного по адресу: Российская Федерация, Костромская область, городской округ город Кострома, город Кострома, улица Рабочая 9-я, 24;

Приложение 1

Список участников публичных слушаний

Представитель заявителя в отношении земельного участка по адресу: проезд Михалевский, 9а, действующий по доверенности	А. А. Смирнова
Смежный землепользователь в отношении земельного участка по адресу: проезд Михалевский, 9а (правообладатель земельного участка проезду Михалевскому, 9б)	А. А. Терентьев
Заявитель по адресу: улица Сплавщиков, 31	Ю. А. Корнилова
Заявитель по адресу: проезд Силикатный 2-й, 21	И. К. Денисова
Представитель заявителя в отношении земельного участка по адресу: улица Зеленая, 9, действующий по доверенности	А. С. Ховряков
Заявитель по адресу: улица Народная, 80	Е. Ф. Харитонов
Сособственник по адресу: улица Народная, 80	Н. Ф. Харитонова
Смежный землепользователь в отношении земельного участка по улице Народной, 80 (правообладатель земельного участка по улице Народной, 82)	Д. В. Клушин
Смежный землепользователь в отношении земельного участка по улице Народной, 80 (правообладатель земельного участка по улице Народной, 78)	О. Ю. Масленикова
Заявитель по адресу: улица Молодежная, 26	Н. В. Федотова
Заявитель по адресу: улица Партизанская, 15/1	Н. А. Сунагатулина
Заинтересованное лицо в отношении земельного участка по адресу: улица Партизанская, 15/1	Р. И. Сунагатулин
Представитель заявителя в отношении земельного участка по адресу: улица Машиностроителей, 26, действующий по доверенности	Е. Н. Шукевич
Сособственник по адресу: улица Машиностроителей, 26	В. В. Дунаева
Сособственник по адресу: улица Машиностроителей, 26	А. Н. Чирков
Представитель заявителя в отношении земельного участка по адресу: улица Костромская, 105, действующий по доверенности	В. С. Кулалаев
Представитель заявителя в отношении земельного участка по адресу: улица Льяная, 4а	О. Л. Аристова
Представитель заявителя в отношении земельного участка по адресу: улица Рабочая 9-я, 24, действующий по доверенности	А. В. Кудрин
Заявитель по адресу: улица Рабочая 5-я, 34	ООО «СтройМеханика», в лице директора Н. В. Викторенко
Заинтересованное лицо по адресу: улица Рабочая 5-я, 34, депутат Думы города Кострома	Н. В. Васильева
Смежные землепользователи в отношении земельного участка по адресу: улица Рабочая 5-я, 34 (правообладатели земельного участка по адресу: улица Рабочая 5-я, 32)	Н. А. Адеева, Н. Н. Захарова, К. Б. Конохова, Т. В. Чистова, И. Н. Праздников, А. Б. Охрина, Д. В. Охрин, Л. В. Киселева, О. Н. Осминкин,

	Ю. А. Крылов, В. В. Замышляева,
Смежные землепользователи в отношении земельного участка по адресу: улица Рабочая 5-я, 34 (правообладатели земельного участка и объекта недвижимости по адресу: улица Ленина, 145, квартира 10)	Г. И. Любимова
Председатель Комиссии	О. В. Воронина
Протокол вела	И. Н. Межевая

**Администрация города Костромы
ПОСТАНОВЛЕНИЕ**

10 сентября 2019 года № 1681

**Об отказе в предоставлении разрешения
на отклонение от предельных параметров разрешенного
строительства на земельном участке, расположенном по адресу:
Российская Федерация, Костромская область, городской округ
город Кострома, город Кострома, улица Буйская, 28**

Рассмотрев заявление Ю. Г. Полтихина, в соответствии со статьей 40 Градостроительного кодекса Российской Федерации, протоколом публичных слушаний от 5 августа 2019 года № 138 по вопросу предоставления разрешения на отклонение от предельных параметров разрешенного строительства на земельном участке, расположенном по адресу: Российская Федерация, Костромская область, городской округ город Кострома, город Кострома, улица Буйская, 28, в связи с отсутствием обоснований того, что земельный участок имеет неблагоприятные характеристики и не может эффективно использоваться, соответствием размера испрашиваемого земельного участка минимальному размеру, установленному градостроительным регламентом, с учетом заключения о результатах публичных слушаний, рекомендаций Комиссии по подготовке проекта Правил землепользования и застройки города Костромы, руководствуясь статьями 42, 44, частью 1 статьи 57 Устава города Костромы,

ПОСТАНОВЛЯЮ:

1. Отказать в предоставлении разрешения на отклонение от предельных параметров разрешенного строительства на земельном участке с кадастровым номером 44:27:050530:14, площадью 0,0599 га, расположенном по адресу: Российская Федерация, Костромская область, городской округ город Кострома, город Кострома, улица Буйская, 28, в части установления максимального процента застройки земельного участка - 29,3 %, в целях реконструкции индивидуального жилого дома.

2. Настоящее постановление вступает в силу со дня его подписания, подлежит официальному опубликованию в бюллетене «Официальный вестник города Костромы» и размещению на официальном сайте Администрации города Костромы в информационно-телекоммуникационной сети «Интернет».

Глава Администрации города Костромы А.В. СМЕРНОВ.

**Администрация города Костромы
ПОСТАНОВЛЕНИЕ**

10 сентября 2019 года № 1684

**О внесении изменений в Порядок предоставления меры социальной
поддержки в виде социальной выплаты лицам, принимающим активное
участие в деятельности общественных объединений ветеранов**

В соответствии с частью 5 статьи 20 Федерального закона от 6 октября 2003 года № 131-ФЗ «Об общих принципах организации местного самоуправления в Российской Федерации», подпунктом 10 пункта 1 решения Думы города Костромы от 26 мая 2011 года № 101 «Об установлении за счет средств бюджета города Костромы мер социальной поддержки для отдельных категорий жителей города Костромы», руководствуясь статьями 42, 44, частью 1 статьи 57 Устава города Костромы,

ПОСТАНОВЛЯЮ:

1. Внести в Порядок предоставления меры социальной поддержки в виде социальной выплаты лицам, принимающим активное участие в деятельности общественных объединений ветеранов, утвержденный постановлением Администрации города Костромы от 15 марта 2018 года № 446 (с изменениями, внесенными постановлениями Администрации города Костромы от 18 июля 2018 года № 1575, от 4 октября 2018 года № 2226, от 11 июня 2019 года № 982), следующие изменения:

1.1. пункт 1.2 изложить в следующей редакции:

«1.2. Право на получение социальной выплаты имеют граждане, являющиеся членами Костромской городской общественной организации ветеранов (пенсионеров) войны, труда, Вооруженных Сил и правоохранительных органов (далее – Костромская городская организация ветеранов, городской Совет ветеранов), избранные на должности или замещающие должности в Костромской городской организации ветеранов, городском Совете ветеранов, в районных организациях ветеранов, районных Советах ветеранов, в том числе в их комиссиях, Советах, профессиональных Советах, в первичных организациях ветеранов территориальных округов, первичных организациях ветеранов, Советах первичных ветеранских организаций (далее - получатели).»;

1.2. в пункте 1.4 слова «Управление организационной работы, документационного обеспечения и связей с общественностью» заменить словами «Отдел организационной работы и документационного обеспечения»;

1.3. пункт 2.1 изложить в следующей редакции:

«2.1. Социальная выплата предоставляется ежемесячно в следующих размерах:

2.1.1. получателям, замещающим должность председателя городского Совета ветеранов, председателя Костромской городской организации ветеранов, – 4700 рублей;

2.1.2. получателям, замещающим должность заместителя председателя городского

Совета ветеранов, заместителя председателя Костромской городской организации ветеранов, – 3450 рублей;

2.1.3. получателям, замещающим должность ответственного секретаря городского Совета ветеранов, ответственного секретаря Костромской городской организации ветеранов, – 3450 рублей;

2.1.4. получателям, замещающим должность бухгалтера городского Совета ветеранов, бухгалтера Костромской городской организации ветеранов, – 3450 рублей;

2.1.5. получателям, замещающим должность председателя районного Совета ветеранов, районной организации ветеранов, – 1200 рублей;

2.1.6. получателям, замещающим должность заместителя председателя районного Совета ветеранов, заместителя председателя районной организации ветеранов, – 850 рублей;

2.1.7. получателям, замещающим должность ответственного секретаря районного Совета ветеранов, ответственного секретаря районной организации ветеранов, – 2050 рублей;

2.1.8. получателям, замещающим должность председателя комиссии городского Совета ветеранов, председателя комиссии Костромской городской организации ветеранов, – 540 рублей.»;

1.4. пункт 3.1¹ изложить в следующей редакции:

«3.11. Единовременная социальная выплата предоставляется в следующих размерах:

3.11.1. получателям, замещающим должность председателя ревизионной комиссии городского Совета ветеранов, председателя ревизионной комиссии Костромской городской организации ветеранов, – 2400 рублей;

3.11.2. получателям, замещающим должность заместителя председателя ревизионной комиссии городского Совета ветеранов, заместителя председателя ревизионной комиссии Костромской городской организации ветеранов, – 1500 рублей;

3.11.3. получателям, являющимся членами городского Совета ветеранов, членами Совета Костромской городской организации ветеранов, – 2000 рублей;

3.11.4. получателям, замещающим должность председателя профессионального Совета ветеранов, председателя профессионального Совета ветеранов Костромской городской организации ветеранов, – 3600 рублей;

3.11.5. получателям, замещающим должность председателя постоянной комиссии районного Совета ветеранов, председателя комиссии районной организации ветеранов, – 2400 рублей;

3.11.6. получателям, замещающим должность председателя Совета первичной ветеранской организации территориального округа, председателя первичной организации ветеранов территориального округа районной организации ветеранов, – 3000 рублей;

3.11.7. получателям, замещающим должность председателя Совета первичной ветеранской организации, председателя первичной организации ветеранов районной организации ветеранов, – 1500 рублей;

3.11.8. получателям, являющимся членами районного Совета ветеранов, членами Совета районной организации ветеранов, – 1500 рублей.».

2. Настоящее постановление вступает в силу со дня его официального опубликования и применяется к правоотношениям, возникшим с 1 июля 2019 года.

Глава Администрации города Костромы А.В. СМЕРНОВ.

(Начало на стр. 1)

Содержание номера:

Информационное сообщение об опубликовании (размещении) полного текста муниципального правового акта в сетевом издании "Официальный вестник города Костромы".....стр. 17

Проект постановления Администрации города Костромы «Об утверждении документации по планировке территории, ограниченной проспектом Текстильщиков, улицами Спасокукоцкого, Симановского, Комсомольской».....стр. 17

Извещения о проведении собраний о согласовании местоположения границ земельных участков.....стр. 17–22

Постановление Администрации города Костромы от 30 августа 2019 года № 1615 «Об отказе в предоставлении разрешения на отклонение от предельных параметров разрешенного строительства на земельном участке, расположенном по адресу: Российская Федерация, Костромская область, городской округ город Кострома, город Кострома, улица Флотская, 5».....стр. 22

Заключение о результатах публичных слушаний от 9 сентября 2019 года по проектам постановлений Администрации города Костромы «О предоставлении разрешений на отклонение от предельных параметров разрешенного строительства на земельных участках, расположенных в городе Костроме по адресам: проезд Михалевский, 9а, улица Славских, 31, улица Рабочая 9-я, 24, проезд Силикатный 2-й, 21, улица Зеленая, 9, улица Народная, 80, улица Молодежная, 26, улица Партизанская, 15/1, улица Машиностроителей, 26 и земельном участке, имеющем местоположение в городе Костроме: улица Рабочая 5-я, 34 и на условно разрешенный вид использования земельных участков, расположенных в городе Костроме по адресам: улица Машиностроителей, 26, улица Костромская, 105, улица Лынная, 4а, улица Рабочая 9-я, 24.....стр. 23–24

Постановление Администрации города Костромы от 10 сентября 2019 года № 1681 «Об отказе в предоставлении разрешения на отклонение от предельных параметров разрешенного строительства на земельном участке, расположенном по адресу: Российская Федерация, Костромская область, городской округ город Кострома, город Кострома, улица Буйская, 28».....стр. 24

Постановление Администрации города Костромы от 10 сентября 2019 года № 1684 «О внесении изменений в Порядок предоставления меры социальной поддержки в виде социальной выплаты лицам, принимающим активное участие в деятельности общественных объединений ветеранов».....стр. 24

