

ОФИЦИАЛЬНЫЙ ВЕСТНИК

города Костромы

Информационно-правовой бюллетень № 10 (400) ● 7 марта 2018 г. ● Распространяется бесплатно

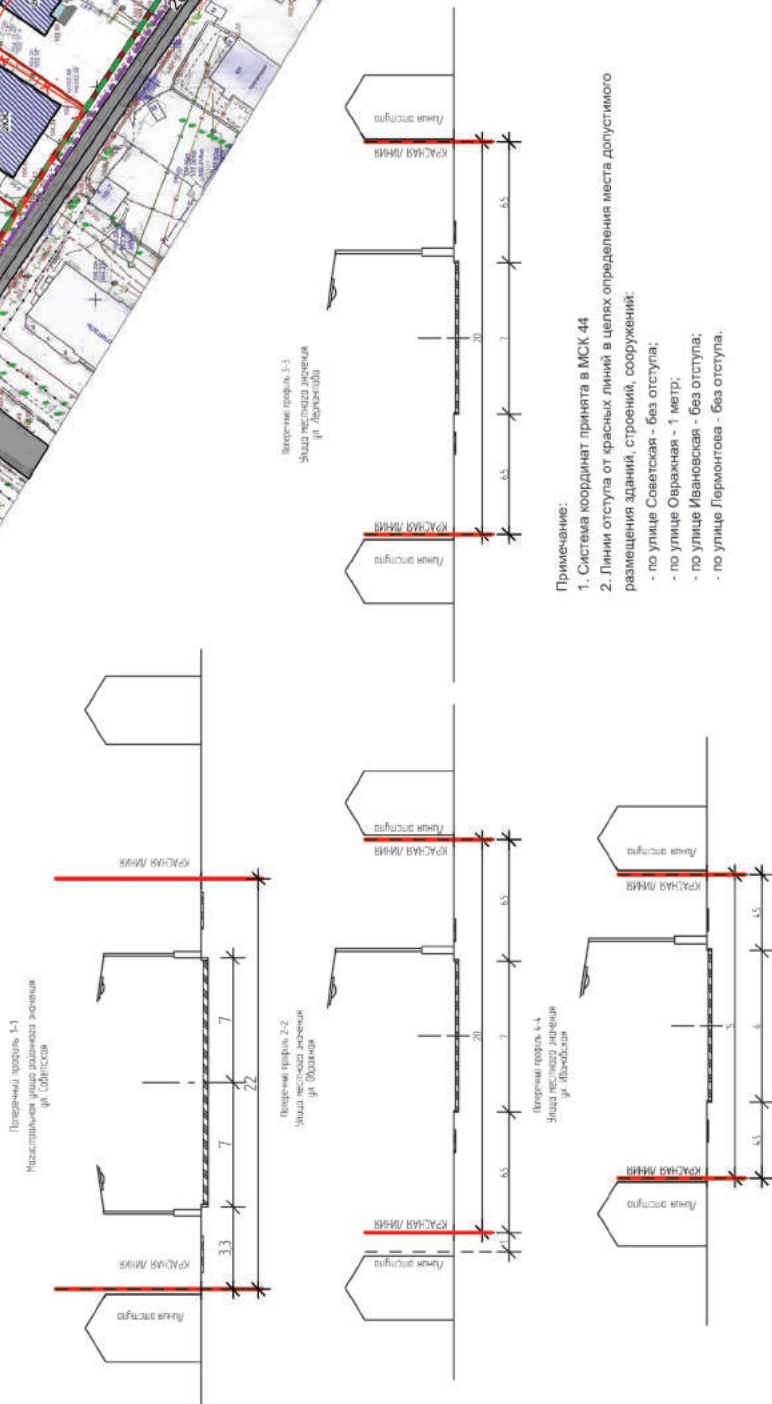
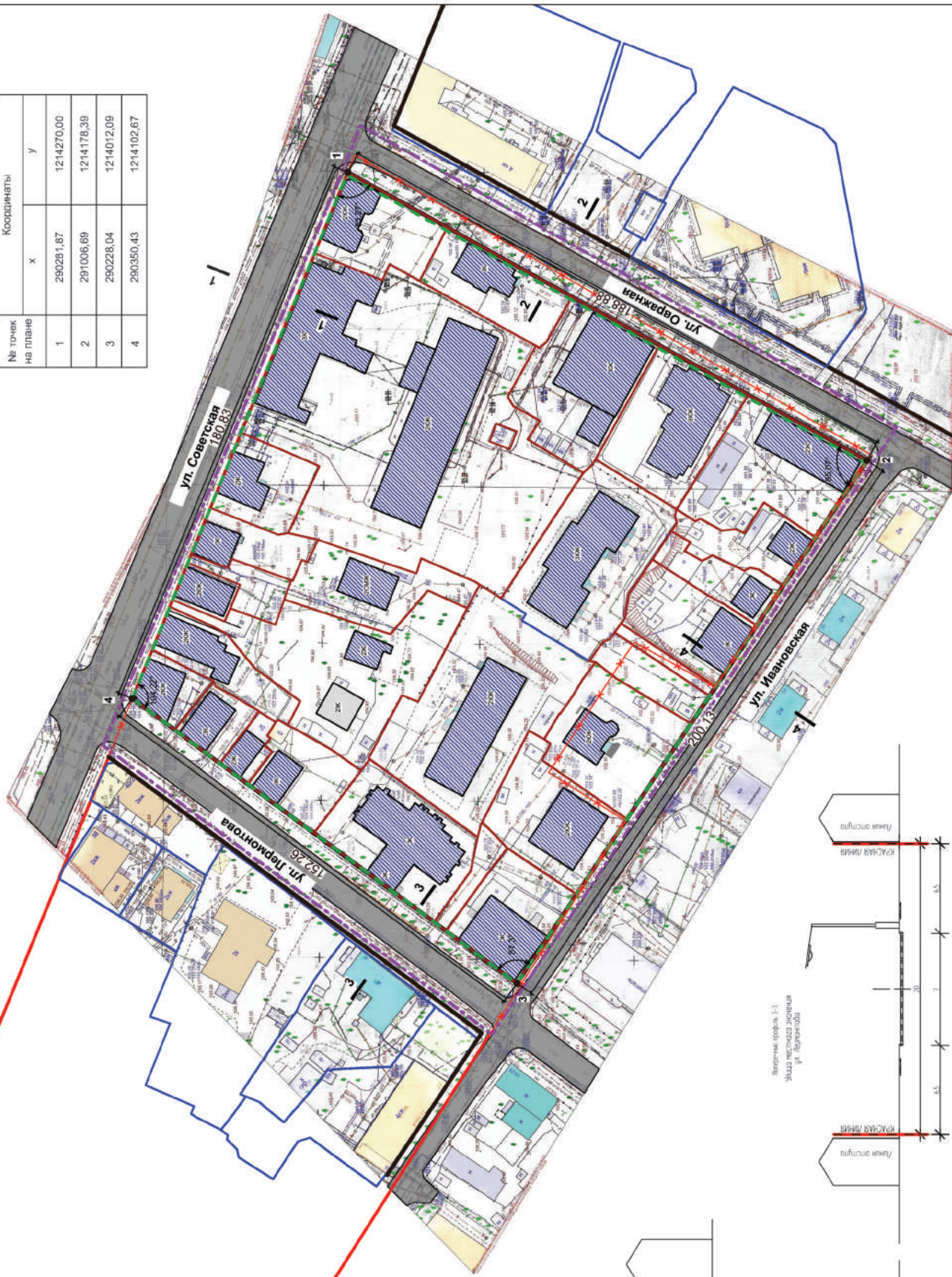
Проект межевания территории, ограниченной улицами Советской, Овражной, Ивановской, Лермонтова

Чертеж красных линий. М 1:1000

Условные обозначения	НАИМЕНОВАНИЕ
	Граница разработки проекта планировки территории
	Граница существующего земельного участка на кадастровом плане территории
	Действующие красные линии
	Проектируемые красные линии
	Изменяемые красные линии
	Существующая ЛЭП низкого напряжения
	Существующий газопровод
	Существующая сеть бытовой канализации
	Существующая сеть ливневой канализации
	Существующая теплотрасса
	Существующий водопровод
	Этажность, характеристика здания
	Существующий объект капитального строительства
	Существующие дороги и проезды с асфальтобетонным покрытием
	Координаты вновь образуемых красных линий
	Угол поворота красной линии
	Расстояние между точками красных линий
	Линии отступа от красных линий в целях определения мест допустимого размещения зданий, строений, сооружений

ВЕДОМОСТЬ КООРДИНАТ КОНЦЕВЫХ И ПОВОРОТНЫХ ТОЧЕК ВНОВЬ ОБРАЗУЕМЫХ КРАСНЫХ ЛИНИЙ

№ точек на плане	Координаты	
	X	Y
1	290291,87	1214270,00
2	291006,69	1214178,39
3	290228,04	1214012,09
4	290350,43	1214102,67



Примечание:
 1. Система координат принята в МСК 44
 2. Линии отступа от красных линий в целях определения места допустимого размещения зданий, строений, сооружений:
 - по улице Советская - без отступа;
 - по улице Овражная - 1 метр;
 - по улице Ивановская - без отступа;
 - по улице Лермонтова - без отступа.

047-17 ПЗУ			
Лист	Коп.	Лист	№ док.
Разработан	Смирнова	Иванова	Лермонтова
ГИП	Иванова	Лермонтова	Лермонтова
ГИП	Лермонтова	Лермонтова	Лермонтова
Н. контроль	Лермонтова	Лермонтова	Лермонтова
Проект межевания территории, ограниченной улицами Советской, Овражной, Ивановской, Лермонтова			
Основная часть			
Страна	Лист	Лист	Листов
ПП	2		
Чертеж красных линий. М 1:1000			
ООО "ПРОСПЕКТИВА" г. Кострома Свидетельство СРО № П-408-4401053449-28052011-234			

Администрация города Костромы

ПОСТАНОВЛЕНИЕ

2 марта 2018 года

№ 396

О признании утратившим силу постановления Администрации города Костромы от 22 сентября 2015 года № 2683 «О резервировании земель для муниципальных нужд с целью строительства автомобильной дороги местного значения по проезду Кирпичному»

В связи с принятием постановления Администрации города Костромы от 2 ноября 2016 года № 3019 «Об утверждении документации по планировке территории, ограниченной улицами Козуева, Задорина, Юных пионеров, проездом Кирпичным», руководствуясь статьями 42, 44, частью 1 статьи 57 Устава города Костромы,

ПОСТАНОВЛЯЮ:

1. Признать утратившим силу постановление Администрации города Костромы от 22 сентября 2015 года № 2683 «О резервировании земель для муниципальных нужд с целью строительства автомобильной дороги местного значения по проезду Кирпичному».

2. Настоящее постановление вступает в силу со дня его официального опубликования и подлежит размещению на официальном сайте Администрации города Костромы в информационно-телекоммуникационной сети «Интернет».

Глава Администрации города Костромы В.В. ЕМЕЦ.

Администрация города Костромы

ПОСТАНОВЛЕНИЕ

2 марта 2018 года

№ 397

О безналичной оплате проезда в транспорте общего пользования по муниципальным маршрутам регулярных перевозок пассажиров и багажа автомобильным транспортом и городским наземным электрическим транспортом в городском сообщении, проходящим в границах города Костромы

В целях улучшения транспортного обслуживания граждан, обеспечения полноты сбора оплаты проезда в транспорте общего пользования города Костромы, совершенствования организации учета и своевременности расчетов за оказанные услуги по перевозке пассажиров и багажа по муниципальным маршрутам регулярных перевозок пассажиров и багажа автомобильным транспортом и городским наземным электрическим транспортом в городском сообщении, проходящим в границах города Костромы, в соответствии со статьей 16 Федерального закона от 6 октября 2003 года № 131-ФЗ «Об общих принципах организации местного самоуправления в Российской Федерации», постановлением Администрации Костромской области от 26 мая 2015 года № 203-а «О внедрении электронной системы безналичной оплаты проезда на пассажирском транспорте общего пользования с использованием микропроцессорных пластиковых карт "Транспортная карта"», руководствуясь статьями 42, 44, частью 1 статьи 57 Устава города Костромы,

ПОСТАНОВЛЯЮ:

1. Обеспечить возможность осуществления гражданами безналичной оплаты проезда в транспорте общего пользования по муниципальным маршрутам регулярных перевозок пассажиров и багажа автомобильным транспортом и городским наземным электрическим транспортом в городском сообщении, проходящим в границах города Костромы (далее – муниципальный маршрут), в том числе с использованием бесконтактных микропроцессорных пластиковых карт (далее – безналичная оплата проезда).

2. Поручить муниципальному унитарному предприятию города Костромы «Троллейбусное управление» (С. О. Гайдуков):

2.1. провести мероприятия по обеспечению исполнения пункта 1 настоящего Постановления;

2.2. принимать оплату проезда в транспорте общего пользования по муниципальным маршрутам города Костромы посредством наличных и безналичных расчетов (в том числе с использованием бесконтактных микропроцессорных пластиковых карт) в соответствии с законодательством Российской Федерации.

3. Рекомендовать юридическим лицам и индивидуальным предпринимателям, осуществляющим регулярные перевозки пассажиров и багажа по муниципальным маршрутам города Костромы:

3.1. провести мероприятия по обеспечению исполнения пункта 1 настоящего Постановления;

3.2. принимать оплату проезда в транспорте общего пользования по муниципальным маршрутам города Костромы посредством наличных и безналичных расчетов (в том числе с использованием бесконтактных микропроцессорных пластиковых карт) в соответствии с законодательством Российской Федерации.

4. Настоящее постановление подлежит официальному опубликованию.

Глава Администрации города Костромы В.В. ЕМЕЦ.

Администрация города Костромы

ПОСТАНОВЛЕНИЕ

2 марта 2018 года

№ 398

О внесении изменения в Норматив финансирования по фонду оплаты труда муниципальных дошкольных образовательных организаций города Костромы по присмотру и уходу за детьми, осваивающими образовательные программы дошкольного образования, на одного воспитанника в год

В соответствии с Федеральным законом от 28 декабря 2017 года № 421-ФЗ «О внесении изменений в отдельные законодательные акты Российской Федерации в части повышения минимального размера оплаты труда до прожиточного минимума трудоспособного населения», со статьями 9, 99 Федерального закона от 29 декабря 2012 года № 273-ФЗ «Об образовании в Российской Федерации», руководствуясь статьями 42, 44, частью 1 статьи 57 Устава города Костромы,

ПОСТАНОВЛЯЮ:

1. Внести в Норматив финансирования по фонду оплаты труда муниципальных дошкольных образовательных организаций города Костромы по присмотру и уходу за детьми, осваивающими образовательные программы дошкольного образования, на одного воспитанника в год, утвержденный постановлением Администрации города Костромы от 6 марта 2014 года № 549 (с изменениями, внесенными постановлениями Администрации города Костромы от 27 мая 2014 года № 1290, от 30 сентября 2014 года № 2593, от 4 июня 2015 года № 1318, от 20 июля 2016 года № 2010, от 20 июня 2017 года № 1781), изменение, изложив его в следующей редакции:

«Норматив финансирования по фонду оплаты труда муниципальных дошкольных образовательных организаций города Костромы по присмотру и уходу за детьми, осваивающими образовательные программы дошкольного образования, на одного воспитанника в год

Группы воспитанников дошкольного образования	Норматив финансирования по фонду оплаты труда, руб.				
	В режиме полного дня (12-часового пребывания)	В режиме сокращенного дня (10-часового пребывания)	В режиме кругло-суточного пребывания	В режиме кратковременного пребывания (5-часового пребывания)	В режиме кратковременного пребывания (4-часового пребывания)
Группы общеразвивающей направленности					
от 2 месяцев до 1 года	33823	28186	67646	14093	11274
от 1 года до 3 лет	22549	18791	45097	9395	7516
от 3 до 7 лет	16912	14093	33823	7046	5637
Разновозрастные (смешанные) группы (наличие в группе детей от 1 года до 7 лет)	33823	28186	67646	14093	11274
Семейные группы					
от 1 года до 3 лет	22549	18791	45097	9395	7516
от 3 до 7 лет	16912	14093	33823	7046	5637
Группы компенсирующей направленности для детей до 3 лет и старше 3 лет					
Для детей с тяжёлыми нарушениями речи					
до 3 лет	67646	56372	135292	28186	22549
старше 3 лет	40588	33823	81175	16912	13529
Для детей с фонематическими нарушениями речи только в возрасте старше 3 лет	33823	28186	67646	14093	11274
Для глухих детей (до 3 лет и старше 3 лет)	67646	56372	135292	28186	22549
Для слабослышащих детей					
до 3 лет	67646	56372	135292	28186	22549
старше 3 лет	50735	42279	101469	21139	16912
Для слепых детей (до 3 лет и старше 3 лет)	67646	56372	135292	28186	22549
Для слабовидящих, для детей с амблиопией, косоглазием					
до 3 лет	67646	56372	135292	28186	22549
старше 3 лет	40588	33823	81175	16912	13529
Для детей с нарушениями опорно-двигательного аппарата					
до 3 лет	67646	56372	135292	28186	22549
старше 3 лет	50735	42279	101469	21139	16912
Для детей с задержкой психического развития					
до 3 лет	67646	56372	135292	28186	22549
старше 3 лет	40588	33823	81175	16912	13529
Для детей с умственной отсталостью легкой степени					
до 3 лет	67646	56372	135292	28186	22549
старше 3 лет	40588	33823	81175	16912	13529
Для детей с умственной отсталостью умеренной, тяжелой степени только в возрасте старше 3 лет	50735	42279	101469	21139	16912
Для детей с аутизмом только в возрасте старше 3 лет	81175	67646	162351	33823	27058

Для детей со сложным дефектом (имеющих сочетание 2 и более недостатков в физическом и (или) психическом развитии) (до 3 лет и старше 3 лет)	81175	67646	162351	33823	27058
Для детей с иными ограниченными возможностями здоровья					
до 3 лет	40588	33823	81175	16912	13529
старше 3 лет	27058	22549	54117	11274	9019
Группы комбинированной направленности (до 3 лет и старше) и категории детей с ограниченными возможностями здоровья					
До 3 лет, в том числе не более 3 детей с ограниченными возможностями здоровья	40588	33823	81175	16912	13529
Старше 3 лет, в том числе:					
Не более 3 глухих детей, или слепых детей, или детей с нарушениями опорно-двигательного аппарата, или детей с умственной отсталостью умеренной, тяжелой, или детей со сложным дефектом	40588	33823	81175	16912	13529
Не более 4 слабослышающих и (или) детей с амблиопией и косоглазием, или слабослышающих детей, или детей, имеющих тяжелые нарушения речи, или детей с умственной отсталостью легкой степени	27058	22549	54117	11274	9019
Не более 5 детей с задержкой психического развития	23875	19896	47750	9948	7958

2. Настоящее постановление вступает в силу со дня его официального опубликования и распространяется на правоотношения, возникшие с 1 января 2018 года.

Глава Администрации города Костромы В.В. ЕМЕЦ.

Дума города Костромы

РЕШЕНИЕ

1 марта 2018 года

№27

О внесении изменения в статью 10 Положения о порядке управления и распоряжения имуществом, находящимся в муниципальной собственности города Костромы

В целях приведения муниципальных правовых актов Думы города Костромы в соответствие с Федеральным законом от 21 июля 2005 года № 115-ФЗ "О концессионных соглашениях", а также совершенствования порядка распоряжения недвижимым имуществом, находящимся в муниципальной собственности города Костромы, руководствуясь статьями 29 и 55 Устава города Костромы, Дума города Костромы

РЕШИЛА:

1. Внести в часть 9 статьи 10 Положения о порядке управления и распоряжения имуществом, находящимся в муниципальной собственности города Костромы, утвержденного решением Думы города Костромы от 12 апреля 2012 года № 26 (с изменениями, внесенными решениями Думы города Костромы от 31 мая 2012 года № 55, от 19 июля 2012 года № 110, от 31 января 2013 года № 15, от 25 апреля 2013 года № 67, от 4 июля 2013 года № 101, от 21 ноября 2013 года № 205, от 24 апреля 2014 года № 63, от 29 мая 2014 года № 85, от 28 августа 2014 года № 141, от 26 марта 2015 года № 54, от 24 апреля 2015 года № 76, от 18 июня 2015 года № 125, от 29 октября 2015 года № 225, от 26 мая 2016 года № 104, от 11 авгу-

ста 2016 года № 176, от 22 декабря 2016 года № 273, от 2 февраля 2017 года № 10), изменение, изложив ее в следующей редакции:

"9. При заключении и исполнении концессионного соглашения на стороне концедента выступает муниципальное образование городской округ город Кострома, от имени которого выступает Администрация. Решение о заключении концессионного соглашения принимается Администрацией.

Решение о заключении концессионного соглашения подлежит предварительному рассмотрению Думой города Костромы в порядке, установленном решением Думы города Костромы для рассмотрения проектов муниципальных программ города Костромы.

Решением о заключении концессионного соглашения устанавливаются создание конкурсной комиссии по проведению конкурса на право заключения концессионного соглашения, утверждение персонального состава конкурсной комиссии. В состав конкурсной комиссии по проведению конкурса на право заключения концессионного соглашения включаются депутаты Думы города Костромы, направленные решением Думы города Костромы."

2. Настоящее решение вступает в силу со дня его официального опубликования.

Глава города Костромы Ю. В. ЖУРИН.

Дума города Костромы

РЕШЕНИЕ

1 марта 2018 года

№ 28

О внесении изменений в Порядок осуществления муниципального земельного контроля на территории города Костромы

В соответствии с Федеральным законом от 26 декабря 2008 года № 294-ФЗ "О защите прав юридических лиц и индивидуальных предпринимателей при осуществлении государственного контроля (надзора) и муниципального контроля", постановлением администрации Костромской области от 30 октября 2017 года № 397-а "О внесении изменения в постановление администрации Костромской области от 13 мая 2015 года № 181-а", руководствуясь статьями 29 и 55 Устава города Костромы, Дума города Костромы

РЕШИЛА:

1. Внести в Порядок осуществления муниципального земельного контроля на территории города Костромы, утвержденный решением Думы города Костромы от 24 апреля 2015 года № 77 (с изменениями, внесенными решениями Думы города Костромы от 30 июля 2015 года № 151, от 11 августа 2016 года № 151, от 22 сентября 2016 года № 192, от 1 марта 2017 года № 29, от 6 июля 2017 года № 97), следующие изменения:

1) в части 1 статьи 2:

слово ", специалисты" исключить;
слово ", специалистов" исключить;
слово ", специалистам" исключить;

2) в статье 3:

в части 2 слово ", специалисты" исключить;
в части 3 слово ", специалисты" исключить;

3) в статье 4:

в части 1 слово ", специалистами" исключить;
в пункте 3 части 2 слово ", специалистов" исключить;
в пункте 4 части 3 слово ", специалистов" исключить;

4) в статье 6:

в части 3 слово ", специалист" исключить;
дополнить частью 3¹ следующего содержания:

"3¹. При проведении плановой проверки должностными лицами органа муниципального контроля, уполномоченными осуществлять муниципальный земельный контроль, используются проверочные листы (списки контрольных вопросов).

Проверочные листы (списки контрольных вопросов) разрабатываются и утверждаются органом муниципального контроля в соответствии с общими требованиями к разработке и утверждению проверочных листов (списков контрольных вопросов), утвержденными постановлением Правительства Российской Федерации от 13 февраля 2017 года № 177 "Об утверждении общих требований к разработке и утверждению проверочных листов (списков контрольных вопросов)".";

5) в статье 9:

в части 1:
в абзаце первом слово ", специалисты" исключить;
пункты 4, 5 признать утратившими силу;

в части 2:

в абзаце первом слово ", специалисты" исключить;
пункт 3 дополнить словами ", оформлять результаты плановых (рейдовых) осмотров земельных участков соответствующим актом";
пункт 16 изложить в следующей редакции:

"16) выдавать обязательные для исполнения предписания об устранении выявленных в результате проверок нарушений земельного законодательства, а также осуществлять контроль за исполнением указанных предписаний в установленные сроки";
дополнить пунктами 17, 18 следующего содержания:

"17) при проведении плановой проверки использовать проверочные листы (списки контрольных вопросов);

18) исполнять иные обязанности, предусмотренные законодательством Российской Федерации";

6) в статье 10:

в части 1 слово ", специалистов" исключить;
в части 2 слово ", специалисту" исключить.

2. Настоящее решение вступает в силу со дня его официального опубликования.

Глава города Костромы Ю. В. ЖУРИН.

Дума города Костромы

РЕШЕНИЕ

1 марта 2018 года

№ 29

О признании утратившим силу пункта 11 части 3 статьи 5 Положения об Управлении муниципальных инспекций Администрации города Костромы

В соответствии с Законом Костромской области от 27 ноября 2017 года № 309-6-ЗКО "О внесении изменений в Кодекс Костромской области об административных правонарушениях и признании утратившими силу отдельных положений некоторых законодательных актов Костромской области", руководствуясь статьями 29 и 55 Устава города Костромы, Дума города Костромы

РЕШИЛА:

1. Признать пункт 11 части 3 статьи 5 Положения об Управлении муниципальных инспекций Администрации города Костромы, утвержденного решением Думы города Костромы от 5 сентября 2013 года № 126 (с изменениями, внесенными решениями Думы города Костромы от 30 января 2014 года № 8, от 24 апреля 2015 года № 80, от 29 октября 2015 года № 222, от 1 марта 2017 года № 26, от 27 апреля 2017 года № 57, от 26 октября 2017 года № 167, от 30 ноября 2017 года № 220), утратившим силу.

2. Настоящее решение вступает в силу со дня его подписания и подлежит официальному опубликованию.

Глава города Костромы Ю. В. ЖУРИН.

Дума города Костромы

РЕШЕНИЕ

1 марта 2018 года

№ 31

Об утверждении Порядка принятия лицами, замещающими муниципальные должности города Костромы на постоянной основе, почетных и специальных званий, наград и иных знаков отличия (за исключением научных и спортивных) иностранных государств, международных организаций, политических партий, иных общественных объединений и других организаций

В соответствии со статьей 12¹ Федерального закона от 25 декабря 2008 года № 273-ФЗ "О противодействии коррупции", руководствуясь статьями 29 и 55 Устава города Костромы, Дума города Костромы

РЕШИЛА:

1. Утвердить прилагаемый Порядок принятия лицами, замещающими муниципальные должности города Костромы на постоянной основе, почетных и специальных званий, наград и иных знаков отличия (за исключением научных и спортивных) иностранных государств, международных организаций, политических партий, иных общественных объединений и других организаций.

2. Настоящее решение вступает в силу со дня его официального опубликования.

Глава города Костромы Ю. В. ЖУРИН.

Утвержден решением Думы города Костромы от 1 марта 2018 года № 31

Порядок

принятия лицами, замещающими муниципальные должности города Костромы на постоянной основе, почетных и специальных званий, наград и иных знаков отличия (за исключением научных и спортивных) иностранных государств, международных организаций, политических партий, иных общественных объединений и других организаций

1. Настоящий Порядок принятия лицами, замещающими муниципальные должности города Костромы на постоянной основе (далее – должностное лицо), почетных и специальных званий, наград и иных знаков отличия (за исключением научных и спортивных) иностранных государств, международных организаций, политических партий, иных общественных объединений и других организаций (далее - Порядок) разработан в соответствии с Федеральным законом от 25 декабря 2008 года № 273-ФЗ "О противодействии коррупции" и регламентирует процедуру принятия лицами, замещающими муниципальные должности города Костромы на постоянной основе, почетных и специальных званий, наград и иных знаков отличия (за исключением научных и спортивных) иностранных государств, международных организаций, политических партий, иных общественных объединений и других организаций (далее - звание, награда, иной знак отличия).

2. Должностное лицо вправе принять звание, награду, иной знак отличия с разрешения постоянной депутатской комиссии Думы города Костромы, к вопросам ведения которой относится рассмотрение отнесенных к полномочиям Думы города Костромы вопросов по осуществлению мер по противодействию коррупции в границах города Костромы (далее - Комиссия).

3. Должностное лицо, получившее звание, награду, иной знак отличия, в течение трех рабочих дней со дня их получения представляет должностному лицу, ответственному за ведение кадровой работы в аппарате Думы города Костромы (далее - кадровая служба) ходатайство о разрешении принять почетное и специальное звание, награду и иной знак отличия (за исключением научных и спортивных) иностранного государства, международной организации, политической партии, иного общественного объединения и другой организации (далее - ходатайство) по форме согласно приложению 1 к настоящему Порядку.

4. Одновременно с представлением ходатайства должностное лицо, получившее звание, награду, иной знак отличия, передает награду, знак отличия, оригиналы документов к званию, награде, иному знаку отличия на ответственное хранение в кадровую службу до принятия Комиссией решения по результатам рассмотрения ходатайства.

5. Должностное лицо, отказавшееся от звания, награды, иного знака отличия, в течение трех рабочих дней представляет в кадровую службу уведомление об отказе принять почетное и специальное звание, награду и иной знак отличия (за исключением научных и спортивных) иностранного государства, международной организации, политической партии, иного общественного объединения и другой организации (далее - уведомление) по форме согласно приложению 2 к настоящему Порядку.

6. В случае если во время служебной командировки должностное лицо получило звание, награду или отказалось от них, срок представления ходатайства (уведомления) исчисляется со дня возвращения должностного лица из служебной командировки.

7. В случае если должностное лицо по не зависящей от него причине не может представить ходатайство (уведомление), передать награду, знак отличия, оригиналы документов к званию, награде, иному знаку отличия в сроки, указанные в пунктах 3 и 5 настоящего Порядка, данное лицо обязано представить ходатайство (уведомление), передать награду, знак отличия, оригиналы документов к званию, награде, иному знаку отличия не позднее следующего рабочего дня после устранения такой причины.

8. Ходатайство (уведомление) в течение трех рабочих дней представляется кадровой службой Главе города Костромы. Ходатайство направляется Главой города Костромы на рассмотрение в Комиссию.

О принятом должностным лицом решении отказаться от получения звания, награды, иного знака отличия Глава города Костромы информирует депутатов Думы города Костромы.

9. Ходатайство в месячный срок со дня поступления подлежат рассмотрению на заседании Комиссии с приглашением всех депутатов Думы города Костромы.

По результатам рассмотрения Комиссия принимает решение об удовлетворении (отказе в удовлетворении) ходатайства.

Копия решения Комиссии в течение трех рабочих дней со дня принятия направляется в кадровую службу.

10. Основанием для отказа в удовлетворении ходатайства является наличие у должностного лица личной заинтересованности, которая приводит или может привести к конфликту интересов.

11. О решении Комиссии, принятом по результатам рассмотрения ходатайства, кадровая служба в течение трех рабочих дней со дня поступления информирует Главу города Костромы и должностное лицо.

12. В случае удовлетворения Комиссией ходатайства должностного лица кадровая служба в течение десяти рабочих дней передает должностному лицу награду, знак отличия, оригиналы документов к званию, награде, иному знаку отличия.

В случае отказа Комиссией в удовлетворении ходатайства кадровая служба направляет награду, знак отличия, оригиналы документов к званию, награде, иному знаку отличия в соответствующий орган иностранного государства, международной организации, политической партии, иное общественное объединение или другую организацию.

Приложение 1 к Порядку принятия лицами, замещающими муниципальные должности города Костромы на постоянной основе, почетных и специальных званий, наград и иных знаков отличия (за исключением научных и спортивных) иностранных государств, международных организаций, политических партий, иных общественных объединений и других организаций

В постоянную депутатскую комиссию
Думы города Костромы _____ созыва
по _____

от _____
(Ф.И.О., занимаемая должность)

Ходатайство

о разрешении принять почетное и специальное звание, награду и иной знак отличия (за исключением научных и спортивных) иностранного государства, международной организации, политической партии, иного общественного объединения и другой организации

Прошу разрешить мне принять _____
(наименование почетного или специального звания,
награды или иного знака отличия)
_____ (за какие заслуги присвоено и кем, за какие заслуги награжден(а) и кем)
_____ (дата и место вручения документов к почетному или
специальному званию, награды или иного знака отличия)

Документы к почетному или специальному званию, награда и документы к ней, знак отличия и документы к нему (нужное подчеркнуть)

_____ (наименование почетного или специального звания,
награды или иного знака отличия)

_____ (наименование документов к почетному или специальному званию,
награде или иному знаку отличия)

сданы "___" _____ 20__ г. должностному лицу, ответственному за ведение кадровой работы в аппарате Думы города Костромы.

"___" _____ 20__ г. _____ (подпись) _____ (расшифровка подписи)

Принял "___" _____ 20__ г. _____ (подпись должностного лица,
ответственного за ведение кадровой работы в аппарате
Думы города Костромы)

Приложение 2 к Порядку принятия лицами, замещающими муниципальные должности города Костромы на постоянной основе, почетных и специальных званий, наград и иных знаков отличия (за исключением научных и спортивных) иностранных государств, международных организаций, политических партий, иных общественных объединений и других организаций

Должностному лицу, ответственному
за ведение кадровой работы
в аппарате Думы города Костромы

от _____
(Ф.И.О., занимаемая должность)

Уведомление

об отказе принять почетное и специальное звание, награду и иной знак отличия (за исключением научных и спортивных) иностранного государства, международной организации, политической партии, иного общественного объединения и другой организации

Уведомляю о принятом мною решении отказаться от получения _____
(наименование почетного или специального звания, награды или иного знака
отличия)

_____ (за какие заслуги присвоено и кем, за какие заслуги награжден(а) и кем)

"___" _____ 20__ г. _____ (подпись) _____ (расшифровка подписи)

Принял "___" _____ 20__ г. _____ (подпись должностного лица,
ответственного за ведение
кадровой работы в аппарате
Думы города Костромы)

Дума города Костромы

РЕШЕНИЕ

1 марта 2018 года

№ 32

**О внесении изменения в часть 2 статьи 3
Порядка организации и проведения публичных слушаний
по вопросам местного значения города Костромы**

В целях приведения в соответствие с законодательством Российской Федерации, руководствуясь статьями 29 и 55 Устава города Костромы, Дума города Костромы

РЕШИЛА:

1. Внести в часть 2 статьи 3 Порядка организации и проведения публичных слушаний по вопросам местного значения города Костромы, утвержденного решением Думы города Костромы от 21 февраля 2006 года № 16 (с изменениями, внесенными решениями Думы города Костромы от 25 октября 2007 года № 122, от 21 декабря 2007 года № 166, от 18 февраля 2010 года № 4, от 20 апреля 2010 года № 48, от 26 мая 2011 года № 103, от 8 сентября 2011 года № 195, от 24 ноября 2011 года № 265, от 13 сентября 2012 года № 151, от 21 декабря 2012 года № 228, от 30 января 2014 года № 5, от 27 марта 2014 года № 57, от 30 июля 2015 года № 158, от 25 февраля 2016 года № 28, от 26 мая 2016 года № 105, от 1 марта 2017 года № 32, от 31 августа 2017 года № 125, от 21 декабря 2017 года № 230), изменение, дополнив пункт 5 словами ", проект решения Думы города Костромы о внесении изменений в правила благоустройства территории города Костромы".

2. Настоящее решение вступает в силу со дня его официального опубликования.

Глава города Костромы Ю. В. ЖУРИН.

Дума города Костромы

РЕШЕНИЕ

1 марта 2018 года

№ 33

**О внесении изменения в пункт 1
решения Думы города Костромы от 25 апреля 2013 года № 61
"О реализации органами местного самоуправления города Костромы
прав в области физической культуры и спорта"**

В соответствии со статьей 9¹ Федерального закона от 4 декабря 2007 года № 329-ФЗ "О физической культуре и спорте в Российской Федерации", руководствуясь статьями 29 и 55 Устава города Костромы, Дума города Костромы

РЕШИЛА:

1. Внести в пункт 1 решения Думы города Костромы от 25 апреля 2013 года № 61 "О реализации органами местного самоуправления города Костромы прав в области физической культуры и спорта" (с изменениями, внесенными решениями Думы города Костромы от 25 сентября 2014 года № 176, от 29 октября 2015 года № 221, от 1 марта 2017 года № 33) изменение, дополнив его подпунктом 6 следующего содержания:

"6) оказывают содействие развитию физической культуры и спорта инвалидов, лиц с ограниченными возможностями здоровья, адаптивной физической культуры и адаптивного спорта."

2. Настоящее решение вступает в силу со дня его подписания, подлежит официальному опубликованию и распространяет действие на правоотношения, возникшие с 6 августа 2017 года.

Глава города Костромы Ю. В. ЖУРИН.

Дума города Костромы

РЕШЕНИЕ

1 марта 2018 года

№ 34

**О внесении изменений в Положение об Общественной палате
при Думе города Костромы**

В целях приведения в соответствие с законодательством Российской Федерации Положения об Общественной палате при Думе города Костромы, руководствуясь статьями 29 и 55 Устава города Костромы, Дума города Костромы

РЕШИЛА:

1. Внести в Положение об Общественной палате при Думе города Костромы, утвержденное решением Думы города Костромы от 24 февраля 2011 года № 24 (с изменениями, внесенными решениями Думы города Костромы от 16 июня 2011 года № 133, от 24 ноября 2011 года № 265, от 19 декабря 2013 года № 226, от 30 января 2014 года № 19, от 10 июля 2014 года № 112, от 28 августа 2014 года № 145, от 25 сентября 2014 года № 176, от 26 ноября 2015 года № 253, от 25 февраля 2016 года № 32, от 31 марта 2016 года № 54, от 31 марта 2016 года № 55, от 27 апреля 2017 года № 64, от 6 июля 2017 года № 102), следующие изменения:

1) пункт 7 части 2 статьи 2 изложить в следующей редакции:

"7) формирование в соответствии с федеральными законами общественных советов по проведению независимой оценки качества условий оказания услуг муниципальными организациями в сфере культуры и образования."

2) статью 11 изложить в следующей редакции:

"Статья 11. **Проведение независимой оценки качества**

1. В целях создания условий для проведения независимой оценки качества условий оказания услуг муниципальными организациями культуры Общественная палата по обращению Администрации города Костромы вправе формировать из числа представителей общественных организаций, созданных в целях защиты прав и интересов граждан, общественных объединений инвалидов общественный совет по проведению независимой оценки качества условий оказания услуг муниципальными организациями культуры, иными организациями, расположенными на территории города Костромы и оказывающими услуги в сфере культуры за счет бюджетных ассигнований бюджета города Костромы, и утверждать его состав.

В состав общественного совета по независимой оценке качества условий оказания услуг муниципальными организациями культуры не могут входить представители органов государственной власти и органов местного самоуправления, общественных объединений, осуществляющих деятельность в сфере культуры, а также руководители (их заместители) и работники организаций, осуществляющих деятельность в указанной сфере. При этом указанный общественный совет привлекает к своей работе представителей общественных объединений, осуществляющих деятельность в сфере культуры, и Общественной палаты для обсуждения и формирования результатов такой оценки.

2. Общественная палата по обращению Администрации города Костромы вправе формировать из числа представителей общественных организаций, созданных в целях защиты прав и законных интересов обучающихся и (или) родителей (законных представителей) несовершеннолетних обучающихся, общественных объединений инвалидов общественный совет по проведению независимой оценки качества условий осуществления образовательной деятельности, осуществляемой муниципальными образовательными организациями, и утверждать их состав.

В состав общественного совета по независимой оценке качества условий осуществления

образовательной деятельности муниципальными образовательными организациями не могут входить представители органов государственной власти и органов местного самоуправления, представители общественных объединений, осуществляющих деятельность в сфере образования, руководители (их заместители) и работники организаций, осуществляющих деятельность в указанной сфере. При этом указанный общественный совет может привлекать к своей работе представителей общественных объединений, осуществляющих деятельность в сфере образования, и Общественной палаты для обсуждения и формирования результатов такой оценки.

3. Общественная палата информирует Администрацию города Костромы о составах, созданных при Администрации города Костромы, общественных советов по проведению независимой оценки качества условий оказания услуг организациями культуры и осуществления образовательной деятельности, осуществляемой муниципальными образовательными организациями города Костромы (далее – общественные советы по проведению независимой оценки качества).

4. Составы общественных советов по проведению независимой оценки качества утверждаются сроком на три года.

При формировании общественных советов по проведению независимой оценки качества на новый срок осуществляется изменение не менее трети их составов.

5. Число членов общественных советов по проведению независимой оценки качества не может быть менее чем пять человек.

6. Члены общественных советов по проведению независимой оценки качества осуществляют свою деятельность на общественных началах.

7. Положения об общественных советах по проведению независимой оценки качества утверждаются Администрацией города Костромы.

8. Независимая оценка качества условий осуществления образовательной деятельности организациями, осуществляющими образовательную деятельность, качества условий оказания услуг организациями культуры проводится в порядке, установленном Федеральным законом от 29 декабря 2012 года № 273-ФЗ "Об образовании в Российской Федерации", Законом Российской Федерации от 9 октября 1992 года № 3612-1 "Основы законодательства Российской Федерации о культуре", Федеральным законом от 5 декабря 2017 года № 392-ФЗ "О внесении изменений в отдельные законодательные акты Российской Федерации по вопросам совершенствования проведения независимой оценки качества условий оказания услуг организациями в сфере культуры, охраны здоровья, образования, социального обслуживания и федеральными учреждениями медико-социальной экспертизы".

2. Настоящее решение подлежит официальному опубликованию и вступает в силу 6 марта 2018 года.

Глава города Костромы Ю. В. ЖУРИН.

**Дума города Костромы объявляет открытый конкурс
на лучшую эмблему Думы города Костромы**

Участниками конкурсного отбора являются физические лица и юридические лица независимо от организационно-правовой формы, изъявившие желание участвовать в конкурсе и представившие конкурсную работу в порядке, установленном Положением об открытом конкурсе на лучшую эмблему Думы города Костромы, утвержденным решением Думы города Костромы от 1 марта 2018 года № 36.

В состав конкурсной работы входят:

1) проект эмблемы Думы города Костромы (далее – проект эмблемы) на одном твердом плоском планшете (ДВП, МДФ, пластик, сотовый карбонат) размером 50 x 50 см, выполненный в двух вариантах: в черно-белом и цветном изображениях;

2) краткая пояснительная записка с изложением идеи проекта эмблемы, размещенная в нижней части планшета, напечатанная с использованием текстового редактора Win Word или в другом формате шрифтом Times New Roman размером 14 через 1 межстрочный интервал, а также с использованием иных печатных средств с подобным размером и начертанием шрифта;

3) проект эмблемы в электронном виде (на лазерном диске) – векторные файлы в форматах .eps или .cdr (все шрифты – в кривых);

4) девизный конверт.

Проект эмблемы должен включать в себя элементы герба города Костромы, выполненные в соответствии с описанием герба города Костромы, установленным в пункте 1 Положения о гербе города Костромы, утвержденного решением Думы города Костромы от 22 августа 2002 года № 153 и (или) изображение флага города Костромы, выполненное в соответствии с описанием флага города Костромы, установленным в пункте 1 Положения о флаге города Костромы, утвержденного решением Думы города Костромы от 22 августа 2002 года № 154. Проект эмблемы может отражать исторические события, виды города Костромы, основные направления развития города Костромы.

Конкурсные работы принимаются и регистрируются по адресу: г. Кострома, ул. Советская, 1, каб. 123, с 9.00 до 16.00 часов по будним дням с 30 марта 2018 года до 15 мая 2018 года, включительно. Телефон для справок: (4942) 45-05-05.

За лучшие проекты эмблемы устанавливаются три премии: премия победителю конкурса – 20 000 рублей; две поощрительные премии – по 5 000 рублей каждая.

Определение победителя конкурса осуществляется конкурсной комиссией, персональный состав которой утверждается Главой города Костромы.

Критериями конкурсного отбора проектов эмблемы являются:

1) высокохудожественный уровень проекта эмблемы;

2) соответствие композиционного решения и изобразительной темы оформления эмблемы статусу Думы города Костромы (присутствие элементов герба города Костромы и (или) флага города Костромы, отражение исторических событий, видов города Костромы, основных направлений развития города Костромы);

3) соответствие проекта эмблемы условиям конкурса, определенным Положением об открытом конкурсе на лучшую эмблему Думы города Костромы, утвержденным решением Думы города Костромы от 1 марта 2018 года № 36.

Проекты эмблемы, допущенные к участию в конкурсе, оцениваются конкурсной комиссией на соответствие указанным критериям, при этом максимальная оценка по каждому из критериев – 5 баллов. Сумма оценок, выставленных председателем и всеми членами конкурсной комиссии, по всем критериям, составляет общую оценку проекта эмблемы.

Подведение итогов конкурса производится конкурсной комиссией до 25 мая 2018 года в помещении Думы города Костромы по адресу: г. Кострома, ул. Советская, 1. Информация об итогах конкурса публикуется Думой города Костромы в средствах массовой информации и размещается на официальном сайте Думы города Костромы в информационно-телекоммуникационной сети "Интернет" в течение 10 дней после принятия решения конкурсной комиссией.

Дума города Костромы

РЕШЕНИЕ

1 марта 2018 года

№ 36

**О проведении открытого конкурса
на лучшую эмблему Думы города Костромы**

В целях разработки эмблемы Думы города Костромы, руководствуясь статьями 29 и 55 Устава города Костромы, Дума города Костромы

РЕШИЛА:

1. Объявить открытый конкурс на лучшую эмблему Думы города Костромы.
2. Утвердить прилагаемое Положение об открытом конкурсе на лучшую эмблему Думы города Костромы.
3. Установить, что расходы на реализацию настоящего решения производятся в пределах бюджетных ассигнований, предусмотренных решением Думы города Костромы о бюджете города Костромы на 2018 год и на плановый период 2019 и 2020 годов на обеспечение деятельности Думы города Костромы по подразделу 0113 "Другие общегосударственные вопросы", целевой статье 4200092037 "Вознаграждения при поощрении от имени органов местного самоуправления".
4. Настоящее решение вступает в силу со дня его официального опубликования.

Глава города Костромы Ю. В. ЖУРИН.

Утверждено решением Думы города Костромы
от 1 марта 2018 года № 36

ПОЛОЖЕНИЕ

об открытом конкурсе на лучшую эмблему Думы города Костромы

Статья 1. Общие положения

1. Настоящее Положение об открытом конкурсе на лучшую эмблему Думы города Костромы (далее – конкурс) определяет порядок и условия проведения конкурса, определения его победителя.
 2. Цель конкурса – определение официального отличительного символа Думы города Костромы как представительного органа муниципального образования городского округа город Кострома.
- Задачи конкурса:
- 1) привлечение внимания общественности и средств массовой информации к деятельности Думы города Костромы;
 - 2) популяризация официальных символов города Костромы;
 - 3) формирование активной жизненной позиции у жителей города Костромы.
- Конкурс проводится с 30 марта 2018 года по 15 мая 2018 года.
4. Финансирование конкурса осуществляется за счет средств бюджета города Костромы.

Статья 2. Участники конкурса

1. Участниками конкурсного отбора являются физические лица и юридические лица независимо от организационно-правовой формы, изъявившие желание участвовать в конкурсе и представившие конкурсную работу в установленном настоящим Положением порядке.
2. Участие в конкурсе означает согласие участника конкурсного отбора, в случае его победы, на использование его эмблемы без дополнительного вознаграждения, кроме установленных в соответствии с настоящим Положением премий.

Статья 3. Требования, предъявляемые к конкурсным работам

1. В состав конкурсной работы входят:
 - 1) проект эмблемы на одном твердом плоском планшете (ДВП, МДФ, пластик, сотовый карбонат) размером 50 x 50 см, выполненный в двух вариантах: в черно-белом и цветном изображениях;
 - 2) краткая пояснительная записка с изложением идеи проекта эмблемы, размещенная в нижней части планшета, напечатанная с использованием текстового редактора Win Word или в другом формате шрифтом Times New Roman размером 14 через 1 межстрочный интервал, а также с использованием иных печатных средств с подобным размером и начертанием шрифта;
 - 3) проект эмблемы в электронном виде (на лазерном диске) – векторные файлы в форматах .eps или .cdr (все шрифты – в кривых);
 - 4) девизный конверт.
2. Проект эмблемы должен включать в себя элементы герба города Костромы, выполненные в соответствии с описанием герба города Костромы, установленным в пункте 1 Положения о гербе города Костромы, утвержденного решением Думы города Костромы от 22 августа 2002 года № 153 и (или) изображение флага города Костромы, выполненное в соответствии с описанием флага города Костромы, установленным в пункте 1 Положения о флаге города Костромы, утвержденного решением Думы города Костромы от 22 августа 2002 года № 154.
3. Проект эмблемы может отражать исторические события, виды города Костромы, основные направления развития города Костромы.
4. Девизный конверт включает в себя:
 - 1) копию паспорта гражданина, принимающего участие в конкурсе;
 - 2) копию страхового свидетельства обязательного пенсионного страхования, сведения об идентификационном номере налогоплательщика;
 - 3) согласие гражданина, принимающего участие в конкурсе, на обработку его персональных данных, оформляемое в соответствии с требованиями, установленными статьей 9 Федерального закона от 27 июля 2006 года № 152-ФЗ "О персональных данных";
 - 4) контактный телефон и адрес электронной почты (при наличии) физического или юридического лица, принимающего участие в конкурсе;
 - 5) выписка из единого государственного реестра индивидуальных предпринимателей (для участников конкурсного отбора – индивидуальных предпринимателей), выписка из Единого государственного реестра юридических лиц (для участников конкурсного отбора – юридических лиц).
5. Дума города Костромы самостоятельно запрашивает посредством межведомственного электронного взаимодействия документы, указанные в подпункте 5 настоящего пункта, если они не представлены участниками конкурсного отбора по собственной инициативе.
6. В правом верхнем углу планшета и девизного конверта должен быть написан девиз шрифтом высотой 16 мм черного цвета арабскими цифрами, выраженный шестизначным числом.
7. Каждым участником на конкурс может быть представлено несколько проектов эмблемы, выполненных на отдельных планшетах под разными девизами.

Статья 4. Условия конкурса

1. Конкурс является открытым.
2. За лучшие проекты эмблемы устанавливаются три премии:
 - 1) премия победителю конкурса - 20 000 рублей;
 - 2) две поощрительные премии - по 5 000 рублей каждая.
3. Определение победителя конкурса осуществляется конкурсной комиссией, персональный состав которой утверждается Главой города Костромы. В состав конкурсной комиссии входят председатель, секретарь и члены комиссии.
4. Объявление о проведении конкурса, содержащее условия конкурса, предусматривающие существо задания, критерии и порядок оценки проектов эмблемы, место, срок и порядок их представления, размер и форму награды, а также порядок и сроки объявления результатов конкурса, телефон для справок, публикуется Думой города Костромы в средствах массовой информации и размещается на официальном сайте Думы города Костромы

в информационно-телекоммуникационной сети "Интернет".

5. Конкурсные работы принимаются и регистрируются по адресу: г. Кострома, ул. Советская, 1, каб. 123, с 9.00 до 16.00 часов по будним дням с 30 марта 2018 года до 15 мая 2018 года, включительно. Телефон для справок: (4942) 45-05-05. На девизном конверте представляется регистрационный номер, дата и время приема конкурсной работы.

Конкурсные работы, представленные позже срока, установленного настоящей частью, не принимаются и к участию в конкурсе не допускаются.

6. В случае если для участия в конкурсе представлена только одна конкурсная работа – конкурс признается несостоявшимся.

Статья 5. Подведение итогов конкурса и награждение

1. Подведение итогов конкурса производится конкурсной комиссией до 25 мая 2018 года в помещении Думы города Костромы по адресу: г. Кострома, ул. Советская, 1.
2. Председатель и члены конкурсной комиссии оценивают проекты эмблемы, допущенные к участию в конкурсе, на соответствие критериям, указанным в части 3 настоящей статьи, при этом максимальная оценка по каждому из критериев – 5 баллов. Сумма оценок, выставленных председателем и всеми членами конкурсной комиссии, по всем критериям, составляет общую оценку проекта эмблемы.
3. Критериями конкурсного отбора проектов эмблемы являются:
 - 1) высокохудожественный уровень проекта эмблемы;
 - 2) соответствие композиционного решения и изобразительной темы оформления эмблемы статусу Думы города Костромы (присутствие элементов герба города Костромы и (или) флага города Костромы, отражение исторических событий, видов города Костромы, основных направлений развития города Костромы);
 - 3) соответствие проекта эмблемы условиям конкурса, определенным настоящим Положением.
4. Заседание конкурсной комиссии считается правомочным, если на нем присутствуют более половины его членов. Итоги конкурса подводятся по результатам подсчета баллов. При равном количестве набранных проектами эмблемы баллов и в других спорных ситуациях вопрос о выявлении победителя решается путем прямого открытого голосования членов конкурсной комиссии. В случае равенства голосов право решающего голоса имеет председатель конкурсной комиссии. Секретарь конкурсной комиссии участвует в заседании без права голоса. Результаты конкурса оформляются протоколом, который подписывается членами конкурсной комиссии. Решение конкурсной комиссии является окончательным и обжалованию не подлежит.
5. При подведении итогов конкурса, после вынесения конкурсной комиссией решения об определении победителя и присуждении двух поощрительных премий, вскрываются девизные конверты премированных проектов эмблемы. Вскрытие девизных конвертов осуществляется секретарем конкурсной комиссии в присутствии председателя конкурсной комиссии и не менее двух членов конкурсной комиссии.
6. Эмблема, признанная конкурсной комиссией лучшей, в случае принятия Думой города Костромы соответствующего решения, становится официальной эмблемой Думы города Костромы.
7. Члены конкурсной комиссии не вправе принимать участие в разработке конкурсных работ, разглашать сведения, связанные с работой конкурсной комиссии.
8. Информация об итогах конкурса публикуется Думой города Костромы в средствах массовой информации и размещается на официальном сайте Думы города Костромы в информационно-телекоммуникационной сети "Интернет" в течение 10 дней после принятия решения конкурсной комиссией.
9. Вручение премий по итогам конкурса производится в торжественной обстановке в течение одного месяца со дня официального опубликования информации об итогах конкурса.
10. Исключительные права на использование эмблемы, признанной конкурсной комиссией лучшей, безвозмездно передаются победителем конкурса городу Костроме в порядке, предусмотренном федеральным законодательством.
11. Представленные на конкурс проекты, по которым не присуждены премии, могут быть возвращены по требованию участников конкурсного отбора в течение 3 месяцев со дня официального опубликования информации об итогах конкурса. По истечении указанного срока представленные на конкурс проекты, по которым не присуждены премии, подлежат уничтожению.

Дума города Костромы объявляет закрытый конкурс среди студентов образовательных организаций, расположенных на территории города Костромы и Костромской области, на лучший знак "25-летие Думы города Костромы"

Участниками конкурсного отбора являются студенты образовательных организаций, расположенных на территории города Костромы и Костромской области, изъявившие желание участвовать в конкурсе и представившие конкурсную работу в порядке, установленном Положением о закрытом конкурсе на лучший знак "25-летие Думы города Костромы", утвержденным решением Думы города Костромы от 1 марта 2018 года № 37.

В состав конкурсной работы входят:

- 1) два эскиза знака размерами, не превышающими 20 x 20 мм и 50 x 50 см, выполненные в цветном изображении на твердом плоском планшете (ДВП, МДФ, пластик, сотовый карбонат);
 - 2) краткая пояснительная записка с изложением описания и идеи знака, напечатанная с использованием текстового редактора Win Word или в другом формате шрифтом Times New Roman размером 14 через 1 межстрочный интервал, а также с использованием иных печатных средств с подобным размером и начертанием шрифта;
 - 3) эскиз знака размерами, не превышающими 20 x 20 мм, в электронном виде (на лазерном диске) – векторные файлы в форматах .eps или .cdr (все шрифты – в кривых);
 - 4) девизный конверт.
- Проект знака "25-летие Думы города Костромы" (далее – проект знака) обязательно должен содержать юбилейную дату Думы города Костромы. Проект знака может отражать исторические события, виды города Костромы, основные направления развития города Костромы.

Конкурсные работы принимаются и регистрируются по адресу: г. Кострома, ул. Советская, 1, каб. 123, с 9.00 до 16.00 часов по будним дням с 30 марта 2018 года до 15 мая 2018 года, включительно. Телефон для справок: (4942) 45-05-05.

За лучшие проекты знака устанавливаются три премии: премия победителю конкурса – 20 000 рублей; две поощрительные премии – по 5 000 рублей каждая.

Определение победителя конкурса осуществляется конкурсной комиссией, персональный состав которой утверждается Главой города Костромы.

Критериями конкурсного отбора проекта знака являются:

- 1) высокохудожественный уровень проекта знака;
- 2) соответствие композиционного решения оформления знака тематике праздника, в том числе наибольшее соответствие изобразительной темы оформления знака 25-летию (присутствие юбилейной даты Думы города Костромы);
- 3) соответствие проекта знака условиям конкурса, определенным Положением о закрытом конкурсе на лучший знак "25-летие Думы города Костромы", утвержденным решением Думы города Костромы от 1 марта 2018 года № 37.

Проекты знака, допущенные к участию в конкурсе, оцениваются конкурсной комиссией на соответствие указанным критериям, при этом максимальная оценка по каждому из критериев – 5 баллов. Сумма оценок, выставленных председателем и всеми членами конкурсной комиссии, по всем критериям, составляет общую оценку проекта эмблемы.

Подведение итогов конкурса производится конкурсной комиссией до 25 мая 2018 года в помещении Думы города Костромы по адресу: г. Кострома, ул. Советская, 1. Информация об итогах конкурса публикуется Думой города Костромы в средствах массовой информации и размещается на официальном сайте Думы города Костромы в информационно-телекоммуникационной сети "Интернет" в течение 10 дней после принятия решения конкурсной комиссией.

Дума города Костромы

РЕШЕНИЕ

1 марта 2018 года

№ 37

О проведении конкурса на лучший знак "25-летие Думы города Костромы"

В целях разработки знака "25-летие Думы города Костромы", руководствуясь статьями 29 и 55 Устава города Костромы, Дума города Костромы

РЕШИЛА:

1. Объявить закрытый конкурс среди студентов образовательных организаций, расположенных на территории города Костромы и Костромской области, на лучший знак "25-летие Думы города Костромы".

2. Утвердить прилагаемое Положение о закрытом конкурсе на лучший знак "25-летие Думы города Костромы".

3. Установить, что расходы на реализацию настоящего решения производятся в пределах бюджетных ассигнований, предусмотренных решением Думы города Костромы о бюджете города Костромы на 2018 год и на плановый период 2019 и 2020 годов на обеспечение деятельности Думы города Костромы по подразделу 0113 "Другие общегосударственные вопросы", целевой статье 4200092037 "Вознаграждения при поощрении от имени органов местного самоуправления".

4. Настоящее решение вступает в силу со дня его официального опубликования.

Глава города Костромы Ю. В. ЖУРИН.

Утверждено решением Думы города Костромы
от 1 марта 2018 года № 37

ПОЛОЖЕНИЕ

о закрытом конкурсе на лучший знак "25-летие Думы города Костромы"

Статья 1. Общие положения

1. Настоящее Положение о закрытом конкурсе на лучший знак "25-летие Думы города Костромы" (далее – конкурс) определяет порядок и условия проведения конкурса, определения его победителя.

2. Цель конкурса – создание условия для реализации творческого потенциала студентов образовательных организаций, расположенных на территории города Костромы и Костромской области.

Задачи конкурса:

1) привлечение внимания студентов образовательных организаций, расположенных на территории города Костромы и Костромской области к празднованию юбилейной даты Думы города Костромы;

2) формирование активной жизненной позиции у студентов образовательных организаций, расположенных на территории города Костромы и Костромской области.

3. Конкурс проводится с 30 марта 2018 года по 15 мая 2018 года.

4. Финансирование конкурса осуществляется за счет средств бюджета города Костромы.

Статья 2. Участники конкурса

1. Участниками конкурсного отбора являются студенты образовательных организаций, расположенных на территории города Костромы и Костромской области, изъявившие желание участвовать в конкурсе и представившие конкурсную работу в установленном настоящим Положением порядке.

2. Участие в конкурсе означает согласие участника конкурсного отбора, в случае его победы, на использование его знака без дополнительного вознаграждения, кроме установленных в соответствии с настоящим Положением премий.

Статья 3. Требования, предъявляемые к конкурсным работам

1. В состав конкурсной работы входят:

1) два эскиза знака размерами, не превышающими 20 x 20 мм и 50 x 50 см, выполненные в цветном изображении на твердом плоском планшете (ДВП, МДФ, пластик, сотовый карбонат);

2) краткая пояснительная записка с изложением описания и идеи знака, напечатанная с использованием текстового редактора Win Word или в другом формате шрифтом Times New Roman размером 14 через 1 межстрочный интервал, а также с использованием иных печатных средств с подобным размером и начертанием шрифта;

3) эскиз знака размерами, не превышающими 20 x 20 мм, в электронном виде (на лазерном диске) – векторные файлы в форматах .eps или .cdr (все шрифты – в кривых);

4) девизный конверт.

2. Проект знака обязательно должен содержать юбилейную дату Думы города Костромы.

3. Проект знака может отражать исторические события, виды города Костромы, основные направления развития города Костромы.

4. Девизный конверт включает в себя:

1) копию паспорта гражданина, принимающего участие в конкурсе;

2) копию страхового свидетельства обязательного пенсионного страхования, сведения об идентификационном номере налогоплательщика;

3) копию студенческого билета гражданина, участвующего в конкурсе;

4) согласие гражданина, принимающего участие в конкурсе, на обработку его персональных данных, оформляемое в соответствии с требованиями, установленными статьей 9 Федерального закона от 27 июля 2006 года № 152-ФЗ "О персональных данных";

5) контактный телефон и адрес электронной почты (при наличии) гражданина, участвующего в конкурсе.

5. В правом верхнем углу планшета и девизного конверта должен быть написан девиз шрифтом высотой 16 мм черного цвета арабскими цифрами, выраженный шестизначным числом.

6. Каждым участником на конкурс может быть представлено несколько проектов знака, оформленных в виде отдельных конкурсных работ.

Статья 4. Условия конкурса

1. Конкурс является закрытым.

2. За лучшие проекты знака устанавливаются три премии:

1) премия победителю конкурса - 20 000 рублей;

2) две поощрительные премии - по 5 000 рублей каждая.

3. Определение победителя конкурса осуществляется конкурсной комиссией, персональный состав которой утверждается Главой города Костромы. В состав конкурсной комиссии входят председатель, секретарь и члены комиссии.

4. Объявление о проведении конкурса, содержащее условия конкурса, предусматривающие существо задания, критерии и порядок оценки проектов знака, место, срок и порядок их представления, размер и форму награды, а также порядок и сроки объявления результатов конкурса, телефон для справок, публикуется Думой города Костромы в средствах массовой информации и размещается на официальном сайте Думы города Костромы в информационно-телекоммуникационной сети "Интернет".

5. Конкурсные работы принимаются и регистрируются по адресу: г. Кострома, ул. Советская, 1, каб. 123, с 9.00 до 16.00 часов по будним дням с 30 марта 2018 года до 15 мая 2018 года, включительно. Телефон для справок: (4942) 45-05-05. На девизном конверте представляется регистрационный номер, дата и время приема конкурсной работы.

Конкурсные работы, представленные позже срока, установленного настоящей частью, не принимаются и к участию в конкурсе не допускаются.

6. В случае если для участия в конкурсе представлена только одна конкурсная работа – конкурс признается несостоявшимся.

Статья 5. Подведение итогов конкурса и награждение

1. Подведение итогов конкурса производится конкурсной комиссией до 25 мая 2018 года в помещении Думы города Костромы по адресу: г. Кострома, ул. Советская, 1.

2. Председатель и члены конкурсной комиссии оценивают проекты знака, допущенные к участию в конкурсе, на соответствие критериям, указанным в части 3 настоящей статьи, при этом максимальная оценка по каждому из критериев – 5 баллов. Сумма оценок, выставленных председателем и всеми членами конкурсной комиссии, по всем критериям, составляет общую оценку проекта знака.

3. Критериями конкурсного отбора проекта знака являются:

1) высокохудожественный уровень проекта знака;

2) соответствие композиционного решения оформления знака тематике праздника, в том числе наибольшее соответствие изобразительной темы оформления знака 25-летию (присутствие юбилейной даты Думы города Костромы);

3) соответствие проекта знака условиям конкурса, определенным настоящим Положением.

4. Заседание конкурсной комиссии считается правомочным, если на нем присутствуют более половины его членов. Итоги конкурса подводятся по результатам подсчета баллов.

При равном количестве набранных проектами знака баллов и в других спорных ситуациях вопрос о выявлении победителя решается путем прямого открытого голосования членов конкурсной комиссии. В случае равенства голосов право решающего голоса имеет председатель конкурсной комиссии.

Секретарь конкурсной комиссии участвует в заседании без права голоса.

Результаты конкурса оформляются протоколом, который подписывается членами конкурсной комиссии.

Решение конкурсной комиссии является окончательным и обжалованию не подлежит.

5. При подведении итогов конкурса, после вынесения конкурсной комиссией решения об определении победителя и присуждении двух поощрительных премий, вскрываются девизные конверты премированных проектов знака.

Вскрытие девизных конвертов осуществляется секретарем конкурсной комиссии в присутствии председателя конкурсной комиссии и не менее двух членов конкурсной комиссии.

6. Проект знака, признанный конкурсной комиссией лучшим, используется Думой города Костромы для изготовления знака "25-летие города Костромы".

7. Члены конкурсной комиссии не вправе принимать участие в разработке конкурсных работ, разглашать сведения, связанные с работой конкурсной комиссии.

8. Информация об итогах конкурса публикуется Думой города Костромы в средствах массовой информации и размещается на официальном сайте Думы города Костромы в информационно-телекоммуникационной сети "Интернет" в течение 10 дней после принятия решения конкурсной комиссией.

9. Вручение премий по итогам конкурса производится в торжественной обстановке в течение одного месяца со дня официального опубликования информации об итогах конкурса.

10. Исключительные права на использование проекта знака, признанного конкурсной комиссией лучшим, безвозмездно передаются победителем конкурса городу Костроме в порядке, предусмотренном федеральным законодательством.

11. Представленные на конкурс проекты, по которым не присуждены премии, могут быть возвращены по требованию участников конкурсного отбора в течение 3 месяцев со дня официального опубликования информации об итогах конкурса. По истечении указанного срока представленные на конкурс проекты, по которым не присуждены премии, подлежат уничтожению.

Дума города Костромы

РЕШЕНИЕ

1 марта 2018 года

№ 41

О награждении Крутиковой Ирины Николаевны Почётной грамотой Думы города Костромы

Рассмотрев ходатайство начальника областного государственного бюджетного учреждения здравоохранения "Костромской областной госпиталь для ветеранов войн" Л.В. Скобелкиной от 30 января 2018 года № 173, в соответствии с Положением о Почётной грамоте Думы города Костромы, утверждённым решением Думы города Костромы от 28 марта 2013 года № 42, руководствуясь статьями 29 и 55 Устава города Костромы, Дума города Костромы

РЕШИЛА:

1. Наградить Крутикову Ирину Николаевну, медицинскую сестру палатную неврологического отделения областного государственного бюджетного учреждения здравоохранения "Костромской областной госпиталь для ветеранов войн", Почётной грамотой Думы города Костромы за многолетний добросовестный труд, личный вклад в развитие здравоохранения города Костромы, Костромской области и в связи с профессиональным праздником - Днём медицинского работника.

2. Настоящее решение вступает в силу со дня его подписания, подлежит официальному опубликованию и размещению на официальном сайте Думы города Костромы в информационно-телекоммуникационной сети "Интернет".

Глава города Костромы Ю. В. ЖУРИН.

Дума города Костромы

РЕШЕНИЕ

1 марта 2018 года

№ 42

О награждении Пучкова Вячеслава Константиновича Почётной грамотой Думы города Костромы

Рассмотрев ходатайство директора муниципального казенного учреждения города Костромы "Дорожное хозяйство" А.А. Кудрявцева от 19 февраля 2018 года №345, в соответствии с Положением о Почётной грамоте Думы города Костромы, утверждённым решением Думы города Костромы от 28 марта 2013 года № 42, руководствуясь статьями 29 и 55 Устава города Костромы, Дума города Костромы

РЕШИЛА:

1. Наградить Пучкова Вячеслава Константиновича, тракториста отдела главного механика муниципального казенного учреждения города Костромы "Дорожное хозяйство", Почётной грамотой Думы города Костромы за многолетний добросовестный труд, личный вклад в развитие жилищно-коммунального хозяйства города Костромы и в связи с профессиональным праздником - Днём работников торговли, бытового обслуживания населения и жилищно-коммунального хозяйства.

2. Настоящее решение вступает в силу со дня его подписания, подлежит официальному опубликованию и размещению на официальном сайте Думы города Костромы в информационно-телекоммуникационной сети "Интернет".

Глава города Костромы Ю. В. ЖУРИН.

ИНФОРМАЦИОННОЕ СООБЩЕНИЕ О ПРОВЕДЕНИИ ПУБЛИЧНЫХ СЛУШАНИЙ

Глава города Костромы оповещает население города Костромы о проведении публичных слушаний по проекту межевания территории, ограниченной улицами Советской, Овражной, Ивановской, Лермонтова, в форме слушаний по проекту муниципального правового акта в Администрации города Костромы с участием представителей общественности города Костромы.

Орган, ответственный за подготовку и проведение публичных слушаний, - Комиссия по рассмотрению документации по планировке территории города Костромы (адрес: город Кострома, площадь Конституции, дом 2, тел. (4942) 42 70 72).

Публичные слушания по проекту межевания территории состоятся 27 марта 2018 года с 15.00 до 16.30 часов, в здании по адресу: город Кострома, площадь Конституции, дом 2, 5 этаж, актовый зал.

Предложения и рекомендации по обсуждаемому проекту принимаются в письменной форме до 23 марта 2018 года. Письменные заявления на участие в публичных слушаниях принимаются Комиссией до 25 марта 2018 года.

Проект постановления Администрации города Костромы "Об утверждении документации по планировке территории, ограниченной улицами Советской, Овражной, Ивановской, Лермонтова" размещен в информационно-телекоммуникационной сети "Интернет" на официальном сайте Думы города Костромы www.duma-kostroma.ru.

С материалами, выносимыми на обсуждение, населению города Костромы можно ознакомиться с 7 по 27 марта 2018 года по адресу: город Кострома, площадь Конституции, дом 2, кабинет 406, телефон 42 70 72.

Глава города Костромы

ПОСТАНОВЛЕНИЕ

28 февраля 2018 года

№ 19

О назначении публичных слушаний по проекту межевания территории, ограниченной улицами Советской, Овражной, Ивановской, Лермонтова

Рассмотрев обращение общества с ограниченной ответственностью "Перспектива", в целях соблюдения права человека на благоприятные условия жизнедеятельности, прав и законных интересов правообладателей земельных участков и объектов капитального строительства, в соответствии со статьей 46 Градостроительного кодекса Российской Федерации, Федеральным законом от 6 октября 2003 года № 131-ФЗ "Об общих принципах организации местного самоуправления в Российской Федерации", Порядком организации и проведения публичных слушаний по вопросам местного значения города Костромы, Правилами землепользования и застройки города Костромы, руководствуясь статьями 20, 37 и 56 Устава города Костромы,

ПОСТАНОВЛЯЮ:

1. Назначить публичные слушания по проекту межевания территории, ограниченной улицами Советской, Овражной, Ивановской, Лермонтова, в форме слушаний по проекту муниципального правового акта в Администрации города Костромы с участием представителей общественности города Костромы.

2. Установить границы территории, в пределах которых проводятся публичные слушания, согласно приложению 1 к настоящему постановлению.

3. Определить органом, ответственным за подготовку и проведение публичных слушаний по проекту межевания территории, ограниченной улицами Советской, Овражной, Ивановской, Лермонтова, - Комиссию по рассмотрению документации по планировке территории города Костромы.

4. Назначить проведение публичных слушаний на 27 марта 2018 года в период с 15.00 до 16.30 часов по адресу: город Кострома, площадь Конституции, дом 2, 5 этаж, актовый зал.

5. Утвердить прилагаемую повестку публичных слушаний по проекту межевания территории, ограниченной улицами Советской, Овражной, Ивановской, Лермонтова (приложение 2).

6. В срок до 8 марта 2018 года опубликовать в порядке, установленном для официального опубликования муниципальных правовых актов города Костромы, иной официальной информации, и разместить на официальном сайте Думы города Костромы в информационно-телекоммуникационной сети "Интернет":

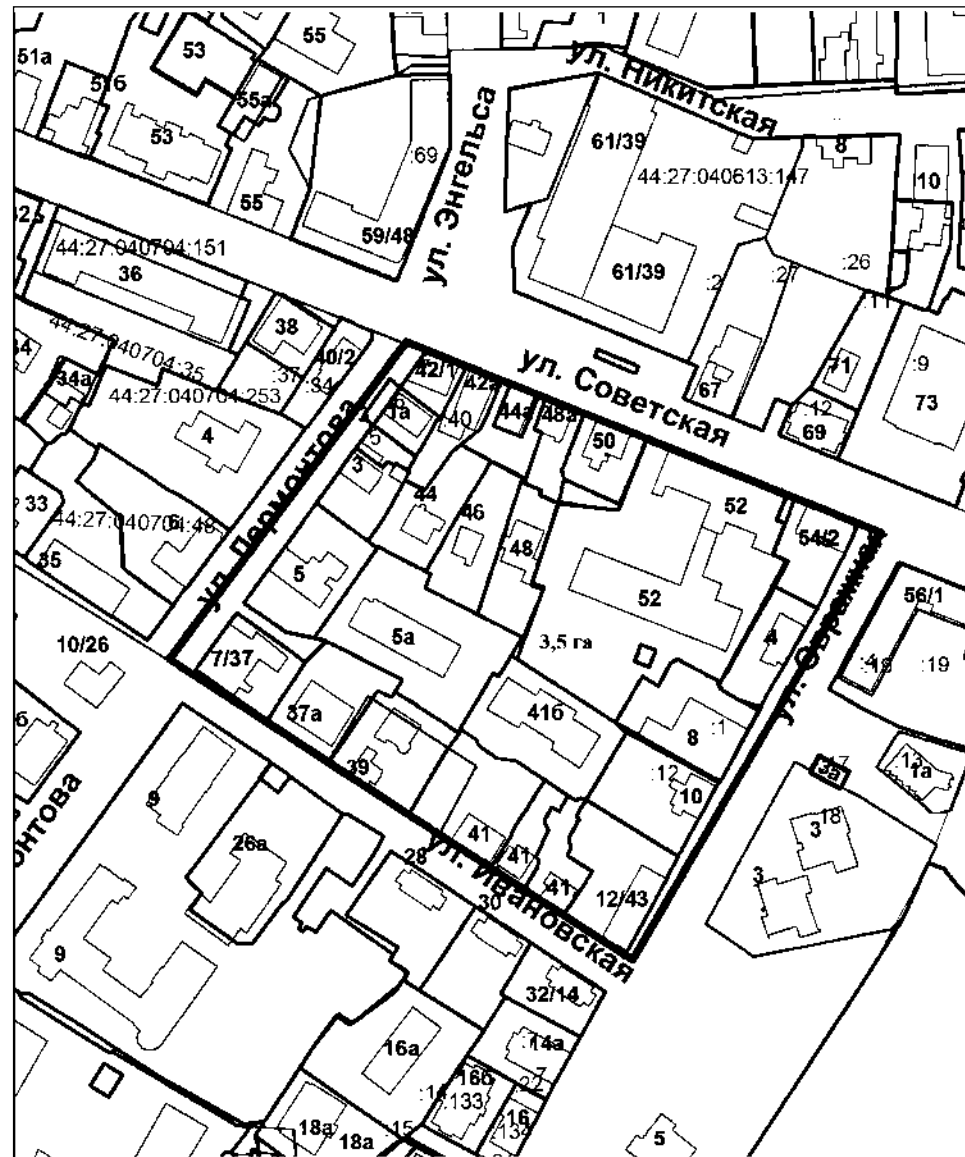
- 1) настоящее постановление;
- 2) информационное сообщение о проведении публичных слушаний;
- 3) материалы проекта межевания территории.

7. Настоящее постановление вступает в силу со дня его официального опубликования.

Глава города Костромы Ю.В. ЖУРИН.

Приложение 1 к постановлению Главы города Костромы
от 28 февраля 2018 года № 19

Границы территории, в пределах которой проводятся публичные слушания по проекту межевания территории, ограниченной улицами Советской, Овражной, Ивановской, Лермонтова



Приложение 2 к постановлению Главы города Костромы
от 28 февраля 2018 года № 19

Повестка публичных слушаний по проекту межевания территории, ограниченной улицами Советской, Овражной, Ивановской, Лермонтова

15.00–16.30

27 марта 2018 года

1. Вступительное слово председательствующего на публичных слушаниях – 5 мин.
Болоховец Олег Валерьевич – председатель Комиссии по рассмотрению документации по планировке территории города Костромы

Афанасьев Александр Петрович – заместитель председательствующего, начальник Управления архитектуры и градостроительства Администрации города Костромы, главный архитектор города Костромы

2. Основной доклад:

- по проекту планировки территории, ограниченной улицами Советской, Овражной, Ивановской, Лермонтова, в форме проекта межевания территории

Смирнова Алена Сергеевна – архитектор
ООО "Перспектива" – 15 мин.

3. Вопросы к выступившим (в письменной, устной форме) – 20 мин.

4. Выступление представителей общественности города Костромы – 20 мин.

5. Выступления участников публичных слушаний в порядке поступления заявок на выступление – 20 мин.

6. Подведение итогов публичных слушаний и оглашение проекта заключения
Афанасьев Александр Петрович – заместитель председательствующего, начальник Управления архитектуры и градостроительства Администрации города Костромы, главный архитектор города Костромы – 5 мин.

7. Заключительное слово председательствующего
Болоховец Олег Валерьевич – председатель Комиссии по рассмотрению документации по планировке территории города Костромы – 5 мин.

Администрация города Костромы

ПРОЕКТ

ПОСТАНОВЛЕНИЕ

№ _____

Об утверждении документации по планировке территории, ограниченной улицами Советской, Овражной, Ивановской, Лермонтова

В соответствии со статьями 41, 43, 45 и 46 Градостроительного кодекса Российской Федерации, Порядком организации и проведения публичных слушаний по вопросам местного значения города Костромы, утвержденным решением Думы города Костромы от 21 февраля 2006 года № 16, учитывая протокол публичных слушаний по проекту межевания территории от 27 марта 2018 года, итоговый документ (заключение о результатах) публичных слушаний, руководствуясь статьями 42, 44, частью 1 статьи 57 Устава города Костромы

ПОСТАНОВЛЯЮ:

1. Утвердить документацию по планировке территории, ограниченной улицами Советской, Овражной, Ивановской, Лермонтова, в форме проекта межевания территории.

2. Настоящее постановление подлежит официальному опубликованию в течение семи дней со дня его принятия и размещению на официальном сайте Администрации города Костромы в информационно-телекоммуникационной сети «Интернет».

Глава Администрации города Костромы В.В. ЕМЕЦ.

Проект межевания территории, ограниченной улицами Советской, Овражной, Ивановской, Лермонтова

Основная часть

Положения в текстовой форме

Глава 1. Общие положения, исходные данные

Проект межевания территории разработан на основании постановления Администрации города Костромы от 8 ноября 2017 года №2935 "О подготовке документации по планировке территории, ограниченной улицами Советской, Овражной, Ивановской, Лермонтова".

Проектная документация выполнена в соответствии с:

- Градостроительным кодексом Российской Федерации от 29 декабря 2004 года № 190-ФЗ;

- Земельным кодексом Российской Федерации от 25 октября 2001 года № 136-ФЗ;

- Классификатором видов разрешенного использования земельных участков (в редакции, актуальной с 3 ноября 2015г. с изменениями и дополнениями, внесенными в текст, согласно приказу Минэкономразвития от 30.09.2015 г. № 709);

- Генеральным планом города Костромы, утвержденным Думой города Костромы от 18 декабря 2008 года № 212 (с изменениями, внесенными решениями Думы города Костромы от 4 декабря 2009 года № 88, от 29 июля 2010 года № 112, от 16 июня 2011 № 135, от 18 декабря 2014 года № 247);

- Правилами землепользования и застройки города Костромы, утвержденными решением Думы города Костромы от 16 декабря 2010 года № 620 (с изменениями, внесенными решениями Думы города Костромы от 8 декабря 2011 года № 294, от 31 мая 2012 года № 54, от 18 декабря 2014 года № 248).

Исходные данные для проектирования представлены:

- филиалом ФГБУ "ФКП Росреестра" по Костромской области от 24 августа 2017г. № 4400/201/17-193827;

- письмо Инспекции по охране объектов культурного наследия Костромской области от 29.11.2017 г. №01-23/2330.

При разработке проекта межевания территории использованы материалы топографической съемки 1:500 предоставленной ИСОГД города Костромы.

Координаты проекта межевания территории выполнены в системе МСК-44, введенной в действие с 27.04.2014 года Приказом Управления Росреестра по Костромской области № П/56 от 11.03.2014г.

Формирование земельных участков осуществляется из земель, государственная собственность на которые не разграничена, земельных участков, принадлежащих, физическим и юридическим лицам на иных видах прав, установленных законодательством РФ.

Разработка проекта межевания территории осуществляется в целях определения местоположения границ образуемых и изменяемых земельных участков, а также установления, изменения, отмены красных линий для застроенных территорий, в границах которых не планируется размещение новых объектов капитального строительства.

Глава 2. Анализ существующего использования территории

Глава 2.1. Существующее положение

В соответствии с Правилами землепользования и застройки города Костромы проектируемая территория расположена в зоне, на которую действие градостроительных регламентов Правил не распространяется.

Границами проекта межевания территории являются:

- с севера – улица Советская;
- с востока – улица Овражная;
- с юга – улица Ивановская;
- с запада – улица Лермонтова.

Площадь территории — 3,9 га.

Проект межевания охватывает территорию кадастрового квартала 44:27:040707.

Существующие красные линии определены по улицам Советская, Овражная, Ивановская.

В соответствии с Генеральным планом города Костромы улицы ограничивающие периметр квартала являются:

- магистральная улица районного значения – Советская;
- улица местного значения – Лермонтова, Ивановская, Овражная.

Проектируемая территория сформирована и застроена. Территория занята объектами жилого, административного, общественного и коммерческого назначения, а также в границах проектирования расположен объект среднего профессионального и высшего образования.

В соответствии с Генеральным планом города Костромы планируемая территория расположена в нескольких функциональных зонах:

1. Зона малоэтажной жилой застройки;
2. Зона размещения объектов среднего профессионального и высшего образования;
3. Многофункциональная зона.

При подготовке проекта межевания территории был проведен анализ существующих границ земельных участков, их правовой статус и корректность установленных границ.

На рассматриваемой территории по данным государственного кадастра недвижимости учтено 26 земельных участков. Сведения об учтенных земельных участках представлены в Таблице №1.

Таблица №1

Кадастровый номер земельного участка	Адрес (описание местоположения)	Разрешенное использование (по КИП)	Площадь, кв. м.
--------------------------------------	---------------------------------	------------------------------------	-----------------

44:27:040707:1	обл. Костромская, р-н Костромской, г. Кострома, ул. Овражная, дом 8	для эксплуатации здания и сооружений	1400
44:27:040707:2	обл. Костромская, р-н Костромской, г. Кострома, ул. Ивановская, дом 41б	для строительства индивидуального блокированного жилого дома и хоз. построек	1882
44:27:040707:3	обл. Костромская, р-н Костромской, г. Кострома, ул. Лермонтова, дом 5	коммерческие объекты (отдельные офисы различных фирм, компаний, юридические консультации, страховые, нотариальные и риэлторские конторы, туристические агентства, рекламные агентства, медицинские центры, кредитно-финансовые учреждения и другие подобные объекты)	1371
44:27:040707:5	обл. Костромская, р-н Костромской, г. Кострома, ул. Лермонтова, дом 3	для эксплуатации нежилого помещения	199
44:27:040707:6	обл. Костромская, р-н Костромской, г. Кострома, ул. Лермонтова, дом 1а	для эксплуатации индивидуального жилого дома	345
44:27:040707:7	обл. Костромская, р-н Костромской, г. Кострома, ул. Советская, дом 42	для эксплуатации индивидуального жилого дома	344
44:27:040707:9	обл. Костромская, р-н Костромской, г. Кострома, ул. Советская, дом 52	для эксплуатации зданий и сооружений	6831
44:27:040707:10	Костромская область, р-н Костромской, г. Кострома, ул. Ивановская, д 39	для индивидуального жилищного строительства	1267
44:27:040707:12	обл. Костромская, р-н Костромской, г. Кострома, ул. Овражная, дом 10	Многоквартирные жилые дома	1282 +/-13
44:27:040707:13	обл. Костромская, р-н Костромской, г. Кострома, ул. Лермонтова, дом 7/37	для эксплуатации салона мебели	896
44:27:040707:15	обл. Костромская, р-н Костромской, г. Кострома, ул. Советская, дом 50	для эксплуатации нежилого строения	671
44:27:040707:36	Костромская обл., р-н Костромской, г. Кострома, ул. Советская, д 44а	для эксплуатации объекта торговли	196
44:27:040707:37	обл. Костромская, р-н Костромской, г. Кострома, ул. Советская, дом 48а	для эксплуатации индивидуального жилого дома	481
44:27:040707:38	Костромская область, р-н Костромской, г. Кострома, ул. Лермонтова, д 3	для индивидуального жилищного строительства и личного подсобного хозяйства	670 +/-9
44:27:040707:40	Костромская обл., р-н Костромской, г. Кострома, ул. Советская, дом 42а	Для эксплуатации административного здания	641 +/-5.78
44:27:040707:41	обл. Костромская, р-н Костромской, г. Кострома, ул. Лермонтова, дом 5а	Для эксплуатации индивидуального четырехсекционного жилого дома	2680 +/-18
44:27:040707:42	Местоположение установлено относительно ориентира, расположенного за пределами участка. Ориентир 2 КЖ. Участок находится примерно в 10 м от ориентира по направлению на юг. Почтовый адрес ориентира: обл. Костромская, р-н Костромской, г. Кострома, ул. Советская, дом 52	трансформаторные пункты 10/6 кв	42 +/-1
44:27:040707:43	обл. Костромская, р-н Костромской, г. Кострома, ул. Ивановская, дом 37а	Для эксплуатации многоквартирного жилого дома	1174 +/-12
44:27:040707:44	Костромская обл., р-н Костромской, г. Кострома, ул. Советская, дом 54/2	Многоквартирный дом	808 +/-3
44:27:040707:45	Костромская обл., р-н Костромской, г. Кострома, ул. Овражная, дом 12/43	Многоквартирный дом	1446 +/-13
44:27:040707:46	Костромская обл., р-н Костромской, г. Кострома, ул. Советская, дом 48, лит. Б	Многоквартирный дом	948 +/-11
44:27:040707:114	Костромская обл., р-н Костромской, г. Кострома, ул. Советская, д 44	одноквартирные (индивидуальные) жилые дома	1011 +/-11
44:27:040707:118	Костромская область, г. Кострома, ул. Советская, 46	одноквартирные (индивидуальные) жилые дома	1069 +/-11
44:27:040707:119	Костромская обл., р-н Костромской, г. Кострома, ул. Ивановская, д 41	Для эксплуатации индивидуального жилого дома	470 +/-8
44:27:040707:120	Костромская область, р-н Костромской, г. Кострома, ул. Овражная, д 4	для эксплуатации многоквартирного жилого дома до 8 квартир	840 +/-10
44:27:040707:150	Костромская область, г. Кострома, ул. Ивановская, 41	многоквартирные жилые дома до 3-х этажей	579 +/-8

Глава 2.2. Обеспечение сохранности объектов культурного наследия при ведении градостроительной деятельности или иных целей, не связанных со строительством в границах рассматриваемой территории.

Планируемый квартал располагается на территории исторического поселения федерального значения "Историческое поселение г. Кострома" (Приказ Минкультуры РФ №418, Минрегиона РФ №339 от 29.07.2010 "Об утверждении перечня исторических поселений").

Планируемый квартал является частью территории объекта культурного наследия федерального значения «Участок культурного слоя посада вдоль бывших Русиновой и Никольской улиц», XIV-XVIII вв., принятого под государственную охрану постановлением главы администрации Костромской области от 28.10.1999 №470 «Об отнесении находящихся на территории Костромской области объектов, имеющих историко-культурную ценность, к категории памятников истории и культуры местного зна-

чения» (прилагается) и зарегистрированного в Едином государственном реестре объектов культурного наследия (памятников истории и культуры) народов Российской Федерации на основании приказа Минкультуры России от 07.10.2015 №2604-р за №441440068330006 (прилагается). Зоны охраны объектов культурного наследия не утверждены. Объекты культурного наследия располагаются в границах комплексной охранной зоны памятников истории и культуры города Костромы, граница которой утверждена постановлением главы администрации Костромской области от 19.12.1997 №837.

Защитные зоны объектов культурного наследия на разрабатываемую территорию не распространяются.

Градостроительные регламенты для территории не разработаны и не утверждены. До утверждения градостроительных регламентов на основании статьи 66 Правил землепользования и застройки г. Костромы (далее - ПЗЗ г. Костромы) действуют требования к регулированию землепользования и застройки, установленные применительно к территории, статьей 69 ПЗЗ г. Костромы, а в отношении объекта археологического наследия в границах территории - статьей 70 ПЗЗ г. Костромы.

Виды разрешенного использования земельных участков в границах территории указаны в статье 69 ПЗЗ г. Костромы и включаются в проект планировки территории с учетом функционального зонирования Генерального плана г. Костромы.

Объекты культурного наследия на территории Костромской области, включенные в Единый государственный реестр объектов культурного наследия (памятников истории и культуры) народов Российской Федерации

В отношении объектов археологического наследия сведения о местонахождении, границах территории, зонах охраны, предмете охраны, а также фотографическое (иное графическое) изображение не указываются в соответствии с приказом Министерства культуры Российской Федерации от 01.09.2015 №2328 «Об утверждении перечня отдельных сведений об объектах археологического наследия, которые не подлежат опубликованию»

Таблица №2

№ По ПП	Наименование ОКН с указанием объектов, входящих в его состав, в соответствии с актом органа государственной власти о его постановке на государственную охрану	Местонахождение ОКН с указанием адресов объектов, входящих в его состав, в соответствии с актом органа государственной власти о его постановке на государственную охрану	Реквизиты и наименование акта органа государственной власти о постановке на государственную охрану ОКН	Местонахождение ОКН с указанием адресов объектов, входящих в его состав, в соответствии с данными технической инвентаризации
1	Комплекс зданий католической общины, сер. XIX в.:	г. Кострома, ул. Ивановская, 41 А	Постановление главы администрации Костромской области от 30.12.1993 г. № 598 «Об объявлении находящихся на территории Костромской области объектов, имеющих историческую, культурную и научную ценность, памятниками истории и культуры», приложение 2	г. Кострома, ул. Ивановская, 41 лит. А, В
2	Римско-католический молитвенный дом "Костел", сер. XIX в.	г. Кострома, ул. Ивановская, 41 А		г. Кострома, ул. Ивановская, 41 лит. А
3	Торговая лавка Наливаева, 1884 г.	г. Кострома, ул. Лермонтова, 3	Постановление главы администрации Костромской области от 30.12.1993 г. № 598 «Об объявлении находящихся на территории Костромской области объектов, имеющих историческую, культурную и научную ценность, памятниками истории и культуры», приложение 1	г. Кострома, ул. Лермонтова, 3 лит. Б
4	Дом жилой Сумарокова (Вольнского), 1-я пол. XIX в., 1888 г.	г. Кострома, ул. Лермонтова, 5	Постановление главы администрации Костромской области от 30.12.1993 г. № 598 «Об объявлении находящихся на территории Костромской области объектов, имеющих историческую, культурную и научную ценность, памятниками истории и культуры», приложение 2	г. Кострома, ул. Лермонтова, 5 лит. А
5	Дом жилой Карцевых. Здание учительской семинарии, в которой училась деятель компартии, соратник В.И. Ленина М.П. Голубева, нач. XIX в.; 1875-1878 гг.	г. Кострома, ул. Лермонтова, 7/37	Постановление главы администрации Костромской области от 30.12.1993 г. № 598 «Об объявлении находящихся на территории Костромской области объектов, имеющих историческую, культурную и научную ценность, памятниками истории и культуры», приложение 1	г. Кострома, ул. Лермонтова, 7/37 лит. А
6	Дом жилой, 2-я пол. XIX в.	г. Кострома, ул. Советская, 44	Постановление главы администрации Костромской области от 30.12.1993 г. № 598 «Об объявлении находящихся на территории Костромской области объектов, имеющих историческую, культурную и научную ценность, памятниками истории и культуры», приложение 2	г. Кострома, ул. Советская, 44 А Объект утрачен
7	Дом жилой, 1894 г.	г. Кострома, ул. Советская, 48 А	Постановление главы администрации Костромской области от 30.12.1993 г. № 598 «Об объявлении находящихся на территории Костромской области объектов, имеющих историческую, культурную и научную ценность, памятниками истории и культуры», приложение 2.	г. Кострома, ул. Советская, 48 А
8	Дом жилой Хватовых, посл. треть XIX в.	г. Кострома, ул. Советская, 48 Б	Постановление главы администрации Костромской области от 30.12.1993 г. № 598 «Об объявлении находящихся на территории Костромской области объектов, имеющих историческую, культурную и научную ценность, памятниками истории и культуры», приложение 2.	г. Кострома, ул. Советская, 48 лит. Б
9	Дом жилой М. Фролова, 1870-1890 гг.	г. Кострома, ул. Советская, 50	Постановление главы администрации Костромской области от 30.12.1993 г. № 598 «Об объявлении находящихся на территории Костромской области объектов, имеющих историческую, культурную и научную ценность, памятниками истории и культуры», приложение 1	г. Кострома, ул. Советская, 50 лит. А
10	Здание Губернского земства, где в 1915 г. собирались костромские большевики, выступал Е. Ярославский	г. Кострома, ул. Советская, 52	Решение исполнительного комитета Костромского областного совета депутатов трудящихся от 18.01.1968 г. № 11 «О взятии под местную охрану памятников истории и культуры, находящихся на территории Костромской области», приложение 1	г. Кострома, ул. Советская, 52
11	Усадьба Грамотина, кон. XVIII в.	г. Кострома, Советская ул., 54	Указ Президента РФ от 20.02.1995 г. № 176 «Об утверждении Перечня объектов исторического и культурного наследия федерального (общероссийского) значения»	г. Кострома, ул. Советская, 54/2
12	Участок культурного слоя посада вдоль бывших Русиновой и Пикольской улиц, XIV-XVIII вв.	г. Кострома, кв. 14-16, 114-118, 121-125, 180, ул. Долматова, Горная, Кооперации, Подлипасва, Свердлова, И. Сусанина.	Постановление главы администрации Костромской области «Об отнесении находящихся на территории Костромской области объектов, имеющих историко-культурную ценность, к категории памятников истории и культуры местного значения» от 28.10.1999 г. №470	г. Кострома, кв. 14-16, 114-118, 121-125, 180, ул. Долматова, Горная, Кооперации, Подлипасва, Свердлова, И. Сусанина.

На территории квартала, ограниченного улицами Советской, Овражной, Ивановской, Лермонтова, среди прочих, числится объект культурного наследия регионального значения «Дом жилой, 2-я пол. XIX в.», включенный в единый государственный реестр объектов культурного наследия (памятников истории и культуры) народов Российской Федерации и состоящий под государственной охраной в соответствии с Постановлением главы администрации Костромской области от 30.12.1993 №598 «Об объявлении находящихся на территории Костромской области объектов, имеющих историческую, культурную и научную ценность, памятниками истории и культуры». Адрес ОКН согласно документу о его постановке под государственную охрану: Костромская обл., г. Кострома, ул. Советская, д. 44.

На текущую дату, на земельном участке, исторически и функционально связанном с ОКН, возведен объект капитального строительства с адресом: Костромская обл., г. Кострома, ул. Советская, д. 44 А, не являющийся ОКН, включенным в реестр, выявленным ОКН и объектом, обладающим признаками ОКН.

Проектом межевания территории зарезервирован земельный участок для утра-

ченного объекта культурного наследия - 3У19 по адресу: Костромская обл., г. Кострома, ул. Советская, д. 44 А.

Квартал, ограниченный улицами Советской, Овражной, Ивановской, Лермонтова, расположен в границах зон охраны исторической части г. Костромы, утвержденным постановлением главы администрации Костромской области от 19.12.1997 № 837 «Об утверждении зон охраны исторической части г. Костромь». В соответствии с п. 6 ст. 34.1 Федерального закона от 25.06.2002 №73-ФЗ (ред. от 29.07.2017) «Об объектах культурного наследия (памятниках истории и культуры) народов Российской Федерации» защитные зоны на ОКН в указанном квартале не устанавливаются.

В соответствии с требованиями Федерального закона от 25.06.2002 года №73-ФЗ «Об объектах культурного наследия (памятниках истории и культуры) народов Российской Федерации» в целях обеспечения сохранности объекта культурного наследия, включенного в реестр объектов культурного наследия (памятники истории и культуры) народов Российской Федерации необходимо установить границы терри-

тории объекта культурного наследия, которые определяются проектом границ территории объекта культурного наследия на основании архивных документов, в том числе исторических поземельных планов, и научных исследований с учетом особенностей каждого объекта культурного наследия, включая степень его сохранности и этапы развития. Результатом утвержденного проекта границ территории объекта культурного наследия является описание пространственных характеристик частей границ территории и устанавливаются требования к осуществлению деятельности в границах территории объекта культурного наследия и особый режим использования земель и земельных участков, в том числе вид разрешенного использования в границах указанных территорий памятников «историко-культурная деятельность», сведения о которых направляются в федеральный орган исполнительной власти, уполномоченный в области государственной регистрации прав на недвижимое имущество и сделок с ним, государственного кадастрового учета недвижимого имущества, ведения государственного кадастра недвижимости.

Согласно Правилам землепользования и застройки города Костромы, для данной территории виды разрешенного использования земельных участков и объектов капитального строительства установлены пунктом 4 статьи 69, с учетом функционального зонирования Генерального плана г. Костромы:

- 1) административно-управленческие объекты и некоммерческие организации (объекты социального обслуживания, социальной защиты, пенсионного обеспечения, ЗАГСы, архивы, информационные и аналитические центры и другие подобные объекты);
- 2) коммерческие объекты (отдельные офисы различных фирм, компаний, юридические консультации, страховые, нотариальные и риэлторские конторы, туристические агентства, рекламные агентства, медицинские центры, кредитно-финансовые учреждения и другие подобные объекты);
- 3) научные, исследовательские, проектные организации;
- 4) объекты охраны общественного порядка;
- 5) отделения и пункты связи, почтовые отделения, телефонные и телеграфные пункты и другие подобные объекты;
- 6) гостиницы;
- 7) объекты культуры клубного типа (клубы по интересам, кроме развлекательных, работающих в ночное время, студии, дома творчества, кино-видеозалы, дискотеки и другие подобные объекты);
- 8) объекты розничной торговли;
- 9) объекты общественного питания;
- 10) объекты бытового обслуживания (фотоателье, парикмахерские, предприятия проката, мастерские по ремонту обуви, салоны красоты, приемные пункты химчистки и прачечных, ателье, бани, сауны и другие подобные объекты);
- 11) музеи, выставочные залы, галереи, салоны, библиотеки;
- 12) многоквартирные (индивидуальные) жилые дома;
- 13) многоквартирные жилые дома до 3-х этажей;
- 14) объекты дошкольного образования;
- 15) детские учреждения дополнительного и специального образования;
- 16) общеобразовательные учреждения (начального общего, основного общего, среднего (полного) общего образования);
- 17) общежития до 3-х этажей;
- 18) аптеки, аптечные пункты;
- 19) объекты гражданской обороны и предотвращения чрезвычайных ситуаций;
- 20) общественные туалеты;
- 21) молочные кухни, раздаточные пункты детского питания;
- 22) некоммерческие организации;
- 23) объекты инженерной инфраструктуры (котельные, трансформаторные подстанции, центральные тепловые пункты, газораспределительные пункты, автоматические телефонные станции и другие подобные объекты);
- 24) подземные, подземно-наземные, наземные стоянки;
- 25) детские спортивные площадки, площадки для отдыха;
- 26) амбулаторно-поликлинические учреждения общей площадью не более 200 м²;
- 27) объекты высшего образования с площадью участков до 0,4 га;
- 28) объекты среднего профессионального образования с площадью участков до 0,4 га;
- 29) объекты дополнительного образования взрослых с площадью участков до 0,4 га;
- 30) религиозные объекты.

Глава 3. Проектные решения

Проектом межевания территории определена площадь и границы земельных участков, определены границы территорий общего пользования в границах красных линий.

Наименования вида разрешенного использования существующих земельных участков приведены в соответствие с территориальной зоной:

- Ж-2 – зона малоэтажной жилой застройки;
- Д-2 – зона размещения объектов среднего профессионального и высшего образования;
- Д-1 – многофункциональная зона.

Проектом межевания территории определены изменения красных линий по периметру жилой застройки:

- предусмотрено изменение действующей красной линии по улице Овражная и Ивановская. Формирование проектируемых красных линий принято с учетом существующей застройки территории и сформированных границ земельных участков;
- определена красная линия по улице Лермонтова, формирование красных линий принято с учетом существующей застройки территории и сформированных границ земельных участков от существующей красной линии по улице Советской до пересечения.

Проектом межевания территории предусмотрены линии отступа от красных линий в целях определения места допустимого размещения зданий, строений, сооружений:

- по улице Советская - без отступа;
- по улице Овражная - 1 метр;

- по улице Ивановская - без отступа;
- по улице Лермонтова - без отступа.

Глава 3.1. Перечень и сведения о площади образуемых земельных участков, в том числе возможные способы их образования;

В результате разработки проекта межевания на рассматриваемой территории сформировано 26 земельных участка, из них:

- 21 земельный участок – существующие, границы земельных участков изменяются в соответствии с проектируемыми красными линиями, а также уточняются границы смежных земельных участков в целях исключения вклинивания, вкрапливания границ и чересполосицы.

- 5 земельных участка образуемые, (:ЗУ8(1), :ЗУ8(2), :ЗУ9, :ЗУ20, :ЗУ22, :ЗУ26).

Земельный участок ЗУ8 - образусмый, двухконтурный.

Земельные участки, образуемые путем перераспределения:

- земельный участок ЗУ3 - образован путем перераспределения земель государственность на которые не разграничена в пользу образуемого земельного участка с кадастровыми номерами 44:27:040707:1, с целью исключения вклинивания, вкрапливания границ и чересполосицы;

- земельный участок ЗУ20 - образован путем перераспределения земель государственность на которые не разграничена в пользу образуемого земельного участка, а также присоединения земель участков с кадастровыми номерами 44:27:040707:114, 44:27:040707:118 и части земельного участка с кадастровым номером 44:27:040707:46;

- земельный участок ЗУ23 - образован путем перераспределения земель государственность на которые не разграничена в пользу образуемого земельного участка с кадастровыми номерами 44:27:040707:37;

- земельный участок ЗУ24 - образован путем перераспределения земель государственность на которые не разграничена в пользу образуемого земельного участка с кадастровыми номерами 44:27:040707:24, с целью исключения вклинивания, вкрапливания границ и чересполосицы;

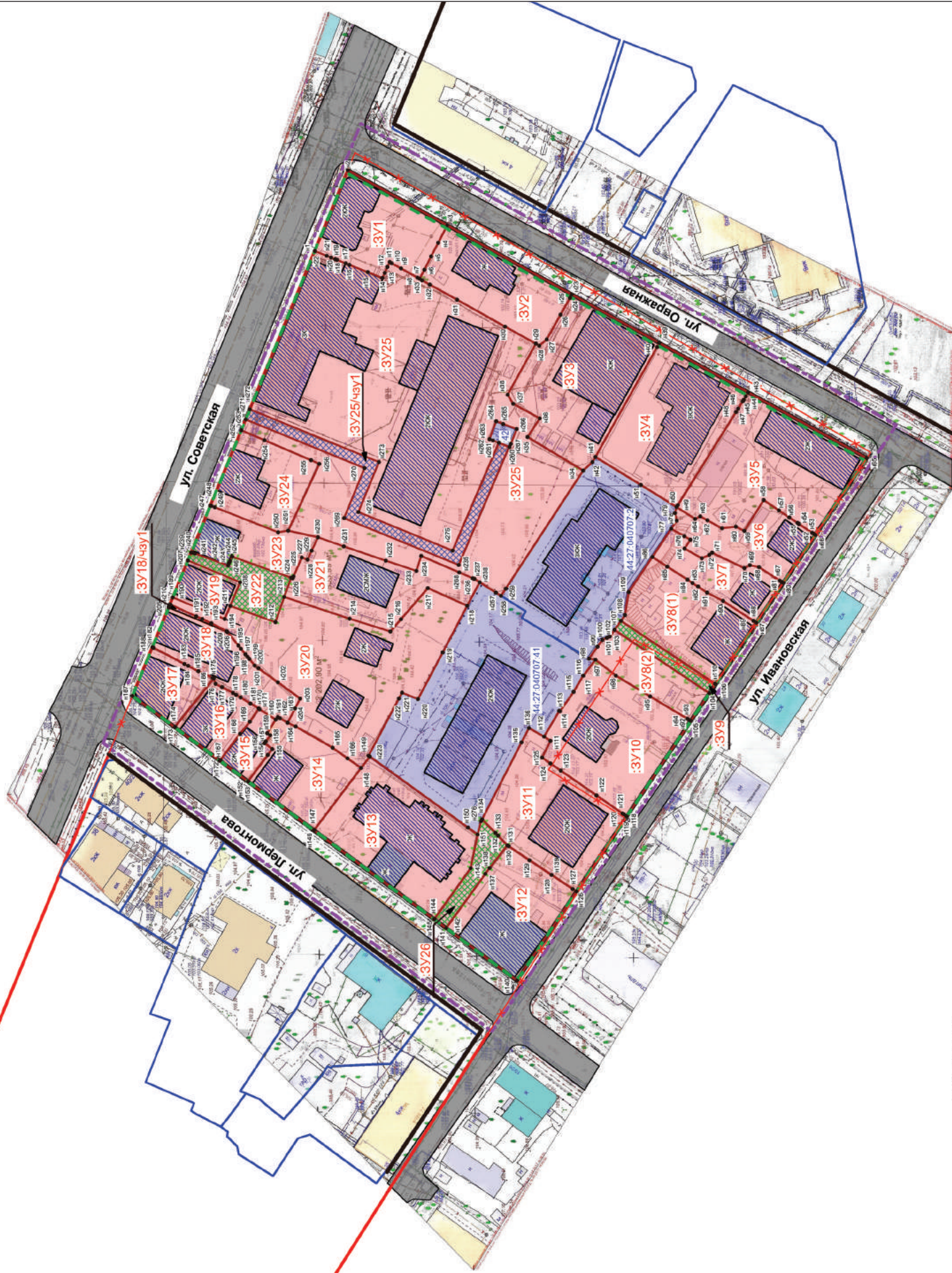
- земельный участок ЗУ25 - образован путем перераспределения земель государственность на которые не разграничена в пользу образуемого земельного участка с кадастровыми номерами 44:27:040707:9, с целью исключения вклинивания, вкрапливания границ и чересполосицы.

Таблица №3

№ п/п	Условный кадастровый номер земельного участка	Площадь земельного участка, м ²	+ величина потребности определения площади, м ² (Р±Р)	Адрес (описание местоположения)
1	ЗУ 1	841	10	Костромская обл., р-н Костромской, г. Кострома, ул. Советская, дом 54/2
2	ЗУ 2	865	10	Костромская обл., р-н Костромской, г. Кострома, ул. Овражная, д. 4
3	ЗУ 3	1461	13	обл. Костромская, р-н Костромской г. Кострома, ул. Овражная, д. 8
4	ЗУ 4	1328	13	обл. Костромская, р-н Костромской, г. Кострома, ул. Овражная, дом 10
5	ЗУ 5	1512	14	Костромская обл., р-н Костромской, г. Кострома, ул. Овражная, дом 12/43
6	ЗУ 6	584	8	Костромская обл., г. Кострома, ул. Ивановская, 41Г
7	ЗУ 7	474	7	Костромская обл., р-н Костромской, г. Кострома, ул. Ивановская, д. 41В
8	ЗУ 8(1)	424	7	Костромская обл., р-н Костромской, г. Кострома, ул. Ивановская, д. 41А
	ЗУ 8(2)	881	10	Костромская обл., р-н Костромской, г. Кострома, ул. Ивановская, д. 41А
9	ЗУ 10	1271	12	Костромская обл., р-н Костромской, г. Кострома, ул. Ивановская, д. 39
10	ЗУ 11	1175	12	Костромская обл., р-н Костромской, г. Кострома, ул. Ивановская, д. 37а
11	ЗУ 12	915	11	Костромская обл., р-н Костромской, г. Кострома, ул. Лермонтова, д. 7/37
12	ЗУ 13	1379	13	Костромская обл., р-н Костромской, г. Кострома, ул. Лермонтова, дом 5
13	ЗУ 14	672	9	Костромская обл., р-н Костромской, г. Кострома, ул. Лермонтова, д. 3
14	ЗУ 15	200	5	Костромская обл., р-н Костромской, г. Кострома, ул. Лермонтова, дом 3
15	ЗУ 16	350	6	Костромская обл., р-н Костромской, г. Кострома, ул. Лермонтова, дом 1а
16	ЗУ 17	348	6	Костромская обл., р-н Костромской, г. Кострома, ул. Советская, дом 42
17	ЗУ 18	645	9	Костромская обл., р-н Костромской, г. Кострома, ул. Советская, дом 42а
18	ЗУ 19	227	5	Костромская обл., р-н Костромской,

(Продолжение на стр. 14)

Чертеж межевания территории. М 1:1000.



УСЛОВНЫЕ ОБОЗНАЧЕНИЯ	
Условные обозначения	НАИМЕНОВАНИЕ
—	Граница разработки проекта планировки территории
—	Граница существующего земельного участка на кадастровом плане территории
—	Действующие красные линии
—	Проектируемые красные линии
—	Измняемые красные линии.
—	Существующая ЛЭП низкого напряжения
—	Существующий газопровод.
—	Существующая сеть бытовой канализации
—	Существующая сеть ливневой канализации
—	Существующая теплотрасса
—	Существующий водопровод.
—	Этажность, характеристика здания
—	Существующий объект капитального строительства
—	Существующие дороги и проезды с асфальтобетонным покрытием
—	Существующий земельный участок
—	Образуемый земельный участок
—	Граница образуемого земельного участка
—	Линии отступа от красной линии в целях определения места допустимого размещения зданий, сооружений.
—	Граница образуемых земельных участков, которые после образования будут относиться к территориям общего пользования
—	Образуемые земельные участки, которые после образования будут относиться к территориям общего пользования
—	Условный/кадастровый номер земельного участка
—	Условный/кадастровый номер части земельного участка
—	Кадастровый номер существующего земельного участка
—	Образуемые частные сервитуты

- ПРИМЕЧАНИЯ:**
1. Ведомость земельных участков представлена в Приложении 1 к текстовой части проекта межевания территории.
 2. Возможна незначительная корректировка границ и площадей земельных участков.
 3. Система координат МСК-44.
 4. Линии отступа от красных линий в целях определения места допустимого размещения зданий, сооружений:
 - по улице Советская - без отступа;
 - по улице Овражная - 1 метр;
 - по улице Ивановская - без отступа;
 - по улице Лермонтова - без отступа.

047-П/ЗУ		Проект межевания территории, ограниченной улицами Советской, Овражной, Ивановской, Лермонтова	
Изм.	Коп.	Лист № док.	Подпись
Разработал	Сморонов	Иванов	Иванов
ГПП	Иванов	Лектарева	Лектарева
Н. контроль	Потемкина		
Основная часть		Старая	Лист
Чертёж межевания территории. М 1:1000.		ПП	3
ООО "ПЕРСПЕКТИВА" г. Кострома Свидетельство СРО № П-08-4401053446-28/02011-234			

				г. Кострома, ул. Советская, д 44а
19	ЗУ 20	2203	16	Костромская обл., р-н Костромской, г. Кострома, ул. Советская, д 44
20	ЗУ 21	954	11	Костромская обл., р-н Костромской, г. Кострома, ул. Советская, дом 48, лит. Б
21	ЗУ 23	486	8	Костромская обл., р-н Костромской, г. Кострома, ул. Советская, дом 48а
22	ЗУ 24	673	9	Костромская обл., р-н Костромской, г. Кострома, ул. Советская, дом 50
23	ЗУ 25	7079	29	Костромская обл., р-н Костромской, г. Кострома, ул. Советская, дом 52

Глава 3.2. Перечень и сведения о площади образуемых земельных участков, которые будут отнесены к территориям общего пользования или имуществу общего пользования, в том числе в отношении которых предполагаются резервирование и (или) изъятие для государственных или муниципальных нужд:

Доступ к земельным участкам осуществляется с территории общего пользования предназначенной для организации улично-дорожной сети.

Земельные участки ЗУ9; ЗУ22; ЗУ26 – территория общего пользования, предназначены для расположения линейных объектов – проезды.

Таблица 4

N п/п	Условный кадастровый номер земельного участка	Площадь земельного участка, м2	± величина потребности определения площади (P ± ΔP), м2	Адрес (описание местоположения)
1	ЗУ 9	127	4	Костромская обл., р-н Костромской, г. Кострома, ул. Ивановская
2	ЗУ 22	299	6	Костромская обл., р-н Костромской, г. Кострома, ул. Советская
3	ЗУ 26	207	15	Костромская обл., р-н Костромской, г. Кострома, ул. Лермонтова

К участкам, расположенным внутри застройки определены сервитуты, для использования прохода или проезда через земельный участок.

Для доступа к существующей трансформаторной подстанции, расположенной на земельном участке с кадастровым номером 44:27:040707:42, определен сервитут - ЗУ25/чзу1 через земельный участок ЗУ25, шириной 4,2 метра.

Для доступа к земельному участку ЗУ20 определен сервитут – ЗУ18/чзу1, через земельный участок ЗУ18.

Ведомость частей земельных участков представлена в Таблице №5.

Таблица №5

№п/п	Учетный номер или обозначение части	Площадь (P), м²	Характеристика части
1	ЗУ18/чзу1	14	сервитут для использования прохода или проезда через земельный участок ЗУ18 для ЗУ 20
2	ЗУ25/чзу1	475	сервитут для использования прохода или проезда через земельный участок ЗУ25 к существующей трансформаторной подстанции

Предельные параметры объектов капитального строительства необходимо определить на стадии рабочего проектирования, в соответствии с действующими Правилами землепользования и застройки города Костромы.

Присвоение адресов вновь образуемым и изменяемым земельным участкам осуществляется в соответствии с Правилами присвоения, изменения и аннулирования адресов в соответствии с проектом межевания территории, после утверждения проектной документации по межеванию территории.

Градостроительные планы земельных участков на вновь образуемые и изменяемые земельные участки утверждаются после постановки данных участков на кадастровый учет.

Координаты точек межевания приведены в Таблице №6 - Сведения об образуемых земельных участках.

Глава 3.3. Вид разрешенного использования образуемых земельных

Вид разрешенного использования образуемых земельных участков представлены в Ведомости земельных участков - Приложение 1.

Таблица 6.

Сведения об образуемых земельных участках			
Сведения о характерных точках границ образуемых земельных участков			
Обозначение земельного участка :ЗУ1			
Обозначение характерных точек границ	Координаты, м		
	X	Y	
1	2	3	
н1	290292.41	1214244.28	
н2	290281.87	1214270.00	
н3	290250.20	1214252.44	
н4	290253.09	1214246.90	
н5	290255.35	1214242.55	
н6	290257.54	1214238.33	
н7	290259.06	1214235.41	
н8	290259.73	1214235.79	
н9	290264.95	1214238.75	
н10	290267.89	1214240.40	

н11	290268.53	1214240.78
н12	290269.30	1214239.14
н13	290270.14	1214237.34
н14	290270.90	1214235.68
н15	290275.54	1214237.53
н16	290281.35	1214239.85
н17	290282.60	1214240.35
н18	290285.38	1214241.47
н19	290285.89	1214241.67
н20	290287.24	1214242.22
н21	290288.54	1214242.74
н22	290292.27	1214244.22
н1	290292.41	1214244.28

Обозначение земельного участка :ЗУ2

Обозначение характерных точек границ	Координаты, м	
	X	Y
1	2	3
н3	290250.20	1214252.44
н23	290210.59	1214230.48
н24	290211.09	1214229.47
н25	290211.21	1214229.26
н26	290214.14	1214224.01
н27	290218.54	1214216.16
н28	290220.90	1214214.15
н29	290222.02	1214214.77
н30	290231.86	1214220.24
н31	290247.08	1214228.75
н32	290255.83	1214233.61
н33	290258.28	1214234.98
н7	290259.06	1214235.41
н6	290257.54	1214238.33
н5	290255.35	1214242.55
н4	290253.09	1214246.90
н3	290250.20	1214252.44
н3	290250.20	1214252.44

Обозначение земельного участка :ЗУ3

Обозначение характерных точек границ	Координаты, м	
	X	Y
1	2	3
н34	290206.94	1214174.37
н35	290224.64	1214185.04
н36	290220.79	1214191.00
н37	290229.24	1214195.68
н38	290231.02	1214198.50
н29	290222.02	1214214.77
н28	290220.90	1214214.15
н27	290218.54	1214216.16
н26	290214.14	1214224.01
н25	290211.21	1214229.26
н24	290211.09	1214229.47
н23	290210.59	1214230.48
н39	290182.73	1214215.02
н40	290183.43	1214213.73
н41	290203.04	1214178.73
н42	290204.01	1214177.11
н34	290206.94	1214174.37

Обозначение земельного участка :ЗУ4

Обозначение характерных точек границ	Координаты, м	
	X	Y
1	2	3
н40	290183.43	1214213.73
н39	290182.73	1214215.02
н43	290154.45	1214199.34
н44	290155.15	1214198.04
н45	290155.83	1214196.94
н46	290156.17	1214196.40
н47	290157.61	1214194.10
н48	290158.29	1214193.00
н49	290176.83	1214163.41
н50	290177.23	1214162.79
н51	290188.61	1214169.82
н41	290203.04	1214178.73
н40	290183.43	1214213.73

Обозначение земельного участка :ЗУ5

Обозначение характерных точек границ	Координаты, м	
	X	Y
1	2	3
н52	290133.64	1214154.31
н53	290134.03	1214154.57
н54	290138.28	1214157.43
н55	290138.74	1214157.75
н56	290141.34	1214159.50
н57	290144.66	1214161.73
н58	290149.50	1214165.00
н59	290155.68	1214155.21
н60	290158.38	1214156.56
н61	290162.80	1214156.05
н62	290167.38	1214158.60
н63	290169.66	1214159.87
н64	290171.27	1214159.02
н50	290177.23	1214162.79

ОФИЦИАЛЬНЫЙ САЙТ ДУМЫ ГОРОДА КОСТРОМЫ www.duma-kostroma.ru

н49	290176.83	1214163.41
н48	290158.29	1214193.00
н47	290157.61	1214194.10
н46	290156.17	1214196.40
н45	290155.83	1214196.94
н44	290155.15	1214198.04
н43	290154.45	1214199.34
н65	290116.69	1214178.40
н66	290133.07	1214153.93
н52	290133.64	1214154.31
Обозначение земельного участка :ЗУ6		
Обозначение характерных точек границ	Координаты, м	
1	Х	У
	2	3
н67	290144.35	1214139.35
н68	290151.03	1214143.68
н69	290153.86	1214144.30
н70	290155.67	1214143.33
н71	290165.88	1214148.24
н72	290166.86	1214147.58
н73	290169.17	1214146.43
н74	290174.72	1214149.57
н75	290172.84	1214152.39
н76	290174.79	1214153.49
н77	290178.89	1214155.88
н78	290177.17	1214158.46
н79	290177.72	1214160.89
н50	290177.23	1214162.79
н64	290171.27	1214159.02
н63	290169.66	1214159.87
н62	290167.38	1214158.60
н61	290162.80	1214156.05
н60	290158.38	1214156.56
н59	290155.68	1214155.21
н58	290149.50	1214165.00
н57	290144.66	1214161.73
н56	290141.34	1214159.50
н55	290138.74	1214157.75
н54	290138.28	1214157.43
н53	290134.03	1214154.57
н52	290133.64	1214154.31
н66	290133.07	1214153.93
н80	290143.30	1214138.65
н81	290143.70	1214138.94
н67	290144.35	1214139.35
Обозначение земельного участка :ЗУ7		
Обозначение характерных точек границ	Координаты, м	
1	Х	У
	2	3
н82	290170.42	1214137.46
н83	290172.15	1214138.60
н84	290173.78	1214139.69
н85	290180.22	1214143.85
н86	290184.94	1214146.89
н77	290178.89	1214155.88
н76	290174.79	1214153.49
н75	290172.84	1214152.39
н74	290174.72	1214149.57
н73	290169.17	1214146.43
н72	290166.86	1214147.58
н71	290165.88	1214148.24
н70	290155.67	1214143.33
н69	290153.86	1214144.30
н68	290151.03	1214143.68
н67	290144.35	1214139.35
н81	290143.70	1214138.94
н80	290143.30	1214138.65
н87	290151.80	1214125.96
н88	290151.86	1214126.00
н89	290152.77	1214126.61
н90	290162.43	1214132.89
н91	290167.49	1214135.52
н82	290170.42	1214137.46
Обозначение земельного участка :ЗУ8(1)		
Обозначение характерных точек границ	Координаты, м	
1	Х	У
	2	3
н92	290172.85	1214094.86
н93	290173.57	1214095.28
н94	290173.77	1214095.39
н95	290185.64	1214102.53
н96	290196.55	1214109.16
н97	290203.06	1214114.17
н98	290205.05	1214114.53
н99	290202.39	1214118.34
н100	290200.84	1214120.56
н101	290199.45	1214121.14
н102	290198.50	1214121.56
н103	290196.97	1214123.71
н104	290166.80	1214103.55
н105	290172.70	1214094.75
н92	290172.85	1214094.86

Обозначение земельного участка :ЗУ8(2)		
Обозначение характерных точек границ	Координаты, м	
1	Х	У
	2	3
н106	290164.85	1214106.46
н107	290194.95	1214126.57
н108	290193.65	1214128.39
н109	290192.45	1214135.71
н86	290184.94	1214146.89
н85	290180.22	1214143.85
н84	290173.78	1214139.69
н83	290172.15	1214138.60
н82	290170.42	1214137.46
н91	290167.49	1214135.52
н90	290162.43	1214132.89
н89	290152.77	1214126.61
н88	290151.86	1214126.00
н87	290151.80	1214125.96
н106	290164.85	1214106.46
Обозначение земельного участка :ЗУ9		
Обозначение характерных точек границ	Координаты, м	
1	Х	У
	2	3
н103	290196.97	1214123.71
н107	290194.95	1214126.57
н110	290164.96	1214106.53
н106	290164.85	1214106.46
н104	290166.80	1214103.55
н103	290196.97	1214123.71
Обозначение земельного участка :ЗУ10		
Обозначение характерных точек границ	Координаты, м	
1	Х	У
	2	3
н111	290217.36	1214088.42
н112	290219.39	1214089.70
н113	290214.54	1214097.91
н114	290214.34	1214097.77
н115	290210.01	1214103.98
н116	290206.92	1214109.09
н117	290206.84	1214109.16
н97	290203.06	1214114.17
н96	290196.55	1214109.16
н95	290185.64	1214102.53
н94	290173.77	1214095.39
н93	290173.57	1214095.28
н92	290172.85	1214094.86
н105	290172.70	1214094.75
н118	290193.06	1214064.33
н119	290193.13	1214064.38
н120	290194.01	1214064.99
н121	290194.42	1214065.25
н122	290202.75	1214071.05
н123	290214.06	1214078.91
н124	290217.39	1214081.21
н125	290219.97	1214083.01
н111	290217.36	1214088.42
Обозначение земельного участка :ЗУ11		
Обозначение характерных точек границ	Координаты, м	
1	Х	У
	2	3
н111	290217.36	1214088.42
н125	290219.97	1214083.01
н124	290217.39	1214081.21
н123	290214.06	1214078.91
н122	290202.75	1214071.05
н121	290194.42	1214065.25
н120	290194.01	1214064.99
н119	290193.13	1214064.38
н118	290193.06	1214064.33
н126	290209.06	1214040.43
н127	290210.26	1214041.23
н128	290217.02	1214045.74
н129	290224.02	1214050.41
н130	290230.66	1214054.84
н131	290231.10	1214055.13
н132	290234.06	1214058.20
н133	290234.93	1214059.10
н134	290239.14	1214063.44
н135	290226.61	1214087.86
н136	290224.24	1214092.48
н112	290219.39	1214089.70
н111	290217.36	1214088.42
Обозначение земельного участка :ЗУ12		
Обозначение характерных точек границ	Координаты, м	
1	Х	У
	2	3
н137	290238.14	1214046.01
н138	290236.79	1214047.88
н131	290231.10	1214055.13
н130	290230.66	1214054.84

ОФИЦИАЛЬНЫЙ САЙТ ДУМЫ ГОРОДА КОСТРОМЫ www.duma-kostroma.ru

н129	290224.02	1214050.41
н139	290217.00	1214045.73
н126	290209.06	1214040.43
н140	290228.04	1214012.10
н141	290250.56	1214028.76
н142	290250.54	1214028.79
н137	290238.14	1214046.01
Обозначение земельного участка :ЗУ13		
Обозначение характерных точек границ	Координаты, м	
	X	Y
1	2	3
н143	290242.79	1214047.82
н144	290254.30	1214031.76
н145	290254.42	1214031.62
н146	290292.64	1214059.91
н147	290292.58	1214060.00
н148	290277.61	1214079.77
н149	290274.88	1214083.36
н150	290243.58	1214060.78
н151	290240.55	1214058.60
н143	290242.79	1214047.82
Обозначение земельного участка :ЗУ14		
Обозначение характерных точек границ	Координаты, м	
	X	Y
1	2	3
н152	290313.66	1214075.46
н153	290313.65	1214075.48
н154	290307.35	1214083.87
н155	290305.91	1214085.79
н156	290308.39	1214087.64
н157	290307.96	1214088.20
н158	290306.53	1214090.13
н159	290307.53	1214090.87
н160	290304.79	1214095.15
н161	290304.13	1214095.94
н162	290303.44	1214095.55
н163	290301.00	1214094.16
н164	290298.50	1214092.92
н165	290286.71	1214086.15
н166	290282.01	1214082.80
н148	290277.61	1214079.77
н147	290292.58	1214060.00
н146	290292.64	1214059.91
н152	290313.66	1214075.46
Обозначение земельного участка :ЗУ15		
Обозначение характерных точек границ	Координаты, м	
	X	Y
1	2	3
н167	290322.44	1214082.27
н168	290316.18	1214090.63
н169	290313.02	1214094.52
н170	290310.27	1214098.70
н171	290310.00	1214098.49
н160	290304.79	1214095.15
н159	290307.53	1214090.87
н158	290306.53	1214090.13
н157	290307.96	1214088.20
н156	290308.39	1214087.64
н155	290305.91	1214085.79
н154	290307.35	1214083.87
н153	290313.65	1214075.48
н152	290313.66	1214075.46
н172	290322.57	1214082.05
н167	290322.44	1214082.27
Обозначение земельного участка :ЗУ16		
Обозначение характерных точек границ	Координаты, м	
	X	Y
1	2	3
н168	290316.18	1214090.63
н167	290322.44	1214082.27
н172	290322.57	1214082.05
н173	290336.95	1214092.69
н174	290336.85	1214092.84
н175	290324.56	1214108.29
н176	290323.99	1214106.54
н177	290321.94	1214105.49
н178	290318.45	1214103.65
н179	290317.44	1214103.04
н180	290316.04	1214102.18
н181	290312.84	1214100.26
н170	290310.27	1214098.70
н169	290313.02	1214094.52
н168	290316.18	1214090.63
Обозначение земельного участка :ЗУ17		
Обозначение характерных точек границ	Координаты, м	
	X	Y
1	2	3
н182	290343.78	1214118.05
н183	290333.85	1214112.87
н184	290332.72	1214112.28

н185	290329.43	1214110.57
н186	290324.87	1214108.45
н175	290324.56	1214108.29
н174	290336.85	1214092.84
н173	290336.95	1214092.69
н187	290350.43	1214102.67
н188	290344.06	1214118.21
н182	290343.78	1214118.05
Обозначение земельного участка :ЗУ18		
Обозначение характерных точек границ	Координаты, м	
	X	Y
1	2	3
н171	290310.00	1214098.49
н170	290310.27	1214098.70
н181	290312.84	1214100.26
н180	290316.04	1214102.18
н179	290317.44	1214103.04
н178	290318.45	1214103.65
н177	290321.94	1214105.49
н176	290323.99	1214106.54
н175	290324.56	1214108.29
н186	290324.87	1214108.45
н185	290329.43	1214110.57
н184	290332.72	1214112.28
н183	290333.85	1214112.87
н182	290343.78	1214118.05
н188	290344.06	1214118.21
н189	290338.49	1214131.82
н190	290338.27	1214131.72
н191	290330.17	1214128.02
н192	290328.23	1214127.13
н193	290325.31	1214125.79
н194	290320.40	1214123.28
н195	290316.71	1214118.70
н196	290315.91	1214117.70
н197	290314.45	1214115.91
н198	290313.82	1214115.15
н199	290313.23	1214114.43
н200	290311.54	1214112.38
н201	290310.29	1214111.48
н202	290304.13	1214106.98
н203	290297.07	1214101.84
н204	290298.68	1214098.68
н163	290301.00	1214094.16
н162	290303.44	1214095.55
н161	290304.13	1214095.94
н160	290304.79	1214095.15
н171	290310.00	1214098.49
Обозначение земельного участка :ЗУ18/чзУ1		
Обозначение характерных точек границ	Координаты, м	
	X	Y
1	2	3
н205	290338.90	1214130.80
н189	290338.49	1214131.82
н190	290338.27	1214131.72
н191	290330.17	1214128.02
н192	290328.23	1214127.13
н193	290325.31	1214125.79
н194	290320.40	1214123.28
н206	290320.21	1214123.04
н205	290338.90	1214130.80
Обозначение земельного участка :ЗУ19		
Обозначение характерных точек границ	Координаты, м	
	X	Y
1	2	3
н207	290332.77	1214145.77
н208	290316.20	1214138.88
н209	290321.06	1214127.18
н210	290337.58	1214134.04
н207	290332.77	1214145.77
Обозначение земельного участка :ЗУ20		
Обозначение характерных точек границ	Координаты, м	
	X	Y
1	2	3
н148	290277.61	1214079.77
н166	290282.01	1214082.80
н165	290286.71	1214086.15
н164	290298.50	1214092.92
н163	290301.00	1214094.16
н204	290298.68	1214098.68
н203	290297.07	1214101.84
н202	290304.13	1214106.98
н201	290310.29	1214111.48
н200	290311.54	1214112.38
н199	290313.23	1214114.43
н198	290313.82	1214115.15
н197	290314.45	1214115.91
н196	290315.91	1214117.70
н195	290316.71	1214118.70
н194	290320.40	1214123.28
н193	290325.31	1214125.79

ОФИЦИАЛЬНЫЙ САЙТ ДУМЫ ГОРОДА КОСТРОМЫ www.duma-kostroma.ru

н192	290328.23	1214127.13
н191	290330.17	1214128.02
н190	290338.27	1214131.72
н189	290338.49	1214131.82
н210	290337.58	1214134.04
н209	290321.06	1214127.18
н211	290319.34	1214131.33
н212	290304.93	1214126.19
н213	290302.08	1214134.17
н214	290281.32	1214127.27
н215	290268.32	1214123.17
н216	290264.96	1214127.04
н217	290256.38	1214136.96
н218	290243.83	1214131.37
н219	290251.67	1214116.53
н220	290259.51	1214101.69
н221	290264.64	1214103.73
н222	290265.65	1214101.85
н223	290275.32	1214083.68
н149	290274.88	1214083.36
н148	290277.61	1214079.77

Обозначение земельного участка :3У21

Обозначение характерных точек границ	Координаты, м	
	Х	У
1	2	3
н216	290264.96	1214127.04
н215	290268.32	1214123.17
н214	290281.32	1214127.27
н213	290302.08	1214134.17
н224	290299.89	1214140.31
н225	290299.43	1214140.15
н226	290299.17	1214140.74
н227	290296.50	1214146.73
н228	290294.71	1214146.07
н229	290293.38	1214148.90
н230	290291.39	1214153.17
н231	290283.14	1214150.31
н232	290269.77	1214145.69
н233	290260.07	1214142.47
н234	290258.50	1214147.21
н235	290246.40	1214142.01
н236	290242.09	1214140.15
н237	290241.62	1214139.95
н238	290239.88	1214138.85
н218	290243.83	1214131.37
н217	290256.38	1214136.96
н216	290264.96	1214127.04

Обозначение земельного участка :3У22

Обозначение характерных точек границ	Координаты, м	
	Х	У
1	2	3
н224	290299.89	1214140.31
н213	290302.08	1214134.17
н212	290304.93	1214126.19
н211	290319.34	1214131.33
н208	290316.20	1214138.88
н207	290332.77	1214145.77
н239	290331.71	1214148.35
н240	290331.35	1214148.23
н241	290330.60	1214147.95
н242	290320.01	1214144.15
н243	290319.69	1214144.93
н244	290319.41	1214145.62
н245	290318.80	1214147.06
н246	290318.62	1214146.99
н224	290299.89	1214140.31

Обозначение земельного участка :3У23

Обозначение характерных точек границ	Координаты, м	
	Х	У
1	2	3
н241	290330.60	1214147.95
н240	290331.35	1214148.23
н239	290331.71	1214148.35
н247	290325.61	1214163.23
н248	290325.34	1214163.13
н249	290324.25	1214162.70
н250	290304.06	1214154.76
н251	290300.88	1214155.30
н230	290291.39	1214153.17
н229	290293.38	1214148.90
н228	290294.71	1214146.07
н227	290296.50	1214146.73
н226	290299.17	1214140.74
н225	290299.43	1214140.15
н246	290318.62	1214146.99
н245	290318.80	1214147.06
н244	290319.41	1214145.62
н243	290319.69	1214144.93
н242	290320.01	1214144.15
н241	290330.60	1214147.95

Обозначение земельного участка :3У24

Обозначение характерных точек границ	Координаты, м	
	Х	У
1	2	3
н247	290325.61	1214163.23
н252	290315.78	1214187.24
н253	290315.73	1214187.22
н254	290308.42	1214184.08
н255	290293.60	1214177.73
н256	290290.95	1214176.54
н251	290300.88	1214155.30
н250	290304.06	1214154.76
н249	290324.25	1214162.70
н248	290325.34	1214163.13
н247	290325.61	1214163.23

Обозначение земельного участка :3У25

Обозначение характерных точек границ	Координаты, м	
	Х	У
1	2	3
н252	290315.78	1214187.24
н253	290315.73	1214187.22
н254	290308.42	1214184.08
н255	290293.60	1214177.73
н256	290290.95	1214176.54
н251	290300.88	1214155.30
н230	290291.39	1214153.17
н231	290283.14	1214150.31
н232	290269.77	1214145.69
н233	290260.07	1214142.47
н234	290258.50	1214147.21
н235	290246.40	1214142.01
н236	290242.09	1214140.15
н237	290241.62	1214139.95
н238	290239.88	1214138.85
н257	290234.71	1214135.56
н258	290233.09	1214134.53
н259	290231.61	1214136.80
н34	290206.94	1214174.37
н35	290224.64	1214185.04
н36	290220.79	1214191.00
н37	290229.24	1214195.68
н38	290231.02	1214198.50
н29	290222.02	1214214.77
н30	290231.86	1214220.24
н31	290247.08	1214228.75
н32	290255.83	1214233.61
н33	290258.28	1214234.98
н7	290259.06	1214235.41
н8	290259.73	1214235.79
н9	290264.95	1214238.75
н10	290267.89	1214240.40
н11	290268.53	1214240.78
н12	290269.30	1214239.14
н13	290270.14	1214237.34
н14	290270.90	1214235.68
н15	290275.54	1214237.53
н16	290281.35	1214239.85
н17	290282.60	1214240.35
н18	290285.38	1214241.47
н19	290285.89	1214241.67
н20	290287.24	1214242.22
н21	290288.54	1214242.74
н22	290292.27	1214244.22
н1	290292.41	1214244.28
н252	290315.78	1214187.24
н260	290230.40	1214181.98
н261	290233.78	1214183.26
н262	290235.66	1214183.96
н263	290236.77	1214184.37
н264	290234.65	1214190.03
н265	290232.40	1214189.19
н266	290228.12	1214187.58
н267	290230.01	1214182.91
н260	290230.40	1214181.98

Обозначение земельного участка :3У25/чз1

Обозначение характерных точек границ	Координаты, м	
	Х	У
1	2	3
н268	290246.59	1214144.37
н269	290283.08	1214159.29
н270	290276.58	1214175.20
н271	290314.38	1214190.65
н272	290313.05	1214193.89
н273	290272.02	1214177.11
н274	290278.52	1214161.21
н275	290248.50	1214148.94
н261	290233.78	1214183.26
н260	290230.40	1214181.98
н268	290246.59	1214144.37

Приложение 1. Ведомость земельных участков

№ п/п	Условный кадастровый номер земельного участка	Площадь земельного участка, м2	± величина погрешности определения площади (РДП), м2	Наименование вида разрешенного использования земельного участка в соответствии с классификатором видов разрешенного использования	Код по классификатору видов разрешенного использования земельных участков	Вид разрешенного использования (согласно Правил землепользования и застройки города Кострома)	Адрес (описание местоположения)
1	ЗУ 1	841	10	Историко-культурная деятельность	9.3	административно-управленческие объекты и некоммерческие организации; коммерческие объекты; научные, исследовательские, проектные организации; объекты охраны общественного порядка; отделения и пункты связи; почтовые отделения, телефонные и телеграфные пункты; гостиницы; объекты розничной торговли; объекты общественного питания; объекты бытового обслуживания; музеи, выставочные залы, галереи, салоны; библиотеки; детские учреждения дополнительного и специального образования; общеобразовательные учреждения; аптеки, аптечные пункты; объекты гражданской обороны и предотвращения чрезвычайных ситуаций; молочные кухни, радиочастотные пункты детского питания; некоммерческие организации; подземные, подземно-наземные, наземные стоянки; детские спортивные площадки, площадки для отдыха; амбулаторно-поликлинические учреждения общей площадью не более 200 м2; религиозные объекты.	Костромская обл., р-н Костромской, г. Кострома, ул. Советская, дом 54/2
				Общественное использование объектов капитального строительства; Предпринимательство	3.0; 4.0		
2	ЗУ 2	865	10	Общественное использование объектов капитального строительства; Предпринимательство	3.0; 4.0	административно-управленческие объекты и некоммерческие организации; коммерческие объекты; научные, исследовательские, проектные организации; объекты охраны общественного порядка; отделения и пункты связи; почтовые отделения, телефонные и телеграфные пункты; гостиницы; объекты розничной торговли; объекты общественного питания; объекты бытового обслуживания; музеи, выставочные залы, галереи, салоны; библиотеки; детские учреждения дополнительного и специального образования; общеобразовательные учреждения; аптеки, аптечные пункты; объекты гражданской обороны и предотвращения чрезвычайных ситуаций; молочные кухни, радиочастотные пункты детского питания; некоммерческие организации; подземные, подземно-наземные, наземные стоянки; детские спортивные площадки, площадки для отдыха; амбулаторно-поликлинические учреждения общей площадью не более 200 м2; религиозные объекты.	Костромская обл., р-н Костромской, г. Кострома, ул. Овражная, д.4
3	ЗУ 3	1461	13	Малоэтажная жилая застройка; Обслуживание жилой застройки	2.1.1; 2.7	многоквартирные жилые дома до 3-х этажей; одноквартирные (индивидуальные) жилые дома; общеобразовательные учреждения (начального общего, основного общего, среднего (полного) общего образования); объекты дошкольного образования; детские учреждения дополнительного и специального образования; объекты розничной торговли; объекты общественного питания; объекты бытового обслуживания; административно-управленческие объекты и некоммерческие организации; амбулаторно-поликлинические учреждения общей площадью не более 200 м2; молочные кухни, радиочастотные пункты детского питания; аптеки, аптечные пункты; объекты инженерной инфраструктуры; общежития до 3-х этажей; гостиницы; религиозные объекты	обл. Костромская, р-н Костромской, г. Кострома, ул. Овражная, дом 8
4	ЗУ 4	1328	13	Малоэтажная жилая застройка	2.1.1	Дома малоэтажной жилой застройки	обл. Костромская, р-н Костромской, г. Кострома, ул. Овражная, дом 10
5	ЗУ 5	1512	14	Малоэтажная жилая застройка	2.1.1	Дома малоэтажной жилой застройки	Костромская обл., р-н Костромской, г. Кострома, ул. Овражная, дом 12/43
6	ЗУ 6	584	8	Малоэтажная жилая застройка	2.1.1	Дома малоэтажной жилой застройки	Костромская обл., г. Кострома, ул. Ивановская, д.11
7	ЗУ 7	474	7	Историко-культурная деятельность	9.3	Дома индивидуальной жилой застройки	Костромская обл., р-н Костромской, г. Кострома, ул. Ивановская, д.413
				Для индивидуального жилищного строительства	2.1		
8	ЗУ 8(1)	424	7	Историко-культурная деятельность	9.3	Дома малоэтажной жилой застройки	Костромская обл., р-н Костромской, г. Кострома, ул. Ивановская, д.41А
	ЗУ 8(2)	881	10	Малоэтажная жилая застройка	2.1.1		
9	ЗУ 9	127	4	Земельные участки (территории) общего пользования. Размещение объектов улично-дорожной сети, автомобильных дорог и пешеходных прогулов в границах населенных пунктов, пешеходных переходов, проездов	12.0	Территория общего пользования*	Костромская обл., р-н Костромской, г. Кострома, ул. Ивановская
10	ЗУ 10	1271	12	Малоэтажная жилая застройка	2.1.1	Дома малоэтажной жилой застройки	Костромская обл., р-н Костромской, г. Кострома, ул. Ивановская, д.39
11	ЗУ 11	1175	12	Малоэтажная жилая застройка	2.1.1	Дома малоэтажной жилой застройки	Костромская обл., р-н Костромской, г. Кострома, ул. Ивановская, д.37а
12	ЗУ 12	915	11	Историко-культурная деятельность	9.3	административно-управленческие объекты и некоммерческие организации; коммерческие объекты; научные,	Костромская обл., р-н Костромской,

ОФИЦИАЛЬНЫЙ САЙТ ДУМЫ ГОРОДА КОСТРОМЫ www.duma-kostroma.ru

18	ЗУ 18	645	9	Деловое управление	4.1	административно-управленческие объекты	Костромская обл., р-н Костромской, г. Кострома, ул. Советская, дом 42а
19	ЗУ 19	227	5	Историко-культурная деятельность	9.3	административно-управленческие объекты и некоммерческие организации; коммерческие объекты: научные, исследовательские, проектные организации; объекты охраны общественного порядка; отделения и пункты связи; почтовые отделения; телефонные и телеграфные пункты; гостиницы; объекты розничной торговли; объекты общественного питания; объекты бытового обслуживания; музеи, выставочные залы, галереи, салоны, библиотеки; детские учреждения дополнительного и специального образования; общеобразовательные учреждения; аптеки, аптечные пункты; объекты гражданской обороны и предотвращения чрезвычайных ситуаций; молочные кухни, раздаточные пункты детского питания; некоммерческие организации; подземные, подземно-наземные, наземные стоянки; детские спортивные площадки, площадки для отдыха; амбулаторно-поликлинические учреждения общей площадью не более 200 м ² ; религиозные объекты.	Костромская обл., р-н Костромской, г. Кострома, ул. Советская, д 44а
				Общественное использование объектов капитального строительства: Предпринимательство	3.0; 4.0		
20	ЗУ 20	2205	16	Общественное использование объектов капитального строительства: Предпринимательство	3.0; 4.0	административно-управленческие объекты и некоммерческие организации; коммерческие объекты: научные, исследовательские, проектные организации; объекты охраны общественного порядка; отделения и пункты связи; почтовые отделения; телефонные и телеграфные пункты; гостиницы; объекты розничной торговли; объекты общественного питания; объекты бытового обслуживания; музеи, выставочные залы, галереи, салоны, библиотеки; детские учреждения дополнительного и специального образования; общеобразовательные учреждения; аптеки, аптечные пункты; объекты гражданской обороны и предотвращения чрезвычайных ситуаций; молочные кухни, раздаточные пункты детского питания; некоммерческие организации; подземные, подземно-наземные, наземные стоянки; детские спортивные площадки, площадки для отдыха; амбулаторно-поликлинические учреждения общей площадью не более 200 м ² ; религиозные объекты.	Костромская обл., р-н Костромской, г. Кострома, ул. Советская, д 44
21	ЗУ 21	954	11	Историко-культурная деятельность	9.3	административно-управленческие объекты и некоммерческие организации; коммерческие объекты: научные, исследовательские, проектные организации; объекты охраны общественного порядка; отделения и пункты связи; почтовые отделения; телефонные и телеграфные пункты; гостиницы; объекты розничной торговли; объекты общественного питания; объекты бытового обслуживания; музеи, выставочные залы, галереи, салоны, библиотеки; детские учреждения дополнительного и специального образования; общеобразовательные учреждения; аптеки, аптечные пункты; объекты гражданской обороны и предотвращения чрезвычайных ситуаций; молочные кухни, раздаточные пункты детского питания; некоммерческие организации; подземные, подземно-наземные, наземные стоянки; детские спортивные площадки, площадки для отдыха; амбулаторно-поликлинические учреждения общей площадью не более 200 м ² ; религиозные объекты.	Костромская обл., р-н Костромской, г. Кострома, ул. Советская, дом 48, лит. Б
				Общественное использование объектов капитального строительства: Предпринимательство	3.0; 4.0		
22	ЗУ 22	299	6	Земельные участки (территории) общего пользования. Размещение объектов улично-дорожной сети, автомобильных дорог и пешеходных прогулков в границах населенных пунктов, пешеходных переходов, проездов	12.0	Территория общего пользования*	Костромская обл., р-н Костромской, г. Кострома, ул. Советская
23	ЗУ 23	486	8	Историко-культурная деятельность	9.3	административно-управленческие объекты и некоммерческие организации; коммерческие объекты: научные, исследовательские, проектные организации; объекты охраны общественного порядка; отделения и пункты связи; почтовые отделения; телефонные и телеграфные пункты; гостиницы; объекты розничной торговли; объекты общественного питания; объекты бытового обслуживания; музеи, выставочные залы, галереи, салоны, библиотеки; детские учреждения дополнительного и специального образования; общеобразовательные учреждения; аптеки, аптечные пункты; объекты гражданской обороны и предотвращения чрезвычайных ситуаций; молочные кухни, раздаточные пункты детского питания; некоммерческие организации; подземные, подземно-наземные, наземные стоянки; детские спортивные площадки, площадки для отдыха; амбулаторно-поликлинические учреждения общей площадью не более 200 м ² ; религиозные объекты.	Костромская обл., р-н Костромской, г. Кострома, ул. Советская, дом 48а
				Общественное использование объектов капитального строительства: Предпринимательство	3.0; 4.0		
24	ЗУ 24	673	9	Историко-культурная деятельность	9.3	административно-управленческие объекты и некоммерческие организации; коммерческие объекты: научные, исследовательские, проектные организации; объекты охраны общественного порядка; отделения и пункты связи; почтовые отделения; телефонные и телеграфные пункты; гостиницы; объекты розничной торговли; объекты общественного питания; объекты бытового обслуживания; музеи, выставочные залы, галереи, салоны, библиотеки; детские учреждения дополнительного и специального образования; общеобразовательные учреждения; аптеки, аптечные пункты; объекты гражданской обороны и предотвращения чрезвычайных ситуаций; молочные кухни, раздаточные пункты детского питания; некоммерческие организации; подземные, подземно-наземные, наземные стоянки; детские спортивные площадки, площадки для отдыха; амбулаторно-поликлинические учреждения общей площадью не более 200 м ² ; религиозные объекты.	Костромская обл., р-н Костромской, г. Кострома, ул. Советская, дом 50
				Общественное использование объектов капитального строительства: Предпринимательство	3.0; 4.0		
25	ЗУ 25	7079	29	Историко-культурная деятельность	9.3	Объекты среднего профессионального и высшего образования	Костромская обл., р-н Костромской, г. Кострома, ул. Советская, дом 52
				Среднее и высшее профессиональное образование	3.5.2		

26	ЗУ 26	207	15	Земельные участки (территории) общего пользования. Размещение объектов улично-дорожной сети, автомобильных дорог и пешеходных тротуаров в границах населенных пунктов, пешеходных переходов, проездов	12.0	Территория общего пользования*	Костромская обл., р-н Костромской, г. Кострома, ул. Лермонтова
----	-------	-----	----	---	------	--------------------------------	--

Графическая часть

Чертеж красных линий – стр. 1.
Чертеж межевания территории – стр. 12.

Материалы по обоснованию проекта межевания территории

Ведомость земельных участков

Кадастровый номер земельного участка	Адрес (описание местоположения)	Разрешенное использование (по КПП)	Площадь, кв.м
44:27:040707:1	обл. Костромская, р-н Костромской, г. Кострома, ул. Овражная, дом 8	для эксплуатации здания и сооружений	1400
44:27:040707:2	обл. Костромская, р-н Костромской, г. Кострома, ул. Ивановская, дом 416	для строительства индивидуального обособленного жилого дома и хоз. построек	1882
44:27:040707:3	обл. Костромская, р-н Костромской, г. Кострома, ул. Лермонтова, дом 5	коммерческие объекты (отдельные офисы различных фирм, компаний, юридические консультации, страховые, нотариальные и риэлторские конторы, туристические агентства, рекламные центры, кредитно-финансовые учреждения и другие подобные объекты)	1371
44:27:040707:5	обл. Костромская, р-н Костромской, г. Кострома, ул. Лермонтова, дом 3	для эксплуатации нежилого помещения	199
44:27:040707:6	обл. Костромская, р-н Костромской, г. Кострома, ул. Лермонтова, дом 1а	для эксплуатации индивидуального жилого дома	345
44:27:040707:7	обл. Костромская, р-н Костромской, г. Кострома, ул. Советская, дом 42	для эксплуатации индивидуального жилого дома	344
44:27:040707:9	обл. Костромская, р-н Костромской, г. Кострома, ул. Советская, дом 52	для эксплуатации зданий и сооружений	6831
44:27:040707:10	Костромская область, р-н Костромской, г. Кострома, ул. Ивановская, д. 39	для индивидуального жилищного строительства	1267
44:27:040707:12	обл. Костромская, р-н Костромской, г. Кострома, ул. Овражная, дом 10	Многоквартирные жилые дома	1282 +/-13
44:27:040707:13	обл. Костромская, р-н Костромской, г. Кострома, ул. Лермонтова, дом 7/37	для эксплуатации салона мебели	896
44:27:040707:15	обл. Костромская, р-н Костромской, г. Кострома, ул. Советская, дом 50	для эксплуатации нежилого строения	67'
44:27:040707:36	Костромская обл, р-н Костромской, г. Кострома, ул. Советская, д. 44а	для эксплуатации объекта торговли	196
44:27:040707:37	обл. Костромская, р-н Костромской, г. Кострома, ул. Советская, дом 48а	для эксплуатации индивидуального жилого дома	48'
44:27:040707:38	Костромская область, р-н Костромской, г. Кострома, ул. Лермонтова, д. 3	для индивидуального жилищного строительства и личного подсобного хозяйства	670 +/-9
44:27:040707:40	Костромская обл, р-н Костромской, г. Кострома, ул. Советская, дом 42а	Для эксплуатации административного здания	641 +/-5,78
44:27:040707:41	обл. Костромская, р-н Костромской, г. Кострома, ул. Лермонтова, дом 5а	Для эксплуатации индивидуального четырехсекционного жилого дома	2680 +/-18
44:27:040707:42	Местоположение установлено относительно ориентира, расположенного за пределами участка. Ориентир 2 КЖ. Участок находится примерно в 10 м от ориентира по направлению на юг. Почтовый адрес ориентира обл. Костромская, р-н Костромской, г. Кострома, ул. Советская, дом 52	трансформаторные пункты 10 – 6 кв	42 +/-1
44:27:040707:43	обл. Костромская, р-н Костромской, г. Кострома, ул. Ивановская, дом 37а	Для эксплуатации многоквартирного жилого дома	1174 +/-12
44:27:040707:44	Костромская обл, р-н Костромской, г. Кострома, ул. Советская, дом 54/2	Многоквартирный дом	808 +/-3
44:27:040707:45	Костромская обл, р-н Костромской, г. Кострома, ул. Овражная, дом 12/43	Многоквартирный дом	1446 +/-13
44:27:040707:46	Костромская обл, р-н Костромской, г. Кострома, ул. Советская, дом 48, лит. Б	Многоквартирный дом	948 +/-11
44:27:040707:114	Костромская обл, р-н Костромской, г. Кострома, ул. Советская, д. 44	одноквартирные (индивидуальные) жилые дома	1011 +/-11
44:27:040707:118	Костромская область, г. Кострома, ул. Советская, 46	одноквартирные (индивидуальные) жилые дома	1069 +/-11
44:27:040707:119	Костромская обл, р-н Костромской, г. Кострома, ул. Ивановская, д. 41	Для эксплуатации индивидуального жилого дома	470 +/-8
44:27:040707:120	Костромская область, р-н Костромской, г. Кострома, ул. Овражная, д. 4	для эксплуатации многоквартирного жилого дома до 8 квартир	840 +/-10
44:27:040707:150	Костромская область, г. Кострома, ул. Ивановская, 41	многоквартирные жилые дома до 3-х этажей	579 +/-8

Графическая часть

Карта (фрагмент карты) планировочной структуры территорий города Костромы с отображением границ элементов планировочной структуры – стр. 13.

Границы существующих земельных участков – стр. 22.

Ведомость земельных участков – стр. 21.

Схема границ зон с особыми условиями использования территории – стр. 23.

Схема границ территории объектов культурного наследия – стр. 32.

Схема расположения памятников истории и культуры и зон их охраны города Костромы – стр. 32.

Историко-культурный опорный план квартала – стр. 33.

Администрация города Костромы

ПОСТАНОВЛЕНИЕ

5 марта 2018 года

№ 412

О внесении изменений в Порядок предоставления из бюджета города Костромы субсидий субъектам малого и среднего предпринимательства, осуществляющим приоритетные для города Костромы виды экономической деятельности, в целях частичного возмещения затрат, связанных с оплатой процентов за пользование денежными средствами по кредитным договорам

В целях совершенствования нормативных правовых актов в сфере оказания Администрацией города Костромы финансовой поддержки субъектам малого и среднего предпринимательства города Костромы, руководствуясь статьями 42, 44, частью 1 статьи 57 Устава города Костромы,

ПОСТАНОВЛЯЮ:

1. Внести в Порядок предоставления из бюджета города Костромы субсидий субъектам малого и среднего предпринимательства, осуществляющим приоритетные для города Костромы виды экономической деятельности, в целях частичного возмещения затрат, связанных с оплатой процентов за пользование денежными средствами по кредитным договорам, утвержденный постановлением Администрации города Костромы от 10 марта 2011 года № 405 (с изменениями, внесенными постановлениями Администрации города Костромы от 27 декабря 2012 года № 2741, от 21 марта 2013 года № 496, от 28 марта 2014 года № 744, от 9 сентября 2015 года № 2513, от 11 октября 2016 года № 2887, от 30 ноября 2016 года № 3231, от 17 августа 2017 года № 2304) следующие изменения:

1.1. пункт 1.6 признать утратившим силу;

1.2. наименование раздела 2 изложить в следующей редакции:

«2. Условия предоставления субсидии»;

1.3. в подпункте «б» пункта 2.3 слова «(в случае, если такие требования предусмотрены правовым актом)» исключить;

1.4. в подпункте «з» пункта 3.1 слова «на день подачи заявления» заменить словами «, рассчитанной за 12 месяцев, предшествующих месяцу подачи заявления на предоставление субсидии.»;

1.5. пункт 3.2 дополнить подпунктом «в» следующего содержания:

«в) копии договоров купли-продажи, актов приема передачи (товарных накладных) и иных документов с целью подтверждения получения заявленного кредита для приобретения (модернизации) основных средств, производственного оборудования, внедрения новых технологий.»;

1.6. в пункте 3.3 слова «в пункте 3.2» заменить словами «в подпунктах «а», «б» пункта 3.2.»;

1.7. пункт 5.9 после слов «по расходам, осуществленным» дополнить словами «получателями субсидии на оплату процентов за пользование денежными средствами по кредитным договорам.»;

1.8. в пункте 6.1 слова «Управление экономики Администрации города Костромы» заменить словами «главный распорядитель»;

1.9. абзац первый пункта 6.3 после слов «бюджет города Костромы» дополнить словами «полностью или частично»;

1.10. дополнить пунктом 6.3¹ следующего содержания:

«6.3¹. Решение о полном или частичном возврате субсидии в бюджет города Костромы оформляется в форме распоряжения начальника Управления экономики Администрации города Костромы.»;

1.11. пункт 6.6 изложить в следующей редакции:

«6.6. В случае выявления в результате мероприятий муниципального финансового контроля нарушений получателем субсидии условий предоставления субсидии, установленных при их предоставлении настоящим Порядком, получатель субсидии несет ответственность в соответствии с действующим законодательством Российской Федерации.».

2. Настоящее постановление вступает в силу со дня его официального опубликования.

Глава Администрации города Костромы В.В. ЕМЕЦ.

Администрация города Костромы

ПОСТАНОВЛЕНИЕ

6 марта 2018 года

№ 414

О внесении изменений в Порядок предоставления субсидий в целях возмещения суммы арендной платы, уплаченной в бюджет города Костромы за земельный участок, используемый для реализации инвестиционного проекта, являющегося объектом муниципальной поддержки

В целях совершенствования муниципальных правовых актов в сфере оказания Администрацией города Костромы муниципальной поддержки инвестиционной деятельности в городе Костроме, в соответствии с постановлением Правительства Российской Федерации от 6 сентября 2016 года № 887 «Об общих требованиях к нормативным правовым актам, муниципальным правовым актам, регулирующим предоставление субсидий юридическим лицам (за исключением субсидий государственным (муниципальным) учреждениям), индивидуальным предпринимателям, а также физическим лицам – производителям товаров, работ, услуг», руководствуясь статьями 42, 44, частью 1 статьи 57 Устава города Костромы,

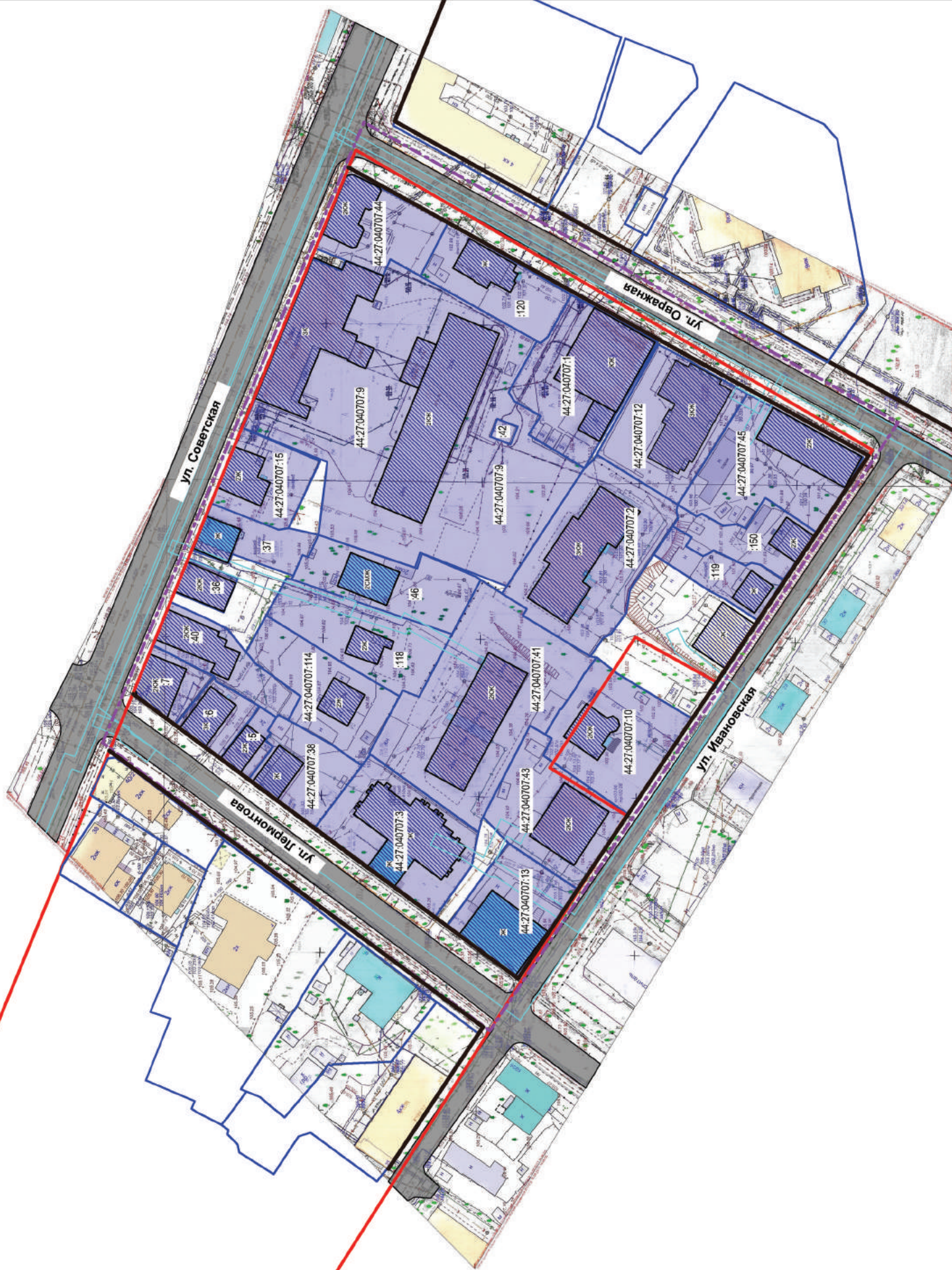
ПОСТАНОВЛЯЮ:

1. Внести в Порядок предоставления субсидий в целях возмещения суммы арендной платы, уплаченной в бюджет города Костромы за земельный участок, используемый для реализации инвестиционного проекта, являющегося объектом муниципальной поддержки, утвержденный постановлением Администрации города Костромы от 24 октября 2016 года № 2957 (с изменениями, внесенными постановлениями Администрации города Костромы от 24 августа 2017 года № 2383), следующие изменения:

1.1. в пункте 2.12.1 слова «заключает с субъектом инвестиционной деятельности соглашение о предоставлении субсидии» заменить словами «готовит и направляет субъектам инвестиционной деятельности проекты соглашений о предоставлении субсидий, составленные в соответствии с типовой формой, утверждаемой финансовым органом Администрации города Костромы»;

(Продолжение на стр. 24)

Границы существующих земельных участков. М 1:1000.



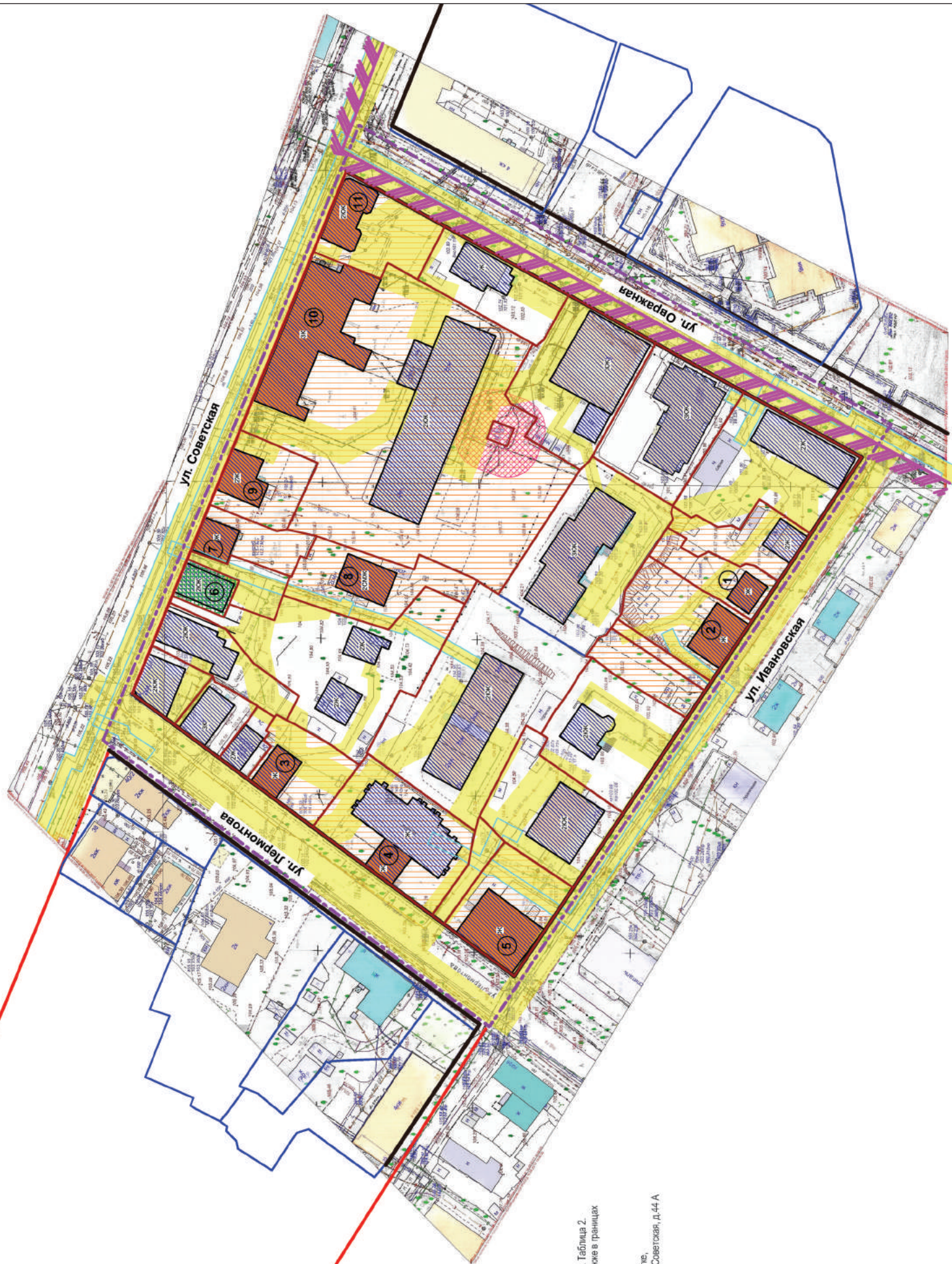
УСЛОВНЫЕ ОБОЗНАЧЕНИЯ

Условные обозначения	НАИМЕНОВАНИЕ
	Граница разработки проекта планировки территории
	Граница существующего земельного участка на кадастровом плане территории
	Действующие красные линии
	Проектируемые красные линии
	Существующая ЛЭП низкого напряжения
	Существующий газопровод
	Существующая сеть бытовой канализации
	Существующая сеть ливневой канализации
	Существующая теплосеть
	Существующий водопровод
	Этажность, характеристика здания
A	Остановка общественного транспорта
	Существующий объект капитального строительства
	Существующий земельный участок
	Существующие дороги и проезды с асфальтобетонным покрытием
	Граница охранной зоны инженерных сетей (газопровод)
44-27-040707-10	Кадастровый номер земельного участка

047-17 ПЗУ		Грест макетная территория, ограниченной улицами Советской, Орджоникидзе, Ивановской, Лермонтова	
Изм.	Лист	№ док.	Подпись
Разработал	Смирнова	Иванова	Потемкина
ГИП	Иванова	Потемкина	
ГАП	Потемкина		
Н. контроль	Потемкина		
Страница	Лист	Листов	
Материалы по обоснованию			
Границы существующих земельных участков. М 1:1000.		ООО "ПЕРСПЕКТИВА" г. Кострома Свидетельство СРО № П-008-44/01063448-28092011-234	

Схема границ зон с особыми условиями использования территории. М 1:1000.

Условные обозначения	НАИМЕНОВАНИЕ
—	Граница разработки проекта планировки территории
—	Граница существующего земельного участка на кадастровом плане территории
—	Действующие красные линии
—	Проектируемые красные линии
—	Изменяемые красные линии
—	Существующая ЛЭП низкого напряжения
—	Существующий газопровод
—	Существующая сеть бытовой канализации
—	Существующая сеть ливневой канализации
—	Существующая теплосеть
—	Существующий водопровод
лок	Этажность, характеристика здания
—	Существующий объект капитального строительства
—	Существующие дороги и проезды с асфальтобетонным покрытием
—	Граница охранной зоны инженерных сетей (газопровод)
—	Территория утраченного объекта культурного наследия: Дом жилой, 2-я пол. XIX в. по адресу ул. Советская, 44
—	Территория объекта культурного наследия
—	Объект культурного наследия
—	Граница зоны охраны исторического центра г. Кострома
—	Охранная зона объекта инженерной инфраструктуры
—	Охранная зона инженерных сетей



ПРИМЕЧАНИЯ:
 1. Перечень объектов культурного наследия представлен в текстовой части проекта межевания Том 1, Часть 1, Таблица 2.
 2. Разрабатываемая территория расположена в границах зоны охраны исторического центра г. Кострома, а также в границах территории объектов археологии.
 3. Территория является частью территории объекта культурного наследия федерального значения "Участок культурного слоя посада вдоль бывших Руинской и Никольской улиц", XIV-XVIII вв.
 4. Объект культурного наследия по адресу ул. Советская, д.44 - утрачен. На текущую дату на земельном участке, исторически и функционально связанном с ОНН, возведен объект капитального строительства с адресом: ул. Советская, д.44 А

047-17 ПЗУ		Проект межевания территории, ограниченной улицами Советской, Орчанской, Ивановской, Пермской	
Изм.	Кол.	Лист	№ док.
Разработал	Сметчик	Подпись	Дата
ТИП	Иванов		
АП	Петрова		
Н. контроль	Потемкина		
Материалы по обоснованию		Страница	Лист
Схема границ зон с особыми условиями использования территории. М 1:1000.		ПП	Листов
ООО "ПЕРСПЕКТИВА" г. Кострома Свидетельство СРО № П-008-4401053448-2892011-234			

1.2. пункт 2.13 признать утратившим силу;
1.3. в пункте 3.1 слова «Управление экономики» заменить словами «Главный распорядитель».

2. Настоящее постановление вступает в силу со дня его официального опубликования.

Глава Администрации города Костромы В.В. ЕМЕЦ.

Администрация города Костромы

ПОСТАНОВЛЕНИЕ

6 марта 2018 года

№ 415

О предоставлении разрешения на отклонение от предельных параметров разрешенного строительства на земельном участке, расположенном по адресу: Российская Федерация, Костромская область, город Кострома, улица Речная, 6

На основании заявления И. А. Знароченкова, в соответствии со статьей 40 Градостроительного кодекса Российской Федерации, протоколом публичных слушаний от 5 февраля 2018 года № 104 по вопросу предоставления разрешения на отклонение от предельных параметров разрешенного строительства на земельном участке, расположенном по адресу: Российская Федерация, Костромская область, город Кострома, улица Речная, 6, с учетом итогового документа (заключения о результатах) публичных слушаний, рекомендации Комиссии по подготовке проекта Правил землепользования и застройки города Костромы, руководствуясь статьями 42, 44, частью 1 статьи 57 Устава муниципального образования городского округа город Кострома,

ПОСТАНОВЛЯЮ:

1. Предоставить разрешение на отклонение от предельных параметров разрешенного строительства на земельном участке с кадастровым номером 44:27:040729:75, площадью 0, 0973 га, расположенном по адресу: Российская Федерация, Костромская область, город Кострома, улица Речная, 6, исключив минимальный отступ от северной границы земельного участка от точки А до точки В, в целях реконструкции индивидуального жилого дома, согласно приложению к настоящему постановлению.

2. Настоящее постановление вступает в силу со дня его подписания, подлежит официальному опубликованию в информационно-правовом бюллетене «Официальный вестник города Костромы» и размещению на официальном сайте Администрации города Костромы в информационно-телекоммуникационной сети «Интернет».

Глава Администрации города Костромы В.В. ЕМЕЦ.

Приложение к постановлению Администрации города Костромы от 6 марта 2018 года № 415

УСЛОВНЫЕ ОБОЗНАЧЕНИЯ		НАИМЕНОВАНИЕ	
УСЛОВНЫЕ ОБОЗНАЧЕНИЯ	НАИМЕНОВАНИЕ	Проектируемые здания и сооружения (реконструкция)	Мелкая граница участка
Проезд	Газоны	Существующие здания, подлежащие сносу	Сучья

ЭКСПЛИКАЦИЯ		ТЕХНИКО-ЭКОНОМИЧЕСКИЕ ПОКАЗАТЕЛИ ПО ВЕЛОСТРОИТЕЛЬСТВУ	
№ п/п	НАИМЕНОВАНИЕ	КОЛ-ВО	КОЛ-ВО
1	Индивидуальный жилой дом	1	1
	Площадь участка, м ²	973	
	Площадь застройки, м ²	178	
	Отсотка, м ²		
	Проезды с шпелочным покрытием, м ²		
	Тротуары, м ²		
	Обзеленение, м ²		
	в т. ч. газон, м ²		
	Цветник, м ²		
	Процент застройки, %	18,1	
	Процент озеленения, %		

НАИМЕНОВАНИЕ		КОЛ-ВО	
Площадь участка, м ²	973	КОЛ-ВО	1
Площадь застройки, м ²	178	КОЛ-ВО	1
Отсотка, м ²		КОЛ-ВО	
Проезды с шпелочным покрытием, м ²		КОЛ-ВО	
Тротуары, м ²		КОЛ-ВО	
Обзеленение, м ²		КОЛ-ВО	
в т. ч. газон, м ²		КОЛ-ВО	
Цветник, м ²		КОЛ-ВО	
Процент застройки, %	18,1	КОЛ-ВО	
Процент озеленения, %		КОЛ-ВО	

УСЛОВНЫЕ ОБОЗНАЧЕНИЯ		НАИМЕНОВАНИЕ	
УСЛОВНЫЕ ОБОЗНАЧЕНИЯ	НАИМЕНОВАНИЕ	Проектируемые здания и сооружения (реконструкция)	Мелкая граница участка
Проезд	Газоны	Существующие здания, подлежащие сносу	Сучья

ГЕНПЛАН М 1:500

1. Схема организации земельного участка (заказчик: индивидуальный жилой дом) дана при условии выполнения пункта 1.1. настоящего постановления (допускается размещение зданий - при условии переноса инженерных коммуникаций).

по адресам: улица Поселковая, 10а, улица Высотная, 13, улица Прямая, 9, бульвар Михалевский, 29, с кадастровым номером 44:27:080434:83, бульвар Михалевский, 29, с кадастровым номером 44:27:080434:84, на земельном участке, имеющем местоположение в городе Костроме: микрорайон Новый город, 73 (по ГП), и на условно разрешенный вид использования земельных участков, расположенных в городе Костроме по адресам: проезд Пантусовский 3-й, дом 20а, улица Галичская, 67/2, земельного участка, имеющего местоположение в городе Костроме: улица Смирнова Юрия, 15, с кадастровым номером 44:27:040639:3250, в форме слушаний по проектам муниципальных правовых актов в Администрации города Костромы с участием представителей общественности города Костромы.

Орган, ответственный за подготовку и проведение публичных слушаний, – Комиссия по подготовке проекта Правил землепользования и застройки города Костромы (адрес: город Кострома, площадь Конституции, дом 2, телефон 32 70 97).

Публичные слушания по вопросам предоставления разрешений на отклонение от предельных параметров разрешенного строительства на земельных участках, расположенных в городе Костроме по адресам: улица Поселковая, 10а, улица Высотная, 13, улица Прямая, 9, бульвар Михалевский, 29, с кадастровым номером 44:27:080434:83, бульвар Михалевский, 29, с кадастровым номером 44:27:080434:84, на земельном участке, имеющем местоположение в городе Костроме: микрорайон Новый город, 73 (по ГП), и на условно разрешенный вид использования земельных участков, расположенных в городе Костроме по адресам: проезд Пантусовский 3-й, дом 20а, улица Галичская, 67/2, и земельного участка, имеющего местоположение в городе Костроме: улица Смирнова Юрия, 15, с кадастровым номером 44:27:040639:3250, состоятся 26 марта 2018 года с 15.00 до 16.40 часов, в здании по адресу: город Кострома, площадь Конституции, дом 2, 3 этаж, кабинет 303в.

Предложения и рекомендации по обсуждаемым вопросам принимаются в письменной форме до 22 марта 2018 года. Письменные заявления на участие в публичных слушаниях принимаются Комиссией до 24 марта 2018 года.

Проекты постановлений Администрации города Костромы о предоставлении разрешений:

- на отклонение от предельных параметров разрешенного строительства на земельном участке, расположенном по адресу: Российская Федерация, Костромская область, улица Поселковая, 10а;

- на отклонение от предельных параметров разрешенного строительства на земельном участке, расположенном по адресу: Российская Федерация, Костромская область, улица Высотная, 13;

- на отклонение от предельных параметров разрешенного строительства на земельном участке, расположенном по адресу: Российская Федерация, Костромская область, улица Прямая, 9;

- на отклонение от предельных параметров разрешенного строительства на земельном участке, расположенном по адресу: Российская Федерация, Костромская область, бульвар Михалевский, 29, с кадастровым номером 44:27:080434:83;

- на отклонение от предельных параметров разрешенного строительства на земельном участке, расположенном по адресу: Российская Федерация, Костромская область, бульвар Михалевский, 29, с кадастровым номером 44:27:080434:84;

- на отклонение от предельных параметров разрешенного строительства на земельном участке, имеющем местоположение по адресу: Российская Федерация, Костромская область, город Кострома, микрорайон Новый город, 73 (по ГП);

- на условно разрешенный вид использования земельного участка, расположенного по адресу: Российская Федерация, Костромская область, город Кострома, проезд Пантусовский 3-й, дом 20а;

- на условно разрешенный вид использования земельного участка, расположенного по адресу: Российская Федерация, Костромская область, город Кострома, улица Галичская, 67/2;

- на условно разрешенный вид использования земельного участка, имеющего местоположение: Российская Федерация, Костромская область, город Кострома, улица Смирнова Юрия, 15, с кадастровым номером 44:27:040639:3250, размещены в информационно-телекоммуникационной сети "Интернет" на официальном сайте Думы города Костромы www.duma-kostroma.ru.

С материалом, выносимым на обсуждение, населению города Костромы можно ознакомиться с 7 марта 2018 года по 26 марта 2018 года по адресу: город Кострома, площадь Конституции, дом 2, кабинет 405, телефон 32 70 97.

Глава города Костромы

ПОСТАНОВЛЕНИЕ

5 марта 2018 года

№ 21

О назначении публичных слушаний по вопросам предоставления разрешений на отклонение от предельных параметров разрешенного строительства на земельных участках, расположенных в городе Костроме по адресам: улица Поселковая, 10а, улица Высотная, 13, улица Прямая, 9, бульвар Михалевский, 29, с кадастровым номером 44:27:080434:83, бульвар Михалевский, 29, с кадастровым номером 44:27:080434:84, на земельном участке, имеющем местоположение в городе Костроме: микрорайон Новый город, 73 (по ГП), и на условно разрешенный вид использования земельных участков, расположенных в городе Костроме по адресам: проезд Пантусовский 3-й, дом 20а, улица Галичская, 67/2, земельного участка, имеющего местоположение в городе Костроме: улица Смирнова Юрия, 15, с кадастровым номером 44:27:040639:3250

Рассмотрев заявления И. А. Комиссарова и Е. Г. Комиссаровой, в интересах которых действует И. В. Мамуль, Т. Л. Морозовой, Г. М. Боковой и В. М. Смирновой, в интересах которых действует А. В. Корнилова, О. Н. Ковшикова, А. А. Малышева, И. М. Князева, О. В. Железняк, ООО "ФИЦ", в целях соблюдения права человека на благоприятные условия жизнедеятельности, прав и законных интересов правообладателей земельных участков и объектов капитального строительства, в соответствии со статьями 39, 40 Градостроительного кодекса Российской Федерации, Федеральным законом от 6 октября 2003 года № 131-ФЗ "Об общих принципах организации местного самоуправления в Российской Федерации", Порядком организации и проведения публичных слушаний по вопросам местного значения города Костромы, Правилами землепользования и застройки города Костромы, руководствуясь статьями 20, 37 и 56 Устава города Костромы,

ПОСТАНОВЛЯЮ:

1. Назначить публичные слушания по вопросам предоставления разрешений:

1) на отклонение от предельных параметров разрешенного строительства на земельном участке, расположенном в зоне малоэтажной, индивидуальной жилой застройки Ж-1 по адресу: Российская Федерация, Костромская область, город Кострома, улица Поселковая, 10а;

2) на отклонение от предельных параметров разрешенного строительства на земельном участке, расположенном в зоне малоэтажной, индивидуальной жилой застройки Ж-1 по адресу: Российская Федерация, Костромская область, город Кострома, улица Высотная, 13;

3) на отклонение от предельных параметров разрешенного строительства на земельном участке, расположенном в зоне малоэтажной, индивидуальной жилой застройки Ж-1 по

**ИНФОРМАЦИОННОЕ СООБЩЕНИЕ
О ПРОВЕДЕНИИ ПУБЛИЧНЫХ СЛУШАНИЙ**

Глава города Костромы оповещает население города Костромы о проведении публичных слушаний по вопросам предоставления разрешений на отклонение от предельных параметров разрешенного строительства на земельных участках, расположенных в городе Костроме

адресу: Российская Федерация, Костромская область, город Кострома, улица Прямая, 9;

4) на отклонение от предельных параметров разрешенного строительства на земельном участке, расположенном в зоне малоэтажной, индивидуальной жилой застройки Ж-1 по адресу: Российская Федерация, Костромская область, город Кострома, бульвар Михалевский, 29, с кадастровым номером 44:27:080434:83;

5) на отклонение от предельных параметров разрешенного строительства на земельном участке, расположенном в зоне малоэтажной, индивидуальной жилой застройки Ж-1 по адресу: Российская Федерация, Костромская область, город Кострома, бульвар Михалевский, 29, с кадастровым номером 44:27:080434:84;

6) на отклонение от предельных параметров разрешенного строительства на земельном участке, расположенном в зоне малоэтажной, индивидуальной жилой застройки Ж-1, имеющем местоположение: Российская Федерация, Костромская область, город Кострома, микрорайон Новый город, 73 (по ГП);

7) на условно разрешенный вид использования земельного участка, расположенного в зоне малоэтажной, индивидуальной жилой застройки Ж-1 по адресу: Российская Федерация, Костромская область, город Кострома, проезд Пантусовский 3-й, дом 20а;

8) на условно разрешенный вид использования земельного участка, расположенного в зоне среднетажной жилой застройки Ж-3, имеющего местоположение: Российская Федерация, Костромская область, город Кострома, улица Галичская, 67/2;

9) на условно разрешенный вид использования земельного участка, расположенного в зоне среднетажной жилой застройки Ж-3, имеющего местоположение: Российская Федерация, Костромская область, город Кострома, улица Смирнова Юрия, 15, с кадастровым номером 44:27:040639:3250, в форме слушаний по проектам муниципальных правовых актов в Администрации города Костромы с участием представителей общественности города Костромы.

2. Определить органом, ответственным за подготовку и проведение публичных слушаний по вопросам предоставления разрешений на отклонение от предельных параметров разрешенного строительства на земельных участках, расположенных в городе Костроме по адресам: улица Поселковая, 10а, улица Высотная, 13, улица Прямая, 9, бульвар Михалевский, 29, с кадастровым номером 44:27:080434:83, бульвар Михалевский, 29, с кадастровым номером 44:27:080434:84, на земельном участке, имеющем местоположение в городе Костроме: микрорайон Новый город, 73 (по ГП), и на условно разрешенный вид использования земельных участков, расположенных в городе Костроме по адресам: проезд Пантусовский 3-й, дом 20а, улица Галичская, 67/2, земельного участка, имеющего местоположение в городе Костроме: улица Смирнова Юрия, 15, с кадастровым номером 44:27:040639:3250, – Комиссию по подготовке проекта Правил землепользования и застройки города Костромы.

3. Назначить проведение публичных слушаний на 26 марта 2018 года в период с 15.00 до 16.40 часов по адресу: город Кострома, площадь Конституции, 2, 3 этаж, кабинет 303в.

4. Утвердить прилагаемую повестку публичных слушаний по вопросам предоставления разрешений на отклонение от предельных параметров разрешенного строительства на земельных участках, расположенных в городе Костроме по адресам: улица Поселковая, 10а, улица Высотная, 13, улица Прямая, 9, бульвар Михалевский, 29, с кадастровым номером 44:27:080434:83, бульвар Михалевский, 29, с кадастровым номером 44:27:080434:84, на земельном участке, имеющем местоположение в городе Костроме: микрорайон Новый город, 73 (по ГП), и на условно разрешенный вид использования земельных участков, расположенных в городе Костроме по адресам: проезд Пантусовский 3-й, дом 20а, улица Галичская, 67/2, земельного участка, имеющего местоположение в городе Костроме: улица Смирнова Юрия, 15, с кадастровым номером 44:27:040639:3250.

5. В срок до 8 марта 2018 года опубликовать в порядке, установленном для официального опубликования муниципальных правовых актов города Костромы, иной официальной информации, и разместить на официальном сайте Думы города Костромы в информационно-телекоммуникационной сети "Интернет":

- 1) настоящее постановление;
- 2) информационное сообщение о проведении публичных слушаний;
- 3) проект постановления Администрации города Костромы о предоставлении разрешения на отклонение от предельных параметров разрешенного строительства на земельном участке, расположенном по адресу: Российская Федерация, Костромская область, город Кострома, улица Поселковая, 10а;
- 4) проект постановления Администрации города Костромы о предоставлении разрешения на отклонение от предельных параметров разрешенного строительства на земельном участке, расположенном по адресу: Российская Федерация, Костромская область, город Кострома, улица Высотная, 13;
- 5) проект постановления Администрации города Костромы о предоставлении разрешения на отклонение от предельных параметров разрешенного строительства на земельном участке, расположенном по адресу: Российская Федерация, Костромская область, город Кострома, улица Прямая, 9;
- 6) проект постановления Администрации города Костромы о предоставлении разрешения на отклонение от предельных параметров разрешенного строительства на земельном участке, расположенном по адресу: Российская Федерация, Костромская область, город Кострома, бульвар Михалевский, 29, с кадастровым номером 44:27:080434:83;
- 7) проект постановления Администрации города Костромы о предоставлении разрешения на отклонение от предельных параметров разрешенного строительства на земельном участке, расположенном по адресу: Российская Федерация, Костромская область, город Кострома, бульвар Михалевский, 29, с кадастровым номером 44:27:080434:84;
- 8) проект постановления Администрации города Костромы о предоставлении разрешения на отклонение от предельных параметров разрешенного строительства на земельном участке, имеющем местоположение: Российская Федерация, Костромская область, город Кострома, микрорайон Новый город, 73 (по ГП);
- 9) проект постановления Администрации города Костромы о предоставлении разрешения на условно разрешенный вид использования земельного участка, расположенного по адресу: Российская Федерация, Костромская область, город Кострома, проезд Пантусовский 3-й, дом 20а;
- 10) проект постановления Администрации города Костромы о предоставлении разрешения на условно разрешенный вид использования земельного участка, расположенного по адресу: Российская Федерация, Костромская область, город Кострома, улица Галичская, 67/2;
- 11) проект постановления Администрации города Костромы о предоставлении разрешения на условно разрешенный вид использования земельного участка, имеющего местоположение: Российская Федерация, Костромская область, город Кострома, улица Смирнова Юрия, 15, с кадастровым номером 44:27:040639:3250.

6. Настоящее постановление вступает в силу со дня его официального опубликования.

Глава города Костромы Ю.В. ЖУРИН.

*Утверждена постановлением Главы города Костромы
от 5 марта 2018 года № 21*

**Повестка
публичных слушаний по вопросам предоставления разрешений
на отклонение от предельных параметров разрешенного строительства
на земельных участках, расположенных в городе Костроме по адресам:
улица Поселковая, 10а, улица Высотная, 13, улица Прямая, 9, бульвар**

**Михалевский, 29, с кадастровым номером 44:27:080434:83, бульвар
Михалевский, 29, с кадастровым номером 44:27:080434:84, на земельном
участке, имеющем местоположение в городе Костроме: микрорайон Новый
город, 73 (по ГП), и на условно разрешенный вид использования земельных
участков, расположенных в городе Костроме по адресам: проезд
Пантусовский 3-й, дом 20а, улица Галичская, 67/2, земельного участка,
имеющего местоположение в городе Костроме: улица Смирнова Юрия, 15,
с кадастровым номером 44:27:040639:3250**

26 марта 2018 года

15.00–16.40

1. Вступительное слово.

Болоховец Олег Валерьевич – председатель Комиссии по подготовке проекта Правил землепользования и застройки города Костромы – 10 мин.

Заместитель председательствующего – Афанасьев Александр Петрович – главный архитектор города Костромы, заместитель председателя Комиссии по подготовке проекта Правил землепользования и застройки города Костромы.

2. Основные доклады:

- по вопросу предоставления разрешения на отклонение от предельных параметров разрешенного строительства на земельном участке, расположенном по адресу: Российская Федерация, Костромская область, город Кострома, улица Поселковая, 10а

Мамуль Игорь Викторович,
действующий по доверенности в интересах
Комиссарова Ивана Александровича,
Комиссаровой Елены Григорьевны – 5 мин.;

- по вопросу предоставления разрешения на отклонение от предельных параметров разрешенного строительства на земельном участке, расположенном по адресу: Российская Федерация, Костромская область, город Кострома, улица Высотная, 13

Морозова Татьяна Леонидовна – 5 мин.;

- по вопросу предоставления разрешения на отклонение от предельных параметров разрешенного строительства на земельном участке, расположенном по адресу: Российская Федерация, Костромская область, город Кострома, улица Прямая, 9

Корнилова Алла Валерьевна,
действующая по доверенности в интересах
Боковой Галины Михайловны,
Смирновой Веры Михайловны – 5 мин.;

- по вопросу предоставления разрешения на отклонение от предельных параметров разрешенного строительства на земельном участке, расположенном по адресу: Российская Федерация, Костромская область, город Кострома, бульвар Михалевский, 29, с кадастровым номером 44:27:080434:83

Ковшиков Олег Николаевич – 5 мин.;

- по вопросу предоставления разрешения на отклонение от предельных параметров разрешенного строительства на земельном участке, расположенном по адресу: Российская Федерация, Костромская область, город Кострома, бульвар Михалевский, 29, с кадастровым номером 44:27:080434:84

Ковшиков Олег Николаевич – 5 мин.;

- по вопросу предоставления разрешения на отклонение от предельных параметров разрешенного строительства на земельном участке, имеющем местоположение: Костромская область, город Кострома, микрорайон Новый город, 73 (по ГП)

Малышев Александр Андреевич – 5 мин.;

- по вопросу предоставления разрешения на условно разрешенный в вид использования земельного участка, расположенного по адресу: Российская Федерация, Костромская область, город Кострома, проезд Пантусовский 3-й, дом 20а

Князев Илья Михайлович – 5 мин.;

- по вопросу предоставления разрешения на условно разрешенный в вид использования земельного участка, расположенного по адресу: Российская Федерация, Костромская область, город Кострома, улица Галичская, 67/2

Железняк Ольга Владимировна – 5 мин.;

- по вопросу предоставления разрешения на условно разрешенный в вид использования земельного участка, имеющего местоположение: Костромская область, город Кострома, улица Смирнова Юрия, 15, с кадастровым номером 44:27:040639:3250

Генеральный директор ООО "ФИЦ"
Кондаков Юрий Станиславович – 5 мин.

3. Вопросы к выступившим (в письменной, устной форме) – 10 мин.

4. Выступление представителей общественности города Костромы – 10 мин.

5. Выступления участников публичных слушаний в порядке поступления заявок на выступление – 15 мин.

6. Подведение итогов публичных слушаний и оглашение проекта заключения.

Болоховец Олег Валерьевич – председатель Комиссии по подготовке проекта Правил землепользования и застройки города Костромы – 5 мин.

7. Заключительное слово председательствующего.

Болоховец Олег Валерьевич - председатель Комиссии по подготовке проекта Правил землепользования и застройки города Костромы – 5 мин.

Администрация города Костромы ПРОЕКТ
ПОСТАНОВЛЕНИЕ

№

О предоставлении разрешения на отклонение от предельных параметров разрешенного строительства на земельном участке, расположенном по адресу: Российская Федерация, Костромская область, город Кострома, улица Поселковая, 10а

На основании заявления И. А. Комиссарова, Е. Г. Комиссаровой, в интересах которых действует Н. А. Мамуль по доверенности от 31 августа 2017 года № 44AA0572665, в соответствии со статьей 40 Градостроительного кодекса Российской Федерации, протоколом публичных слушаний по вопросу предоставления разрешения на отклонение от предельных параметров разрешенного строительства на земельном участке, расположенном по адресу: Российская Федерация, Костромская область, город Кострома, улица Поселковая, 10а, с учетом итогового документа (заключения о результатах) публичных слушаний, рекомендаций Комиссии по подготовке проекта Правил землепользования и застройки города Костромы, руководствуясь статьями 42, 44, частью 1 статьи 57 Устава муниципального образования городского округа город Кострома,

ПОСТАНОВЛЯЮ:

1. Предоставить разрешение на отклонение от предельных параметров разрешенного строительства на земельном участке с кадастровым номером 44:27:040517:4, площадью 0,0601 га, расположенном по адресу: Российская Федерация, Костромская область, город Кострома, улица Поселковая, 10а, установив минимальные отступы от северо-западной границы земельного участка 0,8 м от точки 1 до точки 2, от юго-восточной границы земельного участка 1,5 м от точки 3 до точки 4, в целях реконструкции жилого дома согласно приложению к настоящему постановлению.

2. Настоящее постановление вступает в силу со дня его подписания, подлежит официальному опубликованию в информационно-правовом бюллетене «Официальный вестник города Костромы» и размещению на официальном сайте Администрации города Костромы в информационно-телекоммуникационной сети «Интернет».

Глава Администрации города Костромы В.В. ЕМЕЦ.

Приложение к постановлению Администрации города Костромы от " " года №

Technical drawing showing site plan, cadastral map, and technical specifications for the reconstruction of a residential building at Poselkovaya Street, 10a. Includes a table of technical indicators and a list of conditions.

Администрация города Костромы ПРОЕКТ
ПОСТАНОВЛЕНИЕ

№

О предоставлении разрешения на отклонение от предельных параметров разрешенного строительства на земельном участке, расположенном по адресу: Российская Федерация, Костромская область, город Кострома, улица Высотная, 13

На основании заявления Т. Л. Морозовой, в соответствии со статьей 40 Градостроительного кодекса Российской Федерации, протоколом публичных слушаний по вопросу предоставления разрешения на отклонение от предельных параметров разрешенного строительства на земельном участке, расположенном по адресу: Российская Федерация, Костромская область, город Кострома, улица Высотная, 13, с учетом итогового документа (заключения о результатах) публичных слушаний, рекомендаций Комиссии по подготовке

проекта Правил землепользования и застройки города Костромы, руководствуясь статьями 42, 44, частью 1 статьи 57 Устава муниципального образования городского округа город Кострома,

ПОСТАНОВЛЯЮ:

1. Предоставить разрешение на отклонение от предельных параметров разрешенного строительства на земельном участке с кадастровым номером 44:27:080311:5, площадью 0,0637 га, расположенном по адресу: Российская Федерация, Костромская область, город Кострома, улица Высотная, 13, установив минимальные отступы от юго-восточной границы земельного участка 2,0 м от точки А до точки Б, от юго-западной границы земельного участка 2,8 м от точки Е до точки А, исключив минимальные отступы от юго-восточной границы земельного участка от точки В до точки Г, от северо-восточной границы земельного участка от точки Г до точки Д, установив максимальный процент застройки земельного участка - 30,77 %, в целях реконструкции индивидуального жилого дома согласно приложению к настоящему постановлению.

2. Настоящее постановление вступает в силу со дня его подписания, подлежит официальному опубликованию в информационно-правовом бюллетене «Официальный вестник города Костромы» и размещению на официальном сайте Администрации города Костромы в информационно-телекоммуникационной сети «Интернет».

Глава Администрации города Костромы В.В. ЕМЕЦ.

Приложение к постановлению Администрации города Костромы от " " года №

Technical drawing showing site plan, cadastral map, and technical specifications for the reconstruction of a residential building at Vysochnaya Street, 13. Includes a table of technical indicators and a list of conditions.

Администрация города Костромы ПРОЕКТ
ПОСТАНОВЛЕНИЕ

№

О предоставлении разрешения на отклонение от предельных параметров разрешенного строительства на земельном участке, расположенном по адресу: Российская Федерация, Костромская область, город Кострома, улица Прямая, 9

На основании заявления Г. М. Боковой, В. М. Смирновой, в интересах которых действует А. В. Корнилова по доверенности от 15 августа 2017 года № 44AA0572274, от 30 октября 2017 года № 44AA0477609, в соответствии со статьей 40 Градостроительного кодекса Российской Федерации, протоколом публичных слушаний по вопросу предоставления разрешения на отклонение от предельных параметров разрешенного строительства на земельном участке, расположенном по адресу: Российская Федерация, Костромская область, город Кострома, улица Прямая, 9, с учетом итогового документа (заключения о результатах) публичных слушаний, рекомендаций Комиссии по подготовке проекта Правил землепользования и застройки города Костромы, руководствуясь статьями 42, 44, частью 1 статьи 57 Устава муниципального образования городского округа город Кострома,

ПОСТАНОВЛЯЮ:

1. Предоставить разрешение на отклонение от предельных параметров разрешенного строительства на земельном участке с кадастровым номером 44:27:090516:14, площадью 0,0982 га, расположенном по адресу: Российская Федерация, Костромская область, город Кострома, улица Прямая, 9, исключив минимальный отступ от северной границы земельного участка от точки А до точки Б, в целях строительства жилого дома согласно приложению к настоящему постановлению.

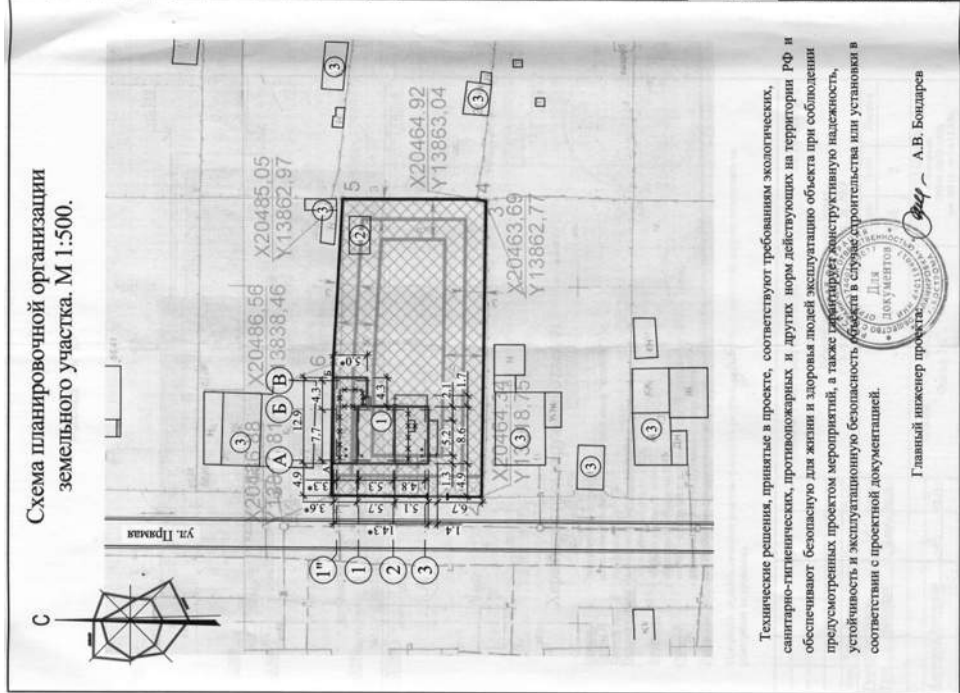
2. Настоящее постановление вступает в силу со дня его подписания, подлежит официальному опубликованию в информационно-правовом бюллетене «Официальный вестник города

Костромы» и размещению на официальном сайте Администрации города Костромы в информационно-телекоммуникационной сети «Интернет».

Глава Администрации города Костромы В.В. ЕМЕЦ.

Приложение к постановлению Администрации города Костромы от " " - года №

Table with 3 main sections: 'Экспликация зданий, сооружений и площадок' (Building, structure, and site details), 'Условные обозначения' (Legend), and 'Технические характеристики' (Technical characteristics). It includes data on area, volume, and construction parameters.



Администрация города Костромы ПРОЕКТ ПОСТАНОВЛЕНИЕ №

О предоставлении разрешения на отклонение от предельных параметров разрешенного строительства на земельном участке, расположенном по адресу: Российская Федерация, Костромская область, город Кострома, бульвар Михалевский, 29, с кадастровым номером 44:27:080434:83

На основании заявления О. Н. Ковшикова, в соответствии со статьей 40 Градостроительного кодекса Российской Федерации, протоколом публичных слушаний по вопросу предоставления разрешения на отклонение от предельных параметров разрешенного строительства на земельном участке, расположенном по адресу: Российская Федерация, Костромская область, город Кострома, бульвар Михалевский, 29, с кадастровым номером 44:27:080434:83, с учетом итогового документа (заключения о результатах) публичных слушаний, рекомендаций Комиссии по подготовке проекта Правил землепользования и застройки города Костромы, руководствуясь статьями 42, 44, частью 1 статьи 57 Устава муниципального образования городского округа город Кострома,

ПОСТАНОВЛЯЮ:

1. Предоставить разрешение на отклонение от предельных параметров разрешенного строительства на земельном участке с кадастровым номером 44:27:080434:83, площадью 0,0464 га, расположенном по адресу: Российская Федерация, Костромская область, город Кострома, бульвар Михалевский, 29, установив максимальный процент застройки земельного участка - 28,39 %, в целях реконструкции индивидуального жилого дома под жилой дом блокированной жилой застройки.

2. Настоящее постановление вступает в силу со дня его подписания, подлежит официальному опубликованию в информационно-правовом бюллетене «Официальный вестник города Костромы» и размещению на официальном сайте Администрации города Костромы в информационно-телекоммуникационной сети «Интернет».

Глава Администрации города Костромы В.В. ЕМЕЦ.

Администрация города Костромы ПРОЕКТ ПОСТАНОВЛЕНИЕ №

О предоставлении разрешения на отклонение от предельных параметров разрешенного строительства на земельном участке, расположенном по адресу: Российская Федерация, Костромская область, город Кострома, бульвар Михалевский, 29, с кадастровым номером 44:27:080434:84

На основании заявления О. Н. Ковшикова, в соответствии со статьей 40 Градостроительного кодекса Российской Федерации, протоколом публичных слушаний по вопросу предоставления разрешения на отклонение от предельных параметров разрешен-

ного строительства на земельном участке, расположенном по адресу: Российская Федерация, Костромская область, город Кострома, бульвар Михалевский, 29 с кадастровым номером 44:27:080434:84, с учетом итогового документа (заключения о результатах) публичных слушаний, рекомендаций Комиссии по подготовке проекта Правил землепользования и застройки города Костромы, руководствуясь статьями 42, 44, частью 1 статьи 57 Устава муниципального образования городского округа город Кострома,

ПОСТАНОВЛЯЮ:

1. Предоставить разрешение на отклонение от предельных параметров разрешенного строительства на земельном участке с кадастровым номером 44:27:080434:84, площадью 0,0436 га, расположенном по адресу: Российская Федерация, Костромская область, город Кострома, бульвар Михалевский, 29, установив максимальный процент застройки земельного участка - 30,30 %, в целях реконструкции индивидуального жилого дома под жилой дом блокированной жилой застройки.

2. Настоящее постановление вступает в силу со дня его подписания, подлежит официальному опубликованию в информационно-правовом бюллетене «Официальный вестник города Костромы» и размещению на официальном сайте Администрации города Костромы в информационно-телекоммуникационной сети «Интернет».

Глава Администрации города Костромы В.В. ЕМЕЦ.

Администрация города Костромы ПРОЕКТ ПОСТАНОВЛЕНИЕ №

О предоставлении разрешения на отклонение от предельных параметров разрешенного строительства на земельном участке, имеющем местоположение: Российская Федерация, Костромская область, город Кострома, микрорайон Новый город, 73 (по ГП)

На основании заявления А. А. Малышева, в соответствии со статьей 40 Градостроительного кодекса Российской Федерации, протоколом публичных слушаний по вопросу предоставления разрешения на отклонение от предельных параметров разрешенного строительства на земельном участке, имеющем местоположение: Российская Федерация, Костромская область, город Кострома, микрорайон Новый город, 73 (по ГП), с учетом итогового документа (заключения о результатах) публичных слушаний, рекомендаций Комиссии по подготовке проекта Правил землепользования и застройки города Костромы, руководствуясь статьями 42, 44, частью 1 статьи 57 Устава муниципального образования городского округа город Кострома,

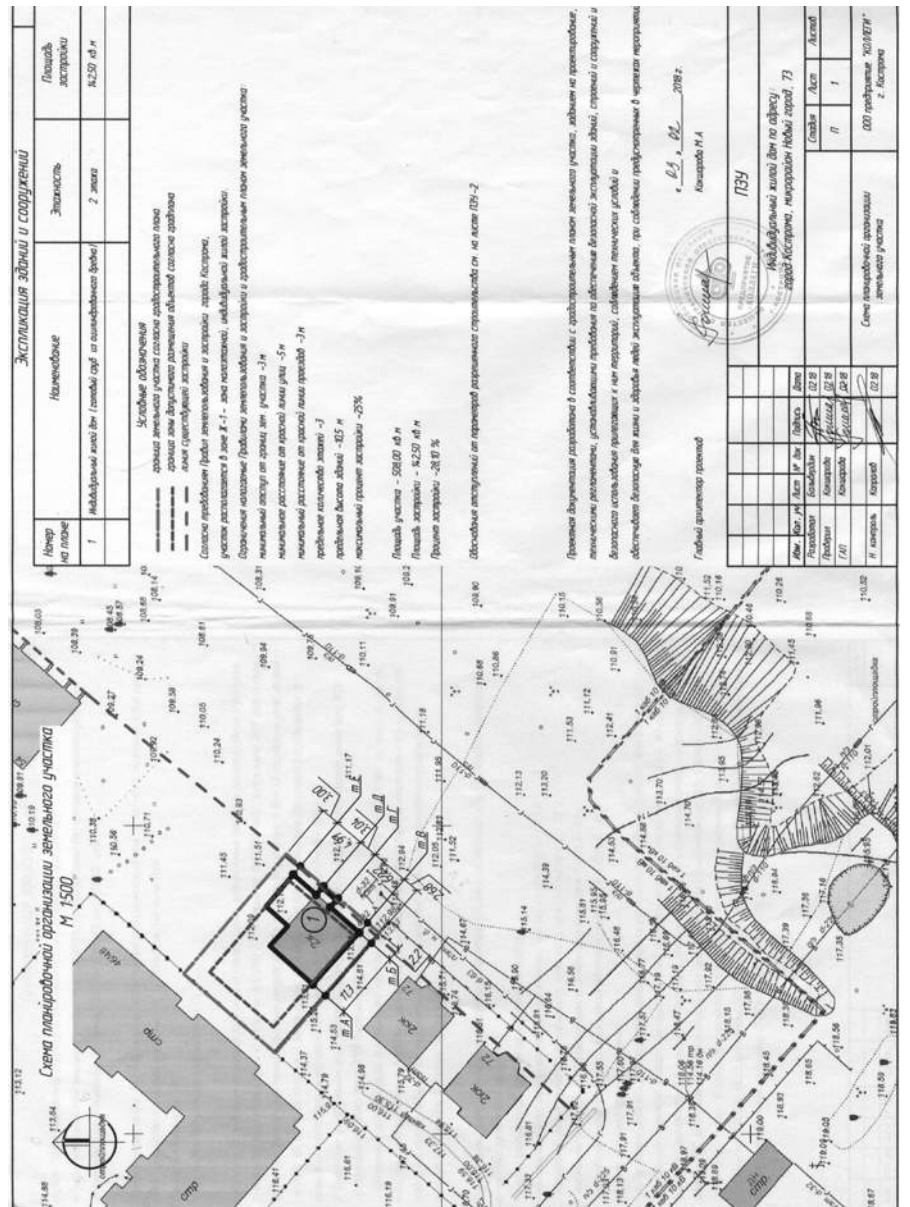
ПОСТАНОВЛЯЮ:

1. Предоставить разрешение на отклонение от предельных параметров разрешенного строительства на земельном участке с кадастровым номером 44:27:080303:870, площадью 0,0508 га, имеющем местоположение: Российская Федерация, Костромская область, город Кострома, микрорайон Новый город, 73 (по ГП), установив минимальный отступ от юго-западной границы земельного участка 2,7 м от точки А до точки Б, установив минимальные отступы от юго-восточной границы земельного участка 2,0 м от точки В до точки Г, 0,4 м от точки Г до точки Д, 1,8 м от точки Д до точки Е, установив максимальный процент застройки земельного участка - 31,25 %, в целях строительства индивидуального жилого дома согласно приложению к настоящему постановлению.

2. Настоящее постановление вступает в силу со дня его подписания, подлежит официальному опубликованию в информационно-правовом бюллетене «Официальный вестник города Костромы» и размещению на официальном сайте Администрации города Костромы в информационно-телекоммуникационной сети «Интернет».

Глава Администрации города Костромы В.В. ЕМЕЦ.

Приложение к постановлению Администрации города Костромы от " " - года №



Администрация города Костромы

ПРОЕКТ

ПОСТАНОВЛЕНИЕ

№ _____

О предоставлении разрешения на условно разрешенный вид использования земельного участка, расположенного по адресу: Российская Федерация, Костромская область, город Кострома, проезд Пантусовский 3-й, 20а

На основании заявления И. М. Князева, в соответствии со статьей 39 Градостроительного кодекса Российской Федерации, протоколом публичных слушаний по вопросу предоставления разрешения на условно разрешенный вид использования земельного участка, расположенного по адресу: Российская Федерация, Костромская область, город Кострома, проезд Пантусовский 3-й, 20а, с учетом итогового документа (заключения о результатах) публичных слушаний, рекомендаций Комиссии по подготовке проекта Правил землепользования и застройки города Костромы, руководствуясь статьями 42, 44, частью 1 статьи 57 Устава муниципального образования городского округа город Кострома,

ПОСТАНОВЛЯЮ:

1. Предоставить разрешение на условно разрешенный вид использования земельного участка с кадастровым номером 44:27:080409:48, площадью 0, 0821 га, расположенного по адресу: Российская Федерация, Костромская область, город Кострома, проезд Пантусовский 3-й, 20а – «Малозэтажная многоквартирная жилая застройка», установленный для зоны малозэтажной, индивидуальной жилой застройки Ж-1.

2. Настоящее постановление вступает в силу со дня его подписания и подлежит официальному опубликованию и размещению на официальном сайте Администрации города Костромы в информационно-телекоммуникационной сети «Интернет».

Глава Администрации города Костромы В.В. ЕМЕЦ.

Администрация города Костромы

ПРОЕКТ

ПОСТАНОВЛЕНИЕ

№ _____

О предоставлении разрешения на условно разрешенный вид использования земельного участка, расположенного по адресу: Российская Федерация, Костромская область, город Кострома, улица Галичская, 67/2

На основании заявления Железняк Ольги Владимировны, в соответствии со статьей 39 Градостроительного кодекса Российской Федерации, протоколом публичных слушаний по вопросу предоставления разрешения на условно разрешенный вид использования земельного участка, расположенного по адресу: Российская Федерация, Костромская область, город Кострома, улица Галичская, 67/2, с учетом итогового документа (заключения о результатах) публичных слушаний, рекомендаций Комиссии по подготовке проекта Правил землепользования и застройки города Костромы, руководствуясь статьями 42, 44, частью 1 статьи 57 Устава муниципального образования городского округа город Кострома,

ПОСТАНОВЛЯЮ:

1. Предоставить разрешение на условно разрешенный вид использования земельного участка с кадастровым номером 44:27:040512:27, площадью 0, 0926 га, расположенного по адресу: Российская Федерация, Костромская область, город Кострома, улица Галичская, 67/2 – «Малозэтажная многоквартирная жилая застройка», установленный для зоны малозэтажной, индивидуальной жилой застройки Ж-1.

2. Настоящее постановление вступает в силу со дня его подписания и подлежит официальному опубликованию и размещению на официальном сайте Администрации города Костромы в информационно-телекоммуникационной сети «Интернет».

Глава Администрации города Костромы В.В. ЕМЕЦ.

Администрация города Костромы

ПРОЕКТ

ПОСТАНОВЛЕНИЕ

№ _____

О предоставлении разрешения на условно разрешенный вид использования земельного участка, имеющего местоположение: Российская Федерация, Костромская область, город Кострома, улица Смирнова Юрия, 15, с кадастровым номером 44:27:040639:3250

На основании заявления ООО «ФИЦ», в соответствии со статьей 39 Градостроительного кодекса Российской Федерации, протоколом публичных слушаний по вопросу предоставления разрешения на условно разрешенный вид использования земельного участка, имеющего местоположение: Российская Федерация, Костромская область, город Кострома, улица Смирнова Юрия, 15, с кадастровым номером 44:27:040639:3250, с учетом итогового документа (заключения о результатах) публичных слушаний, рекомендаций Комиссии по подготовке проекта Правил землепользования и застройки города Костромы, руководствуясь статьями 42, 44, частью 1 статьи 57 Устава муниципального образования городского округа город Кострома,

ПОСТАНОВЛЯЮ:

1. Предоставить разрешение на условно разрешенный вид использования земельного участка с кадастровым номером 44:27:040639:3250, площадью 0, 3552 га, имеющего местоположение: Российская Федерация, Костромская область, город Кострома, улица Смирнова Юрия, 15 – «Многоэтажная жилая застройка (высотная застройка)», установленный для зоны среднеэтажной жилой застройки Ж-3.

2. Настоящее постановление вступает в силу со дня его подписания и подлежит официальному опубликованию и размещению на официальном сайте Администрации города Костромы в информационно-телекоммуникационной сети «Интернет».

Глава Администрации города Костромы В.В. ЕМЕЦ.

**ИНФОРМАЦИОННОЕ СООБЩЕНИЕ
О ПРОВЕДЕНИИ ПУБЛИЧНЫХ СЛУШАНИЙ**

Глава города Костромы оповещает население города Костромы о проведении публичных слушаний по проекту решения Думы города Костромы № 33/18 "О внесении изменений в Устав муниципального образования городского округа город Кострома", внесенному постоянной депутатской комиссией Думы города Костромы шестого созыва по местному самоуправлению, в форме слушаний по проекту муниципального правового акта в Думе города Костромы с участием представителей общественности города Костромы.

Орган, ответственный за подготовку и проведение публичных слушаний - постоянная депутатская комиссия Думы города Костромы шестого созыва по местному самоуправлению (далее — Комиссия), располагается по адресу: город Кострома, улица Советская, дом 1, тел. 45 05 05.

Публичные слушания по проекту решения Думы города Костромы № 33/18 "О внесении

изменений в Устав муниципального образования городского округа город Кострома" состоятся 10 апреля 2018 года с 10.00 до 11.00 часов, в зале заседаний Думы города Костромы по адресу: 156000, город Кострома, улица Советская, дом 1.

Предложения и рекомендации по обсуждаемому проекту принимаются в письменной форме до 6 апреля 2018 года (включительно). Письменные заявления на участие в публичных слушаниях принимаются Комиссией до 8 апреля 2018 года (включительно).

Проект решения Думы города Костромы № 33 /18 "О внесении изменений в Устав муниципального образования городского округа город Кострома" размещен в информационно-телекоммуникационной сети "Интернет" на официальном сайте Думы города Костромы www.duma-kostroma.ru.

Глава города Костромы

ПОСТАНОВЛЕНИЕ

2 марта 2018 года

№ 20

О назначении публичных слушаний по проекту решения Думы города Костромы № 33/18 "О внесении изменений в Устав муниципального образования городского округа город Кострома"

В соответствии со статьями 6 и 7¹ Порядка организации и проведения публичных слушаний по вопросам местного значения города Костромы, утвержденного решением Думы города Костромы от 21 февраля 2006 года № 16, руководствуясь статьями 37 и 56 Устава города Костромы,

ПОСТАНОВЛЯЮ:

1. Назначить публичные слушания по проекту решения Думы города Костромы № 33/18 "О внесении изменений в Устав муниципального образования городского округа город Кострома", внесенному постоянной депутатской комиссией Думы города Костромы шестого созыва по местному самоуправлению, в форме слушаний по проекту муниципального правового акта в Думе города Костромы с участием представителей общественности города Костромы.

2. Определить постоянную депутатскую комиссию Думы города Костромы шестого созыва по местному самоуправлению - органом, ответственным за подготовку и проведение публичных слушаний.

3. Провести публичные слушания 10 апреля 2018 года с 10.00 часов до 11.00 часов в зале заседаний Думы города Костромы по адресу: 156000, город Кострома, улица Советская, дом 1.

4. Утвердить прилагаемую повестку публичных слушаний по проекту решения Думы города Костромы № 33/18 "О внесении изменений в Устав муниципального образования городского округа город Кострома".

5. В срок до 8 марта 2018 года опубликовать в порядке, установленном для официального опубликования муниципальных правовых актов города Костромы, иной официальной информации, и разместить на официальном сайте Думы города Костромы в информационно-телекоммуникационной сети "Интернет":

- 1) настоящее постановление;
- 2) информационное сообщение о проведении публичных слушаний;
- 3) проект решения Думы города Костромы № 33/18 "О внесении изменений в Устав муниципального образования городского округа город Кострома".

6. Настоящее постановление вступает в силу со дня его официального опубликования.

Глава города Костромы Ю.В. ЖУРИН.

Утверждена постановлением Главы города Костромы
от 2 марта 2018 года № 20

ПОВЕСТКА ДНЯ

**публичных слушаний по проекту решения Думы города Костромы № 33/18
"О внесении изменений в Устав муниципального образования
городского округа город Кострома"**

Дата и время проведения: 10 апреля 2018 года, 10.00.

Место проведения: зал заседаний Думы города Костромы (город Кострома, улица Советская, дом 1).

Председательствует: Журин Юрий Валерьевич, Глава города Костромы.

Заместитель председательствующего: Бекенева Любовь Александровна – председатель постоянной депутатской комиссией Думы города Костромы шестого созыва по местному самоуправлению

1. О внесении изменений в Устав муниципального образования городского округа город Кострома

Доклад: Журин Юрий Валерьевича, Главы города Костромы.

2. О предложениях к проекту решения Думы города Костромы № 33/18 "О внесении изменений в Устав муниципального образования городского округа город Кострома"

Доклад: Журин Юрий Валерьевича, Главы города Костромы.

3. Подведение итогов публичных слушаний и оглашение итогового документа (заключения о результатах) публичных слушаний

Доклад: Журин Юрий Валерьевича, Главы города Костромы.

ДУМА ГОРОДА КОСТРОМЫ
ВХ И
АТА

Вносится постоянной депутатской комиссией
Думы города Костромы шестого созыва
по местному самоуправлению

Дума города Костромы

ПРОЕКТ

РЕШЕНИЕ

№ _____

**О внесении изменений в Устав муниципального образования
городского округа город Кострома**

В целях приведения в соответствие с действующим законодательством Российской Федерации, в соответствии с Федеральным законом от 6 октября 2003 года № 131-ФЗ "Об общих принципах организации местного самоуправления в Российской Федерации", руководствуясь статьями 29 и 55 Устава города Костромы, Дума города Костромы

РЕШИЛА:

1. Внести в Устав муниципального образования городского округа город Кострома, утвержденный решением Думы города Костромы от 26 мая 2005 года № 41 "О принятии Устава муниципального образования городского округа город Кострома (в новой редакции)" (с

изменениями, внесенными решениями Думы города Костромы от 10 ноября 2005 года № 95, от 26 октября 2006 года № 101, от 25 июля 2007 года № 97, от 31 января 2008 года № 4, от 29 августа 2008 года № 130, от 29 августа 2008 года № 131, от 29 августа 2008 года № 132, от 25 сентября 2008 года № 147, от 30 апреля 2009 года № 28, от 1 октября 2009 года № 61, от 1 октября 2009 года № 62, от 4 декабря 2009 года № 84, от 20 апреля 2010 года № 41, от 20 апреля 2010 года № 42, от 10 июня 2010 года № 66, от 15 июля 2010 года № 92, от 23 сентября 2010 года № 124, от 20 января 2011 года № 5, от 12 мая 2011 года № 71, от 29 сентября 2011 года № 199, от 29 сентября 2011 года № 200, от 12 апреля 2012 года № 21, от 27 марта 2014 года № 55, от 29 мая 2014 года № 100, от 18 декабря 2014 года № 244, от 18 декабря 2014 года № 245, от 17 декабря 2015 года № 276), следующие изменения:

1) в части 1 статьи 2 слова "как городское поселение" исключить;

2) в пункте 3 части 3 статьи 3 слова ", голосование по вопросам изменения границы города Костромы, преобразования города Костромы как муниципального образования в случаях, предусмотренных Федеральным законом "Об общих принципах организации местного самоуправления в Российской Федерации" исключить;

3) в части 1 статьи 7 слова "территории традиционного природопользования населения города Костромы, рекреационные земли" заменить словами "земли рекреационного назначения";

4) в статье 10:

в части 1:

дополнить пунктом 4¹ следующего содержания:

"4¹) осуществление в ценовых зонах теплоснабжения муниципального контроля за выполнением единой теплоснабжающей организацией мероприятий по строительству, реконструкции и (или) модернизации объектов теплоснабжения, необходимых для развития, повышения надежности и энергетической эффективности системы теплоснабжения и определенных для нее в схеме теплоснабжения в пределах полномочий, установленных Федеральным законом от 27 июля 2010 года № 190-ФЗ "О теплоснабжении";";

в пункте 13 слова "организация отдыха детей в каникулярное время" заменить словами "осуществление в пределах своих полномочий мероприятий по обеспечению организации отдыха детей в каникулярное время, включая мероприятия по обеспечению безопасности их жизни и здоровья";

пункт 25 изложить в следующей редакции:

"25) утверждение правил благоустройства территории города Костромы, осуществление контроля за их соблюдением, организация благоустройства территории города Костромы в соответствии с указанными правилами, а также организация использования, охраны, защиты, воспроизводства городских лесов, лесов особо охраняемых природных территорий, расположенных в границах города Костромы";";

пункт 34 дополнить словом "(волонтерству)";

в пункте 43 слова "Федеральным законом от 24 июля 2007 года № 221-ФЗ "О государственном кадастре недвижимости" заменить словами "Федеральным законом от 24 июля 2007 года № 221-ФЗ "О кадастровой деятельности" и Федеральным законом от 13 июля 2015 года № 218-ФЗ "О государственной регистрации недвижимости";";

в части 3:

пункт 13 изложить в следующей редакции:

"13) создание условий для организации проведения независимой оценки качества условий оказания услуг организациями в порядке и на условиях, которые установлены федеральными законами, а также применение результатов независимой оценки качества условий оказания услуг организациями при оценке деятельности руководителей подведомственных организаций и осуществление контроля за принятием мер по устранению недостатков, выявленных по результатам независимой оценки качества условий оказания услуг организациями, в соответствии с федеральными законами";";

дополнить пунктами 16 и 17 следующего содержания:

"16) осуществление мероприятий в сфере профилактики правонарушений, предусмотренных Федеральным законом от 23 июня 2016 года № 182-ФЗ "Об основах системы профилактики правонарушений в Российской Федерации";";

17) оказание содействия развитию физической культуры и спорта инвалидов, лиц с ограниченными возможностями здоровья, адаптивной физической культуры и адаптивного спорта.";";

5) в части 1 статьи 11:

дополнить пунктом 5³ следующего содержания:

"5³) полномочиями в сфере стратегического планирования, предусмотренными Федеральным законом от 28 июня 2014 года № 172-ФЗ "О стратегическом планировании в Российской Федерации";";

в пункте 6 слова ", а также по вопросам изменения границы и (или) преобразования города Костромы, как муниципального образования, в случаях, предусмотренных Федеральным законом "Об общих принципах организации местного самоуправления в Российской Федерации" исключить;

пункт 7 изложить в следующей редакции:

"7) организация сбора статистических показателей, характеризующих состояние экономики и социальной сферы города Костромы, и предоставление указанных данных органам государственной власти в порядке, установленном Правительством Российской Федерации";";

6) статью 17 признать утратившей силу;

7) в части 2 статьи 20:

в пункте 1 слова "когда изменения вносятся исключительно в целях приведения закрепляемых в настоящем Уставе вопросов местного значения и полномочий по их решению в соответствие с Конституцией Российской Федерации, федеральными законами" заменить словами "когда изменения вносятся в форме точного воспроизведения положений Конституции Российской Федерации, федеральных законов, устава или законов Костромской области в целях приведения настоящего Устава в соответствие с этими нормативными правовыми актами";

дополнить пунктом 2¹ следующего содержания:

"2¹) проект стратегии социально-экономического развития города Костромы";";

пункт 3 признать утратившим силу;

в пункте 4 слова ", за исключением случаев, если в соответствии со статьей 13 Федерального закона "Об общих принципах организации местного самоуправления в Российской Федерации" для преобразования города Костромы требуется получение согласия населения муниципального образования, выраженного путем голосования" исключить;

дополнить частью 8 следующего содержания:

"8. По проекту генерального плана города Костромы, проекту правил землепользования и застройки города Костромы, проектам планировки территории, проектам межевания территории, проекту правил благоустройства территории города Костромы, проектам, предусматривающим внесение изменений в один из указанных утвержденных документов, проектам решений о предоставлении разрешения на условно разрешенный вид использования земельного участка или объекта капитального строительства, проектам решений о предоставлении разрешения на отклонение от предельных параметров разрешенного строительства, реконструкции объектов капитального строительства проводятся публичные слушания, порядок организации и проведения которых определяется решением Думы города Костромы с учетом положений законодательства о градостроительной деятельности.";";

8) в статье 29:

в части 1:

пункт 4 изложить в следующей редакции:

"4) утверждение стратегии социально-экономического развития города Костромы";";

дополнить пунктом 11 следующего содержания:

"11) утверждение правил благоустройства территории города Костромы.";";

в части 2:

в пункте 2 слово "установление" заменить словом "утверждение", слово "территории" исключить;

пункт 3 изложить в следующей редакции:

"3) установление порядка принятия решений о присвоении наименований элементам улично-дорожной сети, наименований элементам планировочной структуры в границах города Костромы, изменении, аннулировании таких наименований";";

пункт 4 после слов "от имени населения города Костромы" дополнить словами "на изменение границы города Костромы";";

в пункте 8 слова "; голосования по вопросам изменения границ города Костромы и преобразования города Костромы" исключить;

пункт 13 после слов "проведения опроса граждан" дополнить словами "в соответствии с законом Костромской области";";

в пункте 19 слова "по развитию систем коммунальной инфраструктуры" заменить словами "по строительству, реконструкции и (или) модернизации объектов, используемых для утилизации, обезвреживания и захоронения твердых бытовых отходов";

дополнить пунктами 22², 22³ следующего содержания:

"22²) установление порядка осуществления муниципального жилищного контроля;

22³) установление порядка ведения перечня видов муниципального контроля и органов местного самоуправления города Костромы, уполномоченных на их осуществление";";

в пункте 35 слова "лицам удостоенным" заменить словами "лицам, удостоенным";

в пункте 42 слова "состава," исключить, дополнить словами "; утверждение местных нормативов градостроительного проектирования города Костромы";";

в пункте 44 слова "навыков и" исключить;

пункт 50 дополнить абзацем следующего содержания:

"установление порядка осуществления муниципального контроля за обеспечением сохранности автомобильных дорог местного значения";";

9) статью 33 дополнить частью 3¹ следующего содержания:

"3¹. Встречи депутата с избирателями проводятся на внутридворовых территориях, а также в помещениях, специально отведенных местах, определенных решением Думы города Костромы, при условии, что их проведение не повлечет за собой нарушение функционирования объектов жизнеобеспечения, транспортной или социальной инфраструктуры, связи, создание помех движению пешеходов и (или) транспортных средств либо доступу граждан к жилым помещениям или объектам транспортной, или социальной инфраструктуры.";";

10) в пункте 4 части 1 статьи 34 слова "частями 3, 5, 7," заменить словом "частью";

11) в статье 36:

часть 9¹ изложить в следующей редакции:

"9¹. Глава города Костромы должен соблюдать ограничения, запреты, исполнять обязанности, которые установлены Федеральным законом от 25 декабря 2008 года № 273-ФЗ "О противодействии коррупции", Федеральным законом от 3 декабря 2012 года № 230-ФЗ "О контроле за соответствием расходов лиц, замещающих государственные должности, и иных лиц их доходам", Федеральным законом от 7 мая 2013 года № 79-ФЗ "О запрете отдельным категориям лиц открывать и иметь счета (вклады), хранить наличные денежные средства и ценности в иностранных банках, расположенных за пределами территории Российской Федерации, владеть и (или) пользоваться иностранными финансовыми инструментами".";";

часть 10¹ изложить в следующей редакции:

"10¹. В случае если Глава города Костромы, полномочия которого прекращены досрочно на основании правового акта губернатора Костромской области об отрешении от должности Главы города Костромы либо на основании решения Думы города Костромы об удалении его в отставку, обжалует данные правовой акт или решение в судебном порядке, Дума города Костромы не вправе принимать решение об избрании Главы города Костромы до вступления решения суда в законную силу.";";

часть 11 дополнить абзацем следующего содержания:

"В случае применения к Главе города Костромы по решению суда мер процессуального принуждения в виде заключения под стражу или временного отстранения от должности его полномочия временно исполняет заместитель Главы города Костромы, а в случае его отсутствия - иной депутат Думы города Костромы, определяемый Думой города Костромы.";";

12) часть 1 статьи 37 дополнить пунктом 13 следующего содержания:

"13) в сфере муниципально-частного партнерства:

- принимает решения о реализации проекта муниципально-частного партнерства, если публичным партнером является город Кострома либо планируется проведение совместного конкурса с участием города Костромы (за исключением случая, в котором планируется проведение совместного конкурса с участием Российской Федерации, субъекта Российской Федерации);

- определяет орган местного самоуправления, уполномоченный на осуществление полномочий в соответствии с частью 2 статьи 18 Федерального закона от 13 июля 2015 года № 224-ФЗ "О государственно-частном партнерстве, муниципально-частном партнерстве в Российской Федерации и внесении изменений в отдельные законодательные акты Российской Федерации";

- направляет в орган исполнительной власти Костромской области, определенный администрацией Костромской области, проект муниципально-частного партнерства для проведения оценки эффективности проекта и определения его сравнительного преимущества в соответствии с частями 2 - 5 статьи 9 Федерального закона от 13 июля 2015 года № 224-ФЗ "О государственно-частном партнерстве, муниципально-частном партнерстве в Российской Федерации и внесении изменений в отдельные законодательные акты Российской Федерации";

- осуществляет иные полномочия, предусмотренные Федеральным законом от 13 июля 2015 года № 224-ФЗ "О государственно-частном партнерстве, муниципально-частном партнерстве в Российской Федерации и внесении изменений в отдельные законодательные акты Российской Федерации", другими федеральными законами и нормативными правовыми актами Российской Федерации, нормативными правовыми актами Костромской области, настоящим Уставом и муниципальными правовыми актами города Костромы.";";

13) в пункте 13 статьи 39 слова "частями 3, 5, 7," заменить словом "частью";

14) в статье 42:

часть 3 дополнить пунктами 7¹ - 7³ следующего содержания:

"7¹) устанавливает порядок формирования, утверждения и ведения планов закупок для обеспечения муниципальных нужд с учетом требований, установленных Правительством Российской Федерации;

7²) устанавливает правила нормирования в сфере закупок товаров, работ, услуг для обеспечения муниципальных нужд в соответствии с общими правилами нормирования, предусмотренными частью 3 статьи 19 Федерального закона от 5 апреля 2013 года № 44-ФЗ "О контрактной системе в сфере закупок товаров, работ, услуг для обеспечения государственных и муниципальных нужд";

7³) устанавливает порядок формирования, утверждения и ведения планов-графиков закупок для обеспечения муниципальных нужд с учетом требований, установленных Правительством Российской Федерации";";

в части 5:

в пункте 1 слова "и вносит на утверждение Думой города Костромы" исключить;

в пункте 2 слова "и вносит на утверждение Думой города Костромы" исключить;

пункт 4 дополнить словами "в случаях, предусмотренных Градостроительным кодексом Российской Федерации";

в пункте 5 слова "утверждает местные нормативы градостроительного проектирования города Костромы," исключить;

в пункте 6 слова "случаях установленных" заменить словами "случаях, установленных";

в пункте 14 слова "Федеральным законом от 24 июля 2007 года № 221-ФЗ "О государственном кадастре недвижимости" заменить словами "Федеральным законом от 24 июля 2007 года № 221-ФЗ "О кадастровой деятельности" и Федеральным законом от 13 июля 2015 года № 218-ФЗ "О государственной регистрации недвижимости";

в части 9:

в абзаце первом слова "сбора, вывоза, утилизации и переработки бытовых и промышленных отходов" заменить словами "организации деятельности по сбору (в том числе раздельному сбору), транспортированию, обработке, утилизации, обезвреживанию, захоронению твердых коммунальных отходов";

пункт 15 изложить в следующей редакции:

"15) участвует в организации деятельности по сбору (в том числе раздельному сбору), транспортированию, обработке, утилизации, обезвреживанию, захоронению твердых коммунальных отходов";

в пункте 10 части 10 слова "развития субъектов малого и среднего предпринимательства" заменить словами "(подпрограммы) с учетом национальных и местных социально-экономических, экологических, культурных и других особенностей";

пункт 5 части 12 изложить в следующей редакции:

"5) осуществляет в пределах своих полномочий мероприятия по обеспечению организации отдыха детей в каникулярное время, включая мероприятия по обеспечению безопасности их жизни и здоровья";

в части 15:

в пункте 1 слова ", голосования по вопросам изменения границы города Костромы и (или) преобразования города Костромы как муниципального образования" исключить;

дополнить пунктом 8¹ следующего содержания:

"8¹) организует и осуществляет региональный государственный контроль (надзор), полномочиями по осуществлению которого наделены органы местного самоуправления города Костромы";

дополнить пунктом 9¹ следующего содержания:

"9¹) разрабатывает и принимает в соответствии с типовыми административными регламентами, утверждаемыми уполномоченными органами исполнительной власти Костромской области, административные регламенты осуществления регионального государственного контроля (надзора), полномочиями по осуществлению которого наделены органы местного самоуправления города Костромы, в порядке, установленном нормативными правовыми актами Костромской области";

пункт 10 дополнить словами ", показатели и методика проведения которого утверждаются Правительством Российской Федерации";

пункт 20 изложить в следующей редакции:

"20) создаёт условия для деятельности народных дружин";

в пункте 7 части 17¹ слова "в порядке, установленном Правительством Российской Федерации" заменить словами "за исключением таких программ, которые согласовываются в соответствии с законодательством Российской Федерации об электроэнергетике";

15) в статье 43:

абзац первый части 1 дополнить словами ", но не менее чем два года";

часть 6¹ изложить в следующей редакции:

"6¹. Глава Администрации города Костромы должен соблюдать ограничения, запреты, исполнять обязанности, которые установлены Федеральным законом от 25 декабря 2008 года № 273-ФЗ "О противодействии коррупции", Федеральным законом от 3 декабря 2012 года № 230-ФЗ "О контроле за соответствием расходов лиц, замещающих государственные должности, и иных лиц их доходам", Федеральным законом от 7 мая 2013 года № 79-ФЗ "О запрете отдельным категориям лиц открывать и иметь счета (вклады), хранить наличные денежные средства и ценности в иностранных банках, расположенных за пределами территории Российской Федерации, владеть и (или) пользоваться иностранными финансовыми инструментами".";

часть 7 дополнить абзацем следующего содержания:

"В случае применения к главе Администрации города Костромы по решению суда мер процессуального принуждения в виде заключения под стражу или временного отстранения от должности временное исполнение обязанностей возлагается на лицо, назначаемое решением Думы города Костромы по представлению Главы города Костромы.";

16) в пункте 19 части 1 статьи 44 слова ", проекты планировки территории и проекты межевания территорий в порядке, определяемом" заменить словами "в порядке и случаях, определяемых";

17) в статье 45:

в пункте 11 части 1 слова "частями 3, 5, 7," заменить словом "частью";

дополнить частью 4 следующего содержания:

"4. Контракт с главой Администрации города Костромы может быть расторгнут в судебном порядке на основании заявления губернатора Костромской области в связи с несоблюдением ограничений, запретов, неисполнением обязанностей, которые установлены Федеральным законом от 25 декабря 2008 года № 273-ФЗ "О противодействии коррупции", Федеральным законом от 3 декабря 2012 года № 230-ФЗ "О контроле за соответствием расходов лиц, замещающих государственные должности, и иных лиц их доходам", Федеральным законом от 7 мая 2013 года № 79-ФЗ "О запрете отдельным категориям лиц открывать и иметь счета (вклады), хранить наличные денежные средства и ценности в иностранных банках, расположенных за пределами территории Российской Федерации, владеть и (или) пользоваться иностранными финансовыми инструментами", выявленными в результате проверки достоверности и полноты сведений о доходах, расходах, об имуществе и обязательствах имущественного характера, представляемых в соответствии с законодательством Российской Федерации о противодействии коррупции.";

18) в части 4 статьи 46 слова "пунктах 1-3" исключить;

19) в части 2¹ статьи 47 слова "пунктах 1-3" исключить;

20) в статье 48:

абзац первый части 3 после слов "на постоянной основе" дополнить словами "и в этот период достигшим пенсионного возраста или потерявшим трудоспособность";

часть 5 изложить в следующей редакции:

"5. Лицо, не менее одного года замещавшее на постоянной основе муниципальную должность города Костромы и в этот период достигшее пенсионного возраста или потерявшее трудоспособность, имеет право на ежемесячную доплату к страховой пенсии по старости (инвалидности), назначенной в соответствии с Федеральным законом от 28 декабря 2013 года № 400-ФЗ "О страховых пенсиях", либо досрочно оформленной в соответствии с Законом Российской Федерации от 19 апреля 1991 года № 1032-1 "О занятости населения в Российской Федерации". Порядок предоставления и размер ежемесячной доплаты к пенсии устанавливается решением Думы города Костромы.

Указанная гарантия не распространяется на лиц, замещавших должность Главы города Костромы, полномочия которых были прекращены досрочно по основаниям, предусмотренным пунктами 2¹, 3, 6 - 9 части 6, частью 6¹ статьи 36, частью 7¹, пунктами 5 - 8 части 10, частью 10¹ статьи 40 Федерального закона от 6 октября 2003 года № 131-ФЗ "Об общих принципах организации местного самоуправления в Российской Федерации", а также на лиц, замещавших должность заместителя Главы города Костромы, полномочия которых

были прекращены досрочно по основаниям, предусмотренным частью 7¹, пунктами 5 - 7 части 10, частью 10¹ статьи 40, частями 1 и 2 статьи 73 Федерального закона от 6 октября 2003 года № 131-ФЗ "Об общих принципах организации местного самоуправления в Российской Федерации".";

21) в части 1 статьи 51 слова ", голосования по вопросам изменения границы и (или) преобразования города Костромы, как муниципального образования, наделенного статусом городского округа" исключить;

22) в части 2 статьи 53 слова "когда изменения в настоящий Устав вносятся исключительно в целях приведения закрепляемых в настоящем Уставе вопросов местного значения и полномочий по их решению в соответствие с Конституцией Российской Федерации, федеральными законами" заменить словами "когда изменения вносятся в форме точного воспроизведения положений Конституции Российской Федерации, федеральных законов, устава или законов Костромской области в целях приведения настоящего Устава в соответствие с этими нормативными правовыми актами";

23) часть 2 статьи 59 после слов "человека и гражданина," дополнить словами "устанавливающие правовой статус организаций, учредителем которых выступает город Кострома, а также соглашения, заключаемые между органами местного самоуправления,";

24) часть 4 статьи 69 изложить в следующей редакции:

"4. Муниципальному служащему, отвечающему условиям для назначения страховой пенсии по старости, предусмотренным Федеральным законом от 28 декабря 2013 года № 400-ФЗ "О страховых пенсиях", уволенному в связи с ликвидацией органа местного самоуправления города Костромы, Избирательной комиссии города Костромы, при сокращении численности или штата, с его согласия может назначаться пенсия на период до наступления возраста, дающего право на страховую пенсию по старости, в том числе назначаемую досрочно, но не ранее чем за два года до наступления соответствующего возраста.";

25) в части 5 статьи 72 слово "закрытых" заменить словом "непубличных".

2. Отменить решение Думы города Костромы от 27 апреля 2017 года № 50 "О внесении изменений в Устав муниципального образования городского округа город Кострома".

3. Настоящее решение вступает в силу со дня его официального опубликования, за исключением абзаца восьмого подпункта 4 пункта 1 настоящего решения, вступающего в силу с 1 мая 2018 года.

Глава города Костромы Ю. В. ЖУРИН.

ОФИЦИАЛЬНЫЙ САЙТ АДМИНИСТРАЦИИ ГОРОДА КОСТРОМЫ www.gradkostroma.ru

ИЗВЕЩЕНИЕ О ПРОВЕДЕНИИ СОБРАНИЯ О СОГЛАСОВАНИИ МЕСТОПОЛОЖЕНИЯ ГРАНИЦ ЗЕМЕЛЬНЫХ УЧАСТКОВ

Кадастровым инженером Киселевой Ольгой Леонидовной, почтовый адрес: 156013 г. Кострома, ул. М. Новикова д.22/22, оф 16, e-mail: o.l.kiseleva@mail.ru, конт. Телефон 8(4942)467-543, № регистрации в государственном реестре лиц осуществляющих кадастровую деятельность 2243, выполняются кадастровые работы в отношении земельных участков № 44:27:050204:21,44:27:050204:23,44:27:050204:26,44:27:050204:38,44:27:050204:39; 44:27:050204:3 расположенных по адресу: Костромская область, г. Кострома, ш. Вологодское 5 км, СНТ «Лесовод-2».

Заказчиком кадастровых работ является председатель Бойко Игорь Владимирович. конт телефон 89536420129.

Собрание по поводу согласования местоположения границы состоится по адресу: Костромская область, г. Кострома, ш. Вологодское 5км, СНТ «Лесовод-2», «10» апреля 2018года, в 10 часов 00 мин.

С проектом межевого плана земельного участка можно ознакомиться по адресу: 156013, г. Кострома ул. М. Новикова д.22/22, оф 16.

Требование о проведении согласования местоположения границ земельных участков на местности принимаются с «09» марта 2018 г. по «09» апреля 2018г. по адресу: г. Кострома, ул. М. Новикова д.22/22, оф 16.

При проведении согласования местонахождения границ при себе необходимо иметь документ, удостоверяющий личность, а также документы о правах на земельный участок (часть 12 статья 39, часть 2 статьи 40 Федерального закона от 24 июля 2007 г № 221-ФЗ « О кадастровой деятельности».

ИЗВЕЩЕНИЕ О ПРОВЕДЕНИИ СОБРАНИЯ О СОГЛАСОВАНИИ МЕСТОПОЛОЖЕНИЯ ГРАНИЦЫ ЗЕМЕЛЬНОГО УЧАСТКА

Кадастровым инженером Кутузовой О.Н. № регистрации в государственном реестре лиц, осуществляющих кадастровую деятельность 7872 тел. 37-31-50, 37-31-42 г.Кострома, ул.Свердлова,40а E-mail: archangel44@mail.ru в отношении земельного участка, расположенного по адресу: Костромская область, р-н Костромской, г.Кострома, ш. Вологодское 6-й км, садоводческое товарищество «Северный»,участок №54 с кадастровым № 44:27:050201:54 выполняются кадастровые работы по уточнению местоположения границы и площади земельного участка.

Заказчиком кадастровых работ является Грошевик Галина Леонидовна (тел.8-905-152-33-56 адрес проживания : г.Кострома,мкр-н Давыдовский-2 д.5, кв.60)

Собрание заинтересованных лиц по вопросу согласования местоположения границы земельного участка состоится по адресу: г.Кострома,ул.Свердлова,40а «13» апреля 2018г. в 10ч 00 мин.

С проектом межевого плана можно ознакомиться по адресу: г. Кострома, ул. Свердлова, 40а.

Требования о проведении согласования местоположения границ земельного участка на местности принимаются с 12 марта 2018 г по 12 апреля 2018г. обоснованные возражения о местоположении границ земельного участка после ознакомления с проектом межевого плана принимаются с 12 марта 2018 г по 12 апреля 2018г. по адресу : г. Кострома, ул. Свердлова, 40а.

Смежные земельные участки с правообладателями, которых требуется согласовать местоположение границы земельного участка :

- земельный участок, расположенный по адресу: Костромская область, р-н Костромской, г.Кострома, снт Сад Северный, участок №53 с кадастровым № 44:27:050201:53;

- земельный участок, расположенный по адресу: Костромская область, р-н Костромской, г.Кострома, снт Сад Северный, участок №29 с кадастровым № 44:27:050201:29;

При проведении согласования местоположения границ при себе необходимо иметь документ, удостоверяющий личность и документы о правах на земельный участок (часть 12 статьи 39, часть 2 статьи 40 ФЗ- №221 от 24.07.2007г. «О кадастровой деятельности»)

ИЗВЕЩЕНИЕ О ПРОВЕДЕНИИ СОБРАНИЯ О СОГЛАСОВАНИИ МЕСТОПОЛОЖЕНИЯ ГРАНИЦЫ ЗЕМЕЛЬНОГО УЧАСТКА

Кадастровым инженером Кутузовой О.Н. № регистрации в государственном реестре лиц, осуществляющих кадастровую деятельность 7872 тел. 37-31-50 ,37-31-42 г.Кострома, ул.Свердлова, 40а E-mail: archangel 44 @ mail.ru в отношении земельного участка, расположенного по адресу: Костромская область , р-н Костромской ,г.Кострома, ш. Вологодское 6-й км ,садоводческое товарищество «Северный»,участок №79 с кадастровым № 44:27:050201: 79 выполняются кадастровые работы по уточнению местоположения границы и площади земельного участка.

Заказчиком кадастровых работ является Мерзляков Александр Викторович (тел.8-920-397-07-18 адрес проживания : г.Кострома,бульвар Михалевский д.26а кв.6)

Собрание заинтересованных лиц по вопросу согласования местоположения границы земельного участка состоится по адресу: г.Кострома, ул.Свердлова, 40а «13» апреля 2018г. в 10ч 00 мин.

С проектом межевого плана можно ознакомиться по адресу: г. Кострома, ул. Свердлова, 40а .

Требования о проведении согласования местоположения границ земельного участка на местности принимаются с 12 марта 2018 г по 12 апреля 2018г. ,обоснованные возражения о местоположении границ земельного участка после ознакомления с проектом межевого плана принимаются с 12 марта 2018 г по 12 апреля 2018г. по адресу : г. Кострома, ул. Свердлова, 40а.

Смежные земельные участки с правообладателями, которых требуется согласовать местоположение границы земельного участка :

- земельный участок, расположенный по адресу: Костромская область ,р-н Костромской ,г.Кострома,ш.Вологодское 6-й км ,садоводческое товарищество «Северный»,участок №78 с кадастровым № 44:27:050201:78.

При проведении согласования местоположения границ при себе необходимо иметь документ, удостоверяющий личность и документы о правах на земельный участок .(часть 12 статьи 39,часть2 статьи 40 ФЗ- №221 от 24.07.2007г. «О кадастровой деятельности»)

ИЗВЕЩЕНИЕ О ПРОВЕДЕНИИ СОБРАНИЯ О СОГЛАСОВАНИИ МЕСТОПОЛОЖЕНИЯ ГРАНИЦЫ ЗЕМЕЛЬНОГО УЧАСТКА

Кадастровым инженером Кутузовой О.Н. № регистрации в государственном реестре лиц, осуществляющих кадастровую деятельность 7872 тел. 37-31-50 ,37-31-42 г.Кострома, ул.Свердлова, 40а E-mail: archangel 44 @ mail.ru в отношении земельного участка, расположенного по адресу: Костромская область , р-н Костромской ,г.Кострома, снт Сад Северный,участок №45 с кадастровым № 44:27:050201: 45 выполняются кадастровые работы по уточнению местоположения границы и площади земельного участка.

Заказчиком кадастровых работ является Парманова Анна Абдухалиловна (тел.8-920-386-82-10 адрес проживания : г.Кострома, ул.Ленина, д. 100Г, кв.21)

Собрание заинтересованных лиц по вопросу согласования местоположения границы земельного участка состоится по адресу: г.Кострома, ул.Свердлова, 40а «13» апреля 2018г. в 10ч 00 мин.

С проектом межевого плана можно ознакомиться по адресу: г. Кострома, ул. Свердлова, 40а .

Требования о проведении согласования местоположения границ земельного участка на местности принимаются с 12 марта 2018 г по 12 апреля 2018г. ,обоснованные возражения о местоположении границ земельного участка после ознакомления с проектом межевого плана принимаются с 12 марта 2018 г по 12 апреля 2018г. по адресу : г. Кострома, ул. Свердлова, 40а .

Смежные земельные участки с правообладателями, которых требуется согласовать местоположение границы земельного участка :

- земельный участок, расположенный по адресу: Костромская область ,р-н Костромской ,г.Кострома, шоссе Вологодское 6-й км ,садоводческое товарищество «Северный»,участок №44-а с кадастровым № 44:27:050201:86;

При проведении согласования местоположения границ при себе необходимо иметь документ, удостоверяющий личность и документы о правах на земельный участок .(часть 12 статьи 39,часть2 статьи 40 ФЗ- №221 от 24.07.2007г. «О кадастровой деятельности»)

ИЗВЕЩЕНИЕ О ПРОВЕДЕНИИ СОБРАНИЯ О СОГЛАСОВАНИИ МЕСТОПОЛОЖЕНИЯ ГРАНИЦЫ ЗЕМЕЛЬНОГО УЧАСТКА

Кадастровым инженером Кутузовой О.Н. № регистрации в государственном реестре лиц, осуществляющих кадастровую деятельность 7872 тел. 37-31-50, 37-31-42 г.Кострома, ул.Свердлова, 40а E-mail: archangel 44 @ mail.ru в отношении земельного участка, расположенного по адресу: Костромская область ,р-н Костромской ,г.Кострома, снт Сад Северный ,участок №48 с кадастровым № 44:27:050201: 48 выполняются кадастровые работы по уточнению местоположения границы и площади земельного участка.

Заказчиком кадастровых работ является Ополонников Александр Николаевич (тел.65-50-01 адрес проживания : Костромской р-н, д.Некрасово, ул.Юбилейная, д.16, кв.6,)

Собрание заинтересованных лиц по вопросу согласования местоположения границы земельного участка состоится по адресу: г.Кострома, ул.Свердлова, 40а «13» апреля 2018г. в 10ч 00 мин.

С проектом межевого плана можно ознакомиться по адресу: г. Кострома, ул. Свердлова, 40а .

Требования о проведении согласования местоположения границ земельного участка на местности принимаются с 12 марта 2018 г по 12 апреля 2018г. ,обоснованные возражения о местоположении границ земельного участка после ознакомления с проектом межевого плана принимаются с 12 марта 2018 г по 12 апреля 2018г. по адресу : г. Кострома, ул. Свердлова, 40а.

Смежные земельные участки с правообладателями, которых требуется согласовать местоположение границы земельного участка :

- земельный участок, расположенный по адресу: Костромская область ,р-н Костромской ,г.Кострома, шоссе Вологодское 6-й км ,садоводческое товарищество «Северный»,участок №36 с кадастровым № 44:27:050201:36;

При проведении согласования местоположения границ при себе необходимо иметь документ, удостоверяющий личность и документы о правах на земельный участок (часть 12 статьи 39,часть2 статьи 40 ФЗ- №221 от 24.07.2007г. «О кадастровой деятельности»)

ИЗВЕЩЕНИЕ О ПРОВЕДЕНИИ СОБРАНИЯ О СОГЛАСОВАНИИ МЕСТОПОЛОЖЕНИЯ ГРАНИЦЫ ЗЕМЕЛЬНОГО УЧАСТКА

Кадастровым инженером Кутузовой О.Н. № регистрации в государственном реестре лиц, осуществляющих кадастровую деятельность 7872 тел. 37-31-50 ,37-31-42 г.Кострома,

ул.Свердлова, 40а E-mail: archangel 44 @ mail.ru в отношении земельного участка, расположенного по адресу: Костромская область ,р-н Костромской ,г.Кострома, снт Сад Северный ,участок №47 с кадастровым № 44:27:050201: 47 выполняются кадастровые работы по уточнению местоположения границы и площади земельного участка.

Заказчиком кадастровых работ является Титкова Марьяна Владимировна (тел.8-903-899-27-42 адрес проживания : г.Кострома, мкр-н Якиманиха, д.15, кв.37)

Собрание заинтересованных лиц по вопросу согласования местоположения границы земельного участка состоится по адресу: г.Кострома, ул.Свердлова, 40а «13» апреля 2018г. в 10ч 00 мин.

С проектом межевого плана можно ознакомиться по адресу: г. Кострома, ул. Свердлова, 40а .

Требования о проведении согласования местоположения границ земельного участка на местности принимаются с 12 марта 2018 г по 12 апреля 2018г. ,обоснованные возражения о местоположении границ земельного участка после ознакомления с проектом межевого плана принимаются с 12 марта 2018 г по 12 апреля 2018г. по адресу : г. Кострома, ул. Свердлова, 40а.

Смежные земельные участки с правообладателями, которых требуется согласовать местоположение границы земельного участка :

- земельный участок, расположенный по адресу: Костромская область ,р-н Костромской ,г.Кострома, шоссе Вологодское 6-й км ,садоводческое товарищество «Северный»,участок №36 с кадастровым № 44:27:050201:36;

При проведении согласования местоположения границ при себе необходимо иметь документ, удостоверяющий личность и документы о правах на земельный участок .(часть 12 статьи 39,часть2 статьи 40 ФЗ- №221 от 24.07.2007г. «О кадастровой деятельности»)

Администрация города Костромы

ПОСТАНОВЛЕНИЕ

6 марта 2018 года

№ 420

Об установлении тарифов на услуги по обслуживанию зданий, предоставляемые муниципальным казенным учреждением города Костромы «Управление административными зданиями»

В соответствии со статьей 17 Федерального закона от 6 октября 2003 года № 131 – ФЗ «Об общих принципах организации местного самоуправления в Российской Федерации», решением Думы города Костромы от 21 декабря 2005 года № 120 «Об определении порядка установления органами местного самоуправления города Костромы тарифов на услуги, предоставляемые муниципальными предприятиями и учреждениями, и работы, выполняемые муниципальными предприятиями и учреждениями», Порядком формирования тарифов на платные услуги, предоставляемые муниципальными предприятиями и учреждениями города Костромы, утвержденным постановлением Администрации города Костромы от 10 июля 2013 года № 1504, руководствуясь статьями 42, 44, частью 1 статьи 57 Устава города Костромы,

ПОСТАНОВЛЯЮ :

1. Установить тарифы на услуги по обслуживанию зданий, предоставляемые муниципальным казенным учреждением города Костромы «Управление административными зданиями», в соответствии с приложением к настоящему постановлению.

2. Признать утратившим силу постановление Администрации города Костромы от 20 февраля 2017 года № 393 «Об установлении тарифов на услуги по обслуживанию зданий, предоставляемые муниципальным казенным учреждением города Костромы «Управление административными зданиями».

3. Настоящее постановление подлежит официальному опубликованию и вступает в силу с 1 числа месяца, следующего за месяцем его издания, но не ранее, чем по истечении 10 дней после дня его официального опубликования.

Глава Администрации города Костромы **В.В. ЕМЕЦ.**

Приложение к постановлению Администрации города Костромы от "6" марта 2018 года № 420

Тарифы на услуги по обслуживанию зданий, предоставляемые муниципальным казенным учреждением города Костромы «Управление административными зданиями»

№ п/п	Наименование услуги	Единица измерения	Тариф (руб.)
1.	Обслуживание здания, расположенного по адресу: г. Кострома, ул. Советская, 1	кв. м занимаемой площади	55,45
2.	Обслуживание здания, расположенного по адресу: г. Кострома, ул. Депутатская, 47	кв. м занимаемой площади	50,25
3.	Обслуживание здания, расположенного по адресу: г. Кострома, ул. Голубкова, 6	кв. м занимаемой площади	45,61
4.	Обслуживание здания, расположенного по адресу: г. Кострома, ул. Советская, 3	кв. м занимаемой площади	55,16
5.	Обслуживание здания, расположенного по адресу: г. Кострома, пл. Конституции, 2, в том числе:		
5.1.	с учетом обслуживания лифтов	кв. м занимаемой площади	67,15
5.2.	без учета обслуживания лифтов	кв. м занимаемой площади	59,85

Администрация города Костромы

ПОСТАНОВЛЕНИЕ

27 февраля 2018 года

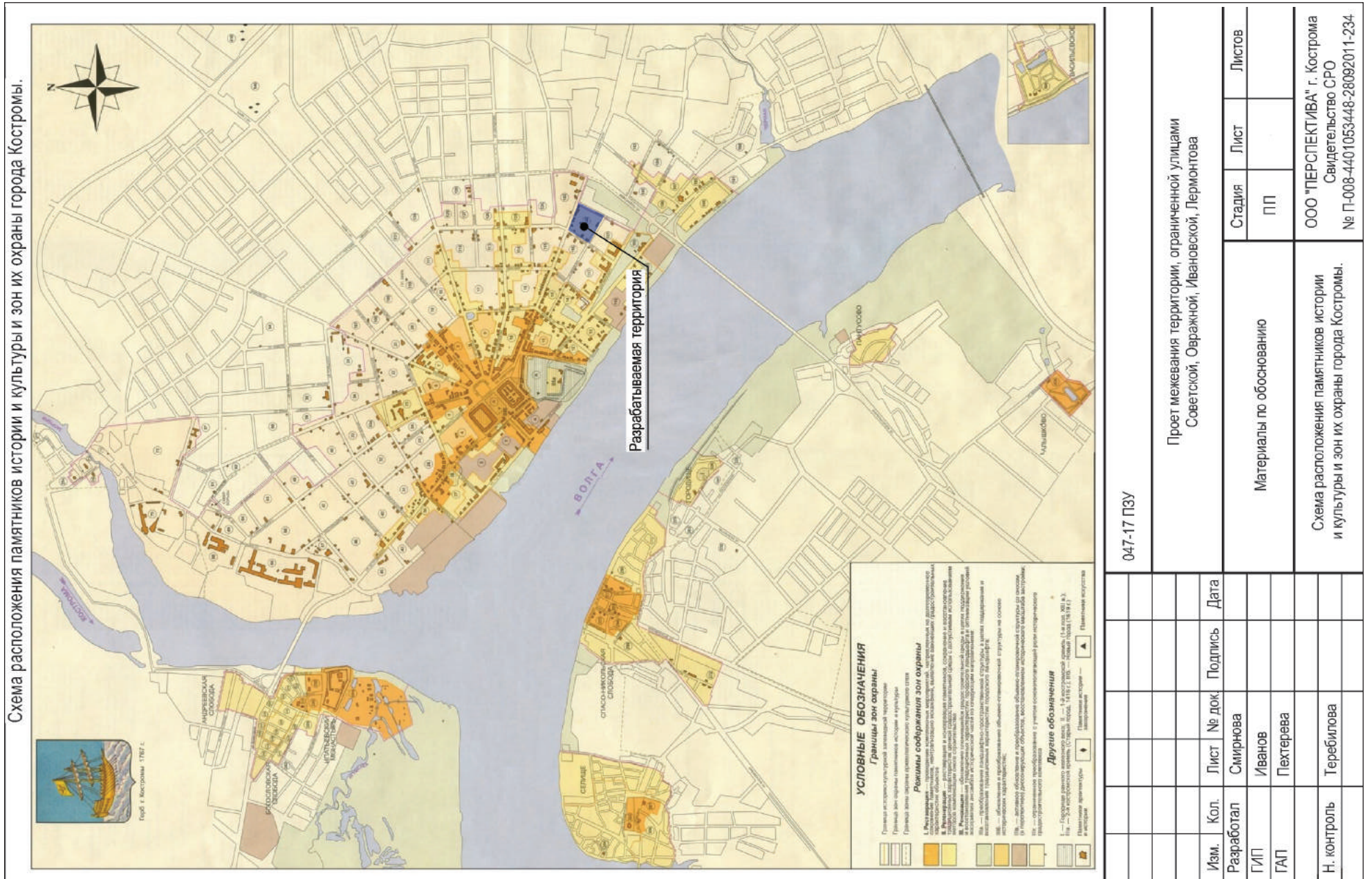
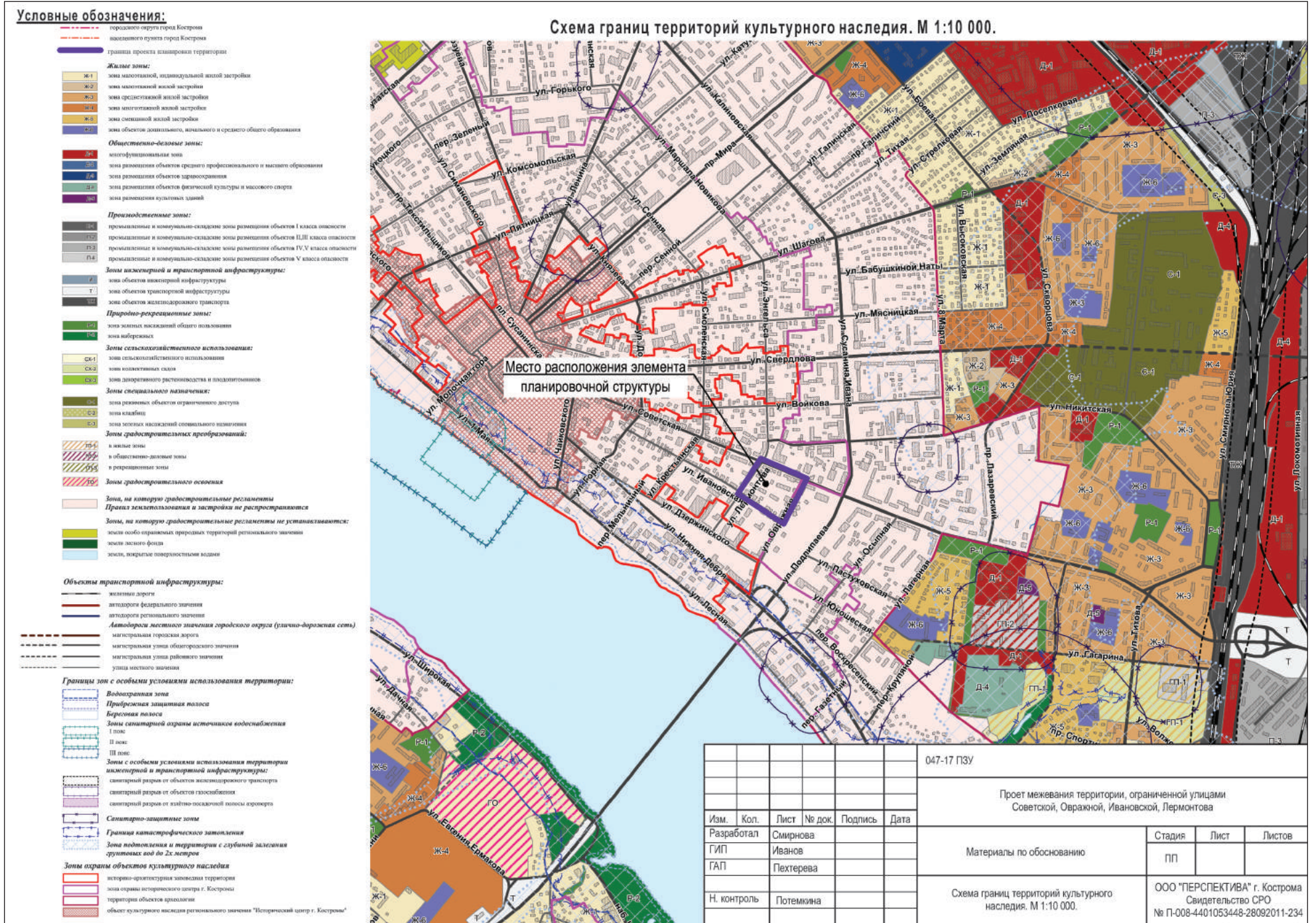
№ 373

О внесении изменений в перечень избирательных участков, образованных на территории города Костромы

В соответствии с пунктом 2 статьи 19 Федерального закона от 12 июня 2002 года № 67-ФЗ «Об основных гарантиях избирательных прав и права на участие в референдуме граждан Российской Федерации», статьей 72 Избирательного кодекса Костромской области, руководствуясь статьями 42, 44, частью 1 статьи 57 Устава города Костромы,

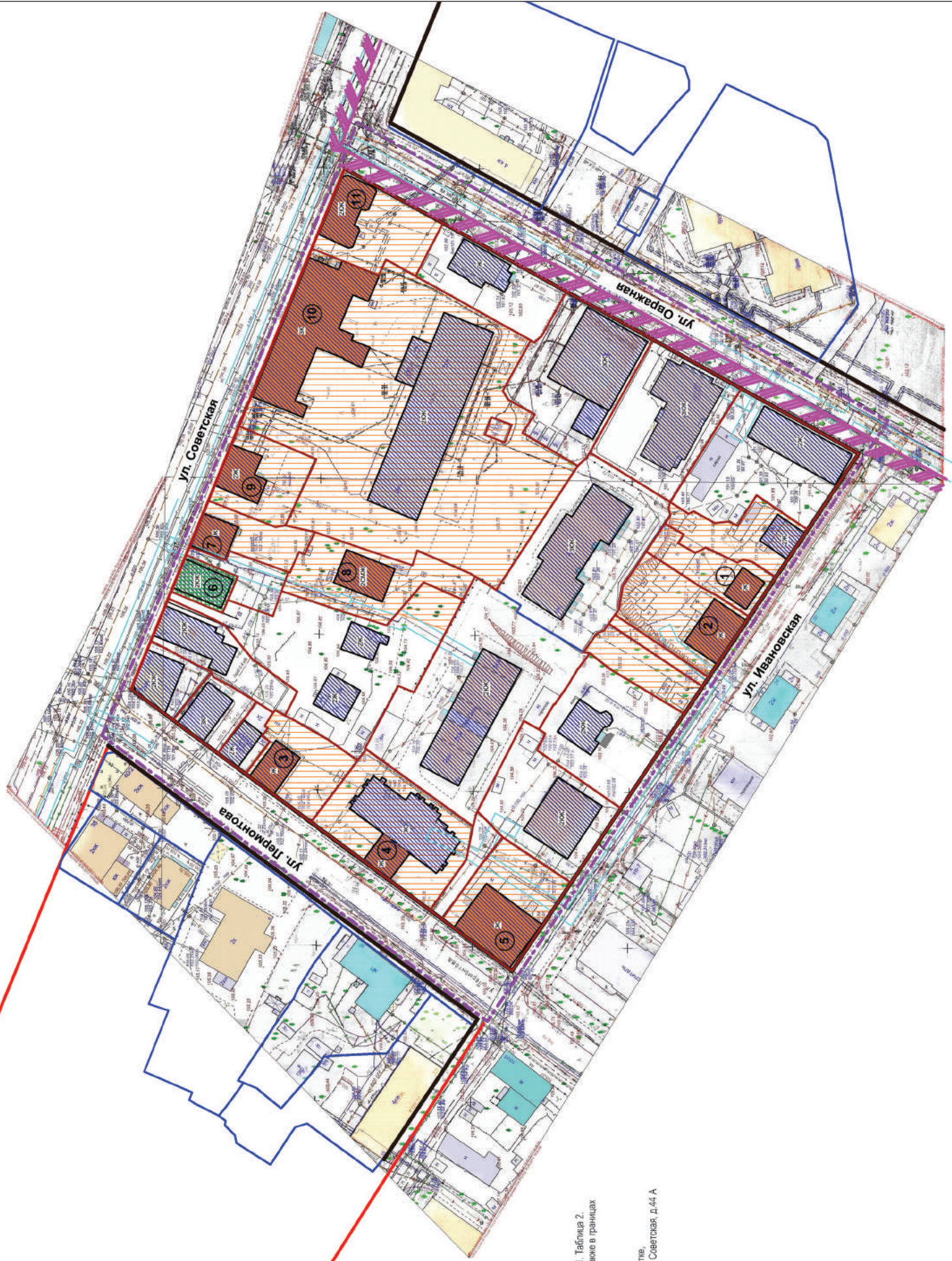
ПОСТАНОВЛЯЮ :

(Продолжение на стр. 34)



Историко-культурный опорный план квартала. М 1:1000.

Условные обозначения	НАИМЕНОВАНИЕ
—	Граница разработки проекта планировки территории
—	Граница существующего земельного участка на кадастровом плане территории
—	Действующие красные линии
—	Проектируемые красные линии
—	Изменяемые красные линии
—	Существующая ЛЭП низкого напряжения
—	Существующий газопровод
—	Существующая сеть бытовой канализации
—	Существующая сеть ливневой канализации
—	Существующая теплосеть
—	Существующий водопровод
—	Этажность, характеристика здания
—	Существующий объект капитального строительства
—	Существующие дороги и проезды с асфальтобетонным покрытием
—	Граница охранной зоны инженерных сетей (газопровод)
—	Территория уреченного объекта культурного наследия: Дом жилой, 2-я пол. XIX в. по адресу ул. Советская, 44
—	Территория объекта культурного наследия
—	Объект культурного наследия
—	Граница зоны охраны исторического центра г. Кострома



ПРИМЕЧАНИЯ:
 1. Перечень объектов культурного наследия представлен в текстовой части проекта межевания Том 1, Часть 1, Таблица 2.
 2. Разрабатываемая территория расположена в границах зоны охраны исторического центра г. Кострома, а также в границах территории объектов археологии.
 3. Территория является частью территории объекта культурного наследия федерального значения "Усадьба культурного деятеля по адресу: ул. Русинской и Никольской улиц, XIV-XVIII вв."
 4. Объект культурного наследия по адресу: ул. Советская, д.44 - урочен. На текущую дату на земельном участке, исторической и функционально связанным с ОКН, возведен объект капитального строительства с адресом: ул. Советская, д.44 А

047-17 ПЗУ		Проект межевания территории, ограниченной улицами Советской, Суварской, Ивановской, Лермонтова	
Изм.	Кол.	Лист	№ док.
Разработал	Смирнова	Иванова	Пухтерева
ГИП	Пухтерева	ПП	Листов
ГАП	Пухтерева	Лист	Листов
Н. контроль	Потемкина	Материалы по обоснованию	ООО "ПЕРСПЕКТИВА" г. Кострома Свидетельство СРО № П-005-440/053448-28052011-234
		Историко-культурный опорный план квартала.	М 1:1000.

1. Внести в перечень избирательных участков, образованных на территории города Костромы, утвержденный постановлением Администрации города Костромы от 29 сентября 2017 года № 2629 «Об образовании на территории города Костромы избирательных участков» (с изменениями, внесенными постановлениями Администрации города Костромы от 8 ноября 2017 года № 2936, от 28 декабря 2017 года № 3399, от 25 января 2018 года № 78, от 1 февраля 2018 года № 148), следующие изменения, изложив его в следующей редакции:

**«ПЕРЕЧЕНЬ
избирательных участков, образованных на территории города Костромы»**

№ п/п	Помер избирательного участка	Границы избирательного участка		Место нахождения	
				участковой избирательной комиссии (адрес)	помещения для голосования (адрес)
1.	174	проспект Текстильщиков	с 1 по 21 (нечетн.) 6	Федеральное государственное бюджетное образовательное учреждение высшего образования «Костромской государственный университет» (улица 1 Мая, 14) тел. 39-16-85	
		улица Комсомольская	с 12 по 32 (четн.) и с 25 по 35 (нечетн.)		
		улица Молочная гора	полностью		
		улица Островского	со 2 по 26 (четн.) и с 1 по 29 (нечетн.)		
		улица 1 Мая	полностью		
		улица Пятипикая	с 1 по 27 (нечетн.) и с 4 по 14 (четн.)		
		улица Цементовка	полностью		
2.	175	проспект Текстильщиков	с 23 по 47 (нечетн.) и с 42 по 68 (четн.)	Областное государственное бюджетное профессиональное образовательное учреждение «Костромской автоакадемии колледж» (улица Спасокукоцкого, 40) тел. 37-13-03	
		улица Депутатская	80, 80а		
		улица Козуева	с 9 по 49 (нечетн.)		
		улица Комсомольская	с 41 по 67 (нечетн.)		
		улица Островского	с 32 по 42 (четн.) 51		
		улица Симановского	с 19 по 45 (нечетн.) и с 32 по 52 (четн.)		
		улица Спасокукоцкого	полностью		
переулок Зеленый	полностью				
переулок Тестный	полностью				
3.	176	улица Борьбы	9, 9а	Областное государственное казенное специальное (коррекционное) образовательное учреждение для обучающихся, воспитанников с ограниченными возможностями здоровья «Специальная (коррекционная) общеобразовательная школа VII- VIII вида № 1 Костромской области» (улица Юных пионеров, 2) тел. 45-44-62	
		улица Козуева	с 34 по 52 (четн.)		
		улица Красноармейская	с 25 по 45 (нечетн.) и с 10в по 22 (четн.)		
		улица Ново-Полянская	5а, 7		
		улица Полянская	с 4 по 52 (четн.) и с 5 по 29 (нечетн.) 33		
4.	177	улица Юных пионеров	с 4 по 26 (четн.) 1, 3, 29, 33		
		улица Задорина	9, 9а		
		улица Козуева	с 34 по 52 (четн.)		
		улица Красноармейская	с 25 по 45 (нечетн.) и с 10в по 22 (четн.)		
		улица Ново-Полянская	5а, 7		
		улица Полянская	с 4 по 52 (четн.) и с 5 по 29 (нечетн.) 33		
5.	178	улица Юных пионеров	с 4 по 26 (четн.) 1, 3, 29, 33		
		проспект Текстильщиков	с 12 по 38 (четн.) 4		
		улица Козуева	со 2 по 14 (четн.) 3, 3а		
		улица Комсомольская	с 36 по 74 (четн.)		
		улица Ленина	с 1а по 49 (нечетн.)		
		улица Пятипикая	с 29 по 57 (нечетн.) и с 22 по 38 (четн.) 55а		
6.	179	улица Симановского	1, 3, с 6 по 28 (четн.) и с 5 по 15а (нечетн.)		
		переулок Кадьяевский	полностью		
		проспект Текстильщиков	с 51 (нечетн.) - до конца и с 70 (четн.) - до конца		
		улица Депутатская	с 5 по 41 (нечетн.) и с 14 по 42 (четн.)		
		улица Ерохова	6а, 10, 14б		
		улица Островского	с 44 по 52 (четн.)		
7.	180	улица Терешковой	с 6 по 50 (четн.) и с 7 по 21 (нечетн.)	Муниципальное бюджетное учреждение дополнительного образования города Костромы «Центр детского творчества "Ипатьевская слобода"» (улица Просвещения, 24) тел. 31-39-54 31-22-06	
		улица Береговая	полностью		
		улица Веселова	полностью		
		улица Гидростроительная	полностью		
		улица Заречная	полностью		
		улица Кудрявая	полностью		
		улица Огородная	полностью		
		улица Осетрова	полностью		
		улица Осавиахиима	полностью		
		улица Покровского	полностью		
		улица Просвещения	полностью		
		улица Рабочая слобода	полностью		
		проезд Заречный 1-й	полностью		
		проезд Заречный 2-й	полностью		
переулок Комлевский	полностью				
переулок Кустарный	полностью				

		переулок Металлистов	полностью		
		переулок Покровского	полностью		
		переулок Пожарный	полностью		
		переулок Прибрежный	полностью		
		переулок Производственный	полностью		
7.	180	переулок Ремесленный	полностью		
		переулок Слесарный	полностью		
		Некрасовское шоссе	полностью		
		проезд Береговой 1-й	полностью		
		проезд Береговой 2-й	полностью		
8.	181	улица Борьбы	с 1 по 21 (нечетн.) 4, 6	Муниципальное бюджетное общеобразовательное учреждение города Костромы «Средняя общеобразовательная школа № 10» (улица Просвещения, 22) тел. 31-27-89	
		улица Депутатская	с 58 по 62а, с 82 по 88 (четн.) 61		
		улица Козуева	с 56 по 66 (четн.) 51, 55		
		улица Красноармейская	51		
		улица Симановского	с 61 по 77 (нечетн.) и с 72 по 78 (четн.)		
		улица Терешковой	с 27 по 49 (нечетн.) и с 56 по 80 (четн.)		
		улица Юных пионеров	30, 32		
9.	182	улица Борьбы	с 23 по 47 (нечетн.) и с 32 по 66 (четн.)	Администрация города Костромы (улица Депутатская, 47) тел. 55-63-63	
		улица Ерохова	с 24 по 34 (четн.)		
		улица Симановского	с 79 (нечетн.) - до конца, с 80 (четн.) - до конца		
		улица Федосеева	полностью		
		улица Юных пионеров	49		
		переулок Безымянный	полностью		
10.	183	проезд Кирпичный	полностью		
		улица Задорина	с 40 по 48 (четн.)		
		улица Красноармейская	с 36 по 56 (четн.) и с 65 по 85 (нечетн.)		
		улица Полянская	31, 37, 37а		
		улица Юных пионеров	с 40 по 72 (четн.) и с 37 по 47 (нечетн.)		
11.	184	переулок Осторожный 1-й	полностью	Муниципальное бюджетное общеобразовательное учреждение города Костромы «Средняя общеобразовательная школа № 7» (улица Борьбы, 50) тел. 35-36-99	
		переулок Осторожный 2-й	полностью		
		улица Задорина	с 3 по 37 (нечетн.) и с 8 по 32 (четн.)		
		улица Козуева	с 79 (нечетн.) - до конца, с 78 (четн.) - до конца		
		улица Коммунаров	с 1 по 5в (нечетн.) 6, 8, 10		
12.	185	улица Красная слобода	полностью	Администрация города Костромы (улица Депутатская, 47) тел. 55-56-81	
		улица Подгорная	полностью		
		улица Ткачей	полностью		
		улица Юных пионеров	с 74 (четн.) - до конца, с 77 (нечетн.) - до конца		
		переулок Малый	полностью		
13.	186	проспект Речной	с 7 по 23 (нечетн.) и с 8 по 32 (четн.)	Муниципальное бюджетное учреждение дополнительного образования города Костромы «Дом детского творчества "Жемчужина"» (улица Запрудня, 10) тел. 55-09-41	
		улица Водяная	с 23 по 61 (нечетн.) и с 22 по 64 (четн.)		
		улица Запрудня	полностью		
		улица Коммунаров	с 7 (нечетн.) - до конца, с 32 (четн.) - до конца		
		улица Луговая	полностью		
		улица Судостроительная	полностью		
		улица Сплавщиков	со 2 по 36 (четн.)		
		улица Славянская	с 42 по 62 (четн.) 61, 65		
		проезд Судостроителей	с 1 по 19 (нечетн.) и с 4 по 16 (четн.)		
		переулок Водяной 3-й	полностью		
переулок Водяной 4-й	полностью				
переулок Водяной 5-й	полностью				
14.	187	Разъезд 5 км	полностью		
		улица Боровая	с 1 по 33 (нечетн.) и с 6 по 8а (четн.) 10а, 10в		
		улица Водяная	с 1 по 15 (нечетн.) и со 2 по 20 (четн.)		
		улица Славянская	с 7 по 57 (нечетн.) и со 2 по 40 (четн.)		
		переулок Водяной 1-й	полностью		
переулок Водяной 2-й	полностью				
		улица Боровая	с 12 по 34 (четн.) 10, 10б, 35, 37	Муниципальное бюджетное общеобразовательное учреждение города Костромы «Средняя	
		территория садового некоммерческого товарищества	полностью		

ОФИЦИАЛЬНЫЙ САЙТ АДМИНИСТРАЦИИ ГОРОДА КОСТРОМЫ www.gradkostroma.ru

		«Солонка» в районе улицы Боровой		образовательная школа № 1» (улица Боровая, 2) тел. 55-55-31		улица Рабочая 7-я	с 1 по 19 (нечетн.) и с 4 по 10 (четн.)		
		территория некоммерческого садоводческого товарищества СНТ «Дубки» в районе улицы Боровой	полностью			улица Рабочая 8-я	с 1 по 9 (нечетн.) и с 4 по 22 (четн.)		
15.	188	проспект Речной	с 38 по 70 (четн.)	Муниципальное бюджетное общеобразовательное учреждение города Костромы «Средняя общеобразовательная школа № 14 имени выдающегося земляка, главного маршала авиации, дважды Героя Советского Союза Александра Александровича Новикова» (улица Линейная, 11) тел. 55-12-53		улица Рабочая 9-я	со 2 по 10 (четн.), 15	Муниципальное бюджетное учреждение города Костромы «Городской центр обеспечения качества образования» (улица Ленина, 84) тел. 55-05-12	
		улица Водяная	с 65 (нечетн.) - до конца, с 66 (четн.) - до конца				улица Рабочая 10-я		16
		улица Линейная	полностью				улица Беговая		с 45 (нечетн.) - до конца
		улица Славянский	с 1а по 35 (нечетн.)				улица Катупечная		с 45 по 65 (нечетн.) и с 54 по 76 (четн.)
		улица Славянская	с 64 (четн.) - до конца, с 77 (нечетн.) - до конца				улица Ленина		с 70 по 86а (четн.) и с 75 по 93 (нечетн.)
		улица Физкультурная	полностью				улица Маяковского		с 1 по 15а (нечетн.) и со 2 по 20 (четн.)
		улица Целинная	полностью				улица Полянская		с 55 по 65 (нечетн.) и с 60 по 78 (четн.), 91, 95
		проезд Линейный	полностью				улица Текстилей		17
		проезд Судостроителей	с 23 (нечетн.) - до конца, с 20 (четн.) - до конца				проезд Маяковского		полностью
		проезд Целинный 1-й	полностью				проезд Полянский		полностью
		проезд Целинный 2-й	полностью				улица Ленина		88, 90, 101, 103
		переулок Водяной 6-й	полностью				улица Новый Быт		с 4 по 32 (четн.) и с 3 по 9 (нечетн.)
		переулок Водяной 7-й	полностью				улица Рабочая 3-я		25, 31, 35
		переулок Водяной 8-й	полностью				улица Рабочая 5-я		с 18 по 24 (четн.) и с 19 по 49 (нечетн.)
		переулок Водяной 9-й	полностью			улица Рабочая 6-я	полностью		
		улица Панинская	полностью			улица Рабочая 7-я	с 30 по 66 (четн.) и с 35 по 47 (нечетн.)		
16.	189	проспект Речной	с 76 (четн.) - до конца	Муниципальное бюджетное учреждение дополнительного образования города Костромы «Детская школа искусств № 6» (проспект Речной, 72) тел. 55-09-22		микрорайон Якиманиха	17	Областное государственное бюджетное профессиональное образовательное учреждение «Костромской политехнический колледж» (улица Ленина, 149) тел. 55-16-53	
		улица Бляхина	полностью				улица Ленина		со 119 по 153-2 (нечетн.)
		улица Винокуровой	полностью				улица Рабочая 1-я		полностью
		улица Кедрова	полностью				улица Рабочая 5-я		с 26 по 32 (четн.)
		улица Растопчина	полностью				улица Рабочая 11-я		полностью
		улица Солоница	полностью						
		проезд Речной 1-й	полностью						
		проезд Речной 2-й	полностью						
		проезд Речной 3-й	полностью						
		проезд Речной 4-й	полностью						
		проезд Речной 5-й	полностью						
		проезд Речной 6-й	полностью						
		проезд Речной 7-й	полностью						
		проезд Речной	полностью						
		улица Полигонная	полностью						
		территория садоводческого некоммерческого товарищества «Юбилейный» в районе проспекта Речного	полностью						
17.	190	поселок Волжский	полностью	Государственное казенное учреждение для детей-сирот и детей, оставшихся без попечения родителей, Костромской области «Волжский центр помощи детям, оставшимся без попечения родителей» (поселок Волжский квартал 3, дом 27) тел. 48-12-82		микрорайон Якиманиха	1, с 11 по 15 (нечетн.) и со 2 по 18 (четн.)	Муниципальное бюджетное образовательное учреждение города Костромы «Средняя общеобразовательная школа № 4» (микрорайон Якиманиха, 19) тел. 42-20-52	
		улица Шарьянская	полностью				улица Ленина		со 126 по 156 (четн.), 157, 163
		проезд Апраксинский	полностью						
		проезд Волгореченский	полностью						
		проезд Макарьевский	полностью						
		проезд Мантуровский	полностью						
		проезд Нейский	полностью						
		проезд Нерехтский	полностью						
		проезд Судиславский	полностью						
		микрорайон «Любавино»	полностью						
		проезд Судайский	полностью						
		улица Героев	полностью						
		проспект Речной	157						
		проезд 7-й Журавлиный	полностью						
		проезд Сусанинский	полностью						
		проезд Вохомский	полностью						
18.	191	проспект Рабочий	с 4 по 34 (четн.) и с 9 по 19 (нечетн.)	Муниципальное бюджетное учреждение города Костромы «Городской центр обеспечения качества образования» (улица Ленина, 84) тел. 45-67-21		улица Комбинатовская	с 13 по 25 (нечетн.) и с 26 по 34 (четн.)	Областное государственное бюджетное профессиональное образовательное учреждение «Костромской политехнический колледж» (улица Ленина, 149) тел. 55-13-22	
		улица Ново-Полянская	четная сторона полностью и с 11 по 37а (нечетн.)				улица Ленина		со 104 по 110 (четн.), 116, 155
		улица Полянская	35, 39				улица Новосельская		15, 17, 43, 45, 47, 63
19.	192	проспект Рабочий	с 48 (четн.) - до конца	Муниципальное бюджетное общеобразовательное учреждение города Костромы «Средняя общеобразовательная школа № 27» (улица Задорина, 57) тел. 55-04-12		улица Пушкина	с 26 по 40а (четн.)	Муниципальное бюджетное общеобразовательное учреждение города Костромы «Средняя общеобразовательная школа № 13» (улица Партизанская, 37)	
		улица Новый Быт	19, 33, 39				улица Тургенева		с 23 по 31 (нечетн.)
		улица Рабочая 7-я	12				улица Цветочная		с 4 по 12 (четн.) и с 7 по 25 (нечетн.)
		улица Рабочая 8-я	с 11 по 23 (нечетн.)				микрорайон Якиманиха		с 3 по 9 (нечетн.)
		улица Рабочая 9-я	с 12 по 22 (четн.) и с 23 по 29 (нечетн.)						
		улица Рабочая 10-я	24, 26, 28						
20.	193	проспект Рабочий	21, 36, 69, 71, 73	Муниципальное бюджетное общеобразовательное учреждение города Костромы «Средняя общеобразовательная школа № 27» (улица Задорина, 57) тел. 51-48-36		улица Буйская	полностью	Муниципальное бюджетное общеобразовательное учреждение города Костромы «Средняя общеобразовательная школа № 13» (улица Партизанская, 37)	
		улица Задорина	с 41 (нечетн.) - до конца, с 52а (четн.) - до конца				улица Берендеевская		полностью
		улица Красноармейская	с 91 (нечетн.) - до конца, с 66 (четн.) - до конца				улица Берендеевская 1-я		полностью
		улица Новый Быт	11, 13, 15				улица Берендеевская 2-я		полностью
		улица Текстилей	29, 31				улица И. Желтова		полностью
		улица Рабочая 5-я	4, 6, 8, 9, 11, 13				улица Запольная		полностью
						улица Космонавтов	полностью		
						улица Костромская	с 1 по 73а (нечетн.)		

ОФИЦИАЛЬНЫЙ САЙТ АДМИНИСТРАЦИИ ГОРОДА КОСТРОМЫ www.gradkostroma.ru

		Костромской территории некоммерческого садоводческого товарищества «Сад им. П.К. Крулской» в районе поселка Гари	полностью			проезд Галицкий	с 1 по 43 (нечетн.) и со 2 по 46 (четн.)	(улица Галицкая, 47а) тел. 35-10-41
34.	207	улица Горького	полностью, кроме домов 9, 9а	Муниципальное бюджетное общеобразовательное учреждение города Костромы «Средняя общеобразовательная школа № 26 имени Героя Советского Союза В. В. Князева» (улица Горького, 7) тел. 51-38-66		перелок Песочный	полностью	Областное государственное казенное специальное (коррекционное) образовательное учреждение для обучающихся, воспитанников с ограниченными возможностями здоровья «Специальная (коррекционная) общеобразовательная школа - интернат III-IV вида Костромской области» (улица Войкова, 23) тел. 37-05-61
		улица Козуева	с 18 по 32 (четн.)					
		улица Комсомольская	с 69 по 87 (нечетн.)					
		улица Красноармейская	с 1 по 7 (нечетн.), 10, 10а, 10б					
		улица Ленина	с 51а по 59а (нечетн.)					
		улица Ново-Полянская	1, 3а, 3б					
35.	208	площадь Мира	2	Муниципальное бюджетное общеобразовательное учреждение города Костромы «Средняя общеобразовательная школа № 26 имени Героя Советского Союза В. В. Князева» (улица Горького, 7) тел. 51-38-66	Муниципальное бюджетное учреждение города Костромы «Художественная галерея» (площадь Мира, 2) тел. 51-64-45	улица Мясницкая	со 2 по 18 (четн.) и с 1 по 17 (нечетн.)	
		улица Катушечная	с 1 по 25 (нечетн.) и со 2 по 44 (четн.)					
		улица Лавровская	с 21 (нечетн.) - до конца, с 12а (четн.) - до конца					
		улица Ленина	с 32 по 68 (четн.)					
		улица Маршала Повикова	с 1 по 31 (нечетн.) и с 46 по 26 (четн.), 36					
		улица Сениная	с 3 по 15 (нечетн.)					
36.	209	проспект Мира	с 6 по 16 (четн.) и с 1а по 19 (нечетн.)	Областное государственное казенное специальное (коррекционное) образовательное учреждение для обучающихся, воспитанников с ограниченными возможностями здоровья «Специальная (коррекционная) общеобразовательная школа VIII вида № 3 Костромской области» (улица Шагова, 9) тел. 31-30-16		улица Князева	полностью	Областное государственное казенное специальное (коррекционное) образовательное учреждение для обучающихся, воспитанников с ограниченными возможностями здоровья «Специальная (коррекционная) общеобразовательная школа VIII вида № 3 Костромской области» (улица Шагова, 9) тел. 47-32-71
		улица Ленина	с 4 по 30 (четн.)					
		улица Лавровская	с 1 по 15в (нечетн.), 6, 8					
		улица Сениная	с 6 по 28 (четн.), 42а					
		улица Шагова	с 1 по 49 (нечетн.) и с 4 по 30 (четн.)					
		перелок Сениной	с 1 по 21 (нечетн.) и со 2 по 16в (четн.)					
37.	210	проспект Мира	с 67 по 95 (нечетн.)	Областное государственное казенное учреждение «Многофункциональный центр предоставления государственных и муниципальных услуг» (улица Калиновская, 38) тел. 62-05-70		улица Беговая	с 27 по 37 (нечетн.)	
		улица Калиновская	с 3 по 45 (нечетн.) и с 4 по 30д (четн.)					
38.	211	улица Галицкая	со 2 по 26 (четн.) и с 11 по 37 (нечетн.)	Муниципальное бюджетное общеобразовательное учреждение города Костромы «Средняя общеобразовательная школа № 30» (улица Смоленская, 28а) 31-14-66		улица Суевина Ивана	с 4 по 20 (четн.)	Муниципальное бюджетное общеобразовательное учреждение города Костромы «Гимназия № 15» (улица Шагова, 201) тел. 42-69-48 42-88-36
		улица Калиновская	с 58 по 76 (четн.)					
		улица Маршала Повикова	с 57 по 77 (нечетн.), 40, 42					
		улица Мясницкая	с 19 по 47 (нечетн.)					
		улица Бабушкиной Натты	с 1 по 15 (нечетн.) и с 4 по 10 (четн.)					
		улица Сениная	25, 25а, 27, 38, 40, 42					
		улица Смоленская	с 3 по 11а (нечетн.), 4, 6, 6а, 6б, 6в, 6г					
		улица Шагова	с 51 по 85 (нечетн.) и с 42 по 88 (четн.)					
		улица Энгельса	с 4 по 14 (четн.), 3, 5, 7					
		перелок Сениной	28а					
39.	212	проспект Мира	с 46 по 62 (четн.)	Негосударственное образовательное учреждение дополнительного профессионального образования Костромская объединенная тематическая школа Общероссийской общественно-государственной организации «Добровольное общество содействия армии и флоту России»		улица 8 Марта	1а, 1б, 1в, со 2 по 16 (четн.)	Муниципальное бюджетное общеобразовательное учреждение города Костромы «Средняя общеобразовательная школа № 38 имени выдающегося земляка, дважды Героя Советского Союза Афандия Петровича Шелища» (улица Пикитская, 70) тел. 42-15-56
		улица Галицкая	с 43 по 53 (нечетн.) и с 28 по 36 (четн.)					
		улица Калиновская	с 55 по 93 (нечетн.)					
		улица Поселковая	с 1 по 13а (нечетн.) и со 2 по 14а (четн.)					
		улица Стрелковая	с 1 по 11а (нечетн.) и со 2 по 14 (четн.)					
		улица Самоотечная	полностью					
		улица Тихая	с 1 по 47 (нечетн.) и со 2а по 44а (четн.)					
		улица Шагова	с 89 по 141 (нечетн.)					
		просед Самотечный	полностью					
40.	213					улица Мясницкая	со 2 по 18 (четн.) и с 1 по 17 (нечетн.)	
		улица Свердлова	с 43 по 77 (нечетн.) и с 46 по 54 (четн.)					
		улица Смоленская	с 17 по 31 (нечетн.)					
		улица Суевина Ивана	с 23 по 27 (нечетн.), 26, 30, 32а					
		улица Энгельса	с 11 по 21 (нечетн.) и с 20 по 26 (четн.)					
41.	214	улица 8 Марта	с 22 по 54 (четн.)			улица Мясницкая	с 61 по 79 (нечетн.), 51, 54, 56, 62, 70, 72, 76	Муниципальное бюджетное учреждение дополнительного образования города Костромы «Детский морской центр» (улица Суевина Ивана, 31а) тел. 47-21-33
		улица Бабушкиной Натты	с 14 по 46 (четн.) и с 19 по 53 (нечетн.)					
		улица Свердлова	83, 95, 99, 101					
		улица Суевина Ивана	с 3 по 7 (нечетн.), 29, 31, 33					
		улица Шагова	с 92 по 122 (четн.)					
		просед Бабушкиной Натты	полностью					
		просед Шагова	полностью					
		перелок Солнечный	1, 3, 5					
42.	215	улица Войкова	с 26 (четн.) - до конца, с 23 (нечетн.) - до конца			улица 8 Марта	60	Областное государственное бюджетное образовательное учреждение дополнительного профессионального образования «Костромской областной институт развития образования» (улица Суевина Ивана, 52) тел. 47-32-71
		улица Суевина Ивана	с 37, 48					
		улица Свердлова	с 58 по 88 (четн.)					
		перелок Красный	полностью					
		перелок Солнечный	с 15 по 19а (нечетн.) и с 16 по 20 (четн.)					
43.	216	улица Бабушкиной Натты	с 50 (четн.) - до конца, с 55 (нечетн.) - до конца			улица Высоковская	полностью	Государственное учреждение «Целевой фонд Российской Федерации в городе Костроме Костромской области» (улица Свердлова, 120) тел. 65-97-06
		улица Крайняя	полностью					
		улица 8 Марта	с 3 по 69 (нечетн.)					
		улица Мясницкая	с 9а по 110 (четн.) и с 83 по 133 (нечетн.)					
		просед Мясницкий	полностью					
		улица Пикитская	35, 43, 45					
		улица Свердлова	со 109 по 127 (нечетн.), 114, 116, 116а, 116б, 116г, 118					
		улица Скворцова	5, 7, 9, 16, 16а, 20а					
		просед Пикитский	полностью					
		улица Шагова	со 126 по 140 (четн.)					
44.	217	улица Мясницкая	112а			улица Скворцова	20	Муниципальное бюджетное общеобразовательное учреждение города Костромы «Гимназия № 15» (улица Шагова, 201) тел. 42-69-48 42-88-36
		улица Шагова	со 146 по 154 (четн.) и с 179 по 193 (нечетн.), 197, 197а					
		просед Сосновый 1-й	13, 19					
		просед Сосновый 2-й	15, 19					
45.	218	улица Пикитская	с 54 по 98 (четн.), кроме домов 62а, 62б, 92а					
46.	219	улица Шагова	195, 199, 203					Муниципальное бюджетное общеобразовательное учреждение города Костромы «Гимназия № 15» (улица Шагова, 201) тел. 42-69-48
47.	220	улица Пикитская	47б					
		улица Скворцова	с 4а по 14 (четн.), 18					
		просед Сосновый 1-й	25					

		проезд Сосновый 2-й	16, 21	учреждение города Костромы «Средняя общеобразовательная школа № 38 имени выдающегося земляка, дважды Героя Советского Союза Афанасия Петровича Шилкина» (улица Никитская, 70) тел. 42-15-58			с 4 по 10 (четн.)	тел. 41-57-31			
		проезд Сосновый 3-й	полностью						полностью		
48.	221	улица Никитская	с 49 по 57 (нечетн.)	Муниципальное бюджетное общеобразовательное учреждение города Костромы «Лицей № 34» (улица Никитская, 106а) тел. 42-10-34				Областное государственное бюджетное профессиональное образовательное учреждение «Костромской колледж бытового сервиса» (Кинешемское шоссе, 25/1) тел. 22-04-23			
		улица Смирнова Юрия	1, 3								
49.	222	шоссе Галичское	26	Областное государственное бюджетное учреждение культуры «Костромской губернский симфонический оркестр под управлением Павла Герштейна» (улица Никитская, 96) тел. 42-04-72					Областное государственное бюджетное профессиональное образовательное учреждение «Костромской колледж бытового сервиса» (Кинешемское шоссе, 25/1) тел. 22-04-23		
		улица Демилевская	8								
		улица Смирнова Юрия	полностью, кроме домов 1, 3								
		проезд Демилевский	полностью								
		поселок Фалерник	1а							Областное государственное бюджетное профессиональное образовательное учреждение «Костромской колледж бытового сервиса» (Кинешемское шоссе, 25/1) тел. 22-04-23	
		улица Центральная									
50.	223	шоссе Кинешемское	с 4 по 12 (четн.), 15	Муниципальное бюджетное учреждение дополнительного образования города Костромы «Центр внекопной работы "Беркут" имени Героя Советского Союза О. А. Юрасова» (Кинешемское шоссе, 15) тел. 32-63-19							Областное государственное бюджетное профессиональное образовательное учреждение «Костромской колледж бытового сервиса» (Кинешемское шоссе, 23) тел. 22-05-93
		улица Локомотивная	5								
		переезд Локомотивный	полностью					Областное государственное бюджетное профессиональное образовательное учреждение «Костромской колледж бытового сервиса» (Кинешемское шоссе, 23) тел. 22-05-93			
51.	224	улица Индустриальная	с 20 по 32а (четн.) и с 55 по 61 (нечетн.)	Областное государственное бюджетное профессиональное образовательное учреждение «Костромской машиностроительный техникум» (улица Фестивальная, 31) тел. 34-82-61							
		улица Фестивальная	29 (общедоступные)								
52.	225	улица Шагова	с 205 по 221 (нечетн.)	Муниципальное бюджетное общеобразовательное учреждение города Костромы «Гимназия № 15» (улица Шагова, 201) тел. 42-69-48					Областное государственное бюджетное профессиональное образовательное учреждение «Костромской колледж бытового сервиса» (Кинешемское шоссе, 25/1) тел. 22-04-52		
53.	226	улица Восточная	полностью	Областное государственное бюджетное профессиональное образовательное учреждение «Костромской колледж бытового сервиса» (Кинешемское шоссе, 25/1) тел. 22-04-52				Муниципальное казенное учреждение города Костромы «Дорожное хозяйство» (улица Суварина, 4) тел. 41-34-31			
		улица Восточная 2-я	полностью								
		шоссе Кинешемское	с 23 по 39 (нечетн.)								
		улица Глазковская 2-я	полностью, кроме дома 23								
		улица Дорожная 2-я	полностью								
		улица Мира	1, 3, со 2 по 10 (четн.)								
		улица Участковая 1-я	полностью								
		улица Участковая 2-я	полностью					Областное государственное бюджетное профессиональное образовательное учреждение «Костромской колледж отраслевых технологий строительства и лесной промышленности» (улица Центральная, 50) тел. 34-02-29			
		улица Шербины Петра	полностью								
54.	227	шоссе Кинешемское	43	Муниципальное бюджетное общеобразовательное учреждение города Костромы «Средняя общеобразовательная школа № 8» (улица Глазковская 2-я, 27) тел. 22-67-22					Областное государственное бюджетное профессиональное образовательное учреждение «Костромской техникум торговли и питания» (Кинешемское шоссе, 45/51) тел. 41-11-02		
		улица Мира	с 17 по 19а (нечетн.), 30, 32								
		проезд Мичуринцев	13, 15								
		улица Старо-караванская	полностью								
		улица Фестивальная	с 6 по 24 (четн.) и с 5 по 25 (нечетн.)								
		проезд Глазковский	полностью								
55.	228	улица Центральная 2-я	полностью	Муниципальное бюджетное общеобразовательное учреждение города Костромы «Средняя общеобразовательная школа № 8» (улица Глазковская 2-я, 27) тел. 22-01-52				Муниципальное бюджетное общеобразовательное учреждение города Костромы «Лицей № 41» (улица Повоселов, 11) тел. 41-57-31			
		улица Глазковская 2-я	23								
		шоссе Кинешемское	41								
		улица Мичуринцев	полностью								
		улица Мира	с 14 по 24 (четн.)								
		улица Фестивальная	с 26 по 30 (четн.), 1а, 3, 27, 29а								
		проезд Мичуринцев	с 1 по 9а (нечетн.) и с 4 по 10 (четн.)								
		территория некоммерческого садоводческого товарищества «Кооператор 1» в районе проезда Мичуринцев	полностью								
56.	229	улица Дружбы	с 26 по 30 (четн.) и с 29 по 33 (нечетн.)	Муниципальное бюджетное общеобразовательное учреждение города Костромы «Лицей № 41» (улица Повоселов, 11)				Муниципальное бюджетное общеобразовательное учреждение города Костромы «Лицей № 41» (улица Повоселов, 11)			
		улица Окружная	со 2 по 6, с 16 по 26 (четн.)								
		улица Повоселов	полностью								
		шоссе Кинешемское	с 51 по 64б (четн.)								
		улица Центральная	с 3 по 31 (нечетн.) и								
		проезд Кинешемский 5-й	полностью	Муниципальное бюджетное общеобразовательное учреждение города Костромы «Лицей № 41» (улица Повоселов, 11)				Муниципальное бюджетное общеобразовательное учреждение города Костромы «Лицей № 41» (улица Повоселов, 11)			
		проезд Повоселов	полностью								
		проезд Окружной 5-й	полностью								
57.	230	шоссе Кинешемское	10а, с 14 по 52 (четн.), участок 25, 36		Муниципальное бюджетное общеобразовательное учреждение города Костромы «Лицей № 41» (улица Повоселов, 11)					Муниципальное бюджетное общеобразовательное учреждение города Костромы «Лицей № 41» (улица Повоселов, 11)	
		улица Дружбы	с 1 по 25 (нечетн.) и со 2 по 22 (четн.)								
		улица Давыдова	с 1 по 23 (нечетн.) и со 2 по 16 (четн.)								
		улица Дорожная	с 3 по 19 (нечетн.) и с 4 по 20 (четн.)								
		улица Окружная	с 32 по 46 (четн.), 43								
		проезд Кинешемский 1-й	полностью								
		проезд Кинешемский 2-й	полностью								
		проезд Кинешемский 3-й	полностью								
		проезд Кинешемский 4-й	полностью								
		проезд Кинешемский 6-й	полностью								
		проезд Окружной 8-й	1, 3								
		территория садоводческого товарищества «Восток»	полностью								
		территория некоммерческого садоводческого товарищества «Восток - 1» в районе улицы Давыдова	полностью								
58.	231	улица Давыдова	25	Муниципальное бюджетное общеобразовательное учреждение города Костромы «Лицей № 41» (улица Повоселов, 11)				Муниципальное бюджетное общеобразовательное учреждение города Костромы «Лицей № 41» (улица Повоселов, 11)			
		улица Окружная	с 47 по 57 (нечетн.)								
		проезд Окружной 7-й	полностью								
		проезд Окружной 8-й	полностью, кроме домов 1, 3								
59.	232	микрорайон Юбилейный	27, 29	Муниципальное бюджетное общеобразовательное учреждение города Костромы «Лицей № 41» (улица Повоселов, 11)				Муниципальное бюджетное общеобразовательное учреждение города Костромы «Лицей № 41» (улица Повоселов, 11)			
		улица Давыдова	с 37 по 41 (нечетн.)								
		улица Суварина	с 10 по 26 (четн.)								
		улица Центральная	50								
60.	233	улица Волжская 2-я	15	Муниципальное бюджетное общеобразовательное учреждение города Костромы «Лицей № 41» (улица Повоселов, 11)				Муниципальное бюджетное общеобразовательное учреждение города Костромы «Лицей № 41» (улица Повоселов, 11)			
		улица Давыдова	с 18 по 32 (четн.) и с 27 по 33 (нечетн.)								
		улица Оперетников	3								
61.	234	улица Индустриальная	11а	Муниципальное бюджетное общеобразовательное учреждение города Костромы «Лицей № 41» (улица Повоселов, 11)				Муниципальное бюджетное общеобразовательное учреждение города Костромы «Лицей № 41» (улица Повоселов, 11)			
		улица Прокопьевая	с 13 по 19 (нечетн.)								
		улица Центральная	42, 48, 48а, с 51 по 91 (нечетн.)								
		проезд Давыдовский 1-й	полностью								
		проезд Давыдовский 2-й	полностью								
		проезд Давыдовский 3-й	полностью								
		проезд Давыдовский 4-й	полностью								
		проезд Давыдовский 5-й	полностью								
		проезд Давыдовский 6-й	полностью								
62.	235	шоссе Кинешемское	с 66 по 72 (четн.)	Муниципальное бюджетное общеобразовательное учреждение города Костромы «Лицей № 41» (улица Повоселов, 11)				Муниципальное бюджетное общеобразовательное учреждение города Костромы «Лицей № 41» (улица Повоселов, 11)			
		микрорайон Давыдовский-3	28а, 30, 34, 40								
		улица Индустриальная	27, 29, 31, 35, 37, 51, 53а								
63.	236	улица Индустриальная	с 17 по 25 (нечетн.), 27а, 33	Муниципальное бюджетное общеобразовательное учреждение города Костромы «Лицей № 41» (улица Повоселов, 11) тел. 41-57-31				Муниципальное бюджетное общеобразовательное учреждение города Костромы «Лицей № 41» (улица Повоселов, 11)			
		улица Суварина	с 15 по 23 (нечетн.)								
64.	237	микрорайон Давыдовский-3	6, с 12 по 28 (четн.), 28б	Муниципальное бюджетное общеобразовательное учреждение города Костромы «Лицей № 41» (улица Повоселов, 11)				Муниципальное бюджетное общеобразовательное учреждение города Костромы «Лицей № 41» (улица Повоселов, 11)			
		улица Индустриальная	16								

				тел. 41-57-31					
65.	238	улица Профсоюзная	с 16 по 28а (четн.), 30а, 32, 32а	Муниципальное бюджетное общеобразовательное учреждение города Костромы «Средняя общеобразовательная школа № 24» (улица Профсоюзная, 20) тел. 22-30-10	Муниципальное бюджетное дополнительное образовательное учреждение города Костромы «Детско-юношеский центр «АРС» (улица Профсоюзная, 20) тел. 34-56-06				Кострома «Гимназия № 25» (микрорайон Давыдовский-1, 32) тел. 22-78-10
66.	239	улица Бульварная	полностью	Муниципальное бюджетное общеобразовательное учреждение города Костромы «Средняя общеобразовательная школа № 24» (улица Профсоюзная, 20) тел. 22-30-10					Муниципальное автономное общеобразовательное учреждение города Костромы «Гимназия № 25» (микрорайон Давыдовский-1, 32) тел. 22-78-10
		улица Жужелинская	30, 31, 33, 35, 39						
		улица Кипетемская	полностью						
		улица Профсоюзная	34а						
		улица Соловьиная	полностью						
		улица Гоголевая	полностью						
		улица Черногогорская	с 2 по 10 (четн.)						
		проезд Рябиновый	полностью						
67.	240	улица Богатырская	10, 12, 12а, 14, 16, с 24 по 34 (четн.)	Областное государственное бюджетное профессиональное образовательное учреждение «Костромской автодорожный колледж» (улица Профсоюзная, 36) тел. 34-43-62					Областное государственное бюджетное профессиональное образовательное учреждение «Костромской машиностроительный техникум» (микрорайон Юбилейный, 10) тел. 34-81-61
		микрорайон Давыдовский-2	59, 61						
		улица Жужелинская	с 1 по 21						
		посеи Кипетемское	80						
		улица Надеждинская	полностью						
		улица Победная	2, 6, 8, 10, 12, 14, 18, 18а, 20						
		улица Профсоюзная	с 38 по 46 (четн.), 30, 34						
		улица Хвойная	полностью						
		территория садоводческого некоммерческого товарищества «Весна» в районе посеи Кипетемского	полностью						
68.	241	посеи Кипетемское	86	Областное государственное бюджетное учреждение «Октябрьский геронтологический центр» (Кипетемское посеи, 86/1) тел. 22-84-06					
69.	242	микрорайон Давыдовский-2	11, 77, 79	Муниципальное бюджетное общеобразовательное учреждение города Костромы «Средняя общеобразовательная школа № 22» (микрорайон Давыдовский-2, 19) тел. 22-38-20 22-35-73					Муниципальное бюджетное учреждение дополнительного образования города Костромы «Детско-юношеский центр «АРС» (микрорайон Юбилейный, 24а) тел. 22-44-89
		микрорайон Давыдовский-3	с 1 по 9 (нечетн.), 2, 4, 4а, 8, 10, 15						
70.	243	микрорайон Давыдовский-2	55, 57, с 63 по 75 (нечетн.)	Муниципальное бюджетное общеобразовательное учреждение города Костромы «Средняя общеобразовательная школа № 22» (микрорайон Давыдовский-2, 19) тел. 22-38-20 22-35-73					
71.	244	микрорайон Давыдовский-2	с 1 по 9, с 13 по 17 (нечетн.), 35, 37, 39	Муниципальное бюджетное общеобразовательное учреждение города Костромы «Лицей № 17» (микрорайон Давыдовский-2, 21) тел. 41-41-52					
72.	245	микрорайон Давыдовский-1	12, 28, 34	Муниципальное бюджетное общеобразовательное учреждение города Костромы «Лицей № 17» (микрорайон Давыдовский-2, 21) тел. 41-41-52 41-48-52					Муниципальное бюджетное учреждение города Костромы «Централизованная библиотечная система» Библиотека № 19 (микрорайон Черноречье, 37) тел. 42-59-41
		микрорайон Давыдовский-2	с 25 по 33 (нечетн.), 41						
73.	246	микрорайон Давыдовский-1	с 2 по 8 (четн.) и с 14 по 26 (четн.)	Муниципальное автономное общеобразовательное учреждение города					
		улица Индустриальная	4, 6, 10						
74.	247	микрорайон Давыдовский-1	30						
		улица Давыдовская	полностью						
		улица Профсоюзная	с 25 по 29 (нечетн.)						
75.	248	микрорайон Юбилейный	3, 7, с 9 по 15 (нечетн.), 17, 19						
		улица Профсоюзная	7, 9						
		улица Юбилейная	полностью						
76.	249	посеи Васильевское	полностью	Областное государственное бюджетное профессиональное образовательное учреждение «Костромской машиностроительный техникум» (микрорайон Юбилейный, 10) тел. 34-81-61					Муниципальное бюджетное учреждение дополнительного образования города Костромы «Детско-юношеский центр «АРС» (микрорайон Юбилейный, 24а) тел. 22-44-89
		микрорайон Юбилейный	с 2 по 20 (четн.), 1, 1а, 5						
		улица Дровяная	полностью						
		улица Красная Байдарка	полностью						
		улица Усадьбная	полностью						
		проезд Васильевский	полностью						
		посеи Васильевское	полностью						
		посеи Красная Байдарка	полностью						
		территория Некоммерческого садоводческого товарищества "Виктория-2" Костромского механического завода в районе поселка Красная Байдарка	полностью						
		территория Некоммерческого садоводческого товарищества "Корень" в районе улицы Красная Байдарка	полностью						
77.	250	микрорайон Юбилейный	с 22 по 30 (четн.), 21, 31						
		улица Профсоюзная	6, 21						
		улица Индустриальная	1, 3, 8, 12, 14						
78.	251	микрорайон Черноречье	1, 3, 4, 5, 6, 7, 8						
		улица «Северной правды»	29, 31, 33, 33а, 35						
79.	252	микрорайон Черноречье	с 11 по 27 (нечетн.) и с 12 по 28 (четн.)						
80.	253	микрорайон Черноречье	с 29 по 37 (нечетн.) и с 30 по 34 (четн.)						
		улица Байдарская	полностью						
		улица Васильевская	полностью						
		улица Ворониллова	полностью						
		улица Железнодорожная	полностью						
		улица Калинина	полностью						
		улица Паризманова	полностью						
		улица Октябрьская	полностью						
		улица Речная	полностью						
		улица Свободы	полностью						
		улица «Северной правды»	с 11 по 27 (нечетн.), 12						
		улица Транспортная	полностью						
		проезд Железнодорожный	полностью						
		проезд Каравашевский	полностью						
		проезд Овражный	полностью						

81.	254	проезд Татарский	с 8 по 38 (четн.) и с 1 по 67 (печетн.)	Федеральное государственное бюджетное образовательное учреждение высшего образования «Костромской государственный университет» (улица Державинского, 17) тел. 49-80-80			«Костромской торгово-экономический колледж» (улица Долматова, 25а) тел. 31-10-08 31-41-79
		улица Дальняя	1б				
		улица Державинского	полностью				
		улица Ивандовская	с 20 по 32 (четн.) и с 23 по 41б (печетн.)				
		улица Лермонтова	полностью				
		улица Лесная	15а, с 19 по 57 (печетн.)				
		улица Нижняя Дебря	с 33 по 55 (печетн.) и с 40 (четн.) - до конца				
		улица Овражная	5, 7, 10, 12, 14а, 16б, 20				
		перевалок Воскресенский	полностью				
		перевалок Газетный	полностью				
перевалок Короткий	полностью						
82.	255	улица Дальняя	полностью, кроме дома 1б	Муниципальное бюджетное общеобразовательное учреждение города Костромы «Средняя общеобразовательная школа № 5» (улица Юпитерская, 35) тел. 31-28-29 42-91-68			Областное государственное бюджетное учреждение культуры «Костромская областная универсальная научная библиотека» (улица Советская, 73) тел. 37-29-72
		улица Лагерная	с 12 по 36 (четн.) и с 13а по 17 (печетн.)				
		улица Нижняя Дебря	63, 63а, 63б, 65, 67, 69				
		улица Осипная	с 1 по 29а (печетн.) и с 20 по 40 (четн.)				
		улица Пастуховская	полностью				
		улица Юпитерская	полностью				
		улица Ямская	полностью				
		перевалок Крутяной	полностью				
83.	256	бульвар Петровский	полностью	Муниципальное бюджетное учреждение дополнительного образования города Костромы «Детско-юношеская спортивная школа № 1» (улица Советская, 118б) тел. 32-76-96			Областное государственное бюджетное учреждение «Заволжский дом-интернат для престарелых и инвалидов» (улица Малышковская, 55) тел. 22-90-91
		улица Гагарина	полностью, кроме дома 7				
		улица Лагерная	с 1 по 11 (печетн.), 4, 6				
		улица Советская	с 92 по 124 (четн.)				
		перевалок Лагерный	полностью				
84.	257	улица Волжская	полностью	Муниципальное бюджетное общеобразовательное учреждение города Костромы «Средняя общеобразовательная школа № 37» (микрорайон Черноречье, 2) тел. 42-66-91			Муниципальное бюджетное общеобразовательное учреждение города Костромы «Гимназия № 33» (улица Сулова, 6) тел. 33-21-35
		улица Привокзальная	с 16 по 32 (четн.) и с 29 по 47 (печетн.)				
		улица «Северной правды»	32, 43				
		улица Труда	полностью				
		проезд Спортивный	полностью				
		проезд Татарский	с 44 по 58 (четн.), 73, 75				
		проезд Угловой	полностью				
		проезд Чернореченский	полностью				
		территория Садового товарищества «Рассвет» в районе бульвара Петровского	полностью				
		Некоммерческое садоводческое товарищество «Волга» в районе улицы Гагарина	полностью				
		85.	258				
86.	259	улица Гагарина	7	Муниципальное бюджетное общеобразовательное учреждение города Костромы «Гимназия № 28» (улица Советская, 115) тел. 42-59-81			
		улица Никитская	1-10, 1-12				
		улица Привокзальная	с 4а по 14а (четн.), 3, 7а, 13а				
		улица Советская	со 117 по 131 (печетн.) и со 126 по 144 (четн.)				
		улица Титова	полностью				
87.	260	улица Березовая роща	полностью	Муниципальное бюджетное общеобразовательное учреждение города Костромы «Гимназия № 28» (улица Советская, 111в) тел. 42-53-39 42-49-45			
		улица Советская	со 109 по 115а (печетн.)				
88.	261	улица Никитская	62а, 62б, 92а, 100, 102, 104	Муниципальное бюджетное общеобразовательное учреждение города Костромы «Средняя общеобразовательная школа № 38 имени выдающегося земляка дважды Героя Советского Союза Афанасия Петровича Пилиппа» (улица Никитская, 70) тел. 42-15-81			
		улица Советская	с 97 по 105б (печетн.)				
89.	262	улица Горная	полностью	Областное государственное бюджетное профессиональное образовательное учреждение			
		улица Долматова	полностью				
		улица Ивандовская	с 5 по 15 (печетн.) и с 4 по 18 (четн.)				
		улица Крестьянская	полностью				
		улица Лесная	с 3 по 13 (печетн.)				
90.	263	улица Нижняя Дебря	с 3 по 17 (печетн.) и со 2 по 36б				
		улица Спердтова	с 3 по 41 (печетн.) и с 6 по 44 (четн.)				
		улица Смоленская	с 8 по 28 (четн.)				
		улица Советская	с 5 по 41 (печетн.) и с 12 по 36 (четн.)				
		улица Чайковского	полностью				
		улица Шагова	с 32 по 40 (четн.)				
		перевалок Мельничный	полностью				
		улица Глухая	полностью				
		улица Кузнецкая	полностью				
		улица Никитская	52				
улица Овражная	3, 4						
улица Осипная	4, 10, 12						
улица Подпашева	3, 19, 21						
улица Советская	с 44 по 86 (четн.), 79, 91						
91.	265	улица Войкова	с 3 по 17 (печетн.) и со 2 по 24 (четн.)				
		улица Суевина Ивана	54				
		улица Никитская	с 10 по 34 (четн.), 7, 9, 15				
		улица Смоленская	с 35 по 39 (печетн.)				
		улица Советская	с 47 по 75 (печетн.)				
улица Опельса	с 30 по 40б (четн.) и с 25 по 37 (печетн.)						
92.	266	улица Малышковская	55				
93.	267	бульвар Михалевский	полностью				
		улица Агитовская	полностью				
		улица Дубравная	полностью				
		улица Луговые концы	полностью				
		улица Камешники	полностью				
		улица Магистральная	1, 3, 5, 5а, 9, 11				
		улица Малышковская	полностью, кроме дома 55				
		улица Михалевская	полностью				
		улица Небольная	2, 6, 8, 10				
		улица Ольховая	полностью				
		улица Осипная	полностью				
		улица Пастуховская	полностью				
		улица Плесская	полностью				
		улица Санаторная	полностью				
		улица Станислава Милевского	5				
		улица Студенческая	полностью				
		улица Тешетая	полностью				
		проезд Малышковский	полностью				
		проезд Малышковский 2-й	полностью				
		проезд Михалевский	полностью				
проезд Пангусовский 1-й	полностью						
проезд Пангусовский 2-й	полностью						
проезд Пангусовский 3-й	полностью						
проезд Санаторный	полностью						
проезд Ольховый 1-й	полностью						
проезд Ольховый 2-й	полностью						
хутор Чернышино	полностью						
санаторий Костромской	полностью						
поселок Малышково,	полностью						
жд/перевал							
поселок Малышково,	полностью						
газооператорная							
поселок Малышково,	полностью						
371 км							
побережная							
Чернышевская	полностью						
94.	268	улица Китицкая	1, 3, 5, 7, 9, 13, 13а				Федеральное государственное бюджетное образовательное учреждение высшего образования «Костромской государственный университет» (улица Малышковская, 4) тел. 49-81-50
		проезд Березовый	4				
		проезд Студенческий	с 5 по 21 (печетн.), 2, 8, 10, 10а				
95.	269	улица Китицкая	16, 18				Муниципальное бюджетное учреждение дополнительного образования города Костромы «Детско-юношеский центр «Заволжье» (Березовый проезд, 2) тел. 53-63-21
		проезд Березовый	полностью, кроме домов 4, 22				
		проезд Студенческий	23				
96.	270	улица Сулова	2, 4, 5а				Муниципальное бюджетное
		улица Магистральная	с 37 (печетн.) - до				

		улица Широкая	с 3 по 45 «а» (нечетн.) и с 6 по 42 (четн.)	
		улица Ярославская	1, 1а, 5, 7, 9	
		проезд Крутицкий	полностью	
		проезд Школьный	полностью	
		переходок Ветреный	полностью	
		переходок Инженерный	полностью	
		переходок Крайний	полностью	
		переходок Кривой	полностью	
		переходок Липейный	полностью	
		переходок Ровный	полностью	
		переходок Торговый	полностью	
		переходок Гнзкий	полностью	
110.	284	микрорайон «Изеньция»	полностью	Муниципальное бюджетное общеобразовательное учреждение города Костромы «Средняя общеобразовательная школа № 31» (улица Строительная, 8) тел. 43-33-81 53-49-01
		улица Виктора Розова	3, 5	
		улица Вокзальная	полностью	
		улица Московская	с 74 (четн.) – до конца и с 39 (нечетн.) – до конца, дом в районе дома № 100	
		улица художников Пшавловых	полностью	
		проезд Вокзальный	полностью	
		территория Некоммерческого садоводческого товарищества «Поляны» в районе поселка Учхоза «Костромской»	полностью	
111.	285	улица Дачная	с 1 по 25 (нечетн.) и со 2 по 24 (четн.)	Муниципальное бюджетное учреждение «Спортивная школа № 5 имени выдающегося земляка Анатолия Николаевича Герасимова» (улица Беленогова, 23а) тел. 53-06-13
		улица Набережная	полностью	
		улица Пионер-Набережная	60, 62	
		улица Почтовая	полностью	
		улица Пролетарская	с 1 по 21 (нечетн.) и со 2 по 24 (четн.)	
		улица Строительная	с 31а по 41 (нечетн.)	
		улица Холмовая	с 9 по 19 (нечетн.) и с 10 по 18 (четн.)	
		улица Беленогова Юрия	с 22 по 34 (четн.), 23, 25	

2. Настоящее постановление подлежит официальному опубликованию.

Глава Администрации города Костромы В.В. ЕМЕЦ.

Администрация города Костромы

ПОСТАНОВЛЕНИЕ

6 марта 2018 года

№ 416

О внесении изменений в отдельные муниципальные правовые акты Администрации города Костромы, определяющие порядок предоставления из средств бюджета города Костромы мер социальной поддержки для отдельных категорий жителей города Костромы

В соответствии с Федеральным законом от 17 июля 1999 года № 178-ФЗ «О государственной социальной помощи», Положением о Единой государственной информационной системе социального обеспечения и Порядком предоставления информации в Единую государственную информационную систему социального обеспечения, утвержденным постановлением Правительства Российской Федерации от 14 февраля 2017 года № 181, решением Думы города Костромы от 21 декабря 2017 года № 228 «О внесении изменений в пункт 1 решения Думы города Костромы от 26 мая 2011 года № 101 "Об установлении за счет средств бюджета города Костромы мер социальной поддержки для отдельных категорий жителей города Костромы"», руководствуясь статьями 42, 44, частью 1 статьи 57 Устава города Костромы,

ПОСТАНОВЛЯЮ:

1. Внести в пункт 3.5 Правил предоставления меры социальной поддержки в виде ежемесячной социальной выплаты молодым специалистам, принятым на работу по полученной специальности в муниципальные дошкольные образовательные, общеобразовательные учреждения и учреждения дополнительного образования города Костромы, утвержденных постановлением Администрации города Костромы от 12 марта 2010 года № 413 (с изменениями, внесенными постановлениями Администрации города Костромы от 30 августа 2012 года № 1804, от 12 сентября 2012 года № 1872, от 15 января 2016 года № 52, от 15 декабря 2017 года № 3269) изменение, изложив его в следующей редакции:

«3.5. Комитет образования, культуры, спорта и работы с молодежью Администрации города Костромы обеспечивает размещение информации о назначении гражданам меры социальной поддержки в Единой государственной информационной системе социального обеспечения. Размещение указанной информации в Единой государственной информационной системе социального обеспечения осуществляется в соответствии с Федеральным законом от 17 июля 1999 года № 178-ФЗ «О государственной социальной помощи»».

2. Внести в пункт 3.4 Порядка предоставления меры социальной поддержки в виде снижения определенным с учетом критериев адресности и нуждаемости отдельным категориям граждан, являющихся родителями в семье, имеющей трех и более детей, размера платы, взимаемой за присмотр и уход за детьми, обучающимися в муниципальных образовательных организациях, реализующих образовательную программу дошкольного образования, утвержденного постановлением Администрации города Костромы от 3 сентября 2013 года № 1948 (с изменениями, внесенными постановлениями Администрации города Костромы от 7 ноября 2014 года № 2999, от 15 сентября 2016 года № 2633, от 31 января 2017 года № 198, 14 декабря 2017 года № 3257), изменение, изложив его в следующей редакции:

«3.4. Комитет образования, культуры, спорта и работы с молодежью Администрации города Костромы обеспечивает размещение информации о назначении гражданам меры социальной поддержки в Единой государственной информационной системе социального обес-

печения. Размещение указанной информации в Единой государственной информационной системе социального обеспечения осуществляется в соответствии с Федеральным законом от 17 июля 1999 года № 178-ФЗ «О государственной социальной помощи»».

3. Внести в Порядок предоставления меры социальной поддержки жителям города Костромы в виде льгот на проезд в автомобильном и наземном электрическом транспорте общего пользования, осуществляющем регулярные перевозки по регулируемым тарифам в городе Костроме, утвержденный постановлением Администрации города Костромы от 23 сентября 2016 года № 2696 (с изменениями, внесенными постановлениями Администрации города Костромы от 16 февраля 2017 года № 330, от 24 апреля 2017 года № 1268), изменение, дополнив его пунктом 1.9 следующего содержания:

«1.9. Управление транспорта обеспечивает размещение информации о назначении гражданам меры социальной поддержки в Единой государственной информационной системе социального обеспечения. Размещение указанной информации в Единой государственной информационной системе социального обеспечения осуществляется в соответствии с Федеральным законом от 17 июля 1999 года № 178-ФЗ «О государственной социальной помощи»».

4. Внести в постановление Администрации города Костромы от 2 октября 2012 года № 2000 «Об установлении Порядка предоставления мер социальной поддержки в виде единовременной социальной выплаты лицам, принимающим активное участие в деятельности общественных объединений ветеранов» (с изменениями, внесенными постановлением Администрации города Костромы от 13 февраля 2013 года № 237), изменение, дополнив его пунктом 2.8 следующего содержания:

«2.8. Администрация города Костромы обеспечивает размещение информации о назначении гражданам меры социальной поддержки в Единой государственной информационной системе социального обеспечения. Размещение указанной информации в Единой государственной информационной системе социального обеспечения осуществляется в соответствии с Федеральным законом от 17 июля 1999 года № 178-ФЗ «О государственной социальной помощи»».

5. Внести в Порядок предоставления меры социальной поддержки в виде частичной компенсации расходов на оплату жилых помещений и коммунальных услуг гражданам, являющимся членами народной дружины и принимающим в ее составе участие в охране общественного порядка на территории города Костромы, утвержденный постановлением Администрации города Костромы от 8 октября 2014 года № 2628 (с изменениями, внесенными постановлениями Администрации города Костромы от 18 декабря 2014 года № 3455, от 22 марта 2016 года № 611, от 5 июля 2017 года № 1918) изменение, дополнив его пунктом 1.8 следующего содержания:

«1.8. Администрация города Костромы обеспечивает размещение информации о назначении народным дружинникам меры социальной поддержки в виде частичной компенсации расходов на оплату жилых помещений и коммунальных услуг в Единой государственной информационной системе социального обеспечения. Размещение указанной информации в Единой государственной информационной системе социального обеспечения осуществляется в соответствии с Федеральным законом от 17 июля 1999 года № 178-ФЗ «О государственной социальной помощи»».

6. Внести в постановление Администрации города Костромы от 26 мая 2016 года № 1320 «Об утверждении Порядка предоставления детям, посещающим оздоровительные учреждения с дневным пребыванием при муниципальных образовательных организациях города Костромы в каникулярное время, меры социальной поддержки в виде муниципальной социальной услуги по предоставлению питания» следующие изменения:

6.1. в заголовке слова «муниципальной социальной услуги по предоставлению» заменить словом «предоставления»;

6.2. в пункте 1 слова «муниципальной социальной услуги по предоставлению» заменить словом «предоставления»;

6.3. в Порядке предоставления детям, посещающим оздоровительные учреждения с дневным пребыванием при муниципальных образовательных организациях города Костромы в каникулярное время, меры социальной поддержки в виде муниципальной социальной услуги по предоставлению питания:

6.3.1. в заголовке слова «муниципальной социальной услуги по предоставлению» заменить словом «предоставления»;

6.3.2. в пункте 1.1 слова «муниципальной социальной услуги по предоставлению» заменить словом «предоставления»;

6.3.3. в пункте 1.3 слова «оказание муниципальной социальной услуги по предоставлению» заменить словом «предоставление»;

6.3.4. подраздел 1 дополнить пунктом 1.4 следующего содержания:

«1.4. Комитет образования, культуры, спорта и работы с молодежью Администрации города Костромы обеспечивает размещение информации о назначении гражданам меры социальной поддержки в Единой государственной информационной системе социального обеспечения. Размещение указанной информации в Единой государственной информационной системе социального обеспечения осуществляется в соответствии с Федеральным законом от 17 июля 1999 года № 178-ФЗ «О государственной социальной помощи»».

6.3.5. в пункте 2.2 слова «муниципальной социальной услуги» заменить словами «меры социальной поддержки»;

6.3.6. в пункте 2.3 слова «об оказании в соответствующем периоде услуг по предоставлению» заменить словами «о предоставлении в соответствующем периоде»;

6.3.7. в пункте 2.4:

6.3.7.1. в абзаце первом слова «об оказании услуг по предоставлению» заменить словами «о предоставлении»;

6.3.7.2. в абзаце втором слова «муниципальной социальной услуги» заменить словами «меры социальной поддержки»;

6.3.8. в пункте 2.5 слова «муниципальной социальной услуги» заменить словами «предоставления питания»;

6.3.9. в пункте 4.1:

6.3.9.1. в абзаце первом слова «муниципальной социальной услуги» заменить словами «меры социальной поддержки»;

6.3.9.2. в абзаце третьем слова «муниципальной социальной услуги» заменить словами «меры социальной поддержки».

7. Внести в Порядок предоставления меры социальной поддержки в виде полного или частичного освобождения от внесения платы за посещение детьми специализированных (профильных) смен, организованных при муниципальных образовательных организациях, муниципальных организациях культуры, муниципальных организациях по работе с молодежью города Костромы, утвержденный постановлением Администрации города Костромы от 5 июля 2016 года № 1789 (с изменениями, внесенными постановлениями Администрации города Костромы от 3 ноября 2016 года № 3038, от 11 мая 2017 года № 1414 от 28 июня 2017 года № 1830) изменение дополнив его пунктом 1.4 следующего содержания:

«1.4. Комитет образования, культуры, спорта и работы с молодежью Администрации города Костромы обеспечивает размещение информации о назначении гражданам меры соци-

альной поддержки в Единой государственной информационной системе социального обеспечения. Размещение указанной информации в Единой государственной информационной системе социального обеспечения осуществляется в соответствии с Федеральным законом от 17 июля 1999 года № 178-ФЗ «О государственной социальной помощи».

8. Внести в Порядок предоставления мер социальной поддержки в виде выполнения работ по ремонту жилых помещений ветеранов Великой Отечественной войны 1941-1945 годов либо единовременной выплаты ветеранам Великой Отечественной войны 1941-1945 годов на выполнение работ по ремонту жилых помещений, расположенных на территории города Костромы, утвержденный постановлением Администрации города Костромы от 4 октября 2016 года № 2803 (с изменениями, внесенными постановлениями Администрации города Костромы от 15 февраля 2017 года № 326, от 26 октября 2017 года № 2845), изменение, дополнив его пунктом 1.6 следующего содержания:

«1.6. Комитет городского хозяйства Администрации города Костромы обеспечивает размещение информации о назначении жителям города Костромы меры социальной поддержки в виде частичной оплаты за счет средств бюджета города Костромы стоимости услуг отопления и горячего водоснабжения в Единой государственной информационной системе социального обеспечения. Размещение указанной информации в Единой государственной информационной системе социального обеспечения осуществляется в соответствии с Федеральным законом от 17 июля 1999 года № 178-ФЗ «О государственной социальной помощи».

9. Внести в Правила предоставления частичной компенсации расходов на оплату жилых помещений и коммунальных услуг лицам, являющимся единоличными органами или председателями коллегиальных органов территориального общественного самоуправления, утвержденные постановлением Главы города Костромы от 26 июня 2007 года № 1501 (с изменениями, внесенными постановлениями Главы города Костромы от 24 июля 2007 года № 1760, от 28 ноября 2007 года № 2927, постановлениями Администрации города Костромы от 16 ноября 2009 года № 2069, от 20 сентября 2010 года № 1846, от 13 апреля 2011 года № 677, от 30 сентября 2011 года № 2212, от 12 июля 2013 года № 1528, от 25 декабря 2014 года № 3530, от 17 ноября 2015 года № 3302) изменение, дополнив их пунктом 1.3 следующего содержания:

«1.3. Администрация города Костромы обеспечивает размещение информации о назначении лицам, являющимся единоличными органами или председателями коллегиальных органов территориального общественного самоуправления, частичной компенсации расходов на оплату жилых помещений и коммунальных услуг в Единой государственной информационной системе социального обеспечения. Размещение указанной информации в Единой государственной информационной системе социального обеспечения осуществляется в соответствии с Федеральным законом от 17 июля 1999 года № 178-ФЗ «О государственной социальной помощи».

10. Внести в постановление Администрации города Костромы от 13 апреля 2011 года № 678 «Об установлении порядка предоставления мер социальной поддержки лицам, удостоенным звания "Почетный гражданин города Костромы"» (с изменениями, внесенными постановлением Администрации города Костромы от 11 октября 2017 года № 2710), изменение дополнив его пунктом 2¹ следующего содержания:

«2¹. Администрация города Костромы обеспечивает размещение информации о назначении лицам, удостоенным звания "Почетный гражданин города Костромы" мер социальной поддержки в Единой государственной информационной системе социального обеспечения. Размещение указанной информации в Единой государственной информационной системе социального обеспечения осуществляется в соответствии с Федеральным законом от 17 июля 1999 года № 178-ФЗ «О государственной социальной помощи».

11. Внести в Порядок оказания единовременной материальной помощи в случае смерти лица, удостоенного звания "Почетный гражданин города Костромы", утвержденный постановлением Администрации города Костромы от 30 сентября 2011 года № 2205 изменение, дополнив его пунктом 7 следующего содержания:

«7. Администрация города Костромы обеспечивает размещение информации об оказании единовременной материальной помощи членам семьи лица, удостоенного звания "Почетный гражданин города Костромы", либо другому лицу, взявшему на себя обязанность организации погребения лица, удостоенного звания "Почетный гражданин города Костромы" в Единой государственной информационной системе социального обеспечения. Размещение указанной информации в Единой государственной информационной системе социального обеспечения осуществляется в соответствии с Федеральным законом от 17 июля 1999 года № 178-ФЗ «О государственной социальной помощи».

12. Внести в Порядок предоставления жителям города Костромы финансовой помощи, утвержденный постановлением Администрации города Костромы от 14 января 2014 года № 27 (с изменениями, внесенными постановлениями Администрации города Костромы от 13 мая 2014 года № 1147, от 14 октября 2014 года № 2676, от 30 января 2015 года № 164, от 31 марта 2016 года № 699) изменение, дополнив его пунктом 1.5 следующего содержания:

«1.5. Администрация города Костромы обеспечивает размещение информации о предоставлении жителям города Костромы финансовой помощи в Единой государственной информационной системе социального обеспечения. Размещение указанной информации в Единой государственной информационной системе социального обеспечения осуществляется в соответствии с Федеральным законом от 17 июля 1999 года № 178-ФЗ «О государственной социальной помощи».

13. Внести в постановление Администрации города Костромы от 29 апреля 2013 года № 801 «Об определении порядка назначения лицам, замещавшим должности муниципальной службы города Костромы, пенсии за выслугу лет, перерасчета ее размера и выплаты» (с изменениями, внесенными постановлениями Администрации города Костромы от 6 октября 2016 года № 2848, от 15 мая 2017 года № 1449), изменение дополнив его пунктом 21¹ следующего содержания:

«21¹. Администрация города Костромы обеспечивает размещение информации о назначении гражданам, замещавшим должности муниципальной службы в органе местного самоуправления города Костромы пенсии за выслугу лет в Единой государственной информационной системе социального обеспечения. Размещение указанной информации в Единой государственной информационной системе социального обеспечения осуществляется в соответствии с Федеральным законом от 17 июля 1999 года № 178-ФЗ «О государственной социальной помощи».

14. Внести в Правила предоставления молодым семьям города Костромы социальных выплат на приобретение (строительство) жилья и их использования, утвержденные постановлением Администрации города Костромы от 10 сентября 2015 года № 2533 изменение, дополнив их пунктом 1.5 следующего содержания:

«1.5. Управление имущественных и земельных отношений Администрации города Костромы обеспечивает размещение информации о предоставлении гражданам социальных выплат в Единой государственной информационной системе социального обеспечения. Размещение указанной информации в Единой государственной информационной системе социального обеспечения осуществляется в соответствии с Федеральным законом от 17 июля 1999 года № 178-ФЗ «О государственной социальной помощи».

2. Настоящее постановление вступает в силу со дня его официального опубликования.

Глава Администрации города Костромы
В.В. ЕМЕЦ.

Содержание номера:

Постановление Администрации города Костромы № 396 от 2 марта 2018 года

«О признании утратившим силу постановления Администрации города Костромы от 22 сентября 2015 года № 2683 "О резервировании земель для муниципальных нужд с целью строительства автомобильной дороги местного значения по проезду Кирпичному"»стр. 2

Постановление Администрации города Костромы № 397 от 2 марта 2018 года

«О безналичной оплате проезда в транспорте общего пользования по муниципальным маршрутам регулярных перевозок пассажиров и багажа автомобильным транспортом и городским наземным электрическим транспортом в городском сообщении, проходящим в границах города Костромы»стр. 2

Постановление Администрации города Костромы № 398 от 2 марта 2018 года

«О внесении изменения в Норматив финансирования по фонду оплаты труда муниципальных дошкольных образовательных организаций города Костромы по присмотру и уходу за детьми, осваивающими образовательные программы дошкольного образования, на одного воспитанника в год»стр. 2-3

Решение Думы города Костромы № 27 от 1 марта 2018 года

«О внесении изменения в статью 10 Положения о порядке управления и распоряжения имуществом, находящимся в муниципальной собственности города Костромы»стр. 3

Решение Думы города Костромы № 28 от 1 марта 2018 года

«О внесении изменений в Порядок осуществления муниципального земельного контроля на территории города Костромы»стр. 3

Решение Думы города Костромы № 29 от 1 марта 2018 года

«О признании утратившим силу пункта 11 части 3 статьи 5 Положения об Управлении муниципальных инспекций Администрации города Костромы»стр. 3

Решение Думы города Костромы № 31 от 1 марта 2018 года

«Об утверждении Порядка принятия лицами, замещающими муниципальные должности города Костромы на постоянной

основе, почетных и специальных званий, наград и иных знаков отличия (за исключением научных и спортивных) иностранных государств, международных организаций, политических партий, иных общественных объединений и других организаций»стр. 4

Решение Думы города Костромы № 32 от 1 марта 2018 года

«О внесении изменения в часть 2 статьи 3 Порядка организации и проведения публичных слушаний по вопросам местного значения города Костромы»стр. 5

Решение Думы города Костромы № 33 от 1 марта 2018 года

«О внесении изменения в пункт 1 решения Думы города Костромы от 25 апреля 2013 года № 61 "О реализации органами местного самоуправления города Костромы прав в области физической культуры и спорта"»стр. 5

Решение Думы города Костромы № 34 от 1 марта 2018 года

«О внесении изменения в Положение об Общественной палате при Думе города Костромы»стр. 5
Дума города Костромы объявляет открытый конкурс на лучшую эмблему Думы города Костромыстр. 5

Решение Думы города Костромы № 36 от 1 марта 2018 года

«О проведении открытого конкурса на лучшую эмблему Думы города Костромы»стр. 5-6

Дума города Костромы объявляет закрытый конкурс среди студентов образовательных организаций, расположенных на территории города Костромы и Костромской области, на лучший знак "25-летие Думы города Костромы"стр. 6-7

Решение Думы города Костромы № 37 от 1 марта 2018 года

«О проведении конкурса на лучший знак "25-летие Думы города Костромы"»стр. 7

Решение Думы города Костромы № 41 от 1 марта 2018 года

«О награждении Крутиковой Ирины Николаевны Почётной грамотой Думы города Костромы»стр. 7

Решение Думы города Костромы № 42 от 1 марта 2018 года

«О награждении Пучкова Вячеслава Константиновича Почётной грамотой Думы города Костромы»стр. 7-8

(Начало на стр.43)

Содержание номера:

Информационное сообщение о проведении публичных слушаний	стр. 8
Постановление Главы города Костромы № 19 от 28 февраля 2018 года «О назначении публичных слушаний по проекту межевания территории, ограниченной улицами Советской, Овражной, Ивановской, Лермонтова»	стр. 8
Проект постановления Администрации города Костромы «Об утверждении документации по планировке территории, ограниченной улицами Советской, Овражной, Ивановской, Лермонтова».....	стр. 8–9
Проект межевания территории , ограниченной улицами Советской, Овражной, Ивановской, Лермонтова.....	стр. 1, 9–21, 22–23, 32–33
Постановление Администрации города Костромы № 412 от 5 марта 2018 года «О внесении изменений в Порядок предоставления из бюджета города Костромы субсидий субъектам малого и среднего предпринимательства, осуществляющим приоритетные для города Костромы виды экономической деятельности, в целях частичного возмещения затрат, связанных с оплатой процентов за пользование денежными средствами по кредитным договорам».....	стр. 21
Постановление Администрации города Костромы № 414 от 6 марта 2018 года «О внесении изменений в Порядок предоставления субсидий в целях возмещения суммы арендной платы, уплаченной в бюджет города Костромы за земельный участок, используемый для реализации инвестиционного проекта, являющегося объектом муниципальной поддержки».....	стр. 21–24
Постановление Администрации города Костромы № 415 от 6 марта 2018 года «О предоставлении разрешения на отклонение от предельных параметров разрешенного строительства на земельном участке, расположенном по адресу: Российская Федерация, Костромская область, город Кострома, улица Речная, 6».....	стр. 24
Информационное сообщение о проведении публичных слушаний	стр. 24
Постановление Главы города Костромы № 21 от 5 марта 2018 года «О назначении публичных слушаний по вопросам предоставления разрешений на отклонение от предельных параметров разрешенного строительства на земельных участках, расположенных в городе Костроме по адресам: улица Поселковая, 10а, улица Высотная, 13, улица Прямая, 9, бульвар Михалевский, 29, с кадастровым номером 44:27:080434:83, бульвар Михалевский, 29, с кадастровым номером 44:27:080434:84, на земельном участке, имеющем местоположение в городе Костроме: микрорайон Новый город, 73 (по ГП), и на условно разрешенный вид использования земельных участков, расположенных в городе Костроме по адресам: проезд Пантусовский 3-й, дом 20а, улица Галичская, 67/2, земельного участка, имеющего местоположение в городе Костроме: улица Смирнова Юрия, 15, с кадастровым номером 44:27:040639:3250»	стр. 24–25
Проект постановления Администрации города Костромы «О предоставлении разрешения на отклонение от предельных параметров разрешенного строительства на земельном участке, расположенном по адресу: Российская Федерация, Костромская область, город Кострома, улица Поселковая, 10а».....	стр. 26
Проект постановления Администрации города Костромы «О предоставлении разрешения на отклонение от предельных параметров разрешенного строительства на земельном участке, расположенном по адресу: Российская Федерация, Костромская область, город Кострома, улица Высотная, 13».....	стр. 26
Проект постановления Администрации города Костромы «О предоставлении разрешения на отклонение от предельных параметров разрешенного строительства на земельном участке, расположенном по адресу: Российская Федерация, Костромская область, город Кострома, улица Прямая, 9».....	стр. 26–27
Проект постановления Администрации города Костромы «О предоставлении разрешения на отклонение от предельных параметров разрешенного строительства на земельном участке, расположенном по адресу: Российская Федерация, Костромская область, город Кострома, бульвар Михалевский, 29, с кадастровым номером 44:27:080434:83».....	стр. 27
Проект постановления Администрации города Костромы «О предоставлении разрешения на отклонение от предельных параметров разрешенного строительства на земельном участке, расположенном по адресу: Российская Федерация, Костромская область, город Кострома, бульвар Михалевский, 29, с кадастровым номером 44:27:080434:84».....	стр. 27
Проект постановления Администрации города Костромы «О предоставлении разрешения на отклонение от предельных параметров разрешенного строительства на земельном участке, имеющем местоположение: Российская Федерация, Костромская область, город Кострома, микрорайон Новый город, 73 (по ГП)».....	стр. 27



Проект постановления Администрации города Костромы «О предоставлении разрешения на условно разрешенный вид использования земельного участка, расположенного по адресу: Российская Федерация, Костромская область, город Кострома, проезд Пантусовский 3-й, 20а».....	стр. 28
Проект постановления Администрации города Костромы «О предоставлении разрешения на условно разрешенный вид использования земельного участка, расположенного по адресу: Российская Федерация, Костромская область, город Кострома, улица Галичская, 67/2».....	стр. 28
Проект постановления Администрации города Костромы «О предоставлении разрешения на условно разрешенный вид использования земельного участка, имеющего местоположение: Российская Федерация, Костромская область, город Кострома, улица Смирнова Юрия, 15, с кадастровым номером 44:27:040639:3250».....	стр. 28
Информационное сообщение о проведении публичных слушаний	стр. 28
Постановление Главы города Костромы № 20 от 2 марта 2018 года «О назначении публичных слушаний по проекту решения Думы города Костромы № 33/18 "О внесении изменений в Устав муниципального образования городского округа город Кострома"»	стр. 28
Проект решения Думы города Костромы «О внесении изменений в Устав муниципального образования городского округа город Кострома».....	стр. 28–30
Извещения о проведении собраний о согласовании местоположения границ земельных участков.....	стр. 30–31
Постановление Администрации города Костромы № 420 от 6 марта 2018 года «Об установлении тарифов на услуги по обслуживанию зданий, предоставляемые муниципальным казенным учреждением города Костромы "Управление административными зданиями"».....	стр. 31
Постановление Администрации города Костромы № 373 от 27 февраля 2018 года «О внесении изменений в перечень избирательных участков, образованных на территории города Костромы».....	стр. 31–42
Постановление Администрации города Костромы № 416 от 6 марта 2018 года «О внесении изменений в отдельные муниципальные правовые акты Администрации города Костромы, определяющие порядок предоставления из средств бюджета города Костромы мер социальной поддержки для отдельных категорий жителей города Костромы».....	стр. 42–43

