

ОФИЦИАЛЬНЫЙ ВЕСТНИК

города Костромы

Информационно-правовой бюллетень № 8 (398) ● 28 февраля 2018 г. ● Распространяется бесплатно

Дизайн-проект благоустройства территории в районе парка Победы
Общество с ограниченной ответственностью «СтройПроектСервис»



ПРОЕКТ БЛАГОУСТРОЙСТВА ПАРКА ПОБЕДЫ В ГОРОДЕ КОСТРОМА




9. ГЛАВНЫЙ ВХОД



16. АМФИТЕАТР ОТКРЫТЫЙ



3. МОНУМЕНТ ГЕРОЯМ ВОИНСКОЙ СЛАВЫ



18. ПЛОЩАДЬ ФОНТАНА



1. АЛЛЕЯ СЛАВЫ



19. ДЕТСКИЕ ПЛОЩАДКИ

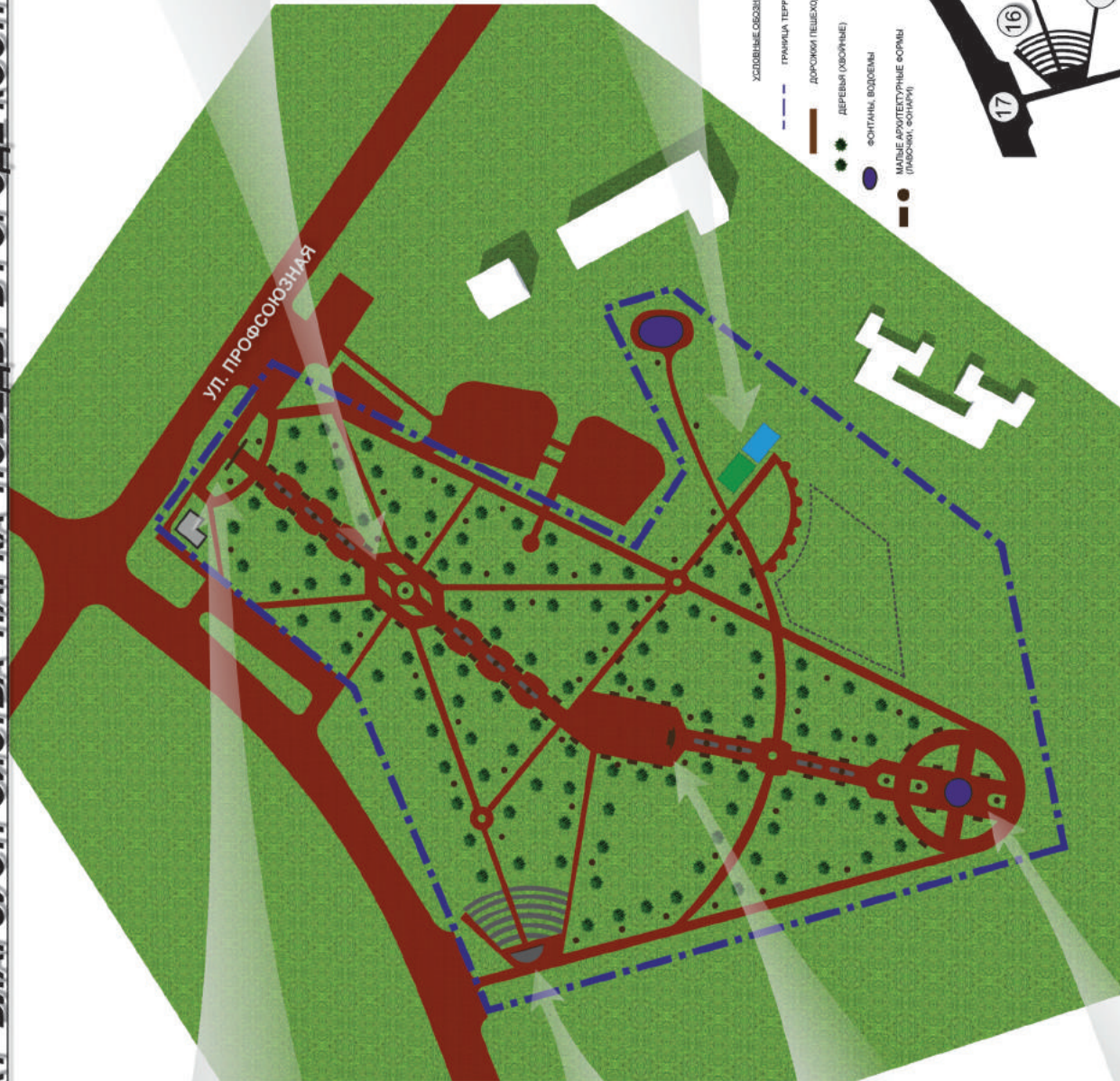



СХЕМА АЛЛЕЙ И СООРУЖЕНИЙ ПАРКА

ХОЗЯЙСТВЕННЫЕ ОБОЗНАЧЕНИЯ
Граница территории проекта (планировочная)

Дорожки (пешеходные)

Деревья (овальные)

Фонтаны, водоемы

Малые архитектурные формы (лабочки, фонарики)

ЭКСПЛИКАЦИЯ ГЕНПЛАНА

1. Аллея Славы (места размещения мемориальных объектов и памятных знаков)
2. Площадь Героев
3. Площадь ветеранов (монумент героям воинской славы)
4. Аллея труженников тыла и героев социалистического труда
5. Аллея 1912 года
6. Аллея ветеранов внесших вклад в развитие костромской области в послевоенные годы
7. Аллея пограничников
8. Аллея ветеранов и военных строителей
9. Главный вход (информационные стенды, сувенирные киоски)
10. Административно-хозяйственный блок (туалеты, медицинский пункт)
11. Площадки для размещения военной техники (существующая)
12. Спортивная площадка (существующая)
13. Памятник ракетчикам и военным строителям (существующий)
14. Водоём (существующий)
15. Парковка для посетителей парка
16. Амфитеатр открытый
17. Парковка для посетителей амфитеатра (служебный въезд)
18. Площадь фонтана
19. Детские и спортивные площадки
20. Площадка для реконструкций военных действий

ПРОЕКТНАЯ ОРГАНИЗАЦИЯ: ООО «СтройПроектСервис»
 Главный инженер проекта: Трушев И.И.
 Главный архитектор проекта: Барыков А.С.
 Ведущий архитектор: Матвеева Д.В.
 Технический консультант: Морозов Е.В.
 Автор проекта: Костромская региональная организация ветеранов «Российский союз ветеранов»
 Кострома, 2018 год



ОБЩЕСТВО С ОГРАНИЧЕННОЙ ОТВЕТСТВЕННОСТЬЮ
«СтройПроектСервис»
150005 Российская Федерация, Костромская область, город Кострома, улица Советская, дом 69, помещение 7. Тел/факс 8-910-929-31-86. Электронная почта: spodirektor@mail.ru

Дизайн-проект благоустройства части общественной территории
в районе парка Победы.

ПОЯСНИТЕЛЬНАЯ ЗАПИСКА

Дизайн – проект благоустройства "Парка Победы".

Дизайн – проект благоустройства "Парка Победы" по адресу: Костромская область, город Кострома, в районе пересечения улиц Профсоюзной и Индустриальной разработан в рамках реализации муниципальной программы формирования современной городской среды на территории города Костромы инициативной группой в составе:

1. Проектная организация ООО «СтройПроектСервис» в лице Генерального директора (главного инженера проекта) Турьева Николая Павловича Главного архитектора проекта Баранова Алексея Сергеевича.
2. Архитектора – дизайнера Матыциной Юлии Васильевны.
3. Технического консультанта Мойсюка Евгения Витальевича.

Проектируемая территория размещается на земельном участке общей площадью 10 га. Рельеф участка спокойный, с уклоном в юго - западном направлении.

Земельный участок ограничен с севера пересечением ул. Профсоюзной и ул. Индустриальной.

На территории участка есть существующие лиственные деревья, выставочные и спортивные площадки. Вход для посетителей парка осуществляются с ул. Профсоюзной, гостевая парковка располагается на новом проектируемом проезде.

Форма парка и его расположение в существующей инфраструктуре определили выбор планировочной и функциональной структуры.

Проектом благоустройства предлагается размещение новых аллей, памятных знаков, спортивных, детских игровых площадок, места реконструкции военных сражений, разбивка новых пешеходных дорожек.

Отвод поверхностных вод с территории парка осуществляется по твердым покрытиям со сбросом на существующую дорожную сеть.

Предусмотренное проектом благоустройство территории включает следующие мероприятия:

- устройство проезда для служебного автотранспорта с капитальным покрытием из асфальтобетона (в объемах выделенного земельного участка);
- устройства тротуаров из бетонной тротуарной плитки;
- посадки хвойных деревьев;
- устройства малых архитектурных форм и элементов освещения;
- устройства монумента ГЕРОЯМ ВОИНСКОЙ СЛАВЫ;
- устройства монументов ГЕРОЯМ СОВЕТСКОГО СОЮЗА, ГЕРОЯМ РОССИИ, ПОЛНЫМ КАВАЛЕРАМ ОРДЕНА СЛАВЫ;
- устройства открытого амфитеатра;
- устройства фонтана.

1. АЛЛЕЯ СЛАВЫ (концепция представлена на рисунке № 1).

Аллея Славы, представленная в проекте включает в себя:

- устройства 214 монументов (ГЕРОЯМ СОВЕТСКОГО СОЮЗА, ГЕРОЯМ РОССИИ, ПОЛНЫМ КАВАЛЕРАМ ОРДЕНА СЛАВЫ), состоящих из наклонной мраморной (черной) доски размерами 800 на 800 мм. с нанесенной гравировкой и фотографией;
- устройства тротуара (в две линии с разрывом) из тротуарного клинкерного кирпича (смесь светло бордового, светло и темно серого цветов) с белыми бордюрами и разрывами в виде газона шириной 10-12 метров;
- посадки деревьев (ель европейская, ель канадская конусовидная);
- устройства скамеек и урн для мусора;
- устройства элементов озеленения;
- устройства цветочных клумб (диаметром не более 800 мм).

2. ПЛОЩАДЬ ГЕРОЕВ.

Площадь Героев, представленная в проекте включает в себя:

- устройства информативного указателя наименования аллей, площадей парка;
- устройства тротуара (в три линии с разрывом) из тротуарного клинкерного кирпича (смесь светло бордового, светло и темно серого цветов) с белыми бордюрами и разрывами в виде газона шириной 15-18 метров с отводящими от «площади» аллеями;
- устройства элементов озеленения;
- устройства скамеек и урн для мусора;
- устройства цветочной клумбы (диаметром 4-5 метра) с посадкой многолетних цветов;
- посадки деревьев (ель европейская, ель канадская конусовидная).

3. ПЛОЩАДЬ ВЕТЕРАНОВ (концепция представлена на рисунке № 3).

Площадь Ветеранов, представленная в проекте включает в себя:

- устройства монумента (ГЕРОЯМ ВОИНСКОЙ СЛАВЫ), состоящего из вертикально установленной пятиконечной звезды (высотой 5,5-6 метров, материал: металлический каркас и алюкобонд) на мраморном (черном) постаменте (размерами в

плане 2 на 8 метра), возвышающейся на высоту 1 метр от поверхности брусчатки с нанесенной гравировкой;

- устройства элементов декоративной подсветки монумента;
- устройства 16 щитов (войсковых соединений, созданных на территории Костромской области) по периметру площади, состоящего из вертикально установленного стенда (габаритами 1,3 на 2 метра) на металлической конструкции с нанесенной картой передвижения войскового соединения в 1941 – 1945 годы;
- устройства площади (размерами в плане 20-25 на 40-45 метров) из тротуарного клинкерного кирпича (смесь светло бордового, светло и темно серого цветов) с белыми бордюрами;
- посадки деревьев (ель европейская, ель канадская конусовидная);
- устройства скамеек и урн для мусора;
- устройства элементов озеленения.

4. АЛЛЕЯ ТРУЖЕНИКОВ ТЫЛА И ГЕРОЕВ СОЦИАЛИСТИЧЕСКОГО ТРУДА.

Аллея тружеников тыла и героев социалистического труда, представленная в проекте включает в себя:

- устройства тротуара из тротуарного клинкерного кирпича (смесь светло бордового, светло и темно серого цветов) с белыми бордюрами шириной 2-3 метра;



- посадки деревьев (ель европейская, ель канадская конусовидная);
- устройства элементов озеленения;
- устройства скамеек и урн для мусора.

5. АЛЛЕЯ 1812 ГОДА.

Аллея 1812 года, представленная в проекте включает в себя:

- устройства тротуара из тротуарного клинкерного кирпича (смесь светло бордового, светло и темно серого цветов) с белыми бордюрами шириной 2-3 метра;
- посадки деревьев (ель европейская, ель канадская конусовидная);
- устройства элементов озеленения.

6. АЛЛЕЯ ВЕТЕРАНОВ, ВНЕСШИХ ВКЛАД В РАЗВИТИЕ КОСТРОМСКОЙ ОБЛАСТИ В ПОСЛЕ ВОЕННЫЕ ГОДЫ.

Аллея ветеранов, внесших вклад в развитие Костромской области в послевоенные годы, представленная в проекте включает в себя:

- устройства тротуара из тротуарного клинкерного кирпича (смесь светло бордового, светло и темно серого цветов) с белыми бордюрами шириной 2-3 метра;
- посадки деревьев (ель европейская, ель канадская конусовидная);
- устройства элементов озеленения.

7. АЛЛЕЯ ПОГРАНИЧНИКОВ.

Аллея пограничников, представленная в проекте включает в себя:

- устройства тротуара из тротуарного клинкерного кирпича (смесь светло бордового, светло и темно серого цветов) с белыми бордюрами шириной 2-3 метра;

- посадки деревьев (ель европейская, ель канадская конусовидная);
- устройства элементов озеленения.

8. АЛЛЕЯ РАКЕТЧИКОВ И ВОЕННЫХ СТРОИТЕЛЕЙ.

Аллея ракетчиков и военных строителей, представленная в проекте включает в себя:

- устройства тротуара из тротуарного клинкерного кирпича (смесь светло бордового, светло и темно серого цветов) с белыми бордюрами шириной 2-3 метра;
- посадки деревьев (ель европейская, ель канадская конусовидная);
- устройства элементов озеленения.

9. ГЛАВНЫЙ ВХОД (концепция представлена на рисунке № 9).

Главный вход в парк, представленный в проекте включает в себя:

- устройства четырех колонн (высотой 4 метра) с входными воротами и конструкции для буквенной надписи;
- устройства тротуара из тротуарного клинкерного кирпича (смесь светло бордового, светло и темно серого цветов) с белыми бордюрами;
- посадки деревьев (ель европейская, ель канадская конусовидная);
- устройства передней линии забора парка длиной 120-140 метров;
- устройства элементов озеленения.

10. АДМИНИСТРАТИВНО-ХОЗЯЙСТВЕННЫЙ БЛОК.

Административно-хозяйственный блок (с наличием медицинского пункта, охраны парка, технического помещения для эксплуатации парка, туалеты), представленный в проекте включает в себя:

- устройства одноэтажного здания Г-образной формы размерами в осях 8 на 8 метров общей площадью 55-60 кв. м. высотой 2,5 метра (каркас-металлический, стены и кровля - сэндвич панели (цветовые решения-светлые тона), пол из керамической плитки, три пластиковых окна, отдельные два входа в здание, с наличием коммуникаций-водоснабжения, хоз. бытовой канализации, электроснабжения (при необходимости: с учетом использования электрического котла (70 кВт) на отопление)).

11. ПЛОЩАДКА ДЛЯ РАЗМЕЩЕНИЯ ВОЕННОЙ ТЕХНИКИ.

В данном проекте учтена концепция существующей площадки для размещения военной техники.

12. СПОРТИВНАЯ ПЛОЩАДКА.

В данном проекте учтена концепция существующей спортивной площадки.

13. ПАМЯТНИК РАКЕТЧИКАМ И ВОЕННЫМ СТРОИТЕЛЯМ.

В данном проекте учтена концепция существующего памятника ракетчикам и военным строителям.

14. ВОДОЕМ.

Водоем представленный в проекте включает в себя:

- устройства тротуара из тротуарного клинкерного кирпича (смесь светло бордового, светло и темно серого цветов) с белыми бордюрами шириной 2 метра;
- посадки деревьев (ель европейская, ель канадская конусовидная);
- устройства элементов озеленения.


15. ПАРКОВКА ДЛЯ ПОСЕТИТЕЛЕЙ ПАРКА.

Данный проект не предполагает устройства парковки – в виду больших затрат.

16. ОТКРЫТЫЙ АМФИТЕАТР (концепция представлена на рисунке № 16).

Открытый амфитеатр, представленный в проекте включает в себя:

- устройства сцены (габаритами: полукруг диаметром 12-15 метров) в виде деревянного настила на бетонной площадке;
- устройства купола в виде полусферы (защита от осадков) возвышающегося над сценой, высотой 7-8 метров (материал: каркас – металлический, непромокаемая брезентовая ткань) (Примечание: сборно-разборная конструкция на зимнее время);
- устройства зрительских мест на 150-200 человек в виде деревянного настила на бетонной площадке (две части габаритами: пять рядов от 10 до 15 метров каждая из частей);
- устройства тротуара из тротуарного клинкерного кирпича (смесь светло бордового, светло и темно серого цветов) и из асфальта с белыми бордюрами;
- посадки деревьев (ель европейская, ель канадская конусовидная);
- устройства элементов озеленения.



17. ПАРКОВКА ДЛЯ ПОСЕТИТЕЛЕЙ АМФИТЕАТРА (перспектива развития парка).

Данный проект не предполагает устройства парковки – в виду больших затрат.

18. ПЛОЩАДЬ ФОНТАНА (концепция представлена на рисунке № 18).

Площадь фонтана, представленная в проекте включает в себя:

- устройства чаши фонтана (габаритами: диаметром 9-10 метров) из бетона облицованной с наружной стороны светло или темно серой мраморной плиткой, с внутренней стороны плиткой (габаритами 100 на 100 мм. или 150 на 150 мм.) «нежного» цвета (не менее 10 различных цветов);
- устройства «парящей» пяти конечной звезды (расположенной горизонтально) из красного гранита, закрепленного на металлическом каркасе на высоте 0,5-0,6 метра от дна чаши фонтана;
- устройства тротуара из тротуарного клинкерного кирпича (смесь светло бордового, светло и темно серого цветов) с белыми бордюрами;
- посадки деревьев (ель европейская, ель канадская конусовидная);
- устройства скамеек и урн для мусора;
- устройства насосного оборудования функционирования струй фонтана;
- устройства элементов декоративной подсветки фонтана;
- устройства элементов озеленения.

19. ДЕТСКИЕ И СПОРТИВНЫЕ ПЛОЩАДКИ (концепция представлена на рисунке № 19).

Детские и спортивные площадки, представленные в проекте включает в себя:

- устройства шести беседок со скамейками по периметру детской зоны;
- устройства двух или трех горок (в виде городка);
- устройства двух или трех качелей;
- устройства полосы препятствий;
- устройства площадки для спортивных игр (футбол и (или) волейбол и (или) баскетбол).
- посадки деревьев (ель европейская, ель канадская конусовидная);
- устройства скамеек и урн для мусора;
- устройства элементов озеленения;
- устройства тротуара из тротуарного клинкерного кирпича (смесь светло бордового, светло и темно серого цветов) с белыми бордюрами.

20. ПЛОЩАДКА ДЛЯ РЕКОНСТРУКЦИИ ВОЕННЫХ ДЕЙСТВИЙ (перспектива развития парка).

Данный проект не предполагает устройства площадка для реконструкции военных действий – в виду больших затрат.





ОРИЕНТИРОВОЧНАЯ СВОДНО-СМЕТНАЯ СТОИМОСТЬ РАБОТ

| № | Наименование и описание объекта благоустройства, наименование материалов (предполагаемые поставщики), объем СМР. | Укрупненная стоимость материалов и оборудования тыс. рублей. | Укрупненная стоимость строительных и монтажных работ тыс. рублей. | Итого тыс. рублей. |
|----|---|--|---|--------------------|
| 1 | АЛЛЕЯ СЛАВЫ: - устройство 214 монументов (ГЕРОЯМ СОВЕТСКОГО СОЮЗА, ГЕРОЯМ РОССИИ, ПОЛНЫМ КАВАЛЕРАМ ОРДЕНА СЛАВЫ), состоящих из наклонной мраморной (черной) доски размерами 800 на 800 мм. с нанесенной гравировкой и горизонтальной мраморной (черной) доски размерами 400 на 800 мм. (поставщик мраморной доски «Grand Stone» (город Кострома), остальных строительных материалов – не определен); - устройство основания для мраморной доски (На один монумент: песок-0,4 куб. м., бетон-0,2 куб. м., кирпич-0,2 куб. м., 12 анкеров) (поставщик материалов – не определен); - устройство тротуара, скамеек, урн для мусора, элементов озеленения, цветочных клумб, посадки деревьев учтена в пункте № 21. | 4 150 | 750 | 4 900 |
| 2 | ПЛОЩАДЬ ГЕРОЕВ. - устройство информативного указателя, тротуара, скамеек, урн для мусора, элементов озеленения, цветочных клумб, посадки деревьев учтена в пункте № 21. | - | - | - |
| 3 | ПЛОЩАДЬ ВЕТЕРАНОВ. - устройство монумента (ГЕРОЯМ ВОИНСКОЙ СЛАВЫ), состоящего из вертикально установленной пятиконечной звезды (высотой 5,5-6 метров, материал: металлический каркас массой 2 тонны, алюкобонд красный площадью 150 кв. м.) на мраморном (черном) постаменте (размерами в плане 2 на 8 метра общей площадью 52 кв. м. (с учетом вертикальных граней)), возвышающейся на высоту 1 метр от поверхности брусчатки с нанесенной гравировкой (поставщик мраморной доски «Grand Stone» (город Кострома), остальных строительных материалов – не определен); - устройство основание под монумент (песок-5 куб. м., бетон-20 куб. м., арматура-1 тонна, 8 анкеров) (поставщик материалов – не определен); - устройство элементов декоративной подсветки монумента (поставщик материалов – не определен); - устройство 16 щитов (войсковых соединений), созданных на территории Костромской области по периметру площади, состоящего из вертикально установленного стенда (габаритами 1,3 на 2 метра) на металлической конструкции с нанесенной картой передвижения войскового соединения в 1941 – 1945 годы (поставщик материалов – не определен); - устройство площадки, тротуара, скамеек, урн для мусора, элементов озеленения, посадки деревьев учтена в пункте № 21. | 1 750 | 450 | 2 200 |
| 4 | АЛЛЕЯ ТРУЖИНИКОВ ТЫЛА И ГЕРОЕВ СОЦИАЛИСТИЧЕСКОГО ТРУДА. - устройство тротуара, скамеек, урн для мусора, элементов озеленения, посадки деревьев учтена в пункте № 21. | - | - | - |
| 5 | АЛЛЕЯ 1812 ГОДА. - устройство тротуара, элементов озеленения, посадки деревьев учтена в пункте № 21. | - | - | - |
| 6 | АЛЛЕЯ ВЕТЕРАНОВ, ВНЕСШИХ ВКЛАД В РАЗВИТИЕ КОСТРОМСКОЙ ОБЛАСТИ В ПОСЛЕ ВОЕННЫЕ ГОДЫ. - устройство тротуара, элементов озеленения, посадки деревьев учтена в пункте № 21. | - | - | - |
| 7 | АЛЛЕЯ ПОГРАНИЧНИКОВ. - устройство тротуара, элементов озеленения, посадки деревьев учтена в пункте № 21. | - | - | - |
| 8 | АЛЛЕЯ РАКЕТЧИКОВ И ВОЕННЫХ СТРОИТЕЛЕЙ. - устройство тротуара, элементов озеленения, посадки деревьев учтена в пункте № 21. | - | - | - |
| | ГЛАВНЫЙ ВХОД. - устройство четырех колонн (высотой 4 метра) с входными воротами и конструкции для буквенной надписи (материал: металл-5,5 тонн, кирпич-2 куб. м., алюкобонд белый площадью 30 кв. м.) (поставщик | | | |
| 9 | материалов – не определен); - устройство основание под главный вход (песок-1 куб. м., бетон-6 куб. м., арматура-0,2 тонны, 16 анкеров) (поставщик материалов – не определен); - устройство передней линии забора парка длиной 120-140 метров с фундаментами (материал: металл-6 тонн, песок-2 куб. м., бетон-20 куб. м., арматура-0,4 тонны) (поставщик материалов – не определен); - устройство тротуара, элементов озеленения, посадки деревьев учтена в пункте № 21. | 1 470 | 150 | 1 620 |
| 10 | АДМИНИСТРАТИВНО-ХОЗЯЙСТВЕННЫЙ БЛОК. - устройство одноэтажного здания Г-образной формы размерами в осях 8 на 8 метров общей площадью 55-60 кв. м. высотой 2,5 метра (каркас-металлический массой 1 тонна, стены (площадь 80 кв. м. толщиной 80-100 мм.) и кровля (площадь 65 кв. м. толщиной 120-150 мм.) - сэндвич панели (цветовые решения-светлые тона), пол из керамической плитки (площадь 60 кв. м.), три пластиковых окна (размерами 1200 на 1500 мм. двух камерных стеклопакет), отдельные два входа в здание, с наличием коммуникаций-водоснабжения, хоз. бытовой канализации, электроснабжения (при необходимости: с учетом использования электрического котла (70 кВт) на отопление)) (поставщик материалов – не определен). - устройство тротуара, элементов озеленения, посадки деревьев учтена в пункте № 21. | 250 | 90 | 340 |
| 11 | ПЛОЩАДКА ДЛЯ РАЗМЕЩЕНИЯ ВОЕННОЙ ТЕХНИКИ. В данном проекте учтена концепция существующей площадки для размещения военной техники. | - | - | - |
| 12 | СПОРТИВНАЯ ПЛОЩАДКА. В данном проекте учтена концепция существующей спортивной площадки. | - | - | - |
| 13 | ПАМЯТНИК РАКЕТЧИКАМ И ВОЕННЫМ СТРОИТЕЛЯМ. В данном проекте учтена концепция существующего памятника ракетчикам и военным строителям. | - | - | - |
| 14 | ВОДОЕМ. - устройство тротуара, элементов озеленения, посадки деревьев учтена в пункте № 21. | - | - | - |
| 15 | ПАРКОВКА ДЛЯ ПОСЕТИТЕЛЕЙ ПАРКА. Данный проект не предполагает устройства парковки – в виду больших затрат. | - | - | - |
| 16 | ОТКРЫТ АМФИТЕАТР. - устройство сцены (габаритами: полукруг диаметром 12-15 метров) в виде деревянного настила (доска из вапавы-10 куб. м.) на бетонной площадке (бетон-30 куб. м., арматура-1 тонна) (поставщик материалов – не определен); - устройство купола в виде полусферы (защита от осадков) возвышающегося над сценой, высотой 7-8 метров (материал: каркас – металлический (10 тонн), непромокаемая брезентовая ткань площадью 175 кв.м.) (поставщик материалов – не определен); - устройство зрительских мест на 150-200 человек в виде деревянного настила (доска из вапавы-8 куб. м.) на бетонной площадке (бетон-180 куб. м., арматура-7 тонн) (поставщик материалов – не определен); - устройство тротуара, элементов озеленения, посадки деревьев учтена в пункте № 21. | 2 000 | 450 | 2 450 |
| 17 | ПАРКОВКА ДЛЯ ПОСЕТИТЕЛЕЙ АМФИТЕАТРА (перспектива развития парка). Данный проект не предполагает устройства парковки – в виду больших затрат. | - | - | - |
| 18 | ПЛОЩАДЬ ФОНТАНА - устройство чаши фонтана (габаритами: диаметром 9-10 метров) из бетона (бетон-40 куб.м., арматура-1,6 тонны) облицованной с наружной стороны светло или черно серой мраморной плиткой (35 кв.м.), с внутренней стороны плиткой (габаритами 100 на 100 мм. или 150 на 150 мм. общей площадью 50 кв.м.) «нежного» цвета (не менее 10 различных цветов) (поставщик материалов – не определен); - устройство «парящей» пятиконечной звезды (расположенной горизонтально) из красного гранита (30 кв.м.), закрепленного на металлическом каркасе (1 тонна) на высоте 0,5-0,6 метра от дна чаши фонтана (поставщик материалов – не определен); - устройство насосного оборудования функционирования струй фонтана (поставщик материалов – не определен); - устройство элементов декоративной подсветки фонтана (поставщик материалов – не определен); - устройство тротуара, скамеек, урн для мусора, элементов озеленения, посадки деревьев учтена в пункте № 21. | 2 200 | 750 | 2 950 |
| 19 | ДЕТСКИЕ И СПОРТИВНЫЕ ПЛОЩАДКИ. - устройство шести беседок со скамейками по периметру детской зоны (поставщик материалов – не определен); - устройство двух или трех горок (в виде городка) (поставщик материалов – не определен); - устройство двух или трех качелей (поставщик материалов – не определен); - устройство полосы препятствий (поставщик материалов – не определен); - устройство площадки для спортивных игр (футбол и (или) волейбол и (или) баскетбол) (поставщик материалов – не определен). - устройство тротуара, скамеек, урн для мусора, элементов озеленения, посадки деревьев учтена в пункте № 21. | 1 430 | 610 | 2 040 |
| 20 | ПЛОЩАДКА ДЛЯ РЕКОНСТРУКЦИИ ВОЕННЫХ ДЕЙСТВИЙ (перспектива развития парка). Данный проект не предполагает устройства площадка для реконструкции военных действий – в виду | - | - | - |

| | | | | |
|----|--|--------------------|-------|--------|
| | больших затрат. | | | |
| 21 | Общие объемы по благоустройству парка: - устройство тротуара из тротуарного клинкерного кирпича (смесь светло бордового (3500 кв. м.), светло (1000 кв. м.) и темно (500 кв. м.) серого цветов) - поставщик материалов не определен; - устройство асфальта (2000 кв. м.) - поставщик материалов не определен; - устройство бордюров (1000 пог. метров) - поставщик материалов не определен; - устройство скамеек (100 штук) - поставщик материалов не определен; - устройство урн для мусора (50 штук) - поставщик материалов не определен; - посадки деревьев (ель европейская – 200 штук, ель канадская конусовидная – 100 штук); - устройство газона (5000 кв. м.) - поставщик материалов не определен; | 15 300 | 2 900 | 18 200 |
| | Общие объемы по освещению парка: - устройство светильников (120 штук) на опоре с фундаментом (марка AVANT 2 в количестве 40 штук); - устройство кабеля в земле к опорам (марка АВББШВ 4х10 длиной 3000 м.); - устройство речевого оповещения. | 3 000 | 550 | 3 550 |
| | Итого: | 31 550 | 6 700 | 38 250 |
| | Итого в ценах на IV квартал 2017 года с учетом НДС: | 38 250 тыс. рублей | | |

Для обоснования ориентировочной сводно-сметной стоимости работ ООО «СтройПроектСервис» выполнила локальные сметы и сводно-сметный расчет в программной комплексе «WINRIK».

Главный инженер проекта _____ Турьев Н.П.

Графическая часть

Проект благоустройства парка Победы в городе Костроме – стр. 1.



ОБЩЕСТВО С ОГРАНИЧЕННОЙ ОТВЕТСТВЕННОСТЬЮ «М.АРТ»



ПАРК ПОБЕДЫ В ГОРОДЕ КОСТРОМЕ

ДИЗАЙН-ПРОЕКТ

Раздел «Пояснительная записка»

Территория парка победы расположена в левобережной части города Костромы. Освоение в настоящее время началось, но к созданию полноценного элемента планировочной структуры необходимо значительное вливание средств. В рамках следующего этапа развития данной территории настоящим проектом предлагается концепция создания среды на площади 9,5 га. Согласно условиям конкурса за основу принят разработанный проект планировки территории, дизайн-проект выполнен на предоставленной топографической основе в М 1:2000.

Основная концепция развития территории основана на прямом назначении парка и направлена на военно-патриотическое воспитание молодежи Костромской области, увековечивание памяти героев-костромичей, участников Великой Отечественной Войны, ветеранов боевых действий, тружеников тыла, ветеранов военной службы и труда.

Настоящим дизайн-проектом предусмотрена организация входной группы с площадью для проведения массовых мероприятий, завершает которую площадь с фонтаном, создание аллеи Славы с установкой мемориальных досок с именами Героев Советского Союза и Героев России, полных кавалеров ордена Славы, Героев труда и Тружеников тыла, а также ветеранов-военачальников внесших большой вклад в послевоенное развитие Костромской области.

Завершается Аллея Славы площадью ветеранов, на которой будут установлены карты-схемы боевого пути воинских частей и подразделений, сформированных из призывников-граждан города Костромы и Костромской области. От Аллеи Славы уходят

пути – аллеи и площади родов и видов войск: десантников и пограничников, ракетчиков и военных строителей, моряков и летчиков, военных интернационалистов, героев Отечественной Войны 1812 года.

Предусматривается строительство хозяйственного блока с размещением туалетов, помещения уборочного инвентаря и вводных устройств инженерного обеспечения. В проект включено строительство всех необходимых инженерных систем водоснабжения и канализации, электроснабжения и освещения территории, видеонаблюдения и связи. Планируемая территория благоустраивается с устройством аллей и дорожек с мощением камнем, озеленением, с посадкой деревьев, кустарников и устройством цветников. Существующие деревья большей частью сохраняются. На территории предусмотрены скамейки и места отдыха.

Следующим обязательным этапом является подготовка рабочего проекта с предварительными инженерными изысканиями, в том числе с подеревной геодезической съемкой. Данный этап необходим для максимального сохранения существующих зеленых насаждений и принятия оптимальных экономических проектных решений по конструкциям малых архитектурных форм.

В стоимость проекта включены следующие работы:

- возведение входной группы,
- ограждение территории со стороны ул. Профсоюзной от направления ул. Индустриальной до существующей входной площадки в парк,
- устройство мощения аллей, дорожек и площадей тротуарной плиткой,
- обустройство аллеи Героям Советского Союза, кавалерам ордена Славы, площади воинам-пограничникам, площади воинских частей с установкой памятных знаков, обелисков,
- строительство хозяйственного блока,
- прокладка по парку сетей водоснабжения, водоотведения, электроснабжения освещения, видеонаблюдения,
- частичная вертикальная планировка, озеленение, посадка деревьев и кустарников,
- топографические и геологические изыскания с подеревной съемкой, проектные работы по благоустройству,
- возведение фонтана.

В стоимость проекта не включены следующие работы:

- установка памятных знаков на аллеях тружеников тыла и участников войны, внесших существенный вклад в послевоенное развитие Костромской области, отечественной войны 1812 года, ракетчиков и военных строителей, десантников.
- технологическое присоединение к сетям инженерного обеспечения.

Стоимость работ, обозначенную в дизайн-проекте необходимо уточнить в рамках подготовки проектно-сметной документации с условием недопустимого превышения лимита в 40 млн рублей.

Расчет стоимости работ

| НАИМЕНОВАНИЕ РАБОТ | Стоимость, тыс.руб |
|---|--------------------|
| Возведение входной группы | 1500 |
| Частичное ограждение территории | 1000 |
| Мощение аллей, дорожек и площадей тротуарной плиткой | 10000 |
| Обустройство аллеи Героев Советского Союза, кавалерам ордена Славы, площади воинам-пограничникам, площади воинских частей с установкой памятных знаков, обелисков | 5000 |
| Вертикальная планировка, озеленение, посадка деревьев и кустарников на площади 9,5 га | 3500 |
| Топографические и геологические изыскания с подеревной съемкой, проектные работы по благоустройству | 1000 |
| Строительство хозяйственного блока с размещением туалетов, помещения уборочного инвентаря и вводных устройств инженерного обеспечения | 2000 |
| Прокладка по парку сетей водоснабжения, водоотведения, электроснабжения освещения, видеонаблюдения и связи | 10000 |
| Возведение фонтана | 6000 |
| ИТОГО: | 40000 |

Графическая часть

Парк Победы в городе Костроме – стр. 6.

Дизайн-проект общественной территории вдоль р. Волги в Заволжском районе г. Костромы

Творческая лаборатория трансформации городских пространств
и оформления современного университетского кампуса
Института культуры и искусств Костромского государственного университета

Дизайн-проект представляет собой взгляд художников на оформление общественных пространств города, который можно обозначить тезисом «От арт-объекта – к ландшафтному дизайну» и предусматривает оформление территории, способной вдохновить на творчество.

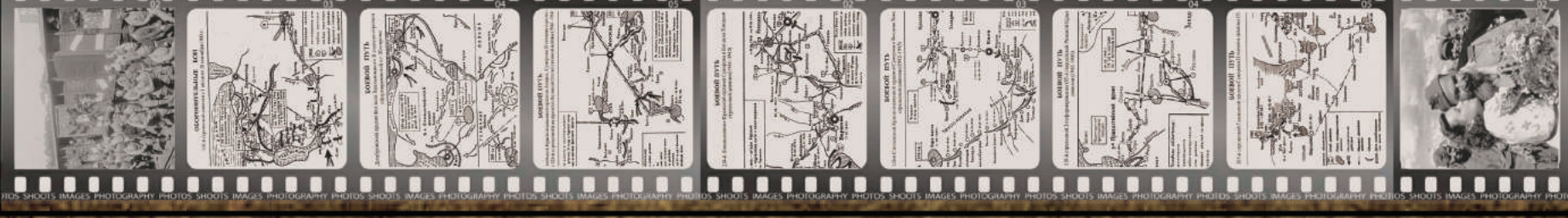
Основной магистралью, определяющей характер и смысл проекта, является широкая аллея, ведущая к Волге от улицы Ермакова до улицы Набережной, заканчивающаяся спуском на пляж с выходом на функциональный арт-объект - пирс «Ладья», играющий связующую роль между берегом и рекой и, одновременно, являющийся и видовой площадкой. Аллея имеет две входные группы (с улицы Ермакова и с улицы Набережной), оформленных функциональными арт-объектами и информационными стендами. Вдоль центральной аллеи расположены площадки для

(Продолжение на стр. 8)

Общество с ограниченной ответственностью «М.АРТ»



ПАРК ПОБЕДЫ В ГОРОДЕ КОСТРОМЕ



Площадь с фонтаном



Входная группа «Триумфальная арка»



«Дерево жизни»



«Дерево жизни»



Аллея славы



Памятник воинам-пограничникам



ЭКСЛИКАЦИЯ

1. Входная группа «Триумфальная арка»
2. Площадка с фонтаном
3. Аллея Героев Советского Союза
4. Аллея кавалеров ордена Славы
5. Намаляе воинских частей, внесших вклад в победу и подвиги воинов-пограничников
6. Аллея и площадь воинов-пограничников
7. Аллея и площадь ракетчиков и военных строителей
8. Аллея и площадь десантников
9. Аллея и площадь защитников русской земли
10. Аллея отечественной войны 1812 года
11. Аллея труженников тыла и участников войны, внесших существенный вклад в послевоенное развитие Костромской области
12. Хозяйственный блок с размещением санитарных узлов и помещения уборочного инвентаря

КОСТРОМА ООО «М.АРТ»

ДИЗАЙН-ПРОЕКТ ОБЩЕСТВЕННОЙ ТЕРРИТОРИИ ВДОЛЬ Р.ВОЛГИ В ЗАВОЛЖСКОМ РАЙОНЕ



СИТУАЦИОННАЯ СХЕМА

— МЕСТО ПРОЕКТИРОВАНИЯ

ЭКСПЛИКАЦИЯ

| | |
|----|--|
| 1 | ВХОДНАЯ ГРУППА С АРТ-ОБЪЕКТОМ И ПАФОРМАЦИОННЫМ СТЕНДОМ |
| 2 | ВЫДОВАЯ ПЛОЩАДКА "АЛДЯ" |
| 3 | ПУНКТ ПРОКАТА СПОРТИВНОГО РЕПЕРТАРА (ВЕЛОСПЕДЫ, СКЕЙТБОРДЫ, РОЛКИ) |
| 4 | СКЕЙТПАРК |
| 5 | СПОРТ. ПЛОЩАДКА |
| 6 | БЕЗОПАСНОСТЬ ДОРОЖКА |
| 7 | ДЕТСКИЙ ТЕМАТИЧЕСКИЙ ПАРК (0+) |
| 8 | "ТАПИСЬЯНЫЙ ПАРК СКУЛЬПТУР" |
| 9 | ЗОНА ДЛЯ ПИКНИКОВ |
| 10 | АМФИТЕАТР |
| 11 | КОЛЕСО ОБОЗРЕНИЯ (СМОТР. ПЛОЩАДКА) |
| 12 | АРМАРКА ГАЛАНТОВ |
| 13 | ПЛОЩАДКА ДЛЯ ОТДЫХА |
| 14 | ИНТЕРАКТИВНАЯ СМОТРОВАЯ ПЛОЩАДКА |
| 15 | ПЛОЩАДКА ОТДЫХА У БАССЕЙНА |
| 16 | ТУАЛЕТ |
| 17 | ПАРКОВКА |
| 18 | УЛ. ЕВГЕНИЯ ЕРМАКОВА |

ГЕН. ПЛАН М 1:1000



УСЛОВНЫЕ ОБОЗНАЧЕНИЯ

- СУЩЕСТВУЮЩЕЕ ОЗЕЛЕНЕНИЕ
- ПРЕДЛАГАЕМОЕ ОЗЕЛЕНЕНИЕ (ХВОЙНЫЕ)
- ПРЕДЛАГАЕМОЕ ОЗЕЛЕНЕНИЕ (ЛИСТВЕННЫЕ)
- МЕСТА ОТДЫХА
- СКУЛЬПТУРЫ

ПЛОЩАДКА ОТДЫХА



ПЛОЩАДКА ОТДЫХА У БАССЕЙНА



ИНТЕРАКТИВНАЯ СМОТРОВАЯ ПЛОЩАДКА



КОСТРОМСКОЙ ГОСУДАРСТВЕННЫЙ УНИВЕРСИТЕТ

Инициативная группа

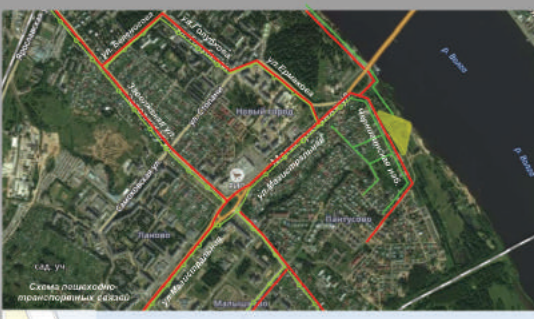


Схема ландшафтно-проектировочных элементов

Проект благоустройства части территории парка Заволжья вдоль Чернигинской набережной в Заволжском районе г. Костромы



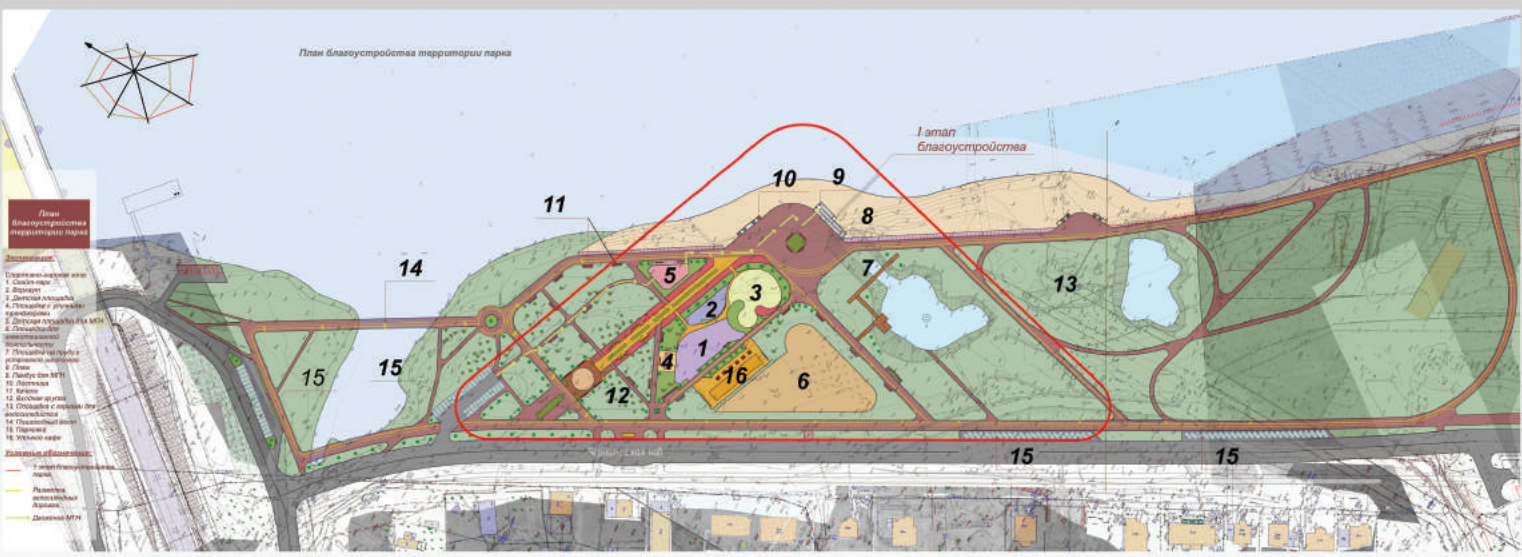


Схема функционального зонирования

1 этап благоустройства




Общий вид парка




План благоустройства территории парка


1 этап благоустройства




Детская площадка



Скейт-парк



Уличные спортивные тренажеры



Зона тихого отдыха

отдыха, ближе к улице Набережной площадка для отдыха размещается в центре аллеи в виде площадки отдыха у бассейна. Объекты парковой территории в живописной асимметрии располагаются по сторонам от центральной магистрали.

Проект предусматривает пользование территорией различными категориями населения. Для детей предусмотрен детский тематический парк (0+), для спортивной части населения набор оборудованных площадок с пунктом проката спортивного инвентаря: скейт-парк (со стенами для граффити), спортивная площадка, велосипедная дорожка. Для семейного отдыха имеется зона для пикников – вблизи берега, с видом на пирс-ладью. Для публичных, творческих событий имеется амфитеатр. Туристы могут любоваться речными просторами с колеса обозрения, воспользоваться интерактивной смотровой площадкой, на берегу – пирсом-ладьей. Для них же предусмотрена торговая зона («Ярмарка талантов»), где можно приобрести сувенирную продукцию. Творчески и романтично настроенным посетителям, впрочем, как и посетителям с другим настроением, предназначен «Таинственный парк скульптур» (место для творчества и вдохновения).

Подъехать к парковой территории можно по улице Набережной, к парковке, там же предполагаются туалеты.

Графическая часть

Дизайн-проект общественной территории вдоль р. Волги в Заволжском районе – стр. 7.

Дизайн-проект общественной территории в Заволжском районе

Инициативная группа

Мероприятия, обеспечивающие доступ для маломобильных групп населения

В соответствии с требованиями СП 59.13330.2012 "Доступность зданий и сооружений для маломобильных групп населения", СП 35-101-2001 "Проектирование зданий и сооружений с учетом доступности маломобильных групп населения" в проекте благоустройства части территории парка Заволжья вдоль Чернигинской набережной в Заволжском районе г.

Костромы предусмотрены следующие мероприятия:

- для парка на парковке, расположенной с северо-западной стороны парка в непосредственной близости с главным входом в парк предусмотрены машино-места для транспорта инвалидов на кресле коляске (не менее 5%) размерами 3,5х6,0 м. Эти места обозначены специальными знаками, принятым в международной практике (4.2 СП 59.13330.2012);
- продольный уклон путей движения, по которому возможен проезд инвалидов на креслах-колясках не превышает 5% , поперечный - 2% (п. 4.1.7 СП 59.13330.2012);
- при устройстве съездов с тротуара на транспортный проезд предусмотрен уклон 1:12 (п. 4.1.8 СП 59.13330.2012);
- на территории на основных путях движения людей предусмотрены не менее чем через 100 - 150 м места отдыха, доступные для МГН, оборудованные скамьями, указателями, светильниками;
- скамейки для инвалидов, в том числе слепых, установлены на обочинах пешеходных дорожек;
- на местах для отдыха установлены скамьи с опорой для спины. Сиденья имеют подлокотники. Минимальное свободное пространство для ног под сиденьем не менее 1/3 глубины сиденья (п. 4.3.2 СП 59.13330.2012);
- минимальный уровень освещенности в местах отдыха принят не менее 20 лк;
- на территории парка предусмотрены туалетные модули общим количеством 3 шт., размеры кабин и оборудование которых отвечает требованиям доступности для маломобильных групп населения.

На территории парка выделена отдельная развлекательная зона, доступная для маломобильных групп населения. Проектом предполагается создание безбарьерной среды для всех групп населения. На территории парка выделяется площадка адаптированная для людей с ограниченными возможностями с установкой специализированных качелей и каруселей; а также адаптированный игровой комплекс. Для беспрепятственного доступа с набережной к пляжной зоне организован пандус для МГН, а также специализированный пандус для спуска в воду на безопасную глубину.

Графическая часть

Проект благоустройства части территории парка Заволжье вдоль Чернигинской набережной в Заволжском районе г. Костромы – стр. 7.

Дизайн-проект общественной территории в Заволжском районе

Костромская государственная сельскохозяйственная академия

Пояснительная записка.

Парк Заволжье.

Концептуальная идея.

Цель проектирования парка заволжского района города Костромы как многофункционального ландшафтного объекта концептуально определена идеей – «Кострома-Волга», что предполагает акцентирование и интерпретацию архитектурно-планировочными средствами связей тем «город Кострома» и «река Волга».

Вся территория (5га) разделена на малые функциональные-тематические участки, в соответствии с функциональными зонами.

Малые функциональные-тематические участки призваны обеспечить потребность в отдыхе всех категорий жителей Заволжского района и города Костромы.

Архитектурно-планировочные решения парка.

Генеральный план.

Генеральный план участка имеет 5 га. Территория разделена на 9 функциональных зон:

1. Входная зона представлена площадкой-карманом, архитектурным решением входа, пункта проката и информационными стендами (интерактивная карта территории).
2. Основная прогулочная аллея включает декоративно-скульптурные группы на тему города Костромы, фонтаны - тема Волги, полосу газонного озеленения с цветочными рабатками, скамьи для отдыха. Озеленение основной прогулочной аллеи – естественное существующее озеленение, корректируемое посадкой кустарников и деревьев-колористических акцентов зеленых массивов.

3. Зона общественных мероприятий представлена:
 - площадкой проведения общественных мероприятий – «Кострома»;
 - площадкой – «Город ремесел»;
 - сценой для общественных мероприятий;
 - объективной выставочной экспозицией «Малая Кострома»;
 - видовым мостом – «Арка» для просмотра панорамы левого берега.
 Перечисленная структура зоны общественных мероприятий составляет одну из главных тем – «Кострома».
4. Зона детского отдыха включает:
 - интерактивную площадку «Робинзон»;
 - детский лабиринт «Колобок»;
 - детский трек «Формула-1»;
 - площадку «Песочное царство»;
 - пункт проката (с с/у);
 - сеть дорожек, предназначенных для прогулок, катания на велосипедах, роликах, самокатах, лыжах.
5. Спортивно-оздоровительная зона представлена:
 - площадками для баскетбола, волейбола;
 - площадкой для скейтбординга;
 - площадкой для паркура;
 - площадкой «Скалолаз»;
 - спуском «Ватрушка» (зимнее время);
 - пунктом проката (с с/у);
 - дорожками, предназначенными для прогулок, скандинавской ходьбы, велопогулок, лыж и т.п.
6. Зона отдыха и прогулочных маршрутов включает:
 - спуски (подъемы) к Волге с возможностью спуска группам маломобильного населения;
 - террасированный сад, низкорастущие хвойники, многолетние цветы;
 - сад скульптур (темы природы Костромского края);
 - интерактивные площадки конкурсов снежно-ледовых скульптур (в зимнее время);
 - площадки тихого отдыха;
 - площадку общественных мероприятий (нижняя площадка) – в зимнее время с местом установления елки;
 - площадку «Шахматный клуб»;
 - дорожки, предназначенные для прогулок, велопогулок, лыж, скандинавской ходьбы;
 - пункт проката (с с/у);
 - беседки.
 Максимальное сохранение ландшафта и существующего озеленения.
7. Зона Набережной представлена:
 - причалом – «Костромская ладья», обеспечивающим путешествие – плавание на тихоходной ладье (прообраз костромской ладьи) вдоль берега. В зимнее время причал является отправным пунктом для катания по Волге на снегоходах;
 - настилом – «Сеть рыбалова» для тихого отдыха вдоль Волги в береговой ее части;
 - беседкой- бельведером;
 - дорожками, предназначенными для прогулок, велопогулок, лыж, скандинавской ходьбы и т. п.;
8. Хозяйственная зона включает:
 - хозяйственную площадку;
 - хозяйственные площадки при пунктах проката;
 - стоянку для уборочных и поливных машин.
9. Зона парковки:
 - парковка на 50 машино-мест.

Графическая часть

Дизайн-проект общественной территории вдоль реки Волги в Заволжском районе – стр. 12.

Администрация города Костромы

ПОСТАНОВЛЕНИЕ

22 февраля 2018 года

№ 330

Об отказе в предоставлении разрешения на отклонение от предельных параметров разрешенного строительства на земельном участке, расположенном по адресу: Российская Федерация, Костромская область, город Кострома, улица Центральная, 20

На основании заявления Н. Н. Юрьевой, в соответствии со статьей 40 Градостроительного кодекса Российской Федерации, протоколом публичных слушаний от 9 января 2018 года № 103 по вопросу предоставления разрешения на отклонение от предельных параметров разрешенного строительства на земельном участке, расположенном по адресу: Российская Федерация, Костромская область, город Кострома, улица Центральная, 20, в связи с фактическим расположением реконструируемого многоквартирного жилого дома на двух земельных участках с кадастровыми номерами: 44:27:070229:133, 44:27:070229:134, с учетом итогового документа (заключения о результатах) публичных слушаний, рекомендаций Комиссии по подготовке проекта Правил землепользования и застройки города Костромы, руководствуясь статьями 42, 44, частью 1 статьи 57 Устава муниципального образования городского округа город Кострома,

ПОСТАНОВЛЯЮ:

1. Отказать в предоставлении разрешения на отклонение от предельных параметров разрешенного строительства на земельном участке с кадастровым номером 44:27:070229:134, площадью 0, 0250 га, расположенном по адресу: Российская Федерация, Костромская область, город Кострома, улица Центральная, 20, в части исключения минимального отступа от северо-западной границы земельного участка от точки А до точки Б, в целях реконструкции многоквартирного жилого дома.

2. Настоящее постановление вступает в силу со дня его подписания, подлежит официальному опубликованию в информационно-правовом бюллетене «Официальный вестник города Костромы» и размещению на официальном сайте Администрации города Костромы в информационно-телекоммуникационной сети «Интернет».

Глава Администрации города Костромы В.В. ЕМЕЦ.

Администрация города Костромы

ПОСТАНОВЛЕНИЕ

22 февраля 2018 года

№ 334

**О внесении изменений в постановление
Главы города Костромы от 10 сентября 2008 года № 1753
«Об установлении меры социальной поддержки в виде муниципальной
социальной услуги по предоставлению питания отдельным категориям
обучающихся муниципальных общеобразовательных организаций
города Костромы с учетом адресности и нуждаемости»**

В целях обеспечения исполнения Федерального закона от 29 декабря 2015 года № 388-ФЗ «О внесении изменений в отдельные законодательные акты Российской Федерации в части учета и совершенствования предоставления меры социальной поддержки исходя из обязанности соблюдения принципа адресности и нуждаемости», Федеральным законом от 17 июля 1999 года № 178-ФЗ «О государственной социальной помощи» в соответствии с постановлением Правительства Российской Федерации от 14 февраля 2017 года № 181 «О Единой государственной информационной системе социального обеспечения», решением Думы города Костромы от 21 декабря 2017 года № 228 «О внесении изменений в пункт 1 решения Думы города Костромы от 26 мая 2011 года № 101 «Об установлении за счет средств бюджета города Костромы мер социальной поддержки для отдельных категорий жителей города Костромы», постановлением Администрации города Костромы от 13 ноября 2017 года № 2979 «Об утверждении Перечня мер социальной защиты (поддержки), предоставляемых органами местного самоуправления города Костромы и подведомственными им организациями», руководствуясь статьями 42, 44, частью 1 статьи 57 Устава города Костромы,

ПОСТАНОВЛЯЮ:

1. Внести в постановление Главы города Костромы от 10 сентября 2008 года № 1753 «Об установлении меры социальной поддержки в виде муниципальной социальной услуги по предоставлению питания отдельным категориям обучающихся муниципальных общеобразовательных организаций города Костромы с учетом адресности и нуждаемости» (с изменениями, внесенными постановлениями Главы города Костромы от 30 января 2009 года № 167, от 23 марта 2009 года № 457, постановлениями Администрации города Костромы от 24 декабря 2010 года № 2631, от 2 декабря 2011 года № 2752, от 1 августа 2013 года № 1707, от 8 ноября 2013 года № 2579, от 24 октября 2014 года № 2865, от 17 декабря 2014 года № 3415, от 1 октября 2015 года № 2804, от 28 декабря 2015 года № 3902, от 11 апреля 2016 года № 921, от 24 мая 2016 года № 1311), следующие изменения:

1.1. в заголовке слова «муниципальной социальной услуги по предоставлению» заменить словом «предоставления»;

1.2. в пункте 1 слова «муниципальной социальной услуги по предоставлению» заменить словом «предоставления»;

1.3. в пункте 2 слова «муниципальной социальной услуги по предоставлению» заменить словом «предоставления»;

1.4. в подпункте 4.1 слова «муниципальной социальной услуги по предоставлению» заменить словом «предоставления»;

1.5. в подпункте 4.2 слова «муниципальной социальной услуги по предоставлению» заменить словом «предоставления»;

1.6. в подпункте 4.4 слова «муниципальной социальной услуги по предоставлению» заменить словом «предоставления»;

1.7. в Порядке предоставления отдельным категориям обучающихся муниципальных общеобразовательных организаций города Костромы меры социальной поддержки в виде муниципальной социальной услуги по предоставлению питания:

1.7.1. в заголовке слова «муниципальной социальной услуги по предоставлению» заменить словом «предоставления»;

1.7.2. в пункте 1.1 слова «муниципальной социальной услуги по предоставлению» заменить словом «предоставления»;

1.7.3. в пункте 1.3 слова «оказание муниципальной социальной услуги по предоставлению» заменить словом «предоставление»;

1.7.4. дополнить пунктом 1.4 следующего содержания:

«1.4. Комитет образования, культуры, спорта и работы с молодежью Администрации города Костромы обеспечивает размещение информации о назначении обучающимся меры социальной поддержки в Единой государственной информационной системе социального обеспечения. Размещение указанной информации в Единой государственной информационной системе социального обеспечения осуществляется в соответствии с Федеральным законом от 17 июля 1999 года № 178-ФЗ «О государственной социальной помощи».».

1.7.5. в пункте 2.2 слова «муниципальной социальной услуги» заменить словами «меры социальной поддержки»;

1.7.6. пункт 2.3 изложить в следующей редакции:

«2.3. Предоставление меры социальной поддержки осуществляется на основании договора о предоставлении в соответствующем периоде питания обучающимся, заключаемого между муниципальной общеобразовательной организацией и родителями (законными представителями) обучающегося.»;

1.7.7. в пункте 2.4 слова «об оказании услуг по предоставлению» заменить словами «о предоставлении», слова «муниципальной социальной услуги» заменить словами «меры социальной поддержки»;

1.7.8. пункт 3.7 дополнить абзацем вторым следующего содержания:

«По результатам рассмотрения заявления и документов руководитель муниципальной общеобразовательной организации города Костромы издает приказ о предоставлении меры социальной поддержки или принимает мотивированное решение об отказе в предоставлении меры социальной поддержки. Решение об отказе в предоставлении меры социальной поддержки вручается родителю (единственному родителю, законному представителю) лично либо направляется по почте заказным письмом или в электронной форме по телекоммуникационным каналам связи в течение трех рабочих дней со дня его принятия.»;

1.7.9. пункт 3.12 дополнить абзацем вторым следующего содержания:

«Право на получение меры социальной поддержки обучающимся в случаях, установленных в пункте 3.5 настоящего Порядка, возникает со дня, указанного в приказе руководителя муниципальной образовательной организации города Костромы.»;

1.7.10. в абзаце втором пункта 4.3 слова «муниципальной социальной услуги по предоставлению» заменить словом «предоставления»;

1.7.11. пункт 4.4 изложить в следующей редакции:

«4.4. Муниципальные общеобразовательные организации города Костромы в порядке, установленном распоряжением заместителя главы Администрации – председателя Комитета образования, культуры, спорта и работы с молодежью Администрации города Костромы:

а) ведут учет обучающихся, которым предоставляется мера социальной поддержки, по форме, утвержденной распоряжением заместителя главы Администрации – председателя Комитета образования, культуры, спорта и работы с молодежью Администрации города Костромы;

б) ежемесячно предоставляют в Комитет образования, культуры, спорта и работы с молодежью Администрации города Костромы отчет о предоставлении меры социальной поддержки по форме, утвержденной распоряжением заместителя главы Администрации – председателя Комитета образования, культуры, спорта и работы с молодежью Администрации города Костромы.».

2. Настоящее постановление вступает в силу со дня его подписания и подлежит официальному опубликованию.

Глава Администрации города Костромы В.В. ЕМЕЦ.

Администрация города Костромы

ПОСТАНОВЛЕНИЕ

22 февраля 2018 года

№ 335

**Об установлении размера платы за предоставление сведений,
содержащихся в информационной системе обеспечения
градостроительной деятельности**

Во исполнение статьи 57 Градостроительного кодекса Российской Федерации, в соответствии с постановлением Правительства Российской Федерации от 9 июня 2006 года № 363 «Об информационном обеспечении градостроительной деятельности» и Приказом Министерства экономического развития и торговли Российской Федерации от 26 февраля 2007 года № 57 «Об утверждении Методики определения размера платы за предоставление сведений, содержащихся в информационной системе обеспечения градостроительной деятельности», руководствуясь статьями 42, 44, частью 1 статьи 57 Устава города Костромы,

ПОСТАНОВЛЯЮ:

1. Установить размер платы на 2018 год:

1.1. за предоставление сведений, содержащихся в одном разделе информационной системы обеспечения градостроительной деятельности, в размере 1000 рублей;

1.2. за предоставление копии одного документа, содержащегося в информационной системе обеспечения градостроительной деятельности, в размере 100 рублей.

2. Оплата за предоставление сведений, содержащихся в информационной системе, осуществляется через банк или иную кредитную организацию путем наличного или безналичного расчета и зачисляется в доход бюджета города Костромы. Внесение платы подтверждается копией платежного поручения с отметкой банка или квитанцией установленной формы.

3. Признать утратившими силу постановление Администрации города Костромы от 3 апреля 2017 года № 739 «Об установлении размера платы за предоставление сведений, содержащихся в информационной системе обеспечения градостроительной деятельности».

4. Настоящее постановление подлежит официальному опубликованию.

Глава Администрации города Костромы В.В. ЕМЕЦ.

Администрация города Костромы

ПОСТАНОВЛЕНИЕ

26 февраля 2018 года

№ 347

**Об отказе в предоставлении разрешения на отклонение от предельных
параметров разрешенного строительства на земельном участке,
расположенном по адресу: Российская Федерация, Костромская область,
город Кострома, улица Энергетиков, 3**

На основании заявления Ж. В. Лосевой, в интересах которой действует В. Б. Метелкина по доверенности от 4 декабря 2017 года № 44АА0495217, в соответствии со статьей 40 Градостроительного кодекса Российской Федерации, протоколом публичных слушаний от 9 января 2018 года № 103 по вопросу предоставления разрешения на отклонение от предельных параметров разрешенного строительства на земельном участке, расположенном по адресу: Российская Федерация, Костромская область, город Кострома, улица Энергетиков, 3, в связи с тем, что запрашиваемая цель предоставления разрешения на отклонение от предельных параметров разрешенного строительства – «под станцию диагностики» фактически относится к условно разрешенному виду использования земельного участка по территории в зоне промышленных и коммунально-складских зон размещения объектов IV, V класса опасности П-3 «Предприятия автосервиса», разрешение на который не получено, а также принимая во внимание вид разрешенного использования земельного участка «для эксплуатации объекта промышленного назначения», который не предполагает реконструкцию объекта капитального строительства согласно заявленным целям, с учетом итогового документа (заключения о результатах) публичных слушаний, рекомендации Комиссии по подготовке проекта Правил землепользования и застройки города Костромы, руководствуясь статьями 42, 44, частью 1 статьи 57 Устава муниципального образования городского округа город Кострома,

ПОСТАНОВЛЯЮ:

1. Отказать в предоставлении разрешения на отклонение от предельных параметров разрешенного строительства на земельном участке с кадастровым номером 44:27:070112:332, площадью 0, 1381 га, расположенном по адресу: Российская Федерация, Костромская область, город Кострома, улица Энергетиков, 3, в части исключения минимальных отступов от северо-западной границы земельного участка от точки А до точки Б, от северо-восточной границы земельного участка от точки В до точки Г, в целях реконструкции здания столярной мастерской с возведением пристройки под станцию диагностики с административными помещениями и встроенной автостоянкой.

2. Настоящее постановление вступает в силу со дня его подписания, подлежит официальному опубликованию в информационно-правовом бюллетене «Официальный вестник города Костромы» и размещению на официальном сайте Администрации города Костромы в информационно-телекоммуникационной сети «Интернет».

Глава Администрации города Костромы В.В. ЕМЕЦ.

Администрация города Костромы

ПОСТАНОВЛЕНИЕ

26 февраля 2018 года

№ 349

**О внесении изменений в календарный план физкультурных мероприятий
и спортивных мероприятий города Костромы на 2018 год**

На основании обращений Костромской областной общественной организации «Федерация танцевального спорта Костромской области» от 17 января 2018 года, муниципального бюджетного учреждения города Костромы «Спортивная школа №4» от 16 января 2018 года № 11, муниципального бюджетного учреждения дополнительного образования города Костромы "Центр детского творчества «Ипатьевская слобода»" от 28 декабря 2017 года № 320, в соответствии с пунктом 4 части 1 статьи 9 Федерального закона от 4 декабря 2007 года № 329-ФЗ «О физической культуре и спорте в Российской Федерации», с Порядком формирования и утверждения календарного плана физкультурных мероприятий и спортивных мероприятий города Костромы, утвержденным постановлением Администрации города Костромы от 27 июня 2013 года № 1394, руководствуясь статьями 42, 44, частью 1 статьи 57 Устава города Костромы,

ПОСТАНОВЛЯЮ:

1. Внести в календарный план физкультурных мероприятий и спортивных мероприятий города Костромы на 2018 год, утвержденный постановлением Администрации города Костромы от 30 ноября 2017 № 3139, следующие изменения:

1.1. раздел 1 «Официальные физкультурные и спортивные мероприятия города Костромы» дополнить строкой 19! следующего содержания:

| | | | |
|-------------------|--|------|----------------|
| 19 ¹ . | Кубок города Костромы по танцевальному спорту в категориях: Юноши и девушки (12-13 лет), Юноши и девушки (14-15 лет) | март | город Кострома |
|-------------------|--|------|----------------|

1.2. раздел 2 «Спорт высших достижений (участие сборных команд города Костромы по видам спорта в областных, межрегиональных, всероссийских и международных соревнованиях)» дополнить строкой 3¹ следующего содержания:

| | | | |
|------------------|---|------|-------------------------------------|
| 3 ¹ . | Всероссийские открытые соревнования Общества «Динамо» по боксу среди юношей 15-16 лет (2002-2003 года рождения) | март | город Суздаль, Владимирская область |
|------------------|---|------|-------------------------------------|

1.3. раздел 3 «Физкультурные мероприятия по месту жительства граждан и физкультурно-оздоровительные мероприятия в городе Костроме», дополнить строкой 32¹ следующего содержания:

| | | | |
|-------------------|---|----------------|----------------|
| 32 ¹ . | Открытые турниры по настольному теннису | в течение года | город Кострома |
|-------------------|---|----------------|----------------|

2. Настоящее постановление вступает в силу со дня его подписания, подлежит официальному опубликованию и размещению на официальном сайте Администрации города Костромы в информационно-телекоммуникационной сети «Интернет».

Глава Администрации города Костромы В.В. ЕМЕЦ.

Администрация города Костромы

ПОСТАНОВЛЕНИЕ

22 февраля 2018 года

№ 336

Об организации и обеспечении безопасности населения в местах массового отдыха на водных объектах общего пользования в городе Костроме в 2018 году

В целях создания комфортных и безопасных условий в местах массового отдыха жителей города Костромы, улучшения организации работы по приведению зон отдыха в надлежащее состояние и безопасного проведения купального сезона 2018 года на водоемах города Костромы, в соответствии с пунктами 20 и 32 части 1 статьи 16 Федерального закона от 6 октября 2003 года № 131-ФЗ «Об общих принципах организации местного самоуправления в Российской Федерации», статьей 6 Водного кодекса Российской Федерации, пунктом 4 Правил охраны жизни людей на водных объектах в Костромской области, утвержденных постановлением администрации Костромской области от 7 сентября 2010 года № 313-а, частью 4 статьи 1 Правил использования водных объектов общего пользования для личных и бытовых нужд на территории города Костромы, утвержденных решением Думы города Костромы от 31 марта 2011 года № 36, руководствуясь статьями 42, 44, частью 1 статьи 57 Устава муниципального образования городского округа город Кострома,

ПОСТАНОВЛЯЮ:

1. Утвердить прилагаемый План мероприятий по подготовке и содержанию мест массового отдыха на водных объектах общего пользования, обеспечению безопасности людей на водоемах города Костромы в 2018 году.

2. Установить период купального сезона с 1 июня 2018 года по 31 августа 2018 года.

3. Установить в качестве мест массового отдыха на водных объектах общего пользования на территории города Костромы в купальных целях: левый берег реки Волга (улица Лесная), правый берег реки Волга (улица Широкая, набережная Чернигинская), берег реки Кострома (проспект Речной).

4. Муниципальному казенному учреждению города Костромы «Чистый город» (Ю. А. Смирнова) обеспечить ежедневную уборку указанных в пункте 3 настоящего постановления мест массового отдыха на водных объектах общего пользования в период с 1 июня 2018 года по 31 августа 2018 года.

5. Расходы на реализацию настоящего постановления произвести в пределах бюджетных ассигнований, предусмотренных в соответствии с решением Думы города Костромы от 21 декабря 2017 года № 222 «О бюджете города Костромы на 2018 год и на плановый период 2019 и 2020 годов»:

5.1. для муниципального казенного учреждения города Костромы «Чистый город» на организацию обустройства мест массового отдыха на водных объектах общего пользования по разделу 0500 «Жилищно-коммунальное хозяйство», подразделу 0503 «Благоустройство», целевой статье расходов 0330063000 «Озеленение», группе вида расходов 200 «Закупка товаров, работ и услуг для обеспечения государственных (муниципальных) нужд» классификации расходов бюджетов Российской Федерации;

5.2. для муниципального казенного учреждения города Костромы «Центр гражданской защиты города Костромы» на обеспечение безопасности населения на воде по разделу 0300 «Национальная безопасность и правоохранительная деятельность», подразделу 0309 «Защита населения и территории от чрезвычайных ситуаций природного и техногенного характера, гражданская оборона», целевой статье расходов 0890012990 «Обеспечение деятельности подведомственных учреждений», группе вида расходов 200 «Закупка товаров, работ и услуг для обеспечения государственных (муниципальных) нужд» классификации расходов бюджетов Российской Федерации, группе вида расходов 100 «Расходы на выплаты персоналу в целях обеспечения выполнения функций государственными (муниципальными) органами, казенными учреждениями, органами управления государственными внебюджетными фондами».

6. Отделу по работе со средствами массовой информации Администрации города Костромы (О. Н. Кокоулина) совместно с муниципальным казенным учреждением города Костромы «Центр гражданской защиты города Костромы» (А. Г. Лаговский) организовать работу по информированию населения через официальный сайт Администрации города Костромы о правилах поведения на водных объектах и оказанию первой медицинской помощи пострадавшим.

7. Контроль за исполнением настоящего постановления возложить на заместителя главы Администрации города Костромы Т. А. Подойницыну.

8. Настоящее постановление вступает в силу со дня его подписания и подлежит официальному опубликованию.

Глава Администрации города Костромы В.В. ЕМЕЦ.

Утвержден постановлением Администрации города Костромы от «22» февраля 2018 года № 336

План мероприятий по подготовке и содержанию мест массового отдыха на водных объектах общего пользования, обеспечению безопасности людей на водоемах города Костромы в 2018 году

| № п/п | Наименование мероприятий | Ответственный за организацию работ | Срок исполнения |
|-------|---|--|--|
| 1. | Получение биологического обоснования возможности проведения хозяйственной деятельности на рыбохозяйственных водоемах в Верхневолжском филиале Федерального государственного бюджетного учреждения «Главное бассейновое управление по рыболовству и сохранению водных биологических ресурсов» | Муниципальное казенное учреждение города Костромы «Чистый город» | до 26 мая 2018 года |
| 2. | Получение санитарно-эпидемиологического заключения на места массового отдыха на водных объектах общего пользования в Управлении Федеральной службы по надзору в сфере защиты прав потребителей и благополучия человека по Костромской области | Муниципальное казенное учреждение города Костромы «Чистый город» | до 1 июня 2018 года |
| 3. | Получение от Федерального казенного учреждения «Центр государственной инспекции по маломерным судам Министерства Российской Федерации по делам гражданской обороны, чрезвычайным ситуациям и ликвидации последствий стихийных бедствий по Костромской области» акта технического освидетельствования мест массового отдыха на водных объектах общего пользования | Комитет городского хозяйства Администрации города Костромы | до 1 июня 2018 года |
| 4. | Комиссионное обследование мест массового отдыха на водных объектах общего пользования на готовность к открытию купального сезона с участием департамента природных ресурсов и охраны окружающей среды Костромской области, управления Федеральной службы по надзору в сфере природопользования (Росприроднадзора) по Костромской области, Федерального казенного учреждения «Центр государственной инспекции по маломерным судам Министерства Российской Федерации по делам гражданской обороны, чрезвычайным ситуациям и ликвидации последствий стихийных бедствий по Костромской области», Управления Федеральной службы по надзору в сфере защиты прав потребителей и благополучия человека по Костромской области | Комитет городского хозяйства Администрации города Костромы | до 29 мая 2018 года |
| 5. | Обследование и очистка подводной части акватории мест массового отдыха на водных объектах общего пользования | Муниципальное казенное учреждение города Костромы «Чистый город» | до 29 мая 2018 года |
| 6. | Изготовление и установка ограничительных буев мест массового отдыха на водных объектах общего пользования | Муниципальное казенное учреждение города Костромы «Чистый город» | до 29 мая 2018 года |
| 7. | Проведение разъяснительной работы среди учащихся о мерах безопасности и правилах поведения на водных объектах и проведение постоянной работы | Комитет образования, культуры, спорта и работы с молодежью Администрации города Костромы | до 29 мая 2018 года, далее в течение купального сезона |

| | | | |
|-----|--|--|--|
| | по повышению ответственности руководителей образовательных учреждений за организацию разъяснительной работы по мерам безопасного поведения детей на водных объектах | | |
| 8. | Ремонт оборудования (тентовые навесы, скамейки, кабины для переодевания, доски объявлений, урны, стационарные туалеты) | Муниципальное казенное учреждение города Костромы «Чистый город» | до 29 мая 2018 года |
| 9. | Содержание оборудования (тентовые навесы, скамейки, кабины для переодевания, доски объявлений, урны, стационарные туалеты) в местах массового отдыха на водных объектах общего пользования | Муниципальное казенное учреждение города Костромы «Чистый город» | июнь-август 2018 года |
| 10. | Организация сбора и вывоза твердых бытовых отходов в местах массового отдыха на водных объектах общего пользования | Муниципальное казенное учреждение города Костромы «Чистый город» | июнь-август 2018 года |
| 11. | Установка контейнеров под мусор в местах массового отдыха на водных объектах общего пользования | Муниципальное казенное учреждение города Костромы «Чистый город» | до 29 мая 2018 года |
| 12. | Установка и содержание биотуалетов в местах массового отдыха на водном объекте общего пользования на улице Лесной, на Чернигинской набережной | Муниципальное казенное учреждение города Костромы «Чистый город» | до 29 мая 2018 года, далее в течение купального сезона |
| 13. | Проведение акарицидной обработки мест массового отдыха на водных объектах общего пользования | Муниципальное казенное учреждение города Костромы «Чистый город» | до 29 мая 2018 года |
| 14. | Санитарное содержание мест массового отдыха на водных объектах общего пользования (территории прибрежной полосы, тротуаров, газонов, туалетов) | Муниципальное казенное учреждение города Костромы «Чистый город» | июнь-август 2018 года |
| 15. | Установка в необорудованных (неустановленных) для купания местах знаков (аншлагов), запрещающих купание | Муниципальное казенное учреждение города Костромы «Чистый город» Муниципальное казенное учреждение города Костромы «Центр гражданской защиты города Костромы» | июнь-август 2018 года |
| 16. | Установка фонтанчика и обеспечение отдыхающих питьевой водой в местах массового отдыха на водных объектах общего пользования | Муниципальное унитарное предприятие города Костромы «Костромагорводоканал» | до 29 мая 2018 года, далее в течение купального сезона |
| 17. | Отбор проб и проведение лабораторных исследований питьевой воды из установленных фонтанчиков | Муниципальное унитарное предприятие города Костромы «Костромагорводоканал» | до 29 мая 2018 года, далее в течение купального сезона |
| 18. | Подсыпка песка в местах массового отдыха на водных объектах общего пользования | Муниципальное казенное учреждение города Костромы «Чистый город» | до 29 мая 2018 года |
| 19. | Организация торговли прохладительными напитками в местах массового отдыха на водных объектах общего пользования с заключением договоров на вывоз мусора | Управление экономики Администрации города Костромы | июнь-август 2018 года |
| 20. | Организация спасательных постов в местах массового отдыха на водных объектах общего пользования | Муниципальное казенное учреждение города Костромы «Центр гражданской защиты города Костромы» | июнь-август 2018 года |
| 21. | Обеспечение сотрудников спасательных постов необходимым резервом | Муниципальное казенное учреждение города Костромы «Центр | июнь-август 2018 года |

| | | | |
|-----|---|--|-----------------------|
| | медицинских препаратов для оказания первой помощи пострадавшим на воде | гражданской защиты города Костромы» | |
| 22. | Обеспечение постоянной готовности аварийно - спасательного отряда к проведению аварийно-спасательных и других неотложных работ в местах массового отдыха на водных объектах общего пользования, организация работы временных спасательных постов, дежурства и своевременное прибытие дежурной смены для спасения людей, оказавшихся в чрезвычайной ситуации | Муниципальное казенное учреждение города Костромы «Центр гражданской защиты города Костромы» | июнь-август 2018 года |
| 23. | Изготовление наглядной агитации, информации по предотвращению несчастных случаев на воде и правил поведения на водных объектах и ее размещение на информационных стендах | Муниципальное казенное учреждение города Костромы «Чистый город» | июнь-август 2018 года |
| 24. | Размещение на официальном сайте Администрации города Костромы материалов о правилах поведения в местах массового отдыха на водных объектах общего пользования и оказании первой медицинской помощи пострадавшим на воде | Отдел по работе со средствами массовой информации Администрации города Костромы | июнь-август 2018 года |

Содержание номера:

Дизайн-проект благоустройства территории в районе парка Победы

Общество с ограниченной ответственностью «СтройПроектСервис».....стр. 1–5

Дизайн-проект благоустройства территории в районе парка Победы.

Общество с ограниченной ответственностью «М.АРТ».....стр. 5

Дизайн-проект благоустройства территории вдоль реки Волги в Заволжском районе

Костромской государственной университет.....стр. 5–8

Дизайн-проект благоустройства территории вдоль реки Волги в Заволжском районе

Инициативная группа.....стр. 7, 8

Дизайн-проект благоустройства территории вдоль реки Волги в Заволжском районе

Костромская государственная сельскохозяйственная академия.....стр. 8, 12

Постановление Администрации города Костромы № 330 от 22 февраля 2018 года

«Об отказе в предоставлении разрешения на отклонение от предельных параметров разрешенного строительства на земельном участке, расположенном по адресу: Российская Федерация, Костромская область, город Кострома, улица Центральная, 20».....стр. 8

Постановление Администрации города Костромы № 334 от 22 февраля 2018 года

«О внесении изменений в постановление Главы города Костромы от 10 сентября 2008 года № 1753 “Об установлении меры социальной поддержки в виде муниципальной социальной услуги по предоставлению питания отдельным категориям обучающихся муниципальных общеобразовательных организаций города Костромы с учетом адресности и нуждаемости”».....стр. 8–9

Постановление Администрации города Костромы № 335 от 22 февраля 2018 года

«Об установлении размера платы за предоставление сведений, содержащихся в информационной системе обеспечения градостроительной деятельности».....стр.9

Постановление Администрации города Костромы № 347 от 26 февраля 2018 года

«Об отказе в предоставлении разрешения на отклонение от предельных параметров разрешенного строительства на земельном участке, расположенном по адресу: Российская Федерация, Костромская область, город Кострома, улица Энергетиков, 3».....стр.9

Постановление Администрации города Костромы № 349 от 26 февраля 2018 года

«О внесении изменений в календарный план физкультурных мероприятий и спортивных мероприятий города Костромы на 2018 год».....стр. 9–10

Постановление Администрации города Костромы № 336 от 22 февраля 2018 года

«Об организации и обеспечении безопасности населения в местах массового отдыха на водных объектах общего пользования в городе Костроме в 2018 году».....стр. 10–11

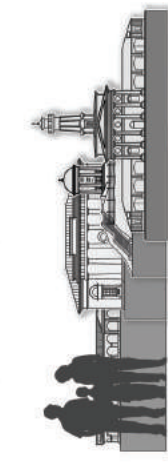
Дизайн-проект общественной территории вдоль реки Волги в Заволжском районе



Обзорная площадка "Кострома"



Причал "Костромская Лада"



Выставка "Малая Кострома"



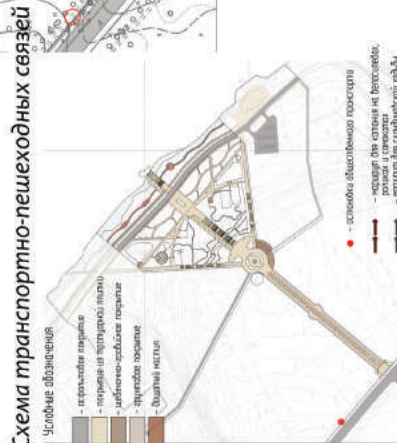
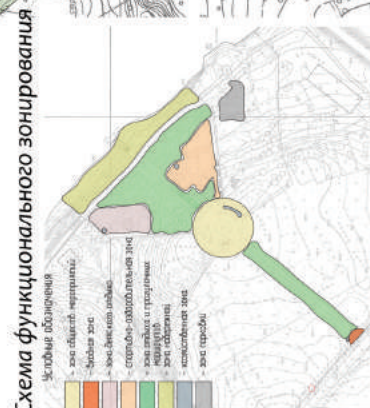
Сад скульптур



"Сеть рыболова"



Генплан М 1:2000



| № | Наименование | Площадь |
|---|--------------------------------|---------|
| 1 | Площадь, зрелищное устройство | 5 кв |
| 2 | Площадь, лестницы | 108 кв |
| 3 | Площадь озелененной территории | 277 кв |
| 4 | Площадь, парковка | 157 кв |
| 5 | Площадь пешеходной зоны | 118 кв |
| 6 | Площадь, озеленение | 0,90 кв |

| № | Наименование | Площадь |
|----|--|---------|
| 10 | Центр проработки скульптуры и арт-объектов | 10 кв |
| 11 | Площадь для скейтборда | 10 кв |
| 12 | Площадь для скейтборда | 10 кв |
| 13 | Площадь для скейтборда | 10 кв |
| 14 | Площадь для скейтборда | 10 кв |
| 15 | Площадь для скейтборда | 10 кв |
| 16 | Площадь для скейтборда | 10 кв |
| 17 | Площадь для скейтборда | 10 кв |
| 18 | Площадь для скейтборда | 10 кв |
| 19 | Площадь для скейтборда | 10 кв |
| 20 | Площадь для скейтборда | 10 кв |
| 21 | Площадь для скейтборда | 10 кв |

| № | Наименование | Площадь |
|----|------------------------|---------|
| 22 | Сад скульптур | 10 кв |
| 23 | Площадь для скейтборда | 10 кв |
| 24 | Площадь для скейтборда | 10 кв |
| 25 | Площадь для скейтборда | 10 кв |
| 26 | Площадь для скейтборда | 10 кв |
| 27 | Площадь для скейтборда | 10 кв |
| 28 | Площадь для скейтборда | 10 кв |



Детский лабиринт




Площадка "Робинзон"



Площадка "Шахматный клуб"



"Сеть рыболова"



Видовая площадка - мост - "Арка"

| № | Наименование | Площадь |
|---|--------------------------------|---------|
| 1 | Площадь, зрелищное устройство | 5 кв |
| 2 | Площадь, лестницы | 108 кв |
| 3 | Площадь озелененной территории | 277 кв |
| 4 | Площадь, парковка | 157 кв |
| 5 | Площадь пешеходной зоны | 118 кв |
| 6 | Площадь, озеленение | 0,90 кв |

Авторский коллектив:
Руководитель зав. кафедрой
"Архитектура и изобразительные
дисциплины", к.ф.н., доцент
Фатеева Ирина Михайловна

Студенты:
Кузнецова Анастасия Алексеевна
Кузнецова Екатерина Сергеевна
Старух Владимир Владимирович
Воеводина Дарья Андреевна

| | |
|-------------------------|------|
| Генеральный директор | 2018 |
| Исполнительный директор | |
| М.П. КОСТРОМА | |

Костромская государственная сельскохозяйственная академия

