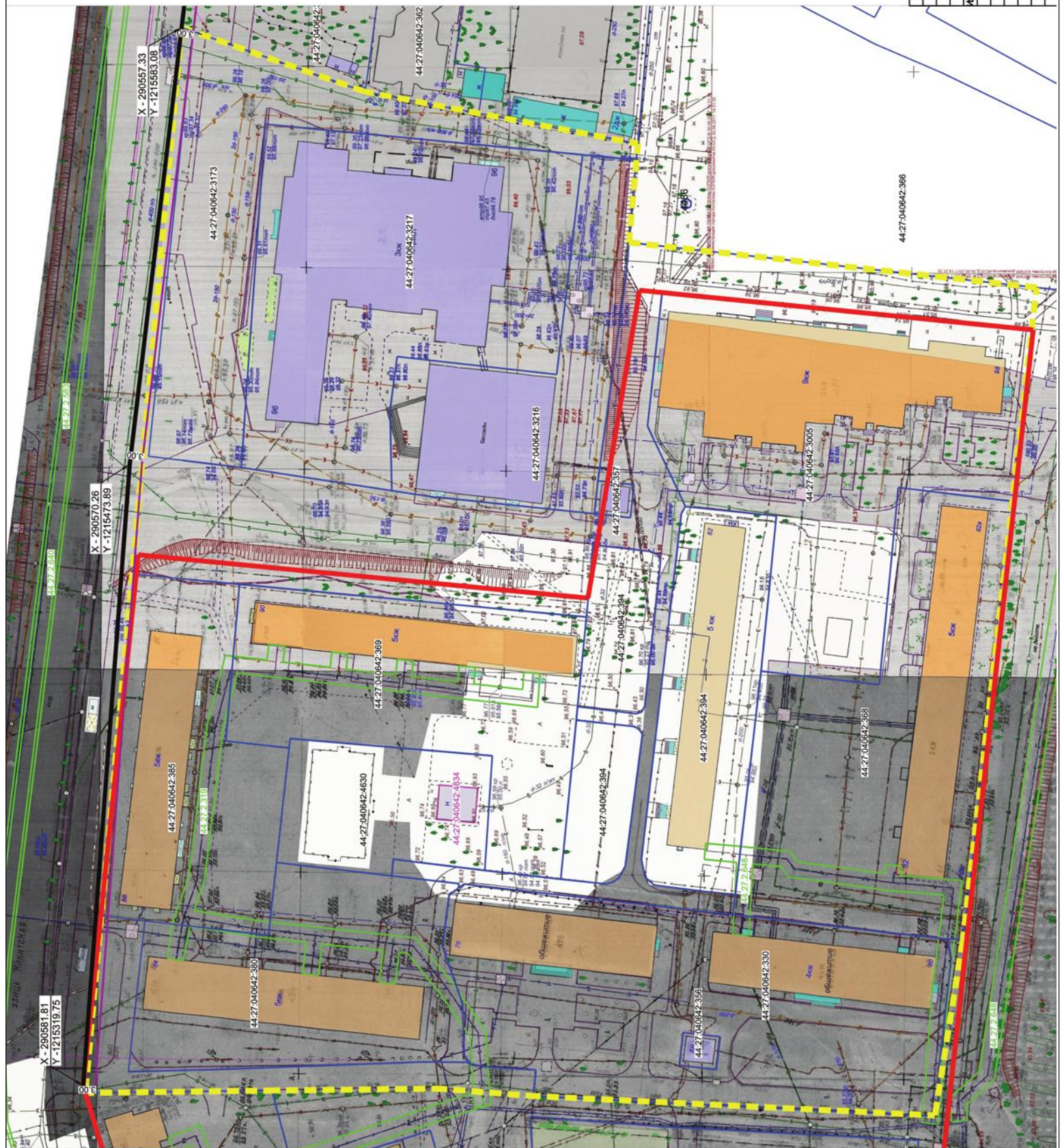


ОФИЦИАЛЬНЫЙ ВЕСТНИК

города Костромы

Информационно-правовой бюллетень № 6 (395) ● 16 февраля 2018 г. ● Распространяется бесплатно

ПРОЕКТ МЕЖЕВАНИЯ ТЕРРИТОРИИ по улице Никитской, в районе домов 76-98



Условные изображения и обозначения

Условные изобр. и обознач.	Наименование
Желтый квадрат	Граница территории проекта планировки
Красная линия	Существующие красные линии
Черная линия	Устанавливаемые красные линии
Оранжевая линия	Оптимизация красные линии
Синяя линия	Граница кадастрового квартала 44-27/04-0642
Синяя линия	Кадастровый квартал
Синяя линия	Граница участка земельного участка
Синяя линия	Кадастровый номер земельного участка 44-27/04-0642-3216
Синяя линия	Граница участка капитального строительства
Синяя линия	Кадастровый номер объекта капитального строительства 44-27/04-0642-4834
Синяя линия	Координаты характерных точек красных линий и линий регулирования застройки
Синяя линия	Линии отступа от красных линий в целях определения мест допустимого размещения зданий, строений, сооружений
Синяя линия	Расстояние от красной линии до линии отступа (м)
3.00	

№ Кол. уч.	Лист	№ докум.	Подпись	Дата
Проект межевания территории по улице Никитской, в районе домов 76-98				
Чертеж красных линий и линий отступа от красных линий				
М 1:1000				
Система координат МСК-44				

Администрация города Костромы

ПОСТАНОВЛЕНИЕ

8 февраля 2018 года

№ 230

Об утверждении Административного регламента предоставления Администрацией города Костромы муниципальной услуги по рассмотрению заявлений о проведении аукциона по предоставлению земельных участков, находящихся в муниципальной собственности города Костромы, и земельных участков, государственная собственность на которые не разграничена, на территории города Костромы в собственность или в аренду

В соответствии с Земельным кодексом Российской Федерации, Федеральным законом от 27 июля 2010 года № 210-ФЗ «Об организации предоставления государственных и муниципальных услуг», в целях установления порядка взаимодействия с заявителями при предоставлении Администрацией города Костромы муниципальной услуги по рассмотрению заявлений о проведении аукциона по предоставлению земельных участков, находящихся в муниципальной собственности города Костромы, и земельных участков, государственная собственность на которые не разграничена, на территории города Костромы в собственность или в аренду, руководствуясь статьями 42, 44, частью 1 статьи 57 Устава города Костромы,

ПОСТАНОВЛЯЮ:

1. Утвердить прилагаемый Административный регламент предоставления Администрацией города Костромы муниципальной услуги по рассмотрению заявлений о проведении аукциона по предоставлению земельных участков, находящихся в муниципальной собственности города Костромы, и земельных участков, государственная собственность на которые не разграничена, на территории города Костромы в собственность или в аренду.

2. Установить: в случае невозможности полностью приспособить объект с учетом потребностей инвалидов, определенных пунктом 2.13.3 Административного регламента, утвержденного пунктом 1 настоящего постановления, орган, оказывающий муниципальную услугу, должен принимать меры для обеспечения доступа инвалидов к месту предоставления услуги либо, когда это возможно, обеспечить ее предоставление по месту жительства инвалида или в дистанционном режиме.

3. Начальнику Управления имущественных и земельных отношений Администрации города Костромы обеспечить:

3.1. выполнение муниципальными служащими, обеспечивающими предоставление Администрацией города Костромы муниципальной услуги по рассмотрению заявлений о проведении аукциона по предоставлению земельных участков, находящихся в муниципальной собственности города Костромы, и земельных участков, государственная собственность на которые не разграничена, на территории города Костромы в собственность или в аренду, положений Административного регламента, утвержденного пунктом 1 настоящего постановления;

3.2. осуществление мониторинга практики применения Административного регламента, утвержденного пунктом 1 настоящего постановления;

3.3. в установленном порядке размещение Административного регламента, утвержденного пунктом 1 настоящего постановления, а также сведений о муниципальной услуге по рассмотрению заявлений о проведении аукциона по предоставлению земельных участков, находящихся в муниципальной собственности города Костромы, и земельных участков, государственная собственность на которые не разграничена, на территории города Костромы в собственность или в аренду в федеральной государственной информационной системе «Единый портал государственных и муниципальных услуг», и региональной информационной системе «Единый портал Костромской области».

4. Настоящее постановление вступает в силу со дня его официального опубликования.

5. Положения Административного регламента, утвержденного пунктом 1 настоящего постановления, в части, касающейся предоставления муниципальной услуги в Многофункциональном центре предоставления государственных и муниципальных услуг населению, вступают в силу со дня заключения Администрацией города Костромы и Многофункциональным центром предоставления государственных и муниципальных услуг населению соглашения о взаимодействии при предоставлении муниципальной услуги по рассмотрению заявлений о проведении аукциона по предоставлению земельных участков, находящихся в муниципальной собственности города Костромы, и земельных участков, государственная собственность на которые не разграничена, на территории города Костромы в собственность или в аренду.

6. Положения Административного регламента, утвержденного пунктом 1 настоящего постановления, в части, касающейся предоставления муниципальной услуги по рассмотрению заявлений о проведении аукциона по предоставлению земельных участков, находящихся в муниципальной собственности города Костромы, и земельных участков, государственная собственность на которые не разграничена, на территории города Костромы в собственность или в аренду в электронном виде с использованием федеральной государственной информационной системы «Единый портал государственных и муниципальных услуг (функций)» приостановить до подключения Администрации города Костромы к данному информационному ресурсу.

Глава Администрации города Костромы **В.В. ЕМЕЦ.**

Утвержден постановлением Администрации города Костромы от «8» февраля 2018 года № 230

**АДМИНИСТРАТИВНЫЙ РЕГЛАМЕНТ
ПРЕДОСТАВЛЕНИЯ АДМИНИСТРАЦИЕЙ ГОРОДА КОСТРОМЫ
МУНИЦИПАЛЬНОЙ УСЛУГИ ПО РАССМОТРЕНИЮ ЗАЯВЛЕНИЙ
О ПРОВЕДЕНИИ АУКЦИОНА ПО ПРЕДОСТАВЛЕНИЮ ЗЕМЕЛЬНЫХ
УЧАСТКОВ, НАХОДЯЩИХСЯ В МУНИЦИПАЛЬНОЙ СОБСТВЕННОСТИ
ГОРОДА КОСТРОМЫ, И ЗЕМЕЛЬНЫХ УЧАСТКОВ, ГОСУДАРСТВЕННАЯ
СОБСТВЕННОСТЬ НА КОТОРЫЕ НЕ РАЗГРАНИЧЕНА, НА ТЕРРИТОРИИ
ГОРОДА КОСТРОМЫ В СОБСТВЕННОСТЬ ИЛИ В АРЕНДУ**

1. Общие положения**1.1. Предмет регулирования административного регламента**

1.1.1. Предметом регулирования настоящего Административного регламента являются отношения, возникающие между физическими и юридическими лицами (за исключением государственных органов и их территориальных органов, органов государственных внебюджетных фондов и их территориальных органов, органов местного самоуправления) либо их уполномоченными представителями и Администрацией города Костромы, связанные с предоставлением Администрацией города Костромы муниципальной услуги по рассмотрению заявлений о проведении аукциона по предоставлению земельных участков, находящихся в муниципальной собственности города Костромы, и земельных участков, государственная собственность на которые не разграничена, на территории города Костромы в собственность или в аренду (далее, соответственно - Административный регламент, муниципальная услуга, Администрация).

1.1.2. Административный регламент разработан в целях повышения качества предоставления и доступности муниципальной услуги, создания комфортных условий для участников отношений, возникающих при предоставлении муниципальной услуги, и определяет стандарт предоставления муниципальной услуги, сроки и последовательность административных действий и административных процедур при предоставлении муниципальной услуги.

1.2. Круг заявителей

1.2.1. Право на получение муниципальной услуги имеют физические и юридические лица, имеющие намерение приобрести земельные участки в собственность или аренду на торгах (далее - заявители).

В случае предоставления муниципальной услуги по предоставлению земельных участков в целях комплексного освоения территории или ведения дачного хозяйства заявителями являются только юридические лица.

1.2.2. В случае, когда заявителем является юридическое лицо, от имени заявителя с заявлением о предоставлении муниципальной услуги вправе обращаться лицо, уполномоченное на обращение с заявлением о предоставлении муниципальной услуги (далее также именуемое «заявитель»), имеющее право действовать без доверенности от имени юридического лица либо полномочия которого подтверждаются доверенностью от имени юридического лица за подписью его руководителя или иного лица, уполномоченного на это в соответствии с законом и учредительными документами.

1.2.3. От имени заявителя с заявлением о предоставлении муниципальной услуги может обратиться уполномоченный представитель заявителя (далее также именуемый «заявитель»), полномочия которого удостоверены нотариально или иным, приравненным к нотариальному способу в соответствии с Гражданским кодексом Российской Федерации.

1.3. Информирование о предоставлении муниципальной услуги

1.3.1. Информация о месте нахождения, графике работы, справочных телефонах Управления имущественных и земельных отношений Администрации города Костромы (далее - Управление), органов, организаций, участвующих в предоставлении муниципальной услуги, а также адреса официальных сайтов в информационно-телекоммуникационной сети «Интернет» (далее - сеть Интернет), содержащих информацию о предоставлении муниципальной услуги и услуг, которые являются необходимыми и обязательными для предоставления муниципальной услуги, адреса электронной почты приведены в приложении 1 к настоящему Административному регламенту.

1.3.2. Информация о месте нахождения, графиках работы, справочных телефонах (в том числе номере телефона-автоинформатора), адресах официальных сайтов в сети Интернет, адресах электронной почты органов исполнительной власти и органов местного самоуправления и организаций, обращение в которые необходимо для получения муниципальной услуги, а также областном государственном казенном учреждении Костромской области «Многофункциональный центр предоставления государственных и муниципальных услуг населению» (далее - МФЦ) предоставляется по справочным телефонам, на официальном сайте Администрации города Костромы (www.gradkostroma.ru) в сети Интернет, непосредственно в Управлении, а также размещается в федеральной государственной информационной системе «Единый портал государственных и муниципальных услуг (функций)» и региональной информационной системе «Единый портал Костромской области».

1.3.3. Для получения информации по вопросам предоставления муниципальной услуги заявитель обращается лично, письменно, по телефону, по электронной почте в Управление, предоставляющее муниципальную услугу, через федеральную государственную информационную систему «Единый портал государственных и муниципальных услуг (функций)» через раздел портала «Каталог услуг/описания услуг» или через региональную информационную систему «Единый портал Костромской области».

1.3.4. Для получения сведений о ходе предоставления муниципальной услуги заявитель обращается в Управление лично, письменно, по телефону, по электронной почте или через региональную информационную систему «Единый портал Костромской области» после прохождения процедур авторизации.

1.3.5. Сведения о ходе предоставления муниципальной услуги и услуг, которые являются необходимыми и обязательными для предоставления муниципальной услуги, предоставляются заявителю при указании даты и входящего номера полученной при подаче документов расписки, а при использовании региональной информационной системы «Единый портал Костромской области» - после прохождения процедур авторизации. Информирование о предоставлении муниципальной услуги в данном случае осуществляется путем направления соответствующего статуса услуги, а также решения о предоставлении либо об отказе в предоставлении муниципальной услуги в виде электронного образа документа, подписанного должностным лицом Управления с использованием электронной подписи.

1.3.6. Информирование (консультирование) осуществляется специалистами Управления, в том числе специально выделенными для предоставления консультаций по следующим вопросам:

- а) перечень документов, необходимых для предоставления муниципальной услуги, комплектность (достаточность) представленных документов;
- б) источник получения документов, необходимых для предоставления муниципальной услуги (исполнительный орган государственной власти, орган местного самоуправления, организация и их местонахождение);
- в) ход предоставления муниципальной услуги;
- г) график приема заявителей специалистами Управления, МФЦ;
- д) срок предоставления Управлением муниципальной услуги;
- е) порядок обжалования действий (бездействия) и решений, осуществляемых и принимаемых Управлением в ходе предоставления муниципальной услуги.

1.3.7. Консультации общего характера (о местонахождении, графике работы, требуемых документах) могут предоставляться с использованием средств автоинформирования. При автоинформировании обеспечивается круглосуточное предоставление справочной информации (при наличии средств автоинформирования).

1.3.8. Информация по вопросам предоставления муниципальной услуги размещается:

- а) на информационных стендах Управления;
- б) на официальном сайте Администрации города Костромы (www.gradkostroma.ru) в сети Интернет;
- в) в федеральной государственной информационной системе «Единый портал государственных и муниципальных услуг (функций)» (44.gosuslugi.ru);
- г) в региональной информационной системе «Единый портал Костромской области» (http://44gosuslugi.ru);
- д) в средствах массовой информации, в информационных материалах (брошюрах, буклетах и т.д.).

1.3.9. Размещаемая информация содержит в том числе:

- а) извлечения из нормативных правовых актов, устанавливающих порядок и условия предоставления муниципальной услуги;
- б) текст настоящего административного регламента с приложениями;
- в) перечень документов, необходимых для предоставления муниципальной услуги, и требования, предъявляемые к этим документам;
- г) порядок информирования о ходе предоставления муниципальной услуги;
- д) порядок обжалования действий (бездействия) и решений, осуществляемых и принимаемых в ходе предоставления муниципальной услуги.

2. Стандарт предоставления муниципальной услуги**2.1. Наименование муниципальной услуги**

Наименование муниципальной услуги - рассмотрение заявлений о проведении аукциона по предоставлению земельных участков, находящихся в муниципальной собственности города Костромы, и земельных участков, государственная собственность на которые не разграничена, на территории города Костромы в собственность или в аренду.

2.2. Наименование органа местного самоуправления, предоставляющего муниципальную услугу

От имени Администрации города Костромы рассмотрение заявлений о проведении аукциона по предоставлению земельных участков, находящихся в муниципальной собственности города Костромы, и земельных участков, государственная собственность на которые не разграничена, на территории города Костромы в собственность или в аренду осуществляет Управление имущественных и земельных отношений Администрации города Костромы в соответствии с Положением об Управлении имущественных и земельных отношений Администрации города Костромы, утвержденным постановлением Администрации города Костромы от 23 марта 2015 года № 604.

2.3. Результат предоставления муниципальной услуги

2.3.1. Результатом предоставления муниципальной услуги является получение заявителем одного из следующих документов:

а) решения о проведении аукциона по продаже или аукциона на право заключения договора аренды земельных участков находящихся в муниципальной собственности города Костромы, или земельных участков, государственная собственность на которые не разграничена, на территории города Костромы

б) уведомления об отказе в проведении аукциона по продаже или аукциона на право заключения договора аренды земельных участков находящихся в муниципальной собственности города Костромы, или земельных участков, государственная собственность на которые не разграничена, на территории города Костромы.

2.3.2. Юридическим фактом, которым заканчивается предоставление муниципальной услуги, является выдача заявителю:

а) копии постановления Администрации города Костромы о проведении аукциона по продаже или аукциона на право заключения договора аренды земельных участков находящихся в муниципальной собственности города Костромы, или земельных участков, государственная собственность на которые не разграничена, на территории города Костромы;

б) письма начальника Управления об отказе в проведении аукциона по продаже или аукциона на право заключения договора аренды земельных участков находящихся в муниципальной собственности города Костромы, или земельных участков, государственная собственность на которые не разграничена, на территории города Костромы.

2.4. Срок предоставления муниципальной услуги

2.4.1. Муниципальная услуга предоставляется в срок, не превышающий 2 месяцев, исчисляемых со дня приема от заявителя Управлением заявления и комплекта документов, необходимых для предоставления муниципальной услуги.

2.4.2. В случае представления заявителем заявления и документов через МФЦ срок предоставления муниципальной услуги исчисляется со дня передачи МФЦ таких документов в Управление.

2.5. Перечень нормативных правовых актов, регулирующих предоставление муниципальной услуги

Предоставление муниципальной услуги осуществляется в соответствии со следующими нормативными правовыми актами:

а) Конституцией Российской Федерации («Собрание законодательства Российской Федерации» от 4 августа 2014 года, № 31, ст. 4398);

б) Земельным кодексом Российской Федерации («Собрание законодательства РФ», 29 октября 2001 года, № 44, ст. 4147);

в) Федеральным законом от 25 октября 2001 года № 137-ФЗ «О введении в действие Земельного кодекса Российской Федерации» («Собрание законодательства РФ», 29 октября 2001 года, № 44, ст. 4148);

г) Градостроительным кодексом Российской Федерации («Российская газета», № 290, 30 декабря 2004 года);

д) Гражданским кодексом Российской Федерации («Собрание законодательства Российской Федерации», 29 января 1996 года, № 5, ст. 410);

е) Федеральным законом от 6 октября 2003 года № 131-ФЗ «Об общих принципах организации местного самоуправления в Российской Федерации» («Собрание законодательства РФ», 6 октября 2003 года, № 40, ст. 3822);

ж) Федеральным законом от 27 июля 2006 года № 152-ФЗ «О персональных данных» («Российская газета», № 165, 29 июля 2006 года);

з) Федеральным законом от 27 июля 2010 года № 210-ФЗ «Об организации предоставления государственных и муниципальных услуг» («Российская газета», № 168, 30 июля 2010 года);

и) Федеральным законом от 6 апреля 2011 года № 63-ФЗ «Об электронной подписи» («Парламентская газета», № 17, 08-14 апреля 2011 года);

к) Уставом города Костромы;

л) Регламентом Администрации города Костромы;

м) Инструкцией по делопроизводству в Администрации города Костромы;

н) настоящим Административным регламентом.

2.6. Перечень документов, необходимых для предоставления муниципальной услуги

2.6.1. В перечень документов, необходимых для предоставления муниципальной услуги, входят:

а) заявление о проведении аукциона с указанием кадастрового номера такого земельного участка и цели использования земельного участка (по форме согласно приложению 2 к настоящему Административному регламенту);

б) копии документов, удостоверяющих личность заявителя (для граждан);

в) документы, подтверждающие право действовать без доверенности от имени юридического лица либо полномочия которого подтверждаются доверенностью от имени юридического лица за подписью его руководителя или иного лица, уполномоченного на это в соответствии с законом и учредительными документами, или полномочия которого удостоверены нотариально или иным, приравненным к нотариальному способом в соответствии с Гражданским кодексом Российской Федерации, при обращении от имени заявителя иного лица;

г) сведения из Единого государственного реестра юридических лиц о заявителе, являющемся юридическим лицом;

д) сведения из Единого государственного реестра индивидуальных предпринимателей о

заявителе, являющемся индивидуальным предпринимателем;

е) сведения из Единого государственного реестра недвижимости о правах на земельный участок.

2.6.2. Перечень указанных в пункте 2.6.1 настоящего Административного регламента документов (сведений) является исчерпывающим, из них документы (сведения), указанные в подпунктах «а», «б», «в» Административного регламента, предоставляются заявителем самостоятельно.

2.6.3. Документ (сведения), указанные в подпунктах «г», «д», «е» пункта 2.6.1 настоящего Административного регламента, запрашиваются Управлением самостоятельно, посредством межведомственного взаимодействия.

2.6.4. Заявитель вправе представить в Управление документы, указанные в подпунктах «г», «д», «е» пункта 2.6.1 настоящего Административного регламента, по собственной инициативе.

2.6.5. В случае если с заявлением о предоставлении муниципальной услуги обращается представитель заявителя, специалист Управления или сотрудник МФЦ проверяет документ, подтверждающий полномочия лица, непосредственно обращающегося в Управление или МФЦ, на обращение с заявлением о предоставлении муниципальной услуги.

2.6.6. Запрещается требовать от заявителя:

а) представления документов и информации или осуществления действий, в том числе согласований, представление или осуществление которых не предусмотрено нормативными правовыми актами, регулирующими отношения, возникающие в связи с предоставлением муниципальной услуги;

б) представления документов и информации, которые находятся в распоряжении Администрации, иных государственных органов, органов местного самоуправления либо подведомственных государственным органам или органам местного самоуправления организаций, участвующих в предоставлении муниципальной услуги, в соответствии с нормативными правовыми актами Российской Федерации, нормативными правовыми актами Костромской области, муниципальными правовыми актами, за исключением документов, включенных в определенный частью 6 статьи 7 Федерального закона от 27 июля 2010 года № 210-ФЗ «Об организации предоставления государственных и муниципальных услуг» перечень документов. Заявитель вправе представить указанные документы и информацию в Администрацию, по собственной инициативе;

в) осуществления действий, в том числе согласований, необходимых для получения муниципальной услуги и связанных с обращением в иные государственные органы, органы местного самоуправления, организации, за исключением получения услуг и получения документов и информации, предоставляемых в результате предоставления таких услуг, включенных в перечень услуг, которые являются необходимыми и обязательными для предоставления муниципальных услуг, утвержденный решением Думы города Костромы от 27 января 2012 года № 6.

2.7. Требования, предъявляемые к документам, необходимым для предоставления муниципальной услуги

2.7.1. Документы, представляемые заявителем, должны соответствовать следующим требованиям:

а) тексты документов должны быть написаны разборчиво от руки или при помощи средств электронно-вычислительной техники;

б) фамилия, имя и отчество заявителя, его место жительства, телефон (при наличии) написаны полностью;

в) документы не должны содержать подчисток, приписок, зачеркнутых слов и иных неогороженных исправлений;

г) документы не должны быть исполнены карандашом;

д) документы не должны иметь серьезных повреждений, наличие которых допускает неоднозначность их толкования;

е) сведения о заявителе, содержащиеся в заявлении о предоставлении муниципальной услуги, должны быть представлены в соответствии со сведениями, содержащимися в документе, удостоверяющем личность заявителя.

2.7.2. Документы, необходимые для предоставления муниципальной услуги, могут быть представлены как в подлинниках, так и в копиях, заверенных выдавшей документы организацией (органом, учреждением) или нотариально удостоверены (в случаях, прямо предусмотренных законодательством Российской Федерации). Незаверенные копии представленных документов должны быть также заверены специалистом Управления, МФЦ на основании их подлинников.

Заявитель может подать заявление о получении муниципальной услуги в электронном виде с использованием региональной информационной системы «Единый портал Костромской области».

2.7.3. В соответствии со статьей 6 Федерального закона от 6 апреля 2011 года № 63-ФЗ «Об электронной подписи» информация в электронной форме, подписанная квалифицированной электронной подписью, признается электронным документом, равнозначным документу на бумажном носителе, подписанному собственноручной подписью, кроме случая, если федеральными законами или принимаемыми в соответствии с ними нормативными правовыми актами установлено требование о необходимости составления документа исключительно на бумажном носителе.

2.7.4. Заявление и необходимые для получения муниципальной услуги документы, предусмотренные пунктом 2.6.1 настоящего Административного регламента, представленные заявителем в электронном виде, удостоверяются электронной подписью:

а) заявление удостоверяется простой электронной подписью заявителя;

б) доверенность, подтверждающая правомочие на обращение за получением муниципальной услуги, выданная организацией, удостоверяется усиленной квалифицированной электронной подписью правомочного должностного лица организации, а доверенность, выданная физическим лицом, - усиленной квалифицированной электронной подписью нотариуса;

в) иные документы, прилагаемые к заявлению в форме электронных образов бумажных документов (сканированных копий), удостоверяются электронной подписью в соответствии с требованиями Постановления Правительства Российской Федерации от 25 июня 2012 года № 634 «О видах электронной подписи, использование которых допускается при обращении за получением государственных и муниципальных услуг».

2.7.5. При личном обращении за муниципальной услугой и при обращении в электронном виде с использованием региональной информационной системы «Единый портал Костромской области» заявителем - физическое лицо имеет возможность получения муниципальной услуги с использованием универсальной электронной карты.

2.8. Перечень необходимых и обязательных услуг для предоставления муниципальной услуги

Услуги, которые являются необходимыми и обязательными для предоставления муниципальной услуги, нормативными правовыми актами не предусмотрены.

2.9. Перечень государственных органов, органов местного самоуправления и иных органов, участвующих в предоставлении муниципальной услуги

2.9.1. При предоставлении муниципальной услуги Управление взаимодействует со следующими органами и организациями:

- а) Федеральной налоговой службой для получения сведений из Единого государственного реестра юридических лиц, индивидуальных предпринимателей;
- б) Федеральной службой государственной регистрации кадастра и картографии (Росреестр) для получения выписки из Единого государственного реестра недвижимости;
- в) Инспекцией по охране объектов культурного наследия Костромской области с целью получения заключения о видах разрешенного использования земельного участка и параметрах объекта капитального строительства (в случае, если испрашиваемый заявителем земельный участок находится в зоне археологического культурного слоя);
- г) Ресурсоснабжающими организациями с целью получения технических условий подключения (технологического присоединения) объектов к сетям инженерно-технического обеспечения.

2.10. Основания для отказа в приеме документов, необходимых для предоставления муниципальной услуги

- 2.10.1. Основания для отказа в приеме документов, необходимых для предоставления муниципальной услуги, нормативными правовыми актами не предусмотрены.
- 2.10.2. В приеме документов, необходимых для предоставления муниципальной услуги, поступивших в электронном виде, отказывается в случае, если:
- а) заявление в электронной форме подписано с использованием электронной подписи, не принадлежащей заявителю;
- б) заявление поступило с пустыми полями;
- в) к заявлению в электронной форме прикреплены сканированные электронные образы документов, не соответствующие перечню документов, необходимых для предоставления муниципальной услуги, предусмотренному пунктом 2.6.1 настоящего Административного регламента.
- 2.10.3. Основанием для возврата заявления и документов, необходимых для предоставления муниципальной услуги, является несоответствие содержания заявления требованиям или непредставление документов, установленных пунктом 2.6.1. настоящего Административного регламента.

2.11. Основания для отказа в предоставлении муниципальной услуги

- В предоставлении муниципальной услуги заявителю отказывается в случае если:
- а) границы земельного участка подлежат уточнению в соответствии с требованиями Федерального закона «О государственной регистрации недвижимости»;
- б) на земельный участок не зарегистрировано право государственной или муниципальной собственности, за исключением случаев, если такой земельный участок образован из земель или земельного участка, государственная собственность на которые не разграничена;
- в) в отношении земельного участка в установленном законодательством Российской Федерации порядке не определены предельные параметры разрешенного строительства, реконструкции, за исключением случаев, если в соответствии с разрешенным использованием земельного участка не предусматривается возможность строительства зданий, сооружений;
- г) в отношении земельного участка отсутствуют сведения о технических условиях подключения (технологического присоединения) объектов к сетям инженерно-технического обеспечения, за исключением случаев, если в соответствии с разрешенным использованием земельного участка не предусматривается возможность строительства зданий, сооружений, и случаев проведения аукциона на право заключения договора аренды земельного участка для комплексного освоения территории или ведения дачного хозяйства;
- д) в отношении земельного участка не установлено разрешенное использование или разрешенное использование земельного участка не соответствует целям использования земельного участка, указанным в заявлении о проведении аукциона;
- е) земельный участок не отнесен к определенной категории земель;
- ж) земельный участок предоставлен на праве постоянного (бессрочного) пользования, безвозмездного пользования, пожизненного наследуемого владения или аренды;
- з) на земельном участке расположены здание, сооружение, объект незавершенного строительства, принадлежащие гражданам или юридическим лицам, за исключением случаев размещения сооружения (в том числе сооружения, строительство которого не завершено) на земельном участке на условиях сервитута или объекта, который предусмотрен пунктом 3 статьи 39.36 Земельного кодекса Российской Федерации и размещение которого не препятствует использованию такого земельного участка в соответствии с его разрешенным использованием;
- и) на земельном участке расположены здание, сооружение, объект незавершенного строительства, находящиеся в государственной или муниципальной собственности, и продажа или предоставление в аренду указанных здания, сооружения, объекта незавершенного строительства является предметом другого аукциона либо указанные здание, сооружение, объект незавершенного строительства не продаются или не передаются в аренду на этом аукционе одновременно с земельным участком;
- к) земельный участок изъят из оборота, за исключением случаев, в которых в соответствии с федеральным законом изъятые из оборота земельные участки могут быть предметом договора аренды;
- л) земельный участок ограничен в обороте, за исключением случая проведения аукциона на право заключения договора аренды земельного участка;
- м) земельный участок зарезервирован для государственных или муниципальных нужд, за исключением случая проведения аукциона на право заключения договора аренды земельного участка на срок, не превышающий срока резервирования земельного участка;
- н) земельный участок расположен в границах застроенной территории, в отношении которой заключен договор о ее развитии, или территории, в отношении которой заключен договор о ее комплексном освоении;
- о) земельный участок в соответствии с утвержденными документами территориального планирования и (или) документацией по планировке территории предназначен для размещения объектов федерального значения, объектов регионального значения или объектов местного значения;
- п) земельный участок предназначен для размещения здания или сооружения в соответствии с государственной программой Российской Федерации, государственной программой субъекта Российской Федерации или адресной инвестиционной программой;
- р) в отношении земельного участка принято решение о предварительном согласовании его предоставления;
- с) в отношении земельного участка поступило заявление о предварительном согласовании его предоставления или заявление о предоставлении земельного участка, за исключением случаев, если принято решение об отказе в предварительном согласовании предоставления такого земельного участка или решение об отказе в его предоставлении;
- т) земельный участок является земельным участком общего пользования или расположен в границах земель общего пользования, территории общего пользования;
- у) земельный участок изъят для государственных или муниципальных нужд, за исключением земельных участков, изъятых для государственных или муниципальных нужд в связи с признанием многоквартирного дома, который расположен на таком земельном участке, аварийным и подлежащим сносу или реконструкции.

2.12. Порядок, размер и основания взимания государственной пошлины или иной платы, взимаемой за предоставление муниципальной услуги

Муниципальная услуга предоставляется бесплатно.

2.13. Требования к помещениям, в которых предоставляется муниципальная услуга

- 2.13.1. Здание, в котором непосредственно предоставляется муниципальная услуга, располагается с учетом транспортной доступности и оборудовано отдельными входами для свободного доступа заявителей в помещение.
- 2.13.2. Центральные входы в здания должны быть оборудованы информационными табличками (вывесками), содержащими информацию о наименовании и графике работы Управления.
- 2.13.3. В целях создания условий доступности зданий, помещений, в которых предоставляется муниципальная услуга (далее - здания), и условий доступности муниципальной услуги инвалидам, Администрация города Костромы обеспечивает:
- а) условия для беспрепятственного доступа к зданиям, а также для беспрепятственного пользования средствами связи и информации;
- б) возможность самостоятельного передвижения по территории, на которой расположены здания, а также входа в такие здания и выхода из них, в том числе с использованием кресла-коляски;
- в) сопровождение инвалидов, имеющих стойкие расстройства функции зрения и самостоятельного передвижения, и оказание им помощи в передвижении;
- г) надлежащее размещение оборудования и носителей информации, необходимых для обеспечения беспрепятственного доступа инвалидов к зданиям и к услугам, с учетом ограничений их жизнедеятельности;
- д) дублирование необходимой для инвалидов звуковой и зрительной информации, а также надписей, знаков и иной текстовой и графической информации знаками, выполненными рельефно-точечным шрифтом Брайля, допуск сурдопереводчика и тифлосурдопереводчика;
- е) допуск в здания собаки-проводника при наличии документа, подтверждающего ее специальное обучение и выдаваемого по форме и в порядке, которые определяются федеральным органом исполнительной власти, осуществляющим функции по выработке и реализации государственной политики и нормативно-правовому регулированию в сфере социальной защиты населения;
- ж) оказание помощи инвалидам в преодолении барьеров, мешающих получению ими услуг наравне с другими лицами.
- 2.13.4. В случаях, если существующие здания невозможно полностью приспособить с учетом потребностей инвалидов, собственники этих помещений до их реконструкции или капитального ремонта должны принимать согласованные с одним из общественных объединений инвалидов, осуществляющих свою деятельность на территории поселения, муниципального района, городского округа, меры для обеспечения доступа инвалидов к месту предоставления муниципальной услуги либо, когда это возможно, обеспечить предоставление необходимых муниципальных услуг по месту жительства инвалида или в дистанционном режиме.
- 2.13.5. На территории, прилегающей к месту расположения Управления, предоставляющей муниципальной услуги, по возможности оборудуются места для парковки автотранспорта. Не менее 10 процентов мест (но не менее одного места) должно быть выделено для парковки специальных автотранспортных средств инвалидов. Доступ заявителей к парковочным местам является бесплатным.
- 2.13.6. Помещения, в которых предоставляется муниципальная услуга, включают в себя места для ожидания, для заполнения необходимых документов и информирования граждан. Места ожидания должны быть оборудованы стульями, кресельными секциями, скамьями (банкетками), местами общественного пользования (туалетами) и хранения верхней одежды граждан.
- 2.13.7. Места информирования заявителей и заполнения необходимых документов оборудуются информационными стендами, стульями, столами (стойками), бланками заявлений и необходимыми канцелярскими принадлежностями.
- 2.13.8. На информационных стендах размещается следующая информация:
- а) извлечения из нормативных правовых актов, устанавливающих порядок и условия предоставления муниципальной услуги;
- б) блок-схема порядка предоставления муниципальной услуги по форме согласно приложению 3 к настоящему Административному регламенту и краткое описание порядка предоставления муниципальной услуги;
- в) график приема граждан специалистами;
- г) сроки предоставления муниципальной услуги;
- д) порядок получения консультаций специалистов;
- е) порядок обращения за предоставлением муниципальной услуги;
- ж) перечень документов, необходимых для получения муниципальной услуги, с образцами их заполнения;
- з) порядок обжалования действий (бездействия) и решений, осуществляемых и принимаемых в ходе предоставления муниципальной услуги.
- Размещаемая на стендах информация должна быть доступна инвалидам и лицам с ограниченными возможностями наравне с другими лицами.
- 2.13.9. Кабинеты приема заявителей должны быть оборудованы информационными табличками с указанием:
- а) номера кабинета (окна);
- б) фамилии, имени, отчества и должности специалиста, ведущего прием;
- в) графика приема.
- 2.13.10. Места для приема заявителей должны быть снабжены стулом, иметь места для письма и раскладки документов.
- 2.13.11. В целях обеспечения конфиденциальности сведений о заявителе одним специалистом одновременно ведется прием только одного заявителя. Одновременный прием двух и более заявителей не допускается.
- 2.13.12. Каждое рабочее место специалиста оборудовано телефоном, персональным компьютером с возможностью доступа к информационным базам данных, печатающим устройствам.

2.14. Сроки ожидания в очереди при подаче заявления о предоставлении муниципальной услуги, получении результата предоставления муниципальной услуги, регистрации заявления

- 2.14.1. Максимальный срок ожидания в очереди при подаче заявления и документов, необходимых для предоставления муниципальной услуги, составляет 15 минут.
- 2.14.2. Максимальный срок ожидания в очереди при получении результата предоставления муниципальной услуги составляет 15 минут.
- 2.14.3. Срок регистрации заявления заявителя о предоставлении муниципальной услуги составляет 15 минут.

2.15. Возможность предварительной записи заявителей

- 2.15.1. Заявителям должна быть предоставлена возможность для предварительной записи на представление документов для получения муниципальной услуги и (или) для получения результата муниципальной услуги. Предварительная запись может осуществляться заявителем при личном обращении, в том числе в МФЦ, по телефону: (4942) 45-12-33, а также посредством записи с использованием региональной информационной системы «Единый портал Костромской области».

2.15.2. При предварительной записи заявитель сообщает свои фамилию, имя, отчество, адрес места жительства, контактный телефон и желаемые дату и время представления документов. Предварительная запись осуществляется путем внесения информации в журнал предварительной записи заявителей, который ведется на бумажном или электронном носителях. Заявителю сообщается дата и время представления документов на получение муниципальной услуги и номер кабинета приема документов, в который следует обратиться, а также дата и время получения результата муниципальной услуги и номер кабинета выдачи результата муниципальной услуги, в который следует обратиться. В случае, если заявителем используется возможность предварительной записи на представление документов для получения муниципальной услуги и (или) для получения результата муниципальной услуги с использованием региональной информационной системы «Единый портал Костромской области», ему направляется уведомление о приближении даты подачи документов и (или) получения результата муниципальной услуги.

2.16. Показатели доступности и качества предоставления муниципальной услуги

2.16.1. Показателями оценки доступности муниципальной услуги являются:

- а) транспортная доступность к местам предоставления муниципальной услуги;
- б) время общения с должностными лицами при предоставлении муниципальной услуги не должно превышать 15 минут;
- в) количество необходимых и достаточных посещений заявителем органа местного самоуправления для получения муниципальной услуги - 2 раза;
- г) возможность получения муниципальной услуги в МФЦ;
- д) предоставление муниципальной услуги может осуществляться в электронном виде с использованием региональной информационной системы «Единый портал Костромской области»;
- е) размещение информации о порядке предоставления муниципальной услуги на официальном сайте Администрации города Костромы.

2.16.2. Показателями оценки качества предоставления муниципальной услуги являются:

- а) соблюдение стандарта предоставления муниципальной услуги;
- б) отсутствие поданных в установленном порядке жалоб на решения или действия (бездействия), принятые или осуществленные при предоставлении муниципальной услуги;
- в) возможность получения заявителем информации о ходе предоставления муниципальной услуги, в том числе с использованием региональной информационной системы «Единый портал Костромской области» в виде статусов услуги, а также решений о предоставлении либо об отказе в предоставлении муниципальной услуги в виде электронного образа документа, подписанного уполномоченным лицом с использованием электронной подписи;
- г) предоставление муниципальной услуги по принципу «одного окна», в соответствии с которым муниципальная услуга предоставляется после однократного обращения заявителя с соответствующим заявлением, а взаимодействие с органами, участвующими в предоставлении муниципальной услуги, осуществляется без участия заявителя;
- д) получение заявителем результата предоставления муниципальной услуги по его желанию либо в электронной форме, заверенной электронной подписью уполномоченного должностного лица, либо в форме документа на бумажном носителе.

2.16.3. При предоставлении муниципальной услуги в МФЦ специалистами МФЦ в соответствии с настоящим административным регламентом осуществляются следующие функции:

- а) информирование и консультирование заявителей по вопросу предоставления муниципальной услуги;
- б) прием заявления и документов в соответствии с настоящим административным регламентом;
- в) выдача результатов предоставления муниципальной услуги в соответствии с настоящим Административным регламентом.

3. Административные процедуры

3.1. Состав, последовательность и сроки выполнения административных процедур, требования к порядку их выполнения, в том числе особенности выполнения административных процедур в электронной форме

3.1.1. Предоставление муниципальной услуги включает в себя следующие административные процедуры:

- а) прием и регистрация заявления и документов заявителя;
- б) истребование документов (сведений), необходимых для предоставления муниципальной услуги и находящихся в распоряжении других органов и организаций;
- в) экспертиза документов;
- г) принятие решения о предоставлении либо об отказе в предоставлении муниципальной услуги;
- д) выдача заявителю результата предоставления муниципальной услуги.

3.1.2. Блок-схема предоставления муниципальной услуги приведена в приложении 3 к настоящему Административному регламенту.

3.2. Прием и регистрация заявления и документов заявителя

3.2.1. Основанием для начала административной процедуры приема и регистрации заявления и документов заявителя является обращение заявителя в Управление либо в МФЦ посредством:

- а) личного обращения заявителя с заявлением и документами (сведениями), необходимыми для предоставления муниципальной услуги;
- б) почтового отправления заявления и документов (сведений), необходимых для предоставления муниципальной услуги;
- в) направления заявления и документов (сведений) по информационно-телекоммуникационным сетям общего доступа, включая региональную информационную систему «Единый портал Костромской области» в виде электронных документов, подписанных соответствующей электронной подписью.

3.2.2. При личном обращении заявитель обращается в Управление либо МФЦ; специалист, ответственный за прием и регистрацию документов:

- а) удостоверяет личность заявителя;
- б) проверяет документ, подтверждающий полномочия лица, обращающегося с заявлением о предоставлении муниципальной услуги, в случае, если с заявлением о предоставлении муниципальной услуги обращается представитель заявителя;
- в) если заявителем не представлены копии документов, необходимых для предоставления муниципальной услуги, производит копирование оригиналов документов, удостоверяет копии документов надписью «копия верна», датой, личной подписью, штампом;
- г) при отсутствии у заявителя заполненного заявления или неправильном его заполнении, помогает заявителю заполнить заявление или заполняет его самостоятельно и представляет на подпись заявителю;
- д) в случае выявления недостатков уведомляет заявителя о наличии препятствий для предоставления муниципальной услуги, объясняет ему содержание выявленных недостатков, предлагает принять меры по их устранению. При желании заявителя устранить недостатки и препятствия, прервав процедуру подачи заявления и документов (сведений) для предоставления муниципальной услуги, возвращает ему заявление и представленный им комплект документов. Если заявитель настаивает на приеме заявления и документов (сведений) для

предоставления муниципальной услуги, принимает от него заявление вместе с представленными документами (сведениями), при этом в расписке о получении документов (сведений) на предоставление муниципальной услуги проставляет отметку о том, что заявителю даны разъяснения о невозможности предоставления муниципальной услуги и он предупрежден о том, что в предоставлении муниципальной услуги ему будет отказано;

е) принимает и регистрирует поступившее заявление в журнале регистрации входящих документов и заносит сведения в автоматизированную информационную систему (далее - АИС);

ж) сканирует представленные заявителем заявление и документы (сведения), заносит электронные образы документов в учетную карточку обращения электронного журнала регистрации обращений (при наличии технических возможностей);

з) оформляет расписку о приеме документов по форме согласно приложению 3 к настоящему Административному регламенту. Расписка с отметкой о дате приема документов (сведений), с указанием перечня документов (сведений), полученных от заявителя, и перечня документов (сведений), которые будут получены по межведомственным запросам, вручается заявителю или направляется ему заказным почтовым отправлением с уведомлением о вручении;

и) информирует заявителя о сроках и способах получения муниципальной услуги;

к) комплект документов передает специалисту, ответственному за истребование документов (сведений), необходимых для предоставления муниципальной услуги и экспертизу документов.

В случае обращения заявителя в МФЦ специалист МФЦ, ответственный за прием и регистрацию документов, передает личное дело заявителя в установленном порядке в Управление.

3.2.3. При поступлении заявления по почте специалист, ответственный за делопроизводство, вскрывает конверт и регистрирует поступившее заявление в журнале входящей корреспонденции, заносит сведения в АИС и в порядке делопроизводства, установленном в Управлении, передает зарегистрированный комплект документов специалисту, ответственному за прием и регистрацию документов (сведений).

3.2.4. Специалист, ответственный за прием и регистрацию документов (сведений), при поступлении документов в соответствии с пунктом 3.2.3 настоящего Административного регламента:

а) сканирует представленные заявителем заявление и документы (сведения), заносит электронные образы документов в учетную карточку обращения электронного журнала регистрации обращений (при наличии технических возможностей);

б) оформляет расписку о приеме документов. Расписка с отметкой о дате приема документов (сведений), с указанием перечня документов (сведений), полученных от заявителя, и перечня документов (сведений), которые будут получены по межведомственным запросам, направляется заявителю заказным почтовым отправлением с уведомлением о вручении;

в) комплект документов передает специалисту, ответственному за истребование документов (сведений), необходимых для предоставления муниципальной услуги и экспертизу документов.

3.2.5. При поступлении заявления в электронной форме через региональную информационную систему «Единый портал Костромской области» специалист, ответственный за прием и регистрацию документов (сведений), осуществляет прием заявления и документов (сведений) с учетом следующих особенностей:

а) оформляет заявление и электронные образы полученных от заявителя документов (сведений) на бумажных носителях, заверяет их надписью «копия верна», датой, подписью и печатью;

б) регистрирует заявление в журнале регистрации входящих документов и заносит в АИС. Регистрация заявления, сформированного и отправленного через региональную информационную систему «Единый портал Костромской области» в выходные дни, праздничные дни, после окончания рабочего дня согласно графику работы Управления, производится в следующий день;

в) отказывает в регистрации заявления (с последующим направлением уведомления в электронной форме) в случаях если:

заявление в электронной форме подписано с использованием электронной подписи, не принадлежащей заявителю (в случае возможности получения муниципальной услуги в электронной форме);

заявление поступило с пустыми полями;

к заявлению в электронной форме прикреплены сканированные электронные образы документов, не соответствующие перечню документов, необходимых для предоставления муниципальной услуги, предусмотренному пунктом 2.6.1 настоящего Административного регламента;

г) уведомляет заявителя путем направления электронной расписки в получении заявления и документов в форме электронного документа, подписанного электронной подписью специалиста, ответственного за прием и регистрацию документов (сведений) (далее - электронная расписка). В электронной расписке указываются входящий регистрационный номер заявления, дата получения заявления и перечень необходимых для получения муниципальной услуги документов (сведений), представленных заявителем в форме электронных документов, и перечень документов (сведений), которые будут получены по межведомственным запросам. Электронная расписка выдается посредством отправки соответствующего статуса;

д) комплект документов передает специалисту, ответственному за истребование документов (сведений), необходимых для предоставления муниципальной услуги и экспертизу документов, либо в случае, предусмотренном подпунктом "в" настоящего пункта, отказывает в регистрации заявления и информирует заявителя путем направления уведомления в электронной форме о том, что для предоставления муниципальной услуги необходимо представить документы, предусмотренные подразделом 2.6 настоящего Административного регламента, соответствующие требованиям, установленным подразделом 2.8 настоящего Административного регламента, а также разъясняет порядок их подачи.

3.2.6. Результатом исполнения административной процедуры приема и регистрации заявления и документов заявителя является:

а) прием и регистрация заявления о предоставлении муниципальной услуги или уведомления с прилагаемыми к нему документами (сведениями) в журнале регистрации входящих документов, занесение сведений в АИС и передача их специалисту, ответственному за истребование документов (сведений), необходимых для предоставления муниципальной услуги и экспертизу документов;

б) отказ заявителю в приеме и регистрации заявления и представленных документов в случае, предусмотренном подпунктом "в" пункта 3.2.5 настоящего Административного регламента, и направление соответствующего уведомления в электронной форме.

3.2.7. Максимальный срок выполнения административных действий составляет 30 минут.

3.2.8. Максимальный срок исполнения административной процедуры приема и регистрации заявления и документов заявителя составляет 1 день.

3.3. Истребование документов (сведений), необходимых для предоставления муниципальной услуги и находящихся в распоряжении других органов и организаций

3.3.1. Основанием для начала административной процедуры истребования документов (сведений), необходимых для предоставления муниципальной услуги и находящихся в распоряжении других органов и организаций, является прием и регистрация заявления о предоставлении муниципальной услуги с прилагаемыми к нему документами (сведениями) в

журнале регистрации входящих документов и получение их специалистом, ответственным за истребование документов.

3.3.2. Истребование документов (сведений), необходимых для предоставления муниципальной услуги и находящихся в распоряжении других органов и организаций, осуществляется специалистом, ответственным за истребование документов.

3.3.3. При отсутствии документов и сведений, необходимых для получения муниципальной услуги, специалист, ответственный за истребование документов, оформляет и направляет в соответствии с установленным порядком межведомственного взаимодействия запросы:

а) в Федеральную службу государственной регистрации кадастра и картографии (Росреестр) для получения выписки из Единого государственного реестра недвижимости;

б) в инспекцию по охране объектов культурного наследия Костромской области с целью получения заключения о видах разрешенного использования земельного участка и параметрах объекта капитального строительства (в случае, если испрашиваемый заявителем земельный участок находится в зоне археологического культурного слоя);

в) в ресурсоснабжающие организации с целью получения технических условий подключения (технологического присоединения) объектов к сетям инженерно-технического обеспечения, если наличие таких условий является обязательным условием для проведения аукциона, за исключением случаев, если земельный участок не может быть предметом аукциона в соответствии с подпунктами «а», «д» - «у» подраздела 2.11 настоящего Административного регламента.

3.3.4. Письменный межведомственный запрос должен содержать:

а) наименование органа или организации, направляющих межведомственный запрос;

б) наименование органа или организации, в адрес которых направляется межведомственный запрос;

в) наименование муниципальной услуги, для предоставления которой необходимо предоставление документа и (или) информации, а также, если имеется, номер (идентификатор) такой услуги в реестре муниципальных услуг;

г) указание на положения нормативного правового акта, которым установлено представление документа и (или) информации, необходимых для предоставления муниципальной услуги, и указание на реквизиты данного нормативного правового акта;

д) сведения, необходимые для представления документа и (или) информации, установленные административным регламентом предоставления муниципальной услуги, а также сведения, предусмотренные нормативными правовыми актами как необходимые для представления таких документа и (или) информации;

е) контактная информация для направления ответа на межведомственный запрос;

ж) дата направления межведомственного запроса;

з) фамилия, имя, отчество и должность лица, подготовившего и направившего межведомственный запрос, а также номер служебного телефона и (или) адрес электронной почты данного лица для связи;

и) информация о факте получения согласия от заявителя, о предоставлении информации, доступ к которой ограничен федеральными законами (при направлении межведомственного запроса о предоставлении информации, доступ к которой ограничен федеральными законами).

3.3.5. Порядок направления межведомственного запроса, а также состав сведений, которые необходимы для предоставления муниципальной услуги, определяются технологической картой межведомственного взаимодействия.

3.3.6. В случае обращения заявителя за получением муниципальной услуги посредством федеральной государственной информационной системы «Единый портал государственных и муниципальных услуг (функций)», региональной информационной системы «Единый портал государственных и муниципальных услуг (функций)» ему направляется уведомление о факте отправки межведомственных запросов.

3.3.7. Направление межведомственного запроса осуществляется в электронной форме посредством единой системы межведомственного электронного взаимодействия и подключенных к ней региональных систем межведомственного электронного взаимодействия.

3.3.8. Направление межведомственного запроса в бумажном виде допускается только в случае невозможности направления межведомственных запросов в электронной форме в связи с подтвержденной технической недоступностью или неработоспособностью в течение суток сервисов органа, в который направляется межведомственный запрос, по адресу, зарегистрированному в единой системе межведомственного электронного взаимодействия.

3.3.9. В случае обращения заявителя за получением муниципальной услуги посредством федеральной государственной информационной системы «Единый портал государственных и муниципальных услуг (функций)», региональной информационной системы «Единый портал Костромской области» ему направляется уведомление о факте отправки межведомственных запросов.

3.3.10. При поступлении ответов на запросы от органов и организаций специалист, ответственный за истребование документов:

а) дополняет комплект документов заявителя полученными ответами на запросы, оформленными на бумажном носителе, а также в образе электронных документов (при наличии технических возможностей);

б) передает комплект документов специалисту, ответственному за экспертизу документов (сведений), необходимых для предоставления муниципальной услуги.

3.3.11. Результатом административной процедуры является истребование, в том числе посредством системы межведомственного взаимодействия необходимых документов (сведений), и передача комплекта документов специалисту, ответственному за экспертизу документов.

3.3.12. Максимальный срок выполнения административных действий составляет 30 минут.

3.3.13. Максимальный срок выполнения административной процедуры истребование документов (сведений), необходимых для предоставления муниципальной услуги и находящихся в распоряжении других органов и организаций составляет 30 дней.

3.4. Экспертиза документов

3.4.1. Основанием для начала административной процедуры экспертизы документов является получение специалистом, ответственным за экспертизу документов, комплекта документов.

3.4.2. Специалист, ответственный за экспертизу документов:

а) устанавливает предмет обращения заявителя;

б) формирует личное дело заявителя, которое представляет собой сброшюрованный и подшитый в обложку личного дела комплект документов, представленных заявителем.

3.4.3. Осуществляя рассмотрение документов заявителя, специалист, ответственный за экспертизу документов:

а) устанавливает принадлежность заявителя к категории лиц, имеющих право на получение муниципальной услуги;

б) проверяет наличие у заявителя полномочий на право обращения с заявлением о предоставлении муниципальной услуги (в случае, когда заявителем является юридическое лицо или когда с заявлением обращается представитель заявителя);

в) проверяет наличие и правильность оформления документов в соответствии с подразделом 2.6, 2.7 настоящего Административного регламента;

3.4.4. На основании анализа комплекта документов заявителя (в том числе документов (сведений) полученных в результате межведомственного взаимодействия) специалист, ответственный за экспертизу документов, устанавливает отсутствие (наличие) оснований для отказа в предоставлении муниципальной услуги.

3.4.5. При отсутствии оснований для отказа в предоставлении муниципальной услуги, предусмотренных подразделом 2.11 настоящего Административного регламента, специалист, ответственный за экспертизу документов, осуществляет подготовку проекта постановления Администрации города Костромы о проведении аукциона по продаже или аукциона на право заключения договора аренды земельных участков находящихся в муниципальной собственности города Костромы, или земельных участков, государственная собственность на которые не разграничена, на территории города Костромы (далее – проект постановления).

3.4.6. При наличии оснований для отказа в предоставлении муниципальной услуги, предусмотренных подразделом 2.11 настоящего Административного регламента, специалист, ответственный за экспертизу документов, осуществляет подготовку проекта уведомления об отказе в проведении аукциона по продаже или аукциона на право заключения договора аренды земельных участков находящихся в муниципальной собственности города Костромы, или земельных участков, государственная собственность на которые не разграничена, на территории города Костромы, по форме согласно приложению 5 к настоящему Административному регламенту (далее – уведомление об отказе).

3.4.7. Специалист, ответственный за экспертизу документов, проводит согласование подготовленного в соответствии с пунктом 3.4.5 либо пунктом 3.4.6 настоящего Административного регламента документа в порядке делопроизводства, установленном в Управлении, и передает проекты актов с личным делом заявителя начальнику Управления.

3.4.8. Результатом административной процедуры экспертизы документов является передача специалистом, ответственным за экспертизу документов заявителя, подготовленного проекта постановления либо проекта уведомления об отказе вместе с личным делом заявителя руководителю уполномоченного структурного подразделения.

3.4.9. Максимальный срок выполнения административных действий составляет 60 минут.

3.4.10. Максимальный срок выполнения административной процедуры экспертизы документов составляет 10 дней.

3.5. Принятие решения о предоставлении либо об отказе в предоставлении муниципальной услуги

3.5.1. Основанием для начала административной процедуры принятия решения о предоставлении либо об отказе в предоставлении муниципальной услуги является получение начальником Управления учетного дела заявителя вместе с проектом постановления либо проектом уведомления об отказе.

3.5.2. Начальник Управления проверяет правомерность принятия решения о проведении (отказе в проведении) аукциона по продаже или аукциона на право заключения договора аренды земельных участков, находящихся в муниципальной собственности города Костромы, или земельных участков, государственная собственность на которые не разграничена, на территории города Костромы, визирует проект постановления и передает их специалисту, ответственному за экспертизу документов заявителя.

3.5.3. После получения завизированного начальником Управления проекта постановления о предоставлении муниципальной услуги либо проекта уведомления об отказе в предоставлении услуги специалист, ответственный за экспертизу документов заявителя, направляет проект постановления на согласование в порядке, установленном Регламентом Администрации города Костромы.

3.5.4. Согласованный в установленном порядке проект постановления о предоставлении муниципальной услуги направляется главе Администрации города Костромы для принятия решения.

3.5.5. Глава Администрации города Костромы рассматривает представленные документы, принимает решение о проведении аукциона по продаже или аукциона на право заключения договора аренды земельных участков, находящихся в муниципальной собственности города Костромы, или земельных участков, государственная собственность на которые не разграничена, на территории города Костромы и подписывает постановление о предоставлении услуги.

3.5.6. Если при выполнении административных действий, предусмотренных пунктами 3.5.2, 3.5.5 настоящего Административного регламента, соответствующее должностное лицо установит неправомочность принятия решения о проведении аукциона по продаже или аукциона на право заключения договора аренды земельных участков, находящихся в муниципальной собственности города Костромы, или земельных участков, государственная собственность на которые не разграничена, на территории города Костромы или несоответствие проекта постановления установленным требованиям, указанные документы возвращаются специалисту, ответственному за экспертизу документов заявителя, для исправления выявленных недостатков. После исправления выявленных недостатков специалист, ответственный за экспертизу документов заявителя, направляет исправленные (подготовленные) документы вместе с учетным делом для повторного согласования.

3.5.7. Глава Администрации города Костромы в случае соответствия представленных документов действующему законодательству:

а) принимает решение о предоставлении муниципальной услуги;

б) подписывает проект постановления;

в) передает подписанные документы и учетное дело заявителя специалисту, ответственному за прием и регистрацию документов заявителя.

3.5.8. Результатом административной процедуры принятия решения о предоставлении либо об отказе в предоставлении муниципальной услуги является получение специалистом, ответственным за выдачу документов заявителю, подписанного главой Администрации города Костромы постановления Администрации о проведении аукциона по продаже или аукциона на право заключения договора аренды земельных участков, находящихся в муниципальной собственности города Костромы, или земельных участков, государственная собственность на которые не разграничена, на территории города Костромы вместе с учетным делом заявителя, или уведомления об отказе в проведении аукциона по продаже или аукциона на право заключения договора аренды земельных участков, находящихся в муниципальной собственности города Костромы, или земельных участков, государственная собственность на которые не разграничена, на территории города Костромы, подписанного начальником Управления.

3.5.9. Максимальный срок выполнения административных действий составляет 1 час.

3.5.10. Максимальный срок выполнения административной процедуры принятия решения о предоставлении либо об отказе в предоставлении муниципальной услуги составляет 14 дней.

3.6. Выдача заявителю результата предоставления муниципальной услуги

3.6.1. Основанием для начала административной процедуры выдачи заявителю результата предоставления муниципальной услуги является получение специалистом, ответственным за выдачу документов, личного дела заявителя и постановления Администрации города Костромы о проведении аукциона по продаже или аукциона на право заключения договора аренды земельных участков, находящихся в муниципальной собственности города Костромы, или земельных участков, государственная собственность на которые не разграничена, на территории города Костромы, или уведомления об отказе в проведении аукциона по продаже или аукциона на право заключения договора аренды земельных участков, находящихся в муниципальной собственности города Костромы, или земельных участков, государственная собственность на которые не разграничена, на территории города Костромы.

3.6.2. Специалист, ответственный за выдачу документов:

а) регистрирует уведомления об отказе в проведении аукциона;

б) уведомляет заявителя об окончании хода предоставления муниципальной услуги любым из способов, указанных в заявлении (телефон, факс, электронная почта или посредством отправки соответствующего статуса через региональную информационную систему «Единый портал Костромской области»);

в) вручает заявителю лично, направляет почтовым отправлением с уведомлением о доставке или через региональную информационную систему «Единый портал Костромской области» документ о предоставлении услуги либо документ об отказе в предоставлении услуги;

г) передает дело специалисту, ответственному за делопроизводство, для последующей его регистрации и передачи в архив.

3.6.3. В случае изъятия желанием заявителем получить результат предоставления услуги через МФЦ специалист, ответственный за выдачу документов, передает соответствующие документы в установленном порядке в МФЦ.

3.6.4. Результатом административной процедуры выдачи заявителю результата предоставления муниципальной услуги является вручение заявителю лично либо направление почтовым отправлением с уведомлением о доставке или через региональную информационную систему «Единый портал Костромской области» копии постановления Администрации города Костромы о проведении аукциона либо уведомления об отказе в проведении аукциона.

3.6.5. Максимальный срок выполнения административной процедуры выдачи заявителю результата предоставления муниципальной услуги составляет 5 дней.

3.6.6. В случае обнаружения опечаток и ошибок (далее - технические ошибки) в выданных в результате предоставления муниципальной услуги документах заявитель направляет в адрес Управления заявление об исправлении допущенных технических ошибок с приложением оригинала документа, выданного в результате предоставления муниципальной услуги (далее - заявление).

Заявление в порядке, установленном инструкцией по делопроизводству, передается на рассмотрение специалисту, ответственному за оформление и выдачу документов.

Срок рассмотрения и выдачи документов с исправленными техническими ошибками не может превышать 5 рабочих дней с момента регистрации заявления в Управлении.

Жалоба заявителя на отказ Управления в исправлении допущенных технических ошибок в выданных в результате предоставления муниципальной услуги документах либо нарушение установленного срока таких исправлений рассматривается в порядке, установленном разделом 5 настоящего Административного регламента.

4. Порядок и формы контроля за предоставлением муниципальной услуги

4.1. Текущий контроль за соблюдением требований к порядку предоставления муниципальной услуги

4.1.1. Текущий контроль соблюдения и исполнения ответственными должностными лицами Управления положений настоящего Административного регламента и иных нормативных правовых актов, устанавливающих требования к предоставлению муниципальной услуги (далее - текущий контроль), осуществляется начальником Управления, а в период его отсутствия - иным уполномоченным им лицом.

4.1.2. Текущий контроль осуществляется путем проведения проверок с целью выявления и устранения нарушений прав заявителей, а также иных заинтересованных лиц (граждан, их объединений и организаций, чьи права и законные интересы нарушены при предоставлении муниципальной услуги) (далее - заинтересованные лица), рассмотрения, подготовки ответов на обращения заявителей и заинтересованных лиц.

4.2. Плановые и внеплановые проверки полноты и качества предоставления муниципальной услуги

4.2.1. Проверки могут быть плановыми - осуществляться на основании планов работ Администрации города Костромы, Управления и внеплановыми. При проведении проверки могут рассматриваться все вопросы, связанные с предоставлением муниципальной услуги - комплексные проверки, или отдельные вопросы - тематические проверки.

4.2.2. Внеплановая проверка проводится в связи с конкретным обращением заявителя, поступлением информации от заинтересованных лиц о нарушении действующего законодательства при предоставлении муниципальной услуги.

4.2.3. Контроль за полнотой и качеством предоставления муниципальной услуги включает в себя:

а) проведение служебных проверок в случае поступления жалоб на действия (бездействие) должностного лица при предоставлении муниципальной услуги;

б) выявление и устранение нарушений прав граждан, юридических лиц, индивидуальных предпринимателей.

4.2.4. Для проведения проверки формируется комиссия, деятельность которой осуществляется в соответствии с планом проведения проверки. Состав комиссии и план проведения проверки утверждаются главой Администрации города Костромы. Состав комиссии для проведения проверки отдельных должностных лиц может утверждаться приказом начальника Управления.

Результаты деятельности комиссии оформляются в виде справки, в которой отмечаются выявленные недостатки и предложения по их устранению. Справка подписывается председателем комиссии.

4.2.5. Персональная ответственность должностных лиц Управления закрепляется в их должностных инструкциях в соответствии с требованиями законодательства.

4.2.6. Должностные лица Управления в случае ненадлежащих предоставления муниципальной услуги и (или) исполнения служебных обязанностей, совершения противоправных действий (бездействия) при проведении проверки несут ответственность в соответствии с законодательством Российской Федерации.

4.2.7. Управление ведет учет случаев ненадлежащего исполнения должностными лицами служебных обязанностей.

4.2.8. Администрация города Костромы, Управление проводит соответствующие служебные проверки, по результатам которых глава Администрации города Костромы принимает в соответствии с законодательством Российской Федерации меры в отношении таких должностных лиц.

4.2.9. Заинтересованные лица вправе обратиться устно, направить обращение в письменной форме или в форме электронного документа в адрес главы Администрации города Костромы либо начальника Управления с просьбой о проведении проверки соблюдения и исполнения нормативных правовых актов Российской Федерации и Костромской области, положений настоящего Административного регламента, устанавливающих требования к полноте и качеству предоставления муниципальной услуги, в случае предполагаемого нарушения прав и законных интересов при предоставлении муниципальной услуги.

4.2.10. Обращение заинтересованных лиц, поступившее в Администрацию города Костромы либо Управление, рассматривается в течение 30 дней со дня его регистрации. О результатах рассмотрения обращения не позднее дня, следующего за днем принятия решения, дается письменный ответ, который может быть направлен заказным почтовым отправлением по почтовому адресу, указанному в обращении, путем вручения обратившемуся лицу или его уполномоченному представителю лично под расписку или в форме электронного документа на адрес электронной почты обратившегося лица.

4.2.11. Жалоба заявителя рассматривается в порядке, установленном разделом 5 настоящего Административного регламента.

5. Порядок досудебного (внесудебного) обжалования заявителем решений и действий (бездействия) должностных лиц Администрации города Костромы

5.1. Заявители имеют право на обжалование, оспаривание решений, действий (бездействия) должностных лиц Администрации города Костромы при предоставлении муниципальной услуги в судебном или в досудебном (внесудебном) порядке.

5.2. Обжалование решений, действий (бездействия) должностных лиц Администрации города Костромы при предоставлении муниципальной услуги в досудебном (внесудебном) порядке не лишает их права на оспаривание указанных решений, действий (бездействия) в судебном порядке.

5.3. Заявитель может обратиться с жалобой, в том числе в следующих случаях:

а) нарушение срока регистрации заявления заявителя о предоставлении муниципальной услуги;

б) нарушение срока предоставления муниципальной услуги;

в) требование у заявителя документов, не предусмотренных нормативными правовыми актами Российской Федерации, нормативными правовыми актами Костромской области, муниципальными правовыми актами для предоставления муниципальной услуги;

г) отказ в приеме документов, представление которых предусмотрено нормативными правовыми актами Российской Федерации, нормативными правовыми актами Костромской области, муниципальными правовыми актами для предоставления муниципальной услуги;

д) отказ в предоставлении муниципальной услуги, если основания отказа не предусмотрены федеральными законами и принятыми в соответствии с ними иными нормативными правовыми актами Российской Федерации, нормативными правовыми актами Костромской области, муниципальными правовыми актами;

е) требование с заявителя при предоставлении муниципальной услуги платы, не предусмотренной нормативными правовыми актами Российской Федерации, нормативными правовыми актами Костромской области, муниципальными правовыми актами;

ж) отказ Администрации города Костромы, должностного лица Администрации города Костромы в исправлении допущенных опечаток и ошибок в выданных в результате предоставления муниципальной услуги документах либо нарушение установленного срока таких исправлений.

5.4. Жалоба подается в письменной форме на бумажном носителе, в электронной форме в адрес главы Администрации города Костромы либо начальника Управления. Жалобы на решения, принятые начальником Управления, рассматриваются главой Администрации города Костромы.

5.5. Жалоба может быть направлена по почте, через Многофункциональный центр предоставления государственных и муниципальных услуг населению, официальный сайт Администрации города Костромы, федеральную государственную информационную систему «Единый портал государственных и муниципальных услуг (функций)» (www.gosuslugi.ru), региональную информационную систему «Единый портал государственных и муниципальных услуг (функций)», а также может быть принята при личном приеме заявителя.

5.6. Жалоба должна содержать:

а) наименование органа местного самоуправления, предоставляющего муниципальную услугу, должностного лица Управления, решения и действия (бездействия) которых обжалуются;

б) фамилию, имя, отчество (последнее - при наличии), сведения о месте жительства заявителя - физического лица либо наименование, сведения о месте нахождения заявителя - юридического лица, а также номер (номера) контактного телефона, адрес (адреса) электронной почты (при наличии) и почтовый адрес, по которым должен быть направлен ответ заявителю;

в) сведения об обжалуемых решениях и действиях (бездействии) Администрации города Костромы, должностного лица Управления;

г) доводы, на основании которых заявитель не согласен с решением и действием (бездействием) Администрации города Костромы, должностного лица Управления либо муниципального служащего.

5.7. При рассмотрении жалобы заявитель имеет право:

а) представлять документы (их копии), подтверждающие доводы заявителя, либо обращаться с просьбой об их истребовании, в том числе в электронной форме;

б) знакомиться с документами и материалами, касающимися рассмотрения жалобы, если это не затрагивает права, свободы и законные интересы других лиц и если в указанных документах и материалах не содержится сведения, составляющие государственную или иную охраняемую федеральным законом тайну;

в) получать в письменной форме и по желанию заявителя в электронной форме ответ по существу поставленных в жалобе вопросов;

г) обращаться с заявлением о прекращении рассмотрения жалобы.

5.8. Жалоба, поступившая в адрес главы Администрации города Костромы либо начальника Управления, подлежит рассмотрению в течение пятнадцати рабочих дней со дня ее регистрации, а в случае обжалования отказа Администрации города Костромы, должностного лица Управления в приеме документов у заявителя либо в исправлении допущенных опечаток и ошибок или в случае обжалования нарушения установленного срока таких исправлений - в течение пяти рабочих дней со дня ее регистрации.

5.9. По результатам рассмотрения жалобы Администрация города Костромы принимает одно из следующих решений:

а) удовлетворяет жалобу, в том числе в форме отмены принятого решения, исправления допущенных Администрацией города Костромы опечаток и ошибок в выданных в результате предоставления муниципальной услуги документах, возврата заявителю денежных средств, взимание которых не предусмотрено нормативными правовыми актами Российской Федерации, нормативными правовыми актами Костромской области муниципальными нормативными актами, а также в иных формах;

б) отказывает в удовлетворении жалобы.

5.10. Не позднее дня, следующего за днем принятия решения, указанного в пункте 5.8 настоящего Административного регламента, заявителю в письменной форме и по желанию заявителя в электронной форме направляется мотивированный ответ о результатах рассмотрения жалобы.

5.11. В случае установления в ходе или по результатам рассмотрения жалобы признаков состава административного правонарушения или преступления должностное лицо, наделенное полномочиями по рассмотрению жалоб, незамедлительно направляет имеющиеся материалы в органы прокуратуры.

Приложение 1 к Административному регламенту предоставления Администрацией города Костромы муниципальной услуги по рассмотрению заявлений о проведении аукциона по предоставлению земельных участков, находящихся в муниципальной собственности города Костромы, и земельных участков, государственная собственность на которые не разграничена, на территории города Костромы в собственность или в аренду

Информация о месте нахождения, графике работы, справочных телефонах, адресах официальных сайтов в сети Интернет, адресах электронной почты Администрации города Костромы, органов и организаций, в которых заявители могут получить документы, необходимые для предоставления муниципальной услуги

Наименование организации	Режим работы	Адрес, номера контактных телефонов	Адрес официального сайта в Интернете	Адрес электронной почты
Управление имущественных и земельных отношений Администрации города Костромы	Пн.-пт.: с 9.00 до 18.00; обед: с 13.00 до 14.00	площадь Конституции, дом 2; (4942) 42-68-41	www.gradkostroma.ru	uizo@gradkostroma.ru
Инспекция по охране объектов культурного наследия Костромской области	Пн.-пт.: с 9.00 до 18.00; обед: с 13.00 до 14.00	Ул. Калиновская, дом 38; (4942) 45-69-06	okn.adm44.ru	ikn@adm44.ru
Костромской филиал ОАО "Ростелеком"	Пн.-вс.: с 8.00 до 20.00	улица Подлипаева, дом 1; (4942) 62-11-29	www.rt.ru	ko_office@center.rt.ru
Муниципальное унитарное предприятие города Костромы "Костромагорводоканал"	Пн.-пт.: с 8.00 до 17.00; обед: с 12.00 до 13.00	улица 1 Мая, дом 2а; (4942) 31-37-68; (4942) 31-28-91	www.kostroma-gorvodokanal.ru	kgvodokanal@bk.ru
ОАО "Газпром газораспределение Кострома"	Пн.-чт.: с 8.00 до 18.00, пт.: с 8.00 до 15.45; обед: с 13.00 до 14.00	проспект Мира, дом 155; (4942) 45-61-62; (4942) 35-37-81		gas@kosnet.ru
ОАО "Костромская городская телефонная сеть"	Пн.-пт.: с 8.00 до 17.00	улица Гагарина, дом 6; (4942) 32-27-22; (4942) 39-22-11	www.kostroma.net	office@kmtn.ru
ООО "Костромская теплоэнергетическая компания"	Пн.-чт.: с 8.00 до 17.00, пт.: с 8.00 до 15.45; обед: с 12.00 до 12.45	улица Магистральная, дом 59; (4942) 33-63-31; (4942) 33-63-41		ktek@inbox.ru
ГУ ОАО "ТГК-2" по Верхневолжскому региону, Кострома	Пн.-чт.: с 8.00 до 17.00, пт.: с 8.00 до 16.00; обед: с 12.30 до 13.20	улица Индустриальная, дом 38; (4942) 39-61-59	www.tgk-2.ru	kos@tgk-2.ru
ОАО "МРСК-Центра - Костромаэнерг", филиал в городе Костроме	Пн.-чт.: с 8.00 до 17.15, пт.: с 8.00 до 16.00; обед: с 12.00 до 13.00	проспект Мира, дом 53; (4942) 39-60-06	www.mrsk-1.ru	kostromaenergo@mrsk-1.ru

График приема и консультирования граждан

Присмные дни	Присмные часы
Вторник	с 10.00 до 13.00
Четверг	с 14.00 до 17.00

Приложение 2 к Административному регламенту предоставления Администрацией города Костромы муниципальной услуги по рассмотрению заявлений о проведении аукциона по предоставлению земельных участков, находящихся в муниципальной собственности города Костромы, и земельных участков, государственная собственность на которые не разграничена, на территории города Костромы в собственность или в аренду

Форма заявления о проведении аукциона

Начальнику Управления имущественных и земельных отношений Администрации города Костромы
от _____
(фамилия, имя и (при наличии) отчество заявителя /наименование юридического лица)

Место жительства заявителя: _____

Реквизиты документа, удостоверяющего личность _____

Место нахождения: _____
(для заявителя юридического лица)

ОГРН _____

ИНН: _____

Тел. _____

ЗАЯВЛЕНИЕ

Прошу провести аукцион в отношении земельного участка:

- адрес (местоположение): _____

- кадастровый номер земельного участка _____

- цель использования земельного участка _____

- почтовый адрес и (или) адрес электронной почты для связи с заявителем _____

Ответ прошу выдать: на руки, направить по почте, направить по эл. почте, иное
(нужное подчеркнуть)

заявлению прилагаются следующие документы:

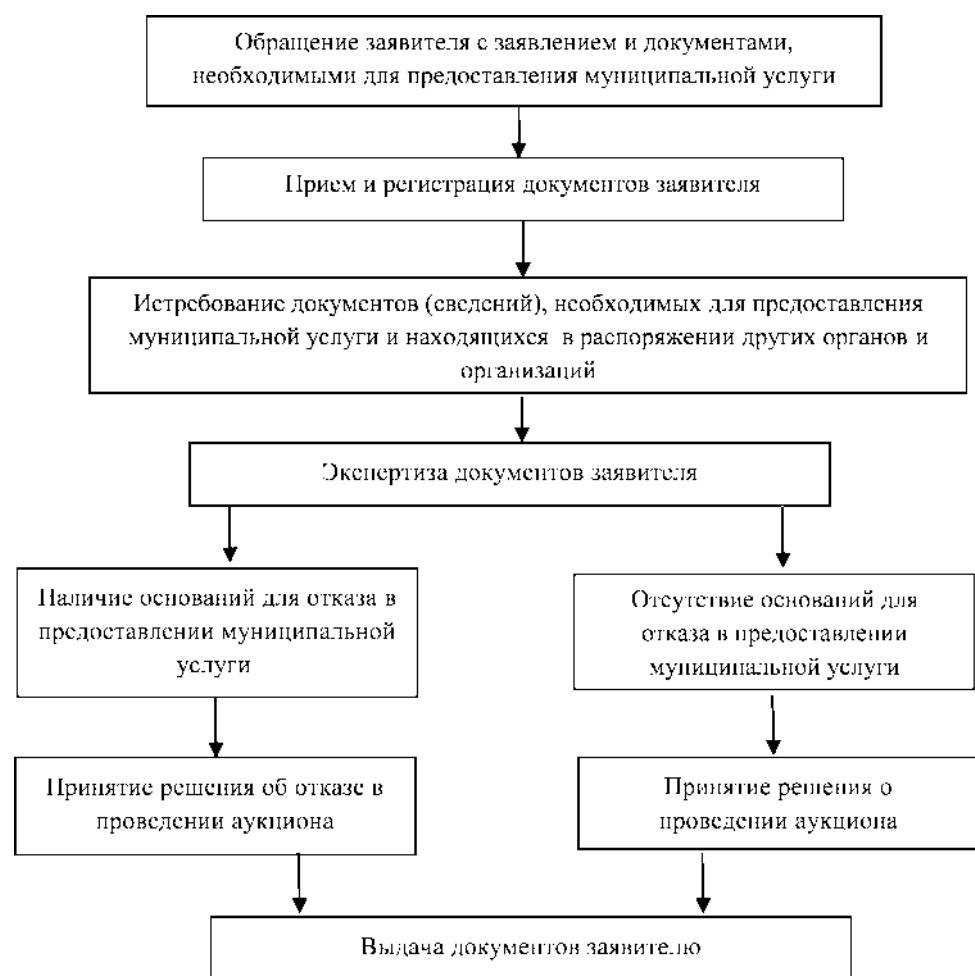
- _____
- _____

Настоящим также подтверждаю, что сведения, указанные в настоящем заявлении, на дату представления заявления достоверны; документы (копии документов) и содержащиеся в них сведения соответствуют установленным законодательством Российской Федерации требованиям, в том числе указанные сведения достоверны.

"__" ____ 20__ г. _____
(дата) (подпись)

Приложение 3 к Административному регламенту предоставления Администрацией города Костромы муниципальной услуги по рассмотрению заявлений о проведении аукциона по предоставлению земельных участков, находящихся в муниципальной собственности города Костромы, и земельных участков, государственная собственность на которые не разграничена, на территории города Костромы в собственность или в аренду

Блок-схема предоставления муниципальной услуги



Приложение 4 к Административному регламенту предоставления Администрацией города Костромы муниципальной услуги по рассмотрению заявлений о проведении аукциона по предоставлению земельных участков, находящихся в муниципальной собственности города Костромы, и земельных участков, государственная собственность на которые не разграничена, на территории города Костромы в собственность или в аренду

Форма расписки о приеме документов

РАСПИСКА

(Ф. И. О. физического лица, фирменное наименование (наименование) юридического лица – заявителя)

Заявление и документы _____
(Ф.И.О. или наименование заявителя)

- Приняты в соответствии с описью:
- _____
 - _____

ОФИЦИАЛЬНЫЙ САЙТ АДМИНИСТРАЦИИ ГОРОДА КОСТРОМЫ www.gradkostroma.ru

Перечень документов (сведений), которые будут получены по межведомственным запросам:

- _____
- _____

Регистрационный номер _____ Дата _____

(должность лица, принявшего заявку)

(подпись)

(фамилия, имя, отчество)

Приложение 5 к Административному регламенту предоставления Администрацией города Костромы муниципальной услуги по рассмотрению заявлений о проведении аукциона по предоставлению земельных участков, находящихся в муниципальной собственности города Костромы, и земельных участков, государственная собственность на которые не разграничена, на территории города Костромы в собственность или в аренду

Форма уведомления об отказе в проведении аукциона



**АДМИНИСТРАЦИЯ
ГОРОДА КОСТРОМЫ
Управление имущественных и
земельных отношений**

Конституции пл., 2, г. Кострома, 156005
Тел. (4942) 42-68-41
факс (4942) 32-62-10
E-mail: uizo@gradkostroma.net

№ _____

На № _____ от _____

(Ф.И.О. (наименование) заявителя)

(адрес /местонахождение)

УВЕДОМЛЕНИЕ

Рассмотрев Ваше заявление от «__» _____ 20__ года № _____ о проведении аукциона по предоставлению земельного участка, находящегося в муниципальной собственности города Костромы (или земельного участка, государственная собственность на который не разграничена на территории города Костромы), в собственность (или в аренду) Управление имущественных и земельных отношений Администрации города Костромы отказывает в проведении аукциона по следующим основаниям: _____

(должность лица, подписавшего уведомление)

(подпись)

(расшифровка подписи)

Администрация города Костромы

ПОСТАНОВЛЕНИЕ

12 февраля 2018 года

№ 251

О проведении аукционов на право заключения договоров аренды земельных участков, государственная собственность на которые не разграничена, расположенных на территории города Костромы

В соответствии со статьями 39.1, 39.11 Земельного кодекса Российской Федерации, пунктом 2 статьи 3.3 Федерального закона от 25 октября 2001 года № 137-ФЗ «О введении в действие Земельного кодекса Российской Федерации», руководствуясь статьями 42, 44, частью 1 статьи 57 Устава города Костромы,

ПОСТАНОВЛЯЮ:

1. Провести аукционы на право заключения договоров аренды следующих земельных участков, государственная собственность на которые не разграничена, расположенных на территории города Костромы:

1.1. местоположение: Костромская область, город Кострома, улица Надеждинская, в районе ГК 190;

кадастровый номер: 44:27:070403:107;

площадь земельного участка: 89 квадратных метров;

1.2. местоположение: Костромская область, город Кострома, улица Индустриальная, в районе ГК № 93;

кадастровый номер: 44:27:060901:821;

площадь земельного участка: 90 квадратных метров;

1.3. адрес: Российская Федерация, Костромская область, город Кострома, проезд Коминтерна 3-й, 16;

кадастровый номер: 44:27:090205:206;

площадь земельного участка: 474 квадратных метра.

2. Определить организатором аукционов на право заключения договоров аренды земельных участков, указанных в пункте 1 настоящего постановления, Управление имущественных и земельных отношений Администрации города Костромы.

3. Настоящее постановление вступает в силу со дня подписания, подлежит официальному опубликованию и размещению на официальном сайте Администрации города Костромы в информационно-телекоммуникационной сети «Интернет».

Глава Администрации города Костромы В.В. ЕМЕЦ.

Администрация города Костромы

ПОСТАНОВЛЕНИЕ

12 февраля 2018 года

№ 252

О проведении аукциона на право заключения договора аренды земельного участка, государственная собственность на который не разграничена, расположенного по адресу: Российская Федерация, Костромская область, город Кострома, проезд Речной 4-й, 9

В соответствии со статьями 39.1, 39.11, 39.18 Земельного кодекса Российской Федерации, пунктом 2 статьи 3.3 Федерального закона от 25 октября 2001 года № 137-ФЗ «О введении в действие Земельного кодекса Российской Федерации», на основании извещения 14 июля 2017 года № 140717/0105622/01 «О возможности предоставления в аренду земельного участка с кадастровым номером 44:27:020219:128, имеющего местоположение: Костромская область, город Кострома, проезд Речной 4-й, 9, для индивидуального жилищного строительства, площадью 1281 квадратный метр», принимая во внимание поступление заявлений иных граждан о намерении участвовать в аукционе, руководствуясь статьями 42, 44, частью 1 статьи 57 Устава города Костромы,

ПОСТАНОВЛЯЮ:

1. Провести аукцион на право заключения договора аренды земельного участка с кадастровым номером 44:27:020219:128 площадью 1281 квадратный метр, расположенного по адресу: Российская Федерация, Костромская область, город Кострома, проезд Речной 4-й, 9, с разрешенным использованием: дома индивидуальной жилой застройки, государственная собственность на который не разграничена.

2. Определить организатором аукциона на право заключения договора аренды земельного участка, указанного в пункте 1 настоящего постановления, Управление имущественных и земельных отношений Администрации города Костромы.

3. Настоящее постановление вступает в силу со дня подписания, подлежит официальному опубликованию и размещению на официальном сайте Администрации города Костромы в информационно-телекоммуникационной сети «Интернет».

Глава Администрации города Костромы В.В. ЕМЕЦ.

Администрация города Костромы

ПОСТАНОВЛЕНИЕ

12 февраля 2018 года

№ 250

Об утверждении перечня пунктов опроса граждан

В целях проведения опроса граждан в форме народного голосования, в соответствии с решением Думы города Костромы от 21 декабря 2017 года № 237 «О назначении опроса граждан (народного голосования) на территории города Костромы», Порядком назначения и проведения опроса граждан на территории города Костромы, утвержденным решением Думы города Костромы от 31 марта 2016 года № 52, руководствуясь статьями 42, 44, частью 1 статьи 57 Устава города Костромы,

ПОСТАНОВЛЯЮ:

1. Утвердить прилагаемый перечень пунктов опроса граждан.

2. Настоящее постановление вступает в силу со дня его подписания и подлежит официальному опубликованию и размещению на официальном сайте Администрации города Костромы в информационно-телекоммуникационной сети «Интернет».

Глава Администрации города Костромы В.В. ЕМЕЦ.

Утвержден постановлением Администрации города Костромы от 12 февраля 2018 года № 250

Перечень пунктов опроса граждан

№ пункта опроса граждан	Границы территорий	Место нахождения пункта опроса граждан (адрес)
1.	проспект Текстильщиков с 1 по 21 (нечетн.) 6 улица Комсомольская с 12 по 32 (четн.) и с 25 по 35 (нечетн.) улица Молочная гора полностью улица Островского со 2 по 26 (четн.) и с 1 по 29 (нечетн.) улица I Мая полностью улица Пятницкая с 1 по 27 (нечетн.) и с 4 по 14 (четн.) улица Цемиловка полностью	Федеральное государственное бюджетное образовательное учреждение высшего образования «Костромской государственный университет» (улица I Мая, 14)
2.	проспект Текстильщиков с 23 по 47 (нечетн.) и с 42 по 68 (четн.) улица Депутатская 80, 80а улица Козуева с 9 по 49 (нечетн.) улица Комсомольская с 41 по 67 (нечетн.) улица Островского с 32 по 42 (четн.) 51 улица Симановского с 19 по 45 (нечетн.) и с 32 по 52 (четн.) улица Спасокукоцкого полностью переулок Зеленый полностью переулок Тесный полностью	Областное государственное бюджетное профессиональное образовательное учреждение «Костромской автотранспортный колледж» (улица Спасокукоцкого, 40)
3.	улица Горького 9, 9а улица Козуева с 34 по 52 (четн.) улица Красноармейская с 25 по 45 (нечетн.) и с 10в по 22 (четн.) улица Ново-Июльская 5а, 7 улица Полюнская с 4 по 52 (четн.) и с 5 по 29 (нечетн.) 33 улица Юных пионеров с 4 по 26 (четн.) 1, 3, 29, 33	Областное государственное казенное специальное (коррекционное) образовательное учреждение для обучающихся, воспитанников с ограниченными возможностями здоровья «Специальная (коррекционная) общеобразовательная школа VII-VIII вида № 1 Костромской области» (улица Юных пионеров, 2)
4.	проспект Текстильщиков с 12 по 38 (четн.) 4 улица Козуева со 2 по 14 (четн.) 3, 3а улица Комсомольская с 36 по 74 (четн.) улица Ленина с 1а по 49 (нечетн.) улица Пятницкая с 29 по 57 (нечетн.) и с 22 по 38 (четн.) 55а улица Симановского 1, 3, с 6 по 28 (четн.) и с 5 по 15а (нечетн.) переулок Кадыевский полностью	Муниципальное бюджетное учреждение города Костромы «Возрождение» (улица Ленина, 3)
5.	проспект Текстильщиков с 51 (нечетн.) - до конца и с 70 (четн.) - до конца улица Депутатская с 5 по 41 (нечетн.) и с 14 по 42 (четн.) улица Ерохова 6а, 10, 14б улица Островского с 44 по 52 (четн.)	Областное государственное бюджетное профессиональное образовательное учреждение «Костромской энергетический техникум им. Ф. В. Чижова» (проспект Текстильщиков, 73)

ОФИЦИАЛЬНЫЙ САЙТ АДМИНИСТРАЦИИ ГОРОДА КОСТРОМЫ www.gradkostroma.ru

	улица Терешковой	с 6 по 50 (четн.) и с 7 по 21 (нечетн.)			
6.	улица Береговая	полностью	Муниципальное бюджетное учреждение дополнительного образования города Костромы «Центр детского творчества "Ипатьевская слобода"» (улица Просвещения, 24)		
	улица Веселова	полностью			
	улица Гидростроительная	полностью			
	улица Заречная	полностью			
	улица Клубная	полностью			
	улица Огородная	полностью			
	улица Осетрова	полностью			
	улица Осоевнина	полностью			
	улица Покровского	полностью			
	улица Просвещения	полностью			
	улица Рабочая слобода	полностью			
	проезд Заречный 1-й	полностью			
	проезд Заречный 2-й	полностью			
	переулок Комлевский	полностью			
	переулок Кустарный	полностью			
	переулок Металлистов	полностью			
переулок Покровского	полностью				
переулок Пожарный	полностью				
переулок Прибрежный	полностью				
переулок Производственный	полностью				
переулок Ремесленный	полностью				
переулок Слесарный	полностью				
7	Нескрасовское шоссе	полностью	Муниципальное бюджетное общеобразовательное учреждение города Костромы «Средняя общеобразовательная школа № 10» (улица Просвещения, 22)		
	проезд Береговой 1-й	полностью			
	проезд Береговой 2-й	полностью			
8.	улица Борьбы	с 1 по 21 (нечетн.), 4, 6	Администрация города Костромы (улица Депутатская, 47)		
	улица Депутатская	с 58 по 62а, с 82 по 88 (четн.), 61			
	улица Козуева	с 56 по 66 (четн.), 51, 55			
	улица Красноармейская	51			
	улица Симановского	с 61 по 77 (нечетн.) и с 72 по 78 (четн.)			
	улица Терешковой	с 27 по 49 (нечетн.) и с 56 по 80 (четн.)			
	улица Юных пионеров	30, 32			
	улица Задорина	с 40 по 48 (четн.)			
	улица Красноармейская	с 36 по 56 (четн.) и с 65 по 85 (нечетн.)			
	улица Полянская	31, 37, 37а			
	улица Юных пионеров	с 40 по 72 (четн.) и с 37 по 47 (нечетн.)			
	переулок Осторожный 1-й	полностью			
	переулок Осторожный 2-й	полностью			
	9.	улица Борьбы			
улица Ерохова		с 24 по 34 (четн.)			
улица Симановского		с 79 (нечетн.) - до конца, с 80 (четн.) - до конца			
улица Федосеева		полностью			
улица Юных пионеров		49			
переулок Безымянный		полностью			
проезд Кирпичный		полностью			
улица Задорина		с 3 по 37 (нечетн.) и с 8 по 32 (четн.)			
улица Козуева		с 79 (нечетн.) - до конца, с 78 (четн.) - до конца			
улица Коммунаров		с 1 по 5в (нечетн.), 6, 8, 10			
улица Красная слобода		полностью			
улица Подгорная		полностью			
улица Ткачей	полностью				
улица Юных пионеров	с 74 (четн.) - до конца, с 77 (нечетн.) - до конца				
переулок Малый	полностью				
10.	проспект Речной	с 7 по 23 (нечетн.) и с 8 по 32 (четн.)	Муниципальное бюджетное учреждение дополнительного образования города Костромы «Дом детского творчества "Жемчужина"» (улица Запрудня, 10)		
	улица Водяная	с 23 по 61 (нечетн.) и с 22 по 64 (четн.)			
	улица Запрудня	полностью			
	улица Коммунаров	с 7 (нечетн.) - до конца, с 32 (четн.) - до конца			
	улица Луговая	полностью			
	улица Судостроительная	полностью			
	улица Славшиков	со 2 по 36 (четн.)			
	улица Славянская	с 42 по 62 (четн.), 61, 65			
	проезд Судостроителей	с 1 по 19 (нечетн.) и с 4 по 16 (четн.)			
	переулок Водяной 3-й	полностью			
	переулок Водяной 4-й	полностью			
	переулок Водяной 5-й	полностью			
	Разъезд 5 км	полностью			
11.	улица Боровая	с 1 по 33 (нечетн.) и с 6 по 8а (четн.), 10а, 10в	Муниципальное бюджетное общеобразовательное учреждение города Костромы «Средняя общеобразовательная школа № 1» (улица Боровая, 2)		
	улица Водяная	с 1 по 15 (нечетн.) и со 2 по 20 (четн.)			
	улица Славянская	с 7 по 57 (нечетн.) и со 2 по 40 (четн.)			
	переулок Водяной 1-й	полностью			
	переулок Водяной 2-й	полностью			
	улица Боровая	с 12 по 34 (четн.), 10, 10б, 35, 37			
	территория садового некоммерческого товарищества «Солонка» в районе улицы Боровой	полностью			
	территория некоммерческого садоводческого товарищества СНТ «Дубки» в районе улицы Боровой	полностью			
12.	проспект Речной	с 38 по 70 (четн.)	Муниципальное бюджетное общеобразовательное учреждение города Костромы «Средняя общеобразовательная школа № 14 имени выдающегося земляка, главного маршала авиации, дважды Героя Советского Союза Александра Александровича Новикова» (улица Линейная, 11)		
	улица Водяная	с 65 (нечетн.) - до конца, с 66 (четн.) - до конца			
	улица Линейная	полностью			
	улица Славшиков	с 1а по 35 (нечетн.)			
	улица Славянская	с 64 (четн.) - до конца, с 77 (нечетн.) - до конца			
	улица Физкультурная	полностью			
	улица Целинная	полностью			
	проезд Линейный	полностью			
	проезд Судостроителей	с 23 (нечетн.) - до конца, с 20 (четн.) - до конца			
	проезд Целинный 1-й	полностью			
	проезд Целинный 2-й	полностью			
	переулок Водяной 6-й	полностью			
	переулок Водяной 7-й	полностью			
	переулок Водяной 8-й	полностью			
переулок Водяной 9-й	полностью				
улица Панинская	полностью				
13.	проспект Речной	с 76 (четн.) - до конца	Муниципальное бюджетное учреждение дополнительного образования города Костромы «Детская школа искусств № 6» (проспект Речной, 72)		
	улица Бляхина	полностью			
	улица Винокуровой	полностью			
	улица Кедрова	полностью			
	улица Растопчина	полностью			
	улица Солоница	полностью			
	проезд Речной 1-й	полностью			
	проезд Речной 2-й	полностью			
	проезд Речной 3-й	полностью			
	проезд Речной 4-й	полностью			
	проезд Речной 5-й	полностью			
	проезд Речной 6-й	полностью			
	проезд Речной 7-й	полностью			
	проезд Речной	полностью			
	улица Полигонная	полностью			
	территория садоводческого некоммерческого товарищества «Юбилейный» в районе проспекта Речного	полностью			
	14.	поселок Волжский			
улица Шарьинская		полностью			
проезд Апраксинский		полностью			
проезд Волгореченский		полностью			
проезд Макарьевский		полностью			
проезд Мантуровский		полностью			
проезд Нейский		полностью			
проезд Нерехтский		полностью			
проезд Судиславский		полностью			
микрорайон «Любавино»		полностью			
проезд Судайский		полностью			
улица Героев	полностью				
проспект Речной	157				
проезд 7-й Журавлиный	полностью				
проезд Сусанинский	полностью				
15.	проспект Рабочий	с 4 по 34 (четн.) и с 9 по 19 (нечетн.)	Муниципальное бюджетное учреждение города Костромы «Городской центр обеспечения качества образования» (улица Ленина, 84)		
	улица Ново-Полянская	четная сторона полностью и с 11 по 37а (нечетн.)			
	улица Полянская	35, 39			
	улица Беговая	с 45 (нечетн.) - до конца			
	улица Катушечная	с 45 по 65 (нечетн.) и с 54 по 76 (четн.)			
	улица Ленина	с 70 по 86а (четн.) и с 75 по 93 (нечетн.)			
	улица Маяковского	с 1 по 15а (нечетн.) и со 2 по 20 (четн.)			
	улица Полянская	с 55 по 65 (нечетн.) и с 60 по 78 (четн.), 91, 95			

	улица Текстилей	17		улица Молвитинская	полностью	
	проезд Маяковского	полностью		улица Озерная	полностью	
	проезд Полянский	полностью		улица Полевая	полностью	
16.	проспект Рабочий	с 48 (четн.) - до конца	Муниципальное бюджетное общеобразовательное учреждение города Костромы «Средняя общеобразовательная школа № 27» (улица Задорина, 57)	улица Пригородная	полностью	
	улица Новый Быт	19, 33, 39		улица Ребровская	полностью	
	улица Рабочая 7-я	12		улица Сосновая	полностью	
	улица Рабочая 8-я	с 11 по 23 (нечетн.)		улица Флотская	полностью	
	улица Рабочая 9-я	с 12 по 22 (четн.) и с 23 по 29 (нечетн.)		улица Чапаева	полностью	
	улица Рабочая 10-я	24, 26, 28		проезд Бугры	полностью	
	проспект Рабочий	21, 36, 69, 71, 73		переулок Новинский	полностью	
	улица Задорина	с 41 (нечетн.) - до конца, с 52а (четн.) - до конца		улица Апраксинская	полностью	
	улица Красноармейская	с 91 (нечетн.) - до конца, с 66 (четн.) - до конца		улица Костромская	с 75 по 95а (нечетн.)	
	улица Новый Быт	11, 13, 15		улица Колхозная	полностью	
	улица Текстилей	29, 31		улица Красная Маевка	с 67 - 77 (нечетн.) и со 158 (четн.) - до конца	
	улица Рабочая 5-я	4, 6, 8, 9, 11, 13		улица Мирославская	полностью	
	улица Рабочая 7-я	с 1 по 19 (нечетн.) и с 4 по 10 (четн.)		улица Овощная	полностью	
	улица Рабочая 8-я	с 1 по 9 (нечетн.) и с 4 по 22 (четн.)		улица Опалиха	полностью	
	улица Рабочая 9-я	со 2 по 10 (четн.), 15		улица Партизанская	полностью	
	улица Рабочая 10-я	16		улица Родниковая	полностью	
17.	улица Ленина	88, 90, 101, 103		Муниципальное бюджетное общеобразовательное учреждение города Костромы «Средняя общеобразовательная школа № 4» (микрорайон Якиманиха, 19)	улица Торфяная	полностью
	улица Новый Быт	с 4 по 32 (четн.) и с 3 по 9 (нечетн.)	проезд Торфяной		полностью	
	улица Рабочая 3-я	25, 31, 35	проезд Торфяной 2-й		полностью	
	улица Рабочая 5-я	с 18 по 24 (четн.) и с 19 по 49 (нечетн.)	переулок Костромской		полностью	
	улица Рабочая 6-я	полностью	поселок Кустово		полностью	
	улица Рабочая 7-я	с 30 по 66 (четн.) и с 35 по 47 (нечетн.)	деревня Марицино		полностью	
	микрорайон Якиманиха	1, с 11 по 15 (нечетн.) и со 2 по 18 (четн.)	деревня Посошниково		полностью	
	улица Ленина	со 126 по 156 (четн.), 157, 163	деревня Скорбежки	полностью		
18.	микрорайон Якиманиха	17	Областное государственное бюджетное профессиональное образовательное учреждение «Костромской политехнический колледж» (улица Ленина, 149)	территория садоводческого товарищества «Бетонщик» в районе улицы Ленина	полностью	
	улица Ленина	со 119 по 153-2 (нечетн.)		территория некоммерческого садоводческого товарищества «Бурильщик» в районе улицы Ленина	полностью	
	улица Рабочая 1-я	полностью		территория некоммерческого садоводческого товарищества «Волга» в районе деревни Посошниково	полностью	
	улица Рабочая 5-я	с 26 по 32 (четн.)		территория некоммерческого садоводческого товарищества «Заря коммунизма» в районе улицы Ленина	полностью	
	улица Рабочая 11-я	полностью		территория садоводческого некоммерческого товарищества «Лесовод - 2» в районе улицы Ленина	полностью	
	улица Комбинатовская	с 13 по 25 (нечетн.) и с 26 по 34 (четн.)		территория некоммерческого садоводческого товарищества «Марицино» в районе деревни Марицино	полностью	
	улица Ленина	со 104 по 110 (четн.), 116, 155		территория садоводческого некоммерческого товарищества «Одуванчик» в районе деревни Марицино	полностью	
	улица Новосельская	15, 17, 43, 45, 47, 63		территория садоводческого некоммерческого товарищества «Спутник» в районе улицы Ленина	полностью	
	улица Пушкина	с 26 по 40а (четн.)		территория садоводческого некоммерческого товарищества «Текстильщик-2» в районе деревни Скорбежки	полностью	
	улица Тургенева	с 23 по 31 (нечетн.)		территория садоводческого некоммерческого товарищества «Фанерник-2» в районе деревни Скорбежки	полностью	
	улица Цветочная	с 4 по 12 (четн.) и с 7 по 25 (нечетн.)	микрорайон Якиманиха	с 3 по 9 (нечетн.)		
19.	улица Беговая	с 48 по 62 (четн.)	Муниципальное бюджетное общеобразовательное учреждение города Костромы «Средняя общеобразовательная школа № 35» (улица Совхозная, 21)	улица Буйская	полностью	
	улица Вологодская	с 5 по 15 (нечетн.) и с 6 по 20а (четн.)		улица Берендеевская	полностью	
	улица Комбинатовская	со 2 по 18 (четн.) и с 1 по 9 (нечетн.)		улица Берендеевская 1-я	полностью	
	улица Ленина	с 92 по 102 (четн.)		улица Берендеевская 2-я	полностью	
	улица Маяковского	с 19 по 89а (нечетн.)		улица И. Желтова	полностью	
	улица Некрасова	с 1 по 17 (нечетн.) и с 4 по 74а (четн.)		улица Запольная	полностью	
	улица Пушкина	с 31 по 45 (нечетн.)		улица Космонавтов	полностью	
	улица Совхозная	с 11 «а» по 27 (нечетн.) и с 14 по 30 «а» (четн.)		улица Костромская	с 1 по 73а (нечетн.)	
	улица Тургенева	с 4 по 16 (четн.) и с 5 по 17 (нечетн.)		улица Красная Маевка	с 1 по 63 (нечетн.) и со 2 по 152 (четн.)	
	проезд Льяншиков	с 1 по 15 (нечетн.) и со 2 по 14 (четн.)		улица Ленина	164, 164а, 164б, 164в, 166, 168	
	территория некоммерческого садоводческого товарищества «Майский» в районе улицы Ленина	полностью	улица Лебедева	полностью		
	территория садоводческого товарищества «Полимер» в районе улицы Вологодской	полностью				
20.	улица Буйская	полностью	Муниципальное бюджетное общеобразовательное учреждение города Костромы «Средняя общеобразовательная школа № 13» (улица Партизанская, 37)	улица Молвитинская	полностью	
	улица Берендеевская	полностью		улица Озерная	полностью	
	улица Берендеевская 1-я	полностью		улица Полевая	полностью	
	улица Берендеевская 2-я	полностью		улица Пригородная	полностью	
	улица И. Желтова	полностью		улица Ребровская	полностью	
	улица Запольная	полностью		улица Сосновая	полностью	
	улица Космонавтов	полностью		улица Флотская	полностью	
	улица Костромская	с 1 по 73а (нечетн.)		улица Чапаева	полностью	
	улица Красная Маевка	с 1 по 63 (нечетн.) и со 2 по 152 (четн.)		проезд Бугры	полностью	
	улица Ленина	164, 164а, 164б, 164в, 166, 168		переулок Новинский	полностью	
	улица Лебедева	полностью	улица Апраксинская	полностью		
			улица Костромская	с 75 по 95а (нечетн.)		
			улица Колхозная	полностью		
			улица Красная Маевка	с 67 - 77 (нечетн.) и со 158 (четн.) - до конца		
			улица Мирославская	полностью		
			улица Овощная	полностью		
			улица Опалиха	полностью		
			улица Партизанская	полностью		
			улица Родниковая	полностью		
			улица Торфяная	полностью		
			проезд Торфяной	полностью		
			проезд Торфяной 2-й	полностью		
			переулок Костромской	полностью		
			поселок Кустово	полностью		
			деревня Марицино	полностью		
			деревня Посошниково	полностью		
			деревня Скорбежки	полностью		
			территория садоводческого товарищества «Бетонщик» в районе улицы Ленина	полностью		
			территория некоммерческого садоводческого товарищества «Бурильщик» в районе улицы Ленина	полностью		
			территория некоммерческого садоводческого товарищества «Волга» в районе деревни Посошниково	полностью		
			территория некоммерческого садоводческого товарищества «Заря коммунизма» в районе улицы Ленина	полностью		
			территория садоводческого некоммерческого товарищества «Лесовод - 2» в районе улицы Ленина	полностью		
			территория некоммерческого садоводческого товарищества «Марицино» в районе деревни Марицино	полностью		
			территория садоводческого некоммерческого товарищества «Одуванчик» в районе деревни Марицино	полностью		
			территория садоводческого некоммерческого товарищества «Спутник» в районе улицы Ленина	полностью		
			территория садоводческого некоммерческого товарищества «Текстильщик-2» в районе деревни Скорбежки	полностью		
			территория садоводческого некоммерческого товарищества «Фанерник-2» в районе деревни Скорбежки	полностью		
			территория садоводческого некоммерческого товарищества «Обувщик» в районе улицы Ленина	полностью		

	территория садоводческого некоммерческого товарищества «Кооператор – 2» в районе деревни Посошниково	полностью					
21.	Военный городок - 1 улица Костромская поселок Новый деревня Сожеркино территория садоводческого некоммерческого товарищества «Мебельщик» в районе поселка Северный территория садоводческого некоммерческого товарищества «Рябинушка» в районе улицы Костромской территория садоводческого некоммерческого товарищества «Спутник» п. Новый г. Кострома	полностью со 2 по 96а (четн.), 108а, 108б, 108в, 112, 114 полностью полностью полностью	Муниципальное бюджетное общеобразовательное учреждение города Костромы «Средняя общеобразовательная школа № 36» (поселок Новый, 9)				
22.	улица Беговая улица Боевая улица Гражданская улица Катушечная улица Маяковского улица Совхозная проезд Льяншиков	с 12 по 46 (четн.) с 61 (нечетн.) - до конца, с 54 (четн.) - до конца с 3 по 15а (нечетн.) и с 4 по 18 (четн.) с 73 по 141 (нечетн.) и с 80 по 96 (четн.) с 24 по 90а (четн.) с 1 по 9 (нечетн.) и со 2 по 12 (четн.) с 18 по 34 (четн.) и с 19 по 35 (нечетн.)	Муниципальное бюджетное общеобразовательное учреждение города Костромы «Средняя общеобразовательная школа № 18» (улица Боевая, 64)				
23.	проспект Мира улица Вологодская улица Гражданская улица Катушечная улица Коммунальная улица Маяковского улица Некрасова улица Пушкина улица Новосельская	со 122 по 132а (четн.), 149а, 159а с 24 по 32 (четн.), 27, 29 с 19а (нечетн.) - до конца, с 20а (четн.) - до конца со 114 (четн.) - до конца, со 145 (нечетн.) - до конца полностью с 95 (нечетн.) - до конца, с 96 (четн.) - до конца с 76 по 90 (четн.) с 1 по 27 (нечетн.) и со 2 по 20 (четн.) с 3 по 11 (нечетн.) и с 4 по 14 (четн.)	Областное государственное казенное образовательное учреждение дополнительного образования детей «Костромской областной центр детского (юношеского) технического творчества» (улица Пушкина, 2а)				
24.	проспект Мира улица Беговая улица Боевая I-я улица Босвая улица Галичская улица Земляная улица Карьерная улица Поселковая улица Стрелковая улица Тихая улица Шагова проезд Галичский проспект Мира улица Галичская улица Пушкина поселок Гарн территория садоводческого некоммерческого товарищества «Ветеран Труда» в районе улицы Костромской	64, с 90 по 94 (четн.), 113, 115, 119 с 1а по 9 (нечетн.) и со 2а по 6 (четн.) полностью со 2а по 42 (четн.) и с 1 по 59 (нечетн.) с 58 по 76 (четн.) и с 59 по 85 (нечетн.) полностью полностью с 19 по 31 (нечетн.) и с 20 по 86 (четн.) с 13 по 27 (нечетн.) и с 16 по 30 (четн.) с 48 по 58 (четн.) и с 49 по 67 (нечетн.) со 145 по 175а (нечетн.) с 45 по 63 (нечетн.) и с 48 по 64 (четн.) 108, со 129 по 139 (нечетн.) с 78 по 102а (четн.), 113а 1а полностью полностью	Муниципальное бюджетное общеобразовательное учреждение города Костромы «Лицей № 32» (улица Беговая, 4а)				
25.	территория некоммерческого садоводческого товарищества «Сад им. Н.К. Крупской» в районе поселка Гарн улица Горького улица Козуева улица Комсомольская улица Красноармейская улица Ленина улица Ново-Полянская	полностью полностью, кроме домов 9, 9а с 18 по 32 (четн.) с 69 по 87 (нечетн.) с 1 по 7 (нечетн.), 10, 10а, 10б с 51а по 59а (нечетн.) 1, 3а, 3б		Муниципальное бюджетное общеобразовательное учреждение города Костромы «Средняя общеобразовательная школа № 26 имени Героя Советского Союза В. В. Князева» (улица Горького, 7)			
26.	площадь Мира проспект Мира улица Катушечная улица Лавровская улица Ленина улица Маршала Новикова улица Сенная	2 35 с 1 по 25 (нечетн.) и со 2 по 44 (четн.) с 21 (нечетн.) - до конца, с 12а (четн.) - до конца с 32 по 68 (четн.) с 1 по 31 (нечетн.) и с 46 по 26 (четн.), 36 с 3 по 15 (нечетн.)		Муниципальное бюджетное учреждение города Костромы «Художественная галерея» (площадь Мира, 2)			
27.	проспект Мира улица Князева улица Ленина улица Лавровская улица Сенная улица Шагова переулок Сенной	с 6 по 16 (четн.) и с 1а по 19 (нечетн.) полностью с 4 по 30 (четн.) с 1 по 15в (нечетн.), 6, 8 с 6 по 28 (четн.), 42а с 1 по 49 (нечетн.) и с 4 по 30 (четн.) с 1 по 21 (нечетн.) и со 2 по 16в (четн.)		Областное государственное казенное специальное (коррекционное) образовательное учреждение для обучающихся, воспитанников с ограниченными возможностями здоровья «Специальная (коррекционная) общеобразовательная школа VIII вида № 3 Костромской области» (улица Шагова, 9)			
28.	проспект Мира улица Беговая улица Калининская	с 67 по 95 (нечетн.) с 27 по 37 (нечетн.) с 3 по 45 (нечетн.) и с 4 по 30д (четн.)		Областное государственное казенное учреждение «Многофункциональный центр предоставления государственных и муниципальных услуг» (улица Калининская, 38)			
29.	улица Галичская улица Сусанна Ивана улица Калининская улица Маршала Новикова улица Мясницкая улица Бабушкиной Наты улица Сенная улица Смоленская улица Шагова улица Энгельса переулок Сенной	со 2 по 26 (четн.) и с 11 по 37 (нечетн.) с 4 по 20 (четн.) с 58 по 76 (четн.) с 57 по 77 (нечетн.), 40, 42 с 19 по 47 (нечетн.) с 1 по 15 (нечетн.) и с 4 по 10 (четн.) 25, 27, 38, 40, 42 с 3 по 11а (нечетн.), 4, 6, 6а, 6б, 6в, 6г с 51 по 85 (нечетн.) и с 42 по 88 (четн.) с 4 по 14 (четн.), 3, 5, 7 28а		Муниципальное бюджетное общеобразовательное учреждение города Костромы «Средняя общеобразовательная школа № 30» (улица Смоленская, 28а)			
30.	проспект Мира улица 8 Марта улица Галичская улица Калининская улица Поселковая улица Стрелковая улица Самотечная улица Тихая улица Шагова проезд Самотечный проезд Галичский переулок Нескучный	с 46 по 62 (четн.) 1а, 1б, 1в, со 2 по 16 (четн.) с 43 по 53 (нечетн.) и с 25 по 56 (четн.) с 55 по 93 (нечетн.) с 1 по 13а (нечетн.) и со 2 по 14а (четн.) с 1 по 11а (нечетн.) и со 2 по 14 (четн.) полностью с 1 по 47 (нечетн.) и со 2а по 44а (четн.) с 89 по 141 (нечетн.) полностью с 1 по 43 (нечетн.) и со 2 по 46 (четн.) полностью		Негосударственное образовательное учреждение дополнительного профессионального образования Костромская объединенная техническая школа Общероссийской общегосударственной организации «Добровольное общество содействия армии и флоту России» (улица Галичская, 47а)			
31.	улица Мясницкая улица Свердлова улица Смоленская улица Сусанна Ивана улица Энгельса	со 2 по 48 (четн.) и с 1 по 17 (нечетн.) с 43 по 77 (нечетн.) и с 46 по 54 (четн.) с 17 по 31 (нечетн.) с 23 по 27 (нечетн.), 26, 30, 32а с 11 по 21 (нечетн.) и с 20 по 26 (четн.)		Областное государственное казенное специальное (коррекционное) образовательное учреждение для обучающихся, воспитанников с ограниченными возможностями здоровья «Специальная (коррекционная) общеобразовательная школа - интернат III-IV вида Костромской области» (улица Войкова, 23)			
32.	улица 8 Марта	с 22 по 54 (четн.)		Муниципальное бюджетное			

ОФИЦИАЛЬНЫЙ САЙТ АДМИНИСТРАЦИИ ГОРОДА КОСТРОМЫ www.gradkostroma.ru

	улица Мясницкая	с 61 по 79 (нечетн.), 51, 54, 56, 62, 70, 72, 76	учреждение дополнительного образования города Костромы «Детский морской центр» (улица Сусанина Ивана, 31а)		шоссе Кинешемское	10а, с 14 по 52 (четн.), участок 25, 36		
	улица Бабушкиной Наты	с 14 по 46 (четн.) и с 19 по 53 (нечетн.)			улица Дружбы	с 1 по 25 (нечетн.) и со 2 по 22 (четн.)		
	улица Свердлова	83, 95, 99, 101			улица Димитрова	с 1 по 23 (нечетн.) и со 2 по 16 (четн.)		
	улица Сусанина Ивана	с 3 по 7 (нечетн.), 29, 31, 33			улица Дорожная	с 3 по 19 (нечетн.) и с 4 по 20 (четн.)		
	улица Шагова	с 92 по 122 (четн.)			улица Окружная	с 32 по 46 (четн.), 43		
	проезд Бабушкиной Наты	полностью			проезд Кинешемский 1-й	полностью		
	проезд Шагова	полностью			проезд Кинешемский 2-й	полностью		
	переулок Солнечный	1, 3, 5			проезд Кинешемский 3-й	полностью		
33.	улица Войкова	с 26 (четн.) – до конца, с 23 (нечетн.) – до конца	Областное государственное бюджетное образовательное учреждение дополнительного профессионального образования «Костромской областной институт развития образования» (улица Сусанина Ивана, 52)		проезд Кинешемский 4-й	полностью		
	улица 8 Марта	60			проезд Кинешемский 6-й	полностью		
	улица Сусанина Ивана	37, 48			проезд Окружной 8-й	1, 3		
	улица Свердлова	с 58 по 88 (четн.)			территория садоводческого товарищества «Восток»	полностью		
	переулок Красный	полностью			территория некоммерческого садоводческого товарищества «Восток - 1» в районе улицы Димитрова	полностью		
	переулок Солнечный	с 15 по 19а (нечетн.) и с 16 по 20 (четн.)						
34.	улица Бабушкиной Наты	с 50 (четн.) – до конца, с 55 (нечетн.) – до конца	Государственное учреждение - Управление Пенсионного фонда Российской Федерации в городе Костроме Костромской области (улица Свердлова, 120)		42.	шоссе Кинешемское	43	Муниципальное бюджетное общеобразовательное учреждение города Костромы «Средняя общеобразовательная школа № 8» (улица Глазковская 2-я, 27)
	улица Высоковская	полностью			улица Мира	с 17 по 19а (нечетн.), 30, 32		
	улица Крайняя	полностью			проезд Мичуринцев	13, 15		
	улица 8 Марта	с 3 по 69 (нечетн.)			улица Старо-караваевская	полностью		
	улица Мясницкая	с 94а по 110 (четн.) и с 83 по 133 (нечетн.)			улица Фестивальная	с 6 по 24 (четн.) и с 5 по 25 (нечетн.)		
	проезд Мясницкий	полностью			проезд Глазковский	полностью		
	улица Никитская	35, 43, 45			улица Центральная 2-я	полностью		
	улица Свердлова	со 109 по 127 (нечетн.), 114, 116, 116а, 116б, 116г, 118			улица Глазковская 2-я	23		
	улица Скворцова	5, 7, 9, 16, 16а, 20а			шоссе Кинешемское	41		
	проезд Никитский	полностью			улица Мичуринцев	полностью		
	улица Шагова	со 126 по 140 (четн.)		улица Мира	с 14 по 24 (четн.)			
35.	улица Мясницкая	112а	Муниципальное бюджетное общеобразовательное учреждение города Костромы «Гимназия № 15» (улица Шагова, 201)		улица Фестивальная	с 26 по 30 (четн.), 1а, 3, 27, 29а		
	улица Скворцова	20			проезд Мичуринцев	с 1 по 9а (нечетн.) и с 4 по 10 (четн.)		
	улица Шагова	со 146 по 154 (четн.) и с 179 по 193 (нечетн.), 197, 197а			территория некоммерческого садоводческого товарищества «Кооператор 1» в районе проезда Мичуринцев	полностью		
	проезд Сосновый 1-й	13, 19						
	проезд Сосновый 2-й	15, 19						
	улица Шагова	195, 199, 203						
	улица Шагова	с 205 по 221 (нечетн.)						
36.	улица Никитская	с 54 по 98 (четн.), кроме домов 62а, 62б, 92а	Муниципальное бюджетное общеобразовательное учреждение города Костромы «Средняя общеобразовательная школа № 38 имени выдающегося земляка, дважды Героя Советского Союза Афанасия Петровича Шиллина» (улица Никитская, 70)		43.	улица Дружбы	с 26 по 30 (четн.) и с 29 по 33 (нечетн.)	Муниципальное бюджетное общеобразовательное учреждение города Костромы «Лицей № 41» (улица Новоселов, 11)
	улица Никитская	47б			улица Окружная	со 2 по 6, с 16 по 26 (четн.)		
	улица Скворцова	с 4а по 14 (четн.), 18			улица Новоселов	полностью		
	проезд Сосновый 1-й	25			шоссе Кинешемское	с 54 по 64б (четн.)		
	проезд Сосновый 2-й	16, 21			улица Центральная	с 3 по 31 (нечетн.) и с 4 по 40 (четн.)		
	проезд Сосновый 3-й	полностью			проезд Кинешемский 5-й	полностью		
	улица Никитская	62а, 62б, 92а, 100, 102, 104			проезд Новоселов	полностью		
	улица Советская	с 97 по 105б (нечетн.)			проезд Окружной 5-й	полностью		
					улица Индустриальная	с 17 по 25 (нечетн.), 27а, 33		
					улица Сутырина	с 15 по 23 (нечетн.)		
				микрорайон Давыдовский-3	6, с 12 по 28 (четн.), 28б			
37.	улица Никитская	с 49 по 57 (нечетн.)	Муниципальное бюджетное общеобразовательное учреждение города Костромы «Лицей № 34» (улица Никитская, 106а)		улица Индустриальная	16		
	улица Смирнова Юрия	1, 3			44.	улица Димитрова		25
	улица Никитская	с 106 по 138 (четн.), 102а, 102б			улица Окружная	с 47 по 57 (нечетн.)		
38.	шоссе Галичское	26	Областное государственное бюджетное учреждение культуры «Костромской губернский симфонический оркестр под управлением Павла Герштейна» (улица Никитская, 96)		проезд Окружной 7-й	полностью	Областное государственное бюджетное профессиональное образовательное учреждение «Костромской колледж бытового сервиса» (Кинешемское шоссе, 23)	
	улица Деминская	8			проезд Окружной 8-й	полностью, кроме домов 1, 3		
	улица Смирнова Юрия	полностью, кроме домов 1, 3						
	проезд Деминский	полностью						
	поселок Фанерник, улица Центральная	1а						
39.	шоссе Кинешемское	с 4 по 12 (четн.), 15	Муниципальное бюджетное учреждение дополнительного образования города Костромы «Центр внешкольной работы "Беркут" имени Героя Советского Союза О. А. Юрасова» (Кинешемское шоссе, 15)		45.	микрорайон Юбилейный	27, 29	Областное государственное бюджетное профессиональное образовательное учреждение «Костромской колледж отраслевых технологий строительства и лесной промышленности» (улица Центральная, 50)
	улица Локомотивная	5			улица Димитрова	с 37 по 41 (нечетн.)		
	переулок Локомотивный	полностью			улица Сутырина	с 10 по 26 (четн.)		
				улица Центральная	50			
				улица Индустриальная	11а			
				улица Профсоюзная	с 13 по 19 (нечетн.)			
				улица Центральная	42, 48, 48а, с 51 по 91 (нечетн.)			
				проезд Давыдовский 1-й	полностью			
				проезд Давыдовский 2-й	полностью			
				проезд Давыдовский 3-й	полностью			
				проезд Давыдовский 4-й	полностью			
40.	улица Индустриальная	с 20 по 32а (четн.) и с 55 по 61 (нечетн.)	Областное государственное бюджетное профессиональное образовательное учреждение «Костромской машиностроительный техникум» (улица Фестивальная, 31)					
	улица Фестивальная	29 (общекитне)						
41.	улица Восточная	полностью	Областное государственное бюджетное профессиональное образовательное учреждение «Костромской колледж бытового сервиса» (Кинешемское шоссе, 25/1)					
	улица Восточная 2-я	полностью						
	шоссе Кинешемское	с 23 по 39 (нечетн.)						
	улица Глазковская 2-я	полностью, кроме дома 23						
	улица Дорожная 2-я	полностью						
	улица Мира	1, 3, со 2 по 10 (четн.)						
	улица Участковая 1-я	полностью						
	улица Участковая 2-я	полностью						
	улица Щербины Петра	полностью						

ОФИЦИАЛЬНЫЙ САЙТ АДМИНИСТРАЦИИ ГОРОДА КОСТРОМЫ www.gradkostroma.ru

	проезд Давыдовский 5-й	полностью			территория Некоммерческого садоводческого товарищества "Корень" в районе улицы Красная Байдарка	полностью			
	проезд Давыдовский 6-й	полностью							
46.	улица Волжская 2-я	15	Муниципальное казенное учреждение города Костромы «Дорожное хозяйство» (улица Сутырина, 4)		57.	микрорайон Юбилейный	с 22 по 30 (четн.), 21, 31	Муниципальное бюджетное учреждение дополнительного образования города Костромы «Детско-юношеский центр "АРС"» (микрорайон Юбилейный, 24а)	
	улица Димитрова	с 18 по 32 (четн.) и с 27 по 33 (нечетн.)				улица Профсоюзная	6, 21		
	улица Энергетиков	3				улица Индустриальная	1, 3, 8, 12, 14		
47.	шоссе Кинешемское	с 66 по 72 (четн.)	Областное государственное бюджетное профессиональное образовательное учреждение «Костромской техникум торговли и питания» (Кинешемское шоссе, 45/51)		58.	микрорайон Черноречье	1, 3, 4, 5, 6, 7, 8	Муниципальное бюджетное общеобразовательное учреждение города Костромы «Средняя общеобразовательная школа № 37» (микрорайон Черноречье, 2)	
	микрорайон Давыдовский-3	28а, 30, 34, 40				улица «Северной правды»	29, 31, 33, 33а, 35		
	улица Индустриальная	27, 29, 31, 35, 37, 51, 53а				улица Волжская	полностью		
48.	улица Профсоюзная	с 16 по 28а (четн.), 30а, 32, 32а	Муниципальное бюджетное учреждение дополнительного образования города Костромы «Детско-юношеский центр «АРС»» (улица Профсоюзная, 20)			улица Привокзальная	с 16 по 32 (четн.) и с 29 по 47 (нечетн.)		
	улица Бульварная	полностью				улица «Северной правды»	32, 43		
	улица Жужелинская	30, 31, 33, 35, 39				улица Труда	полностью		
	улица Катинская	полностью	Муниципальное бюджетное общеобразовательное учреждение города Костромы «Средняя общеобразовательная школа № 24» (улица Профсоюзная, 20)			проезд Спортивный	полностью		
	улица Профсоюзная	34а				проезд Татарский	с 44 по 58 (четн.), 73, 75		
	улица Соловьиная	полностью				проезд Угловой	полностью		
	улица Тополиная	полностью				проезд Чернореченский	полностью		
	улица Черногорская	с 2 по 10 (четн.)				территория Садового товарищества «Расцвет» в районе бульвара Петровского	полностью		
	проезд Рябиновый	полностью				Некоммерческое садоводческое товарищество «Волга» в районе улицы Гагарина	полностью		
	улица Богатырская	10, 12, 12а, 14, 16, с 24 по 34 (четн.)		Областное государственное бюджетное профессиональное образовательное учреждение «Костромской автодорожный колледж» (улица Профсоюзная, 36)		59.	микрорайон Черноречье	с 11 по 27 (нечетн.) и с 12 по 28 (четн.)	Муниципальное бюджетное общеобразовательное учреждение города Костромы «Средняя общеобразовательная школа № 3 с углубленным изучением отдельных предметов» (микрорайон Черноречье, 23)
	микрорайон Давыдовский-2	59, 61							
	улица Жужелинская	с 1 по 21							
	шоссе Кинешемское	80						Муниципальное бюджетное учреждение города Костромы «Централизованная библиотечная система», Библиотека № 19 (микрорайон Черноречье, 37)	
	улица Надеждинская	полностью							
	улица Победная	2, 6, 8, 10, 12, 14, 18, 18а, 20							
	улица Профсоюзная	с 38 по 46 (четн.), 30, 34							
	улица Хвойная	полностью							
51.	шоссе Кинешемское	86	Областное государственное бюджетное учреждение «Октябрьский геронтологический центр» (Кинешемское шоссе, 86/1)		60.	микрорайон Черноречье	с 29 по 37 (нечетн.) и с 30 по 34 (четн.)		
	микрорайон Давыдовский-2	11, 77, 79							
	микрорайон Давыдовский-3	с 1 по 9 (нечетн.), 2, 4, 4а, 8, 10, 15							
	микрорайон Давыдовский-2	55, 57, с 63 по 75 (нечетн.)	Муниципальное бюджетное общеобразовательное учреждение города Костромы «Средняя общеобразовательная школа № 22» (микрорайон Давыдовский-2, 19)			улица Байдарская	полностью		
	микрорайон Давыдовский-2	с 1 по 9, с 13 по 17 (нечетн.), 35, 37, 39				улица Васильевская	полностью		
	микрорайон Давыдовский-1	12, 28, 34				улица Ворошилова	полностью		
	микрорайон Давыдовский-2	с 25 по 33 (нечетн.), 41	Муниципальное автономное общеобразовательное учреждение города Костромы «Лицей № 17» (микрорайон Давыдовский-2, 21)			улица Железнодорожная	полностью		
	микрорайон Давыдовский-1	с 2 по 8 (четн.) и с 14 по 26 (четн.)				улица Калининна	полностью		
	улица Индустриальная	4, 6, 10				улица Нариманова	полностью		
	микрорайон Давыдовский-1	30	Муниципальное автономное общеобразовательное учреждение города Костромы «Гимназия № 25» (микрорайон Давыдовский-1, 32)			улица Октябрьская	полностью		
	улица Давыдовская	полностью				улица Речная	полностью		
	улица Профсоюзная	с 25 по 29 (нечетн.)				улица Свободы	полностью		
55.	микрорайон Юбилейный	3, 7, с 9 по 15 (нечетн.), 17, 19	Муниципальное автономное общеобразовательное учреждение города Костромы «Лицей № 20» (микрорайон Юбилейный, 12)			улица «Северной правды»	с 11 по 27 (нечетн.), 12		
	улица Профсоюзная	7, 9				улица Транспортная	полностью		
	улица Юбилейная	полностью				проезд Железнодорожный	полностью		
	шоссе Васильевское	полностью	Областное государственное бюджетное профессиональное образовательное учреждение «Костромской машиностроительный техникум» (микрорайон Юбилейный, 10)			проезд Караваевский	полностью		
	микрорайон Юбилейный	с 2 по 20 (четн.), 1, 1а, 5				проезд Овражный	полностью		
	улица Дровяная	полностью				проезд Татарский	с 8 по 38 (четн.) и с 1 по 67 (нечетн.)		
	улица Красная Байдарка	полностью				61.	улица Дальняя	16	Федеральное государственное бюджетное образовательное учреждение высшего образования «Костромской государственный университет» (улица Дзержинского, 17)
	улица Усадебная	полностью					улица Дзержинского	полностью	
	проезд Васильевский	полностью					улица Ивановская	с 20 по 32 (четн.) и с 23 по 41б (нечетн.)	
	поселок Васильевское	полностью					улица Лермонтова	полностью	
	поселок Красная Байдарка	полностью					улица Лесная	15а, с 19 по 57 (нечетн.)	
	территория Некоммерческого садоводческого товарищества "Виктория-2" Костромского механического завода в районе поселка Красная Байдарка	полностью					улица Нижняя Дебря	с 33 по 55 (нечетн.), с 40 (четн.) - до конца	
							улица Овражная	5, 7, 10, 12, 14а, 16б, 20	
						переулок Воскресенский	полностью		
						переулок Газетный	полностью		
						переулок Короткий	полностью		
					62.	улица Дальняя	полностью, кроме дома 16	Муниципальное бюджетное общеобразовательное учреждение города Костромы «Средняя общеобразовательная школа № 5» (улица Юношеская, 35)	
						улица Лагерная	с 12 по 36 (четн.) и с 13а по 17 (нечетн.)		
						улица Нижняя Дебря	63, 63а, 63б, 65, 67, 69		
						улица Осыпная	с 1 по 29а (нечетн.) и с 20 по 40 (четн.)		
						улица Пастуховская	полностью		
						улица Юношеская	полностью		
						улица Ямская	полностью		
						переулок Крупяной	полностью		
					63.	бульвар Петровский	полностью		Муниципальное бюджетное учреждение дополнительного образования города Костромы «Детско-юношеская спортивная школа № 1» (улица Советская, 118б)
						улица Гагарина	полностью, кроме дома 7		
						улица Лагерная	с 1 по 11 (нечетн.), 4, 6		
						улица Советская	с 92 по 124 (четн.)		
						переулок Лагерный	полностью		
					64.	улица Гагарина	7	Муниципальное бюджетное	

ОФИЦИАЛЬНЫЙ САЙТ АДМИНИСТРАЦИИ ГОРОДА КОСТРОМЫ www.gradkostroma.ru

	улица Никитская	140, 142	общеобразовательное учреждение города Костромы «Гимназия № 28» (улица Советская, 115)	проезд Студенческий	с 5 по 21 (нечетн.), 2, 8, 10, 10а	учреждение высшего образования «Костромской государственный университет» (улица Малышковская, 4)
	улица Привокзальная	с 4а по 14а (четн.), 3, 7а, 13а		улица Вишневая	полностью	
	улица Советская	со 117 по 131 (нечетн.) и со 126 по 144 (четн.)		улица Китицынская	4, 8, 10, 12	
	улица Титова	полностью		улица Клубничная	полностью	
65.	улица Березовая роща	полностью	улица Сулова	5, 11, 13, 15, 16, 18		
	улица Советская	со 109 по 115а (нечетн.)	проезд Березовый	22		
			проезд Студенческий	с 12 по 18 (четн.) и с 27 по 31 (нечетн.)		
66.	улица Горная	полностью	72.	улица Китицынская	16, 18	Муниципальное бюджетное учреждение дополнительного образования города Костромы «Детско-юношеский центр «Заволжье» (Березовый проезд, 2)
	улица Долматова	полностью	проезд Березовый	полностью, кроме домов 4, 22		
	улица Ивановская	с 5 по 15 (нечетн.) и с 4 по 18 (четн.)	проезд Студенческий	23		
	улица Крестьянская	полностью	73.	улица Высотная	с 3 по 25 (нечетн.) и с 6 по 16 (четн.)	Муниципальное бюджетное общеобразовательное учреждение города Костромы «Средняя общеобразовательная школа № 21» (микрорайон Паново, 9)
	улица Лесная	с 3 по 13 (нечетн.)	улица Даремская	16		
	улица Нижняя Дебря	с 3 по 17 (нечетн.) и со 2 по 36б	улица Заволжская	с 70 по 84 (четн.), с 203 по 219 (нечетн.)		
	улица Свердлова	с 3 по 41 (нечетн.) и с 6 по 44 (четн.)	улица Магистральная	12, 14, с 15 по 23 (нечетн.)		
	улица Смоленская	с 8 по 28 (четн.)	улица Машиностроителей	35, 37		
	улица Советская	с 5 по 41 (нечетн.) и с 12 по 36 (четн.)	микрорайон Паново	2, 11, 11а, 11б, 16		
	улица Чайковского	полностью	улица Радужная	полностью		
	улица Шагова	с 32 по 40 (четн.)	улица Самоковская	3-1, 3-2		
	перулок Мельничный	полностью	улица Силикатная	с 55 по 71а (нечетн.)		
67.	улица Глухая	полностью	улица Стопани	с 1 по 11 (нечетн.) и со 2 по 20 (четн.)		
	улица Кузнецкая	полностью	улица Цветочная Поляна	полностью		
	улица Никитская	52	улица Эскаваторщиков	полностью		
	улица Овражная	3, 4	проезд Высотный 1-й	полностью		
	улица Осыльная	4, 10, 12	проезд Высотный 2-й	полностью		
	улица Поддипаева	3, 19, 21	проезд Высотный 3-й	полностью		
	улица Советская	с 44 по 86 (четн.), 79, 91	проезд Высотный 4-й	полностью		
68.	улица Войкова	с 3 по 17 (нечетн.) и со 2 по 24 (четн.)	проезд Силикатный 1-й	полностью		
	улица Сусанина Ивана	54	проезд Силикатный 2-й	полностью		
	улица Никитская	с 10 по 34 (четн.), 7, 9, 15	проезд Силикатный 3-й	полностью		
	улица Смоленская	с 35 по 39 (нечетн.)	микрорайон «Новый город»	72		
	улица Советская	с 47 по 75 (нечетн.)	микрорайон Паново	6, 6а, 14, 14а		
	улица Энгельса	с 30 по 40б (четн.) и с 25 по 37 (нечетн.)	улица Самоковская	2, 4, 4а, 5		
69.	улица Малышковская	55	74.	микрорайон Паново	8	Муниципальное бюджетное учреждение дополнительного образования города Костромы «Детско-юношеский центр «Заволжье» (микрорайон Паново, 7а).
			улица Самоковская	7		
70.	бульвар Михалевский	полностью	улица Южная	11, 12, 13	Муниципальное бюджетное общеобразовательное учреждение города Костромы «Средняя общеобразовательная школа № 11» (микрорайон Паново, 12)	
	улица Антоновская	полностью	75.	микрорайон Паново		с 20 по 26 (четн.) и с 17 по 23 (нечетн.)
	улица Дубравная	полностью	микрорайон Паново	с 30 по 38 (четн.), 25, 27		
	улица Луговые концы	полностью	улица Металлистов	1а, 2, 8, 9, 10, 11		
	улица Камешники	23, 25, 26, 36, 38	улица Южная	со 2 по 8 (четн.), 9		
	улица Магистральная	1, 3, 5, 5а, 9, 11	76.	улица Крупской	с 19 по 31 (нечетн.) и с 26 по 38 (четн.)	Муниципальное бюджетное общеобразовательное учреждение города Костромы «Основная общеобразовательная школа № 19» (улица Фрунзе, 14)
	улица Малышковская	полностью, кроме дома 55	улица Ярославская	с 17 (нечетн.) - до конца		
	улица Михалевская	полностью	проезд Детский	полностью		
	улица Небольшая	2, 6, 8, 10	проезд Строительный	полностью		
	улица Ольховая	полностью	77.	улица Безводная	полностью	Муниципальное бюджетное общеобразовательное учреждение города Костромы «Средняя общеобразовательная школа № 23» (улица Машиностроителей, 3)
	улица Осенняя	полностью	улица Заволжская	со 2 по 64 (четн.) и с 15 по 35 (нечетн.)		
	улица Пантусовская	полностью	улица Каримовская	полностью		
	улица Плесская	полностью	улица Молодежная	с 1 по 17 (нечетн.) и со 2 по 12 (четн.)		
	улица Санаторная	полностью	улица Силикатная	с 1 по 49 (нечетн.) и со 2 по 22«а» (четн.)		
	улица Станислава Милевского	5	Улица Беленогова Юрия	с 1 по 17 (нечетн.)		
	улица Студенческая	полностью	улица Кульпе Яна	с 3 по 25 (нечетн.) и с 4 по 32 (четн.)		
	улица Тенистая	полностью	проезд Говядиново	полностью		
	проезд Малышковский	полностью	улица Высотная	с 27 по 31 (нечетн.)		
	проезд Малышковский 2-й	полностью	улица Заволжская	с 39 по 199 (нечетн.)		
	проезд Михалевский	полностью	улица Машиностроителей	полностью, кроме домов 35, 37		
	проезд Пантусовский 1-й	полностью	улица Молодежная	с 18 по 32«а» (четн.) и с 21 по 37 (нечетн.)		
	проезд Пантусовский 2-й	полностью	улица Народная	полностью		
	проезд Пантусовский 3-й	полностью	улица Стопани	с 11«а» по 31 (нечетн.) и с 22 по 42, 48 (четн.)		
	проезд Нагорный	полностью	улица Беленогова Юрия	с 4 по 14 (четн.)		
	проезд Ольховый 1-й	полностью	78.	улица Голубкова	11, 11а, с 19 по 23 (нечетн.)	
	проезд Ольховый 2-й	полностью	улица Дачная	с 26 по 50 (четн.) и с 29 (нечетн.) - до конца		
	хутор Чернигино	полностью	улица Проселочная	с 26 по 38 (четн.)		
	санаторий Костромской	полностью	улица Широкая	с 44 (четн.) - до конца		
	поселок Малышково, ж/д переезд	полностью				
	поселок Малышково, газооператорная	полностью				
	поселок Малышково, 371 км	полностью				
	набережная Чернигинская	полностью				
	улица Сулова	2, 4, 5а				
	улица Магистральная	с 37 (нечетн.) - до конца				
71.	улица Китицынская	1, 3, 5, 7, 9, 13, 13а				
	проезд Березовый	4				

	проезд Дачный	полностью	(улица Голубкова, 15)	
	улица Беленогова Юрия	20		
	улица Голубкова	с 4 по 16 (четн.) и с 1 по 9 (нечетн.), 13, 13«а», 17, 17«а»		
	улица Даремская	1, 3		
	улица Евгения Ермакова	полностью		
	улица Стопани	33, 35		
79.	улица Верхне-Селищенская	полностью	Муниципальное бюджетное учреждение города Костромы «Дом культуры «Селище» (Библиотечный проезд, 17)	
	улица Городская	полностью		
	улица Загородная 1-я	полностью		
	улица Загородная 2-я	полностью		
	улица Ключевская	полностью		
	улица Коминтерна	полностью		
	улица Нижне-Селищенская	полностью		
	улица Прямая	полностью		
	проезд Библиотечный	полностью		
	проезд Кленовый	полностью		
	проезд Ключевской	полностью		
	проезд Коминтерна 1-й	полностью		
	проезд Коминтерна 2-й	полностью		
	проезд Коминтерна 3-й	полностью		
	проезд Луговой	полностью		
	проезд Приречный	полностью		
	проезд Прямой	полностью		
	проезд Селищенский 1-й	полностью		
	проезд Селищенский 2-й	полностью		
	проезд Селищенский 3-й	полностью		
	перулок Островной	полностью		
	поселок учхоза «Костромской»	полностью		
	территория Некоммерческого садоводческого товарищества «Рассвет» в районе поселка Козелино	полностью		
	территория Садового товарищества «Юбилейное» в районе поселка Козелино	полностью		
80.	улица Верхне-Набережная	полностью		Муниципальное бюджетное учреждение дополнительного образования города Костромы «Детско-юношеский центр «Ровесник» (улица Садовая, 7)
	улица Волгарей	полностью		
	улица Высокая	полностью		
	улица Заводская	полностью		
	улица Коллективная	полностью		
	улица Красносельская	полностью		
	улица Красный металлист	полностью		
	улица Краснофлотская	полностью		
	улица Крупской	с 3 по 17 (нечетн.) и с 4 по 24 (четн.)		
	улица Ломаная	полностью		
	улица Московская	с 1 по 17 (нечетн.) и с 27 по 37 (нечетн.) с 2 по 70 (четн.)		
	улица Нижне-Набережная	полностью, кроме домов 60, 62		
	улица Низовая	полностью		
	улица Новая	полностью		
	улица Обрывная	полностью		
	улица Садовая	полностью		
	улица Северная	полностью		
	улица Стрелецкая	полностью		
	улица Строительная	со 2 по 36 (четн.) и с 1 по 29 (нечетн.)		
	улица Фрунзе	полностью		
	улица Холмовая	с 1 по 7 (нечетн.) и с 4 по 8 (нечетн.)		
	улица Широкая	с 3 по 45 «а» (нечетн.) и с 6 по 42 (четн.)		
	улица Ярославская	1, 1а, 5, 7, 9		
	проезд Крупской	полностью		
	проезд Школьный	полностью		
	перулок Ветренный	полностью		
	перулок Инженерный	полностью		
	перулок Крайний	полностью		
	перулок Кривой	полностью		
	перулок Интеиный	полностью		
	перулок Ровный	полностью		
	перулок Торговый	полностью		
	перулок Тихий	полностью		
81.	микрорайон «Венция»	полностью	Муниципальное бюджетное общеобразовательное учреждение города Костромы	
	улица Виктора Розова	3, 5		
	улица Вокзальная	полностью		

	улица Московская	с 74 (четн.) до конца и с 39 (нечетн.) – до конца, дом в районе дома № 100	«Средняя общеобразовательная школа № 31» (улица Строительная, 8)
	улица художников Шуваловых	полностью	
	проезд Вокзальный	полностью	
	территория Некоммерческого садоводческого товарищества «Поляны» в районе поселка Учхоза «Костромской»	полностью	
82.	улица Дачная	с 1 по 25 (нечетн.) и со 2 по 24 (четн.)	Муниципальное бюджетное учреждение «Спортивная школа № 5 имени выдающегося земляка Анастасия Николаевича Герасимова» (улица Беленогова, 23а)
	улица Набережная	полностью	
	улица Нижне-Набережная	60, 62	
	улица Почтовая	полностью	
	улица Проселочная	с 1 по 21 (нечетн.) и со 2 по 24 (четн.)	
	улица Строительная	с 31а по 41 (нечетн.)	
	улица Холмовая	с 9 по 19 (нечетн.) и с 10 по 18 (четн.)	
	улица Беленогова Юрия	с 22 по 34 (четн.), 23, 25	

Администрация города Костромы

ПОСТАНОВЛЕНИЕ

29 декабря 2017 года

№ 3427

Об утверждении числа граждан, подлежащих включению в запасные списки кандидатов в присяжные заседатели города Костромы на 2018-2021 годы

В соответствии с частью 4 статьи 4 Федерального закона от 20 августа 2004 года № 113-ФЗ «О присяжных заседателях федеральных судов общей юрисдикции в Российской Федерации», постановлением администрации Костромской области от 13 ноября 2017 года № 419-а «О списках кандидатов в присяжные заседатели муниципальных образований Костромской области для федеральных судов общей юрисдикции на территории Костромской области на 2018-2021 годы», в целях создания необходимых условий для работы Димитровского районного суда города Костромы, Ленинского районного суда города Костромы, Свердловского районного суда города Костромы, руководствуясь статьями 42, 44, частью 1 статьи 57 Устава города Костромы,

ПОСТАНОВЛЯЮ:

1. Утвердить на 2018-2021 годы:

- 1.1. число граждан, подлежащих включению в запасной список кандидатов в присяжные заседатели Димитровского районного суда города Костромы в количестве 220 человек;
- 1.2. число граждан, подлежащих включению в запасной список кандидатов в присяжные заседатели Ленинского районного суда города Костромы в количестве 240 человек;
- 1.3. число граждан, подлежащих включению в запасной список кандидатов в присяжные заседатели Свердловского районного суда города Костромы в количестве 300 человек.

2. Настоящее постановление вступает в силу со дня его официального опубликования.

Глава Администрации города Костромы В.В. ЕМЕЦ.

ОФИЦИАЛЬНЫЙ САЙТ ДУМЫ ГОРОДА КОСТРОМЫ www.duma-kostroma.ru

**ИНФОРМАЦИОННОЕ СООБЩЕНИЕ
О ПРОВЕДЕНИИ ПУБЛИЧНЫХ СЛУШАНИЙ**

Глава города Костромы оповещает население города Костромы о проведении публичных слушаний по проекту межевания территории по улице Никитской в районе домов 76-98 в форме слушаний по проекту муниципального правового акта в Администрации города Костромы с участием представителей общественности города Костромы.

Орган, ответственный за подготовку и проведение публичных слушаний, - Комиссия по рассмотрению документации по планировке территории города Костромы (адрес: город Кострома, площадь Конституции, 2, тел. (4942) 42 70 72).

Публичные слушания по проекту межевания территории состоятся 6 марта 2018 года с 15.00 до 16.30 часов, в здании по адресу: город Кострома, площадь Конституции, дом 2, 5 этаж, актовый зал.

Предложения и рекомендации по обсуждаемому проекту принимаются в письменной форме до 2 марта 2018 года. Письменные заявления на участие в публичных слушаниях принимаются Комиссией до 4 марта 2018 года.

Проект постановления Администрации города Костромы "Об утверждении документации по планировке территории по улице Никитской в районе домов 76-98", размещен в информационно-телекоммуникационной сети "Интернет" на официальном сайте Думы города Костромы www.duma-kostroma.ru.

С материалами, выносимыми на обсуждение, населению города Костромы можно ознакомиться с 16 февраля по 6 марта 2018 года по адресу: город Кострома, площадь Конституции, 2, кабинет 406, телефон 42 70 72.

Глава города Костромы

ПОСТАНОВЛЕНИЕ

12 февраля 2018 года

№ 8

О назначении публичных слушаний по проекту межевания территории по улице Никитской в районе домов 76-98

Рассмотрев обращение общества с ограниченной ответственностью "Перспектива", в целях соблюдения права человека на благоприятные условия жизнедеятельности, прав и законных интересов правообладателей земельных участков и объектов капитального строительства, в соответствии со статьей 46 Градостроительного кодекса Российской Федерации, Федеральным законом от 6 октября 2003 года № 131-ФЗ "Об общих принципах организации местного самоуправления в Российской Федерации", Порядком организации и проведения публичных слушаний по вопросам местного значения города Костромы, Правилами землепользования и застройки города Костромы, руководствуясь статьями 20, 37 и 56 Устава города Костромы,

ПОСТАНОВЛЯЮ:

1. Назначить публичные слушания по проекту межевания территории по улице Никитской в районе домов 76-98 в форме слушаний по проекту муниципального правового акта в

Администрации города Костромы с участием представителей общественности города Костромы.

2. Установить границы территории, в пределах которых проводятся публичные слушания, согласно приложению 1 к настоящему постановлению.

3. Определить органом, ответственным за подготовку и проведение публичных слушаний по проекту межевания территории по улице Никитской в районе домов 76-98, – Комиссию по рассмотрению документации по планировке территории города Костромы.

4. Назначить проведение публичных слушаний на 6 марта 2018 года в период с 15.00 до 16.30 часов по адресу: город Кострома, площадь Конституции, дом 2, 5 этаж, актовый зал.

5. Утвердить прилагаемую повестку публичных слушаний по проекту межевания территории по улице Никитской в районе домов 76-98 (приложение 2).

6. В срок до 17 февраля 2018 года опубликовать в порядке, установленном для официального опубликования муниципальных правовых актов города Костромы, иной официальной информации, и разместить на официальном сайте Думы города Костромы в информационно-телекоммуникационной сети "Интернет":

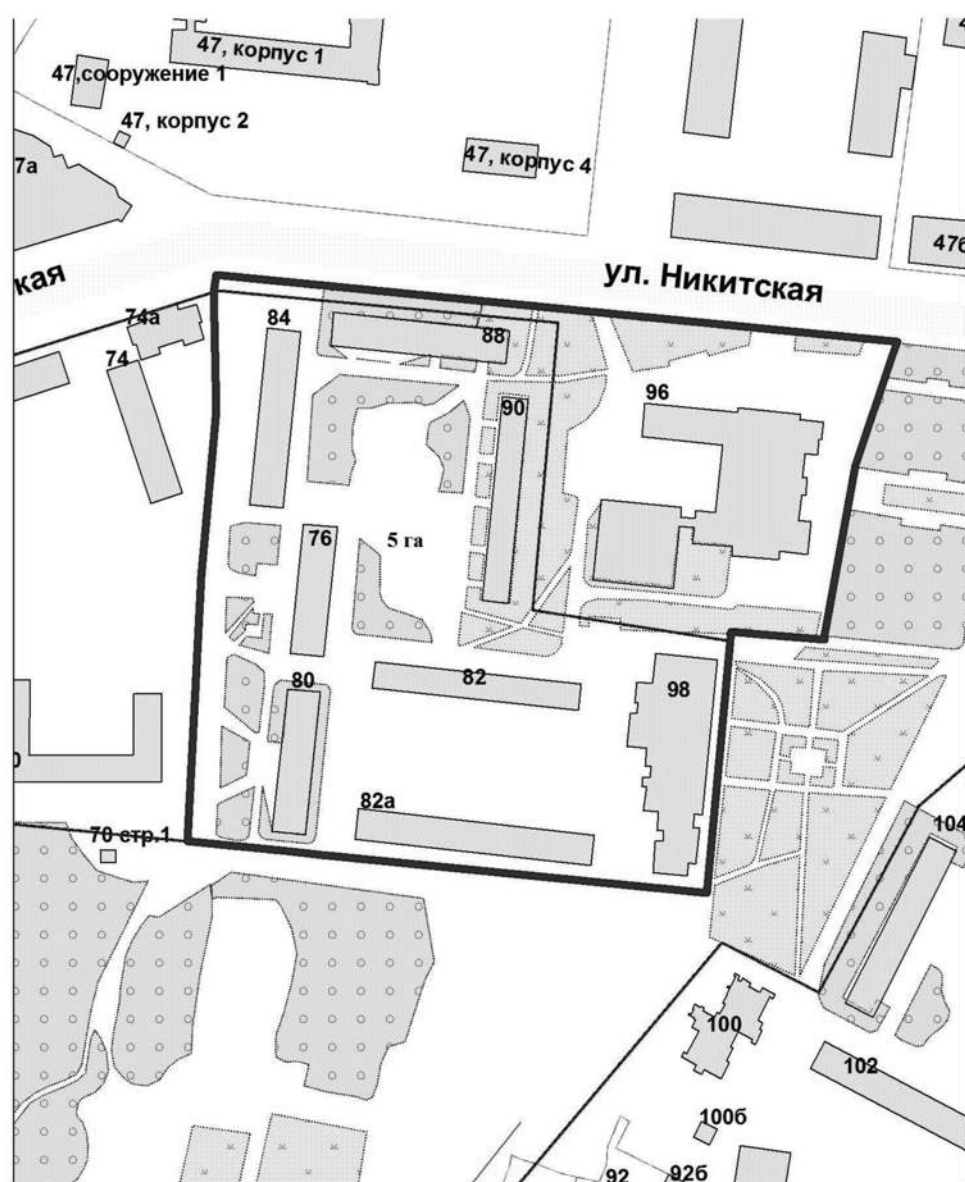
- 1) настоящее постановление;
- 2) информационное сообщение о проведении публичных слушаний;
- 3) материалы проекта межевания территории.

7. Настоящее постановление вступает в силу со дня его официального опубликования.

Глава города Костромы Ю.В. ЖУРИН.

Приложение 1 к постановлению Главы города Костромы от 12 февраля 2018 года № 8

Границы территории, в пределах которой проводятся публичные слушания по проекту межевания территории по улице Никитской в районе домов 76-98



Приложение 2 к постановлению Главы города Костромы от 12 февраля 2018 года № 8

Повестка публичных слушаний по проекту межевания территории по улице Никитской в районе домов 76-98

15.00–16.30 6 марта 2018 года

1. Вступительное слово председательствующего на публичных слушаниях – 5 мин.
Болоховец Олег Валерьевич – председатель Комиссии по рассмотрению документации по планировке территории города Костромы

Афанасьев Александр Петрович – заместитель председательствующего, начальник Управления архитектуры и градостроительства Администрации города Костромы, главный архитектор города Костромы

2. Основной доклад:

- по проекту межевания территории по улице Никитской в районе домов 76-98
Кузнецова Татьяна Владимировна – 15 мин.

3. Вопросы к выступившим (в письменной, устной форме) – 20 мин.

4. Выступление представителей общественности города Костромы – 15 мин.

5. Выступления участников публичных слушаний в порядке поступления заявок на выступления – 15 мин.

6. Подведение итогов публичных слушаний и оглашение проекта заключения

Афанасьев Александр Петрович – заместитель председательствующего, начальник Управления архитектуры и градостроительства Администрации города Костромы, главный архитектор города Костромы – 10 мин.

7. Заключительное слово председательствующего

Болоховец Олег Валерьевич – председатель Комиссии по рассмотрению документации по планировке территории города Костромы – 10 мин.

Администрация города Костромы

ПРОЕКТ

ПОСТАНОВЛЕНИЕ

№ _____

Об утверждении документации по планировке территории по улице Никитской в районе домов 76-98

В соответствии со статьями 42, 43, 45 и 46 Градостроительного кодекса Российской Федерации, Порядком организации и проведения публичных слушаний по вопросам местного значения города Костромы, утвержденным решением Думы города Костромы от 21 февраля 2006 года № 16, учитывая протокол публичных слушаний по проекту межевания территории от 6 марта 2018 года, итоговый документ (заключение о результатах) публичных слушаний, руководствуясь статьями 42, 44, частью 1 статьи 57 Устава города Костромы,

ПОСТАНОВЛЯЮ:

1. Утвердить документацию по планировке территории по улице Никитской в районе домов 76-98 в форме проекта межевания территории.

2. Настоящее постановление подлежит официальному опубликованию в течение семи дней со дня его принятия и размещению на официальном сайте Администрации города Костромы в информационно-телекоммуникационной сети «Интернет».

Глава Администрации города Костромы В.В. ЕМЕЦ.

ПРОЕКТ МЕЖЕВАНИЯ ТЕРРИТОРИИ по улице Никитской, в районе домов 76-98

Основная часть

Текстовая часть

В результате разработки проекта межевания сформировано шесть земельных участков, из которых:

- один земельный участок образован путем перераспределения земельного участка с кадастровым номером 44:27:040642:3216, находящегося в частной собственности и земельного участка с кадастровым номером 44:27:040642:3217, находящего в собственности Субъекта РФ – Костромской области (обозначение на Чертеже границ земельных участков :ЗУ1);

- три земельных участка образовано из земель, находящихся в государственной или муниципальной собственности (обозначение на Чертеже границ земельных участков :ЗУ2, :ЗУ3, :ЗУ4)

- два земельных участка являются изменяемыми (44:27:040642:3217 и 44:27:040642:3173)

Сведения об образуемых и изменяемых земельных участках представлены в таблице 1.

Таблица 1

№ п/п	Обозначение земельного участка/кадастровый номер земельного участка	Площадь, м ²	Адрес земельного участка	Вид разрешенного использования (по ПЗЗ города Костромы)	Код по Классификатору
1	:ЗУ1	2601	г.Кострома, ул. Никитская, д.96	объекты физической культуры и массового спорта	5.1
2	44:27:040642:3217	5452	г.Кострома, ул. Никитская, д.96	для эксплуатации дома культуры Российской Армии со спортзалом и бассейном (по сведениям ЕГРН)	3.6
3	44:27:040642:3173	3496	г.Кострома, ул. Никитская, в районе д.96	для эксплуатации объектов недвижимого имущества (по сведениям ЕГРН)	3.6
4	:ЗУ2	3060	г.Кострома, ул.Никитская	общее пользование территории	12.0
5	:ЗУ3	2675	г.Кострома, ул.Никитская	общее пользование территории	12.0
6	:ЗУ4	652	г.Кострома, ул.Никитская	общее пользование территории	12.0
7	:ЗУ5	438	г.Кострома, ул.Никитская	общее пользование территории	12.0
8	:ЗУ6	209	г.Кострома, ул.Никитская	общее пользование территории	12.0

Координаты характерных точек границ земельного участка (:ЗУ1) площадью 2601 кв.м. представлены в каталоге координат (таблица 2)

Каталог координат характерных точек границ земельного участка (:ЗУ1)

Таблица 2

Обозначение характерных точек границ	Координаты, м		Средняя квадратическая погрешность положения характерной точки (Мт), м
	X	Y	
1	2	3	4
1	290508,57	1215465,97	0,10
2	290505,72	1215487,40	0,10
3	290503,96	1215500,66	0,10
4	290464,43	1215496,18	0,10
5	290457,99	1215550,70	0,10
6	290444,66	1215549,41	0,10
7	290446,49	1215528,93	0,10
8	290447,27	1215520,11	0,10
9	290454,17	1215469,81	0,10
10	290455,08	1215461,64	0,10
11	290470,85	1215462,57	0,10
12	290505,47	1215465,57	0,10
1	290508,57	1215465,97	0,10

Координаты характерных точек границ земельного участка с кадастровым номером 44:27:040642:3217, площадью 5452 кв.м. представлены в каталоге координат (таблица 3)

Каталог координат характерных точек границ земельного участка с кадастровым номером 44:27:040642:3217

Таблица 3

Обозначение характерных точек границ	Координаты, м		Средняя квадратическая погрешность положения характерной точки (Мт), м
	X	Y	
1	2	3	4
14	290542,78	1215470,36	0,10
15	290536,69	1215558,27	0,10
5	290457,99	1215550,70	0,10
4	290464,43	1215496,18	0,10
3	290503,96	1215500,66	0,10
2	290505,72	1215487,40	0,10
1	290508,57	1215465,97	0,10
16	290525,61	1215470,49	0,10
14	290542,78	1215470,36	0,10

Координаты характерных точек границ земельного участка с кадастровым номером 44:27:040642:3173 площадью 3213 кв.м. представлены в каталоге координат (таблица 4)

Каталог координат характерных точек границ земельного участка с кадастровым номером 44:27:040642:3173

Таблица 4

Обозначение характерных точек границ	Координаты, м		Средняя квадратическая погрешность положения характерной точки (Мт), м
	X	Y	
1	2	3	4
17	290570,26	1215473,89	0,10
18	290557,42	1215582,23	0,10
19	290554,65	1215581,27	0,10
20	290511,91	1215566,32	0,10
21	290483,71	1215560,94	0,10
22	290444,29	1215553,44	0,10
6	290444,66	1215549,41	0,10
5	290457,99	1215550,70	0,10
15	290536,69	1215558,27	0,10
14	290542,78	1215470,36	0,10
17	290570,26	1215473,89	0,10

Координаты характерных точек границ земельного участка (:ЗУ2) площадью 3060 кв.м. представлены в каталоге координат (таблица 5)

Каталог координат характерных точек границ земельного участка (:ЗУ2)

Таблица 5

Обозначение характерных точек границ	Координаты, м		Средняя квадратическая погрешность положения характерной точки (Мт), м
	X	Y	
1	2	3	4
16	290572,29	1215446,82	0,10
17	290570,26	1215473,89	0,10
14	290542,78	1215470,36	0,10
1	290508,57	1215465,97	0,10
12	290505,47	1215465,57	0,10
11	290470,85	1215462,57	0,10
10	290455,08	1215461,64	0,10
24	290455,37	1215453,91	0,10
25	290457,03	1215436,01	0,10
26	290543,05	1215444,12	0,10
23	290568,63	1215446,55	0,10
16	290572,29	1215446,82	0,10

Координаты характерных точек границ земельного участка (:ЗУ3) площадью 2675 кв.м. представлены в каталоге координат (таблица 6)

Каталог координат характерных точек границ земельного участка (:ЗУ3)

Таблица 6

Обозначение характерных точек границ	Координаты, м		Средняя квадратическая погрешность положения характерной точки (Мт), м
	X	Y	
1	2	3	4
27	290505,29	1215371,81	0,10
28	290504,91	1215375,94	0,10
29	290482,25	1215373,15	0,10
30	290463,42	1215370,99	0,10
31	290452,03	1215369,78	0,10
32	290450,29	1215370,37	0,10
33	290448,99	1215371,32	0,10
34	290447,38	1215374,30	0,10
35	290443,16	1215406,95	0,10
36	290444,13	1215408,39	0,10
37	290445,52	1215408,89	0,10
38	290459,54	1215410,45	0,10
39	290459,22	1215413,80	0,10
40	290444,68	1215412,02	0,10
41	290443,32	1215412,49	0,10
42	290442,57	1215413,93	0,10
43	290438,66	1215450,20	0,10
44	290439,45	1215451,51	0,10
45	290441,19	1215452,30	0,10
24	290455,37	1215453,91	0,10
10	290455,08	1215461,64	0,10
46	290446,15	1215460,65	0,10
47	290445,25	1215468,83	0,10
9	290454,17	1215469,81	0,10
8	290447,27	1215520,11	0,10
7	290446,49	1215528,93	0,10
48	290346,82	1215517,90	0,10
49	290345,46	1215517,75	0,10
50	290346,27	1215507,35	0,10
51	290438,29	1215516,42	0,10
52	290441,90	1215483,36	0,10
53	290432,53	1215463,42	0,10
54	290433,50	1215461,64	0,10
55	290443,41	1215375,84	0,10
56	290442,50	1215371,40	0,10
57	290440,25	1215369,53	0,10
58	290420,15	1215366,96	0,10
59	290420,71	1215362,18	0,10
60	290487,38	1215369,78	0,10
61	290488,74	1215368,79	0,10
62	290488,66	1215369,89	0,10
27	290505,29	1215371,81	0,10

Координаты характерных точек границ земельного участка (:ЗУ4) площадью 652 кв.м. представлены в каталоге координат (таблица 7)

Каталог координат характерных точек границ земельного участка (:ЗУ4)

Таблица 7

Обозначение характерных точек границ	Координаты, м		Средняя квадратическая погрешность положения характерной точки (Мт), м
	X	Y	
1	2	3	4
63	290581,26	1215317,96	0,10
13	290581,38	1215323,89	0,10
66	290570,59	1215323,25	0,10
67	290548,45	1215323,79	0,10
68	290512,71	1215325,11	0,10
69	290498,07	1215325,66	0,10
70	290485,98	1215325,57	0,10
71	290485,40	1215324,85	0,10
72	290481,33	1215324,43	0,10
73	290478,66	1215324,17	0,10
74	290469,61	1215323,68	0,10
75	290470,20	1215317,20	0,10
76	290493,46	1215319,02	0,10
77	290535,00	1215318,56	0,10
63	290581,26	1215317,96	0,10

Координаты характерных точек границ земельного участка (:ЗУ5) площадью 438 кв.м. представлены в каталоге координат (таблица 8)

Каталог координат характерных точек границ земельного участка (:ЗУ5)

Таблица 8

Обозначение характерных точек границ	Координаты, м		Средняя квадратическая погрешность положения характерной точки (Мт), м
	X	Y	
1	2	3	4
13	290581,38	1215323,89	0,10
78	290578,647	1215362,07	0,10
64	290577,43	1215361,91	0,10
65	290566,52	1215360,65	0,10
66	290570,59	1215323,25	0,10
13	290581,38	1215323,89	0,10

Координаты характерных точек границ земельного участка (:ЗУ6) площадью 209 кв.м. представлены в каталоге координат (таблица 9)

Каталог координат характерных точек границ земельного участка (:ЗУ6)

Таблица 9

Обозначение характерных точек границ	Координаты, м		Средняя квадратическая погрешность положения характерной точки (M _t), м
	X	Y	
1	2	3	4
78	290578,647	1215362,07	0,10
16	290572,29	1215446,82	0,10
23	290568,63	1215446,55	0,10
64	290577,43	1215361,91	0,10
78	290578,647	1215362,07	0,10

Чертежи

Чертеж красных линий и линий отступа от красных линий – *стр. 1*.
Чертеж границ образуемых и изменяемых земельных участков – *стр. 20*.

Материалы по обоснованию

Текстовая часть

Глава 1. Общие положения, исходные данные

Проект межевания территории разработан на элемент планировочной структуры – квартал, расположенный на улице Никитской, в районе дом 76-98

Проект межевания выполнен в соответствии с Градостроительным кодексом Российской Федерации от 29 декабря 2004 года № 190-ФЗ, Земельным Кодексом Российской Федерации от 25 октября 2001 года № 136-ФЗ, Приказом Министерства экономического развития Российской Федерации « Об утверждении классификатора видов разрешенного использования земельных участков» от 1 сентября 2014 года № 540.

Исходные данные для разработки проекта межевания территории:

- Генеральный план города Костромы, утвержденный решением Думы города Костромы от 18 декабря 2008 года № 212;

- Правила землепользования и застройки города Костромы, утвержденные решением Думы города Костромы от 16 декабря 2010 года № 62;

- Постановление Администрации города Костромы «О подготовке документации по планировке территории по улице Никитской, в районе домов 76-96» от 19 июля 2017 года № 2043;

- Кадастровый план территории кадастрового квартала 44:27:040642, выданного филиалом ФГБУ "ФКП Росреестра" по Костромской области от 19 мая 2017 года № 4400/201/17-103504;

- Материалы топографической съемки М 1:500.

Подготовка проекта межевания территории осуществляется применительно к подлежащим застройке земельным участкам, расположенным в границах элемента планировочной структуры.

Проект межевания территории выполнен в системе координат МСК-44, введенной в действие с 27.04.2014 года Приказом Управления Росреестра по Костромской области № П/56 от 11.03.2014г.

Территория разработки проекта межевания расположена на землях населенных пунктов города Костромы в границах кадастрового квартала 44:27:040642

Проектируемая территория располагается:

- на территории исторического поселения федерального значения "Историческое поселение г. Кострома" (Приказ Минкультуры РФ №418, Минрегиона РФ №399 от 29.07.2010 "Об утверждении перечня исторических поселений");

- вне зон охраны памятников истории и культуры г. Костромы, утвержденных постановлением главы администрации Костромской области №837 от 129.12.1997 г.;

- в границе зоны подтопления и территории с глубиной залегания грунтовых вод до 2 метров;

- вне территории объектов археологии (приложение №2, ПЗиЗ г. Костромы);

- вне пределов защитной зоны объектов культурного наследия. Действие статьи 34.1 ФЗ-73 (Федеральный закон "Об объектах культурного наследия (памятниках истории и культуры) народов Российской Федерации") не распространяются.

Формирование земельных участков осуществляется из земель, государственная собственность на которые не разграничена, а так же земельных участков, находящихся в собственности физических и юридических лиц.

Подготовка проекта межевания территории осуществляется для:

1) определения местоположения границ образуемых и изменяемых земельных участков;

2) установления, изменения, отмены красных линий для застроенных территорий, в границах которых не планируется размещение новых объектов капитального строительства.

Глава 2. Анализ существующего использования территории

В соответствии с Генеральным планом города Костромы проектируемая территория расположена в двух зонах:

- зоне среднеэтажной жилой застройки (3-5 эт);
- многофункциональной зоне.

Согласно статьи 20 Правил землепользования и застройки города Костромы на в зоне среднеэтажной жилой застройки предусмотрены следующие виды разрешенного использования земельных участков:

- основные виды использования:

- 1) дома среднеэтажной многоквартирной жилой застройки
- 2) объекты детского дошкольного образования
- 3) объекты начального и среднего общего образования
- 4) объекты дополнительного образования
- 5) общежития
- 6) гостиницы
- 7) объекты розничной торговли
- 8) объекты общественного питания
- 9) объекты бытового обслуживания населения
- 10) объекты физической культуры и массового спорта
- 11) объекты культуры и искусства
- 12) объекты административного назначения
- 13) амбулаторно-поликлинические объекты
- 14) аптеки, аптечные пункты максимальный
- 15) молочные кухни, раздаточные пункты детского питания
- 16) отделения и пункты связи, почтовые отделения, телефонные и телеграфные пункты и другие подобные объекты
- 17) объекты инженерной инфраструктуры
- 18) объекты транспортной инфраструктуры

- условно разрешенные виды использования

- 1) дома малоэтажной жилой застройки
- 2) дома многоэтажной многоквартирной жилой застройки
- 3) культовые здания
- 4) объекты гражданской обороны и предотвращения чрезвычайных ситуаций
- 5) объекты охраны общественного порядка
- 6) автостоянки
- 7) земельные участки для целей, не связанных со строительством

- вспомогательные виды использования:

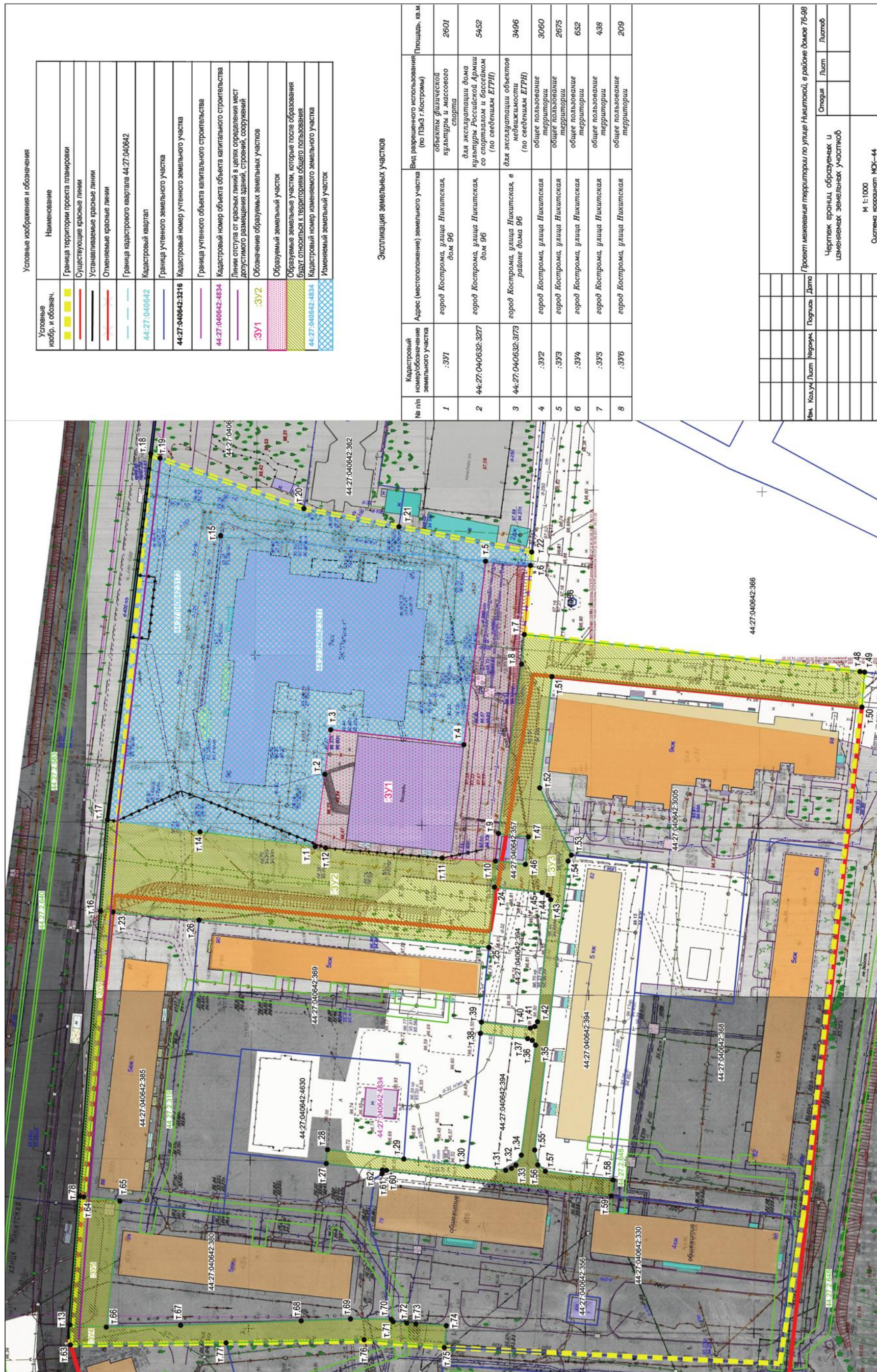
- 1) детские площадки;
- 2) площадки для отдыха взрослых;
- 3) площадки для хозяйственных целей и выгула собак;
- 4) площадки для занятий физкультурой и спортом;
- 5) зелёные насаждения;
- 6) объекты инженерно-технического обеспечения, необходимых для обслуживания объектов основных и условно разрешённых видов разрешенного использования;
- 7) площадки для временной стоянки (парковки) автотранспорта.

Согласно статьи 25 Правил землепользования и застройки города Костромы в многофункциональной зоне предусмотрены следующие виды разрешенного использования земельных участков:

- основные виды использования:

- 1) объекты административного назначения
- 2) офисные объекты делового и коммерческого назначения
- 3) научные, исследовательские, проектные организации
- 4) объекты дополнительного образования
- 5) объекты среднего профессионального и высшего образования
- 6) гостиницы
- 7) объекты розничной торговли
- 8) объекты общественного питания
- 9) объекты бытового обслуживания населения
- 10) объекты физической культуры и массового спорта
- 11) объекты культуры и искусства
- 12) многофункциональные, развлекательные объекты
- 13) амбулаторно-поликлинические объекты
- 14) аптеки, аптечные пункты
- 15) молочные кухни, раздаточные пункты детского питания
- 16) отделения и пункты связи, почтовые отделения, телефонные и телеграфные пункты и другие подобные объекты
- 17) объекты гражданской обороны и предотвращения чрезвычайных ситуаций
- 18) объекты охраны общественного порядка
- 19) объекты инженерной инфраструктуры
- 20) объекты транспортной инфраструктуры
- 21) автостоянки

- условно разрешенные виды использования



Условные изображения и обозначения

Условные изобр. и обознач.	Наименование
	Граница территории проекта планировки
	Существующие красные линии
	Устанавливаемые красные линии
	Отменяемые красные линии
	Граница кадастрового квартала 44:27:040642
	Кадастровый квартал 44:27:040642
	Граница утленного земельного участка 44:27:040642:3216
	Кадастровый номер утленного земельного участка 44:27:040642:4834
	Граница утленного объекта капитального строительства 44:27:040642:4834
	Кадастровый номер объекта капитального строительства 44:27:040642:4834
	Линии отступа от красных линий в целях определения мест допустимого размещения зданий, строений, сооружений
	Обозначение образуемых земельных участков :ЗУ1 :ЗУ2
	Образуемый земельный участок
	Образуемые земельные участки, которые после образования будут отнесены к территориям общего пользования
	Кадастровый номер измененного земельного участка 44:27:040642:4834
	Изменяемый земельный участок

Экспликация земельных участков

№ п/п	Кадастровый номер/обозначение земельного участка	Адрес (местоположение) земельного участка	Вид разрешенного использования (по ПЗМЗ г.Кострома)	Площадь, кв.м
1	:ЗУ1	город Кострома, улица Никитская, дом 96	объекты физической культуры и массового спорта	2601
2	44:27:040642:3217	город Кострома, улица Никитская, дом 96	для эксплуатации дома культуры, Российский Архив со спортивным и бассейном (по сведениям ЕГРН)	5452
3	44:27:040642:3173	город Кострома, улица Никитская, в районе дома 96	для эксплуатации объектов недвижимости (по сведениям ЕГРН)	3496
4	:ЗУ2	город Кострома, улица Никитская	общее пользование территориями	3060
5	:ЗУ3	город Кострома, улица Никитская	общее пользование территориями	2675
6	:ЗУ4	город Кострома, улица Никитская	общее пользование территориями	652
7	:ЗУ5	город Кострома, улица Никитская	общее пользование территориями	438
8	:ЗУ6	город Кострома, улица Никитская	общее пользование территориями	209

Уч. Координат	Лист	Нижний	Полный	Дата
Проект межевания территории по улице Никитской, в районе домов 76-98				
Чертеж границ, образуемых и изменяемых земельных участков				
М 1:1000				
Однотомный комплект МК-44				
Лист	Лист	Лист	Лист	Лист
Лист	Лист	Лист	Лист	Лист



Условные обозначения и обозначения

Условные коды, и обознач.	Наименование
■	Граница территории проекта планировки
■	Граница кадастрового квартала 44:27:040642
—	Кадастровый квартал 44:27:040642
—	Граница учтенного земельного участка
—	Кадастровый номер учтенного земельного участка 44:27:040642:3216
—	Граница учтенного объекта капитального строительства
—	Кадастровый номер объекта капитального строительства 44:27:040642:4834
—	Граница охранной зоны, сведения о которой имеются в ЕГРН
—	Учетный номер охранной зоны 44.27.2.319
—	Существующие красные линии

Экспликация земельных участков

№ п/п	Кадастровый номер земельного участка	Адрес (местоположение) земельного участка	Вид разрешенного использования (по КИП)	Площадь, кв. м.
1	44:27:040632:330	город Кострома, улица Никитская, дом 76,80	Для эксплуатации объектов недвижимости	5613
2	44:27:040632:356	в 10 м на восток от ориентира, для эксплуатации трансформаторной подстанции, улица Никитская, дом 70	Для эксплуатации трансформаторной подстанции	74
3	44:27:040632:357	в 30 м на запад от ориентира, для эксплуатации трансформаторной подстанции, улица Никитская, дом 90	Для эксплуатации трансформаторной подстанции	74
4	44:27:040632:368	город Кострома, улица Никитская, дом 82а	для эксплуатации многоквартирного жилого дома	4688
5	44:27:040632:369	город Кострома, улица Никитская, дом 81	многоквартирный дом	3759
6	44:27:040632:380	город Кострома, улица Никитская, дом 89	многоквартирный дом	3329
7	44:27:040632:385	город Кострома, улица Никитская, дом 88	многоквартирный дом	2966
8	44:27:040632:394	город Кострома, улица Никитская, дом 82	многоквартирный дом	3559
9	44:27:040632:3005	город Кострома, улица Никитская, дом 98	многоквартирный дом	5591
10	44:27:040632:373	город Кострома, улица Никитская, в районе дома 96	Для эксплуатации объектов недвижимости	3035
II	44:27:040632:3216	город Кострома, улица Никитская, дом 96	Для эксплуатации дома культуры Российской Армии со спортзалом и бассейном	2520
12	44:27:040632:3217	город Кострома, улица Никитская, дом 96	Для эксплуатации дома культуры Российской Армии со спортзалом и бассейном	5405
13	44:27:040632:4630	город Кострома, улица Никитская, в районе дома 90	объекты физической культуры и массового спорта (для строительства многофункционального комплекса)	1524

Ры.	Код	Уч.	Лист	№ докум.	Подпись	Дата
Проект межевания территории по улице Никитской, в районе домов 76-98						
Чертеж границ существующих земельных участков						
М 1:1000						
Система координат МСК-44						
Страница	Лист	Листов				

- 1) культовые здания
- 2) промышленные и коммунально-складские предприятия iv, v класса опасности
- 3) ветлечебницы
- 4) предприятия автосервиса
- 5) автозаправочные станции
- 6) земельные участки для целей, не связанных со строительством

вспомогательные виды использования:

- 1) площадки для хозяйственных целей;
- 2) площадки для занятий физкультурой и спортом;
- 3) зелёные насаждения;
- 4) объекты инженерно-технического обеспечения, необходимых для обслуживания объектов основных и условно разрешённых видов разрешённого использования;
- 5) площадки для временной стоянки (парковки) автотранспорта.

Проект межевания охватывает территорию площадью – 5 га.

При подготовке проекта межевания территории был проведен анализ существующих границ земельных участков, их правовой статус и корректность установленных границ.

По сведения филиала ФГБУ «ФКП Росреестра» по Костромской области на рассматриваемой территории существуют 13 земельных участков, границы которых установлены в соответствии с требованиями действующего законодательства:

Земельный участок с кадастровым номером 44:27:040632:330, площадью 5613 кв.м., разрешенное использование - для эксплуатации объектов недвижимости, расположенный по адресу: Костромская область, г. Кострома, ул. Никитская, д.76,80;

Земельный участок с кадастровым номером 44:27:040632:356, площадью 74 кв.м., разрешенное использование - для эксплуатации трансформаторных пунктов, расположенный в 10 м на восток от ориентира, адрес ориентира: Костромская область, г. Кострома, ул. Никитская, д.70;

Земельный участок с кадастровым номером 44:27:040632:357, площадью 74 кв.м., разрешенное использование - для эксплуатации трансформаторных пунктов, расположенный в 30м на запад от ориентира, адрес ориентира: Костромская область, г. Кострома, ул. Никитская, д.90;

Земельный участок с кадастровым номером 44:27:040632:368, площадью 4888 кв.м., разрешенное использование - для эксплуатации многоквартирного жилого дома, расположенный по адресу: Костромская область, г. Кострома, ул. Никитская, д.82а;

Земельный участок с кадастровым номером 44:27:040632:369, площадью 3753 кв.м., разрешенное использование - многоквартирный дом, расположенный по адресу: Костромская область, г. Кострома, ул. Никитская, д.90;

Земельный участок с кадастровым номером 44:27:040632:380, площадью 3329 кв.м., разрешенное использование - многоквартирный дом, расположенный по адресу: Костромская область, г. Кострома, ул. Никитская, д.84;

Земельный участок с кадастровым номером 44:27:040632:385, площадью 2966 кв.м., разрешенное использование - многоквартирный дом, расположенный по адресу: Костромская область, г. Кострома, ул. Никитская, д.88;

Земельный участок с кадастровым номером 44:27:040632:394, площадью 3559 кв.м., разрешенное использование - многоквартирный дом, расположенный по адресу: Костромская область, г. Кострома, ул. Никитская, д.82;

Земельный участок с кадастровым номером 44:27:040632:3005, площадью 5591 кв.м., разрешенное использование - многоквартирный дом, расположенный по адресу: Костромская область, г. Кострома, ул. Никитская, д.98;

Земельный участок с кадастровым номером 44:27:040632:3173, площадью 3035 кв.м., разрешенное использование - для эксплуатации объектов недвижимого имущества, расположенный по адресу: Костромская область, г. Кострома, ул. Никитская, в районе д.96;

Земельный участок с кадастровым номером 44:27:040632:3216, площадью 2520 кв.м., разрешенное использование - для эксплуатации дома культуры Российской Армии со спортзалом и бассейном, расположенный по адресу: Костромская область, г. Кострома, ул. Никитская, д.96;

Земельный участок с кадастровым номером 44:27:040632:3217, площадью 5405 кв.м., разрешенное использование - для эксплуатации дома культуры Российской Армии со спортзалом и бассейном, расположенный по адресу: Костромская область, г. Кострома, ул. Никитская, д.96;

Земельный участок с кадастровым номером 44:27:040632:4630, площадью 1524 кв.м., разрешенное использование - объекты физической культуры и массового спорта (для строительства многофункционального комплекса), расположенный по адресу: Костромская область, г. Кострома, ул. Никитская, в районе д.90.

Чертежи

Чертеж границ существующих земельных участков – стр. 21.

Чертеж границ зон с особыми условиями использования территорий – стр. 40.

Дума города Костромы**РЕШЕНИЕ**

9 февраля 2018 года

№ 20

О внесении изменений в решение Думы города Костромы от 21 декабря 2017 года № 222 "О бюджете города Костромы на 2018 год и на плановый период 2019 и 2020 годов"

В связи с изменением доходной и расходной частей бюджета города Костромы на 2018 год и плановый период 2019-2020 годов, в соответствии с Бюджетным кодексом Российской Федерации, Положением о бюджетном процессе в городе Костроме, утвержденным решением Думы города Костромы от 29 августа 2008 года № 133, руководствуясь статьями 29 и 55 Устава города Костромы, Дума города Костромы

РЕШИЛА:

1. Внести в решение Думы города Костромы от 21 декабря 2017 года № 222 "О бюджете города Костромы на 2018 год и на плановый период 2019 и 2020 годов" (с изменениями, внесенными решением Думы города Костромы от 18 января 2018 года № 1), следующие изменения:

1) в пункте 1:

в подпункте 1 цифры "5 374 631,7" заменить цифрами "5 416 864,8", цифры "2 575 739,1" заменить цифрами "2 617 972,2";

в подпункте 2 цифры "5 374 631,7" заменить цифрами "5 416 864,8";

2) в пункте 12 цифры "617 397,9" заменить цифрами "656 967,8";

3) пункт 17 дополнить подпунктом 6 следующего содержания:

"6) некоммерческим организациям на возмещение затрат, связанных с оказанием услуг в сфере профессионального (нелюбительского) футбола.;"

4) подпункт 1 пункта 26 изложить в следующей редакции:

"1) в размере 100 процентов цены муниципального контракта (гражданско-правового договора) – по муниципальным контрактам (гражданско-правовым договорам) о предоставлении услуг связи, об информационно-техническом сопровождении программных продуктов, изготовлению электронной подписи, о подписке на печатные издания и об их приобретении, об обучении на курсах повышения квалификации, о приобретении авиа- и железнодорожных билетов, билетов для проезда городским и пригородным транспортом, путевок на санаторно-курортное лечение, по договорам обязательного страхования гражданской ответственности владельцев транспортных средств, о приобретении горюче-смазочных материалов, по договорам, подлежащим оплате за счет резервного фонда Администрации города Костромы, по договорам на оказание услуг на рынке ценных бумаг.;"

5) в приложении 1 "Перечень главных администраторов доходов бюджета города Костромы" после строки:

926	2 02 45390 04 0000 151	Межбюджетные трансферты, передаваемые бюджетам городских округов на финансовое обеспечение дорожной деятельности	2576352,7
-----	------------------------	--	-----------

добавить строки следующего содержания:

926	2 07 04010 04 0000 180	Безвозмездные поступления от физических и юридических лиц на финансовое обеспечение дорожной деятельности, в том числе добровольных пожертвований, в отношении автомобильных дорог общего пользования местного значения городских округов	2617972,2
-----	------------------------	---	-----------

6) в приложении 3 "Прогнозируемые доходы бюджета города Костромы на 2018 год по кодам видов доходов, подвидов доходов, классификации операций сектора государственного управления, относящихся к доходам бюджетов" строки:

2 00 00000 00 0000 000	БЕЗВОЗМЕЗДНЫЕ ПОСТУПЛЕНИЯ	2576352,7
2 02 00000 00 0000 000	Безвозмездные поступления от других бюджетов бюджетной системы Российской Федерации	2575739,1

изложить в следующей редакции:

2 00 00000 00 0000 000	БЕЗВОЗМЕЗДНЫЕ ПОСТУПЛЕНИЯ	2618585,8
2 02 00000 00 0000 000	Безвозмездные поступления от других бюджетов бюджетной системы Российской Федерации	2617972,2

строки:

2 02 20000 00 0000 151	Субсидии бюджетам субъектов Российской Федерации и муниципальных образований (межбюджетные субсидии)	997954,0
2 02 20051 04 0000 151	Субсидии бюджетам городских округов на реализацию федеральных целевых программ	290032,8
2 02 20216 04 0000 151	Субсидии бюджетам городских округов на осуществление дорожной деятельности в отношении автомобильных дорог общего пользования, а также капитального ремонта и ремонта дворовых территорий многоквартирных домов, проездов к дворовым территориям многоквартирных домов населенных пунктов	275000,0

изложить в следующей редакции:

2 02 20000 00 0000 151	Субсидии бюджетам субъектов Российской Федерации и муниципальных образований (межбюджетные субсидии)	1040187,1
2 02 20051 04 0000 151	Субсидии бюджетам городских округов на реализацию федеральных целевых программ	292696,0
2 02 20216 04 0000 151	Субсидии бюджетам городских округов на осуществление дорожной деятельности в отношении автомобильных дорог общего пользования, а также капитального ремонта и ремонта дворовых территорий многоквартирных домов, проездов к дворовым территориям многоквартирных домов населенных пунктов	314569,9

строку:

	ВСЕГО ДОХОДОВ	5374631,7
--	---------------	-----------

изложить в следующей редакции:

	ВСЕГО ДОХОДОВ	5416864,8
--	---------------	-----------

7) приложение 5 "Распределение бюджетных ассигнований на 2018 год по разделам, подразделам классификации расходов бюджетов" изложить в следующей редакции:

"Приложение 5

к решению Думы города Костромы от 21 декабря 2017 года №222

(в редакции решения Думы города Костромы от 9 февраля 2018 года № 20)

Распределение бюджетных ассигнований на 2018 год по разделам, подразделам классификации расходов бюджетов

Наименование раздела, подраздела классификации расходов бюджетов Российской Федерации	Раздел, подраздел	Сумма (тысяч рублей)
1	2	3
Общегосударственные вопросы	0100	343755,0
Функционирование высшего должностного лица субъекта Российской Федерации и муниципального образования	0102	2121,9
Функционирование законодательных (представительных) органов государственной власти и представительных органов муниципальных образований	0103	16534,3
Функционирование Правительства Российской Федерации, высших исполнительных органов государственной власти субъектов Российской Федерации, местных администраций	0104	87310,1
Судебная система	0105	691,7
Обеспечение деятельности финансовых, налоговых и таможенных органов и органов финансового (финансово-бюджетного) надзора	0106	39970,6
Резервные фонды	0111	2000,0
Другие общегосударственные вопросы	0113	195126,4
Национальная безопасность и правоохранительная деятельность	0300	29000,0
Защита населения и территории от чрезвычайных ситуаций природного и техногенного характера, гражданская оборона	0309	29000,0
Национальная экономика	0400	772662,4
Транспорт	0408	98495,3
Дорожное хозяйство (дорожные фонды)	0409	656967,8
Другие вопросы в области национальной экономики	0412	17199,3
Жилищно-коммунальное хозяйство	0500	565283,8
Жилищное хозяйство	0501	72434,0
Коммунальное хозяйство	0502	22777,9
Благоустройство	0503	387975,3
Другие вопросы в области жилищно-коммунального хозяйства	0505	82096,6
Образование	0700	3111159,7
Дошкольное образование	0701	1184808,4
Общее образование	0702	1495212,2
Дополнительное образование детей	0703	321254,1
Молодежная политика	0707	19434,7
Другие вопросы в области образования	0709	90450,3
Культура, кинематография	0800	90312,1
Культура	0801	90312,1
Социальная политика	1000	78665,4
Пенсионное обеспечение	1001	11911,9
Социальное обеспечение населения	1003	49257,2
Охрана семьи и детства	1004	17496,3
Физическая культура и спорт	1100	172889,4
Физическая культура	1101	62494,6
Массовый спорт	1102	110394,8
Обслуживание государственного и муниципального долга	1300	253137,0
Обслуживание государственного внутреннего и муниципального долга	1301	253137,0
ИТОГО РАСХОДОВ		5416864,8

8) приложение 7 "Распределение бюджетных ассигнований на 2018 год по целевым статьям (муниципальным программам и непрограммным направлениям деятельности), группам видов расходов классификации расходов бюджетов" изложить в следующей редакции:

*"Приложение 7
к решению Думы города Костромы
от 21 октября 2017 года №222
(в редакции решения Думы города Костромы
от 9 февраля 2018 года № 20)*

**Распределение бюджетных ассигнований на 2018 год
по целевым статьям (муниципальным программам и непрограммным
направлениям деятельности), группам видов расходов
классификации расходов бюджетов**

Наименование целевой статьи (муниципальных программ и непрограммных направлений деятельности) и группы вида расходов классификации расходов бюджетов	Целевая статья расходов	Группа вида расходов	Сумма (тысяч рублей)
1	2	3	4
Муниципальная программа "Развитие образования, культуры, спорта, физической культуры и совершенствование молодежной политики в городе Костроме"	0100000000		3378762,2
Подпрограмма "Развитие дошкольного и общего образования детей"	0110000000		2680058,8
Проведение мероприятий для детей и молодежи в сфере дошкольного и общего образования	0110016090		1338,2
Закупка товаров, работ и услуг для обеспечения государственных (муниципальных) нужд		200	400,0
Предоставление субсидий бюджетным, автономным учреждениям и иным некоммерческим организациям		600	938,2
Обеспечение деятельности дошкольных образовательных организаций	0110020990		486109,3
Предоставление субсидий бюджетным, автономным учреждениям и иным некоммерческим организациям		600	486109,3
Проведение капитального ремонта дошкольных образовательных организаций	0110020993		3100,0
Закупка товаров, работ и услуг для обеспечения государственных (муниципальных) нужд		200	3100,0
Обеспечение деятельности общеобразовательных организаций	0110021990		168750,4
Предоставление субсидий бюджетным, автономным учреждениям и иным некоммерческим организациям		600	168750,4
Проведение капитального ремонта общеобразовательных организаций	0110021993		12420,0
Закупка товаров, работ и услуг для обеспечения государственных (муниципальных) нужд		200	12420,0

1	2	3	4
Расходы на питание отдельных категорий обучающихся муниципальных общеобразовательных учреждений	0110051320		13763,0
Предоставление субсидий бюджетным, автономным учреждениям и иным некоммерческим организациям		600	13763,0
Реализация основных общеобразовательных программ в муниципальных общеобразовательных организациях	0110072030		952781,6
Предоставление субсидий бюджетным, автономным учреждениям и иным некоммерческим организациям		600	952781,6
Реализация образовательных программ дошкольного образования в муниципальных дошкольных образовательных организациях	0110072100		543383,1
Предоставление субсидий бюджетным, автономным учреждениям и иным некоммерческим организациям		600	543383,1
Строительство здания муниципального общеобразовательного учреждения города Костромы на 1000 мест на земельном участке, расположенном по адресу: город Кострома, улица Суслова, 8	0110100000		347097,2
Реализация мероприятий по содействию созданию в субъектах Российской Федерации новых мест в общеобразовательных организациях	01101L5203		347097,2
Капитальные вложения в объекты недвижимого имущества государственной (муниципальной) собственности		400	347097,2
Строительство здания "Детский сад на 220 мест имеющего местоположение: город Кострома, ул. Московская, в районе дома 100 с применением проектной документации "Детский сад на 220 мест, расположенный на территории микрорайона "Венеция", ограниченного улицей Московской, Учхоза и акваторией реки Ключевка в г. Костроме"	0110800000		151316,0
Мероприятия подпрограммы "Стимулирование программ развития жилищного строительства субъектов Российской Федерации" федеральной целевой программы "Жилище" на 2015-2020 годы	01108L0210		151316,0
Капитальные вложения в объекты недвижимого имущества государственной (муниципальной) собственности		400	151316,0
Подпрограмма "Развитие культуры и туризма в городе Костроме"	0120000000		235453,5
Обеспечение деятельности учреждений по внешкольной работе с детьми в сфере культуры	0120023990		145141,4
Предоставление субсидий бюджетным, автономным учреждениям и иным некоммерческим организациям		600	145141,4
Обеспечение деятельности учреждений культуры	0120040990		10455,9
Предоставление субсидий бюджетным, автономным учреждениям и иным некоммерческим организациям		600	10455,9
Обеспечение деятельности музеев и постоянных выставок	0120041990		4786,4
Предоставление субсидий бюджетным, автономным учреждениям и иным некоммерческим организациям		600	4786,4
Обеспечение деятельности библиотек	0120042990		36415,7
Предоставление субсидий бюджетным, автономным учреждениям и иным некоммерческим организациям		600	36415,7
Обеспечение деятельности театров, цирков, концертных и других организаций исполнительских искусств	0120043990		36784,1
Предоставление субсидий бюджетным, автономным учреждениям и иным некоммерческим организациям		600	36784,1
Государственная поддержка в сфере культуры, кинематографии	0120060850		1870,0
Закупка товаров, работ и услуг для обеспечения государственных (муниципальных) нужд		200	3,0
Предоставление субсидий бюджетным, автономным учреждениям и иным некоммерческим организациям		600	1867,0
Подпрограмма "Развитие физической культуры и спорта в городе Костроме"	0130000000		185185,0
Обеспечение деятельности учреждений по внешкольной работе с детьми в сфере физической культуры и спорта	0130023990		16795,6
Предоставление субсидий бюджетным, автономным учреждениям и иным некоммерческим организациям		600	16795,6
Расходы на обеспечение деятельности подведомственных учреждений в области физической культуры и спорта	0130024990		55345,7
Предоставление субсидий бюджетным, автономным учреждениям и иным некоммерческим организациям		600	55345,7
Мероприятия в области физической культуры и спорта	0130087200		2648,9
Закупка товаров, работ и услуг для обеспечения государственных (муниципальных) нужд		200	850,0
Предоставление субсидий бюджетным, автономным учреждениям и иным некоммерческим организациям		600	1798,9
Реконструкция базы гребного спорта, расположенной на земельном участке по адресу: Российская Федерация, Костромская область, город Кострома, проспект Речной, 65 (реконструкция базы гребного спорта МБОУ ДОД г. Костромы "ДЮСШ № 9", Речной проспект, 65)	0130500000		110394,8
Финансовое обеспечение мероприятий федеральной целевой программы "Развитие физической культуры и спорта в Российской Федерации на 2016-2020 годы"	01305L4953		110394,8
Капитальные вложения в объекты недвижимого имущества государственной (муниципальной) собственности		400	110394,8
Подпрограмма "Молодое поколение"	0140000000		188835,8
Премия для поддержки талантливой и социально активной молодежи	0140011010		150,0
Социальное обеспечение и иные выплаты населению		300	150,0
Вознаграждение для участников конкурса "Карьера"	0140011020		70,0
Социальное обеспечение и иные выплаты населению		300	70,0
Обеспечение деятельности учреждений в сфере молодежной политики	0140011990		8215,3
Предоставление субсидий бюджетным, автономным учреждениям и иным некоммерческим организациям		600	8215,3
Оздоровление детей	0140012020		7755,9
Социальное обеспечение и иные выплаты населению		300	100,0
Предоставление субсидий бюджетным, автономным учреждениям и иным некоммерческим организациям		600	7655,9
Грантовая поддержка, денежные премии	0140016091		1163,0

ОФИЦИАЛЬНЫЙ САЙТ ДУМЫ ГОРОДА КОСТРОМЫ www.duma-kostroma.ru

1	2	3	4
Социальное обеспечение и иные выплаты населению		300	1163,0
Ежемесячное пособие молодым специалистам, принятым на работу по полученной специальности в муниципальные образовательные организации города Костромы	0140016092		8280,0
Социальное обеспечение и иные выплаты населению		300	8280,0
Ежемесячная социальная выплата гражданам, заключившим договор о целевом обучении с муниципальным образовательным учреждением города Костромы	0140016093		600,0
Социальное обеспечение и иные выплаты населению		300	600,0
Обеспечение деятельности учреждений по внешкольной работе с детьми в сфере дошкольного и общего образования детей	0140023990		158123,2
Предоставление субсидий бюджетным, автономным учреждениям и иным некоммерческим организациям		600	158123,2
Проведение капитального ремонта муниципальных образовательных организаций дополнительного образования	0140023993		1193,9
Закупка товаров, работ и услуг для обеспечения государственных (муниципальных) нужд		200	1193,9
Муниципальная премия имени академика Д. С. Лихачева	0140092038		41,0
Социальное обеспечение и иные выплаты населению		300	41,0
Организация отдыха детей в каникулярное время	01400S1020		3243,5
Предоставление субсидий бюджетным, автономным учреждениям и иным некоммерческим организациям		600	3243,5
Отдельные мероприятия	0190000000		89229,1
Обеспечение деятельности учреждений, обеспечивающих предоставление услуг в сфере образования	0190015990		19152,7
Предоставление субсидий бюджетным, автономным учреждениям и иным некоммерческим организациям		600	19152,7
Приведение образовательных организаций в соответствие с требованиями технического регламента	0190016091		1300,0
Закупка товаров, работ и услуг для обеспечения государственных (муниципальных) нужд		200	1300,0
Участие в семинарах, конференциях, обучение на курсах	0190016092		585,0
Закупка товаров, работ и услуг для обеспечения государственных (муниципальных) нужд		200	585,0
Центральный аппарат	0190020400		23644,6
Расходы на выплаты персоналу в целях обеспечения выполнения функций государственными (муниципальными) органами, казенными учреждениями, органами управления государственными внебюджетными фондами		100	23079,8
Закупка товаров, работ и услуг для обеспечения государственных (муниципальных) нужд		200	549,8
Иные бюджетные ассигнования		800	15,0
Обеспечение деятельности централизованных бухгалтерий	0190062990		44546,8
Расходы на выплаты персоналу в целях обеспечения выполнения функций государственными (муниципальными) органами, казенными учреждениями, органами управления государственными внебюджетными фондами		100	41484,4
Закупка товаров, работ и услуг для обеспечения государственных (муниципальных) нужд		200	3017,7
Иные бюджетные ассигнования		800	44,7
Муниципальная программа "Обеспечение качественным жильем и услугами жилищно-коммунального хозяйства населения города Костромы"	0200000000		152483,2
Подпрограмма "Улучшение состояния жилищного фонда города Костромы"	0210000000		48700,0
Ремонт жилых помещений ветеранам Великой Отечественной войны	0210011010		200,0
Закупка товаров, работ и услуг для обеспечения государственных (муниципальных) нужд		200	200,0
Выплаты на ремонт жилых помещений ветеранам Великой Отечественной войны	0210011011		100,0
Социальное обеспечение и иные выплаты населению		300	100,0
Текущий ремонт и содержание жилищного фонда	0210011020		12800,0
Закупка товаров, работ и услуг для обеспечения государственных (муниципальных) нужд		200	2775,0
Иные бюджетные ассигнования		800	10025,0
Капитальный ремонт государственного жилищного фонда субъектов Российской Федерации и муниципального жилищного фонда	0210012020		35600,0
Закупка товаров, работ и услуг для обеспечения государственных (муниципальных) нужд		200	25528,5
Предоставление субсидий бюджетным, автономным учреждениям и иным некоммерческим организациям		600	10000,0
Иные бюджетные ассигнования		800	71,5
Подпрограмма "Повышение качества и доступности коммунальных и бытовых услуг для населения города Костромы"	0220000000		38514,4
Возмещение затрат, связанных с выполнением работ по реконструкции систем теплоснабжения и ГВС многоквартирных домов	0220015150		500,0
Иные бюджетные ассигнования		800	500,0
Частичное возмещение затрат, связанных с выполнением работ по реконструкции систем горячего водоснабжения многоквартирных домов	0220015170		500,0
Иные бюджетные ассигнования		800	500,0
Возмещение затрат, связанных с выполнением работ по капитальному ремонту наружных систем горячего водоснабжения с целью обеспечения циркуляции воды в сетях горячего водоснабжения	0220015180		8000,0
Иные бюджетные ассигнования		800	8000,0
Частичная оплата населению стоимости услуг по отоплению и горячему водоснабжению	0220061410		29514,4
Иные бюджетные ассигнования		800	29514,4
Подпрограмма "Обеспечение жильем населения города Костромы"	0250000000		24497,1

1	2	3	4
Мероприятия подпрограммы "Обеспечение жильем молодых семей" федеральной целевой программы "Жилище" на 2015-2020 годы	02500L0203		6830,0
Социальное обеспечение и иные выплаты населению		300	6830,0
Предоставление жилых помещений детям-сиротам и детям, оставшимся без попечения родителей, лицам из их числа по договорам найма специализированных жилых помещений	02500L0820		17667,1
Расходы на выплаты персоналу в целях обеспечения выполнения функций государственными (муниципальными) органами, казенными учреждениями, органами управления государственными внебюджетными фондами		100	165,5
Закупка товаров, работ и услуг для обеспечения государственных (муниципальных) нужд		200	5,3
Капитальные вложения в объекты недвижимого имущества государственной (муниципальной) собственности		400	17496,3
Отдельные мероприятия	0290000000		40771,7
Бюджетные инвестиции в объекты капитального строительства собственности муниципальных образований	0290010210		2000,0
Капитальные вложения в объекты недвижимого имущества государственной (муниципальной) собственности		400	2000,0
Строительство и реконструкция линейных объектов обустройства автомобильных дорог, инженерно-строительных объектов для муниципальных нужд	0290010510		4778,6
Закупка товаров, работ и услуг для обеспечения государственных (муниципальных) нужд		200	4613,6
Предоставление субсидий бюджетным, автономным учреждениям и иным некоммерческим организациям		600	165,0
Возмещение разницы в тарифах на услуги банк и прачечных	0290015040		6999,3
Иные бюджетные ассигнования		800	6999,3
Центральный аппарат	0290020400		25017,5
Расходы на выплаты персоналу в целях обеспечения выполнения функций государственными (муниципальными) органами, казенными учреждениями, органами управления государственными внебюджетными фондами		100	23998,9
Закупка товаров, работ и услуг для обеспечения государственных (муниципальных) нужд		200	1013,6
Иные бюджетные ассигнования		800	5,0
Выплаты гражданам по договорам пожизненного содержания	0290061340		1526,4
Социальное обеспечение и иные выплаты населению		300	1526,4
Возмещение расходов по договорам пожизненного содержания	0290061350		232,7
Социальное обеспечение и иные выплаты населению		300	232,7
Учет муниципальных жилых помещений	0290092039		217,2
Закупка товаров, работ и услуг для обеспечения государственных (муниципальных) нужд		200	217,2
Муниципальная программа "Благоустройство и безопасность дорожного движения на территории города Костромы"	0300000000		958186,8
Подпрограмма "Содержание, ремонт и строительство автомобильных дорог общего пользования города Костромы"	0310000000		656937,8
Строительство и реконструкция линейных объектов обустройства автомобильных дорог, инженерно-строительных объектов для муниципальных нужд	0310010510		1000,0
Закупка товаров, работ и услуг для обеспечения государственных (муниципальных) нужд		200	1000,0
Содержание и ремонт автомобильных дорог общего пользования	0310011521		300000,0
Расходы на оплату персоналу в целях обеспечения выполнения функций государственными (муниципальными) органами, казенными учреждениями, органами управления государственными внебюджетными фондами		100	153475,9
Закупка товаров, работ и услуг для обеспечения государственных (муниципальных) нужд		200	134175,8
Иные бюджетные ассигнования		800	12348,3
Проектирование, строительство (реконструкция), капитальный ремонт и ремонт автомобильных дорог общего пользования населенных пунктов (капитальный ремонт моста через р. Волга)	03100L1180		25957,0
Закупка товаров, работ и услуг для обеспечения государственных (муниципальных) нужд		200	25957,0
Проектирование, строительство (реконструкция), капитальный ремонт и ремонт автомобильных дорог общего пользования населенных пунктов	03100S1180		286048,7
Закупка товаров, работ и услуг для обеспечения государственных (муниципальных) нужд		200	286048,7
Строительство (реконструкция), капитальный ремонт, ремонт и содержание автомобильных дорог общего пользования местного значения, в том числе формирование муниципальных дорожных фондов	03100S1190		2617,1
Закупка товаров, работ и услуг для обеспечения государственных (муниципальных) нужд		200	2617,1
Строительство сооружения "Автомобильные дороги общего пользования местного значения города Костромы" на территории, ограниченной улицами Магистральной, Евгения Ермакова, Стопани, Заволжской с приложением проектной документации "Территория, ограниченная улицами Магистральной, Евгения Ермакова, Стопани, Заволжской. Улица в жилой застройке, проезд"	0310600000		40922,9
Мероприятия подпрограммы "Стимулирование программ развития жилищного строительства субъектов Российской Федерации" федеральной целевой программы "Жилище" на 2015-2020 годы	03106L0210		40922,9
Капитальные вложения в объекты недвижимого имущества государственной (муниципальной)		400	40922,9

ОФИЦИАЛЬНЫЙ САЙТ ДУМЫ ГОРОДА КОСТРОМЫ www.duma-kostroma.ru

1	2	3	4
собственности			
Строительство автомобильной дороги общего пользования местного значения города Костромы, имеющей местоположение: Костромская область, город Кострома, продолжение улицы Зеленой до поселка Нового (погашение кредиторской задолженности)	0311000000		392,1
Проектирование, строительство (реконструкция), капитальный ремонт и ремонт автомобильных дорог общего пользования населенных пунктов	03110S1180		392,1
Капитальные вложения в объекты недвижимого имущества государственной (муниципальной) собственности		400	392,1
Подпрограмма "Обеспечение наружного освещения в городе Костроме"	0320000000		72983,9
Строительство и реконструкция линейных объектов обустройства автомобильных дорог, инженерно-строительных объектов для муниципальных нужд	0320010510		252,6
Закупка товаров, работ и услуг для обеспечения государственных (муниципальных) нужд		200	252,6
Уличное освещение	0320061000		72731,3
Закупка товаров, работ и услуг для обеспечения государственных (муниципальных) нужд		200	70895,8
Иные бюджетные ассигнования		800	1835,5
Подпрограмма "Благоустройство и озеленение города Костромы"	0330000000		182996,4
Обеспечение деятельности подведомственных учреждений	0330029900		8000,0
Расходы на выплаты персоналу в целях обеспечения выполнения функций государственными (муниципальными) органами, казенными учреждениями, органами управления государственными внебюджетными фондами		100	5613,5
Закупка товаров, работ и услуг для обеспечения государственных (муниципальных) нужд		200	2269,7
Иные бюджетные ассигнования		800	116,8
Ожелезнение	0330063000		68000,0
Расходы на выплаты персоналу в целях обеспечения выполнения функций государственными (муниципальными) органами, казенными учреждениями, органами управления государственными внебюджетными фондами		100	36609,4
Закупка товаров, работ и услуг для обеспечения государственных (муниципальных) нужд		200	29321,3
Иные бюджетные ассигнования		800	2069,3
Прочие мероприятия	0330065030		10000,0
Закупка товаров, работ и услуг для обеспечения государственных (муниципальных) нужд		200	9900,0
Иные бюджетные ассигнования		800	100,0
Организация общественных работ	0330065040		10000,0
Расходы на оплату персоналу в целях обеспечения выполнения функций государственными (муниципальными) органами, казенными учреждениями, органами управления государственными внебюджетными фондами		100	4832,1
Закупка товаров, работ и услуг для обеспечения государственных (муниципальных) нужд		200	5102,9
Иные бюджетные ассигнования		800	65,0
Реализация проектов благоустройства общественных территорий	0330065050		46466,0
Закупка товаров, работ и услуг для обеспечения государственных (муниципальных) нужд		200	46466,0
Организация работ по сбору, вывозу твердых коммунальных отходов и содержанию контейнерных площадок	0330065060		40000,0
Закупка товаров, работ и услуг для обеспечения государственных (муниципальных) нужд		200	39800,0
Иные бюджетные ассигнования		800	200,0
Организация проведения мероприятий по предупреждению и ликвидации болезней животных, их лечению, защите населения от болезней, общих для человека и животных, за исключением вопросов, решение которых отнесено к ведению Российской Федерации	0330072110		530,4
Расходы на выплаты персоналу в целях обеспечения выполнения функций государственными (муниципальными) органами, казенными учреждениями, органами управления государственными внебюджетными фондами		100	159,0
Закупка товаров, работ и услуг для обеспечения государственных (муниципальных) нужд		200	371,4
Подпрограмма "Содержание мест погребений"	0340000000		19000,0
Содержание кладбищ	0340064010		19000,0
Расходы на выплаты персоналу в целях обеспечения выполнения функций государственными (муниципальными) органами, казенными учреждениями, органами управления государственными внебюджетными фондами		100	11513,3
Закупка товаров, работ и услуг для обеспечения государственных (муниципальных) нужд		200	7376,7
Иные бюджетные ассигнования		800	110,0
Отдельные мероприятия	0390000000		26268,7
Обеспечение деятельности подведомственных учреждений	0390029900		26268,7
Расходы на выплаты персоналу в целях обеспечения выполнения функций государственными (муниципальными) органами, казенными учреждениями, органами управления государственными внебюджетными фондами		100	24319,8
Закупка товаров, работ и услуг для обеспечения государственных (муниципальных) нужд		200	1708,9
Иные бюджетные ассигнования		800	240,0
Муниципальная программа "Развитие территорий города Костромы"	0400000000		2150,0
Отдельные мероприятия	0490000000		2150,0

1	2	3	4
Мероприятия в области строительства, архитектуры и градостроительства	0490013800		2150,0
Закупка товаров, работ и услуг для обеспечения государственных (муниципальных) нужд		200	2100,0
Иные бюджетные ассигнования		800	50,0
Муниципальная программа "Развитие экономики города Костромы"	0600000000		1000,0
Подпрограмма "Повышение инвестиционной привлекательности города Костромы"	0610000000		100,0
Возмещение расходов по арендной плате за земельный участок, используемый для реализации инвестиционного проекта	0610095062		100,0
Иные бюджетные ассигнования		800	100,0
Подпрограмма "Содействие развитию малого и среднего предпринимательства на территории города Костромы"	0620000000		900,0
Возмещение части затрат субъектам малого и среднего предпринимательства, связанных с оплатой процентов по банковским кредитам	0620095063		800,0
Иные бюджетные ассигнования		800	800,0
Возмещение части затрат на обучение или повышение квалификации субъектов малого и среднего предпринимательства и их сотрудников, осуществляющих деятельность в приоритетных направлениях для города Костромы	0620095065		100,0
Иные бюджетные ассигнования		800	100,0
Муниципальная программа "Развитие городского пассажирского транспорта"	0700000000		98080,3
Выполнение работ по осуществлению регулярных перевозок пассажиров и багажа предприятиями электрического транспорта	0700011711		30547,5
Закупка товаров, работ и услуг для обеспечения государственных (муниципальных) нужд		200	30547,5
Приобретение подвижного состава для обеспечения пассажирских перевозок	0700011721		24375,8
Закупка товаров, работ и услуг для обеспечения государственных (муниципальных) нужд		200	23051,8
Иные бюджетные ассигнования		800	1324,0
Выполнение работ по осуществлению регулярных перевозок пассажиров и багажа автомобильным транспортом	0700011722		23913,1
Закупка товаров, работ и услуг для обеспечения государственных (муниципальных) нужд		200	23913,1
Изготовление, реализации проездных билетов и маршрутной документации	0700011750		2545,2
Закупка товаров, работ и услуг для обеспечения государственных (муниципальных) нужд		200	2545,2
Центральный аппарат	0700020400		8517,0
Расходы на выплаты персоналу в целях обеспечения выполнения функций государственными (муниципальными) органами, казенными учреждениями, органами управления государственными внебюджетными фондами		100	8226,1
Закупка товаров, работ и услуг для обеспечения государственных (муниципальных) нужд		200	263,9
Иные бюджетные ассигнования		800	25,0
Осуществление отдельных государственных полномочий Костромской области по предоставлению мер социальной поддержки отдельным категориям граждан на маршрутах регулярных перевозок пассажиров и багажа автомобильным транспортом и городским наземным электрическим транспортом городского сообщения на территории Костромской области	0700072130		8181,7
Закупка товаров, работ и услуг для обеспечения государственных (муниципальных) нужд		200	8181,7
Муниципальная программа "Безопасный город Кострома"	0800000000		71604,0
Подпрограмма "Профилактика правонарушений и укрепление системы общественной безопасности и регистрационного учета граждан на территории города Костромы"	0810000000		22585,0
Обеспечение деятельности подведомственных учреждений	0810029900		21012,0
Расходы на выплаты персоналу в целях обеспечения выполнения функций государственными (муниципальными) органами, казенными учреждениями, органами управления государственными внебюджетными фондами		100	17981,2
Закупка товаров, работ и услуг для обеспечения государственных (муниципальных) нужд		200	2758,8
Иные бюджетные ассигнования		800	272,0
Мероприятия по охране объектов	0810029910		1188,0
Закупка товаров, работ и услуг для обеспечения государственных (муниципальных) нужд		200	1188,0
Частичная компенсация расходов на оплату жилых помещений и коммунальных услуг лицам, являющимся народными дружинниками и принимающим активное участие в охране общественного порядка	0810061360		334,7
Закупка товаров, работ и услуг для обеспечения государственных (муниципальных) нужд		200	1,7
Социальное обеспечение и иные выплаты населению		300	333,0
Конкурс "Лучший народный дружинник города Костромы"	0810092030		50,3
Закупка товаров, работ и услуг для обеспечения государственных (муниципальных) нужд		200	0,3
Социальное обеспечение и иные выплаты населению		300	50,0
Отдельные мероприятия	0890000000		49019,0
Обеспечение деятельности подведомственных учреждений	0890012990		29000,0
Расходы на выплаты персоналу в целях обеспечения выполнения функций государственными (муниципальными) органами, казенными учреждениями, органами управления государственными внебюджетными		100	24493,4

ОФИЦИАЛЬНЫЙ САЙТ ДУМЫ ГОРОДА КОСТРОМЫ www.duma-kostroma.ru

1	2	3	4
фондами			
Закупка товаров, работ и услуг для обеспечения государственных (муниципальных) нужд		200	4306,7
Иные бюджетные ассигнования		800	199,9
Центральный аппарат	0890020400		15249,0
Расходы на выплаты персоналу в целях обеспечения выполнения функций государственными (муниципальными) органами, казенными учреждениями, органами управления государственными внебюджетными фондами		100	15051,3
Закупка товаров, работ и услуг для обеспечения государственных (муниципальных) нужд		200	197,7
Осуществление государственных полномочий по составлению протоколов об административных правонарушениях	0890072090		666,4
Закупка товаров, работ и услуг для обеспечения государственных (муниципальных) нужд		200	666,4
Расходы на обеспечение деятельности подведомственных учреждений	0890093990		4103,6
Предоставление субсидий бюджетным, автономным учреждениям и иным некоммерческим организациям		600	4103,6
Муниципальная программа "Управление муниципальными финансами и муниципальным долгом города Костромы"	0900000000		283524,2
Подпрограмма "Осуществление бюджетного процесса на территории города Костромы"	0910000000		30437,2
Центральный аппарат	0910020400		30437,2
Расходы на выплаты персоналу в целях обеспечения выполнения функций государственными (муниципальными) органами, казенными учреждениями, органами управления государственными внебюджетными фондами		100	26969,9
Закупка товаров, работ и услуг для обеспечения государственных (муниципальных) нужд		200	3422,3
Иные бюджетные ассигнования		800	45,0
Подпрограмма "Управление муниципальным долгом города Костромы"	0920000000		253087,0
Процентные платежи по муниципальному долгу	0920065030		253087,0
Обслуживание государственного (муниципального) долга		700	253087,0
Муниципальная программа "Совершенствование муниципального управления и развитие механизмов поддержки инициатив населения в решении актуальных проблем (вопросов) городского сообщества"	1000000000		197833,7
Подпрограмма "Создание условий для повышения эффективности муниципального управления"	1010000000		97293,4
Центральный аппарат	1010020400		6392,4
Закупка товаров, работ и услуг для обеспечения государственных (муниципальных) нужд		200	6392,4
Расходы на обеспечение деятельности подведомственных учреждений	1010093990		90901,0
Расходы на выплаты персоналу в целях обеспечения выполнения функций государственными (муниципальными) органами, казенными учреждениями, органами управления государственными внебюджетными фондами		100	59564,2
Закупка товаров, работ и услуг для обеспечения государственных (муниципальных) нужд		200	29822,2
Иные бюджетные ассигнования		800	1514,6
Подпрограмма "Развитие муниципальной службы в Администрации города Костромы"	1020000000		12246,9
Центральный аппарат	1020020400		335,0
Расходы на выплаты персоналу в целях обеспечения выполнения функций государственными (муниципальными) органами, казенными учреждениями, органами управления государственными внебюджетными фондами		100	20,0
Закупка товаров, работ и услуг для обеспечения государственных (муниципальных) нужд		200	315,0
Доплаты к пенсиям муниципальным служащим	1020049100		11911,9
Закупка товаров, работ и услуг для обеспечения государственных (муниципальных) нужд		200	59,3
Социальное обеспечение и иные выплаты населению		300	11852,6
Подпрограмма "Развитие механизмов поддержки инициатив населения в решении актуальных проблем (вопросов) городского сообщества"	1030000000		4171,5
Частичная компенсация расходов на оплату жилых помещений и коммунальных услуг председателю коллегиальных органов территориального общественного самоуправления	1030061310		360,0
Закупка товаров, работ и услуг для обеспечения государственных (муниципальных) нужд		200	2,0
Социальное обеспечение и иные выплаты населению		300	358,0
Меры социальной поддержки участникам общественных объединений ветеранов	1030061430		402,0
Закупка товаров, работ и услуг для обеспечения государственных (муниципальных) нужд		200	2,0
Социальное обеспечение и иные выплаты населению		300	400,0
Денежное вознаграждение по итогам тематических конкурсов участникам территориального общественного самоуправления	1030092034		1507,5
Закупка товаров, работ и услуг для обеспечения государственных (муниципальных) нужд		200	7,5
Социальное обеспечение и иные выплаты населению		300	1500,0
Городской конкурс "Костромские дворики"	1030092035		402,0
Закупка товаров, работ и услуг для обеспечения государственных (муниципальных) нужд		200	2,0
Социальное обеспечение и иные выплаты населению		300	400,0
Субсидии социально-ориентированным некоммерческим организациям, реализующим проекты и программы по направлению, определенным постановлением Администрации города Костромы в целях возмещения части затрат, возникающих в связи с реализацией	1030092036		1500,0

1	2	3	4
указанных проектов и программ			
Предоставление субсидий бюджетным, автономным учреждениям и иным некоммерческим организациям		600	1500,0
Отдельные мероприятия	1090000000		84121,9
Центральный аппарат	1090020400		76305,4
Расходы на выплаты персоналу в целях обеспечения выполнения функций государственными (муниципальными) органами, казенными учреждениями, органами управления государственными внебюджетными фондами		100	72470,6
Закупка товаров, работ и услуг для обеспечения государственных (муниципальных) нужд		200	3834,8
Меры социальной поддержки Почетным гражданам города Костромы	1090061320		1005,0
Закупка товаров, работ и услуг для обеспечения государственных (муниципальных) нужд		200	5,0
Социальное обеспечение и иные выплаты населению		300	1000,0
Стипендия Администрации города Костромы имени Н. С. Тихомирова	1090061330		72,0
Социальное обеспечение и иные выплаты населению		300	72,0
Осуществление государственных полномочий в области архивного дела	1090072050		586,0
Расходы на выплаты персоналу в целях обеспечения выполнения функций государственными (муниципальными) органами, казенными учреждениями, органами управления государственными внебюджетными фондами		100	52,4
Закупка товаров, работ и услуг для обеспечения государственных (муниципальных) нужд		200	533,6
Осуществление государственных полномочий по решению вопросов в сфере трудовых отношений	1090072060		932,9
Расходы на выплаты персоналу в целях обеспечения выполнения функций государственными (муниципальными) органами, казенными учреждениями, органами управления государственными внебюджетными фондами		100	932,9
Осуществление государственных полномочий по образованию и организации деятельности комиссий по делам несовершеннолетних и защите их прав	1090072070		2533,2
Расходы на выплату персоналу в целях обеспечения выполнения функций государственными (муниципальными) органами, казенными учреждениями, органами управления государственными внебюджетными фондами		100	2533,2
Осуществление государственных полномочий по организации деятельности административных комиссий	1090072080		946,2
Расходы на выплаты персоналу в целях обеспечения выполнения функций государственными (муниципальными) органами, казенными учреждениями, органами управления государственными внебюджетными фондами		100	946,2
Прочие обязательства, связанные с исполнением функций органов местного самоуправления	1090092031		1602,5
Закупка товаров, работ и услуг для обеспечения государственных (муниципальных) нужд		200	1002,5
Социальное обеспечение и иные выплаты населению		300	500,0
Иные бюджетные ассигнования		800	100,0
Вознаграждения при поощрении от имени органов местного самоуправления	1090092037		138,7
Закупка товаров, работ и услуг для обеспечения государственных (муниципальных) нужд		200	0,7
Социальное обеспечение и иные выплаты населению		300	138,0
Муниципальная программа "Управление имуществом и земельными ресурсами города Костромы"	1100000000		48278,0
Отдельные мероприятия	1190000000		48278,0
Мероприятия по землеустройству и землепользованию	1190014030		1554,7
Закупка товаров, работ и услуг для обеспечения государственных (муниципальных) нужд		200	1554,7
Центральный аппарат	1190020400		31063,7
Расходы на выплаты персоналу в целях обеспечения выполнения функций государственными (муниципальными) органами, казенными учреждениями, органами управления государственными внебюджетными фондами		100	28895,0
Закупка товаров, работ и услуг для обеспечения государственных (муниципальных) нужд		200	2163,7
Иные бюджетные ассигнования		800	5,0
Обеспечение деятельности подведомственных учреждений	1190029900		11215,4
Расходы на выплаты персоналу в целях обеспечения выполнения функций государственными (муниципальными) органами, казенными учреждениями, органами управления государственными внебюджетными фондами		100	10696,1
Закупка товаров, работ и услуг для обеспечения государственных (муниципальных) нужд		200	459,8
Иные бюджетные ассигнования		800	59,5
Содержание и обслуживание казны города Костромы	1190090010		3985,0
Закупка товаров, работ и услуг для обеспечения государственных (муниципальных) нужд		200	3985,0
Мероприятия в сфере управления и распоряжения имуществом	1190090020		459,2
Закупка товаров, работ и услуг для обеспечения государственных (муниципальных) нужд		200	459,2
Муниципальная программа "Энергосбережение и повышение энергетической эффективности на территории городского округа город Кострома"	1200000000		1599,0
Подпрограмма "Энергосбережение и повышение энергетической эффективности на территории городского округа город Кострома в муниципальном секторе"	1210000000		1299,0
Расходы на обеспечение деятельности подведомственных	1210093990		1299,0

ОФИЦИАЛЬНЫЙ САЙТ ДУМЫ ГОРОДА КОСТРОМЫ www.duma-kostroma.ru

1	2	3	4
учреждений			
Закупка товаров, работ и услуг для обеспечения государственных (муниципальных) нужд		200	1299,0
Отдельные мероприятия	1290000000		300,0
Оплата работ по оборудованию муниципальных жилых помещений общедомовыми и индивидуальными приборами учета коммунальных ресурсов	1290011030		300,0
Закупка товаров, работ и услуг для обеспечения государственных (муниципальных) нужд		200	100,0
Социальное обеспечение и иные выплаты населению		300	100,0
Иные бюджетные ассигнования		800	100,0
Муниципальная программа "Формирование современной городской среды"	1300000000		121525,4
Подпрограмма "Благоустройство дворовых территорий города Костромы"	1310000000		80217,0
Мероприятия по благоустройству дворовых территорий	1310015550		80217,0
Закупка товаров, работ и услуг для обеспечения государственных (муниципальных) нужд		200	80217,0
Подпрограмма "Благоустройство муниципальных территорий общего пользования города Костромы"	1320000000		41308,4
Благоустройство муниципальных территорий общего пользования	1320015550		41308,4
Закупка товаров, работ и услуг для обеспечения государственных (муниципальных) нужд		200	41308,4
Непрограммные направления деятельности			101838,0
Глава города Костромы	3100020300		2121,9
Расходы на выплаты персоналу в целях обеспечения выполнения функций государственными (муниципальными) органами, казенными учреждениями, органами управления государственными внебюджетными фондами		100	2121,9
Депутаты представительного органа города Костромы	3200021200		1479,1
Расходы на выплаты персоналу в целях обеспечения выполнения функций государственными (муниципальными) органами, казенными учреждениями, органами управления государственными внебюджетными фондами		100	1479,1
Руководитель контрольно-счетной палаты муниципального образования и его заместители	3300022500		2383,2
Расходы на выплаты персоналу в целях обеспечения выполнения функций государственными (муниципальными) органами, казенными учреждениями, органами управления государственными внебюджетными фондами		100	2383,2
Центральный аппарат	3500020400		29651,6
Расходы на выплаты персоналу в целях обеспечения выполнения функций государственными (муниципальными) органами, казенными учреждениями, органами управления государственными внебюджетными фондами		100	25703,7
Закупка товаров, работ и услуг для обеспечения государственных (муниципальных) нужд		200	3879,9
Иные бюджетные ассигнования		800	68,0
Содержание и обслуживание каппы города Костромы	4100090010		1049,2
Иные бюджетные ассигнования		800	1049,2
Прочие обязательства, связанные с исполнением функций органов местного самоуправления	4200092031		20486,7
Расходы на выплаты персоналу в целях обеспечения выполнения функций государственными (муниципальными) органами, казенными учреждениями, органами управления государственными внебюджетными фондами		100	14112,7
Закупка товаров, работ и услуг для обеспечения государственных (муниципальных) нужд		200	655,0
Иные бюджетные ассигнования		800	5719,0
Вознаграждения при поощрении от имени органов местного самоуправления	4200092037		267,0
Социальное обеспечение и иные выплаты населению		300	267,0
Расходы на обеспечение деятельности подведомственных учреждений	4300093990		12250,8
Расходы на выплаты персоналу в целях обеспечения выполнения функций государственными (муниципальными) органами, казенными учреждениями, органами управления государственными внебюджетными фондами		100	11349,7
Закупка товаров, работ и услуг для обеспечения государственных (муниципальных) нужд		200	769,1
Иные бюджетные ассигнования		800	132,0
Работа социального такси	5600011730		380,0
Иные бюджетные ассигнования		800	380,0
Возмещение расходов юридическим лицам и индивидуальным предпринимателям, осуществляющим деятельность, связанную с развитием туризма на территории города Костромы	5700095064		300,0
Иные бюджетные ассигнования		800	300,0
Организация и проведение мероприятий, направленных на развитие туризма в городе Костроме	5800095066		520,0
Закупка товаров, работ и услуг для обеспечения государственных (муниципальных) нужд		200	520,0
Мероприятия по временному ограничению движения транспортных средств по дорогам города Костромы на период неблагоприятных погодных условий	5900011520		30,0
Закупка товаров, работ и услуг для обеспечения государственных (муниципальных) нужд		200	30,0
Расходы на выполнение обязательств по судебным актам по искам к муниципальному образованию, осуществляемым в соответствии со статьей 242.2 Бюджетного кодекса Российской Федерации	9900011120		23534,0
Иные бюджетные ассигнования		800	23534,0
Осуществление полномочий по составлению (изменению) списков кандидатов в присяжные заседатели федеральных судов общей юрисдикции в Российской Федерации	9900051200		691,7

1	2	3	4
Закупка товаров, работ и услуг для обеспечения государственных (муниципальных) нужд		200	691,7
Возмещение затрат, связанных с оказанием услуг в сфере профессионального (любительского) футбола	9900060320		4500,0
Предоставление субсидий бюджетным, автономным учреждениям и иным некоммерческим организациям		600	4500,0
Процентные платежи по бюджетным кредитам	9900065030		50,0
Обслуживание государственного (муниципального) долга		700	50,0
Резервные фонды местных администраций	9900070050		2000,0
Иные бюджетные ассигнования		800	2000,0
Субсидии на софинансирование расходных обязательств по решению отдельных вопросов местного значения	9900071040		140,0
Закупка товаров, работ и услуг для обеспечения государственных (муниципальных) нужд		200	140,0
Осуществление отдельных государственных полномочий по организации и проведению аукционов на право заключения договоров на осуществление деятельности по перемещению задержанных транспортных средств на специализированную стоянку, их хранению и возврату	9900072200		2,8
Расходы на выплаты персоналу в целях обеспечения выполнения функций государственными (муниципальными) органами, казенными учреждениями, органами управления государственными внебюджетными фондами		100	2,8
ИТОГО РАСХОДОВ			5416864,8

9) в приложении 9 "Ведомственная структура расходов бюджета города Костромы на 2018 год" строки:

Администрация города Костромы	901				264212,7
Общегосударственные вопросы	901	01			194732,4
Функционирование Правительства Российской Федерации, высших исполнительных органов государственной власти субъектов Российской Федерации, местных администраций	901	01	04		91810,1
Муниципальная программа "Совершенствование муниципального управления и развитие механизмов поддержки инициатив населения в решении актуальных проблем (вопросов) городского сообщества"	901	01	04	1000000000	91810,1

изложить в следующей редакции:

Администрация города Костромы	901				264212,7
Общегосударственные вопросы	901	01			190232,4
Функционирование Правительства Российской Федерации, высших исполнительных органов государственной власти субъектов Российской Федерации, местных администраций	901	01	04		87310,1
Муниципальная программа "Совершенствование муниципального управления и развитие механизмов поддержки инициатив населения в решении актуальных проблем (вопросов) городского сообщества"	901	01	04	1000000000	87310,1

строки:

Отдельные мероприятия	901	01	04	1090000000	85217,7	
Центральный аппарат	901	01	04	1090020400	80805,4	
Расходы на выплаты персоналу в целях обеспечения выполнения функций государственными (муниципальными) органами, казенными учреждениями, органами управления государственными внебюджетными фондами	901	01	04	1090020400	100	76970,6

изложить в следующей редакции:

Отдельные мероприятия	901	01	04	1090000000	80717,7	
Центральный аппарат	901	01	04	1090020400	76305,4	
Расходы на выплаты персоналу в целях обеспечения выполнения функций государственными (муниципальными) органами, казенными учреждениями, органами управления государственными внебюджетными фондами	901	01	04	1090020400	100	72470,6

после строки:

Социальное обеспечение и иные выплаты населению	901	10	03	1090061330	300	72,0
---	-----	----	----	------------	-----	------

дополнить строками следующего содержания:

Физическая культура и спорт	901	11			4500,0	
Физическая культура	901	11	01		4500,0	
Непрограммные направления деятельности	901	11	01		4500,0	
Возмещение затрат, связанных с оказанием услуг в сфере профессионального (любительского) футбола	901	11	01	9900060320	4500,0	
Предоставление субсидий бюджетным, автономным учреждениям и иным некоммерческим организациям	901	11	01	9900060320	600	4500,0

строку:

Управление строительства и капитального ремонта Администрации города Костромы	926				821129,3
---	-----	--	--	--	----------

изложить в следующей редакции:

Управление строительства и капитального ремонта Администрации города Костромы	926				835081,0
---	-----	--	--	--	----------

строки:

Национальная экономика	926	04			71051,7
Дорожное хозяйство (дорожные фонды)	926	04	09		71051,7

Муниципальная программа "Благоустройство и безопасность дорожного движения на территории города Костромы"	926	04	09	0300000000		71051,7
Подпрограмма "Содержание, ремонт и строительство автомобильных дорог общего пользования города Костромы"	926	04	09	0310000000		71051,7
изложить в следующей редакции:						
Национальная экономика	926	04				82340,2
Дорожное хозяйство (дорожные фонды)	926	04	09			82340,2
Муниципальная программа "Благоустройство и безопасность дорожного движения на территории города Костромы"	926	04	09	0300000000		82340,2
Подпрограмма "Содержание, ремонт и строительство автомобильных дорог общего пользования города Костромы"	926	04	09	0310000000		82340,2
строки:						
Проектирование, строительство (реконструкция), капитальный ремонт и ремонт автомобильных дорог общего пользования населенных пунктов	926	04	09	03100S1180		4171,8
Закупка товаров, работ и услуг для обеспечения государственных (муниципальных) нужд	926	04	09	03100S1180	200	4171,8
изложить в следующей редакции:						
Проектирование, строительство (реконструкция), капитальный ремонт и ремонт автомобильных дорог общего пользования населенных пунктов	926	04	09	03100S1180		15068,2
Закупка товаров, работ и услуг для обеспечения государственных (муниципальных) нужд	926	04	09	03100S1180	200	15068,2
после строки:						
Капитальные вложения в объекты недвижимого имущества государственной (муниципальной) собственности	926	04	09	031061.0210	400	40922,9
дополнить строками следующего содержания:						
Строительство автомобильной дороги общего пользования местного значения города Костромы, имеющей местоположение: Костромская область, город Кострома, продолжение улицы Зеленой до поселка Нового (погашение кредиторской задолженности)	926	04	09	0311000000		392,1
Проектирование, строительство (реконструкция), капитальный ремонт и ремонт автомобильных дорог общего пользования населенных пунктов	926	04	09	03110S1180		392,1
Капитальные вложения в объекты недвижимого имущества государственной (муниципальной) собственности	926	04	09	03110S1180	400	392,1
строки:						
Физическая культура и спорт	926	11				107731,6
Массовый спорт	926	11	02			107731,6
Муниципальная программа "Развитие образования, культуры, спорта, физической культуры и совершенствование молодежной политики в городе Костроме"	926	11	02	0100000000		107731,6
Подпрограмма "Развитие физической культуры и спорта в городе Костроме"	926	11	02	0130000000		107731,6
Реконструкция базы гребного спорта, расположенной на земельном участке по адресу: Российская Федерация, Костромская область, город Кострома, проспект Речной, 65 (реконструкция базы гребного спорта МБОУ ДОД г. Костромы "ДИУСШ № 9", Речной проспект, 65)	926	11	02	0130500000		107731,6
Финансовое обеспечение мероприятий федеральной целевой программы "Развитие физической культуры и спорта в Российской Федерации на 2016-2020 годы"	926	11	02	01305L4953		107731,6
Капитальные вложения в объекты недвижимого имущества государственной (муниципальной) собственности	926	11	02	01305L4953	400	107731,6
Комитет городского хозяйства Администрации города Костромы	932					1010008,8
Национальная экономика	932	04				546316,2
Дорожное хозяйство (дорожные фонды)	932	04	09			546316,2

Муниципальная программа "Благоустройство и безопасность дорожного движения на территории города Костромы"	932	04	09	0300000000		546316,2
Подпрограмма "Содержание, ремонт и строительство автомобильных дорог общего пользования города Костромы"	932	04	09	0310000000		546316,2
изложить в следующей редакции:						
Физическая культура и спорт	926	11				110394,8
Массовый спорт	926	11	02			110394,8
Муниципальная программа "Развитие образования, культуры, спорта, физической культуры и совершенствование молодежной политики в городе Костроме"	926	11	02	0100000000		110394,8
Подпрограмма "Развитие физической культуры и спорта в городе Костроме"	926	11	02	0130000000		110394,8
Реконструкция базы гребного спорта, расположенной на земельном участке по адресу: Российская Федерация, Костромская область, город Кострома, проспект Речной, 65 (реконструкция базы гребного спорта МБОУ ДОД г. Костромы "ДИУСШ № 9", Речной проспект, 65)	926	11	02	0130500000		110394,8
Финансовое обеспечение мероприятий федеральной целевой программы "Развитие физической культуры и спорта в Российской Федерации на 2016-2020 годы"	926	11	02	01305L4953		110394,8
Капитальные вложения в объекты недвижимого имущества государственной (муниципальной) собственности	926	11	02	01305L4953	400	110394,8
Комитет городского хозяйства Администрации города Костромы	932					1038290,2
Национальная экономика	932	04				574597,6
Дорожное хозяйство (дорожные фонды)	932	04	09			574597,6
Муниципальная программа "Благоустройство и безопасность дорожного движения на территории города Костромы"	932	04	09	0300000000		574597,6
Подпрограмма "Содержание, ремонт и строительство автомобильных дорог общего пользования города Костромы"	932	04	09	0310000000		574597,6
строки:						
Проектирование, строительство (реконструкция), капитальный ремонт и ремонт автомобильных дорог общего пользования населенных пунктов	932	04	09	03100S1180		243316,2
Закупка товаров, работ и услуг для обеспечения государственных (муниципальных) нужд	932	04	09	03100S1180	200	243316,2
Строительство (реконструкция), капитальный ремонт, ремонт и содержание автомобильных дорог общего пользования местного значения, в том числе формирование муниципальных дорожных фондов	932	04	09	03100S1190		2000,0
Закупка товаров, работ и услуг для обеспечения государственных (муниципальных) нужд	932	04	09	03100S1190	200	2000,0
изложить в следующей редакции:						
Проектирование, строительство (реконструкция), капитальный ремонт и ремонт автомобильных дорог общего пользования населенных пунктов	932	04	09	03100S1180		270980,5
Закупка товаров, работ и услуг для обеспечения государственных (муниципальных) нужд	932	04	09	03100S1180	200	270980,5
Строительство (реконструкция), капитальный ремонт, ремонт и содержание автомобильных дорог общего пользования местного значения, в том числе формирование муниципальных дорожных фондов	932	04	09	03100S1190		2617,1
Закупка товаров, работ и услуг для обеспечения государственных (муниципальных) нужд	932	04	09	03100S1190	200	2617,1
строки:						
ИТОГО РАСХОДОВ						5374631,7
изложить в следующей редакции:						
ИТОГО РАСХОДОВ						5416864,8

10) приложение 11 "Адресная инвестиционная программа города Костромы на 2018 год и на плановый период 2019 и 2020 годов" изложить в следующей редакции.

*"Приложение 11
к решению Думы города Костромы
от 21 декабря 2017 года №222
(в редакции решения Думы города Костромы
от 9 февраля 2018 года № 20)*

Адресная инвестиционная программа города Костромы на 2018 год и на плановый период 2019 и 2020 годов

Наименование, почтовый или строительный адрес объекта	Главный распорядитель средств бюджета города Костромы, заказчик	Раздел, подраздел классификации расходов бюджета	Объем бюджетных ассигнований на осуществление бюджетных инвестиций на 2018 год и на плановый период 2019 и 2020 годов (тысяч рублей)				Нормативно-правовое обоснование
			всего	в том числе:			
1	2	3	4	2018 год	2019 год	2020 год	8
Национальная экономика		0400	41 315,0	41 315,0			
Дорожное хозяйство		0409	41 315,0	41 315,0			

Строительство автомобильной дороги общего пользования местного значения города Костромы, имеющей местоположение: Костромская область, город Кострома, продолжение улицы Зеленой до поселка Нового (погашение кредиторской задолженности) в том числе: средства областного бюджета	Управление строительства и капитального ремонта Администрации города Костромы	0409	392,1	392,1			Постановление Администрации города Костромы от 3 апреля 2017 года № 740
			392,1	392,1			
Строительство сооружения "Автомобильные дороги общего пользования местного значения города Костромы" на территории, ограниченной улицами Магистральной, Евгения Ермакова, Стопани, Заволжской с применением проектной документации "Территория, ограниченная улицами Магистральной, Евгения Ермакова, Стопани, Заволжской. Улица в жилой застройке, проезды"	Управление строительства и капитального ремонта Администрации города Костромы	0409	40 922,9	40 922,9			
в том числе: за счет налоговых и неналоговых доходов бюджета города Костромы			1 023,1	1 023,1			
средства областного бюджета			1 023,0	1 023,0			
средства федерального бюджета			38 876,8	38 876,8			
Жилищно-коммунальное хозяйство		0500	12 000,0	2 000,0	5 000,0	5 000,0	
Коммунальное хозяйство		0502	12 000,0	2 000,0	5000,0	5 000,0	
Строительство магистральных сетей бытовой канализации, канализационно-насосной станции в поселке Северный	Комитет городского хозяйства Администрации города Костромы	0502	2 000,0	2 000,0			Постановление Администрации города Костромы от 24 июня 2016 года № 1712
в том числе: за счет налоговых и неналоговых доходов бюджета города Костромы			2 000,0	2 000,0			
Реконструкция водовода от площади Сусанинской по улице Шагова и улице Ю. Смирнова до автобусного вокзала в городе Костроме	Комитет городского хозяйства Администрации города Костромы	0502	10 000,0		5 000,0	5 000,0	
в том числе: за счет налоговых и неналоговых доходов бюджета города Костромы			10 000,0		5 000,0	5 000,0	
Образование		0700	1 570 008,4	498 413,2	464 910,0	606 685,2	
Дошкольное образование		0701	151 316,0	151 316,0			
Строительство здания "Детский сад на 220 мест имеющего местоположение: город Кострома, улица Московская, в районе дома 100 с применением проектной документации "Детский сад на 220 мест, расположенный на территории микрорайона "Венеция", ограниченного улицей Московской, Учхоза и акваторией реки Ключевка в г. Костроме"	Управление строительства и капитального ремонта Администрации города Костромы	0701	151 316,0	151 316,0			
в том числе: за счет налоговых и неналоговых доходов бюджета города Костромы			3 783,0	3 783,0			
средства областного бюджета			3 783,0	3 783,0			
средства федерального бюджета			143 750,0	143 750,0			
Общее образование		0702	1 418 692,4	347 097,2	464 910,0	606 685,2	
Строительство здания муниципального общеобразовательного учреждения города Костромы на 1000 мест на земельном участке, расположенном по адресу: город Кострома, улица Сулова, дом 8	Управление строительства и капитального ремонта Администрации города Костромы	0702	709 000,0	347 097,2	361 902,8		Постановление Администрации города Костромы от 5 июля 2016 года № 1788
в том числе: за счет налоговых и неналоговых доходов бюджета города Костромы			25 634,4	10 976,0	14 658,4		
средства областного бюджета			34 168,3	16 806,0	17 362,3		
средства федерального бюджета			649 197,3	319 315,2	329 882,1		
Строительство здания муниципального общеобразовательного учреждения города Костромы на 1000 мест на земельном участке, расположенном по адресу: город Кострома, улица Профсоюзная, в районе дома 48	Управление строительства и капитального ремонта Администрации города Костромы	0702	709 692,4		103 007,2	606 685,2	
в том числе: за счет налоговых и неналоговых доходов бюджета города Костромы			202 496,7		6 101,9	196 394,8	
средства областного бюджета			25 359,9		4 845,3	20 514,6	
средства федерального бюджета			481 835,8		92 060,0	389 775,8	
Физическая культура и спорт		1100	232 816,8	110 394,8	122 422,0		
Массовый спорт		1102	232 816,8	110 394,8	122 422,0		
Реконструкция базы гребного спорта, расположенной на земельном участке по адресу: Российская Федерация, Костромская область, город Кострома, проспект Речной, 65 (реконструкция базы гребного спорта МБОУ ДОД г. Костромы "ДЮСШ № 9", Речной проспект, 65)	Управление строительства и капитального ремонта Администрации города Костромы	1102	232 816,8	110 394,8	122 422,0		Постановление Администрации города Костромы от 28 марта 2017 года № 698
в том числе: за счет налоговых и неналоговых доходов бюджета города Костромы			20 751,5	5 131,6	15 619,9		
средства областного бюджета			112 065,3	5 263,2	106 802,1		
средства федерального бюджета			100 000,0	100 000,0			

ИТОГО			1 856 140,2	652 123,0	592 332,0	611 685,2	
в том числе:							
за счет налоговых и неналоговых доходов бюджета города Костромы			265 688,7	22 913,7	41 380,2	201 394,8	
средства областного бюджета			176 791,6	27 267,3	129 009,7	20 514,6	
средства федерального бюджета			1 413 659,9	601 942,0	421 942,1	389 775,8	

11) приложение 12 "Источники финансирования дефицита бюджета города Костромы на 2018 год" изложить в следующей редакции:

*"Приложение 12
к решению Думы города Костромы
от 21 декабря 2017 года № 222
(в редакции решения Думы города Костромы
от 9 февраля 2018 года № 20)*

**Источники финансирования дефицита бюджета
города Костромы на 2018 год**

Код классификации источников финансирования дефицитов бюджетов	Наименование источников финансирования дефицитов бюджетов	Сумма (тысяч рублей)
1	2	3
01 02 00 00 00 0000 000	Кредиты кредитных организаций в валюте Российской Федерации	48940,0
01 02 00 00 00 0000 700	Получение кредитов от кредитных организаций в валюте Российской Федерации	2748940,0
01 02 00 00 04 0000 710	Получение кредитов от кредитных организаций бюджетами городских округов в валюте Российской Федерации	2748940,0
01 02 00 00 00 0000 800	Погашение кредитов, предоставленных кредитными организациями в валюте Российской Федерации	-2700000,0
01 02 00 00 04 0000 810	Погашение бюджетами городских округов кредитов от кредитных организаций в валюте Российской Федерации	-2700000,0
01 03 00 00 00 0000 000	Бюджетные кредиты от других бюджетов бюджетной системы Российской Федерации	-51840,0
01 03 01 00 00 0000 000	Бюджетные кредиты от других бюджетов бюджетной системы Российской Федерации в валюте Российской Федерации	-51840,0
01 03 01 00 00 0000 700	Получение бюджетных кредитов от других бюджетов бюджетной системы Российской Федерации в валюте Российской Федерации	237314,0
01 03 01 00 04 0000 710	Получение кредитов от других бюджетов бюджетной системы Российской Федерации бюджетами городских округов в валюте Российской Федерации	237314,0
01 03 01 00 00 0000 800	Погашение бюджетных кредитов, полученных от других бюджетов бюджетной системы Российской Федерации в валюте Российской Федерации	-289154,0
01 03 01 00 04 0000 810	Погашение бюджетами городских округов кредитов от других бюджетов бюджетной системы Российской Федерации в валюте Российской Федерации	-289154,0
01 05 00 00 00 0000 000	Изменение остатков средств на счетах по учету средств бюджета	0
01 05 00 00 00 0000 500	Увеличение остатков средств бюджетов	-8406018,8
01 05 02 00 00 0000 500	Увеличение прочих остатков средств бюджетов	-8406018,8
01 05 02 01 00 0000 510	Увеличение прочих остатков денежных средств бюджетов	-8406018,8
01 05 02 01 04 0000 510	Увеличение прочих остатков денежных средств бюджетов городских округов	-8406018,8
01 05 00 00 00 0000 600	Уменьшение остатков средств бюджетов	8406018,8
01 05 02 00 00 0000 600	Уменьшение прочих остатков средств бюджетов	8406018,8
01 05 02 01 00 0000 610	Уменьшение прочих остатков денежных средств бюджетов	8406018,8
01 05 02 01 04 0000 610	Уменьшение прочих остатков денежных средств бюджетов городских округов	8406018,8
01 06 00 00 00 0000 000	Иные источники внутреннего финансирования дефицитов бюджетов	2900,0
01 06 05 00 00 0000 000	Бюджетные кредиты, предоставленные внутри страны в валюте Российской Федерации	2900,0
01 06 05 00 00 0000 600	Возврат бюджетных кредитов, предоставленных внутри страны в валюте Российской Федерации	2900,0
01 06 05 01 04 0000 640	Возврат бюджетных кредитов, предоставленных юридическим лицам из бюджетов городских округов в валюте Российской Федерации	2900,0
00 00 00 00 00 0000 000	Итого источников финансирования дефицита бюджета	0

2. Настоящее решение вступает в силу со дня его подписания и подлежит официальному опубликованию.

Глава города Костромы Ю. В. ЖУРИН.

**ОФИЦИАЛЬНЫЙ САЙТ АДМИНИСТРАЦИИ ГОРОДА КОСТРОМЫ
www.gradkostroma.ru**

**ИЗВЕЩЕНИЕ О ПРОВЕДЕНИИ СОБРАНИЯ О СОГЛАСОВАНИИ
МЕСТОПОЛОЖЕНИЯ ГРАНИЦЫ ЗЕМЕЛЬНОГО УЧАСТКА**

Кадастровым инженером **Перминовой А.С., специалистом ООО «Центр кадастровых услуг», Костромская обл., г. Кострома, ул. Маршала Новикова, д.22/22, офисы № 1, 5, 6, 7, 8, регистрации в государственном реестре лиц: 3169, aперminova88@yandex.ru, тел. 49-61-93, 8 915 924 26 40** (адрес электронной почты, контактный телефон, N регистрации в государственном реестре лиц, осуществляющих кадастровую деятельность), выполняются кадастровые работы в отношении земельного участка с кадастровым номером 44:27:020512:943, расположенного по адресу: Костромская обл., г. Кострома, ул. Боровая, садоводческое товарищество «Дубки», участок № 943.

Заказчиком кадастровых работ является Кучин Валентин Васильевич, почтовый адрес: Костромская обл., г. Кострома, ул. Маршала Новикова, д.11, кв. 20, тел. 8(4942)55-64-66

Собрание по поводу согласования местоположения границы земельного участка состоится по адресу: **Костромская обл., г. Кострома, ул. Маршала Новикова, д.22/22, офис № 5 «20» марта 2018 г. в «10» часов «00» минут**

С проектом межевого плана земельного участка можно ознакомиться по адресу: **Костромская обл., г. Кострома, ул. Маршала Новикова, д.22/22, офис № 5.**

Требования о проведении согласования местоположения границ земельных участков на местности принимаются с **«16» февраля 2018 г. по «19» марта 2018 г. (кроме выходных дней)** по адресу: **Костромская обл., г. Кострома, ул. Маршала Новикова, д.22/22, офис № 5**, обоснованные возражения о местоположении границ земельных участков после ознакомления с проектом межевого плана принимаются с **«16» февраля 2018 г. по «19» марта 2018 г. (кроме выходных дней)** по адресу: **Костромская обл., г. Кострома, ул. Маршала Новикова, д.22/22, офис № 5**

Смежные земельные участки, с правообладателями которых требуется согласовать местоположение границ земельных участков:

1. Земельный участок с кадастровым номером 44:27:020512:944, расположенный по адресу: Костромская обл., г. Кострома, ул. Боровая, садоводческое товарищество «Дубки», участок № 944;

2. Земельный участок с кадастровым номером 44:27:020512:1083, расположенный по адресу: Костромская обл., г. Кострома, ул. Боровая, садоводческое товарищество «Дубки» (земли общего пользования)

При проведении согласования местоположения границ при себе необходимо иметь документ, удостоверяющий личность, а также документы о правах на земельный участок (часть 12 статьи 39, часть 2 статьи 40 Федерального закона от 24 июля 2007 года N 221-ФЗ «О кадастровой деятельности»).

**ИЗВЕЩЕНИЕ О ПРОВЕДЕНИИ СОБРАНИЯ О СОГЛАСОВАНИИ
МЕСТОПОЛОЖЕНИЯ ГРАНИЦЫ ЗЕМЕЛЬНОГО УЧАСТКА**

Кадастровым инженером Кижикой О.В., № регистрации в государственном реестре лиц, осуществляющих кадастровую деятельность 2242, тел.45-33-81, Кострома, ул. М. Новикова, 4вE-mail: kadastr44@mail.ru в отношении земельного участка расположенного по адресу: **г. Кострома, ул. Мирославская д.3** выполняются кадастровые работы по уточнению местоположения границы и площади земельного участка с кадастровым номером 44:27:050404:86.

Заказчиком кадастровых работ является Воробьев Виталий Руфович (тел 8953-668-68-56, адрес проживания: г. Кострома, Мирославская, д.3)

Собрание заинтересованных лиц по поводу согласования местоположения границы состоится по адресу: **г. Кострома, ул. М. Новикова, д.4в «22» марта 2018г. в 11-30ч.00 мин.**

С проектом межевого плана земельного участка можно ознакомиться по адресу: **г. Кострома, ул. М. Новикова, д.4в.**

Требования о проведении согласования местоположения границ на местности принимаются с 19 февраля 2018 г. по 19 марта 2018 г., обоснованные возражения о местоположении границ земельных участков после ознакомления с проектом межевого плана принимаются с 19 февраля 2018 г. по 19 марта 2018 г., по адресу: **г. Кострома, ул. М. Новикова, д.4в.**

Правообладатели с которыми требуется согласовать местоположение границы:

земельный участок расположенный по адресу: г. Кострома, ул. Мирославская, д.5 с K№ 44:27:050404:49;

земельный участок расположенный по адресу: г. Кострома, ул. Родниковая, д.10 с K№ 44:27:050404:50;

При проведении согласования местоположения границ при себе необходимо иметь документ, удостоверяющий личность, а также документы о правах на земельный участок (часть 12 статьи 39, часть 2 статьи 40 Федерального закона от 24.07.2007г. №221-ФЗ «О кадастровой деятельности»).

**ИЗВЕЩЕНИЕ О ПРОВЕДЕНИИ СОБРАНИЯ О СОГЛАСОВАНИИ
МЕСТОПОЛОЖЕНИЯ ГРАНИЦЫ ЗЕМЕЛЬНОГО УЧАСТКА**

Кадастровым инженером Кижикой О.В., № регистрации в государственном реестре лиц, осуществляющих кадастровую деятельность 2242, тел.45-33-81, Кострома, ул. М. Новикова, 4вE-mail: kadastr44@mail.ru в отношении земельного участка расположенного по адресу: **г. Кострома, ул. Набережная, д.6** выполняются кадастровые работы по образованию местоположения границы и площади земельного участка.

Заказчиком кадастровых работ является Лебедева Надежда Николаевна (тел 8915-905-22-29, адрес проживания: г. Кострома, пос. Кустово, д.37)

Собрание заинтересованных лиц по поводу согласования местоположения границы состоится по адресу: **г. Кострома, ул. М. Новикова, д.4в «22» марта 2018г. в 09-00ч.00 мин.**

С проектом межевого плана земельного участка можно ознакомиться по адресу: **г. Кострома, ул. М. Новикова, д.4в.**

Требования о проведении согласования местоположения границ на местности принимаются с 19 февраля 2018 г. по 19 марта 2018 г., обоснованные возражения о местоположении границ земельных участков после ознакомления с проектом межевого плана принимаются с 19 февраля 2018 г. по 19 марта 2018 г., по адресу: **г. Кострома, ул. М. Новикова, д.4в.**

Правообладатели с которыми требуется согласовать местоположение границы:

земельный участок расположенный по адресу: г. Кострома, ул. Дачная, д.7 с K№ 44:27:080120:30;

При проведении согласования местоположения границ при себе необходимо иметь документ, удостоверяющий личность, а также документы о правах на земельный участок (часть 12 статьи 39, часть 2 статьи 40 Федерального закона от 24.07.2007г. №221-ФЗ «О кадастровой деятельности»).

**ИЗВЕЩЕНИЕ О ПРОВЕДЕНИИ СОБРАНИЯ О СОГЛАСОВАНИИ
МЕСТОПОЛОЖЕНИЯ ГРАНИЦЫ ЗЕМЕЛЬНОГО УЧАСТКА**

Кадастровым инженером Кижиквиной О.В., № регистрации в государственном реестре лиц, осуществляющих кадастровую деятельность 2242, тел.45-33-81, Кострома, ул. М. Новикова,4вЕ-mail: kadastr44@mail.ru в отношении земельного участка расположенного по адресу: **г. Кострома, д. Зубино НСТ «Восход», участок №19** выполняются кадастровые работы по уточнению местоположения границы и площади земельного участка с кадастровым номером 44:27:070416:19.

Заказчиком кадастровых работ является Малышева Ирина Геннальевна (тел 8920-640-31-30, адрес проживания: г. Кострома, ул. Никитская, д.104, кв.9)

Собрание заинтересованных лиц по поводу согласования местоположения границы состоится по адресу: **г. Кострома, ул. М. Новикова, д.4в «22» марта 2018г. в 10-30ч.00 мин.**

С проектом межевого плана земельного участка можно ознакомиться по адресу: **г. Кострома, ул. М. Новикова, д.4в.**

Требования о проведении согласования местоположения границ на местности принимаются с 19 февраля 2018 г. по 19 марта 2018 г., обоснованные возражения о местоположении границ земельных участков после ознакомления с проектом межевого плана принимаются с 19 февраля 2018 г. по 19 марта 2018 г., по адресу: **г. Кострома, ул. М. Новикова, д.4в.**

Правообладатели с которыми требуется согласовать местоположение границы:
земельный участок расположенный по адресу: г. Кострома, д. Зубино НСТ «Восход», участок №20 с кадастровым номером 44:27:070416:20;

земельный участок расположенный по адресу: г. Кострома, д. Зубино НСТ «Восход», участок №46 с кадастровым номером 44:27:070416:46;

земельный участок расположенный по адресу: г. Кострома, дер. Зубино, СТ «Восход» земли общего пользования, с кадастровым №44:27:070416:97;

При проведении согласования местоположения границ при себе необходимо иметь документ, удостоверяющий личность, а также документы о правах на земельный участок (часть 12 статьи 39, часть 2 статьи 40 Федерального закона от 24.07.2007г. №221-ФЗ «О кадастровой деятельности»).

ИЗВЕЩЕНИЕ О ПРОВЕДЕНИИ СОБРАНИЯ О СОГЛАСОВАНИИ МЕСТОПОЛОЖЕНИЯ ГРАНИЦЫ ЗЕМЕЛЬНОГО УЧАСТКА

Кадастровым инженером Кижиквиной О.В., № регистрации в государственном реестре лиц, осуществляющих кадастровую деятельность 2242, тел.45-33-81, Кострома, ул. М. Новикова,4вЕ-mail: kadastr44@mail.ru в отношении земельного участка расположенного по адресу: **г. Кострома, п. Первомайский, СТ «Юбилейный», участок №115** выполняются кадастровые работы по уточнению местоположения границы и площади земельного участка с кадастровым номером 44:27:020501:122.

Заказчиком кадастровых работ является Горячева Марина Юрьевна (тел 31-29-01, адрес проживания: г. Кострома, ул. Сусанина Ивана, д.32а/79, кв.29)

Собрание заинтересованных лиц по поводу согласования местоположения границы состоится по адресу: **г. Кострома, ул. М. Новикова, д.4в «22» марта 2018г. в 10-30ч.00 мин.**

С проектом межевого плана земельного участка можно ознакомиться по адресу: **г. Кострома, ул. М. Новикова, д.4в.**

Требования о проведении согласования местоположения границ на местности принимаются с 19 февраля 2018 г. по 19 марта 2018 г., обоснованные возражения о местоположении границ земельных участков после ознакомления с проектом межевого плана принимаются с 19 февраля 2018 г. по 19 марта 2018 г., по адресу: **г. Кострома, ул. М. Новикова, д.4в.**

Правообладатели с которыми требуется согласовать местоположение границы:
земельный участок расположенный по адресу: г. Кострома, п. Первомайский, СТ «Юбилейный», участок №114 с кадастровым номером 44:27:020501:120;

земельный участок расположенный по адресу: г. Кострома, п. Первомайский, СТ «Юбилейный», участок №116 с кадастровым номером 44:27:020501:123;

При проведении согласования местоположения границ при себе необходимо иметь документ, удостоверяющий личность, а также документы о правах на земельный участок (часть 12 статьи 39, часть 2 статьи 40 Федерального закона от 24.07.2007г. №221-ФЗ «О кадастровой деятельности»).

ИЗВЕЩЕНИЕ О ПРОВЕДЕНИИ СОБРАНИЯ О СОГЛАСОВАНИИ МЕСТОПОЛОЖЕНИЯ ГРАНИЦЫ ЗЕМЕЛЬНОГО УЧАСТКА

Кадастровым инженером Кижиквиной О.В., № регистрации в государственном реестре лиц, осуществляющих кадастровую деятельность 2242, тел.45-33-81, Кострома, ул. М. Новикова,4вЕ-mail: kadastr44@mail.ru в отношении земельного участка расположенного по адресу: **г. Кострома, п. Первомайский, СТ «Юбилейный», участок №92** выполняются кадастровые работы по уточнению местоположения границы и площади земельного участка с кадастровым номером 44:27:020501:93.

Заказчиком кадастровых работ является Бахмунова Людмила Дмитриевна (тел 8960-742-46-73, адрес проживания: г. Кострома, ул. Катушечная, д.23, кв.86)

Собрание заинтересованных лиц по поводу согласования местоположения границы состоится по адресу: **г. Кострома, ул. М. Новикова, д.4в «22» марта 2018г. в 10-00ч.00 мин.**

С проектом межевого плана земельного участка можно ознакомиться по адресу: **г. Кострома, ул. М. Новикова, д.4в.**

Требования о проведении согласования местоположения границ на местности принимаются с 19 февраля 2018 г. по 19 марта 2018 г., обоснованные возражения о местоположении границ земельных участков после ознакомления с проектом межевого плана принимаются с 19 февраля 2018 г. по 19 марта 2018 г., по адресу: **г. Кострома, ул. М. Новикова, д.4в.**

Правообладатели с которыми требуется согласовать местоположение границы:
земельный участок расположенный по адресу: г. Кострома, п. Первомайский, СТ «Юбилейный», участок №94 с кадастровым номером 44:27:020501:94;

земельный участок расположенный по адресу: г. Кострома, п. Первомайский, СТ «Юбилейный», участок №116 с кадастровым номером 44:27:020501:123;

При проведении согласования местоположения границ при себе необходимо иметь документ, удостоверяющий личность, а также документы о правах на земельный участок (часть 12 статьи 39, часть 2 статьи 40 Федерального закона от 24.07.2007г. №221-ФЗ «О кадастровой деятельности»).

ИЗВЕЩЕНИЕ О ПРОВЕДЕНИИ СОБРАНИЯ О СОГЛАСОВАНИИ МЕСТОПОЛОЖЕНИЯ ГРАНИЦЫ ЗЕМЕЛЬНОГО УЧАСТКА

Кадастровым инженером Кижиквиной О.В., № регистрации в государственном реестре лиц, осуществляющих кадастровую деятельность 2242, тел.45-33-81, Кострома, ул. М. Новикова,4вЕ-mail: kadastr44@mail.ru в отношении земельного участка расположенного по адресу: **г. Кострома, м/р-он Черноречье, ГК №49, бокс 121 с К№ 44:27:070109:420** выполняются кадастровые работы по уточнению местоположения границы и площади земельного участка.

Заказчиком кадастровых работ является Пономаренко Роман Игоревич (тел 8906-524-88-22, адрес проживания: г. Кострома, ул. Нижняя Дебря, д.22, кв.24)

Собрание заинтересованных лиц по поводу согласования местоположения границы состоится по адресу: **г. Кострома, ул. М. Новикова, д.4в «22» марта 2018г. в 09-30ч.00 мин.**

С проектом межевого плана земельного участка можно ознакомиться по адресу: **г. Кострома, ул. М. Новикова, д.4в.**

Требования о проведении согласования местоположения границ на местности принимаются с 19 февраля 2018 г. по 19 марта 2018 г., обоснованные возражения о местоположении границ земельных участков после ознакомления с проектом межевого плана принимаются с 19 февраля 2018 г. по 19 марта 2018 г., по адресу: **г. Кострома, ул. М. Новикова, д.4в.**

Правообладатели с которыми требуется согласовать местоположение границы:
земельный участок расположенный по адресу: г. Кострома, м/р-он Черноречье, ГК №49, бокс 120 с К№ 44:27:070109:419;

земельный участок расположенный по адресу: г. Кострома, м/р-он Черноречье, ГК №49, бокс 122 с К№ 44:27:070109:421;

При проведении согласования местоположения границ при себе необходимо иметь документ, удостоверяющий личность, а также документы о правах на земельный участок (часть 12 статьи 39, часть 2 статьи 40 Федерального закона от 24.07.2007г. №221-ФЗ «О кадастровой деятельности»).

ИЗВЕЩЕНИЕ О ПРОВЕДЕНИИ СОБРАНИЯ О СОГЛАСОВАНИИ МЕСТОПОЛОЖЕНИЯ ГРАНИЦ ЗЕМЕЛЬНОГО УЧАСТКА

Кадастровым инженером ООО «Кадастр Плюс» **Калмыковой Анной Николаевной** (адрес: г. Кострома, м-он Паново, д. 24, кв.135, email: 44-14-125@mail.ru, тел:8(903)8991970, № регистрации в гос. Реестре лиц осуществляющих кадастровую деятельность 32160) выполняются кадастровые работы в отношении земельного участка с кадастровым номером **44:27:080425:7** расположенного по адресу: **Костромская область, г. Кострома, проезд Малышковский, д. 28.**

Заказчиком кадастровых работ является **Сергеева Л.А. (Костромская область, г. Кострома, ул. Крупской, д. 27а, кв. 49, 8 (903) 895-86-34).**

Собрание по поводу согласования местоположения границ состоится по адресу: **г. Кострома, ул. Симановского, д. 7а, оф. 5, 6, 19 марта 2018г. в 11 часов 00 минут.**

С проектом межевого плана земельного участка можно ознакомиться по адресу: **г. Кострома, ул. Симановского, 7а, оф. 5, 6, (тел. 44-04-82), по рабочим дням с 10-00 до 17-00 часов.**

Требования о проведении согласования местоположения границ земельных участков на местности принимаются с **19 февраля 2018 г. по 19 марта 2018г.** по адресу: **г. Кострома, ул. Симановского, 7а, оф. 5, 6, по рабочим дням с 10-00 до 17-00 часов.** Обоснованные возражения о местоположении границ земельных участков после ознакомления с проектом межевого плана принимаются с **19 февраля 2018 г. по 19 марта 2018г.** по адресу: **г. Кострома, ул. Симановского, 7а, оф. 5, 6, по рабочим дням с 10-00 до 17-00 часов.** Обоснованным считается возражение, подкрепленное доказательствами, свидетельствующее о том, что установление границ земельного участка в соответствии с проектом межевого плана нарушает законные интересы правообладателя смежного участка.

Смежные земельные участки, с правообладателями которых требуется согласовать местоположение границы:
44:27:080425:14 и земельные участки расположенные в квартале **44:27:080425.**

При проведении согласования местоположения границ при себе необходимо иметь документ, удостоверяющий личность, а также документы о правах на земельный участок (часть 12 ст. 39, часть 2 ст. 40 Федерального закона от 24.07.2007 г. №221 «О кадастровой деятельности»)

ИЗВЕЩЕНИЕ О ПРОВЕДЕНИИ СОБРАНИЯ О СОГЛАСОВАНИИ МЕСТОПОЛОЖЕНИЯ ГРАНИЦ ЗЕМЕЛЬНОГО УЧАСТКА

Кадастровым инженером ООО «Горизонталь» **Рябовой М.С.,** № квалификационного аттестата 44-11-41, № регистрации в реестре в государственном реестре лиц, осуществляющих кадастровую деятельность 6995, почтовый адрес:156016, г. Кострома, м/р-н. Давыдовский-2, д.35, кв.130, тел:8(920)381-41-14, адрес электронной почты: 79203814114@yandex.ru в отношении земельного участка с кадастровым № 44:27:020512:585, расположенного по адресу: **г.Кострома, ул.Боровая, НСТ «Дубки», участок №585** выполняются кадастровые работы по уточнению местоположения границы земельного участка.

Заказчиком кадастровых работ является **Котова Елена Валентиновна.** Тел:890389728479. Почтовый адрес: г.Кострома, м/р-н. Черноречье, д.3, кв.103

Собрание заинтересованных лиц по поводу согласования местоположения границ состоится по адресу: **г.Кострома, ул.Боровая, НСТ «Дубки», участок №585 «16»** марта 2018 г. в 12 часов 10 минут.

С проектом межевого плана земельного участка можно ознакомиться по адресу: **г. Кострома, м/р-н. Давыдовский-2, д.35, кв.130**Обоснованные возражения относительно местоположения границ, содержащихся в проекте межевого плана принимаются с «19» февраля 2018 г. по «15» марта 2018 г. по адресу: **г. Кострома, м/р-н. Давыдовский-2, д.35, кв.130.**

Смежные земельные участки, с правообладателями которых требуется согласовать местоположение границ:

кадастровый № 44:27:020512:584, расположенный по адресу: **г.Кострома, ул.Боровая, НСТ «Дубки», участок №584**

кадастровый № 44:27:020512:586, расположенный по адресу: **г.Кострома, ул.Боровая, НСТ «Дубки», участок №586**

кадастровый № 44:27:020512:600, расположенный по адресу: **г.Кострома, ул.Боровая, НСТ «Дубки», участок №600**

При проведении согласования местоположения границ при себе необходимо иметь документ, удостоверяющий личность, а также документы, подтверждающие права на соответствующий земельный участок (часть 12 статьи 39, часть 2 статьи 40 Федерального закона от 27.07.2007г. №221-ФЗ «О кадастровой деятельности»)

ИЗВЕЩЕНИЕ О ПРОВЕДЕНИИ СОБРАНИЯ О СОГЛАСОВАНИИ МЕСТОПОЛОЖЕНИЯ ГРАНИЦ ЗЕМЕЛЬНОГО УЧАСТКА

Кадастровым инженером ООО «Горизонталь» **Рябовой М.С.,** № квалификационного аттестата 44-11-41, № регистрации в реестре в государственном реестре лиц, осуществляющих кадастровую деятельность 6995, почтовый адрес:156016, г. Кострома, м/р-н. Давыдовский-2, д.35, кв.130, тел:8(920)381-41-14, адрес электронной почты: 79203814114@yandex.ru в

кадастровый № 44:27:020512:558, расположенный по адресу: г.Кострома, ул.Боровая, НСТ «Дубки», участок №558

При проведении согласования местоположения границ при себе необходимо иметь документ, удостоверяющий личность, а также документы, подтверждающие права на соответствующий земельный участок (часть 12 статьи 39, часть 2 статьи 40 Федерального закона от 27.07.2007г. №221-ФЗ «О кадастровой деятельности»)

ИЗВЕЩЕНИЕ О ПРОВЕДЕНИИ СОБРАНИЯ О СОГЛАСОВАНИИ МЕСТОПОЛОЖЕНИЯ ГРАНИЦЫ ЗЕМЕЛЬНОГО УЧАСТКА

Кадастровым инженером Кижиквиной О.В., № регистрации в государственном реестре лиц, осуществляющих кадастровую деятельность 2242, тел.45-33-81, г.Кострома, ул. М. Новикова,4вE-mail: kadastr44@mail.ru в отношении земельного участка расположенного по адресу: **г. Кострома, мкр. Паново, СТ «Прогресс» участок №58** выполняются кадастровые работы по уточнению границы и площади земельного участка с кадастровым номером 44:27:080520:58;

Заказчиком кадастровых работ является Голубев Константин Александрович (тел 8905-153-70-26, адрес проживания: г. Кострома, ул. Вишневая, д.3, кв.29)

Собрание заинтересованных лиц по поводу согласования местоположения границы состоится по адресу: **г. Кострома, ул. М. Новикова, д.4в «22» марта 2018г. в 12-00ч.00 мин.**

С проектом межевого плана земельного участка можно ознакомиться по адресу: г. Кострома, ул. М. Новикова, д.4в.

Требования о проведении согласования местоположения границ на местности принимаются с 19 февраля 2018 г. по 19 марта 2018 г., обоснованные возражения о местоположении границ земельных участков после ознакомления с проектом межевого плана принимаются с 19 февраля 2018 г. по 19 марта 2018 г., по адресу: г. Кострома, ул. М. Новикова, д.4в.

Правообладатели с которыми требуется согласовать местоположение границы: **земельный участок расположенный по адресу: г. Кострома, мкр. Паново, СТ «Прогресс» участок №57 с К№ 44:27:080520:57;**

При проведении согласования местоположения границ при себе необходимо иметь документ, удостоверяющий личность, а также документы о правах на земельный участок (часть 12 статьи 39, часть 2 статьи 40 Федерального закона от 24.07.2007г. №221-ФЗ «О кадастровой деятельности»).

ИЗВЕЩЕНИЕ О ПРОВЕДЕНИИ СОБРАНИЯ О СОГЛАСОВАНИИ МЕСТОПОЛОЖЕНИЯ ГРАНИЦЫ ЗЕМЕЛЬНОГО УЧАСТКА

Кадастровым инженером Кижиквиной О.В., № регистрации в государственном реестре лиц, осуществляющих кадастровую деятельность 2242, тел.45-33-81, г.Кострома, ул. М. Новикова,4вE-mail: kadastr44@mail.ru в отношении земельного участка расположенного по адресу: **г. Кострома, ул. Буйская, д.55** выполняются кадастровые работы по уточнению границы и площади земельного участка с кадастровым номером 44:27:050533:7;

Заказчиком кадастровых работ является Смирнова Надежда Августовна (тел 8915-905-23-79, адрес проживания: г. Кострома, ул. Буйская, д.55)

Собрание заинтересованных лиц по поводу согласования местоположения границы состоится по адресу: **г. Кострома, ул. М. Новикова, д.4в «22» марта 2018г. в 10-30ч.00 мин.**

С проектом межевого плана земельного участка можно ознакомиться по адресу: г. Кострома, ул. М. Новикова, д.4в.

Требования о проведении согласования местоположения границ на местности принимаются с 19 февраля 2018 г. по 19 марта 2018 г., обоснованные возражения о местоположении границ земельных участков после ознакомления с проектом межевого плана принимаются с 19 февраля 2018 г. по 19 марта 2018 г., по адресу: г. Кострома, ул. М. Новикова, д.4в.

Правообладатели с которыми требуется согласовать местоположение границы: **земельный участок расположенный по адресу: г. Кострома, ул. Буйская, д.55 с К№ 44:27:050533:8;**

земельный участок расположенный по адресу: г. Кострома, ул. Полевая, д.92 с К№ 44:27:050533:26, 44:27:050533:27, 44:27:050533:28;

При проведении согласования местоположения границ при себе необходимо иметь документ, удостоверяющий личность, а также документы о правах на земельный участок (часть 12 статьи 39, часть 2 статьи 40 Федерального закона от 24.07.2007г. №221-ФЗ «О кадастровой деятельности»).

ИЗВЕЩЕНИЕ О ПРОВЕДЕНИИ СОБРАНИЯ О СОГЛАСОВАНИИ МЕСТОПОЛОЖЕНИЯ ГРАНИЦЫ ЗЕМЕЛЬНОГО УЧАСТКА

Кадастровым инженером Кижиквиной О.В., № регистрации в государственном реестре лиц, осуществляющих кадастровую деятельность 2242, тел.45-33-81, г.Кострома, ул. М. Новикова,4вE-mail: kadastr44@mail.ru в отношении земельного участка расположенного по адресу: **г. Кострома, ул. Буйская, д.5** выполняются кадастровые работы по уточнению границы и площади земельного участка с кадастровым номером 44:27:050526:1;

Заказчиком кадастровых работ является Смельчакова Елена Леонидовна (тел 8953-667-4651, адрес проживания: г. Кострома, ул. Буйская, д.5)

Собрание заинтересованных лиц по поводу согласования местоположения границы состоится по адресу: **г. Кострома, ул. М. Новикова, д.4в «22» марта 2018г. в 08-30ч.00 мин.**

С проектом межевого плана земельного участка можно ознакомиться по адресу: г. Кострома, ул. М. Новикова, д.4в.

Требования о проведении согласования местоположения границ на местности принимаются с 19 февраля 2018 г. по 19 марта 2018 г., обоснованные возражения о местоположении границ земельных участков после ознакомления с проектом межевого плана принимаются с 19 февраля 2018 г. по 19 марта 2018 г., по адресу: г. Кострома, ул. М. Новикова, д.4в.

Правообладатели с которыми требуется согласовать местоположение границы: **земельный участок расположенный по адресу: г. Кострома, ул. Буйская, д.3 с К№ 44:27:050526:5;**

При проведении согласования местоположения границ при себе необходимо иметь документ, удостоверяющий личность, а также документы о правах на земельный участок (часть 12 статьи 39, часть 2 статьи 40 Федерального закона от 24.07.2007г. №221-ФЗ «О кадастровой деятельности»).

ИЗВЕЩЕНИЕ О ПРОВЕДЕНИИ СОБРАНИЯ О СОГЛАСОВАНИИ МЕСТОПОЛОЖЕНИЯ ГРАНИЦЫ ЗЕМЕЛЬНОГО УЧАСТКА

Кадастровым инженером Кижиквиной О.В., № регистрации в государственном реестре

лиц, осуществляющих кадастровую деятельность 2242, тел.45-33-81, г.Кострома, ул. М. Новикова,4вE-mail: kadastr44@mail.ru в отношении земельного участка расположенного по адресу: **г. Кострома, ул. Славянская, д.40** выполняются кадастровые работы по уточнению границы и площади земельного участка с кадастровым номером 44:27:020330:11;

Заказчиком кадастровых работ является Жуколина Ольга Николаевна (тел 8-909-255-42-96, адрес проживания: г. Кострома, ул. Линейная, д.22, кв.4)

Собрание заинтересованных лиц по поводу согласования местоположения границы состоится по адресу: **г. Кострома, ул. М. Новикова, д.4в «22» марта 2018г. в 09-00ч.00 мин.**

С проектом межевого плана земельного участка можно ознакомиться по адресу: г. Кострома, ул. М. Новикова, д.4в.

Требования о проведении согласования местоположения границ на местности принимаются с 19 февраля 2018 г. по 19 марта 2018 г., обоснованные возражения о местоположении границ земельных участков после ознакомления с проектом межевого плана принимаются с 19 февраля 2018 г. по 19 марта 2018 г., по адресу: г. Кострома, ул. М. Новикова, д.4в.

Правообладатели с которыми требуется согласовать местоположение границы: **земельный участок расположенный по адресу: г. Кострома, ул. Боровая, д. 29в с К№ 44:27:020330:4;**

земельный участок расположенный по адресу: г. Кострома, ул. Боровая, д. 29г с К№ 44:27:020330:2;

При проведении согласования местоположения границ при себе необходимо иметь документ, удостоверяющий личность, а также документы о правах на земельный участок (часть 12 статьи 39, часть 2 статьи 40 Федерального закона от 24.07.2007г. №221-ФЗ «О кадастровой деятельности»).

ИЗВЕЩЕНИЕ О ПРОВЕДЕНИИ СОБРАНИЯ О СОГЛАСОВАНИИ МЕСТОПОЛОЖЕНИЯ ГРАНИЦЫ ЗЕМЕЛЬНОГО УЧАСТКА

Кадастровым инженером Кижиквиной О.В., № регистрации в государственном реестре лиц, осуществляющих кадастровую деятельность 2242, тел.45-33-81, г.Кострома, ул. М. Новикова,4вE-mail: kadastr44@mail.ru в отношении земельного участка расположенного по адресу: **г. Кострома, дер. Скорбежки, СТ «Текстильщик-2» участок №66** выполняются кадастровые работы по уточнению границы и площади земельного участка с кадастровым номером 44:27:050206:66;

Заказчиком кадастровых работ является Суворова Дарья Андреевна (тел 32-55-47, адрес проживания: г. Кострома, ул. Шагова, д.181, кв.85)

Собрание заинтересованных лиц по поводу согласования местоположения границы состоится по адресу: **г. Кострома, ул. М. Новикова, д.4в «22» марта 2018г. в 13-00ч.00 мин.**

С проектом межевого плана земельного участка можно ознакомиться по адресу: г. Кострома, ул. М. Новикова, д.4в.

Требования о проведении согласования местоположения границ на местности принимаются с 19 февраля 2018 г. по 19 марта 2018 г., обоснованные возражения о местоположении границ земельных участков после ознакомления с проектом межевого плана принимаются с 19 февраля 2018 г. по 19 марта 2018 г., по адресу: г. Кострома, ул. М. Новикова, д.4в.

Правообладатели с которыми требуется согласовать местоположение границы: **земельный участок расположенный по адресу: г. Кострома, дер. Скорбежки, СТ «Текстильщик-2» участок №65 с К№ 44:27:050206:65;**

земельный участок расположенный по адресу: г. Кострома, дер. Скорбежки, СТ «Текстильщик-2» участок №67 с К№ 44:27:050206:67;

земельный участок расположенный по адресу: г. Кострома, дер. Скорбежки, СТ «Текстильщик-2» участок №81 с К№ 44:27:050206:81;

земельный участок расположенный по адресу: г. Кострома, дер. Скорбежки, СТ «Текстильщик-2» с К№ 44:27:050206:150 (земли общего пользования);

При проведении согласования местоположения границ при себе необходимо иметь документ, удостоверяющий личность, а также документы о правах на земельный участок (часть 12 статьи 39, часть 2 статьи 40 Федерального закона от 24.07.2007г. №221-ФЗ «О кадастровой деятельности»).

Администрация города Костромы

ПОСТАНОВЛЕНИЕ

14 февраля 2018 года

№ 267

О предоставлении разрешения на отклонение от предельных параметров разрешенного строительства на земельном участке, расположенном по адресу: Российская Федерация, Костромская область, город Кострома, улица Озерная, 5

На основании заявления Ю. С. Береговой, в соответствии со статьей 40 Градостроительного кодекса Российской Федерации, протоколом публичных слушаний от 9 января 2018 года № 103 по вопросу предоставления разрешения на отклонение от предельных параметров разрешенного строительства на земельном участке, расположенном по адресу: Российская Федерация, Костромская область, город Кострома, улица Озерная, 5, с учетом итогового документа (заключения о результатах) публичных слушаний, рекомендаций Комиссии по подготовке проекта Правил землепользования и застройки города Костромы, руководствуясь статьями 42, 44, частью 1 статьи 57 Устава муниципального образования городского округа город Кострома,

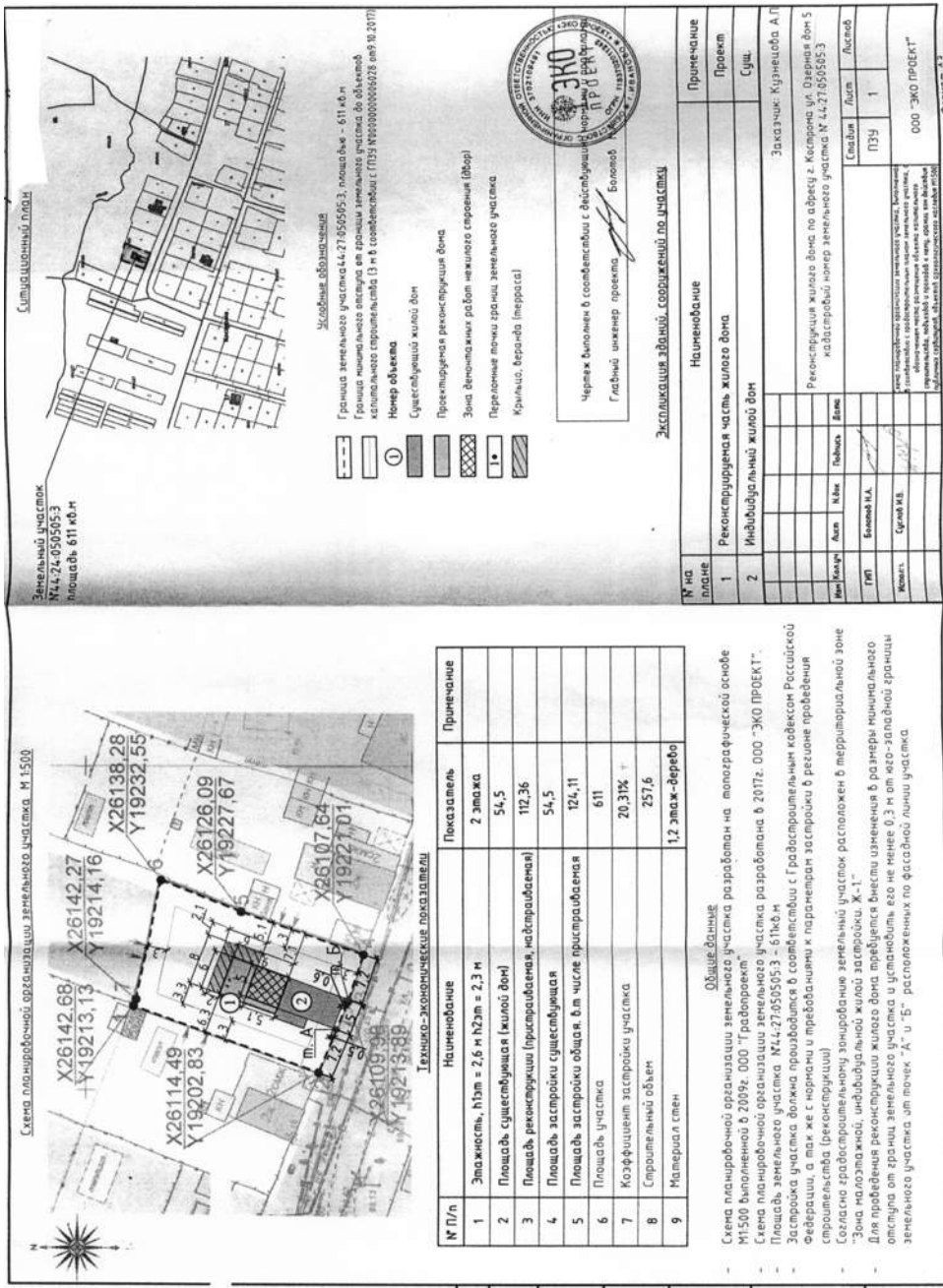
ПОСТАНОВЛЯЮ:

1. Предоставить разрешение на отклонение от предельных параметров разрешенного строительства на земельном участке с кадастровым номером 44:27:050505:3, площадью 0, 0611 га, расположенном по адресу: Российская Федерация, Костромская область, город Кострома, улица Озерная, 5, установив минимальный отступ от юго-западной границы земельного участка 0,5 м от точки А до точки Б, в целях реконструкции индивидуального жилого дома, согласно приложению к настоящему постановлению.

2. Настоящее постановление вступает в силу со дня его подписания, подлежит официальному опубликованию в информационно-правовом бюллетене «Официальный вестник города Костромы» и размещению на официальном сайте Администрации города Костромы в информационно-телекоммуникационной сети «Интернет».

Глава Администрации города Костромы В.В. ЕМЕЦ.

Приложение к постановлению Администрации города Костромы от 14 февраля 2018 года № 267



Администрация города Костромы
ПОСТАНОВЛЕНИЕ
 14 февраля 2018 года № 266

Об отказе в предоставлении разрешения на отклонение от предельных параметров разрешенного строительства на земельном участке, расположенном по адресу: Российская Федерация, Костромская область, город Кострома, улица Октябрьская, 16

На основании заявления В. Е. Мишина, в интересах которого действует Н. В. Скробова по доверенности от 2 марта 2017 года № 44АА0558063, в соответствии со статьей 40 Градостроительного кодекса Российской Федерации, протоколом публичных слушаний от 9 января 2018 года № 103 по вопросу предоставления разрешения на отклонение от предельных параметров разрешенного строительства на земельном участке, расположенном по адресу: Российская Федерация, Костромская область, город Кострома, улица Октябрьская, 16, в связи с отсутствием обоснования того, что земельный участок имеет неблагоприятные характеристики и не может эффективно использоваться, с учетом итогового документа (заключения о результатах) публичных слушаний, рекомендаций Комиссии по подготовке проекта Правил землепользования и застройки города Костромы, принимая во внимание возражения смежных землепользователей, руководствуясь статьями 42, 44, частью 1 статьи 57 Устава муниципального образования городского округа город Кострома,

ПОСТАНОВЛЯЮ:

1. Отказать в предоставлении разрешения на отклонение от предельных параметров разрешенного строительства на земельном участке с кадастровым номером 44:27:040742:14, площадью 0, 0967 га, расположенном по адресу: Российская Федерация, Костромская область, город Кострома, улица Октябрьская, 16, в части установления минимального отступа от юго-восточной границы земельного участка 2,0 м от точки А до точки Б, в целях реконструкции индивидуального жилого дома

2. Настоящее постановление вступает в силу со дня его подписания, подлежит официальному опубликованию в информационно-правовом бюллетене «Официальный вестник города Костромы» и размещению на официальном сайте Администрации города Костромы в информационно-телекоммуникационной сети «Интернет».

Глава Администрации города Костромы В.В. ЕМЕЦ.

Протокол заседания Общественной муниципальной комиссии по обеспечению реализации муниципальной программы формирования современной городской среды на территории города Костромы (выписка)

Дата и время проведения: 13 февраля 2018 года, 10.00 часов

Вопрос 4. Информация о поступивших дизайн-проектах, утверждение перечня дизайн-проектов, вносимых на народное голосование.

Заслушав информацию заместителя главы Администрации города Костромы Ворониной О.В. комиссия решила:

4.1. Утвердить перечень дизайн-проектов территории в районе парка Победа, выносимых на народное голосование:

дизайн-проект, представленный инициативной группой в составе Общественная палата Костромской области, Костромская региональная организация ветеранов «Российский

Союз ветеранов», Костромское региональное отделение Общероссийского общественного движения по увековечиванию памяти павших при защите Отечества «Поисковое движение России», Военно-исторический отдел Костромского музея заповедника, Рытов Владимир Витальевич – член Союза архитекторов России, генеральный директор ООО «М.АРТ»;

дизайн проект, представленный проектной организацией ООО «СтройПроектСервис» в лице генерального директора Турьева Николая Павловича, главного архитектора проекта Баранова Алексея Сергеевича, архитектора – дизайнера Матыциной Юлии Васильевны, инженера-консультанта Мойсока Евгения Витальевича.

4.2. Утвердить перечень дизайн-проектов территории вдоль реки Волги в Заволжском районе, выносимых на народное голосование:

дизайн-проект, представленный инициативной группой в составе Федоров Александр Владимирович, Бугрова Елена Анатольевна, Куфтяк Анастасия Андреевна

дизайн-проект, представленный творческой группой в составе студентов архитектурно-строительного факультета Костромской государственной сельскохозяйственной академии: Старых Владимира Владимировича, Кузнецовой Екатерины Сергеевны, Кузнецовой Анастасии Алексеевны, Воеводиной Дарьи Андреевны и преподавателя – Фатеевой Ирины Михайловны;

дизайн-проект инициативной группы Творческой лаборатории трансформации городских пространств Института культуры и искусств Костромского государственного университета в составе Истратова Алена, Кашникова Мария, Тяпкин Андрей, Тетеркина Антонина, Кустова Мария, Евдокимова Анна, Батин Арсений, Лопатина Диана, Наумова Виктория, Осиноватикова Мария, руководитель Домахина Надежда Михайловна (при условии доработки проекта)

4.3. Предложить инициативной группе Творческой лаборатории трансформации городских пространств Института культуры и искусств Костромского государственного университета в срок не позднее 19 февраля 2018 года представить в Администрацию города Костромы доработанный дизайн-проект, оформленный в соответствии с требованиями, установленными решением Общественной муниципальной комиссии по обеспечению реализации муниципальной программы формирования современной городской среды на территории города Костромы.

Содержание номера:

Постановление Администрации города Костромы № 230 от 8 февраля 2018 года
 «Об утверждении Административного регламента предоставления Администрацией города Костромы муниципальной услуги по рассмотрению заявлений о проведении аукциона по предоставлению земельных участков, находящихся в муниципальной собственности города Костромы, и земельных участков, государственная собственность на которые не разграничена, на территории города Костромы в собственность или в аренду»..... **стр. 2–9**

Постановление Администрации города Костромы № 251 от 12 февраля 2018 года
 «О проведении аукционов на право заключения договоров аренды земельных участков, государственная собственность на которые не разграничена, расположенных на территории города Костромы»..... **стр. 9**

Постановление Администрации города Костромы № 252 от 12 февраля 2018 года
 «О проведении аукциона на право заключения договора аренды земельного участка, государственная собственность на который не разграничена, расположенного по адресу: Российская Федерация, Костромская область, город Кострома, проезд Речной 4-й, 9»..... **стр. 9**

Постановление Администрации города Костромы № 250 от 12 февраля 2018 года
 «Об утверждении перечня пунктов опроса граждан»..... **стр. 9–16**

Постановление Администрации города Костромы № 3427 от 29 декабря 2017 года
 «Об утверждении числа граждан, подлежащих включению в запасные списки кандидатов в присяжные заседатели города Костромы на 2018-2021 годы»..... **стр. 16**

Информационное сообщение о проведении публичных слушаний **стр. 16**

Постановление Главы города Костромы № 8 от 12 февраля 2018 года
 «О назначении публичных слушаний по проекту межевания территории по улице Никитской в районе домов 76-98» **стр. 16–17**

Проект постановления Администрации города Костромы
 «Об утверждении документации по планировке территории по улице Никитской в районе домов 76-98»..... **стр. 17**

Проект межевания территории по улице Никитской в районе домов 76-98..... **стр. 1, 17–22, 40**

Решение Думы города Костромы № 20 от 9 февраля 2018 года
 «О внесении изменений в решение Думы города Костромы от 21 декабря 2017 года № 222 "О бюджете города Костромы на 2018 год и на плановый период 2019 и 2020 годов"» **стр. 22–30**

Известия о проведении собраний о согласовании местоположения границ земельных участков..... **стр. 30–38**

Постановление Администрации города Костромы № 267 от 14 февраля 2018 года
 «О предоставлении разрешения на отклонение от предельных параметров разрешенного строительства на земельном участке, расположенном по адресу: Российская Федерация, Костромская область, город Кострома, улица Озерная, 5»..... **стр. 38–39**

Постановление Администрации города Костромы № 266 от 14 февраля 2018 года
 «Об отказе в предоставлении разрешения на отклонение от предельных параметров разрешенного строительства на земельном участке, расположенном по адресу: Российская Федерация, Костромская область, город Кострома, улица Октябрьская, 16»..... **стр. 39**

Протокол заседания Общественной муниципальной комиссии по обеспечению реализации муниципальной программы формирования современной городской среды на территории города Костромы (выписка)..... **стр. 39**

Условные обозначения и обозначения	Наименование	Дата	Подпись	Лист	Листов
	Граница территории проекта планировки				
	Граница кадастрового квартала 44-27/04/0642				
	Кадастровый квартал 44-27/04/0642				
	Граница земельного участка				
	Кадастровый номер земельного участка 44-27/04/0642/3216				
	Граница земельного участка капитального строительства 44-27/04/0642/4834				
	Граница охранной зоны, сведения о которой имеются в ЕГРН 44-27/2.319				
	Учетный номер охранной зоны				
	Существующие красные линии				
	Зона подтопления и территории с глубины залегания грунтовых вод до 2 метров				

Изм.	Кол.уч.	Лист	№ докум.	Подпись	Дата

Проект планировки территории по улице Никитской, в районе дома 76-98
 Чертеж границ зон с особыми условиями использования территории
 М 1:1000
 Оптическое изображение МКД-44

Издатель: Муниципальное казенное учреждение города Костромы
 «Муниципальный архив города Костромы» (МКУ МАК)
 Адрес редакции и издателя:
 156022, г. Кострома, ул. Голубкова, д. 6. Тел./факс (4942) 53-28-53.
 Тел.(4942) 53-29-81. E-mail: archiv@gradkostroma.ru

Главный редактор Елена Бабенко

ОФИЦИАЛЬНЫЙ ВЕСТНИК
 города Костромы

Учредитель — Администрация города Костромы



Газета отпечатана в типографии
 ГП «Областная типография им. Горького»,
 г. Кострома, ул. Петра Щербины, 2. Заказ _____
 Тираж 120 экз. Подписание по графику в 18.00
 Подписано в печать 15.02.2018 в 18.00