



# АДМИНИСТРАЦИЯ ГОРОДА КОСТРОМЫ

## ПОСТАНОВЛЕНИЕ

2 февраля 2018 года

№ 167

**О внесении изменений в постановление Администрации города Костромы от 12 августа 2013 года № 1772 «Об утверждении схем границ, прилегающих к некоторым организациям и объектам территорий, на которых не допускается розничная продажа алкогольной продукции, на территории города Костромы»**

В соответствии с Федеральным законом от 22 ноября 1995 года № 171-ФЗ «О государственном регулировании производства и оборота этилового спирта, алкогольной и спиртосодержащей продукции и об ограничении потребления (распития) алкогольной продукции», постановлением Правительства Российской Федерации от 27 декабря 2012 года № 1425 «Об определении органами государственной власти субъектов Российской Федерации мест массового скопления граждан и мест нахождения источников повышенной опасности, в которых не допускается розничная продажа алкогольной продукции, а также определении органами местного самоуправления границ прилегающих к некоторым организациям и объектам территорий, на которых не допускается розничная продажа алкогольной продукции», приказом департамента экономического развития Костромской области от 4 октября 2017 года № 5 «Об определении мест нахождения источников повышенной опасности, в которых не допускается розничная продажа алкогольной продукции и розничная продажа алкогольной продукции при оказании услуг общественного питания», постановлением Администрации города Костромы от 1 марта 2013 года № 359 «Об определении границ прилегающих к некоторым организациям и объектам территорий, на которых не допускается розничная продажа алкогольной продукции, на территории города Костромы», руководствуясь статьями 42, 44, частью 1 статьи 57 Устава города Костромы,

### ПОСТАНОВЛЯЮ:

1. Внести в постановление Администрации города Костромы от 12 августа 2013 года № 1772 «Об утверждении схем границ, прилегающих к некоторым организациям и объектам территорий, на которых не допускается розничная продажа алкогольной продукции, на территории города Костромы» (с изменениями, внесенными постановлениями Администрации города Костромы от 28 марта 2014 года № 746, от 11 июля 2014 года № 1746, от 29 декабря 2014 года № 3592, 27 мая 2015 года № 1204, от 31 августа 2015 года № 2409, от 3 декабря 2015 года № 3585, от 10 июня 2016 года № 1609, от 9 августа 2016 года № 2181, от 2 марта 2017 года № 472, от 30 марта 2017 года № 703, от 7 июня 2017 года № 1677, от 18 августа 2017 года № 2309) следующие изменения:

1.1. во вводной части слова «постановлением администрации Костромской области от 31 мая 2013 года № 237-а «Об определении мест массового скопления граждан и мест нахождения источников повышенной опасности, в которых не допускается розничная продажа алкогольной продукции» заменить словами «приказом департамента экономического развития Костромской области от 4 октября 2017 года № 5 "Об определении мест нахождения источников повышенной опасности, в которых не допускается розничная продажа алкогольной продукции и розничная продажа алкогольной продукции при оказании услуг общественного питания"»;

1.2. в пункте 1.36 слова «"Средняя общеобразовательная школа № 38"» заменить словами «"Средняя общеобразовательная школа № 38 имени выдающегося земляка, дважды Героя Советского Союза Афанасия Петровича Шилина"»;

1.3. в пункте 1.140 слова «к муниципальному бюджетному учреждению дополнительного образования города Костромы "Детско-юношеская спортивная школа № 5"» заменить словами «к муниципальному бюджетному учреждению города Костромы "Спортивная школа № 5 имени выдающегося земляка, Анатолия Николаевича Герасимова"»;

1.4. в пункте 1.147 слова «"Детский сад № 4"» заменить словами «"Детский сад № 88"»;

1.5. в пункте 1.166 слова «"Детский сад № 22"» заменить словами «"Детский сад № 54"»;

1.6. пункт 1.369 признать утратившим силу;

1.7. пункт 1.372 изложить в следующей редакции:

«1.372. схему границ территорий, прилегающих к станции газонаполнительной г. Костромы общества с ограниченной ответственностью «Костромские Просторы», расположенному по адресу: улица Галичская, 119 (приложение 372)»;

1.8. в пункте 1.473 слова «негосударственному образовательному» исключить;

1.9. дополнить новыми пунктами 1.552 – 564 следующего содержания:

«1.552. схему границ территорий, прилегающих к муниципальному бюджетному дошкольному образовательному учреждению города Костромы «Детский сад № 41», расположенному по адресу: город Кострома, улица Просёлочная, 24 (приложение 552);

1.553. схему границ территорий, прилегающих к муниципальному автономному дошкольному образовательному учреждению города Костромы «Детский сад № 8», расположенному по адресу: город Кострома, бульвар Маршала Василевского, 4 (приложение 553);

1.554. схему границ территорий, прилегающих к муниципальному бюджетному дошкольному образовательному учреждению города Костромы «Детский сад № 71», расположенному по адресу: город Кострома, микрорайон Давыдовский-3, 5 (приложение 554);

1.555. схему границ территорий, прилегающих к муниципальному бюджетному учреждению дополнительного образования города Костромы «Центр внешкольной работы «Беркут» имени Героя Советского Союза О. А. Юрасова», расположенному по адресу: город Кострома, улица Советская, 125 (приложение 555);

1.556. схему границ территорий, прилегающих к автошколе общества с ограниченной ответственностью «Стандарт», расположенному по адресу: город Кострома, Кинешемское шоссе, 24 (приложение 556);

1.557. схему границ территорий, прилегающих к автодрому общества с ограниченной ответственностью «Стандарт», расположенному по адресу: город Кострома, Галичское шоссе, 56 (приложение 557);

1.558. схему границ территорий, прилегающих к автошколе общества с ограниченной ответственностью «АвтоКурс», расположенному по адресу: город Кострома, улица Свердлова, 4 (приложение 558);

1.559. схему границ территорий, прилегающих к обществу с ограниченной ответственностью «Центральная Авто Школа», расположенному по адресу: город Кострома, улица Симановского, 38а (приложение 559);

1.560. схему границ территорий, прилегающих к автошколе общества с ограниченной ответственностью «Прим-авто», расположенному по адресу: город Кострома, улица Голубкова, 12а (приложение 560);

1.561. схему границ территорий, прилегающих к автошколе общества с ограниченной ответственностью «Форсаж», расположенному по адресу: город Кострома, улица Самоковская, 10а (приложение 561);

1.562. схему границ территорий, прилегающих к медицинской организации общества с ограниченной ответственностью «Звездный дождь», расположенному по адресу: город Кострома, улица Овражная, 16а (приложение 562);

1.563. схему границ территорий, прилегающих к медицинской организации общества с ограниченной ответственностью «Статус Люкс», расположенному по адресу: город Кострома, улица Энергетиков, 1 (приложение 563);

1.10. приложение 36 изложить в новой редакции согласно приложению 1 к настоящему постановлению;

1.11. приложение 140 изложить в новой редакции согласно приложению 2 к настоящему постановлению;

1.12. приложение 147 изложить в новой редакции согласно приложению 3 к настоящему постановлению;

1.13. приложение 166 изложить в новой редакции согласно приложению 4 к настоящему постановлению;

1.14. приложение 372 изложить в новой редакции согласно приложению 5 к настоящему постановлению;

1.15. приложение 387 изложить в новой редакции согласно приложению 6 к настоящему постановлению;

1.16. приложение 473 изложить в новой редакции согласно приложению 7 к настоящему постановлению;

1.17. дополнить новыми приложениями 552 – 563 согласно приложениям 8 - 19 к настоящему постановлению.

2. Настоящее постановление подлежит официальному опубликованию.

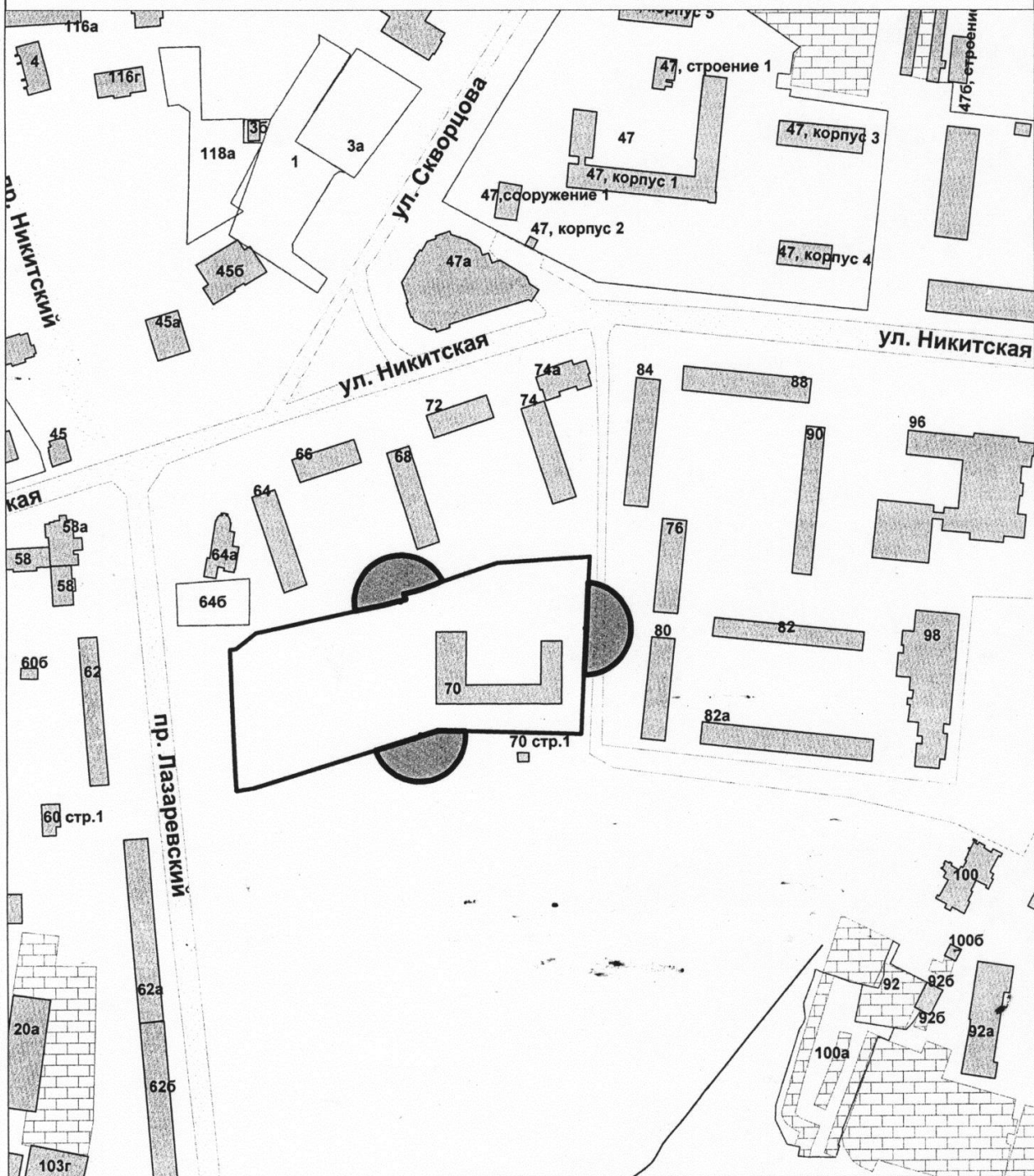
# Схема границ прилегающих территорий

Муниципальное бюджетное общеобразовательное учреждение города Костромы "Средняя общеобразовательная школа № 38 имени выдающегося земляка дважды Героя Советского Союза Афанасия Петровича Шилина"

Приложение 1 к постановлению Администрации города Костромы от 2 02 2018 № 167

Приложение 36 к постановлению Администрации города Костромы от 12\_08\_2013\_№\_1772\_

по адресу г. Кострома, улица Никитская, 70



Управление имущественных и земельных отношений			
	Ф.И.О.	Подпись	Дата
Отдел предоставление земельных участков на торгах			
Начальника отдела	Соколова М.Ю.		25.12.2017
Исполнил	Сорокина Д.В.		25.12.2017
Масштаб: 1:3000			

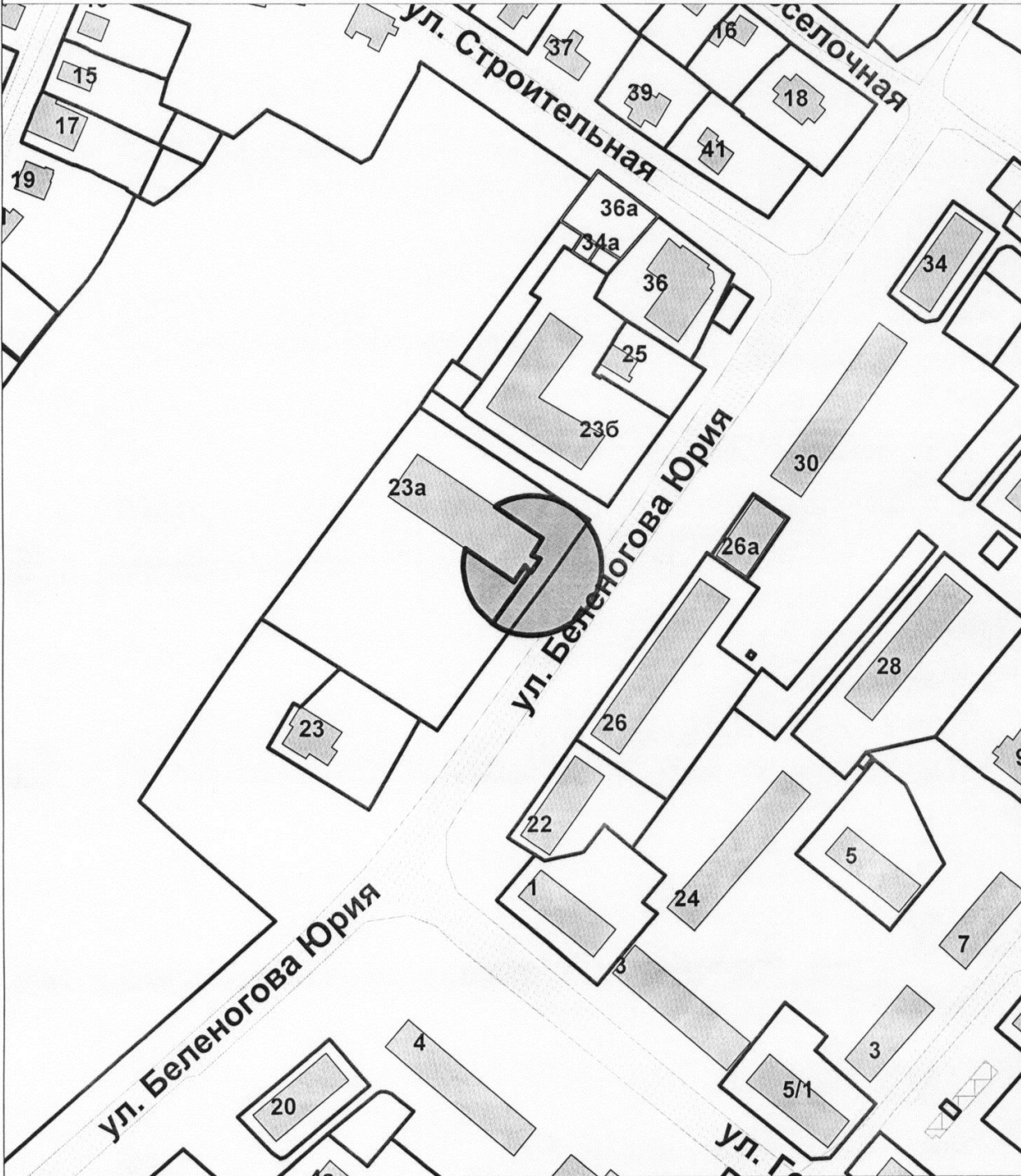
# Схема границ прилегающих территорий

Муниципальное бюджетное учреждение города Костромы  
"Спортивная школа № 5 имени выдающегося земляка,  
Анатолия Николаевича Герасимова"

по адресу г. Кострома, ул. Беленогова Юрия, 23а

Приложение 2 к постановлению  
Администрации города Костромы  
от 2.02.2018 № 167

Приложение 140 к постановлению  
Администрации города Костромы  
от 12.08.2013 № 1772



Управление имущественных и земельных отношений			
	Ф.И.О.	Подпись	Дата
Отдел предоставление земельных участков на торгах			
Начальника отдела	Соколова М.Ю.	<i>[Signature]</i>	25.12.2017
Исполнил	Сорокина Д.В.	<i>[Signature]</i>	25.12.2017
			Масштаб: 1:2000

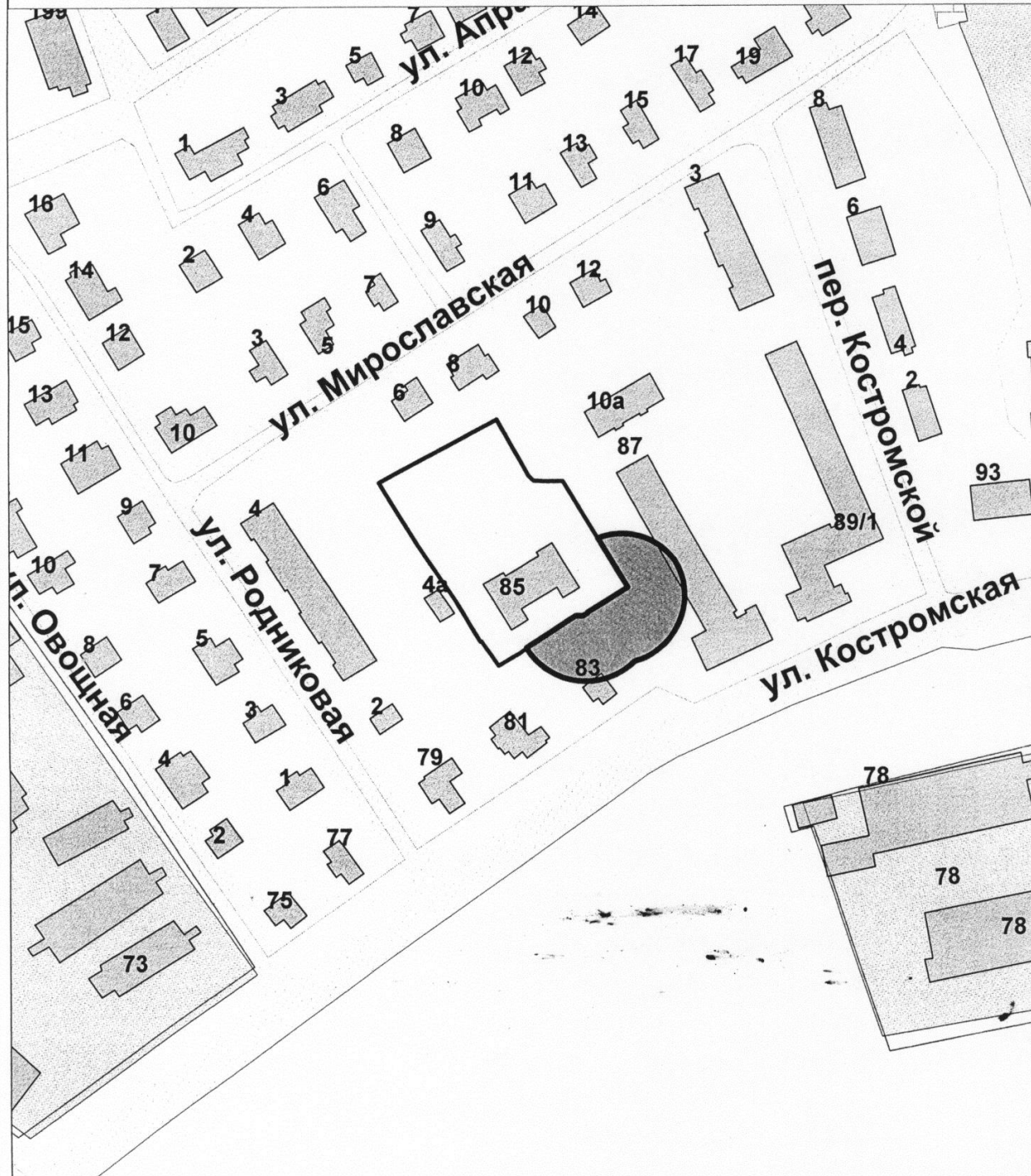
# Схема границ прилегающих территорий

Муниципальное бюджетное дошкольное образовательное учреждение  
города Кострома "Детский сад № 88"

по адресу г. Кострома, ул. Костромская, 85

Приложение 3 к постановлению  
Администрации города Кострома  
от 2.02.2018 № 167

Приложение 1/1 к постановлению  
Администрации города Кострома  
от 12.08.2013 № 1772



Управление имущественных и земельных отношений			
	Ф.И.О.	Подпись	Дата
Отдел предоставление земельных участков на торгах			
Начальника отдела	Соколова М.Ю.		25.12.2017
Исполнил	Сорокина Д.В.		25.12.2017

Масштаб: 1:2000

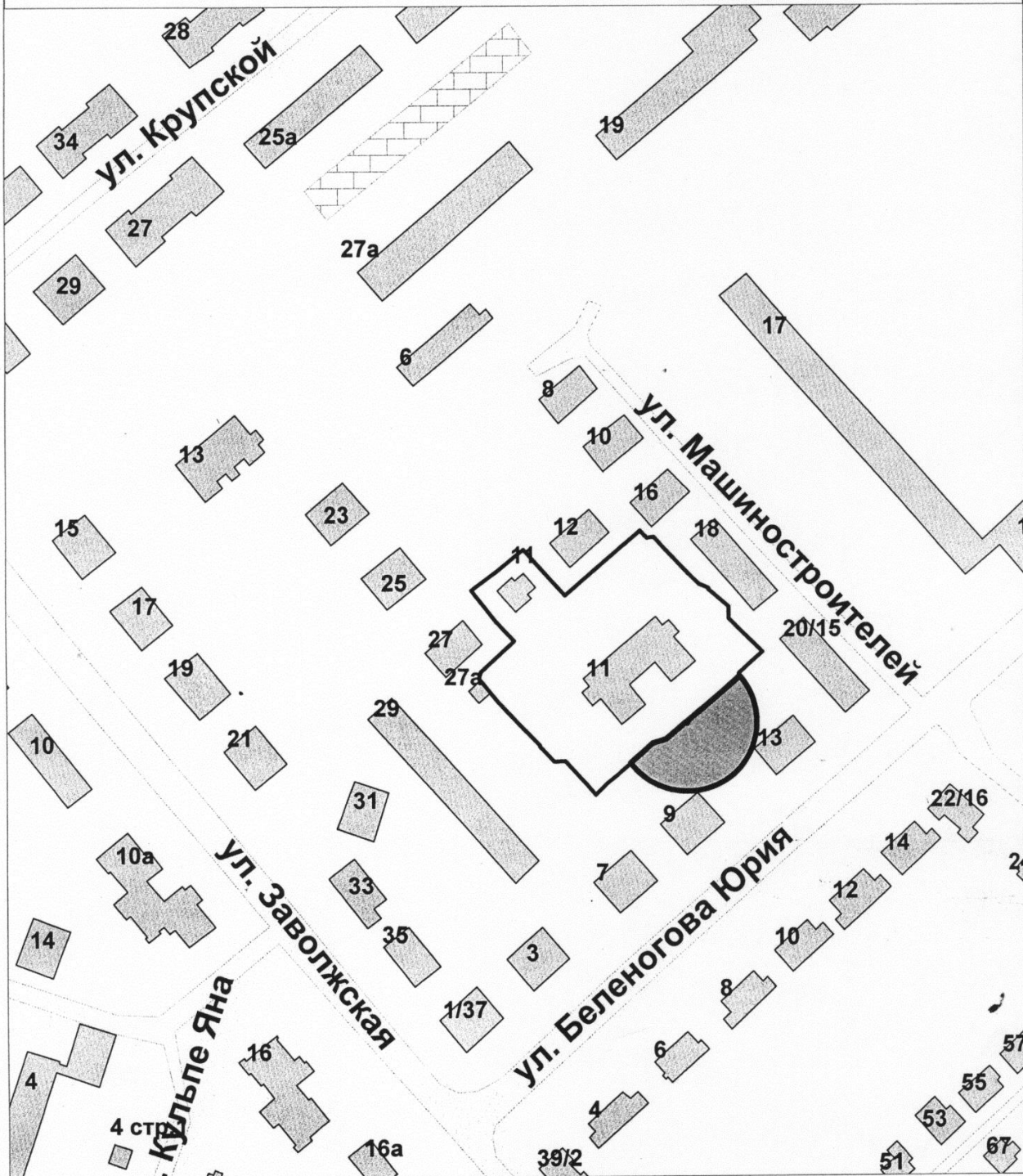
# Схема границ прилегающих территорий

Муниципальное бюджетное дошкольное образовательное учреждение  
города Кострома "Детский сад № 54"

Приложение 4 к постановлению  
Администрации города Кострома  
от 2 02 2018 № 167

Приложение 166 к постановлению  
Администрации города Кострома  
от 12\_08\_2013 № 1772

по адресу г. Кострома, ул. Беленогова Юрия, 11



Управление имущественных и земельных отношений			
	Ф.И.О.	Подпись	Дата
Отдел предоставление земельных участков на торгах			
Начальника отдела	Соколова М.Ю.	<i>[Signature]</i>	25.12.2017
Исполнил	Сорокина Д.В.	<i>[Signature]</i>	25.12.2017
Масштаб: 1:2000			

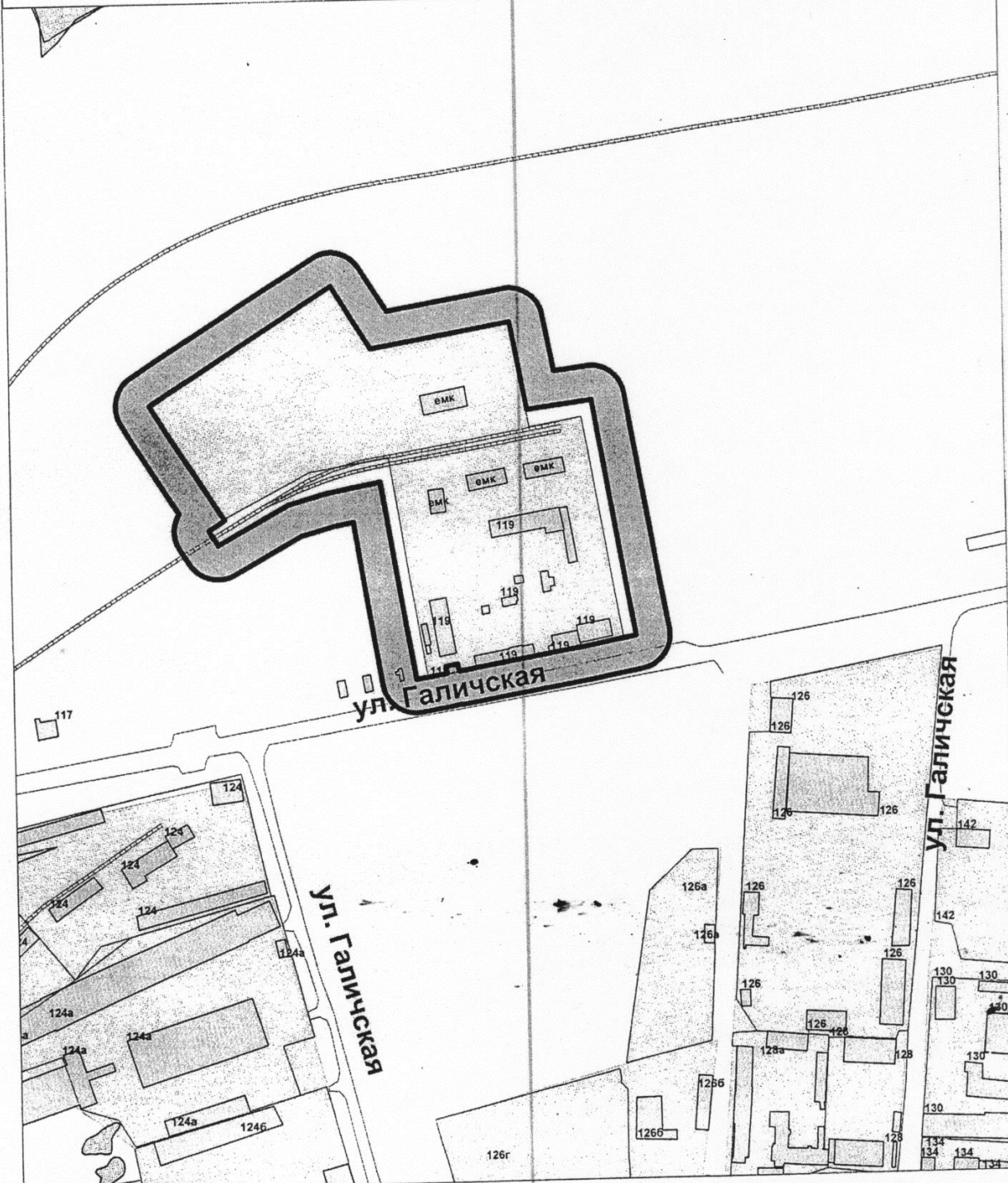
# Схема границ прилегающих территорий

станция газонаполнительная г. Костромы  
общество с ограниченной ответственностью  
«Костромские Просторы»

по адресу: г. Кострома, улица Галичская, 119

Приложение 5 к постановлению  
Администрации города Костромы  
от 2 02 2018 № 167

Приложение 312 к постановлению  
Администрации города Костромы  
от 12\_08\_2013 № 1772



Управление имущественных и земельных отношений			
	Ф.И.О.	Подпись	Дата
Отдел предоставления земельных участков на торгах			
Начальника отдела	Соколова М.Ю.	<i>[Signature]</i>	25.12.2017
Исполнил	Сорокина Д.В.	<i>[Signature]</i>	25.12.2017
Масштаб: 1:4000			



# Схема границ прилегающих территорий



медицинская организация  
общество с ограниченной ответственностью  
"Медицинский центр "А-1"

Приложение 6 к постановлению  
Администрации города Костромы  
от 2.02.2018 № 167

Приложение 389 к постановлению  
Администрации города Костромы  
от 12\_08\_2013 №\_1772\_

по адресу: г. Кострома, ул. Московская, 31



Управление имущественных и земельных отношений			
	Ф.И.О.	Подпись	Дата
Отдел предоставление земельных участков на торгах			
Начальника отдела	Соколова М.Ю.		25.12.2017
Исполнил	Сорокина Д.В.		25.12.2017
Масштаб: 1:2000			

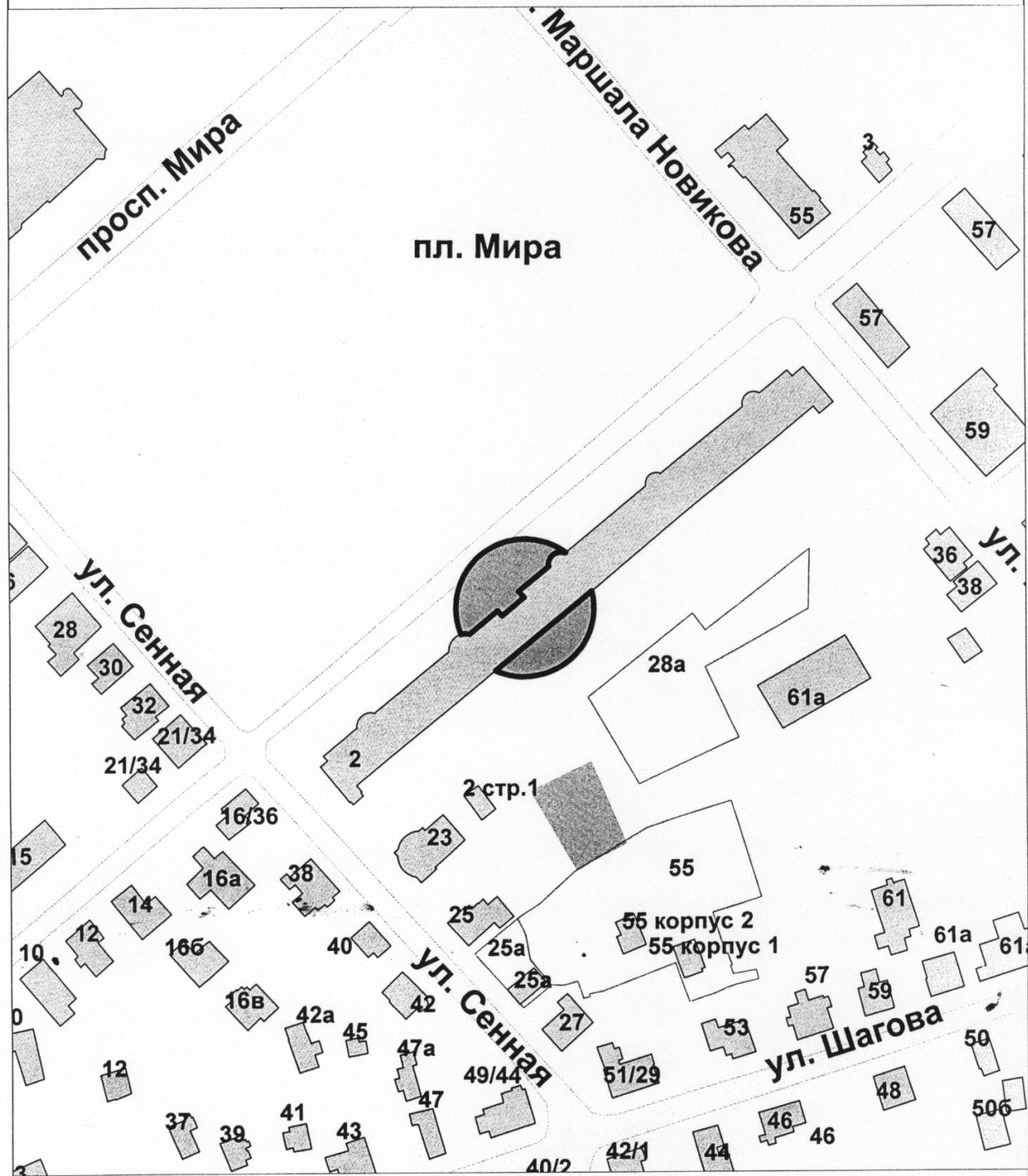
# Схема границ прилегающих территорий

Частное учреждение дополнительного образования  
"Центр изучения иностранных языков "Лингва"

по адресу г. Кострома, пл. Мира, 2

Приложение 7 к постановлению  
Администрации города Костромы  
от 2.02.2018 № 162

Приложение 443 к постановлению  
Администрации города Костромы  
от 12.08.2013 № 1772



Управление имущественных и земельных отношений			
	Ф.И.О.	Подпись	Дата
Отдел предоставления земельных участков на торгах			
Начальника отдела	Соколова М.Ю.		25.12.2017
Исполнил	Сорокина Д.В.		25.12.2017
Масштаб: 1:2000			

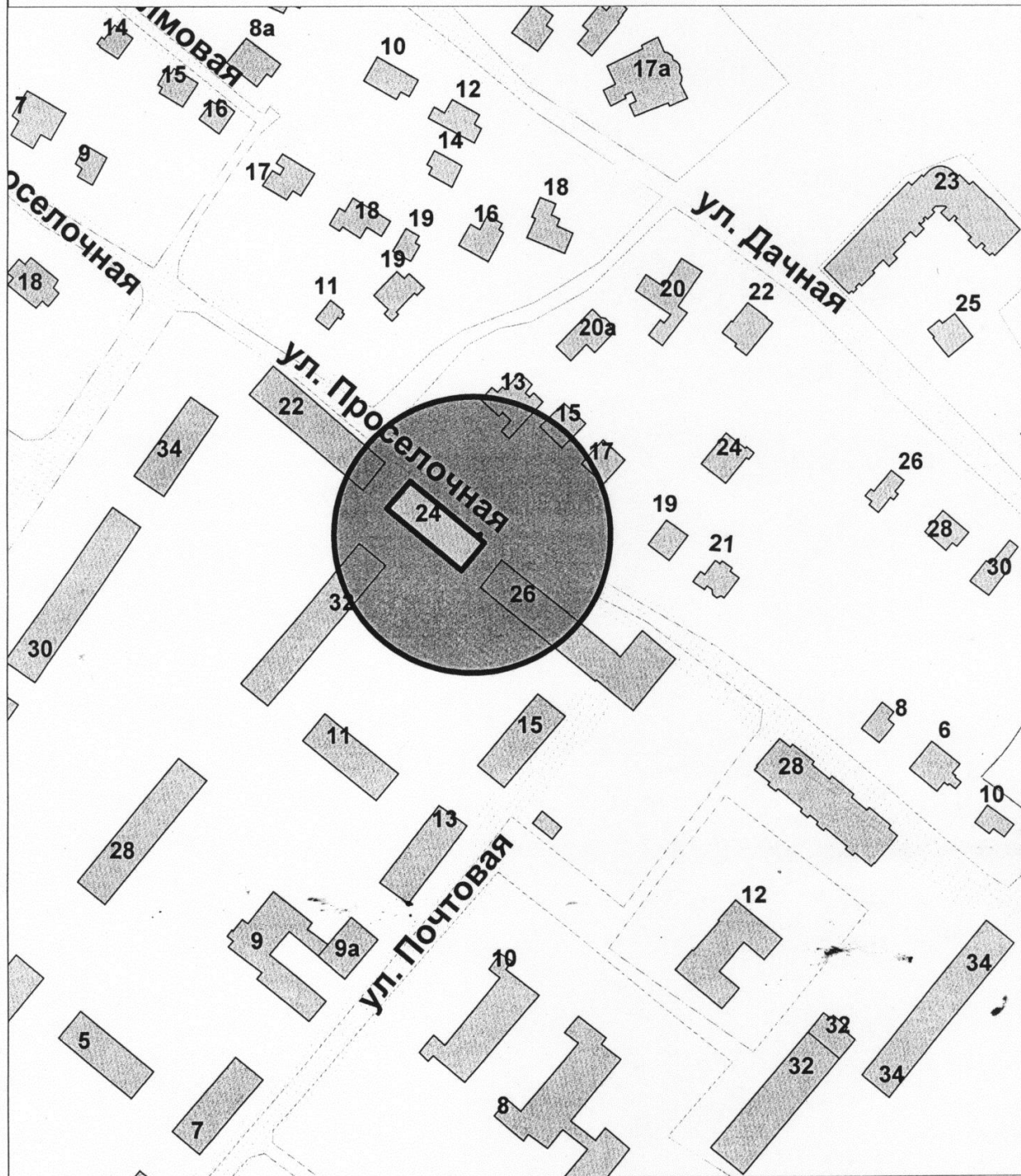
# Схема границ прилегающих территорий

Муниципальное бюджетное дошкольное образовательное учреждение  
города Кострома "Детский сад № 41"

Приложение 8 к постановлению  
Администрации города Кострома  
от 2 02 2018 № 167

Приложение 533 к постановлению  
Администрации города Кострома  
от 12\_08\_2013\_№\_1772\_

по адресу г. Кострома, ул. Проселочная, 24



## Управление имущественных и земельных отношений

	Ф.И.О.	Подпись	Дата
Отдел предоставления земельных участков на торгах			
Начальника отдела	Соколова М.Ю.	<i>[Signature]</i>	25.12.2017
Исполнил	Сорокина Д.В.	<i>[Signature]</i>	25.12.2017
			Масштаб: 1:2000

# Схема границ прилегающих территорий

Муниципальное автономное дошкольное образовательное учреждение  
города Костромы "Детский сад № 8"

Приложение 9 к постановлению  
Администрации города Костромы  
от 2.02.2018 № 167

Приложение 553 к постановлению  
Администрации города Костромы  
от 12\_08\_2013 № 1772

по адресу г. Кострома, б-р Маршала Василевского, 4



Управление имущественных и земельных отношений			
	Ф.И.О.	Подпись	Дата
Отдел предоставление земельных участков на торгах			
Начальника отдела	Соколова М.Ю.	<i>[Signature]</i>	25.12.2017
Исполнил	Сорокина Д.В.	<i>[Signature]</i>	25.12.2017
Масштаб: 1:2000			

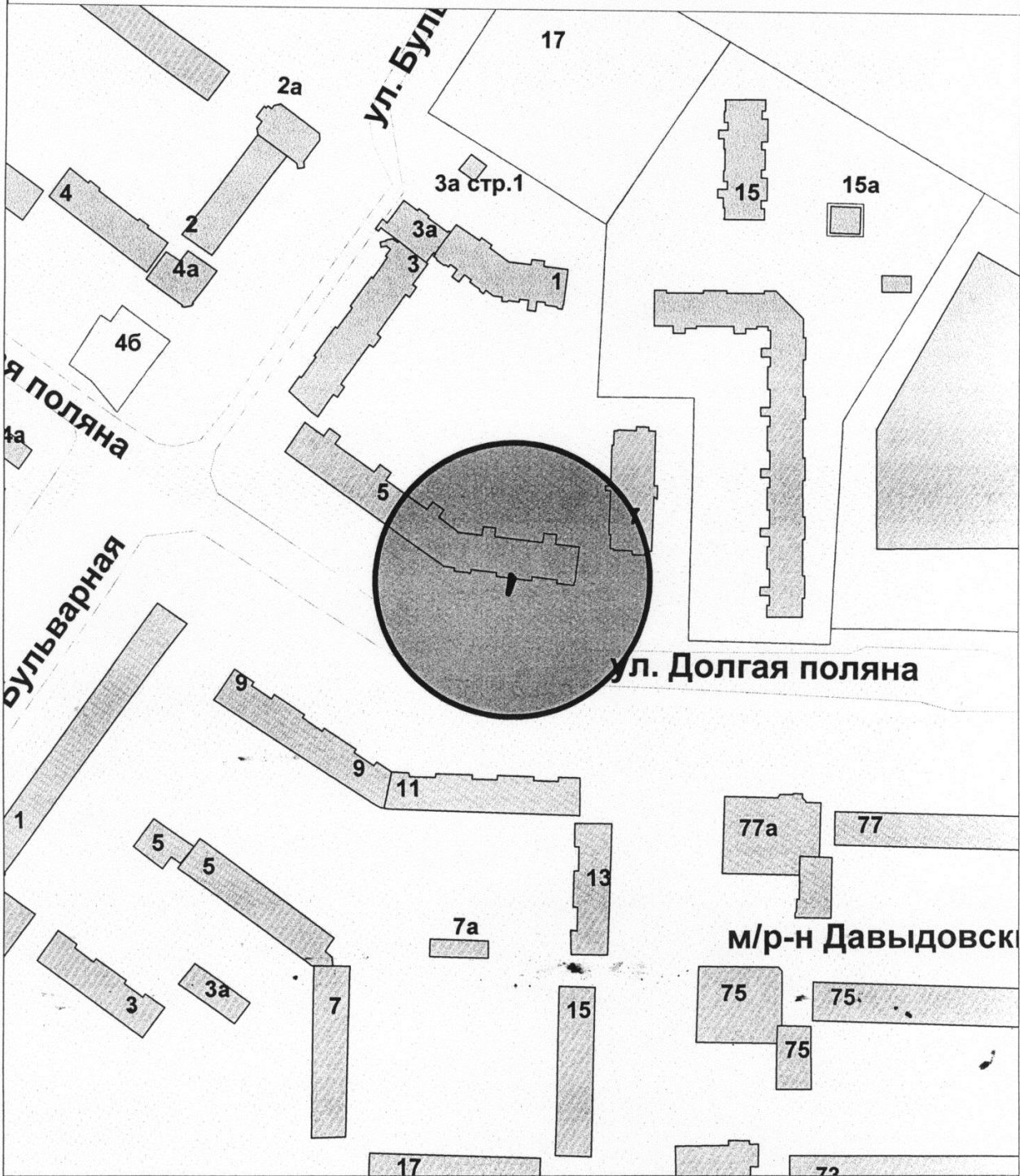


Муниципальное бюджетное дошкольное образовательное учреждение  
города Костромы "Детский сад № 71"

Приложение 10  
к постановлению Администрации города Костромь  
от « 2 » ~~сентября~~ *октября* 2018 года № 167

Приложение 537 к постановлению  
Администрации города Костромь  
от 12\_08\_2013\_№\_1772\_

по адресу г. Кострома, м/р-н Давыдовский-3, 5



Управление имущественных и земельных отношений			
	Ф.И.О.	Подпись	Дата
Отдел предоставление земельных участков на торгах			
Начальника отдела	Соколова М.Ю.		25.12.2017
Исполнил	Сорокина Д.В.		25.12.2017
Масштаб: 1:2000			

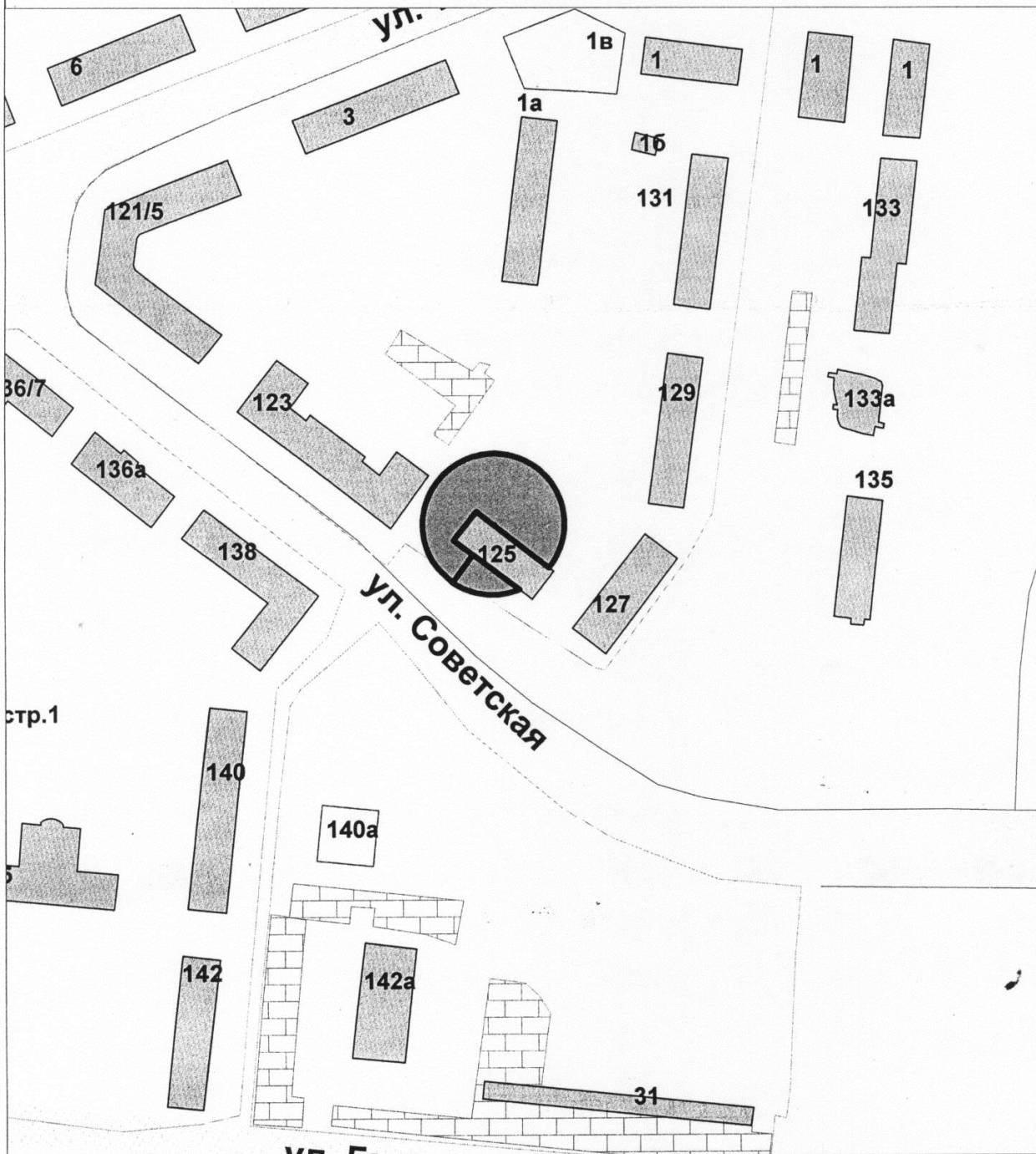
# Схема границ прилегающих территорий

Муниципальное бюджетное учреждение  
дополнительного образования города Костромы  
«Центр внешкольной работы «Беркут»  
имени Героя Советского Союза О. А. Юрасова»

Приложение 11 к постановлению  
Администрации города Костромы  
от 2.02.2018 № 167

Приложение 535 к постановлению  
Администрации города Костромы  
от 12.08.2013 № 1772

по адресу г. Кострома, ул. Советская, 125



Управление имущественных и земельных отношений			
	Ф.И.О.	Подпись	Дата
Отдел предоставление земельных участков на торгах			
Начальника отдела	Соколова М.Ю.	<i>[Signature]</i>	25.12.2017
Исполнил	Сорокина Д.В.	<i>[Signature]</i>	25.12.2017
Масштаб: 1:2000			

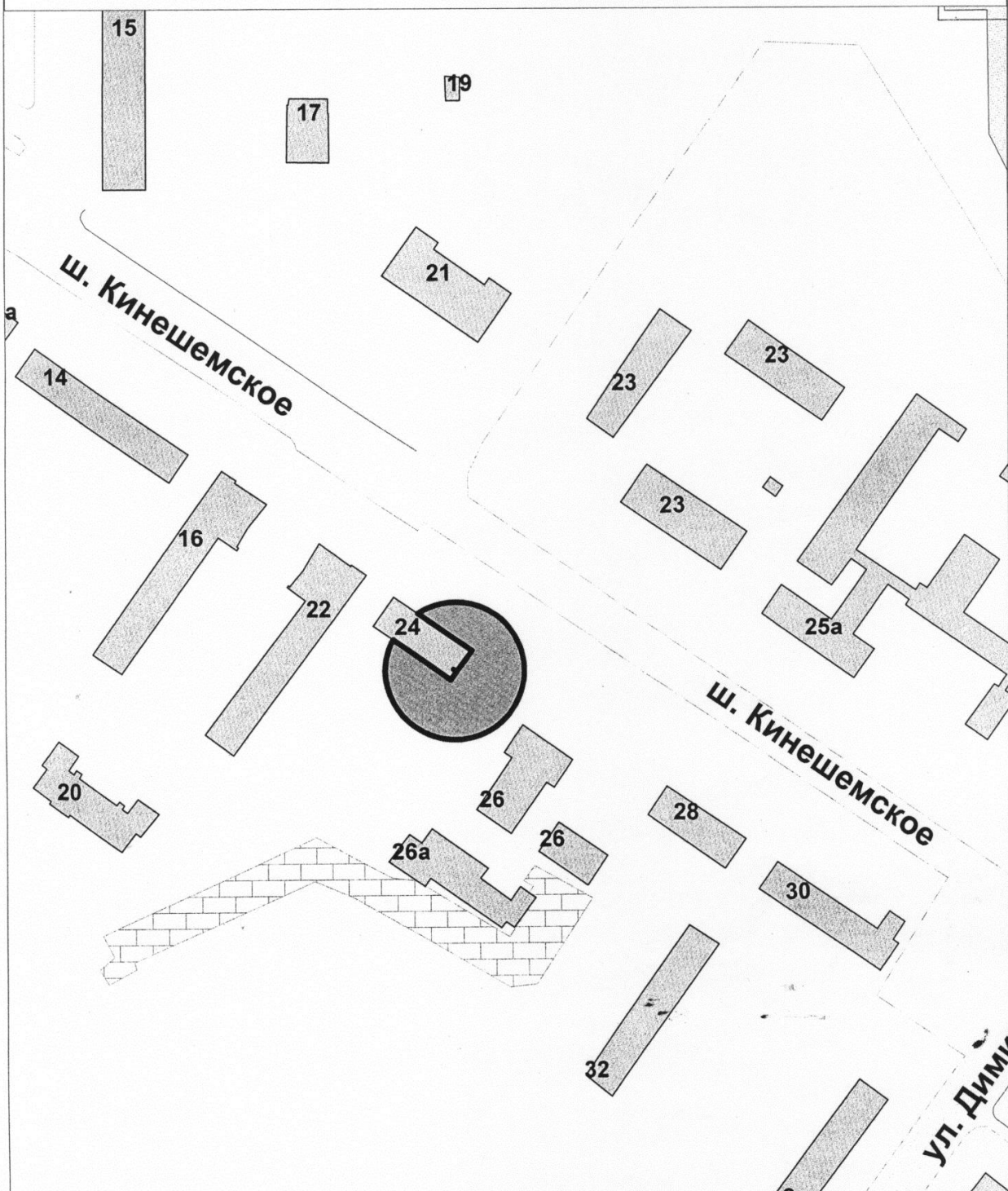
# Схема границ прилегающих территорий

автошкола  
общество с ограниченной ответственностью  
"Стандарт"

по адресу: г. Кострома, ш. Кинешемское, 24

Приложение 12 к постановлению  
Администрации города Костромы  
от 2.02.2019 № 162

Приложение 556 к постановлению  
Администрации города Костромы  
от 12\_08\_2013\_№\_1772



Управление имущественных и земельных отношений			
	Ф.И.О.	Подпись	Дата
Отдел предоставление земельных участков на торгах			
Начальника отдела	Соколова М.Ю.	<i>[Signature]</i>	25.12.2017
Исполнил	Сорокина Д.В.	<i>[Signature]</i>	25.12.2017
			Масштаб: 1:2000

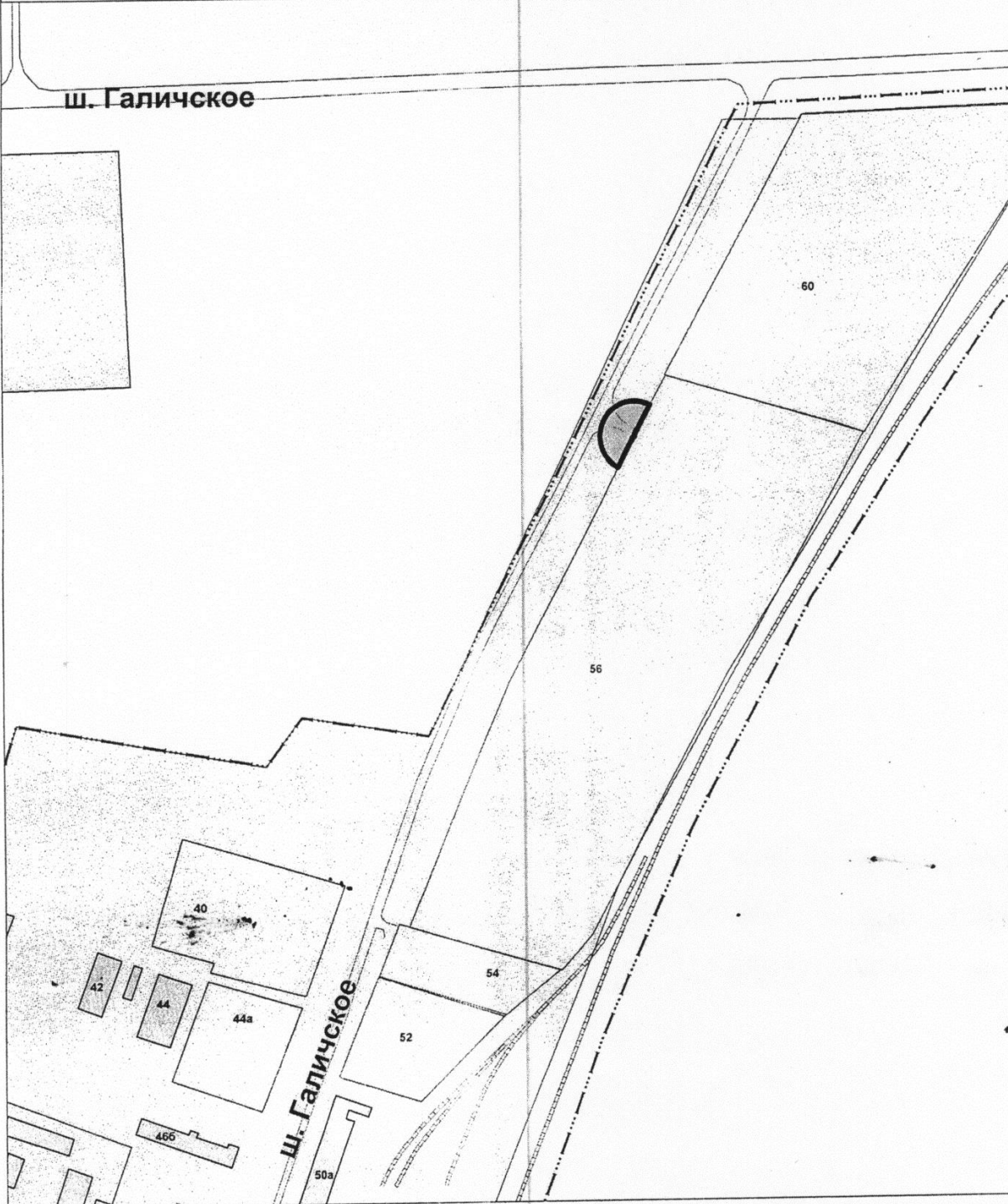
Схема границ прилегающих территорий

автодром  
общество с ограниченной ответственностью  
"Стандарт"

по адресу: г. Кострома, шоссе Галичское, 56

Приложение 13 к постановлению  
Администрации города Костромы  
от 2.02.2018 № 167

Приложение 554 к постановлению  
Администрации города Костромы  
от 12\_08\_2013\_ № 1772



Управление имущественных и земельных отношений			
	Ф.И.О.	Подпись	Дата
Отдел предоставления земельных участков на торгах			
Начальника отдела	Соколова М.Ю.	<i>[Signature]</i>	25.12.2017
Исполнил	Сорокина Д.В.	<i>[Signature]</i>	25.12.2017
			Масштаб: 1:4000



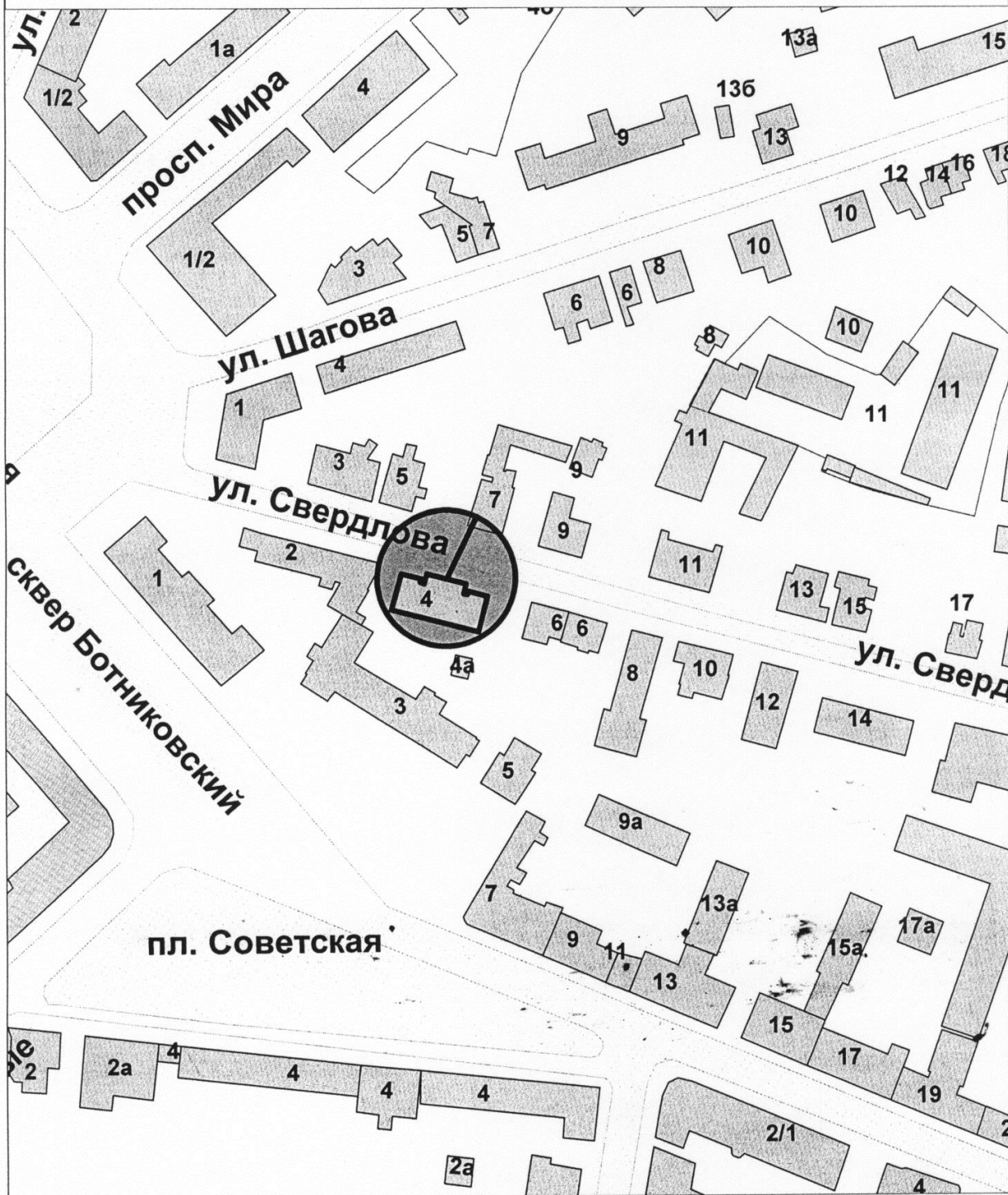
# Схема границ прилегающих территорий

автошкола  
общество с ограниченной ответственностью  
"АвтоКурс"

по адресу: г. Кострома, улица Свердлова, 4

Приложение 14 к постановлению  
Администрации города Костромы  
от 2.02.2018 № 162

Приложение 538 к постановлению  
Администрации города Костромы  
от 12\_08\_2013\_№\_1772\_



Управление имущественных и земельных отношений

	Ф.И.О.	Подпись	Дата
Отдел предоставление земельных участков на торгах			
Начальника отдела	Соколова М.Ю.		25.12.2017
Исполнил	Сорокина Д.В.		25.12.2017
Масштаб: 1:2000			

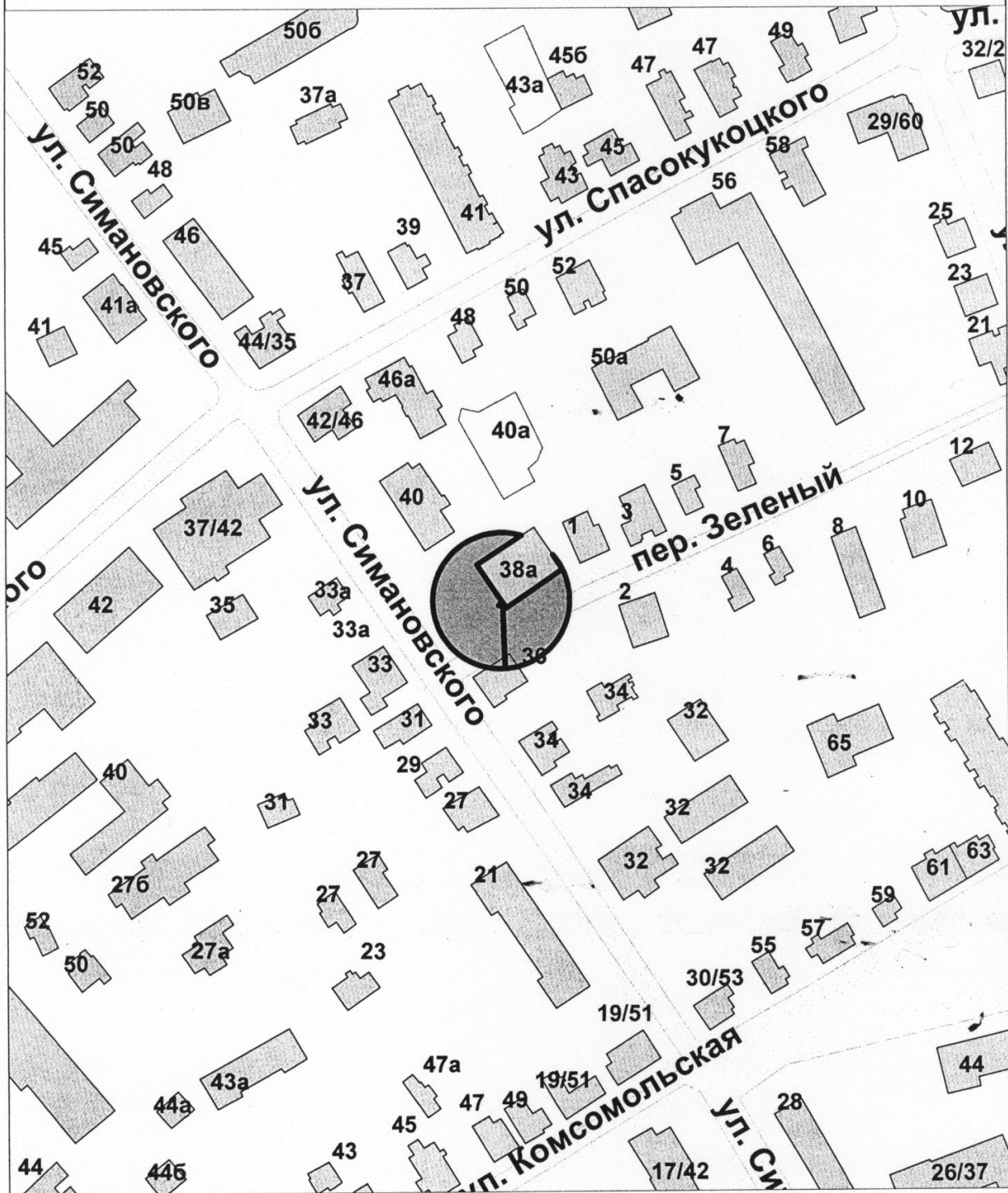
# Схема границ прилегающих территорий

общество с ограниченной ответственностью  
"Центральная Авто Школа"

по адресу: г. Кострома, улица Симановского, 38а

Приложение 15 к постановлению  
Администрации города Костромы  
от 2.02.2017 № 167

Приложение 539 к постановлению  
Администрации города Костромы  
от 12\_08\_2013\_ №\_1772\_



Управление имущественных и земельных отношений			
	Ф.И.О.	Подпись	Дата
Отдел предоставление земельных участков на торгах			
Начальника отдела	Соколова М.Ю.	<i>[Signature]</i>	25.12.2017
Исполнил	Сорокина Д.В.	<i>[Signature]</i>	25.12.2017
Масштаб: 1:2000			

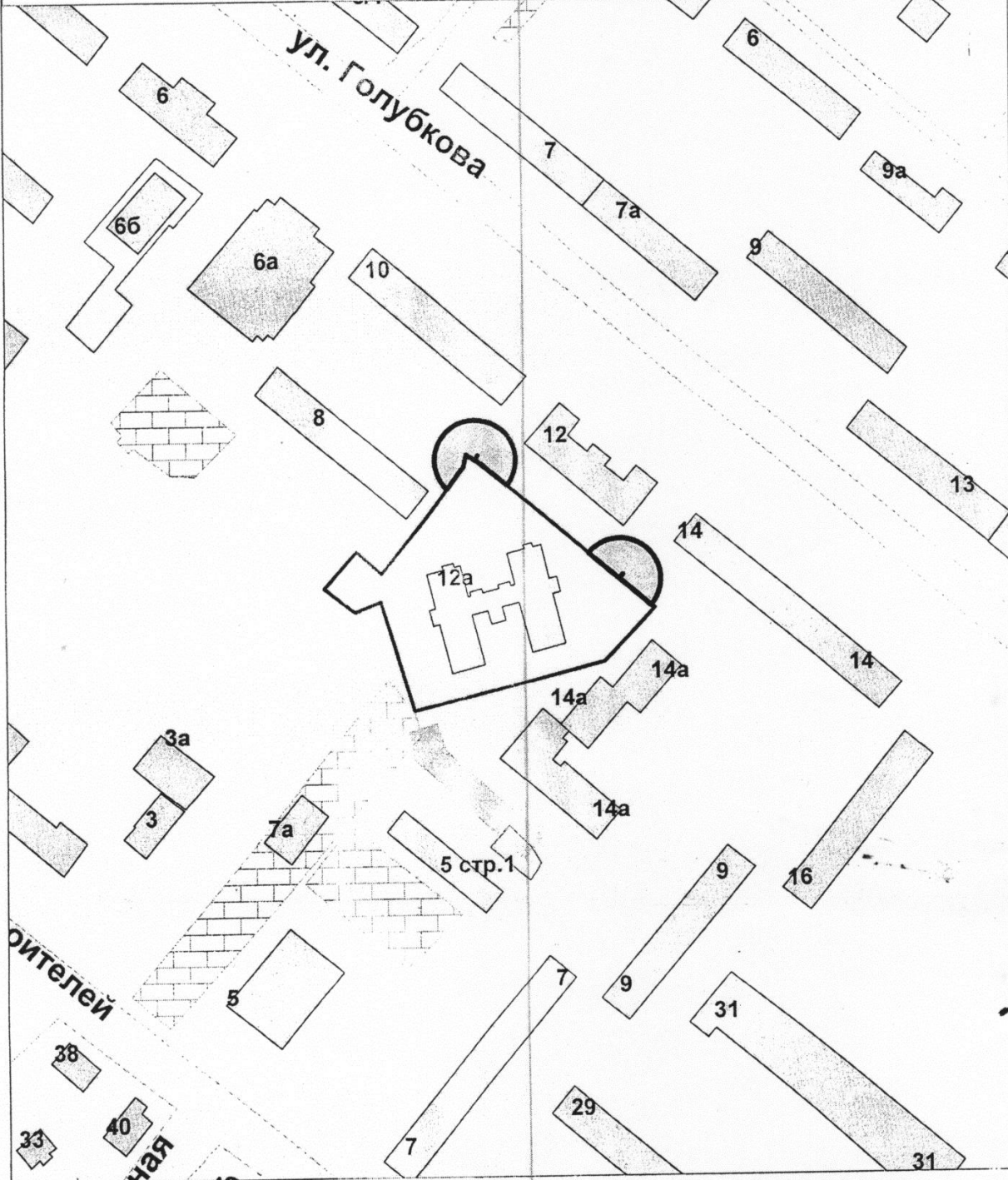
# Схема границ прилегающих территорий

автошкола  
общество с ограниченной ответственностью  
"Прим-авто"

по адресу: г. Кострома, улица Голубкова, 12а

Приложение 16 к постановлению  
Администрации города Костромы  
от 02.10.18 № 162

Приложение 560 к постановлению  
Администрации города Костромы  
от 12\_08\_2013\_№\_1772



Управление имущественных и земельных отношений

	Ф.И.О.	Подпись	Дата
Отдел предоставления земельных участков на торгах			
Начальника отдела	Соколова М.Ю.	<i>[Signature]</i>	25.12.2017
Исполнил	Сорокина Д.В.	<i>[Signature]</i>	25.12.2017
Масштаб: 1:2000			

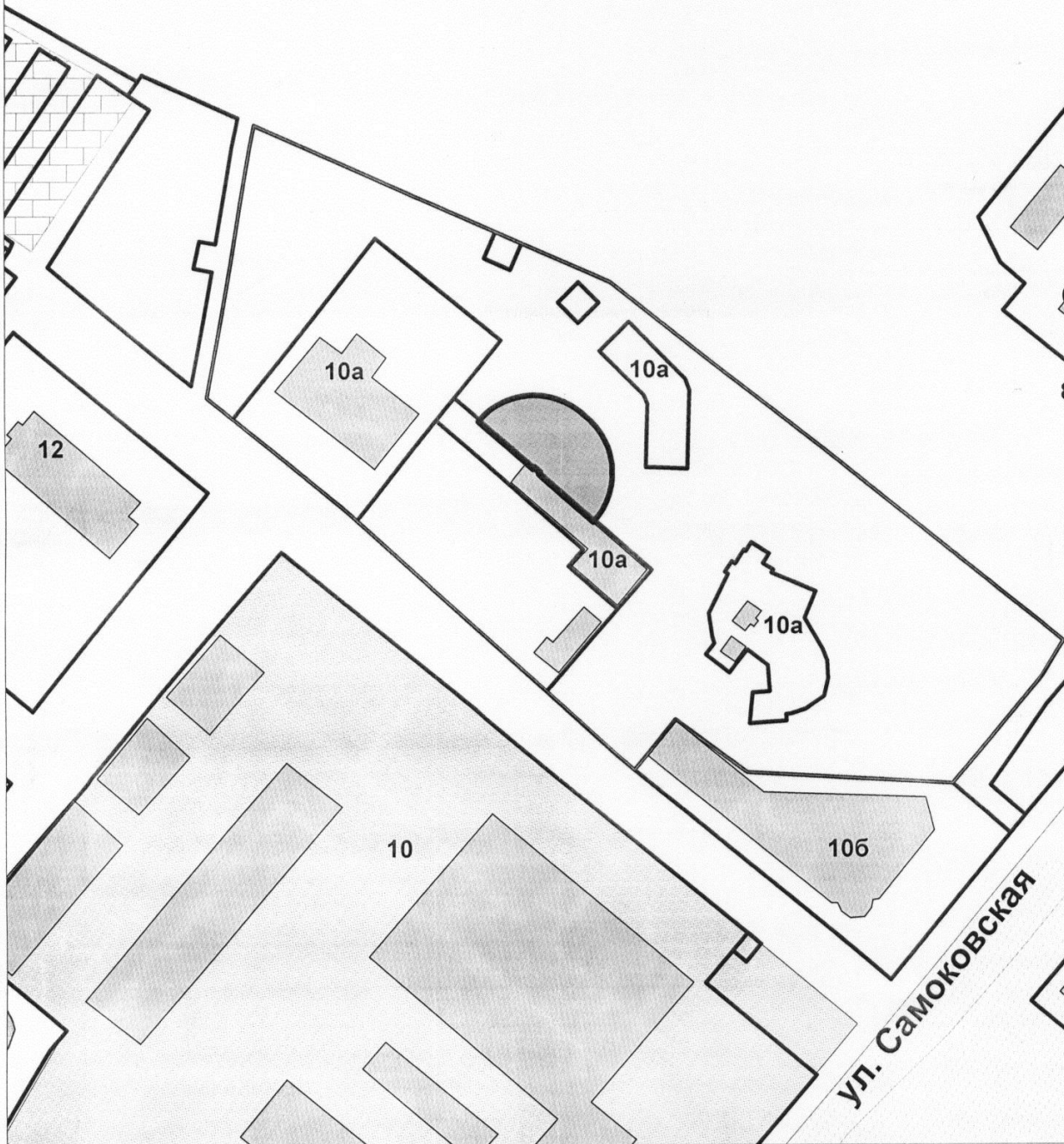
# Схема границ прилегающих территорий

автошкола  
общество с ограниченной ответственностью  
"Форсаж"

по адресу: г. Кострома, улица Самоковская, 10а

Приложение 17 к постановлению  
Администрации города Костромы  
от 2.02.2018 № 167

Приложение 561 к постановлению  
Администрации города Костромы  
от 12\_08\_2013\_ №\_1772\_



## Управление имущественных и земельных отношений

	Ф.И.О.	Подпись	Дата
Отдел предоставление земельных участков на торгах			
Начальника отдела	Соколова М.Ю.		25.12.2017
Исполнил	Сорокина Д.В.		25.12.2017
			Масштаб: 1:2000

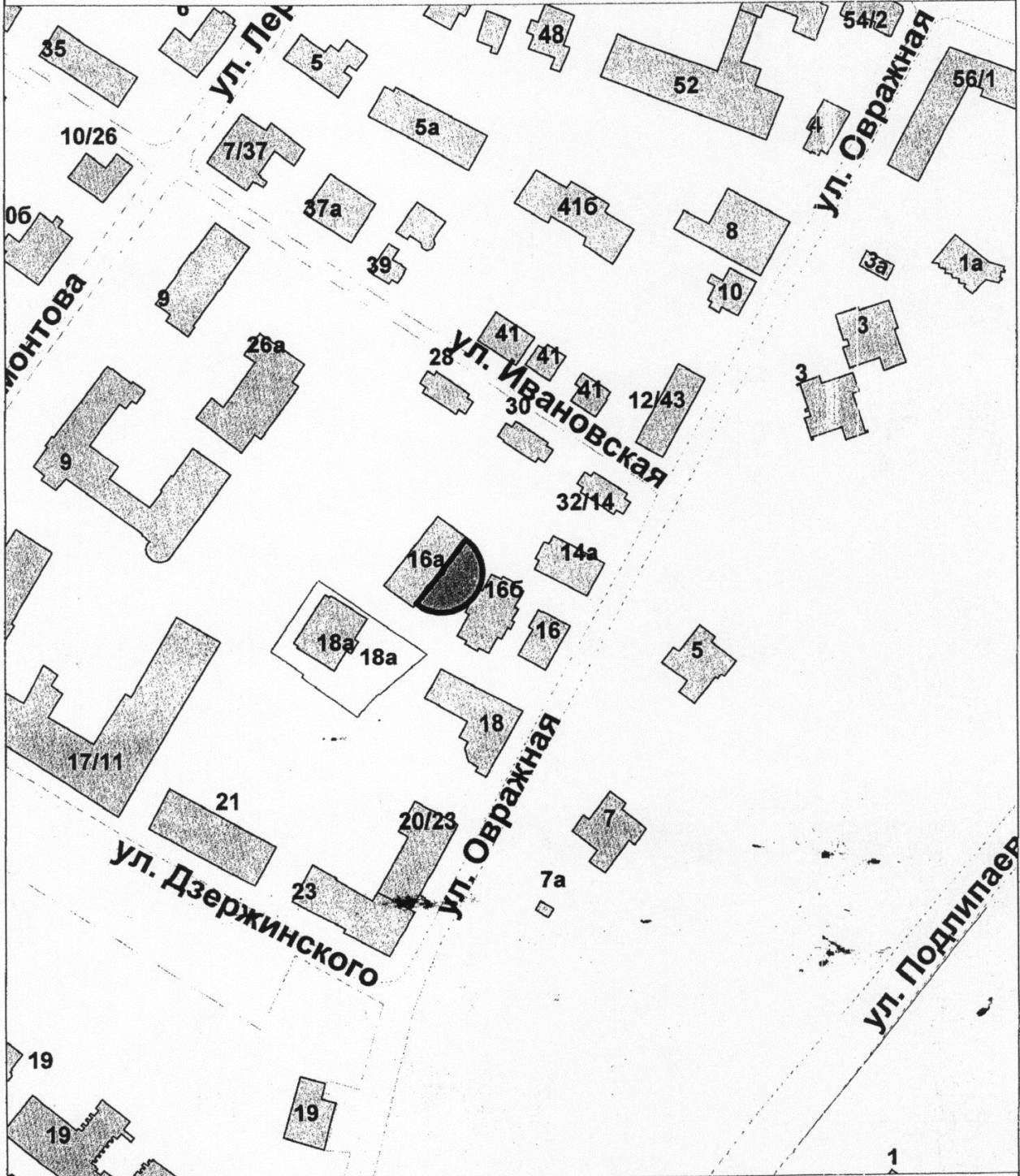
# Схема границ прилегающих территорий

медицинская организация  
общество с ограниченной ответственностью  
"Звездный дождь"

по адресу: г. Кострома, улица Овражная, 16а

Приложение 18 к постановлению  
Администрации города Костромы  
от 2.02.2018 № 162

Приложение 162 к постановлению  
Администрации города Костромы  
от 12\_08\_2013\_№\_1772



Управление имущественных и земельных отношений			
	Ф.И.О.	Подпись	Дата
Отдел предоставления земельных участков на торгах			
Начальника отдела	Соколова М.Ю.	<i>[Signature]</i>	25.12.2017
Исполнил	Сорокина Д.В.	<i>[Signature]</i>	25.12.2017

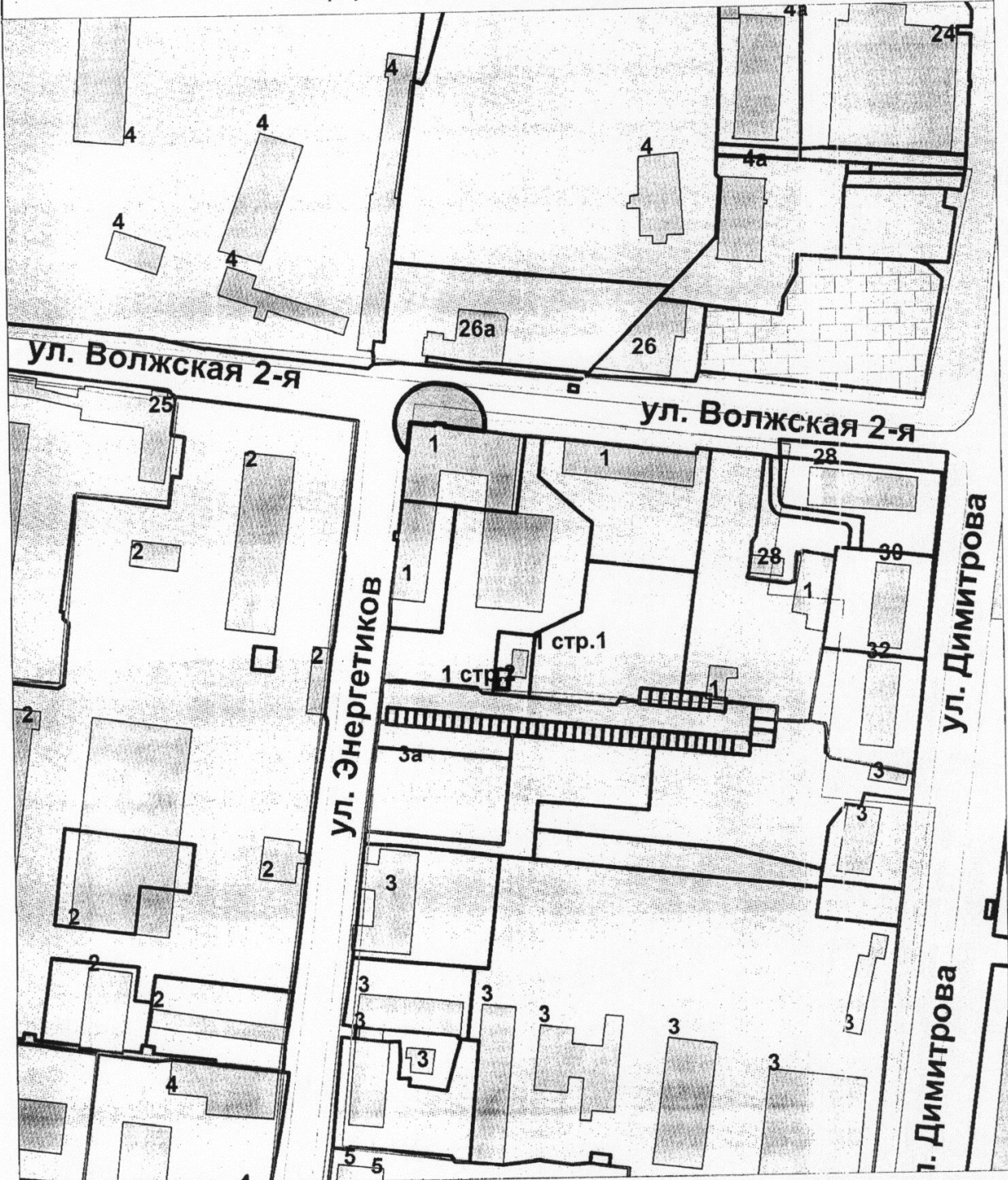
# Схема границ прилегающих территорий

медицинская организация  
общество с ограниченной ответственностью  
«Статус Люкс»

по адресу: г. Кострома, улица Энергетиков, 1

Приложение: 19 к постановлению  
Администрации города Костромы  
от 2.02.2018 № 162

Приложение: 163 к постановлению  
Администрации города Костромы  
от 12.08.2013 № 1772



Управление имущественных и земельных отношений			
	Ф.И.О.	Подпись	Дата
Отдел предоставление земельных участков на торгах			
Начальника отдела	Соколова М.Ю.	<i>[Signature]</i>	25.12.2017
Исполнил	Сорокина Д.В.	<i>[Signature]</i>	25.12.2017
			Масштаб: 1:2000