

ОФИЦИАЛЬНЫЙ ВЕСТНИК

города Костромы

Информационно-правовой бюллетень № 2 (391) ● 19 января 2018 г. ● Распространяется бесплатно

Содержание номера:

Постановление Администрации города Костромы № 37 от 16 января 2018 года «О внесении изменений в постановление Администрации города Костромы от 22 сентября 2014 года № 2522 «Об утверждении Административного регламента предоставления Администрацией города Костромы муниципальной услуги по выдаче согласия на обмен жилыми помещениями муниципального жилищного фонда города Костромы, предоставленными по договорам социального найма»».....	стр. 1
Извещение о внесении изменений в извещение о проведении открытого конкурса на право заключения договора о совместной деятельности в целях вовлечения в инвестиционный процесс и увеличения стоимости муниципального имущества города Костромы, расположенного по адресу: Костромская область, город Кострома, улица Депутатская, 78, путем строительства многоквартирного жилого дома.....	стр. 1
Постановление Администрации города Костромы № 24 от 12 января 2018 года «О внесении изменения в пункт 1.3 постановления Администрации города Костромы от 19 марта 2015 года № 581 «Об организации оказания гражданам отдельных видов бесплатной юридической помощи в городе Костроме должностными лицами Администрации города Костромы»».....	стр. 2
Итоговый документ (заключение о результатах) публичных слушаний по вопросам предоставления разрешений на отклонение от предельных параметров разрешенного строительства на земельных участках, расположенных в городе Костроме по адресам: улица Озерная, 5, улица Октябрьская, 16, улица Энергетиков, 3, улица Центральная, 20, и на условно разрешенный вид использования земельных участков, имеющих местоположение в городе Костроме: поселок Учхоза "Костромской", в районе дома 19, с кадастровым номером 44:27:000000:15949, улица Галичская, 140, с кадастровым номером 44:27:060301:2717.....	стр. 2
Постановление Администрации города Костромы № 3365 от 22 декабря 2017 года «О модернизации Единой дежурно-диспетчерской службы города Костромы».....	стр. 2–4
Постановление Администрации города Костромы № 34 от 16 января 2018 года «О внесении изменения в приложение к Правилам установления системы оплаты труда работников муниципального казенного учреждения города Костромы "Центр гражданской защиты города Костромы"».....	стр. 4–5
Извещения о проведении собраний о согласовании местоположения границ земельных участков.....	стр. 5–9
Объявление Управления архитектуры и градостроительства Администрации города Костромы.....	стр. 9
Информационное сообщение о проведении публичных слушаний.....	стр. 9
Постановление Главы города Костромы № 3 от 17 января 2018 года «О назначении публичных слушаний по вопросам предоставления разрешений на отклонение от предельных параметров разрешенного строительства на земельных участках, расположенных в городе Костроме по адресам: улица Речная, 6, улица Вологодская, 11, улица Энергетиков, 3, и на земельных участках, имеющих местоположение в городе Костроме: улица Галичская, 140, с кадастровым номером 44:27:060301:2621, шоссе Кинешемское, 6а, с кадастровым номером 44:27:070104:3976».....	стр. 9–10
Проект постановления Администрации города Костромы «О предоставлении разрешения на отклонение от предельных параметров разрешенного строительства на земельном участке, расположенном по адресу: Российская Федерация, Костромская область, город Кострома, улица Вологодская, 11».....	стр. 10
Проект постановления Администрации города Костромы «О предоставлении разрешения на отклонение от предельных параметров разрешенного строительства на земельном участке, расположенном по адресу: Российская Федерация, Костромская область, город Кострома, улица Речная, 6».....	стр. 10–11
Проект постановления Администрации города Костромы «О предоставлении разрешения на отклонение от предельных параметров разрешенного строительства на земельном участке, имеющем местоположение: Костромская область, город Кострома, шоссе Кинешемское, 6а, с кадастровым номером 44:27:070104:3976».....	стр. 11
Проект постановления Администрации города Костромы «О предоставлении разрешения на отклонение от предельных параметров разрешенного строительства на земельном участке, имеющем местоположение: Костромская область, город Кострома, улица Галичская, 140, с кадастровым номером 44:27:060301:2621».....	стр. 11
Проект постановления Администрации города Костромы «О предоставлении разрешения на отклонение от предельных параметров разрешенного строительства на земельном участке, имеющем местоположение: Костромская область, город Кострома, улица Энергетиков, 3».....	стр. 11
Постановление Администрации города Костромы № 39 от 18 января 2018 года «О проведении ярмарок и конкурса на право заключения договоров на организацию ярмарок на территории города Костромы».....	стр. 12

Администрация города Костромы

ПОСТАНОВЛЕНИЕ

16 января 2018 года

№ 37

О внесении изменений в постановление Администрации города Костромы от 22 сентября 2014 года № 2522 «Об утверждении Административного регламента предоставления Администрацией города Костромы муниципальной услуги по выдаче согласия на обмен жилыми помещениями муниципального жилищного фонда города Костромы, предоставленными по договорам социального найма»

В целях совершенствования муниципального правового акта города Костромы, руководствуясь статьями 42, 44, частью 1 статьи 57 Устава города Костромы,

ПОСТАНОВЛЯЮ:

1. Внести в постановление Администрации города Костромы от 22 сентября 2014 года № 2522 «Об утверждении Административного регламента предоставления Администрацией города Костромы муниципальной услуги по выдаче согласия на обмен жилыми помещениями муниципального жилищного фонда города Костромы, предоставленными по договорам социального найма» (с изменениями, внесенными постановлениями Администрации города Костромы от 7 сентября 2015 года № 2489, от 31 мая 2016 года № 1442) следующие изменения:

1.1. абзац первый пункта 3 изложить в следующей редакции:

«3. Начальнику Управления имущественных и земельных отношений Администрации города Костромы (М. Н. Ильчевская) обеспечить:»

1.2. в Административном регламенте предоставления Администрацией города Костромы муниципальной услуги по выдаче согласия на обмен жилыми помещениями муниципального жилищного фонда города Костромы, предоставленными по договорам социального найма:

1.2.1. в подпункте «б» пункта 1.3.1 слова «Ogilprav@admgor.kostroma.net» заменить словами «ogilprav@gradkostroma.ru».

1.2.2. подпункт «в» пункта 2.2.2 признать утратившим силу;

1.2.3. подпункт «е» пункта 2.6.2 признать утратившим силу;

1.2.4. пункт 2.7.1 после слов «осуществляет получение» дополнить словами «выписки из Единого государственного реестра недвижимости, а также »;

1.2.5. подраздел 2.11 изложить в следующей редакции:

«2.11. Услуги, которые являются необходимыми и обязательными для предоставления муниципальной услуги

Получение заявителем услуг, которые являются необходимыми и обязательными для предоставления муниципальных услуг, нормативными правовыми актами не предусмотрено.»;

1.2.6. подпункт «ж» в приложении 3 «Форма расписки о приеме документов» признать утратившим силу.

2. Настоящее постановление вступает в силу со дня его официального опубликования.

Глава Администрации города Костромы
В.В. ЕМЕЦ.

Извещение о внесении изменений в извещение о проведении открытого конкурса на право заключения договора о совместной деятельности в целях вовлечения в инвестиционный процесс и увеличения стоимости муниципального имущества города Костромы, расположенного по адресу: Костромская область, город Кострома, улица Депутатская, 78, путем строительства многоквартирного жилого дома

Предмет конкурса: право заключения договора о совместной деятельности в целях вовлечения в инвестиционный процесс и увеличения стоимости муниципального имущества города Костромы, расположенного по адресу: Костромская область, город Кострома, улица Депутатская, 78, путем строительства многоквартирного жилого дома, и состоящего из:

– здание с кадастровым номером 44:27:040214:622, назначение: нежилое здание, общей площадью 158 кв. м., адрес: Российская Федерация, Костромская область, город Кострома, улица Депутатская, дом 78, являющееся собственностью муниципального образования городской округ город Кострома;

– земельный участок с кадастровым номером 44:27:040214:606, категория земель: земли населенных пунктов, площадью 1762 кв. м, расположенный по адресу: Российская Федерация, Костромская область, город Кострома, улица Депутатская, 78, являющийся собственностью муниципального образования городской округ город Кострома.

Денежная оценка стоимости муниципального имущества города Костромы, вовлекаемого в инвестиционный процесс, составляет 7 731 000 (Семь миллионов семьсот тридцать одна тысяча) рублей.

Организатором конкурса является Управление строительства и капитального ремонта Администрации города Костромы (адрес: 156005, город Кострома, площадь Конституции, дом 2, кабинет 501, телефон: 42-25-30) (далее — Организатор).

Рассмотрение заявок на участие в конкурсе и проведение конкурса будет организовано 30 марта 2018 года в 11 часов 00 минут по адресу: г. Кострома, площадь Конституции, дом 2, каб. 502.

Заявки на участие в конкурсе по форме, указанной в приложении № 1 к документации об открытом конкурсе, подаются по адресу: 156005, г. Кострома, площадь Конституции, дом 2, каб. 505, часы работы 9:00 — 18:00, с 23 декабря 2017 года до 11:00 30 марта 2018 года.

Конкурсная документация размещена на официальном сайте Администрации города Костромы в сети Интернет (www.gradkostroma.ru) и на официальном сайте Российской Федерации в информационно-телекоммуникационной сети Интернет для размещения информации о проведении торгов, определенном Правительством Российской Федерации (www.torgi.gov.ru) в свободном доступе для любых заинтересованных лиц.

Администрация города Костромы

ПОСТАНОВЛЕНИЕ

12 января 2018 года

№ 24

О внесении изменения в пункт 1.3 постановления Администрации города Костромы от 19 марта 2015 года № 581 «Об организации оказания гражданам отдельных видов бесплатной юридической помощи в городе Костроме должностными лицами Администрации города Костромы»

Руководствуясь статьями 42, 44, частью 1 статьи 57 Устава города Костромы,

ПОСТАНОВЛЯЮ:

1. Внести в пункт 1.3 постановления Администрации города Костромы от 19 марта 2015 года № 581 «Об организации оказания гражданам отдельных видов бесплатной юридической помощи в городе Костроме должностными лицами Администрации города Костромы» (с изменениями, внесенными постановлениями Администрации города Костромы от 13 апреля 2015 года № 765, от 25 марта 2016 года № 652) изменение, дополнив после слов «улица Советская, дом 3» словами «и помещении кабинета 214 по адресу: город Кострома, улица Голубкова, дом 6».

2. Настоящее постановление подлежит официальному опубликованию.

Глава Администрации города Костромы
В.В. ЕМЕЦ.

Итоговый документ (заключение о результатах) публичных слушаний по вопросам предоставления разрешений на отклонение от предельных параметров разрешенного строительства на земельных участках, расположенных в городе Костроме по адресам: улица Озерная, 5, улица Октябрьская, 16, улица Энергетиков, 3, улица Центральная, 20, и на условно разрешенный вид использования земельных участков, имеющих местоположение в городе Костроме: поселок Учхоза "Костромской", в районе дома 19, с кадастровым номером 44:27:000000:15949, улица Галичская, 140, с кадастровым номером 44:27:060301:2717

Рассмотрев и обсудив представленные проекты постановлений Администрации города Костромы «О предоставлении разрешения на отклонение от предельных параметров разрешенного строительства на земельном участке, расположенном по адресу: Российская Федерация, Костромская область, город Кострома, улица Озерная, 5», «О предоставлении разрешения на отклонение от предельных параметров разрешенного строительства на земельном участке, расположенном по адресу: Российская Федерация, Костромская область, город Кострома, улица Октябрьская, 16», «О предоставлении разрешения на условно разрешенный вид использования земельного участка, расположенного по адресу: Российская Федерация, Костромская область, город Кострома, улица Энергетиков, 3», «О предоставлении разрешения на условно разрешенный вид использования земельного участка, расположенного по адресу: Российская Федерация, Костромская область, город Кострома, улица Центральная, 20», «О предоставлении разрешения на условно разрешенный вид использования земельного участка, имеющего местоположение: Костромская область, город Кострома, поселок Учхоза "Костромской", в районе дома 19, с кадастровым номером 44:27:000000:15949», «О предоставлении разрешения на условно разрешенный вид использования земельного участка, имеющего местоположение: Костромская область, город Кострома, улица Галичская, 140, с кадастровым номером 44:27:060301:2717», участники публичных слушаний внесли следующие предложения:

- Одобрить запрашиваемое разрешение на отклонение от предельных параметров разрешенного строительства на земельном участке, расположенном по адресу: Российская Федерация, Костромская область, город Кострома, улица Озерная, 5;
- Отклонить запрашиваемое разрешение на отклонение от предельных параметров разрешенного строительства на земельном участке, расположенном по адресу: Российская Федерация, Костромская область, город Кострома, улица Октябрьская, 16;
- Отклонить запрашиваемое разрешение на отклонение от предельных параметров разрешенного строительства на земельном участке, расположенном по адресу: Российская Федерация, Костромская область, город Кострома, улица Энергетиков, 3;

– Отклонить запрашиваемое разрешение на отклонение от предельных параметров разрешенного строительства на земельном участке, расположенном по адресу: Российская Федерация, Костромская область, город Кострома, улица Центральная, 20;

– Одобрить запрашиваемое разрешение на условно разрешенный вид использования земельного участка, Костромская область, город Кострома, поселок Учхоза "Костромской", в районе дома 19, с кадастровым номером 44:27:000000:15949;

– Одобрить запрашиваемое разрешение на условно разрешенный вид использования земельного участка, Костромская область, город Кострома, улица Галичская, 140, с кадастровым номером 44:27:060301:2717.

Начальник Управления архитектуры и градостроительства
Администрации города Костромы,
главный архитектор города Костромы А.П. АФАНАСЬЕВ.

Администрация города Костромы

ПОСТАНОВЛЕНИЕ

22 декабря 2017 года

№ 3365

О модернизации Единой дежурно-диспетчерской службы города Костромы

В соответствии с Федеральным законом от 21 декабря 1994 года № 68-ФЗ «О защите населения и территорий от чрезвычайных ситуаций природного и техногенного характера», Федеральным законом от 6 октября 2003 года № 131-ФЗ «Об общих принципах организации местного самоуправления в Российской Федерации», Постановлением Правительства Российской Федерации от 30 декабря 2003 года № 794 «О единой государственной системе предупреждения и ликвидации чрезвычайных ситуаций», Указом Президента Российской Федерации от 28 декабря 2010 года № 1632 «О совершенствовании системы обеспечения вызова экстренных оперативных служб на территории Российской Федерации», Постановлением Правительства РФ от 21 ноября 2011 года № 958 «О системе обеспечения вызова экстренных оперативных служб по единому номеру «112», ГОСТ Р 22.7.01-2016 «Национальный стандарт Российской Федерации. Безопасность в чрезвычайных ситуациях. Единая дежурно-диспетчерская служба. Основные положения», утвержденным и введенным в действие Приказом Федерального агентства по техническому регулированию и метрологии от 29 июня 2016 года № 713-ст, Положением о единой дежурно-диспетчерской службе муниципального образования, утвержденного протоколом заседания Правительственной комиссии по предупреждению и ликвидации чрезвычайных ситуаций и обеспечению пожарной безопасности от 28 августа 2015 года № 7, руководствуясь статьей 35, частью 1 статьи 47 Устава города Костромы,

ПОСТАНОВЛЯЮ:

1. Утвердить прилагаемый План модернизации Единой дежурно-диспетчерской службы города Костромы.

2. Муниципальному казенному учреждению города Костромы «Центр гражданской защиты города Костромы» (А. Г. Лаговский) организовать выполнение Плана, указанного в пункте 1 настоящего постановления.

3. Расходы на реализацию Плана модернизации Единой дежурно-диспетчерской службы города Костромы производить в пределах бюджетных ассигнований, предусмотренных решением Думы города Костромы о бюджете города Костромы на 2018 год и на плановый период 2019-2020 годов по разделу 0300 «Национальная безопасность и правоохранительная деятельность», подразделу 0309 «Защита населения и территорий от чрезвычайных ситуаций природного и техногенного характера, гражданская оборона», целевой статье 0890012990 «Обеспечение деятельности подведомственных учреждений», группе вида расходов 200 «Закупка товаров, работ и услуг для обеспечения государственных (муниципальных) нужд».

4. Настоящее постановление вступает в силу со дня его подписания и подлежит официальному опубликованию.

Глава Администрации города Костромы
В.В. ЕМЕЦ.

Утверждено постановлением Администрации города Костромы
от « 22 » декабря 2017 года № 3365

**План
модернизации Единой дежурно-диспетчерской службы города Костромы**

№ п/п	Наименование мероприятия	Срок исполнения	Ответственный за исполнение	Примечание
I. Организационный этап				
1	Подготовка и утверждение перечня дежурно-диспетчерских служб, расположенных на территории города Костромы	29.12.2017	Муниципальное казенное учреждение «Центр гражданской защиты города Костромы» Комитет городского хозяйства Администрации города Костромы	
2	Подготовка и подписание соглашений об информационном взаимодействии между Единой дежурно-диспетчерской службой города Костромы и оперативными службами: - Федерального казенного учреждения «Центр управления в кризисных ситуациях главного управления МЧС России по Костромской области»; - отдела оперативных дежурных администрации Костромской области; - Областного государственного бюджетного учреждения «Центр обеспечения мероприятий гражданской обороны, защиты в чрезвычайных ситуациях и обработки вызовов "112"».	22.02.2018	Муниципальное казенное учреждение «Центр гражданской защиты города Костромы»	
3	Подготовка и подписание соглашений об информационном взаимодействии между Единой дежурно-диспетчерской службой города Костромы и экстренными оперативными службами: - федерального государственного казенного учреждения «1 отряд федеральной противопожарной службы по Костромской области»; - Управления министерства внутренних дел Российской Федерации по городу Костроме; - областного государственного бюджетного учреждения здравоохранения «Костромская областная станция скорой медицинской помощи и медицины катастроф» - Акционерного общества «Газпром газораспределение Кострома»; - Управления Федеральной службы безопасности Российской Федерации по Костромской области.	20.03.2018	Муниципальное казенное учреждение «Центр гражданской защиты города Костромы»	
4	Подготовка и подписание инструкций об обмене информацией между Единой дежурно-диспетчерской службой города Костромы и дежурно-диспетчерскими службами организаций являющихся потенциально опасными объектами: - муниципальное унитарное предприятие города Костромы «Костромагорводоканал»; - Общество с ограниченной ответственностью «НИПТИЖ»; - Общество с ограниченной ответственностью «СИНТЕЗ»; - Непубличное акционерное общество «СВЕЗА Кострома»; - Общество с ограниченной ответственностью «Костромские просторы»; - Акционерно общество «Костромской завод автокомпонентов»; - Акционерно общество «Костромское авиапредприятие»; - Ярославское отделение Северной железной дороги – филиала ОАО «РЖД».	03.04.2018	Муниципальное казенное учреждение «Центр гражданской защиты города Костромы»	

ОФИЦИАЛЬНЫЙ САЙТ АДМИНИСТРАЦИИ ГОРОДА КОСТРОМЫ www.gradkostroma.ru

5	Подготовка и подписание инструкций об обмене информацией между Единой дежурно-диспетчерской службой города Костромы и дежурно-диспетчерскими службами: - Публичного акционерного общества «ТГК-2»; - Военной комендатуры Костромского гарнизона; - Прокуратуры города Костромы; - Костромской межрайонной природоохранной прокуратуры; - Управления государственной инспекции безопасности дорожного движения управления внутренних дел по Костромской области; - отдела военного комиссариата Костромской области по городу Костроме; - Костромского линейного отдела управления на транспорте МВД России по Северо-Западному федеральному округу; - отдела федеральной службы войск национальной гвардии РФ по Костромской области; - Общества с ограниченной ответственностью «Волна»; - Общества с ограниченной ответственностью «Костромское предприятие по обслуживанию пассажиров автобусными перевозками»; - Областного государственного казенного учреждения «Служба спасения, обеспечения мероприятий гражданской обороны и защиты в чрезвычайных ситуациях».	23.04.2018	Муниципальное казенное учреждение «Центр гражданской защиты города Костромы»	
6	Подготовка и подписание инструкции об обмене информацией между Единой дежурно-диспетчерской службой города Костромы и Единой дежурно-диспетчерской службой Костромского района	24.01.2018	Муниципальное казенное учреждение «Центр гражданской защиты города Костромы»	
7	Подготовка и подписание инструкций об обмене информацией между Единой дежурно-диспетчерской службой города Костромы и дежурно-диспетчерскими службами: - муниципального казенного учреждения города Костромы «Служба муниципального заказа по жилищно-коммунальному хозяйству»; - муниципального казенного учреждения города Костромы «Дорожное хозяйство»; - муниципального казенного учреждения города Костромы «Автохозяйство» - муниципального унитарного предприятия города Костромы «Городские сети»; - муниципального унитарного предприятия города Костромы «Костромагортранс»; - муниципального унитарного предприятия города Костромы «Троллейбусное управление»; - муниципального предприятия города Костромы «Городские ритуальные услуги».	30.03.2018	Муниципальное казенное учреждение «Центр гражданской защиты города Костромы»	
8	Подготовка, согласование и утверждение Плана взаимодействия Единой дежурно-диспетчерской службы города Костромы и дежурно-диспетчерскими службами экстренных оперативных служб и организаций (объектов) при ликвидации пожаров, чрезвычайных ситуациях (происшествий) различного характера на территории города Костромы	18.04.2018	Муниципальное казенное учреждение «Центр гражданской защиты города Костромы»	
9	Организация работы по подготовке паспортов: - безопасности города Костромы; - безопасности потенциально-опасных объектов; - безопасности территории города Костромы;	30.06.2018	Муниципальное казенное учреждение «Центр гражданской защиты города Костромы» Комитет городского хозяйства Администрации города Костромы	
10	Подготовка стендов с картами города Костромы и Костромской области и их электронных версий	15.08.2018	Муниципальное казенное учреждение «Центр гражданской защиты города Костромы»	
11	Подготовка формализованных бланков, необходимых для унификации и классификации документов по чрезвычайным ситуациям (происшествиям) органов и организаций города Костромы	30.05.2018	Муниципальное казенное учреждение «Центр гражданской защиты города Костромы»	
13	Проведение обучения и стажировки оперативных дежурных и главных специалистов для допуска на самостоятельное несение дежурства и прием зачетов	с 28.02.2018 по 31.10.2018	Муниципальное казенное учреждение «Центр гражданской защиты города Костромы»	
14	Проведение обучения оперативных дежурных правилам эксплуатации «Системы-112»	31.10.2018	Муниципальное казенное учреждение «Центр гражданской защиты города Костромы»	
15	Отработка действий оперативной группы по взаимодействию с Единой дежурно-диспетчерской службой города Костромы и дежурно-диспетчерскими службами города Костромы при выезде на происшествие с применением средств управления и связи	21.09.2018	Муниципальное казенное учреждение «Центр гражданской защиты города Костромы»	
II. Технический этап				
1	Подготовка дефектных ведомостей на ремонт помещений Единой дежурно-диспетчерской службы города Костромы	27.12.2017	Муниципальное казенное учреждение «Центр гражданской защиты города Костромы»	
2	Подготовка дефектной ведомости на частичный ремонт инженерных сетей здания по адресу: Российская Федерация, Костромская область, город Кострома, улица Ленина, дом 86, которые попадают в зону проведения модернизации Единой дежурно-диспетчерской службы города Костромы для включения данных в общее техническое задание	12.01.2018	Муниципальное казенное учреждение «Центр гражданской защиты города Костромы»	
3	Подготовка, на включение в общее техническое задание, данных по системе электропитания и заземления помещений, в которых расположена Единая дежурно-диспетчерская служба города Костромы, по адресу: Российская Федерация, Костромская область, город Кострома, улица Ленина, дом 86	16.01.2018	Муниципальное казенное учреждение «Центр гражданской защиты города Костромы»	
4	Разработка технического задания на систему пожарной сигнализации с выводом на пульт 01 и перечня первичных средств пожаротушения, для Единой дежурно-диспетчерской службы города Костромы, по адресу: Российская Федерация, Костромская область, город Кострома, улица Ленина, дом 86	10.01.2018	Муниципальное казенное учреждение «Центр гражданской защиты города Костромы»	
5	Разработка технического задания на систему разграничения доступа в помещения Единой дежурно-диспетчерской службы города Костромы, по адресу: Российская Федерация, Костромская область, город Кострома, улица Ленина, дом 86	18.01.2018	Муниципальное казенное учреждение «Центр гражданской защиты города Костромы»	
6	Разработка технического задания на систему охранной сигнализации с выводом на пульт 02 для Единой дежурно-диспетчерской службы города Костромы, по адресу: Российская Федерация, Костромская область, город Кострома, улица Ленина, дом 86	23.01.2018	Муниципальное казенное учреждение «Центр гражданской защиты города Костромы»	
7	Получение требований и технических условий подключения Единой дежурно-диспетчерской службы города Костромы к сети общего пользования у провайдеров (операторов связи) города Костромы, разработка унифицированного технического задания на ввод кабелей связи	14.02.2018	Муниципальное казенное учреждение «Центр гражданской защиты города Костромы»	
8	Получение разрешения уполномоченного органа на перенос рабочего места оператора «Системы-112» из здания, расположенного по адресу: Российская Федерация, Костромская область, город Кострома, улица Советская, дом 1/2, в здание по адресу: Российская Федерация, Костромская область, город Кострома, улица Ленина, дом 86	14.03.2018	Муниципальное казенное учреждение «Центр гражданской защиты города Костромы»	
9	Согласование с Управлением региональной безопасности Костромской области переноса рабочего места оператора региональной автоматизированной системы централизованного оповещения из здания, расположенного по адресу: Российская Федерация, Костромская область, город Кострома, улица Советская, дом 1/2, в здание по адресу: Российская Федерация, Костромская область, город Кострома, улица Ленина, дом 86	15.01.2018	Муниципальное казенное учреждение «Центр гражданской защиты города Костромы»	
10	Подготовка, на включение в общее техническое задание, данных и требований к оборудованию рабочих мест средствами электронно-вычислительной техники (системными блоками, мониторами и периферийными устройствами)	11.01.2018	Муниципальное казенное учреждение «Центр гражданской защиты города Костромы»	

11	Подготовка, на включение в общее техническое задание, данных по построению системы телефонной связи с учетом выбора телефонной станции с оконечными аппаратами, сервера записи телефонных переговоров, организации прямых каналов связи и многоканального телефона приема информации	15.01.2018	Муниципальное казенное учреждение «Центр гражданской защиты города Костромы»
12	Подготовка, на включение в общее техническое задание, данных по построению системы хранения, обработки и передачи данных с учетом оборудования локальной вычислительной сети, оборудования хранения и обработки данных и перечня оргтехники	15.01.2018	Муниципальное казенное учреждение «Центр гражданской защиты города Костромы»
13	Подготовка, на включение в общее техническое задание, данных по построению системы видеоконференцсвязи для сегментов оперативного персонала, комиссии по предупреждению и ликвидации чрезвычайных ситуаций и обеспечению пожарной безопасности города Костромы и подвижного пункта управления	15.01.2018	Муниципальное казенное учреждение «Центр гражданской защиты города Костромы»
14	Подготовка, на включение в общее техническое задание, данных по построению системы отображения информации с учетом ее интеграции с системами видеоконференцсвязи и видеонаблюдения	15.01.2018	Муниципальное казенное учреждение «Центр гражданской защиты города Костромы»
15	Подготовка, на включение в общее техническое задание, данных по построению системы радиосвязи со стационарными и подвижными объектами	15.01.2018	Муниципальное казенное учреждение «Центр гражданской защиты города Костромы»
16	Подготовка технических и организационных требований на включение существующих систем оповещения в работу пункта управления Единой дежурно-диспетчерской службы города Костромы	17.01.2018	Муниципальное казенное учреждение «Центр гражданской защиты города Костромы»
17	Подготовка технических и организационных требований на включение существующих систем мониторинга транспорта и единой информационной системы жилищного коммунального хозяйства в работу пункта управления Единой дежурно-диспетчерской службы города Костромы	22.01.2018	Муниципальное казенное учреждение «Центр гражданской защиты города Костромы»
18	Подготовка требований к составу комплекса средств, предназначенных для подвижного пункта управления	15.01.2018	Муниципальное казенное учреждение «Центр гражданской защиты города Костромы»
19	Подготовка требований к оборудованию метеостанции и ее интеграции в автоматизированные рабочие места пункта управления Единой дежурно-диспетчерской службы города Костромы	15.01.2018	Муниципальное казенное учреждение «Центр гражданской защиты города Костромы»
20	Подготовка требований к приборам радиационного и химического контроля, устанавливаемым на пункте управления Единой дежурно-диспетчерской службы города Костромы	15.01.2018	Муниципальное казенное учреждение «Центр гражданской защиты города Костромы»
21	Разработка необходимых для функционирования Единой дежурно-диспетчерской службы города Костромы перечня мебели и дополнительного оборудования и требований к ним	26.12.2017	Муниципальное казенное учреждение «Центр гражданской защиты города Костромы»
22	Разработка общего технического задания на проектирование по теме «Разработка технического проекта на создание пункта управления Единой дежурно-диспетчерской службы города Костромы»	31.01.2018	Муниципальное казенное учреждение «Центр гражданской защиты города Костромы»
23	Подготовка заявки для проведения закупки «Разработка технического проекта на создание пункта управления Единой дежурно-диспетчерской службы города Костромы»	02.02.2018	Муниципальное казенное учреждение «Центр гражданской защиты города Костромы»
24	Подготовка комплекта документации, проведение закупки, заключение муниципального контракта «Разработка технического проекта на создание пункта управления Единой дежурно-диспетчерской службы города Костромы»	05.04.2018	Муниципальное казенное учреждение «Центр гражданской защиты города Костромы»
25	Оформление акта приемки технического проекта «Создание пункта управления Единой дежурно-диспетчерской службы города Костромы»	08.06.2018	Муниципальное казенное учреждение «Центр гражданской защиты города Костромы»
26	Подготовка заявки для проведения закупки «Создание пункта управления Единой дежурно-диспетчерской службы города Костромы»	14.06.2018	Муниципальное казенное учреждение «Центр гражданской защиты города Костромы»
27	Подготовка комплекта документации, проведение закупки, заключение муниципального контракта «Создание пункта управления Единой дежурно-диспетчерской службы города Костромы»	30.08.2018	Муниципальное казенное учреждение «Центр гражданской защиты города Костромы»
28	Согласование с подрядчиком перечня необходимого для организации работы пункта управления программного обеспечения, подготовка заявки для проведения закупки	06.09.2018	Муниципальное казенное учреждение «Центр гражданской защиты города Костромы»
29	Подготовка комплекта документации, проведение закупки, заключение муниципального контракта «Поставка программного обеспечения»	25.10.2018	Муниципальное казенное учреждение «Центр гражданской защиты города Костромы»
30	Оформление акта приемки выполненных работ по муниципальному контракту «Поставка программного обеспечения»	15.11.2018	Муниципальное казенное учреждение «Центр гражданской защиты города Костромы»
31	Контроль выполнения этапов работ согласно календарному плану (приложение к муниципальному контракту «Создание пункта управления Единой дежурно-диспетчерской службы города Костромы»)	с 30.08. 2018 по 14.12.2018	Муниципальное казенное учреждение «Центр гражданской защиты города Костромы»
32	Проведение предварительных испытаний созданного пункта управления Единой дежурно-диспетчерской службы города Костромы, подписание акта	30.11.2018	Муниципальное казенное учреждение «Центр гражданской защиты города Костромы»
33	Проведение опытной эксплуатации созданного пункта управления Единой дежурно-диспетчерской службы города Костромы, подписание акта	14.12.2018	Муниципальное казенное учреждение «Центр гражданской защиты города Костромы»
34	Проведение приемочных испытаний пункта управления Единой дежурно-диспетчерской службы города Костромы	21.12.2018	Муниципальное казенное учреждение «Центр гражданской защиты города Костромы»
35	Акты ввода в эксплуатацию, приема/сдачи выполненных работ	28.12.2018	Муниципальное казенное учреждение «Центр гражданской защиты города Костромы»

Администрация города Костромы

ПОСТАНОВЛЕНИЕ

16 января 2018 года

№ 34

О внесении изменения в приложение к Правилам установления системы оплаты труда работников муниципального казенного учреждения города Костромы «Центр гражданской защиты города Костромы»

В соответствии со статьей 144 Трудового кодекса Российской Федерации, статьей 53 Федерального закона от 6 октября 2003 года № 131-ФЗ «Об общих принципах организации местного самоуправления Российской Федерации», Порядком установления систем оплаты труда работников муниципальных учреждений города Костромы, утвержденным постановлением Главы города Костромы от 15 октября 2008 года № 1967, Положением о единой дежурно-диспетчерской службе муниципального образования, утвержденным протоколом заседания Правительственной комиссии по предупреждению и ликвидации чрезвычайных ситуаций и обеспечению пожарной безопасности от 28 августа 2015 года № 7, руководствуясь статьями 42, 44, частью 1 статьи 57 Устава города Костромы,

ПОСТАНОВЛЯЮ:

1. Внести в приложение «Минимальные оклады, должностные оклады, устанавливаемые на основе отнесения профессий и должностей работников к профессиональным квалификационным группам и квалификационным уровням, и значения коэффициента, учитывающего квалификацию работника и сложность труда в зависимости от профессии, должности» к Правилам установления системы оплаты труда работников муниципального казенного учреждения города Костромы «Центр гражданской защиты города Костромы», утвержденным постановлением Главы города Костромы от 1 апреля 2009 года № 545 (с изменениями, внесенными постановлениями Администрации города Костромы от 9 февраля 2011 года № 190, от 12 апреля 2011 года № 671, от 18 августа 2011 года № 1909, от 14 октября 2011 года № 2373, от 30 декабря 2011 года № 3009,

от 7 апреля 2014 года № 865, от 22 мая 2014 года № 1257, от 5 августа 2016 года № 2148, от 8 ноября 2016 года № 3049), изменение, заменив строки

« Профессиональная квалификационная группа четвертого уровня должностей работников, осуществляющих деятельность в области гражданской обороны, защиты населения и территорий от чрезвычайных ситуаций природного и техногенного характера, обеспечения пожарной безопасности и безопасности людей на водных объектах			
1 квалификационный уровень	Начальник отделения	6324	1
	Начальник Единой дежурно-диспетчерской службы		1,6
2 квалификационный уровень	Начальник курсов	6324	1,2
3 квалификационный уровень	Начальник отдела ГО ЧС		1,3

строками

« Профессиональная квалификационная группа четвертого уровня должностей работников, осуществляющих деятельность в области гражданской обороны, защиты населения и территорий от чрезвычайных ситуаций природного и техногенного характера, обеспечения пожарной безопасности и безопасности людей на водных объектах

1 квалификационный уровень	Начальник отделения	6324	1
	Начальник Единой дежурно-диспетчерской службы, заместитель начальника Единой дежурно-диспетчерской службы		1,6
2 квалификационный уровень	Начальник курсов		1,2
3 квалификационный уровень	Начальник отдела ГО ЧС		1,3

2. Настоящее постановление вступает в силу со дня его официального опубликования.
Глава Администрации города Костромы В.В. ЕМЕЦ.

ИЗВЕЩЕНИЕ О ПРОВЕДЕНИИ СОБРАНИЯ О СОГЛАСОВАНИИ МЕСТОПОЛОЖЕНИЯ ГРАНИЦ ЗЕМЕЛЬНЫХ УЧАСТКОВ

Кадастровым инженером ООО «МеридианЪ» Маловой Анной Владимировной, номер регистрации в государственном реестре лиц, осуществляющих кадастровую деятельность 15286, meridi-ankos@gmail.com, 156002 г. Кострома, ул. Симановского, 73, тел/факс 37-22-84, в отношении земельного участка с кадастровым номером: 44:27:060301:3У1, выполняются кадастровые работы по адресу: г. Кострома, ул. Галичская, ГК № 44, гаражный бокс 29.

Заказчиком кадастровых работ является Хайлов Владимир Евгеньевич, адрес: г. Кострома, пр. Мира, д. 54, кв. 2, тел.: 8953-660-07-61.

Собрание заинтересованных лиц по поводу согласования местоположения границ состоится по адресу: г. Кострома, ул. Симановского, 73 «19» февраля 2018г. в 16 час 00 минут.

С проектом межевого плана земельного участка можно ознакомиться по адресу: г. Кострома, ул. Симановского, 73.

Требования о проведении согласования местоположения границ земельного участка на местности принимаются с 19 января 2018 г. по 18 февраля 2018 г., обоснованные возражения относительно местоположения границ, земельного участка после ознакомления с проектом межевого плана принимаются с 19 января 2018 г. по 18 февраля 2018 г. по адресу: г. Кострома, ул. Симановского, 73.

При проведении согласования местоположения границ при себе необходимо иметь документ, удостоверяющий личность, а также документы о правах на земельный участок (часть 12 статьи 39, часть 2 статьи 40 Федерального закона от 24 июля 2007 г. № 221 - ФЗ «О кадастровой деятельности»).

ИЗВЕЩЕНИЕ О ПРОВЕДЕНИИ СОБРАНИЯ О СОГЛАСОВАНИИ МЕСТОПОЛОЖЕНИЯ ГРАНИЦ ЗЕМЕЛЬНЫХ УЧАСТКОВ

Кадастровым инженером ООО «МеридианЪ» Маловой Анной Владимировной, номер регистрации в государственном реестре лиц, осуществляющих кадастровую деятельность 15286, meridi-ankos@gmail.com, 156002 г. Кострома, ул. Симановского, 73, тел/факс 37-22-84, в отношении земельного участка с кадастровым номером: 44:27:080202:4, выполняются кадастровые работы по уточнению местоположения границ и площади земельного участка по адресу: г. Кострома, ул. Дачная, д. 47.

Заказчиком кадастровых работ является Никольская Анастасия Валерьевна, адрес: г. Кострома, мкр. Давыдовский -2, д. 59, кв. 27, тел.: 8960-744-10-02.

Собрание заинтересованных лиц по поводу согласования местоположения границ состоится по адресу: г. Кострома, ул. Симановского, 73 «19» февраля 2018г. в 16 час 00 минут.

С проектом межевого плана земельного участка можно ознакомиться по адресу: г. Кострома, ул. Симановского, 73.

Требования о проведении согласования местоположения границ земельного участка на местности принимаются с 19 января 2018 г. по 18 февраля 2018 г., обоснованные возражения относительно местоположения границ, земельного участка после ознакомления с проектом межевого плана принимаются с 19 января 2018 г. по 18 февраля 2018 г. по адресу: г. Кострома, ул. Симановского, 73.

При проведении согласования местоположения границ при себе необходимо иметь документ, удостоверяющий личность, а также документы о правах на земельный участок (часть 12 статьи 39, часть 2 статьи 40 Федерального закона от 24 июля 2007 г. № 221 - ФЗ «О кадастровой деятельности»).

ИЗВЕЩЕНИЕ О ПРОВЕДЕНИИ СОБРАНИЯ О СОГЛАСОВАНИИ МЕСТОПОЛОЖЕНИЯ ГРАНИЦ ЗЕМЕЛЬНЫХ УЧАСТКОВ

Кадастровым инженером ООО «МеридианЪ» Маловой Анной Владимировной, номер регистрации в государственном реестре лиц, осуществляющих кадастровую деятельность 15286, meridi-ankos@gmail.com, 156002 г. Кострома, ул. Симановского, 73, тел/факс 37-22-84, в отношении земельного участка с кадастровым номером: 44:27:020306:48, выполняются кадастровые работы по уточнению местоположения границ и площади земельного участка по адресу: г. Кострома, ул. Славянская, д. 119.

Заказчиком кадастровых работ является Калашник Елена Николаевна, адрес: г. Кострома, пос. Волжский, квартал 1, д. 5, кв. 4, тел.: 8903-895-01-34.

Собрание заинтересованных лиц по поводу согласования местоположения границ состоится по адресу: г. Кострома, ул. Симановского, 73 «19» февраля 2018г. в 16 час 00 минут.

С проектом межевого плана земельного участка можно ознакомиться по адресу: г. Кострома, ул. Симановского, 73.

Требования о проведении согласования местоположения границ земельного участка на местности принимаются с 19 января 2018 г. по 18 февраля 2018 г., обоснованные возражения относительно местоположения границ, земельного участка после ознакомления с проектом межевого плана принимаются с 19 января 2018 г. по 18 февраля 2018 г. по адресу: г. Кострома, ул. Симановского, 73.

При проведении согласования местоположения границ при себе необходимо иметь документ, удостоверяющий личность, а также документы о правах на земельный участок (часть 12 статьи 39, часть 2 статьи 40 Федерального закона от 24 июля 2007 г. № 221 - ФЗ «О кадастровой деятельности»).

ИЗВЕЩЕНИЕ О ПРОВЕДЕНИИ СОБРАНИЯ О СОГЛАСОВАНИИ МЕСТОПОЛОЖЕНИЯ ГРАНИЦЫ ЗЕМЕЛЬНОГО УЧАСТКА

Кадастровым инженером Костылевым Михаилом Михайловичем, 156013, Костромская обл., г. Кострома, ул. Ленина, д.32/1, пом.53, e-mail: info@zemlya44.ru, т.8(4942)45-00-31, № регистрации в реестре кадастровых инженеров 2474 выполняются кадастровые работы в отношении земельного участка с кадастровым № 44:27:050205:51, расположенного г. Кострома, СТ «Бетонщик», уч.51.

Заказчиком кадастровых работ является Ботина Н.В. (почтовый адрес: г. Кострома, ул. Задорина, д.32, кв.11 и контактный телефон 89159018615).

Собрание по поводу согласования местоположения границы состоится по адресу: 156013, Костромская обл., г. Кострома, ул. Ленина, д.32/1, пом.53, 19.02.2018г. в 09 часов 00 минут.

С проектом межевого плана земельного участка можно ознакомиться по адресу: 156013, Костромская обл., г. Кострома, ул. Ленина, д.32/1, пом.53.

Требования о проведении согласования местоположения границ земельных участков на местности принимаются с 19.01.2018г. по 19.02.2018г., обоснованные возражения о местоположении границ земельных участков после ознакомления с проектом межевого плана принимаются с 19.01.2018г. по 19.02.2018г., по адресу: 156013, Костромская обл., г. Кострома, ул. Ленина, д.32/1, пом.53.

Смежные земельные участки, с правообладателями которых требуется согласовать местоположение границы: 44:27:050205:42, 44:27:050205:52,

При проведении согласования местоположения границ при себе необходимо иметь документ, удостоверяющий личность, а также документы о правах на земельный участок (часть 12 статьи 39, часть 2 статьи 40 Федерального закона от 24 июля 2007 г. № 221-ФЗ «О кадастровой деятельности»).

ИЗВЕЩЕНИЕ О ПРОВЕДЕНИИ СОБРАНИЯ О СОГЛАСОВАНИИ МЕСТОПОЛОЖЕНИЯ ГРАНИЦ ЗЕМЕЛЬНЫХ УЧАСТКОВ

Кадастровым инженером Киселевой Ольгой Леонидовной, почтовый адрес: 156013 г. Кострома, ул. М. Новикова д.22/22, оф 16, e-mail: o.l.kiseleva@mail.ru, конт. Телефон 8(4942)467-543, № регистрации в государственном реестре лиц осуществляющих кадастровую деятельность 2243, выполняются кадастровые работы в отношении земельных участков 21,23,26,38,39, расположенных по адресу: Костромская область, г. Кострома, ш. Вологодское 5 км, СНТ «Лесовод-2».

Заказчиком кадастровых работ является председатель Бойко Игорь Владимирович. конт. телефон 89536420129.

Собрание по поводу согласования местоположения границы состоится по адресу: Костромская область, г. Кострома, ул. М. Новикова д.22/22, оф 16, «20» февраля 2018года в 10 часов 00 мин.

С проектом межевого плана земельного участка можно ознакомиться по адресу: 156013, г. Кострома ул. М. Новикова д.22/22, оф 16.

Требование о проведении согласования местоположения границ земельных участков на местности принимаются с «19» января 2017 г. по «19» февраля 2018г. по адресу: г. Кострома, ул. М. Новикова д.22/22, оф 16.

При проведении согласования местонахождения границ при себе необходимо иметь документ, удостоверяющий личность, а также документы о правах на земельный участок (часть 12 статья 39, часть 2 статьи 40 Федерального закона от 24 июля 2007 г № 221-ФЗ « О кадастровой деятельности»).

ИЗВЕЩЕНИЕ О ПРОВЕДЕНИИ СОБРАНИЯ О СОГЛАСОВАНИИ МЕСТОПОЛОЖЕНИЯ ГРАНИЦ ЗЕМЕЛЬНОГО УЧАСТКА

Кадастровым инженером ООО «Кадастр Плюс» Калмыковой Анной Николаевной (адрес: г. Кострома, м-он Паново, д. 24, кв.135, email: 44-14-125@mail.ru, тел:8(903)8991970, No регистрации в гос. Реестре лиц осуществляющих кадастровую деятельность 32160) выполняются кадастровые работы в отношении земельных участков с кадастровыми номерами: 44:27:050407:18, 44:27:050407:72, 44:27:050407:67, 44:27:050407:53 расположенных по адресу: Костромская область, г. Кострома, д. Кустово, садоводческое товарищество «Одуванчик», участки №17, 72, 65, 52.

Заказчиком кадастровых работ является Маргарян Г.Ж. (Костромская область, г. Кострома, пр. Рябиновый, д. 4, кв. 7, 8 (915) 909-11-05).

Собрание по поводу согласования местоположения границ состоится по адресу: Костромская область, г. Кострома, д. Кустово, садоводческое товарищество «Одуванчик», участок 72, 19 февраля 2018 г. в 12 часов 00 минут.

С проектом межевого плана земельного участка можно ознакомиться по адресу: г. Кострома, ул. Симановского, 7а, оф. 5, 6, (тел. 44-04-82), по рабочим дням с 10-00 до 17-00 часов.

Требования о проведении согласования местоположения границ земельных участков на местности принимаются с 19 января 2018 г. по 18 февраля 2018г. по адресу: г. Кострома, ул. Симановского, 7а, оф. 5, 6, по рабочим дням с 10-00 до 17-00 часов.

Обоснованные возражения о местоположении границ земельных участков после ознакомления с проектом межевого плана принимаются с 19 января 2018 г. по 18 февраля 2018г. по адресу: г. Кострома, ул. Симановского, 7а, оф. 5, 6, по рабочим дням с 10-00 до 17-00 часов. Обоснованным считается возражение, подкрепленное доказательствами, свидетельствующее о том, что установление границ земельного участка в соответствие с проектом межевого плана нарушает законные интересы правообладателя смежного участка.

Смежные земельные участки, с правообладателями которых требуется согласовать местоположение границы:

44:27:050407:84, 44:27:050407:30, 44:27:050407:14, 44:27:050407:73, 44:27:050407:64, 44:27:050407:54, 44:27:050407:50 и земельные участки расположенные в квартале 44:27:050407.

При проведении согласования местоположения границ при себе необходимо иметь документ, удостоверяющий личность, а также документы о правах на земельный участок (часть 12 ст. 39, часть 2 ст. 40 Федерального закона от 24.07.2007 г. No221 «О кадастровой деятельности»).

ИЗВЕЩЕНИЕ О ПРОВЕДЕНИИ СОБРАНИЯ О СОГЛАСОВАНИИ МЕСТОПОЛОЖЕНИЯ ГРАНИЦЫ ЗЕМЕЛЬНОГО УЧАСТКА

Кадастровым инженером Кузьмичевым Андреем Владимировичем, 156012, г. Кострома, ул. Костромская, д 112, корп 2, кв 58, sto-stroy@ya.ru, тел.8(4942)300-289, Номер регистрации в государственном реестре лиц, осуществляющих кадастровую деятельность № 2245, выполняются кадастровые работы в отношении земельного участка, расположенного: обл. Костромская, г. Кострома, ул. Поселковая, д 28, 44:27:040523.

Заказчиком кадастровых работ является: Саакян Аракси Вигеновна, почтовый адрес обл. Костромская, г. Кострома, ул. Поселковая, д 28, тел. 8-953-640-50-07.

Собрание по поводу согласования местоположения границы состоится по адресу: обл. Костромская, г. Кострома, ул. Поселковая, в районе д 28 «19» февраля 2018г в 10.00 часов 00 минут.

С проектом межевого плана земельного участка можно ознакомиться по адресу: г.Кострома, ул.Костромская, д.99, 1 этаж.

Требования о проведении согласования местоположения границ земельных участков на местности принимаются с «19» января 2018г по «19» февраля 2018г., обоснованные возражения о местоположении границ земельных участков после ознакомления с проектом межевого плана принимаются с «19» января 2018г по «19» февраля 2018г. по адресу: г.Кострома, ул.Костромская, д.99, 1 этаж.

Смежные земельные участки, с правообладателями которых требуется согласовать местоположение границы:

обл. Костромская, г. Кострома, ул. Поселковая, дом 30 с кн 44:27:040523:39; обл. Костромская, р-н Костромской, г. Кострома, ул. Земляная, дом 11, 44:27:040523:43;

обл. Костромская, р-н Костромской, г. Кострома, ул. Земляная, дом 9 с кн 44:27:040523:40;

обл. Костромская, р-н Костромской, г. Кострома, ул. Поселковая, дом 28 с кн 44:27:040523:14;

обл. Костромская, р-н Костромской, г. Кострома, ул. Поселковая, дом 26 с кн 44:27:040523:33.

При проведении согласования местоположения границ при себе необходимо иметь документ, удостоверяющий личность, а также документы о правах на земельный участок (часть 12 статьи 39, часть 2 статьи 40 Федерального закона от 24 июля 2007 г. №221-ФЗ «О кадастровой деятельности»).

Правообладатели с которыми требуется согласовать местоположение границы:
земельный участок с К№ 44:27:090210:309, расположенный по адресу: г. Кострома, п. Козелино, СТ «Волжанка», земли общего пользования;
земельный участок с К№ 44:27:090210:113, расположенный по адресу: г. Кострома, п. Козелино, СТ «Волжанка», участок 113;

При проведении согласования местоположения границ при себе необходимо иметь документ, удостоверяющий личность, а также документы о правах на земельный участок (часть 12 статьи 39, часть 2 статьи 40 Федерального закона от 24.07.2007г. №221-ФЗ «О кадастровой деятельности»).

ИЗВЕЩЕНИЕ О ПРОВЕДЕНИИ СОБРАНИЯ О СОГЛАСОВАНИИ МЕСТОПОЛОЖЕНИЯ ГРАНИЦЫ ЗЕМЕЛЬНОГО УЧАСТКА

Кадастровым инженером Кижикой О.В., № регистрации в государственном реестре лиц, осуществляющих кадастровую деятельность 2242, тел.45-33-81, г.Кострома, ул. М. Новикова,4в E-mail: kadastr44@mail.ru в отношении земельного участка расположенного по адресу: **г. Кострома, п. Козелино, СТ «Волжанка», участок 112** выполняются кадастровые работы по уточнению границы и площади земельного участка с кадастровым номером 44:27:090210:112;

Заказчиком кадастровых работ является Осокина Валентина Валерьевна (тел 22-35-94, адрес проживания: г. Кострома, м/р-он Давыдовский-2, д.65, кв.21)

Собрание заинтересованных лиц по поводу согласования местоположения границы состоится по адресу: **г. Кострома, ул. М. Новикова, д.4в «20» февраля 2018г. в 12-30ч.00 мин.**

С проектом межевого плана земельного участка можно ознакомиться по адресу: **г. Кострома, ул. М. Новикова, д.4в.**

Требования о проведении согласования местоположения границ на местности принимаются с 22 января 2018 г. по 16 февраля 2018 г., обоснованные возражения о местоположения границ земельных участков после ознакомления с проектом межевого плана принимаются с 22 января 2018 г. по 16 февраля 2018 г., по адресу: **г. Кострома, ул. М. Новикова, д.4в.**

Правообладатели с которыми требуется согласовать местоположение границы:
земельный участок с К№ 44:27:090210:309, расположенный по адресу: г. Кострома, п. Козелино, СТ «Волжанка», земли общего пользования;

При проведении согласования местоположения границ при себе необходимо иметь документ, удостоверяющий личность, а также документы о правах на земельный участок (часть 12 статьи 39, часть 2 статьи 40 Федерального закона от 24.07.2007г. №221-ФЗ «О кадастровой деятельности»).

ИЗВЕЩЕНИЕ О ПРОВЕДЕНИИ СОБРАНИЯ О СОГЛАСОВАНИИ МЕСТОПОЛОЖЕНИЯ ГРАНИЦЫ ЗЕМЕЛЬНОГО УЧАСТКА

Кадастровым инженером Кижикой О.В., № регистрации в государственном реестре лиц, осуществляющих кадастровую деятельность 2242, тел.45-33-81, г.Кострома, ул. М. Новикова,4в E-mail: kadastr44@mail.ru в отношении земельного участка расположенного по адресу: **г. Кострома, ул. Нижняя Дебря, д.100** выполняются кадастровые работы по уточнению границы и площади земельного участка с кадастровым номером 44:27:040720:17;

Заказчиком кадастровых работ является Бритикова Галина Валентиновна (тел 8953-649-18-70, адрес проживания: г. Кострома, **ул. Пушкина, д.1а**)

Собрание заинтересованных лиц по поводу согласования местоположения границы состоится по адресу: **г. Кострома, ул. М. Новикова, д.4в «20» февраля 2018г. в 11-30ч.00 мин.**

С проектом межевого плана земельного участка можно ознакомиться по адресу: **г. Кострома, ул. М. Новикова, д.4в.**

Требования о проведении согласования местоположения границ на местности принимаются с 22 января 2018 г. по 16 февраля 2018 г., обоснованные возражения о местоположения границ земельных участков после ознакомления с проектом межевого плана принимаются с 22 января 2018 г. по 16 февраля 2018 г., по адресу: **г. Кострома, ул. М. Новикова, д.4в.**

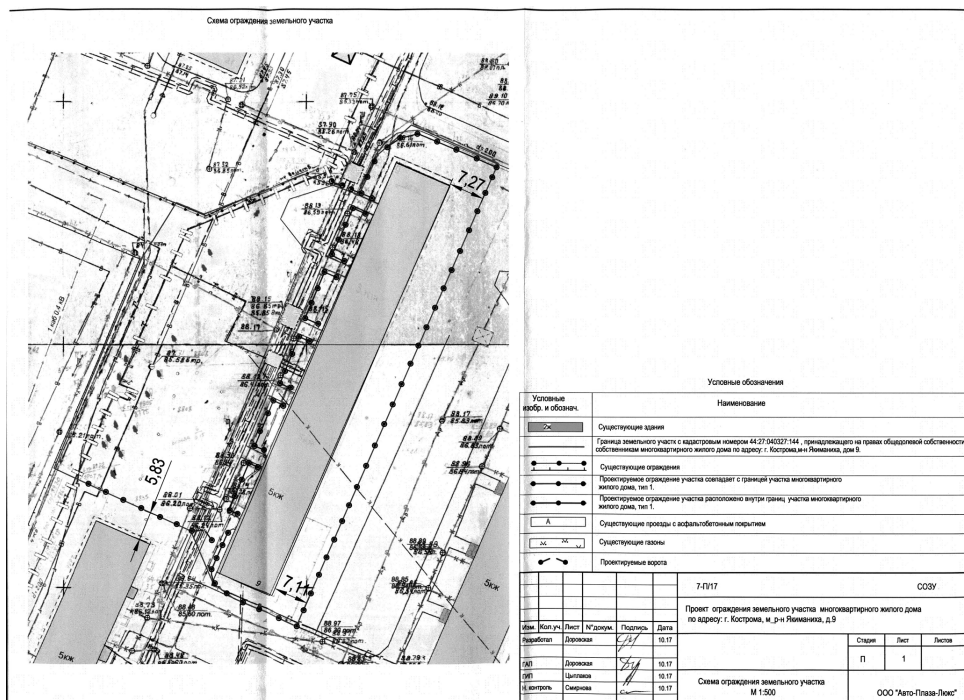
Правообладатели с которыми требуется согласовать местоположение границы:
земельный участок с К№ 44:27:040720:18, расположенный по адресу: г. Кострома, ул. Нижняя Дебря, д. 102/14;

При проведении согласования местоположения границ при себе необходимо иметь документ, удостоверяющий личность, а также документы о правах на земельный участок (часть 12 статьи 39, часть 2 статьи 40 Федерального закона от 24.07.2007г. №221-ФЗ «О кадастровой деятельности»).

ОБЪЯВЛЕНИЕ

На основании обращения уполномоченного лица, определенного общим собранием собственников помещений в многоквартирном жилом доме, расположенном по адресу: город Кострома, микрорайон Якиманиха, 9, Мальцевой Т. Ю., во исполнение пункта 3 статьи 4 Порядка согласования Схемы ограждения земельного участка на территории города Костромы, утвержденного решением Думы города Костромы от 4 декабря 2014 года № 233, Администрацией города Костромы проводится изучение мнения заинтересованных лиц по вопросу установки ограждения на земельном участке под многоквартирным жилым домом по адресу: город Кострома, микрорайон Якиманиха, 9, согласно Схеме ограждения земельного участка.

Предложения и рекомендации по данному вопросу принимаются Управлением архитектуры и градостроительства в письменной форме до 1 февраля 2018 года по адресу: площадь Конституции, 2, кабинеты 405, 406.



ИНФОРМАЦИОННОЕ СООБЩЕНИЕ О ПРОВЕДЕНИИ ПУБЛИЧНЫХ СЛУШАНИЙ

Глава города Костромы оповещает население города Костромы о проведении публичных слушаний по вопросам предоставления разрешений на отклонение от предельных параметров разрешенного строительства на земельных участках, расположенных в городе Костроме по адресам: улица Речная, 6, улица Вологодская, 11, улица Энергетиков, 3, и на земельных участках, имеющих местоположение в городе Костроме: улица Галичская, 140, с кадастровым номером 44:27:060301:2621, шоссе Кинешемское, 6а, с кадастровым номером 44:27:070104:3976, в форме слушаний по проектам муниципальных правовых актов в Администрации города Костромы с участием представителей общественности города Костромы.

Орган, ответственный за подготовку и проведение публичных слушаний, – Комиссия по подготовке проекта Правил землепользования и застройки города Костромы (адрес: город Кострома, площадь Конституции, дом 2, телефон 32 70 97).

Публичные слушания по вопросам предоставления разрешений на отклонение от предельных параметров разрешенного строительства на земельных участках, расположенных в городе Костроме по адресам: улица Речная, 6, улица Вологодская, 11, улица Энергетиков, 3, и на земельных участках, имеющих местоположение в городе Костроме: улица Галичская, 140, с кадастровым номером 44:27:060301:2621, шоссе Кинешемское, 6а, с кадастровым номером 44:27:070104:3976, состоятся 5 февраля 2018 года с 15.00 до 16.10 часов, в здании по адресу: город Кострома, площадь Конституции, дом 2, 3 этаж, кабинет 303в.

Предложения и рекомендации по обсуждаемым вопросам принимаются в письменной форме до 1 февраля 2018 года. Письменные заявления на участие в публичных слушаниях принимаются Комиссией до 3 февраля 2018 года.

Проекты постановлений Администрации города Костромы о предоставлении разрешений:
 - на отклонение от предельных параметров разрешенного строительства на земельном участке, расположенном по адресу: Российская Федерация, Костромская область, город Кострома, улица Речная, 6;

- на отклонение от предельных параметров разрешенного строительства на земельном участке, расположенном по адресу: Российская Федерация, Костромская область, город Кострома, улица Вологодская, 11;

- на отклонение от предельных параметров разрешенного строительства на земельном участке, расположенном по адресу: Российская Федерация, Костромская область, город Кострома, улица Энергетиков, 3;

- на отклонение от предельных параметров разрешенного строительства на земельном участке, имеющем местоположение: Костромская область, улица Галичская, 140, с кадастровым номером 44:27:060301:2621;

- на отклонение от предельных параметров разрешенного строительства на земельном участке, имеющем местоположение: Костромская область, шоссе Кинешемское, 6а, с кадастровым номером 44:27:070104:3976, размещены в информационно-телекоммуникационной сети "Интернет" на официальном сайте Думы города Костромы www.duma-kostroma.ru.

С материалом, выносимым на обсуждение, населению города Костромы можно ознакомиться с 19 января 2018 года по 5 февраля 2018 года по адресу: город Кострома, площадь Конституции, дом 2, кабинет 405, телефон 32 70 97.

Глава города Костромы

ПОСТАНОВЛЕНИЕ

17 января 2018 года

№ 3

О назначении публичных слушаний по вопросам предоставления разрешений на отклонение от предельных параметров разрешенного строительства на земельных участках, расположенных в городе Костроме по адресам: улица Речная, 6, улица Вологодская, 11, улица Энергетиков, 3, и на земельных участках, имеющих местоположение в городе Костроме: улица Галичская, 140, с кадастровым номером 44:27:060301:2621, шоссе Кинешемское, 6а, с кадастровым номером 44:27:070104:3976

Рассмотрев заявления И. А. Знороченкова, А. В. Белетского, в интересах которого действует А. Н. Корбаков, Ж. В. Лосевой, в интересах которой действует В. Б. Метелкина, И. В. Орлова, ООО "Монолит", в целях соблюдения права человека на благоприятные условия жизнедеятельности, прав и законных интересов правообладателей земельных участков и объектов капитального строительства, в соответствии со статьей 40 Градостроительного кодекса Российской Федерации, Федеральным законом от 6 октября 2003 года № 131-ФЗ "Об общих принципах организации местного самоуправления в Российской Федерации", Порядком организации и проведения публичных слушаний по вопросам местного значения города Костромы, Правилами землепользования и застройки города Костромы, руководствуясь статьями 20, 37 и 56 Устава города Костромы,

ПОСТАНОВЛЯЮ:

1. Назначить публичные слушания по вопросам предоставления разрешений:

1) на отклонение от предельных параметров разрешенного строительства на земельном участке, расположенном в зоне малозэтажной, индивидуальной жилой застройки Ж-1, по адресу: Российская Федерация, Костромская область, город Кострома, улица Речная, 6;

2) на отклонение от предельных параметров разрешенного строительства на земельном участке, расположенном в зоне малозэтажной, индивидуальной жилой застройки Ж-1, по адресу: Российская Федерация, Костромская область, город Кострома, улица Вологодская, 11;

3) на отклонение от предельных параметров разрешенного строительства на земельном участке, расположенном в пределах промышленных и коммунально-складских зон размещения объектов IV, V класса опасности П-3, по адресу: Российская Федерация, Костромская область, город Кострома, улица Энергетиков, 3;

4) на отклонение от предельных параметров разрешенного строительства на земельном участке, расположенном в зоне режимных объектов ограниченного доступа С-1, имеющем местоположение в городе Костроме: улица Галичская, 140, с кадастровым номером 44:27:060301:2621,

5) на отклонение от предельных параметров разрешенного строительства на земельном участке, расположенном в промышленной и коммунально-складской зоне размещения объектов V класса опасности П-4, имеющем местоположение в городе Костроме: шоссе Кинешемское, 6а, с кадастровым номером 44:27:070104:3976, в форме слушаний по проектам муниципальных правовых актов в Администрации города Костромы с участием представителей общественности города Костромы.

2. Определить органом, ответственным за подготовку и проведение публичных слушаний по вопросам предоставления разрешений на отклонение от предельных параметров разрешенного строительства на земельных участках, расположенных в городе Костроме по адресам: улица Речная, 6, улица Вологодская, 11, улица Энергетиков, 3, и на земельных участках, имеющих местоположение в городе Костроме: улица Галичская, 140, с кадастровым номером 44:27:060301:2621, шоссе Кинешемское, 6а, с кадастровым номером 44:27:070104:3976, – Комиссию по подготовке проекта Правил землепользования и застройки города Костромы.

3. Назначить проведение публичных слушаний на 5 февраля 2018 года в период с 15.00 до 16.10 часов по адресу: город Кострома, площадь Конституции, 2, 3 этаж, кабинет 303в.

4. Утвердить прилагаемую повестку публичных слушаний по вопросам предоставления разре-

ГЕНПЛАН М 1:500

УСЛОВНЫЕ ОБОЗНАЧЕНИЯ

УСЛОВНЫЕ ОБОЗНАЧЕНИЯ	НАИМЕНОВАНИЕ
[Symbol]	Проектируемые здания и сооружения (реконструкции)
[Symbol]	Межевая граница участка
[Symbol]	Проезды, площадки с твердым покрытием
[Symbol]	Газоны
[Symbol]	Существующие здания, подлежащие сносу

ЭКСПЛИКАЦИЯ

№ п/п	НАИМЕНОВАНИЕ	Степень сложности	№ типового проекта	Площадь застройки м ²
1	Индивидуальный жилой дом	II	индивидуал.	176,17

ТЕХНИКО-ЭКОНОМИЧЕСКИЕ ПОКАЗАТЕЛИ ПО БЛАГОУСТРОЙСТВУ

НАИМЕНОВАНИЕ	КОЛ-ВО
ПЛОЩАДЬ УЧАСТКА, м ²	973
ПЛОЩАДЬ ЗАСТРОЙКИ, м ²	176
ОТМОСТКА, м ²	
ПРОЕЗДЫ С ЦЕБЕБОНЫМ ПОКРЫТИЕМ, м ²	
ТРОТУАРЫ, м ²	
ОЗЕЛЕНЕНИЕ, м ²	
в т.ч. ГАЗОН, м ²	
ЦВЕТНИК, м ²	
ПРОЦЕНТ ЗАСТРОЙКИ, %	18,1
ПРОЦЕНТ ОЗЕЛЕНЕНИЯ, %	

Имя, Должность, Подпись, Дата

Специальность, Подпись, Дата

Схема планировочной организации земельного участка М 1:500

ООО "Квартал-Проект"

Администрация города Костромы
ПОСТАНОВЛЕНИЕ
№ _____

О предоставлении разрешения на отклонение от предельных параметров разрешенного строительства на земельном участке, имеющем местоположение: Костромская область, город Кострома, шоссе Кинешемское, 6а, с кадастровым номером 44:27:070104:3976

На основании заявления ООО «Монолит», в соответствии со статьей 40 Градостроительного кодекса Российской Федерации, протоколом публичных слушаний по вопросу предоставления разрешения на отклонение от предельных параметров разрешенного строительства на земельном участке, имеющем местоположение: Костромская область, город Кострома, шоссе Кинешемское, 6а, с кадастровым номером 44:27:070104:3976, с учетом итогового документа (заключения о результатах) публичных слушаний, рекомендаций Комиссии по подготовке проекта Правил землепользования и застройки города Костромы, руководствуясь статьями 42, 44, частью 1 статьи 57 Устава муниципального образования городского округа город Кострома,

ПОСТАНОВЛЯЮ:

1. Предоставить разрешение на отклонение от предельных параметров разрешенного строительства на земельном участке с кадастровым номером 44:27:070104:3976, площадью 0, 1215 га, имеющем местоположение: Костромская область, город Кострома, шоссе Кинешемское, 6а, установив минимальные отступы от южной границы земельного участка 0,5 м от точки А до точки Б, от восточной границы земельного участка 1,0 м от точки В до точки Г, от западной границы земельного участка 0,5 м от точки Д до точки Е в границах застройки существующего здания, в целях реконструкции объекта незавершенного строительства под автостоянку закрытого типа согласно приложению к настоящему постановлению.

2. Настоящее постановление вступает в силу со дня его подписания, подлежит официальному опубликованию в информационно-правовом бюллетене «Официальный вестник города Костромы» и размещению на официальном сайте Администрации города Костромы в информационно-телекоммуникационной сети «Интернет».

Глава Администрации города Костромы **В.В. ЕМЕЦ.**
Приложение к постановлению Администрации города Костромы от _____ года № _____

ТЕХНИКО-ЭКОНОМИЧЕСКИЕ ПОКАЗАТЕЛИ

№ п/п	Наименование	Ед. изм.	Величина
1	Площадь земельного участка по ПЗЗ	га	1,215
2	Площадь застройки существующего здания	м ²	144
3	Площадь застройки планируемого здания	м ²	144
4	Площадь застройки существующего и проектируемого зданий	м ²	288
5	Процент застройки участка по проекту	%	23,88
6	Строительный объем проектируемого здания	м ³	720,00
7	Количество этажей	шт.	1
8	Максимальная высота проектируемого здания	м	7,00

Имя, Должность, Подпись, Дата

Специальность, Подпись, Дата

Схема планировочной организации земельного участка М 1:500

ООО "Монолит" г. Кострома

Администрация города Костромы
ПОСТАНОВЛЕНИЕ
№ _____

О предоставлении разрешения на отклонение от предельных параметров разрешенного строительства на земельном участке, имеющем местоположение: Костромская область, город Кострома, улица Галицкая, 140, с кадастровым номером 44:27:060301:2621

На основании заявления И. В. Орлова, в соответствии со статьей 40 Градостроительного кодекса Российской Федерации, протоколом публичных слушаний по вопросу предоставления разрешения на отклонение от предельных параметров разрешенного строительства на земельном участке, имеющем местоположение: Костромская область, город Кострома, улица Галицкая, 140, с кадастровым номером 44:27:060301:2621, с учетом итогового документа (заключения о результатах) публичных слушаний, рекомендаций Комиссии по подготовке проекта Правил землеполь-

зования и застройки города Костромы, руководствуясь статьями 42, 44, частью 1 статьи 57 Устава муниципального образования городского округа город Кострома,

ПОСТАНОВЛЯЮ:

1. Предоставить разрешение на отклонение от предельных параметров разрешенного строительства на земельном участке с кадастровым номером 44:27:060301:2621, площадью 0, 0712 га, имеющем местоположение: Костромская область, город Кострома, улица Галицкая, 140, исключив минимальный отступ от северо-западной границы земельного участка от точки 1 до точки 2, в целях строительства автостоянки согласно приложению к настоящему постановлению.

2. Настоящее постановление вступает в силу со дня его подписания, подлежит официальному опубликованию в информационно-правовом бюллетене «Официальный вестник города Костромы» и размещению на официальном сайте Администрации города Костромы в информационно-телекоммуникационной сети «Интернет».

Глава Администрации города Костромы **В.В. ЕМЕЦ.**
Приложение к постановлению Администрации города Костромы от _____ года № _____

СХЕМА РАСПОЛОЖЕНИЯ ОБЪЕКТА НА УЧАСТКЕ

УСЛОВНЫЕ ОБОЗНАЧЕНИЯ

УСЛОВНЫЕ ОБОЗНАЧЕНИЯ	НАИМЕНОВАНИЕ
[Symbol]	Участок с кадастровым номером 44:27:060301:2621
[Symbol]	Граница участка с кадастровым номером 44:27:060301:2621
[Symbol]	Место допустимого размещения здания по градплану
[Symbol]	Граница места допустимого размещения здания по градплану
[Symbol]	Контур проектируемого здания

Новую границу допустимого размещения объекта капитального строительства (автостоянки) необходимо установить без отступа от арены земельного участка по северо-западной границе земельного участка, в пределах точки 1 и 2.

Примечание: Все технико-экономические показатели будут уточнены в процессе проектирования рассматриваемого объекта капитального строительства.

Имя, Должность, Подпись, Дата

Специальность, Подпись, Дата

Схема планировочной организации земельного участка М 1:500

ООО "Квартал-Проект"

Администрация города Костромы
ПОСТАНОВЛЕНИЕ
№ _____

О предоставлении разрешения на отклонение от предельных параметров разрешенного строительства на земельном участке, имеющем местоположение: Костромская область, город Кострома, улица Энергетиков, 3

На основании заявления Ж. В. Лосевой, в интересах которой действует В. Б. Метелкина по доверенности от 4 декабря 2017 года № 44АА0495217, в соответствии со статьей 40 Градостроительного кодекса Российской Федерации, протоколом публичных слушаний по вопросу предоставления разрешения на отклонение от предельных параметров разрешенного строительства на земельном участке, расположенном по адресу: Российская Федерация, Костромская область, город Кострома, улица Энергетиков, 3, с учетом итогового документа (заключения о результатах) публичных слушаний, рекомендаций Комиссии по подготовке проекта Правил землепользования и застройки города Костромы, руководствуясь статьями 42, 44, частью 1 статьи 57 Устава муниципального образования городского округа город Кострома,

ПОСТАНОВЛЯЮ:

1. Предоставить разрешение на отклонение от предельных параметров разрешенного строительства на земельном участке с кадастровым номером 44:27:070112:332, площадью 0, 1381 га, расположенном по адресу: Российская Федерация, Костромская область, город Кострома, улица Энергетиков, 3, исключив минимальные отступы от северо-западной границы земельного участка от точки А до точки Б, от северо-восточной границы земельного участка от точки В до точки Г, в целях реконструкции здания столярной мастерской с возведением двухэтажной пристройки под административное здание со встроенной автостоянкой согласно приложению к настоящему постановлению.

2. Настоящее постановление вступает в силу со дня его подписания, подлежит официальному опубликованию в информационно-правовом бюллетене «Официальный вестник города Костромы» и размещению на официальном сайте Администрации города Костромы в информационно-телекоммуникационной сети «Интернет».

Глава Администрации города Костромы **В.В. ЕМЕЦ.**
Приложение к постановлению Администрации города Костромы от _____ года № _____

УСЛОВНЫЕ ОБОЗНАЧЕНИЯ

УСЛОВНЫЕ ОБОЗНАЧЕНИЯ	НАИМЕНОВАНИЕ
[Symbol]	Существующая застройка
[Symbol]	Проектируемая застройка
[Symbol]	Граница участка по градплану
[Symbol]	Линия отступа
[Symbol]	Парковочные места для автомобилей
[Symbol]	Земельность

ЭКСПЛИКАЦИЯ

№ п/п	Наименование	Степень сложности	№ типового проекта	Площадь застройки м ²
1	Существующая застройка			
2	Проектируемая застройка			
3	Парковка автомобилей на 8 машиномест			
4	в т.ч. парковка для инвалидов			

Имя, Должность, Подпись, Дата

Специальность, Подпись, Дата

Схема планировочной организации земельного участка М 1:500

ООО "ТЭЗ" г. Кострома

Администрация города Костромы

ПОСТАНОВЛЕНИЕ

18 января 2018 года

№ 39

О проведении ярмарок и конкурса на право заключения договоров на организацию ярмарок на территории города Костромы

В целях упорядочения торговли на территории города Костромы, в соответствии с постановлением администрации Костромской области от 22 декабря 2010 года № 422-а «О порядке организации ярмарок и продажи товаров (выполнения работ, оказания услуг) на них, а также требованиях к организации продажи товаров (выполнения работ, оказания услуг) на ярмарках на территории Костромской области», постановлением Администрации города Костромы от 2 февраля 2017 года № 227 «Об утверждении Порядка проведения конкурса на право заключения договора на организацию ярмарки на территории города Костромы», руководствуясь статьями 42, 44, частью 1 статьи 57 Устава города Костромы,

ПОСТАНОВЛЯЮ:

1. Провести на территории города Костромы следующие ярмарки:

1.1. в период с 6 марта 2018 года по 8 марта 2018 года специализированную ярмарку по реализации цветочной продукции по улице Советской, в районе дома № 79/73, на землях, государственная собственность на которые не разграничена, площадью 196 квадратных метров, согласно ситуационному плану (приложение 1);

1.2. в период с 1 марта 2018 года по 10 января 2019 года универсальную ярмарку на площади Суевинской на землях, государственная собственность на которые не разграничена, площадью 432 квадратных метра согласно ситуационному плану (приложение 2);

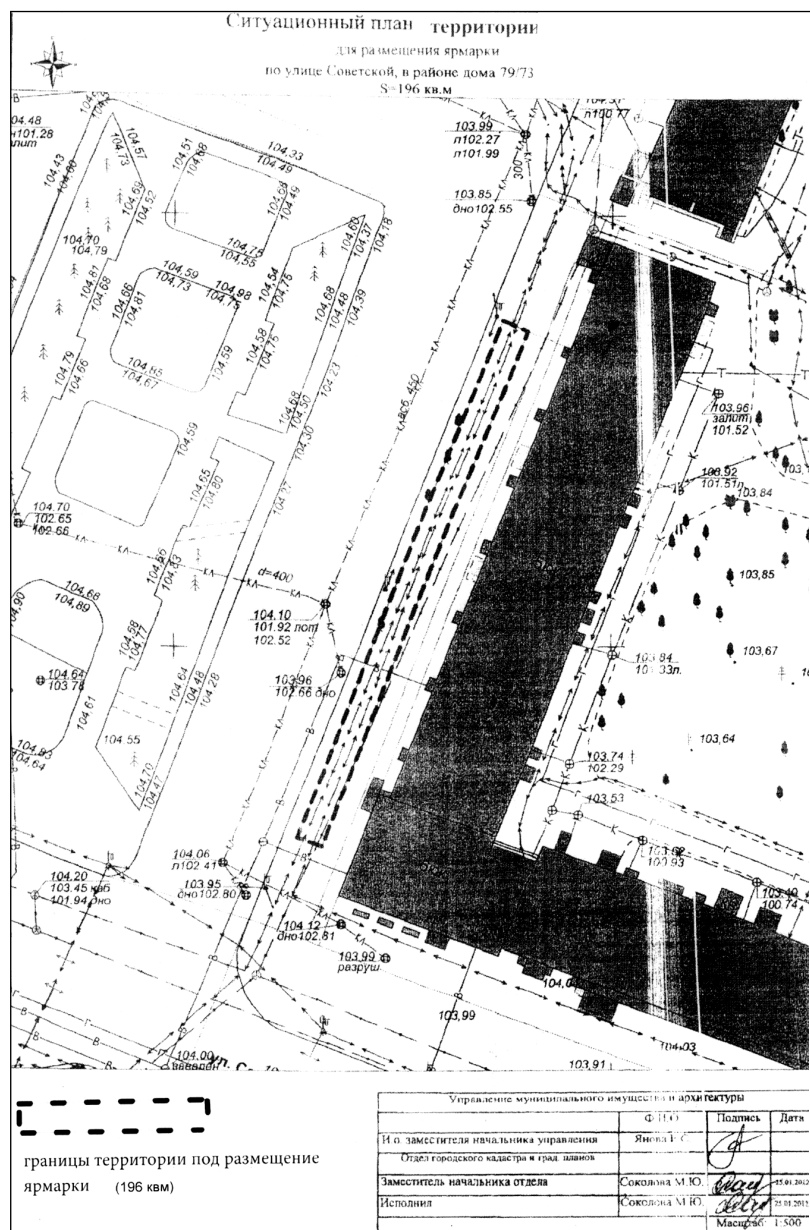
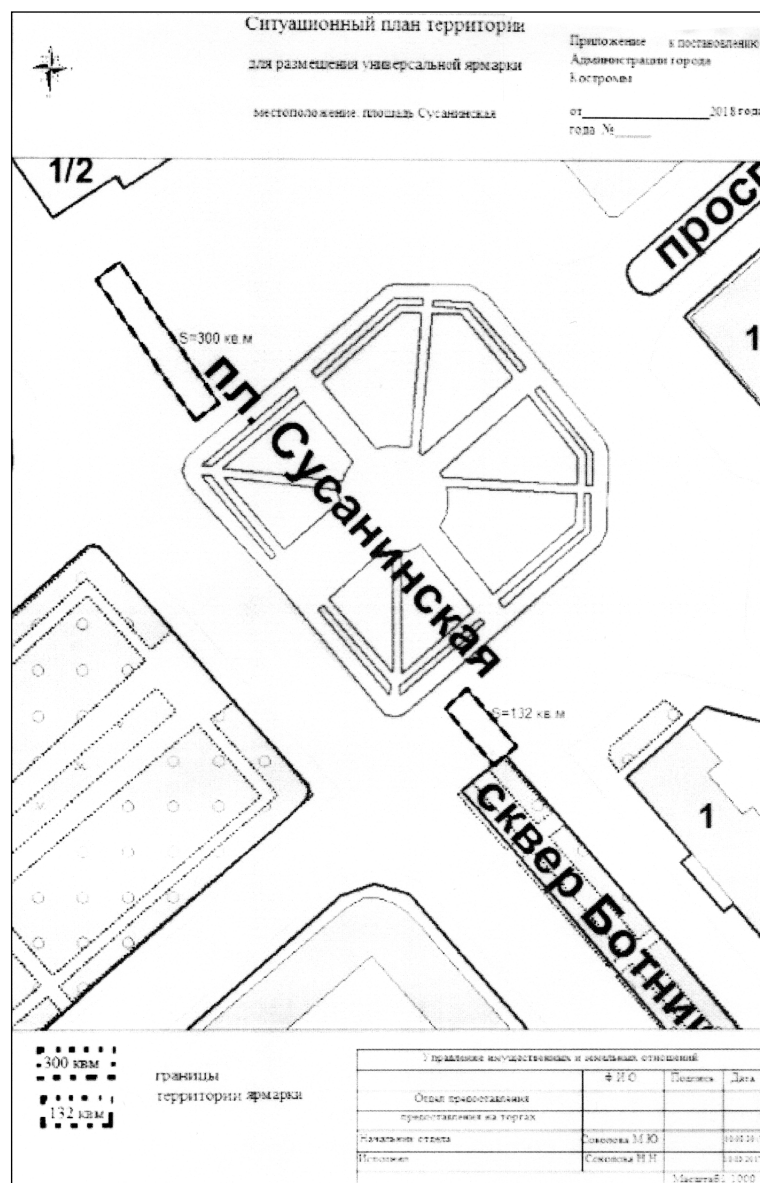
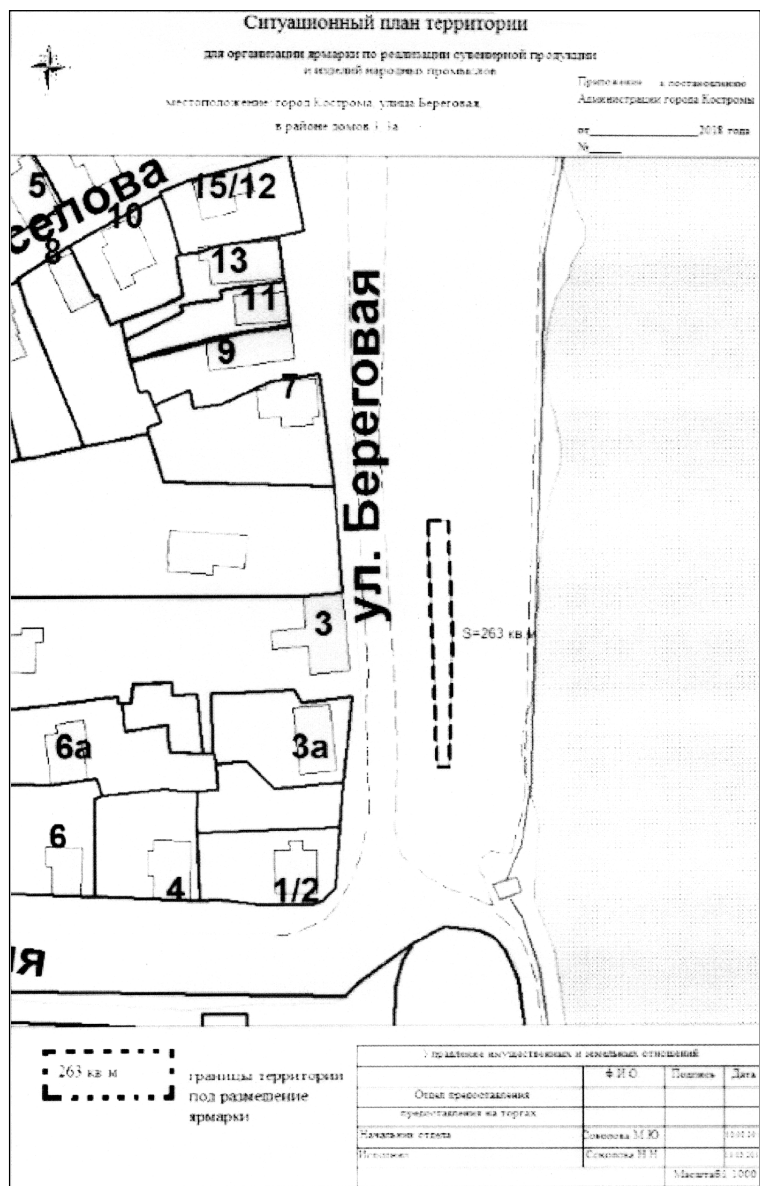
1.3. в период с 25 апреля 2018 года по 31 октября 2018 года универсальную ярмарку в районе домов 3, 3а по улице Береговой на землях, государственная собственность на которые не разграничена, площадью 263 квадратных метра согласно ситуационному плану (приложение 3);

2. Провести конкурс на право заключения договоров на организацию ярмарок на территории города Костромы, указанных в пункте 1 настоящего постановления.

3. Установить, что организатором ярмарок, указанных в пункте 1 настоящего постановления, является юридическое лицо или индивидуальный предприниматель – победитель конкурса, указанного в пункте 2 настоящего постановления.

4. Настоящее постановление вступает в силу со дня его официального опубликования и подлежит размещению на официальном сайте Администрации города Костромы в информационно-телекоммуникационной сети «Интернет».

Глава Администрации города Костромы
В.В. ЕМЕЦ.

Приложение 1 к постановлению Главы города Костромы от 18 января 2018 года № 39**Приложение 2 к постановлению Главы города Костромы от 18 января 2018 года № 39****Приложение 3 к постановлению Главы города Костромы от 18 января 2018 года № 39**

Издатель: Муниципальное казенное учреждение города Костромы «Муниципальный архив города Костромы» (МКУ МАК)

Адрес редакции и издателя: 156022, г. Кострома, ул. Голубкова, д. 6. Тел./факс (4942) 53-28-53. Тел.(4942) 53-29-81. E-mail: archiv@gradkostroma.ru

Главный редактор Елена Бабенко

ОФИЦИАЛЬНЫЙ ВЕСТНИК
города Костромы

Учредитель — Администрация города Костромы



Газета отпечатана в типографии ГП «Областная типография им. Горького», г. Кострома, ул. Петра Щербины, 2. Заказ _____ Тираж 120 экз. Подписание по графику в 18.00 Подписано в печать 18.01.2018 в 18.00