

ОФИЦИАЛЬНЫЙ ВЕСТНИК

города Костромы

Информационно-правовой бюллетень № 41 (108) ● 25 октября 2013 г. ● Распространяется бесплатно

Содержание номера:

Постановление Администрации города Костромы № 2303 от 9 октября 2013 года «О внесении изменений в Положение о Молодежной администрации города Костромы»	стр. 2
Постановление Администрации города Костромы № 2365 от 16 октября 2013 года «О предоставлении разрешения на отклонение от предельных параметров разрешенного строительства на земельном участке, расположенном по адресу: город Кострома, улица Петра Щербины, 14»	стр. 2
Постановление Администрации города Костромы № 2366 от 16 октября 2013 года «О предоставлении разрешения на отклонение от предельных параметров разрешенного строительства на земельном участке, расположенном по адресу: город Кострома, улица Пастуховская, 16»	стр. 2
Постановление Администрации города Костромы № 2373 от 17 октября 2013 года «Об установлении тарифов на платные услуги, предоставляемые муниципальным бюджетным дошкольным образовательным учреждением города Костромы “Детский сад № 56”»	стр. 2
Постановление Администрации города Костромы № 2374 от 17 октября 2013 года «О внесении изменения в Единый календарный план официальных физкультурных мероприятий и спортивных мероприятий, проводимых в городе Костроме в 2013 году»	стр. 2–3
Постановление Администрации города Костромы № 2375 от 17 октября 2013 года «О внесении изменений в Перечень адресных наименований на территории города Костромы»	стр. 3
Постановление Администрации города Костромы № 2387 от 18 октября 2013 года «Об установлении тарифов на платные услуги, предоставляемые муниципальным бюджетным дошкольным образовательным учреждением города Костромы “Центр развития ребенка – Детский сад № 35”»	стр. 3
Постановление Администрации города Костромы № 2388 от 18 октября 2013 года «Об установлении тарифов на платные услуги, предоставляемые муниципальным бюджетным дошкольным образовательным учреждением города Костромы “Центр развития ребенка – Детский сад № 38”»	стр. 3
Постановление Администрации города Костромы № 2403 от 21 октября 2013 года «О внесении изменений в постановление Администрации города Костромы от 18 сентября 2013 года № 2072 “Об установлении тарифа на платную услугу на 2013-2014 учебный год, предоставляемую муниципальным бюджетным образовательным учреждением города Костромы “Лицей № 17”»	стр. 3–4
Постановление Администрации города Костромы № 2412 от 21 октября 2013 года «О признании утратившими силу отдельных постановлений Администрации города Костромы»	стр. 4
Постановление Администрации города Костромы № 2415 от 21 октября 2013 года «О проведении внеочередного конкурса по формированию Молодежной администрации города Костромы»	стр. 4
Постановление Администрации города Костромы № 2417 от 21 октября 2013 года «О внесении изменений в постановление Администрации города Костромы от 13 февраля 2013 года № 238 “Об оказании за счет средств бюджета города Костромы финансовой поддержки социально ориентированным некоммерческим организациям, осуществляющим перевозку пассажиров, полностью или частично утративших способность самостоятельно передвигаться, на специально оборудованных транспортных средствах”»	стр. 4
Постановление Администрации города Костромы № 2433 от 23 октября 2013 года «О внесении изменений в Положение о межведомственной комиссии по оценке жилых помещений жилищного фонда города Костромы»	стр. 4
Градостроительные планы земельных участков	стр. 5–33
Постановление Администрации города Костромы № 2431 от 21 октября 2013 года «О внесении изменений в постановление Администрации города Костромы от 30 ноября 2011 года № 2745 “Об утверждении Административного регламента предоставления Администрацией города Костромы муниципальной услуги по разрешению на вселение граждан в муниципальные жилые помещения в качестве членов семьи, в качестве временных жильцов, по договору поднайма”»	стр. 34–42



Постановление Администрации города Костромы № 2434 от 23 октября 2013 года «О внесении изменений в постановление Администрации города Костромы от 4 апреля 2012 года № 613 “Об утверждении Административного регламента предоставления Администрацией города Костромы муниципальной услуги по выдаче, продлению и закрытию разрешений, предоставляющих право производства на территории города Костромы земляных работ”»	стр. 42–43
Объявление	стр. 43–44
Постановление Главы города Костромы № 47 от 21 октября 2013 года «Об объявлении конкурса на присуждение муниципального гранта города Костромы “Лучший проект проведения органами территориального общественного самоуправления города Костромы новогодних мероприятий”»	стр. 44–46
Постановление Главы города Костромы № 48 от 21 октября 2013 года «Об определении муниципальных грантов города Костромы, присуждаемых на конкурсной основе участникам территориального общественного самоуправления города Костромы в 2014 году»	стр. 46
Постановление Главы города Костромы № 49 от 21 октября 2013 года «Об определении числа муниципальных премий города Костромы в области территориального общественного самоуправления в 2013 году»	стр. 46
Объявление Управления территориального планирования, городских земель, градостроительства, архитектуры и муниципального имущества Администрации города Костромы	стр. 46–48
Постановление Администрации города Костромы № 2443 от 24 октября 2013 года «Об установлении тарифов на платные услуги, предоставляемые муниципальным бюджетным дошкольным образовательным учреждением города Костромы “Детский сад № 6”»	стр. 48
Постановление Администрации города Костромы № 2445 от 24 октября 2013 года «О внесении изменений в постановление Администрации города Костромы от 16 июня 2010 года № 1138 “О создании Комиссии по отбору субъектов малого и среднего предпринимательства города Костромы, а также организаций, образующих инфраструктуру поддержки субъектов малого и среднего предпринимательства, для оказания финансовой поддержки”»	стр. 48

ОФИЦИАЛЬНО

ОФИЦИАЛЬНЫЙ САЙТ АДМИНИСТРАЦИИ ГОРОДА КОСТРОМЫ www.gradkostroma.ru

Администрация города Костромы

ПОСТАНОВЛЕНИЕ

9 октября 2013 года

№ 2303

**О внесении изменений в Положение
о Молодежной администрации города Костромы**

Руководствуясь статьями 42, 44, частью 1 статьи 57 Устава города Костромы,

ПОСТАНОВЛЯЮ:

1. Внести в Положение о Молодежной администрации города Костромы, утвержденное постановлением Администрации города Костромы от 4 апреля 2013 года № 590, следующие изменения:

1.1. пункт 1.4 изложить в следующей редакции:

«1.4. Молодежная администрация вправе иметь логотип, эмблему, отличительные значки, а также документ, подтверждающий членство в составе Молодежной администрации города Костромы, описание, форма и образцы которых утверждаются на заседании Молодежной администрации.»;

1.2. дополнить новым пунктом 4.10 следующего содержания:

«4.10. В случае если при исключении членов Молодежной администрации по основаниям, предусмотренным пунктом 4.7 настоящего Положения, и при отсутствии резервного списка кандидатов, количество членов Молодежной администрации составит менее 10 человек, Координатор направляет главе Администрации города Костромы предложение о роспуске Молодежной администрации.»

Решение о роспуске Молодежной администрации принимается в форме постановления Администрации города Костромы и подлежит официальному опубликованию.

Полномочия Молодежной администрации прекращаются со дня вступления в силу постановления Администрации города Костромы о ее роспуске.

Новый состав Молодежной администрации формируется в порядке, установленном разделом 5 настоящего Положения.»;

1.3. пункт 5.2 изложить в следующей редакции:

«5.2. Состав Молодежной администрации формируется на срок не более 2 лет.»;

1.4. в пункте 5.3 слова «15 человек» заменить словами «не менее 10 и не более 15 человек»;

1.5. пункт 5.6 изложить в следующей редакции:

«5.6. Информация о проведении Конкурса (требования к участникам, срок и место представления документов для участия в Конкурсе, срок действия полномочий Молодежной администрации) размещается в средствах массовой информации Комитетом образования, культуры, спорта и работы с молодежью Администрации города Костромы.»;

1.6. в абзаце первом пункта 5.10.1 слова «, определение кандидатов» исключить;

1.7. пункт 5.10.2 изложить в следующей редакции:

«5.10.2. второй этап - с 18 апреля по 30 апреля текущего года - собеседование с победителями первого этапа Конкурса и подведение итогов Конкурса.»;

1.8. пункт 5.11 изложить в следующей редакции:

«5.11. Экспертный совет не позднее 15 дней с момента подведения итогов Конкурса формирует состав Молодежной администрации и представляет его на утверждение главе Администрации города Костромы.»;

1.9. дополнить новым пунктом 5.16 следующего содержания:

«5.16. В случае если участников Конкурса по формированию Молодежной администрации меньше, чем количество, установленное пунктом 5.3 настоящего Положения, то экспертный совет признает Конкурс несостоявшимся и направляет главе Администрации города Костромы предложение о проведении внеочередного Конкурса по формированию Молодежной администрации города Костромы.»

Решение о проведении внеочередного Конкурса по формированию Молодежной администрации города Костромы принимается в форме постановления Администрации города Костромы, в котором указываются сроки проведения Конкурса и срок действия полномочий Молодежной администрации.

Внеочередной Конкурс по формированию Молодежной администрации города Костромы проводится в соответствии с требованиями, установленными разделом 5 настоящего Положения.».

2. Настоящее постановление вступает в силу со дня его подписания и подлежит официальному опубликованию.

Глава Администрации города Костромы
В.В. ЕМЕЦ.

Администрация города Костромы

ПОСТАНОВЛЕНИЕ

16 октября 2013 года

№ 2365

**О предоставлении разрешения
на отклонение от предельных параметров разрешенного
строительства на земельном участке, расположенном по адресу:
город Кострома, улица Петра Щербины, 14**

На основании заявления Е. О. Степанова, директора ООО «Тех-Инвест», в соответствии со статьей 40 Градостроительного кодекса Российской Федерации, протоколом публичных слушаний по вопросу предоставления разрешения на отклонение от предельных параметров разрешенного строительства на земельном участке, расположенном по адресу: город Кострома, улица Петра Щербины, 14, с учетом рекомендаций Комиссии по подготовке проекта Правил землепользования и застройки города Костромы, руководствуясь статьями 42, 44, частью 1 статьи 57 Устава муниципального образования городского округа город Кострома,

ПОСТАНОВЛЯЮ:

1. Предоставить разрешение на отклонение от предельных параметров разрешенного строительства на земельном участке с кадастровым номером 44:27:07 01 02: 0003 площадью 0,5810 га, расположенном по адресу: город Кострома, улица Петра Щербины, 14, установив минимальные отступы от северо-восточной и юго-восточной границ земельного участка – 1 метр.

2. Настоящее постановление вступает в силу со дня его подписания и подлежит официальному опубликованию и размещению на официальном сайте Администрации города Костромы в информационно-телекоммуникационной сети «Интернет».

Глава Администрации города Костромы
В.В. ЕМЕЦ.

Администрация города Костромы

ПОСТАНОВЛЕНИЕ

16 октября 2013 года

№ 2366

**О предоставлении разрешения
на отклонение от предельных параметров разрешенного
строительства на земельном участке, расположенном по адресу:
город Кострома, улица Пастуховская, 16**

На основании заявления Е. Л. Комарицкой, действующей по доверенности в интересах С. Д. Сафаряна, в соответствии со статьей 40 Градостроительного кодекса Российской Федерации, протоколом публичных слушаний по вопросу предоставления разрешения на отклонение от предельных параметров разрешенного строительства на земельном участке, расположенном по адресу: город Кострома, улица Пастуховская, 16, с учетом рекомендаций Комиссии по подготовке проекта Правил землепользования и застройки города Костромы, руководствуясь статьями 42, 44, частью 1 статьи 57 Устава муниципального образования городского округа город Кострома,

ПОСТАНОВЛЯЮ:

1. Предоставить разрешение на отклонение от предельных параметров разрешенного строительства на земельном участке с кадастровым номером 44:27:04 07 16: 138 площадью 0,0587 га, расположенном по адресу: город Кострома, улица Пастуховская, 16, исключив минимальный отступ от северо-западной границы земельного участка, установив минимальный отступ от юго-восточной границы земельного участка по границам существующего объекта.

2. Настоящее постановление вступает в силу со дня его подписания и подлежит официальному опубликованию и размещению на официальном сайте Администрации города Костромы в информационно-телекоммуникационной сети «Интернет».

Глава Администрации города Костромы В.В. ЕМЕЦ.

Администрация города Костромы

ПОСТАНОВЛЕНИЕ

17 октября 2013 года

№ 2373

**Об установлении тарифов на платные услуги,
предоставляемые муниципальным бюджетным
дошкольным образовательным учреждением города Костромы
«Детский сад № 56»**

В соответствии со статьей 17 Федерального закона от 6 октября 2003 года № 131 - ФЗ «Об общих принципах организации местного самоуправления в Российской Федерации», руководствуясь решением Думы города Костромы от 21 декабря 2005 года № 120 «Об определении порядка установления органами местного самоуправления города Костромы размера платы за жилое помещение и коммунальные услуги, тарифов на товары и услуги организаций коммунального комплекса, тарифов на услуги, предоставляемые муниципальными предприятиями и учреждениями», руководствуясь статьями 42, 44, частью 1 статьи 57 Устава города Костромы,

ПОСТАНОВЛЯЮ:

1. Установить тарифы на платные услуги, предоставляемые муниципальным бюджетным дошкольным образовательным учреждением города Костромы «Детский сад № 56», в соответствии с приложением к настоящему постановлению.

2. Признать утратившим силу постановление Администрации города Костромы от 8 октября 2012 года № 2051 "Об установлении тарифов на платные услуги, предоставляемые муниципальным бюджетным дошкольным образовательным учреждением города Костромы «Детский сад № 56»".

3. Настоящее постановление подлежит официальному опубликованию и вступает в силу с 1 числа месяца, следующего за месяцем его издания, но не ранее, чем по истечении 10 дней после дня его официального опубликования.

Глава Администрации города Костромы В.В. ЕМЕЦ.

Приложение к постановлению Администрации города Костромы
от 17 октября 2013 года №2373

**Тарифы на платные услуги,
предоставляемые муниципальным бюджетным
дошкольным образовательным учреждением города Костромы
«Детский сад № 56»**

№ п/п	Наименование услуг	Единица измерения	Стоимость (руб.)
1.	Предоставление логопедических услуг (индивидуальные занятия)	час	350,0
2.	Занятия на курсах по подготовке детей к школе	час	31,0
3.	Занятия в группе кратковременного пребывания детей	час	110,0
4.	Занятия в кружке по обучению логоритмике	час	55,0
5.	Занятия в кружке по обучению ритмике	час	13,35
6.	Занятия на курсах по подготовке к обучению детей чтению	час	15,50

Администрация города Костромы

ПОСТАНОВЛЕНИЕ

17 октября 2013 года

№ 2374

**О внесении изменения в Единый календарный план
официальных физкультурных мероприятий и спортивных
мероприятий, проводимых в городе Костроме в 2013 году**

Руководствуясь статьями 42, 44, частью 1 статьи 57 Устава города Костромы, **ПОСТАНОВЛЯЮ:**

1. Внести в Единый календарный план официальных физкультурных мероприятий и спортивных мероприятий, проводимых в городе Костроме в 2013 году, утвержденный постановлением Администрации города Костромы от 27 февраля 2013 года № 335 (с изменениями, внесенными постановлением Администрации города Костромы от 27 мая 2013 года № 998, от 10 июля 2013 года № 1502, от 30 сентября 2013 года № 2216) изменение, изложив раздел 2 «Проведение соревнований совместно с общественными спортивными организациями города Костромы» новой строкой 14.1 следующего содержания:

14.1.	Финал Кубка России по боксу среди женщин	Ноябрь	Город Кострома
-------	--	--------	----------------

».

2. Настоящее постановление подлежит официальному опубликованию.

Глава Администрации города Костромы В.В. ЕМЕЦ.

Администрация города Костромы

ПОСТАНОВЛЕНИЕ

17 октября 2013 года

№ 2375

О внесении изменений в Перечень адресных наименований на территории города Костромы

В соответствии с решением Думы города Костромы от 5 сентября 2013 года № 142 «О присвоении наименования проезду города Костромы», руководствуясь статьями 42, 44, частью 1 статьи 57 Устава города Костромы,

ПОСТАНОВЛЯЮ:

1. Внести в Перечень адресных наименований на территории города Костромы (приложение 2), утвержденный постановлением Главы города Костромы от 5 июня 2009 года № 1038 «Об утверждении Положения о присвоении адресов объектам недвижимости на территории города Костромы и Перечня адресных наименований на территории города Костромы» (с изменениями, внесенными постановлениями Администрации города Костромы от 15 июля 2009 года № 1247, от 18 июня 2012 года № 1228, от 27 июня 2012 года № 1318, от 22 ноября 2012 года № 2466) изменение, дополнив строками следующего содержания:

«	проезд	Апраксинский	».
	улица	Интернатская	

2. Настоящее постановление подлежит официальному опубликованию.

Глава Администрации города Костромы В.В. ЕМЕЦ.

Администрация города Костромы

ПОСТАНОВЛЕНИЕ

18 октября 2013 года

№ 2387

Об установлении тарифов на платные услуги, предоставляемые муниципальным бюджетным дошкольным образовательным учреждением города Костромы «Центр развития ребенка – Детский сад № 35»

В соответствии со статьей 17 Федерального закона от 6 октября 2003 года № 131 - ФЗ «Об общих принципах организации местного самоуправления в Российской Федерации», руководствуясь решением Думы города Костромы от 21 декабря 2005 года № 120 «Об определении порядка установления органами местного самоуправления города Костромы размера платы за жилое помещение и коммунальные услуги, тарифов на товары и услуги организаций коммунального комплекса, тарифов на услуги, предоставляемые муниципальными предприятиями и учреждениями», руководствуясь статьями 42, 44, частью 1 статьи 57 Устава города Костромы,

ПОСТАНОВЛЯЮ:

1. Установить тарифы на платные услуги, предоставляемые муниципальным бюджетным дошкольным образовательным учреждением города Костромы «Центр развития ребенка - Детский сад № 35», в соответствии с приложением к настоящему постановлению.

2. Признать утратившим силу постановление Администрации города Костромы от 11 октября 2012 года № 2098 "Об установлении тарифов на платные услуги, предоставляемые муниципальным бюджетным дошкольным образовательным учреждением города Костромы «Центр развития ребенка - Детский сад № 35»".

3. Настоящее постановление подлежит официальному опубликованию и вступает в силу с 1 числа месяца, следующего за месяцем его издания, но не ранее, чем по истечении 10 дней после дня его официального опубликования.

Глава Администрации города Костромы В.В. ЕМЕЦ.

Приложение к постановлению Администрации города Костромы от 18 октября 2013 года №2387

Тарифы на платные услуги, предоставляемые муниципальным бюджетным дошкольным образовательным учреждением города Костромы «Центр развития ребенка – Детский сад № 35»

№ п/п	Наименование услуг	Единица измерения	Стоимость (руб.)
1.	Занятия по развитию творческого мышления и интеллекта детей	час	187,0
2.	Занятия в группе кратковременного пребывания детей	час	115,0
3.	Предоставление логопедических услуг (индивидуальные занятия)	час	400,0

4.	Предоставление услуг педагога - дефектолога для детей, не посещающих Учреждение (индивидуальные занятия)	час	350,0
5.	Занятия в спортивной секции	час	35,0
6.	Занятия в студии по обучению детей живописи, народным промыслам	час	35,0
7.	Занятия в кружке по игротерапии	час	35,0
8.	Занятия в кружке «Хореография»	час	35,0
9.	Занятия в кружке по обучению детей пению	час	35,0
10.	Занятия в кружке по обучению детей игре в шахматы	час	35,0

Администрация города Костромы

ПОСТАНОВЛЕНИЕ

18 октября 2013 года

№ 2388

Об установлении тарифов на платные услуги, предоставляемые муниципальным бюджетным дошкольным образовательным учреждением города Костромы «Центр развития ребенка – Детский сад № 38»

В соответствии со статьей 17 Федерального закона от 6 октября 2003 года № 131 - ФЗ «Об общих принципах организации местного самоуправления в Российской Федерации», руководствуясь решением Думы города Костромы от 21 декабря 2005 года № 120 «Об определении порядка установления органами местного самоуправления города Костромы размера платы за жилое помещение и коммунальные услуги, тарифов на товары и услуги организаций коммунального комплекса, тарифов на услуги, предоставляемые муниципальными предприятиями и учреждениями», руководствуясь статьями 42, 44, частью 1 статьи 57 Устава города Костромы,

ПОСТАНОВЛЯЮ:

1. Установить тарифы на платные услуги, предоставляемые муниципальным бюджетным дошкольным образовательным учреждением города Костромы «Центр развития ребенка – Детский сад № 38», в соответствии с приложением к настоящему постановлению.

2. Признать утратившим силу постановление Администрации города Костромы от 6 июля 2012 года № 1412 "Об установлении тарифов на платные услуги, предоставляемые муниципальным бюджетным дошкольным образовательным учреждением города Костромы «Центр развития ребенка – Детский сад № 38»".

3. Настоящее постановление подлежит официальному опубликованию и вступает в силу с 1 числа месяца, следующего за месяцем его издания, но не ранее, чем по истечении 10 дней после дня его официального опубликования.

Глава Администрации города Костромы В.В. ЕМЕЦ.

Приложение к постановлению Администрации города Костромы от 18 октября 2013 года №2388

Тарифы на платные услуги, предоставляемые муниципальным бюджетным дошкольным образовательным учреждением города Костромы «Центр развития ребенка – Детский сад № 38»

№ п/п	Наименование услуг	Единица измерения	Стоимость (руб.)
1.	Занятия в группе кратковременного пребывания детей	час	110,0
2.	Занятия в спортивной секции	час	35,0
3.	Занятия в студии по обучению детей живописи, народным промыслам	час	35,0

Администрация города Костромы

ПОСТАНОВЛЕНИЕ

21 октября 2013 года

№ 2403

О внесении изменений в постановление Администрации города Костромы от 18 сентября 2013 года № 2072 "Об установлении тарифа на платную услугу на 2013-2014 учебный год, предоставляемую муниципальным бюджетным образовательным учреждением города Костромы «Лицей № 17»"

В соответствии со статьей 17 Федерального закона от 6 октября 2003 года № 131 - ФЗ «Об общих принципах организации местного самоуправления в Российской Федерации», руководствуясь решением Думы города Костромы от 21 декабря 2005 года № 120 «Об определении порядка установления органами местного самоуправления города Костромы размера платы за жилое помещение и коммунальные услуги, тарифов на товары и услуги организаций коммунального комплекса, тарифов на услуги, предоставляемые муниципальными предприятиями и учреждениями», руководствуясь статьями 42, 44, частью 1 статьи 57 Устава города Костромы,

ПОСТАНОВЛЯЮ:

1. Внести в постановление Администрации города Костромы от 18 сентября 2013 года № 2072 "Об установлении тарифа на платную услугу на 2013-2014 учебный год, предоставляемую муниципальным бюджетным образовательным учреждением города Костромы «Лицей № 17»" следующие изменения:

1.1. в заголовке слова «тарифа на платную услугу на 2013-2014 учебный год, предоставляемую» заменить словами "тарифов на платные услуги на 2013-2014 учебный год, предоставляемые»;

1.2. пункт 1 изложить в следующей редакции:

«1. Установить тарифы на платные услуги на 2013-2014 учебный год, предоставляемые муниципальным бюджетным образовательным учреждением города Костромы «Лицей № 17», в соответствии с приложением к настоящему постановлению.»;

ОФИЦИАЛЬНО

ОФИЦИАЛЬНЫЙ САЙТ АДМИНИСТРАЦИИ ГОРОДА КОСТРОМЫ www.gradkostroma.ru

1.3. дополнить приложением "Тарифы на платные услуги на 2013-2014 учебный год, предоставляемые муниципальным бюджетным образовательным учреждением города Костромы «Лицей № 17»" согласно приложению к настоящему постановлению.

2. Настоящее постановление подлежит официальному опубликованию и вступает в силу с 1 числа месяца, следующего за месяцем его издания, но не ранее, чем по истечении 10 дней после дня его официального опубликования.

Глава Администрации города Костромы В.В. ЕМЕЦ.

Приложение к постановлению Администрации города Костромы от 21 октября 2013 года №2403

Тарифы на платные услуги на 2013-2014 учебный год, предоставляемые муниципальным бюджетным образовательным учреждением города Костромы «Лицей № 17»

№ п/п	Наименование услуг	Единица измерения	Стоимость (руб.)
1.	Занятия в группах по адаптации детей к условиям школьной жизни и по подготовке к школе будущих первоклассников (6 часов в неделю)	месяц	750,0
2.	Занятия в группе по адаптации к условиям школьной жизни учащихся 1-2 классов (14 часов в неделю)	месяц	750,0
3.	Занятия в кружке ИЗО «Разноцветная радуга» (3 часа в неделю)	месяц	240,0

Администрация города Костромы

ПОСТАНОВЛЕНИЕ

21 октября 2013 года

№ 2412

О признании утратившими силу отдельных постановлений Администрации города Костромы

В целях приведения муниципальных правовых актов города Костромы в соответствие с законодательством Российской Федерации, руководствуясь статьями 42, 44, частью 1 статьи 57 Устава города Костромы,

ПОСТАНОВЛЯЮ:

1. Признать утратившими силу:

1.1. постановление Администрации города Костромы от 18 ноября 2011 года № 2652 «Об утверждении Административного регламента предоставления Администрацией города Костромы муниципальной услуги по рассмотрению обращений граждан в Администрации города Костромы»;

1.2. постановление Администрации города Костромы от 22 мая 2012 года № 1081 «О внесении изменений в Административный регламент предоставления Администрацией города Костромы муниципальной услуги по рассмотрению обращений граждан в Администрации города Костромы».

2. Настоящее постановление вступает в силу со дня его официального опубликования.

Глава Администрации города Костромы В.В. ЕМЕЦ.

Администрация города Костромы

ПОСТАНОВЛЕНИЕ

21 октября 2013 года

№ 2415

О проведении внеочередного конкурса по формированию Молодежной администрации города Костромы

В соответствии с Положением о Молодежной администрации города Костромы, утвержденным постановлением Администрации города Костромы от 4 апреля 2013 года № 590, на основании протокола по первому этапу конкурса по формированию Молодежной администрации города Костромы от 15 апреля 2013 года № 1, руководствуясь статьями 42, 44, частью 1 статьи 57 Устава города Костромы,

ПОСТАНОВЛЯЮ:

1. Провести внеочередной конкурс по формированию Молодежной администрации города Костромы в следующие сроки:

1.1. первый этап – с 21 октября 2013 года по 1 ноября 2013 года – прием и рассмотрение письменных работ, представленных участниками Конкурса;

1.2. второй этап – с 5 ноября 2013 года по 21 ноября 2013 года – собеседование с победителями первого этапа Конкурса и подведение итогов Конкурса.

2. Установить срок действия полномочий Молодежной администрации города Костромы до 31 мая 2015 года.

3. Настоящее постановление вступает в силу со дня его подписания и подлежит официальному опубликованию.

Глава Администрации города Костромы В.В. ЕМЕЦ.

Администрация города Костромы

ПОСТАНОВЛЕНИЕ

21 октября 2013 года

№ 2417

О внесении изменений в постановление Администрации города Костромы от 13 февраля 2013 года № 238 «Об оказании за счет средств бюджета города Костромы финансовой поддержки социально ориентированным некоммерческим организациям, осуществляющим перевозку пассажиров, полностью или частично утративших способность самостоятельно передвигаться, на специально оборудованных транспортных средствах»

В целях обеспечения перевозки пассажиров, полностью или частично утративших способность самостоятельно передвигаться, на специально оборудованных транспортных средствах, в соответствии со статьей 78.1 Бюджетного кодекса Российской Федерации, статьей 31.1 Федерального закона от 12 января 1996 года № 7-ФЗ «О некоммерческих организациях», решением Думы города Костромы от 21 декабря 2012 года № 225 «О бюджете города Костромы на 2013 год», руководствуясь статьями 42, 44, частью 1 статьи 57 Устава города Костромы,

ПОСТАНОВЛЯЮ:

1. Внести в постановление Администрации города Костромы от 13 февраля 2013 года № 238 «Об оказании в 2013 году за счет средств бюджета города Костромы финансовой поддержки социально ориентированным некоммерческим организациям, осуществляющим перевозку пассажиров, полностью или частично утративших способность самостоятельно передвигаться, на специально оборудованных транспортных средствах» следующие изменения:

1.1. в пункте 3 слова «Комитету городского хозяйства Администрации города Костромы (И. Н. Нечаев)» заменить словами «Управлению городского пассажирского транспорта Администрации города Костромы (А. С. Шанский)»;

1.2. в пункте 4 слова «от 24 января 2012 года» заменить словами «от 27 января 2012 года»;

1.3. в пункте 6 слова «30 000 рублей» заменить словами «31 691 рубль»;

1.4. в Порядке предоставления из бюджета города Костромы субсидий социально ориентированным некоммерческим организациям, осуществляющим перевозку пассажиров, полностью или частично утративших способность самостоятельно передвигаться, на специально оборудованных транспортных средствах:

1.4.1. в пункте 4 слова «Комитету городского хозяйства Администрации города Костромы (далее – Комитет)» заменить словами «Управлению городского пассажирского транспорта Администрации города Костромы (далее – Управление транспорта)»;

1.4.2. пункт 7 изложить в следующей редакции:

«7. Для получения средств субсидий получатели субсидий:

а) ежемесячно составляют расчет затрат, подлежащих возмещению за счет средств субсидий, и представляют его в Управление транспорта до 15 числа месяца, следующего за отчетным, вместе с заявлением на получение субсидии;

б) заключают с Управлением транспорта договор о предоставлении субсидии, существенным условием которого является согласие получателя субсидии на осуществление Управлением транспорта, Управлением финансов проверок соблюдения получателями субсидий условий, целей и порядка их предоставления.»;

1.4.3. в пункте 10:

1.4.3.1. в абзаце первом слово «Комитет» заменить словами «Управление транспорта»;

1.4.3.2. в подпункте «а» слова «председателя Комитета» заменить словами «начальника Управления транспорта»;

1.4.3.3. в подпункте «б» слово «Комитета» заменить словами «Управления транспорта»;

1.4.4. в пункте 12 слова «председателем Комитета» заменить словами «начальником Управления транспорта», слова «председателя Комитета» заменить словами «начальника Управления транспорта»;

1.4.5. дополнить пунктом 13 следующего содержания:

«13. Управление транспорта и Управление финансов в обязательном порядке осуществляют проверку соблюдения получателем субсидий условий, целей и порядка предоставления субсидий.».

2. Настоящее постановление вступает в силу со дня его официального опубликования и распространяет свое действие на правоотношения, возникшие с 1 октября 2013 года, за исключением пункта 1.3 постановления, который распространяется на правоотношения, возникшие с 1 января 2013 года.

Глава Администрации города Костромы В.В. ЕМЕЦ.

Администрация города Костромы

ПОСТАНОВЛЕНИЕ

23 октября 2013 года

№ 2433

О внесении изменений в Положение о межведомственной комиссии по оценке жилых помещений жилищного фонда города Костромы

В целях приведения Положения о межведомственной комиссии по оценке жилых помещений жилищного фонда города Костромы в соответствие с действующим законодательством, руководствуясь статьями 42, 44, частью 1 статьи 57 Устава города Костромы,

ПОСТАНОВЛЯЮ:

1. Внести в Положение о межведомственной комиссии по оценке жилых помещений жилищного фонда города Костромы, утвержденное постановлением Главы города Костромы от 25 октября 2007 года № 2578 «О межведомственной комиссии по оценке жилых помещений жилищного фонда города Костромы» (с изменениями, внесенными постановлениями Главы города Костромы от 5 июня 2008 года № 970, от 5 сентября 2008 года № 1678, от 27 апреля 2009 года № 729, постановлениями Администрации города Костромы от 12 августа 2011 года № 1862, от 6 сентября 2011 года № 2045, от 14 декабря 2011 года № 2826, от 8 июня 2012 года № 1193, от 14 января 2013 года № 8, от 16 января 2013 года № 27, от 10 июля 2013 года № 1507, от 23 августа 2013 года № 1876, от 11 октября 2013 года № 2336), следующие изменения:

1.1. дополнить пунктом 1.3 следующего содержания:

«1.3. Комиссия имеет бланки со своим наименованием. Формы бланков Комиссии утверждаются приказом отраслевого (функционального) органа Администрации, на который возложена организация работы Комиссии.»;

1.2. дополнить пунктом 2.2.5 следующего содержания:

«2.2.5. В случае признания в установленном Правительством Российской Федерации порядке многоквартирного дома аварийным и подлежащим сносу или реконструкции, предъявляет собственникам помещений в указанном доме требование о его сносе или реконструкции в разумный срок, определенный с учетом технического состояния многоквартирного дома.»;

1.3. пункт 3.2.6 изложить в следующей редакции:

«3.2.6. Организация работы Комиссии возлагается на Управление строительства и капитального ремонта Администрации города Костромы.».

2. Настоящее постановление вступает в силу со дня его официального опубликования.

Исполняющий обязанности главы Администрации города Костромы
О.В. БОЛОХОВЕЦ.

Градостроительный план земельного участка N

Градостроительный план земельного участка подготовлен на основании постановления Администрации города Кострома № 1954 от 24.09.2012 «О подготовке документации по планировке территории, ограниченной улицами Магистральной, Евгения Ермакова, Стопани, Заволжской»

(реквизиты решения уполномоченного федерального органа исполнительной власти, или органа исполнительной власти субъекта Российской Федерации, или органа местного самоуправления о подготовке документации по планировке территории, либо реквизиты обращения и ф.и.о. заявителя - физического лица, либо реквизиты обращения и наименование заявителя - юридического лица о выдаче градостроительного плана земельного участка)

Местонахождение земельного участка

Костромская область

(субъект Российской Федерации)

город Кострома

(муниципальный район или городской округ)

(поселение)

Кадастровый номер земельного участка 44:27:080303:414 от 03.04.2012 года

Описание местоположения границ земельного участка

территория, ограниченная улицами Магистральной, Евгения Ермакова, Стопани, Заволжской

Площадь земельного участка

0,6297 га

Описание местоположения проектируемого объекта на земельном участке (объекта капитального строительства)

территория, ограниченная улицами Магистральной, Евгения Ермакова, Стопани, Заволжской

План подготовлен

Герасимовым А.П., Директором проектного института ООО ИСПО «Костромагорстрой»

(ф.и.о., должность уполномоченного лица, наименование органа или организации)

/ Герасимов А.П./

М.П. 31.05.2013

(дата)

(подпись)

(расшифровка подписи)

Представлен

Администрацией города Кострома

(наименование уполномоченного федерального органа исполнительной власти, или органа исполнительной власти субъекта Российской Федерации, или органа местного самоуправления)

(дата)

Утвержден

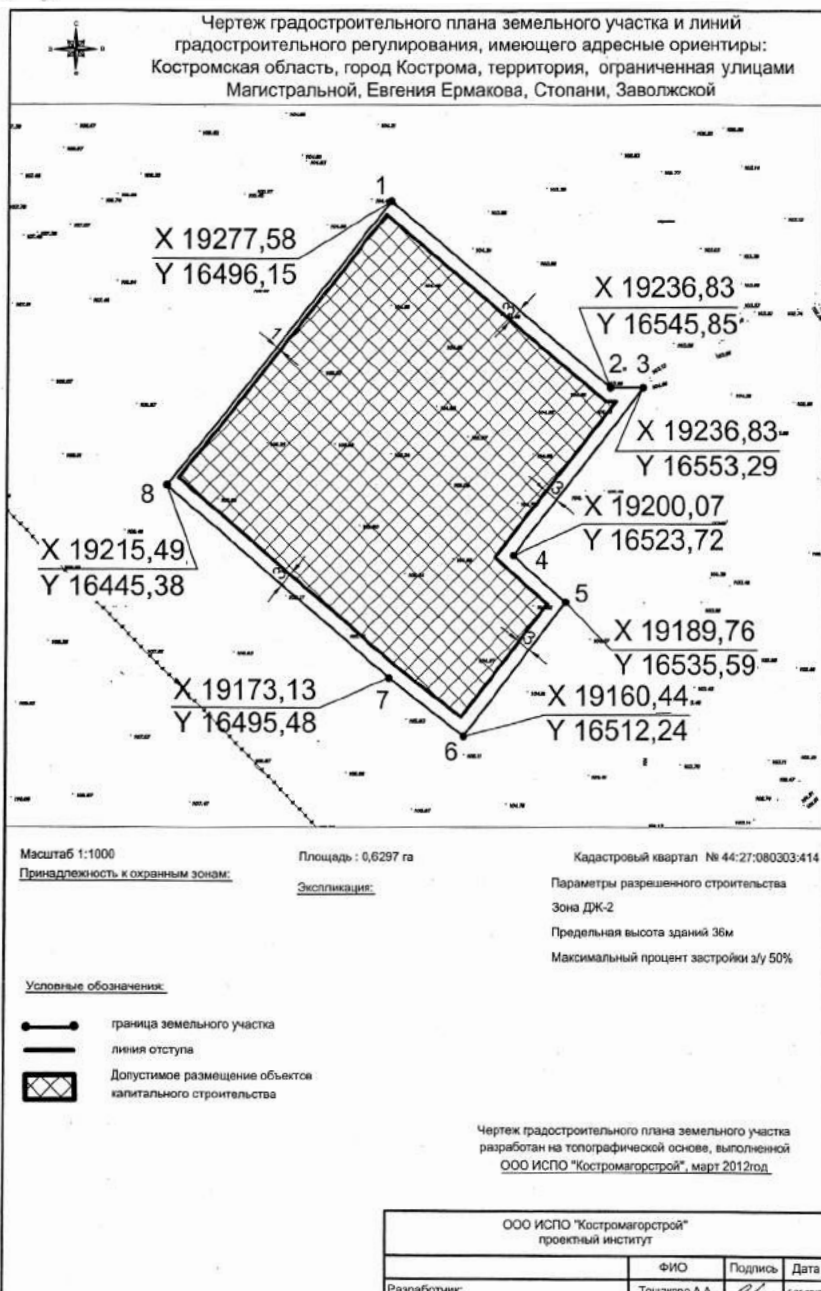
Постановлением Администрации города Кострома «Об утверждении проекта планировки территории, ограниченной улицами Магистральной, Евгения Ермакова, Стопани, Заволжской»

(реквизиты акта Правительства Российской Федерации, или высшего исполнительного органа государственной власти субъекта Российской Федерации, или главы местной администрации об утверждении)

№ 1264

от 24.09.2012 года

наименование органа или организации



2. Информация о разрешенном использовании земельного участка, требованиях к назначению, параметрам и размещению объекта капитального строительства

Дума города Кострома пятого созыва

решение № 62 от 16 декабря 2010 года «Об утверждении Правил землепользования и застройки города Кострома»

(наименование представительного органа местного самоуправления, реквизиты акта об утверждении правил землепользования и застройки, информация обо всех предусмотренных градостроительным регламентом видах разрешенного использования земельного участка (за исключением случаев предоставления земельного участка для государственных или муниципальных нужд))

2.1. Информация о разрешенном использовании земельного участка

основные виды разрешенного использования земельного участка:

административно-управленческие объекты и некоммерческие организации (объекты социального обслуживания, социальной защиты, пенсионного обеспечения, ЗАГСы, архивы, информационные и аналитические центры и другие подобные объекты), коммерческие объекты (отдельные офисы различных фирм, компаний, юридические консультации, страховые, нотариальные и риэлторские конторы, туристические агентства, рекламные агентства, медицинские центры, кредитно-финансовые учреждения и другие подобные объекты), объекты охраны общественного порядка, отделения и пункты связи, почтовые отделения, телефонные и телеграфные пункты и другие подобные объекты, гостиницы, общежития, объекты культуры клубного типа (клубы по интересам, кроме развлекательных, работающих в ночное время, студии, дома творчества, кинозалы, дискотеки и другие подобные объекты), объекты розничной торговли, объекты общественного питания (рестораны, кафе, бары, столовые), развлекательные и игровые объекты (боулинг, бильярд и другие подобные объекты), объекты бытового обслуживания, музеи, выставочные залы, галереи, салоны, библиотеки, многоквартирные жилые дома 6-17 этажей, многоквартирные жилые дома 5 этажей, объекты дошкольного образования, объекты начального и среднего общего образования, спортивно-оздоровительные, спортивные сооружения без трибун вместимостью до 100 одновременных посетителей, автозаправочные станции, автозаправки до 2 постов, автостанции, аптеки, аптечные пункты, объекты гражданской обороны и предотвращения чрезвычайных ситуаций, некоммерческие организации, связанные с обслуживанием проживающего населения (жилищно-эксплуатационные конторы, офисы управляющих компаний, аварийно-эксплуатационные службы и другие подобные объекты), объекты инженерной инфраструктуры (котельные, трансформаторные подстанции, центральные тепловые пункты, газораспределительные пункты, АТС и другие подобные объекты), подземные, подземно-наземные, наземные стоянки

условно разрешенные виды использования земельного участка:

объекты высшего профессионального образования с площадью участков до 0,4 га, объекты среднего профессионального образования с площадью участков до 0,4 га, объекты дополнительного образования для взрослых с площадью участков до 0,4 га, многоквартирные жилые дома свыше 17 этажей, культурные и религиозные объекты, многоквартирные (индивидуальные) жилые дома, многоквартирные жилые дома 2-4 этажные

вспомогательные виды использования земельного участка:

приобъектные открытые стоянки, площадки для сбора мусора, детские спортивные площадки, площадки для отдыха

2.2. Требования к назначению, параметрам и размещению объекта капитального строительства на указанном земельном участке. Назначение объекта капитального строительства

N Назначение объекта капитального строительства
многоквартирный жилой дом

(согласно чертежу)

(назначение объекта капитального строительства)

2.2.1. Предельные (минимальные и (или) максимальные) размеры земельных участков и объектов капитального строительства, в том числе площадь:

Кадастровый номер земельного участка согласно чертежу градостр. плана	1. Длина (метров)	2. Ширина (метров)	3. Полоса отчуждения	4. Охранная зона	5. Площадь земельного участка (га)	6. Номер объекта кап. стр-ва согласно чертежу градостр. плана		7. Размер (м)		8. Площадь объекта кап. стр-ва
						макс.	мин.	макс.	мин.	
44:27:080303:414	-	-	-	-	0,6297	-	-	-	-	0,3149

2.2.2. Предельное количество этажей или предельная высота зданий, строений, сооружений 36 м.

2.2.3. Максимальный процент застройки в границах земельного участка 50

2.2.4. Иные показатели: проектирование и строительство многоквартирного дома вести в соответствии с проектом планировки территории, ограниченной улицами Магистральной, Евгения Ермакова, Стопани, Заволжской. Выполнить благоустройство территории. Количество надземных этажей - 9.

2.2.5. Требования к назначению, параметрам и размещению объекта капитального строительства на указанном земельном участке

Назначение объекта капитального строительства

N

(согласно чертежу)

(назначение объекта капитального строительства)

Предельные (минимальные и (или) максимальные) размеры земельных участков:

Номер участка согласно чертежу градостроительного плана	Длина (м)	Ширина (м)	Площадь (га)	Полоса отчуждения	Охранная зона
-	-	-	-	-	-

3. Информация о расположенных в границах земельного участка объектах капитального строительства и объектах культурного наследия

3.1. Объекты капитального строительства

N

не имеется

(согласно чертежу)

(назначение объекта капитального строительства)

градостроительного плана)

инвентаризационный или кадастровый номер

технический или кадастровый паспорт объекта подготовлен

дата

(наименование организации (органа) государственного кадастрового учета объектов недвижимости или государственного технического учета и технической инвентаризации объектов капитального строительства)

3.2. Объекты, включенные в единый государственный реестр объектов культурного наследия (памятников истории и культуры) народов Российской Федерации

N

не имеется

(согласно чертежу)

(назначение объекта капитального строительства)

(наименование органа государственной власти, принявшего решение о включении выявленного объекта культурного наследия в реестр, реквизиты этого решения)

регистрационный номер в реестре

не имеется

от

(дата)

4. Информация о разделении земельного участка

отсутствует

(наименование и реквизиты документа, определяющего возможность или невозможность разделения)

Градостроительный план земельного участка N

Градостроительный план земельного участка подготовлен на основании постановления Администрации города Костромы № 1954 от 24.09.2012, «О подготовке документации по планировке территории, ограниченной улицами Магистральной, Евгения Ермакова, Стопани, Заволжской»

(реквизиты решения уполномоченного федерального органа исполнительной власти, или органа исполнительной власти субъекта Российской Федерации, или органа местного самоуправления о подготовке документации по планировке территории, либо реквизиты обращения и ф.и.о. заявителя - физического лица, либо реквизиты обращения и наименование заявителя - юридического лица о выдаче градостроительного плана земельного участка)

Местонахождение земельного участка
Костромская область
 (субъект Российской Федерации)
город Кострома
 (муниципальный район или городской округ)
 (поселение)

Кадастровый квартал земельного участка **44:27:080303**

Описание местоположения границ земельного участка **территория, ограниченная улицами Магистральной, Евгения Ермакова, Стопани, Заволжской**

Площадь земельного участка **0,0221 га**

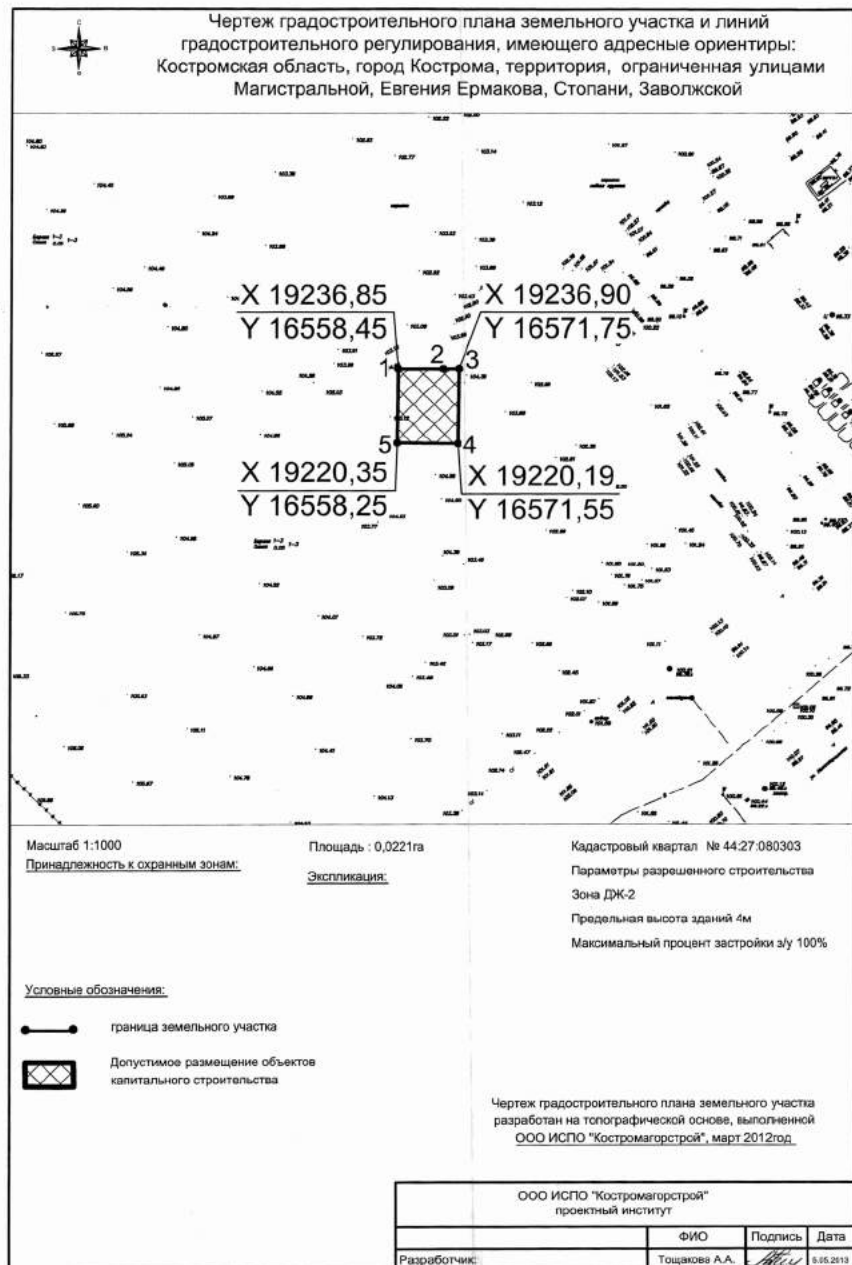
Описание местоположения проектируемого объекта на земельном участке (объекта капитального строительства) **территория, ограниченная улицами Магистральной, Евгения Ермакова, Стопани, Заволжской**

План подготовлен **Герасимовым А.П., Директором проектного института ООО ИСПО «Костромагорстрой»**
 (ф.и.о., должность уполномоченного лица, наименование органа или организации)
 М.П. **31.05.2013** (дата) / **Герасимов А.П.** (подпись) / **Герасимов А.П.** (расшифровка подписи)

Представлен **Администрацией города Костромы**
 (наименование уполномоченного федерального органа исполнительной власти, или органа исполнительной власти субъекта Российской Федерации, или органа местного самоуправления)

Утвержден **«Постановлением Администрации города Костромы «Об утверждении проекта планировки территории, ограниченной улицами Магистральной, Евгения Ермакова, Стопани, Заволжской»**
 (реквизиты акта Правительства Российской Федерации, или высшего исполнительного органа государственной власти субъекта Российской Федерации, или главы местной администрации об утверждении)

№ 1204 от 11 июня 2013 года
 Уполномоченный исполнительный орган Администрации города Костромы
 О.В. Бахарева



2. Информация о разрешенном использовании земельного участка, требованиях к назначению, параметрам и размещению объекта капитального строительства

Дума города Костромы пятого созыва
решение № 62 от 16 декабря 2010 года «Об утверждении Правил землепользования и застройки города Костромы»

(наименование представительного органа местного самоуправления, реквизиты акта об утверждении правил землепользования и застройки, информация обо всех предусмотренных градостроительным регламентом видах разрешенного использования земельного участка (за исключением случаев предоставления земельного участка для государственных или муниципальных нужд))

2.1. Информация о разрешенном использовании земельного участка

основные виды разрешенного использования земельного участка:
административно-управленческие объекты и некоммерческие организации (объекты социального обслуживания, социальной защиты, пенсионного обеспечения, ЗАГСы, архивы, информационные и аналитические центры и другие подобные объекты), коммерческие объекты (отдельные офисы различных фирм, компаний, юридические консультации, страховые, нотариальные и риэлторские конторы, туристические агентства, рекламные агентства, медицинские центры, кредитно-финансовые учреждения и другие подобные объекты), объекты охраны общественного порядка, отделения и пункты связи, почтовые отделения, телефонные и телеграфные пункты и другие подобные объекты, гостиницы, общежития, объекты культуры клубного типа (клубы по интересам, кроме развлекательных, работающих в ночное время, студии, дома творчества, киноvideозалы, дискотеки и другие подобные объекты), объекты розничной торговли, объекты общественного питания (рестораны, кафе, бары, столовые), развлекательные и игровые объекты (боулинг, бильярд и другие подобные объекты), объекты бытового обслуживания, музеи, выставочные залы, галереи, салоны, библиотеки, многоквартирные жилые дома 6-17 этажей, многоквартирные жилые дома 5 этажей, объекты дошкольного образования, объекты начального и среднего общего образования, спортивно-оздоровительные, спортивные сооружения без трибун вместимостью до 100 одновременных посетителей, автозаправочные станции, автомойки до 2 постов, автостанции, аптеки, аптечные пункты, объекты гражданской обороны и предотвращения чрезвычайных ситуаций, некоммерческие организации, связанные с обслуживанием проживающего населения (жилищно-эксплуатационные конторы, офисы управляющих компаний, аварийно-эксплуатационные службы и другие подобные объекты), объекты инженерной инфраструктуры (котельные, трансформаторные подстанции, центральные тепловые пункты, газораспределительные пункты, АТС и другие подобные объекты), подземные, подземно-наземные, наземные стоянки

условно разрешенные виды использования земельного участка:

объекты высшего профессионального образования с площадью участков до 0,4 га, объекты среднего профессионального образования с площадью участков до 0,4 га, объекты дополнительного образования для взрослых с площадью участков до 0,4 га, многоквартирные жилые дома свыше 17 этажей, культовые и религиозные объекты, многоквартирные (индивидуальные) жилые дома, многоквартирные жилые дома 2-4 этажные

вспомогательные виды использования земельного участка:

приобъектные открытые стоянки, площадки для сбора мусора, детские спортивные площадки, площадки для отдыха

2.2. Требования к назначению, параметрам и размещению объекта капитального строительства на указанном земельном участке. Назначение объекта капитального строительства

N **трансформаторная подстанция**
 (согласно чертежу) (назначение объекта капитального строительства)

2.2.1. Предельные (минимальные и (или) максимальные) размеры земельных участков и объектов капитального строительства, в том числе площадь:

Кадастровый номер земельного участка согласно чертежу градостр. плана	1. Длина (метров)	2. Ширина (метров)	3. Полоса отчуждения	4. Охранная зона	5. Площадь земельного участка (га)	7. Размер (м)		8. Площадь объекта кап. стр-ва согласно чертежу градостр. плана
						макс.	мин.	
44:27:080303	-	-	-	-	0,0221	-	-	0,0221

2.2.2. Предельное количество этажей 4 или предельная высота зданий, строений, сооружений 4 м.

2.2.3. Максимальный процент застройки в границах земельного участка 100

2.2.4. Иные показатели: **проектирование и строительство трансформаторной подстанции в соответствии с проектом планировки территории, ограниченной улицами Магистральной, Евгения Ермакова, Стопани, Заволжской. Выполнить благоустройство территории.**

2.2.5. Требования к назначению, параметрам и размещению объекта капитального строительства на указанном земельном участке

N **не имеется**
 (согласно чертежу) (назначение объекта капитального строительства)

Предельные (минимальные и (или) максимальные) размеры земельных участков:

Номер участка согласно чертежу градостроительного плана	Длина (м)	Ширина (м)	Площадь (га)	Полоса отчуждения	Охранная зона
-	-	-	-	-	-

3. Информация о расположенных в границах земельного участка объектах капитального строительства и объектах культурного наследия

3.1. Объекты капитального строительства

N **не имеется**
 (согласно чертежу) (назначение объекта капитального строительства) градостроительного плана)

инвентаризационный или кадастровый номер
 технический или кадастровый паспорт объекта подготовлен _____ дата _____

(наименование организации (органа) государственного кадастрового учета объектов недвижимости или государственного технического учета и технической инвентаризации объектов капитального строительства)

3.2. Объекты, включенные в единый государственный реестр объектов культурного наследия (памятников истории и культуры) народов Российской Федерации

N **не имеется**
 (согласно чертежу) (назначение объекта капитального строительства)

(наименование органа государственной власти, принявшего решение о включении выявленного объекта культурного наследия в реестр, реквизиты этого решения)

регистрационный номер в реестре **не имеется** от _____ (дата)

4. Информация о разделении земельного участка

отсутствует
 (наименование и реквизиты документа, определяющего возможность или невозможность разделения)

Градостроительный план земельного участка N

Градостроительный план земельного участка подготовлен на основании

На основании постановления Администрации города Костромы № 1954 от 24.09.2012, «О подготовке документации по планировке территории, ограниченной улицами Магистральной, Евгения Ермакова, Стопани, Заволжской»

(реквизиты решения уполномоченного федерального органа исполнительной власти, или органа исполнительной власти субъекта Российской Федерации, или органа местного самоуправления о подготовке документации по планировке территории, либо реквизиты обращения и ф.и.о. заявителя - физического лица, либо реквизиты обращения и наименование заявителя - юридического лица о выдаче градостроительного плана земельного участка)

Местонахождение земельного участка

Костромская область (субъект Российской Федерации) город Кострома (муниципальный район или городской округ)

Кадастровый квартал земельного участка

44:27:080303

Описание местоположения границ земельного участка

территория, ограниченная улицами Магистральной, Евгения Ермакова, Стопани, Заволжской

Площадь земельного участка 0,0167 га

Описание местоположения проектируемого объекта на земельном участке (объекта капитального строительства)

территория, ограниченная улицами Магистральной, Евгения Ермакова, Стопани, Заволжской

План подготовлен Герасимовым А.П., Директором проектного института ООО ИСПО «Костромагорстрой»

(ф.и.о., должность уполномоченного лица, наименование органа или организации)

М.П. 31.05.2013 (дата)

Герасимов А.П./ (подпись) Герасимов А.П./ (расшифровка подписи)

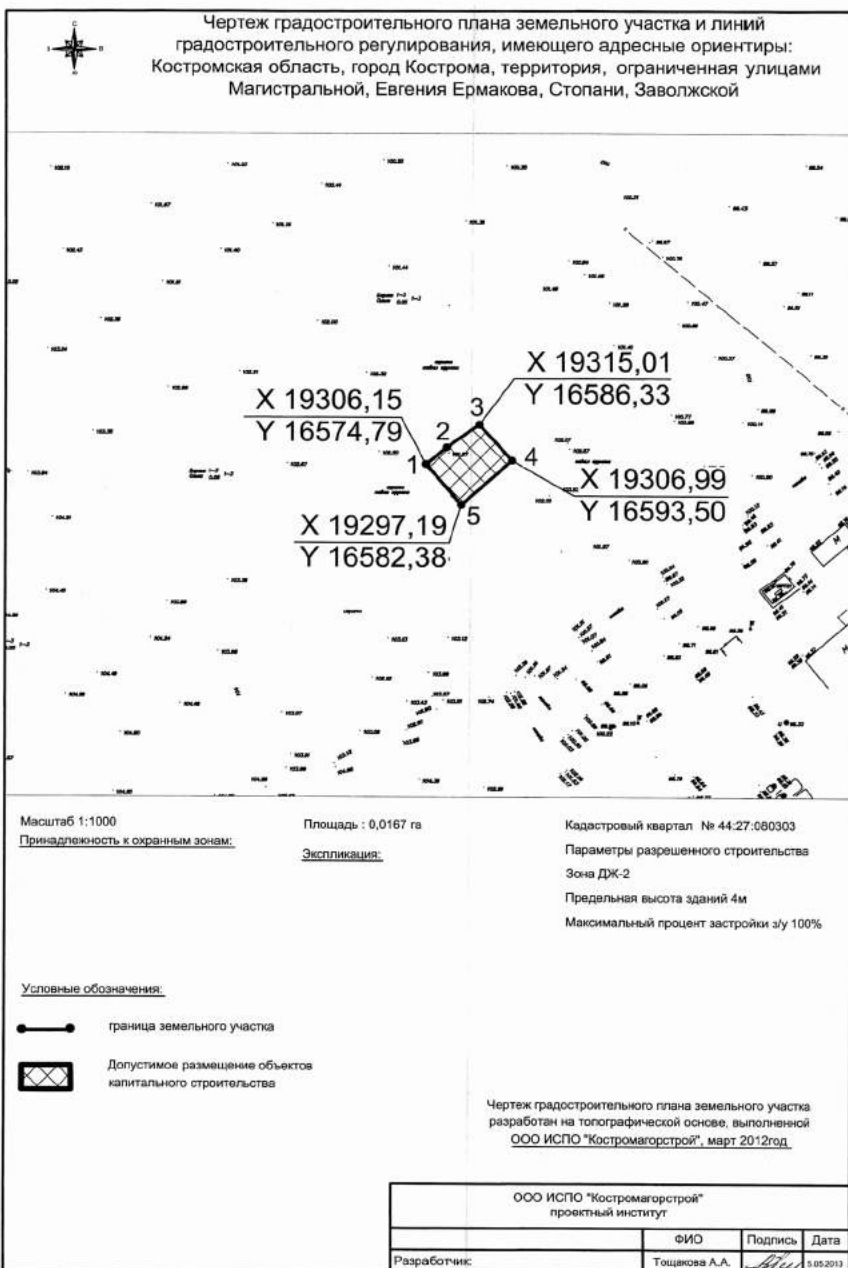
Представлен Администрацией города Костромы (наименование уполномоченного федерального органа исполнительной власти, или органа исполнительной власти субъекта Российской Федерации, или органа местного самоуправления)

(дата)

Утвержден Постановлением Администрации города Костромы «Об утверждении проекта планировки территории, ограниченной улицами Магистральной, Евгения Ермакова, Стопани, Заволжской»

(реквизиты акта Правительства Российской Федерации, или высшего исполнительного органа государственной власти субъекта Российской Федерации, или главы местной администрации об утверждении)

№ 1204 от 11 мая 2013 года. Уполномоченный исполнитель главы Администрации города Кострома О.В. Волковец



2. Информация о разрешенном использовании земельного участка, требованиях к назначению, параметрам и размещению объекта капитального строительства

Дума города Костромы пятого созыва

решение № 62 от 16 декабря 2010 года «Об утверждении Правил землепользования и застройки города Костромы»

(наименование представительного органа местного самоуправления, реквизиты акта об утверждении правил землепользования и застройки, информация обо всех предусмотренных градостроительными регламентом видах разрешенного использования земельного участка (за исключением случаев предоставления земельного участка для государственных или муниципальных нужд))

2.1. Информация о разрешенном использовании земельного участка

основные виды разрешенного использования земельного участка:

административно-управленческие объекты и некоммерческие организации (объекты социального обслуживания, социальной защиты, пенсионного обеспечения, ЗАГСы, архивы, информационные и аналитические центры и другие подобные объекты), коммерческие объекты (отдельные офисы различных фирм, компаний, юридические консультации, страховые, нотариальные и риэлторские конторы, туристические агентства, рекламные агентства, медицинские центры, кредитно-финансовые учреждения и другие подобные объекты), объекты охраны общественного порядка, отделения и пункты связи, почтовые отделения, телефонные и телеграфные пункты и другие подобные объекты, гостиницы, общежития, объекты культуры клубного типа (клубы по интересам, кроме развлекательных, работающих в ночное время, студии, дома творчества, кинотеатры, дискотеки и другие подобные объекты), объекты розничной торговли, объекты общественного питания (рестораны, кафе, бары, столовые), развлекательные и игровые объекты (боулинг, бильярд и другие подобные объекты), объекты бытового обслуживания, музеи, выставочные залы, галереи, салоны, библиотеки, многоквартирные жилые дома 6-17 этажей, многоквартирные жилые дома 5 этажей, объекты дошкольного образования, объекты начального и среднего общего образования, спортивно-оздоровительные, спортивные сооружения без трибун вместимостью до 100 одновременных посетителей, автозаправочные станции, автомойки до 2 постов, автостанции, аптеки, аптечные пункты, объекты гражданской обороны и предотвращения чрезвычайных ситуаций, некоммерческие организации, связанные с обслуживанием проживающего населения (жилищно-эксплуатационные конторы, офисы управляющих компаний, аварийно-эксплуатационные службы и другие подобные объекты), объекты инженерной инфраструктуры (котельные, трансформаторные подстанции, центральные тепловые пункты, газораспределительные пункты, АТС и другие подобные объекты), подземные, подземно-наземные, наземные стоянки

условно разрешенные виды использования земельного участка:

объекты высшего профессионального образования с площадью участков до 0,4 га, объекты среднего профессионального образования с площадью участков до 0,4 га, объекты дополнительного образования для взрослых с площадью участков до 0,4 га, многоквартирные жилые дома свыше 17 этажей, культовые и религиозные объекты, многоквартирные (индивидуальные) жилые дома, многоквартирные жилые дома 2-4 этажные

вспомогательные виды использования земельного участка:

приобъектные открытые стоянки, площадки для сбора мусора, детские спортивные площадки, площадки для отдыха

2.2. Требования к назначению, параметрам и размещению объекта капитального строительства на указанном земельном участке. Назначение объекта капитального строительства

Назначение объекта капитального строительства

N трансформаторная подстанция (согласно чертежу) (назначение объекта капитального строительства)

2.2.1. Предельные (минимальные и (или) максимальные) размеры земельных участков и объектов капитального строительства, в том числе площадь:

Таблица с параметрами участка: Кадастровый номер, Длина, Ширина, Полоса отчуждения, Охранные зоны, Площадь участка, Номер объекта, Размер, Площадь объекта.

2.2.2. Предельное количество этажей или предельная высота зданий, строений, сооружений 4 м.

2.2.3. Максимальный процент застройки в границах земельного участка 100

2.2.4. Иные показатели: проектирование и строительство трансформаторной подстанции вести в соответствии с проектом планировки территории, ограниченной улицами Магистральной, Евгения Ермакова, Стопани, Заволжской. Выполнить благоустройство территории.

2.2.5. Требования к назначению, параметрам и размещению объекта капитального строительства на указанном земельном участке

Назначение объекта капитального строительства

N (согласно чертежу) (назначение объекта капитального строительства)

Предельные (минимальные и (или) максимальные) размеры земельных участков:

Таблица с параметрами участка: Номер участка, Длина, Ширина, Площадь, Полоса отчуждения, Охранные зоны.

3. Информация о расположенных в границах земельного участка объектах капитального строительства и объектах культурного наследия

3.1. Объекты капитального строительства

N не имеется

(согласно чертежу) (назначение объекта капитального строительства) градостроительного плана)

инвентаризационный или кадастровый номер технического или кадастровый паспорт объекта подготовлен _____ дата _____

(наименование организации (органа) государственного кадастрового учета объектов недвижимости или государственного технического учета и технической инвентаризации объектов капитального строительства)

3.2. Объекты, включенные в единый государственный реестр объектов культурного наследия (памятников истории и культуры) народов Российской Федерации

N не имеется

(согласно чертежу) (назначение объекта капитального строительства)

(наименование органа государственной власти, принявшего решение о включении выявленного объекта культурного наследия в реестр, реквизиты этого решения)

регистрационный номер в реестре не имеется от _____ (дата)

4. Информация о разделении земельного участка

(наименование и реквизиты документа, определяющего возможность или невозможность разделения) отсутствует

ОФИЦИАЛЬНО

Градостроительный план земельного участка N

Градостроительный план земельного участка подготовлен на основании постановления Администрации города Костромы № 1954 от 24.09.2012, «О подготовке документации по планировке территории, ограниченной улицами Магистральной, Евгения Ермакова, Стопани, Заволжской».

(реквизиты решения уполномоченного федерального органа исполнительной власти, или органа исполнительной власти субъекта Российской Федерации, или органа местного самоуправления о подготовке документации по планировке территории, либо реквизиты обращения и ф.и.о. заявителя - физического лица, либо реквизиты обращения и наименование заявителя - юридического лица о выдаче градостроительного плана земельного участка)

Местонахождение земельного участка
Костромская область
 (субъект Российской Федерации)
город Кострома
 (муниципальный район или городской округ)

Кадастровый номер земельного участка **44:27:080303:411 от 03.04.2012 года**

Описание местоположения границ земельного участка **территория, ограниченная улицами Магистральной, Евгения Ермакова, Стопани, Заволжской**

Площадь земельного участка **0,5519 га**

Описание местоположения проектируемого объекта на земельном участке (объекта капитального строительства) **территория, ограниченная улицами Магистральной, Евгения Ермакова, Стопани, Заволжской**

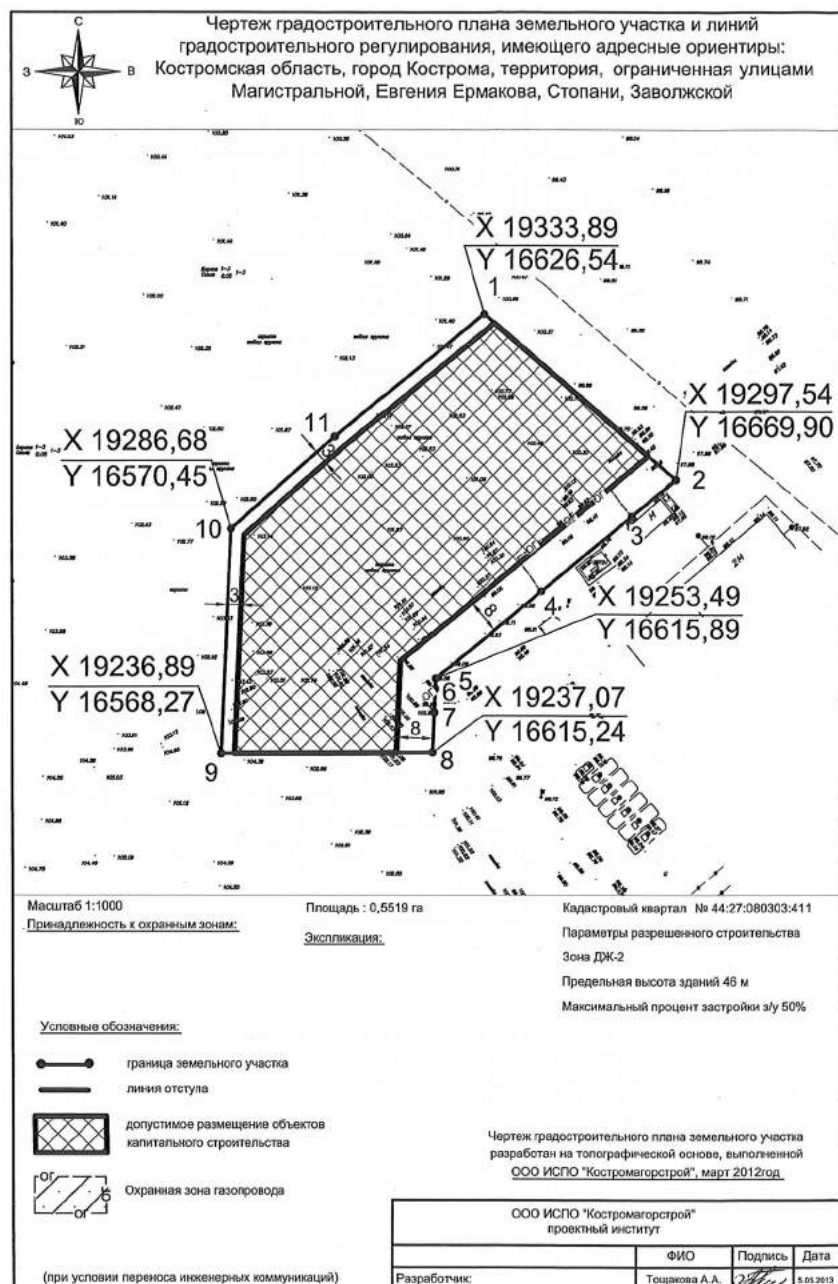
План подготовлен **Герасимовым А.П., Директором проектного института ООО ИСПО «Костромгорстрой»**
 (ф.и.о., должность уполномоченного лица, наименование органа или организации)

М.П. **31.05.2013** (дата) **Герасимов А.П.** (подпись) (расшифровка подписи)

Представлен **Администрацией города Костромы**
 (наименование уполномоченного федерального органа исполнительной власти, или органа исполнительной власти субъекта Российской Федерации, или органа местного самоуправления)

Утвержден **Постановлением Администрации города Костромы «Об утверждении проекта планировки территории, ограниченной улицами Магистральной, Евгения Ермакова, Стопани, Заволжской»**
 (реквизиты акта Правительства Российской Федерации, или высшего исполнительного органа государственной власти субъекта Российской Федерации, или главы местной администрации об утверждении)

№ 1204 от 11 июля 2013 года
 Исполнительный обязанности исполнителя
 города Костромы В.В. Болыковец



2. Информация о разрешенном использовании земельного участка, требованиях к назначению, параметрам и размещению объекта капитального строительства

Дума города Костромы пятого созыва
решение № 62 от 16 декабря 2010 года «Об утверждении Правил землепользования и застройки города Костромы»

(наименование представительного органа местного самоуправления, реквизиты акта об утверждении правил землепользования и застройки, информация обо всех предусмотренных градостроительным регламентом видах разрешенного использования земельного участка (за исключением случаев предоставления земельного участка для государственных или муниципальных нужд))

2.1. Информация о разрешенном использовании земельного участка

основные виды разрешенного использования земельного участка: **административно-управленческие объекты и некоммерческие организации (объекты социального обслуживания, социальной защиты, пенсионного обеспечения, ЗАГСы, архивы, информационные и аналитические центры и другие подобные объекты), коммерческие объекты (отдельные офисы различных фирм, компаний, юридические консультации, страховые, нотариальные и риэлторские конторы, туристические агентства, рекламные агентства, медицинские центры, кредитно-финансовые учреждения и другие подобные объекты), объекты охраны общественного порядка, отделения и пункты связи, почтовые отделения, телефонные и телеграфные пункты и другие подобные объекты, гостиницы, общепития, объекты культуры клубного типа (клубы по интересам, кроме развлекательных, работающих в ночное время, студии, дома творчества, кинозалы, дискотеки и другие подобные объекты), объекты розничной торговли, объекты общественного питания (рестораны, кафе, бары, столовые), развлекательные и игровые объекты (боулинг, бильярд и другие подобные объекты), объекты бытового обслуживания, музеи, выставочные залы, галереи, салоны, библиотеки, многоквартирные жилые дома 6-17 этажей, многоквартирные жилые дома 5 этажей, объекты дошкольного образования, объекты начального и среднего общего образования, спортивно-оздоровительные, спортивные сооружения без трибун вместимостью до 100 единовременных посетителей, автозаправочные станции, автомобильные до 2 постов, автостанции, аптеки, аптечные пункты, объекты гражданской обороны и предотвращения чрезвычайных ситуаций, некоммерческие организации, связанные с обслуживанием проживающего населения (жилищно-эксплуатационные конторы, офисы управляющих компаний, аварийно-эксплуатационные службы и другие подобные объекты), объекты инженерной инфраструктуры (котельные, трансформаторные подстанции, центральные тепловые пункты, газораспределительные пункты, АТС и другие подобные объекты), подземные, наземные, подземные стоянки**

условно разрешенные виды использования земельного участка: **объекты высшего профессионального образования с площадью участков до 0,4 га, объекты среднего профессионального образования с площадью участков до 0,4 га, объекты дополнительного образования для взрослых с площадью участков до 0,4 га, многоквартирные жилые дома свыше 17 этажей, культовые и религиозные объекты, многоквартирные (индивидуальные) жилые дома, многоквартирные жилые дома 2-4 этажные**
 вспомогательные виды использования земельного участка: **приобъектные открытые стоянки, площадки для сбора мусора, детские спортивные площадки, площадки для отдыха**

2.2. Требования к назначению, параметрам и размещению объекта капитального строительства на указанном земельном участке. Назначение объекта капитального строительства

N **многоквартирный дом со встроенно-пристроенными нежилыми помещениями**
 (согласно чертежу) (назначение объекта капитального строительства)

2.2.1. Предельные (минимальные и (или) максимальные) размеры земельных участков и объектов капитального строительства, в том числе площадь:

Кадастровый номер земельного участка согласно чертежу градостр. плана	1. Длина (метров)	2. Ширина (метров)	3. Полоса отчуждения	4. Охранные зоны	5. Площадь земельного участка (га)	7. Размер (м)		8. Площадь объекта кап. стр-ва
						макс.	мин.	
44:27:080303:411	-	-	-	-	0,5519	-	-	0,2760

2.2.2. Предельное количество этажей **или** предельная высота зданий, строений, сооружений **46** м.

2.2.3. Максимальный процент застройки в границах земельного участка **50**

2.2.4. Иные показатели: **проектирование и строительство многоквартирного дома вести в соответствии с проектом планировки территории, ограниченной улицами Магистральной, Евгения Ермакова, Стопани, Заволжской. Выполнить благоустройство территории. Количество надземных этажей - 9-12.**

2.2.5. Требования к назначению, параметрам и размещению объекта капитального строительства на указанном земельном участке. Назначение объекта капитального строительства

N **не имеется**
 (согласно чертежу) (назначение объекта капитального строительства)

Предельные (минимальные и (или) максимальные) размеры земельных участков:

Номер участка согласно чертежу градостроительного плана	Длина (м)	Ширина (м)	Площадь (га)	Полоса отчуждения	Охранные зоны
-	-	-	-	-	-

3. Информация о расположенных в границах земельного участка объектах капитального строительства и объектах культурного наследия

3.1. Объекты капитального строительства
 N **не имеется**
 (согласно чертежу) (назначение объекта капитального строительства)
 градостроительного плана)

инвентаризационный или кадастровый номер **технический или кадастровый паспорт объекта подготовлен** _____ дата _____

(наименование организации (органа) государственного кадастрового учета объектов недвижимости или государственного технического учета и технической инвентаризации объектов капитального строительства)

3.2. Объекты, включенные в единый государственный реестр объектов культурного наследия (памятников истории и культуры) народов Российской Федерации
 N **не имеется**
 (согласно чертежу) (назначение объекта капитального строительства)

(наименование органа государственной власти, принявшего решение о включении выявленного объекта культурного наследия в реестр, реквизиты этого решения)

регистрационный номер в реестре **не имеется** от _____ (дата)

4. Информация о разделении земельного участка
отсутствует
 (наименование и реквизиты документа, определяющего возможность или невозможность разделения)

Градостроительный план земельного участка N

0 0 0 0 0 0 0 0 0 0 0 0

Градостроительный план земельного участка подготовлен на основании постановления Администрации города Костромы № 1954 от 24.09.2012, «О подготовке документации по планировке территории, ограниченной улицами Магистральной, Евгения Ермакова, Стопани, Заволжской»

(реквизиты решения уполномоченного федерального органа исполнительной власти, или органа исполнительной власти субъекта Российской Федерации, или органа местного самоуправления о подготовке документации по планировке территории, либо реквизиты обращения и ф.и.о. заявителя - физического лица, либо реквизиты обращения и наименование заявителя - юридического лица о выдаче градостроительного плана земельного участка)

Местонахождение земельного участка Костромская область (субъект Российской Федерации) город Кострома (муниципальный район или городской округ)

Кадастровый квартал земельного участка 44:27:080303 (поселение)

Описание местоположения границ земельного участка территория, ограниченная улицами Магистральной, Евгения Ермакова, Стопани, Заволжской

Площадь земельного участка 1,3718 га

Описание местоположения проектируемого объекта на земельном участке (объекта капитального строительства) территория, ограниченная улицами Магистральной, Евгения Ермакова, Стопани, Заволжской

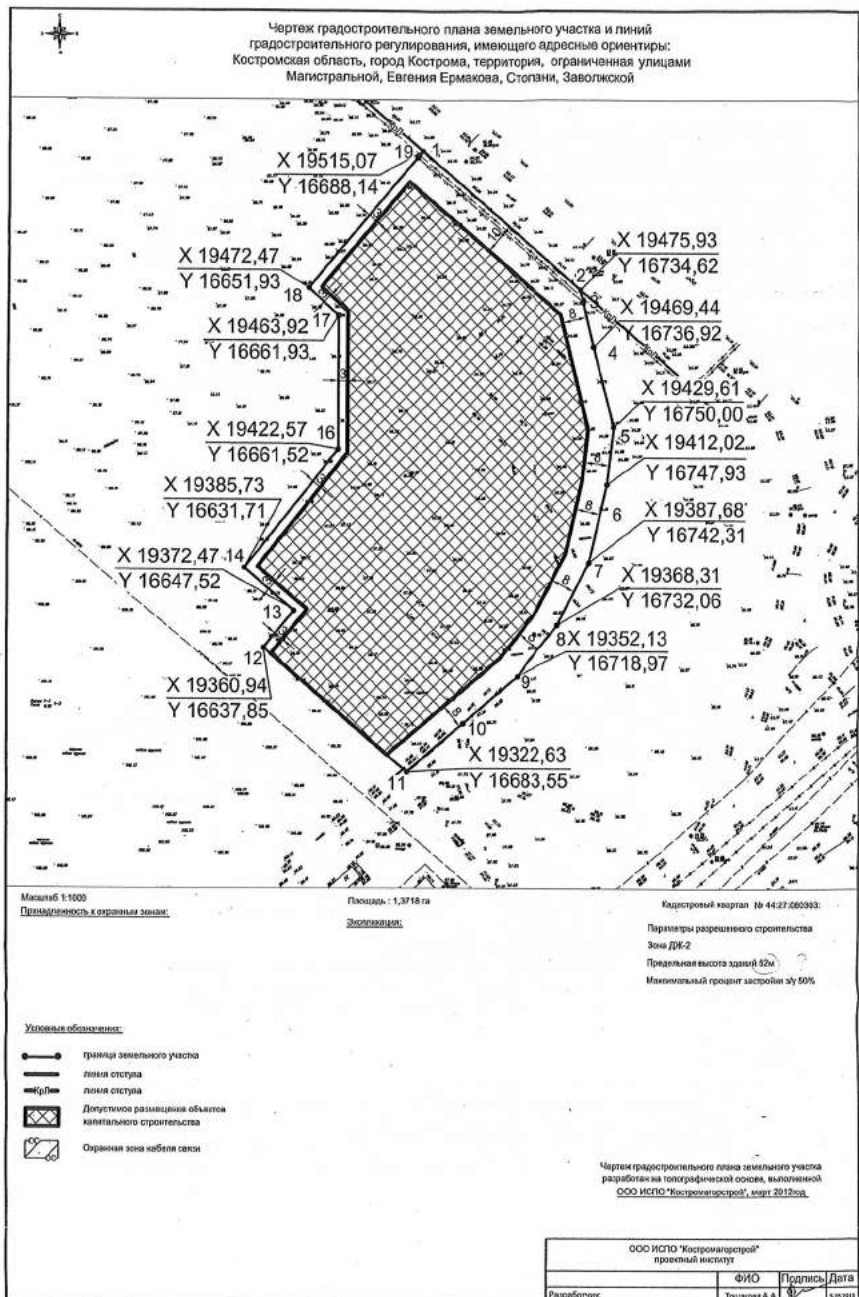
План подготовлен Герасимовым А.П., Директором проектного института ООО ИСПО «Костромагорстрой»

М.П. 31.05.2013 (дата) Герасимов А.П. / Герасимов А.П. (подпись) (расшифровка подписи)

Представлен Администрацией города Костромы (наименование уполномоченного федерального органа исполнительной власти, или органа исполнительной власти субъекта Российской Федерации, или органа местного самоуправления)

Утвержден Постановлением Администрации города Костромы «Об утверждении проекта планировки территории, ограниченной улицами Магистральной, Евгения Ермакова, Стопани, Заволжской»

№ 1204 от 11 июля 2013 года Исполнительный обязанности главы Администрации города Костромы В.В. Басковец



2. Информация о разрешенном использовании земельного участка, требованиях к назначению, параметрам и размещению объекта капитального строительства

Дума города Костромы пятого созыва решение № 62 от 16 декабря 2010 года «Об утверждении Правил землепользования и застройки города Костромы»

(наименование представительного органа местного самоуправления, реквизиты акта об утверждении правил землепользования и застройки, информация обо всех предусмотренных градостроительным регламентом видах разрешенного использования земельного участка (за исключением случаев предоставления земельного участка для государственных или муниципальных нужд)

2.1. Информация о разрешенном использовании земельного участка

основные виды разрешенного использования земельного участка:

административно-управленческие объекты и некоммерческие организации (объекты социального обслуживания, социальной защиты, пенсионного обеспечения, ЗАГСы, архивы, информационные и аналитические центры и другие подобные объекты), коммерческие объекты (отдельные офисы различных фирм, компаний, юридические консультации, страховые, нотариальные и риэлторские конторы, туристические агентства, рекламные агентства, медицинские центры, кредитно-финансовые учреждения и другие подобные объекты), объекты охраны общественного порядка, отделения и пункты связи, почтовые отделения, телефонные и телеграфные пункты и другие подобные объекты, гостиницы, общежития, объекты культуры клубного типа (клубы по интересам, кроме развлекательных, работающих в ночное время, студии, дома творчества, кинотеатры, дискотеки и другие подобные объекты), объекты розничной торговли, объекты общественного питания (рестораны, кафе, бары, столовые), развлекательные и игровые объекты (боулинг, бильярд и другие подобные объекты), объекты бытового обслуживания, музеи, выставочные залы, галереи, салоны, библиотеки, многоквартирные жилые дома 6-17 этажей, многоквартирные жилые дома 5 этажей, объекты дошкольного образования, объекты начального и среднего общего образования, спортивно-оздоровительные, спортивные сооружения без трибун вместимостью до 100 одновременных посетителей, автозаправочные станции, автомойки до 2 постов, автостанции, аптеки, аптечные пункты, объекты гражданской обороны и предотвращения чрезвычайных ситуаций, некоммерческие организации, связанные с обслуживанием проживающего населения (жилищно-эксплуатационные конторы, офисы управляющих компаний, аварийно-эксплуатационные службы и другие подобные объекты), объекты инженерной инфраструктуры (котельные, трансформаторные подстанции, центральные тепловые пункты, газораспределительные пункты, АТС и другие подобные объекты), подземные, подземно-наземные, наземные стоянки

условно разрешенные виды использования земельного участка:

объекты высшего профессионального образования с площадью участков до 0,4 га, объекты среднего профессионального образования с площадью участков до 0,4 га, объекты дополнительного образования для взрослых с площадью участков до 0,4 га, многоквартирные жилые дома свыше 17 этажей, культурные и религиозные объекты, одноквартирные (индивидуальные) жилые дома, многоквартирные жилые дома 2-4 этажные

вспомогательные виды использования земельного участка:

приобретенные открытые стоянки, площадки для сбора мусора, детские спортивные площадки, площадки для отдыха

2.2. Требования к назначению, параметрам и размещению объекта капитального строительства на указанном земельном участке. Назначение объекта капитального строительства

Назначение объекта капитального строительства: N многоквартирный дом со встроенно-пристроенными нежилыми помещениями (согласно чертежу) (назначение объекта капитального строительства)

2.2.1. Предельные (минимальные и (или) максимальные) размеры земельных участков и объектов капитального строительства, в том числе площадь:

Table with 8 columns: 1. Длина (метров), 2. Ширина (метров), 3. Полоса отчуждения, 4. Охранная зона, 5. Площадь земельного участка (га), 6. Номер объекта кап. стр-ва согласно чертежу градостр. плана, 7. Размер (м) макс./мин., 8. Площадь объекта кап. стр-ва. Row 44:27:080303: 1,3718, 0,6859.

2.2.2. Предельное количество этажей или предельная высота зданий, строений, сооружений 52 м.

2.2.3. Максимальный процент застройки в границах земельного участка 50

2.2.4. Иные показатели: проектирование и строительство многоквартирного дома в соответствии с проектом планировки территории, ограниченной улицами Магистральной, Евгения Ермакова, Стопани, Заволжской. Выполнить благоустройство территории. Количество надземных этажей - 9-14.

2.2.5. Требования к назначению, параметрам и размещению объекта капитального строительства на указанном земельном участке Назначение объекта капитального строительства

N (согласно чертежу) (назначение объекта капитального строительства)

Предельные (минимальные и (или) максимальные) размеры земельных участков:

Table with 5 columns: 1. Номер участка согласно чертежу градостроительного плана, 2. Длина (м), 3. Ширина (м), 4. Площадь (га), 5. Охранная зона.

3. Информация о расположенных в границах земельного участка объектах капитального строительства и объектах культурного наследия

3.1. Объекты капитального строительства N не имеется (согласно чертежу) (назначение объекта капитального строительства) градостроительного плана

инвентаризационный или кадастровый номер технический или кадастровый паспорт объекта подготовлен дата

(наименование организации (органа) государственного кадастрового учета объектов недвижимости или государственного технического учета и технической инвентаризации объектов капитального строительства)

3.2. Объекты, включенные в единый государственный реестр объектов культурного наследия (памятников истории и культуры) народов Российской Федерации N не имеется (согласно чертежу) (назначение объекта капитального строительства)

(наименование органа государственной власти, принявшего решение о включении выявленного объекта культурного наследия в реестр, реквизиты этого решения) регистрационный номер в реестре не имеется от (дата)

4. Информация о разделении земельного участка отсутствует (наименование и реквизиты документа, определяющего возможность или невозможность разделения)

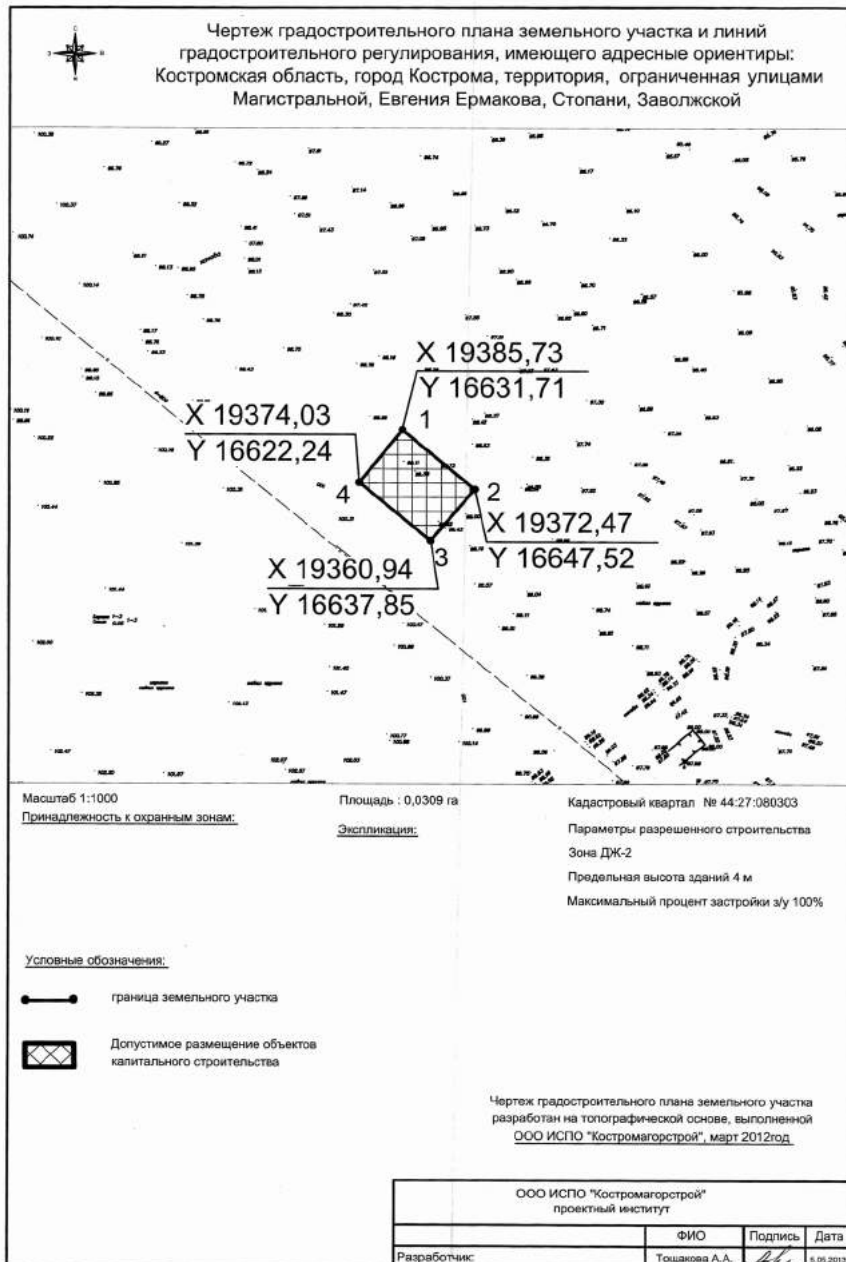
ОФИЦИАЛЬНО

ОФИЦИАЛЬНЫЙ САЙТ АДМИНИСТРАЦИИ ГОРОДА КОСТРОМЫ www.gradkostroma.ru

Градостроительный план земельного участка N

0	0	0	0	0	0	0	0	0	0	0	0	0	0	0	0	0	0	0	0	0
Градостроительный план земельного участка подготовлен на основании постановления Администрации города Костромы № 1954 от 24.09.2012, «О подготовке документации по планировке территории, ограниченной улицами Магистральной, Евгения Ермакова, Стопани, Заволжской»																				
(реквизиты решения уполномоченного федерального органа исполнительной власти, или органа исполнительной власти субъекта Российской Федерации, или органа местного самоуправления о подготовке документации по планировке территории, либо реквизиты обращения и ф.и.о. заявителя - физического лица, либо реквизиты обращения и наименование заявителя - юридического лица о выдаче градостроительного плана земельного участка)																				
Местонахождение земельного участка																				
Костромская область																				
(субъект Российской Федерации)																				
город Кострома																				
(муниципальный район или городской округ)																				
(поселение)																				
Кадастровый квартал земельного участка	44:27:080303																			
Описание местоположения границ земельного участка	территория, ограниченная улицами Магистральной, Евгения Ермакова, Стопани, Заволжской																			
Площадь земельного участка	0,0309 га																			
Описание местоположения проектируемого объекта на земельном участке (объекта капитального строительства)	территория, ограниченная улицами Магистральной, Евгения Ермакова, Стопани, Заволжской																			
План подготовлен	Герасимовым А.П., Директором проектного института ООО ИСПО «Костромагорстрой»																			
(ф.и.о., должность уполномоченного лица, наименование органа или организации)																				
М.П.	31.05.2013																			
(дата)																				
Представлен	Администрацией города Костромы																			
(наименование уполномоченного федерального органа исполнительной власти, или органа исполнительной власти субъекта Российской Федерации, или органа местного самоуправления)																				
(дата)																				
Утвержден	Постановлением Администрации города Костромы «Об утверждении проекта планировки территории, ограниченной улицами Магистральной, Евгения Ермакова, Стопани, Заволжской»																			
(реквизиты акта Правительства Российской Федерации, или высшего исполнительного органа государственной власти субъекта Российской Федерации, или главы местной администрации об утверждении)																				

№ 1204 от 25.10.2013 года
Уполномоченной службой Главного Управления администрации города Костромы О.В. Болотников



2. Информация о разрешенном использовании земельного участка, требованиях к назначению, параметрам и размещению объекта капитального строительства

Дума города Костромы пятого созыва
решение № 62 от 16 декабря 2010 года «Об утверждении Правил землепользования и застройки города Костромы»

(наименование представительного органа местного самоуправления, реквизиты акта об утверждении правил землепользования и застройки, информация обо всех предусмотренных градостроительным регламентом видах разрешенного использования земельного участка (за исключением случаев предоставления земельного участка для государственных или муниципальных нужд))

2.1. Информация о разрешенном использовании земельного участка

основные виды разрешенного использования земельного участка:

административно-управленческие объекты и некоммерческие организации (объекты социального обслуживания, социальной защиты, пенсионного обеспечения, ЗАГСы, архивы, информационные и аналитические центры и другие подобные объекты), коммерческие объекты (отдельные офисы различных фирм, компаний, юридические консультации, страховые, нотариальные и ризиторские конторы, туристические агентства, рекламные агентства, медицинские центры, кредитно-финансовые учреждения и другие подобные объекты), объекты охраны общественного порядка, отделения и пункты связи, почтовые отделения, телефонные и телеграфные пункты и другие подобные объекты, гостиницы, общепития, объекты культуры клубного типа (клубы по интересам, кроме развлекательных, работающих в ночное время, студии, дома творчества, кино видеозалы, дискотеки и другие подобные объекты), объекты розничной торговли, объекты общественного питания (рестораны, кафе, бары, столовые), развлекательные и игровые объекты (боулинг, бильярд и другие подобные объекты), объекты бытового обслуживания, музеи, выставочные залы, галереи, салоны, библиотеки, многоквартирные жилые дома 6-17 этажей, многоквартирные жилые дома 5 этажей, объекты дошкольного образования, объекты начального и среднего общего образования, спортивные-оздоровительные, спортивные сооружения без трибун вместимостью до 100 одновременных посетителей, автозаправочные станции, автомойки до 2 постов, автостанции, аптеки, аптечные пункты, объекты гражданской обороны и предотвращения чрезвычайных ситуаций, некоммерческие организации, связанные с обслуживанием проживающего населения (жилищно-эксплуатационные конторы, офисы управляющих компаний, аварийно-эксплуатационные службы и другие подобные объекты), объекты инженерной инфраструктуры (котельные, трансформаторные подстанции, центральные тепловые пункты, газораспределительные пункты, АТС и другие подобные объекты), подземные, подземно-наземные, наземные стоянки

условно разрешенные виды использования земельного участка:

объекты высшего профессионального образования с площадью участков до 0,4 га, объекты среднего профессионального образования с площадью участков до 0,4 га, объекты дополнительного образования для взрослых с площадью участков до 0,4 га, многоквартирные жилые дома свыше 17 этажей, культурные и религиозные объекты, многоквартирные (индивидуальные) жилые дома, многоквартирные жилые дома 2-4 этажные

вспомогательные виды использования земельного участка:

приобъектные открытые стоянки, площадки для сбора мусора, детские спортивные площадки, площадки для отдыха

2.2. Требования к назначению, параметрам и размещению объекта капитального строительства на указанном земельном участке. Назначение объекта капитального строительства

Назначение объекта капитального строительства
N трансформаторная подстанция
(согласно чертежу) (назначение объекта капитального строительства)

2.2.1. Предельные (минимальные и (или) максимальные) размеры земельных участков и объектов капитального строительства, в том числе площадь:

Кадастровый номер земельного участка согласно чертежу градостр. плана	1. Длина (метров)	2. Ширина (метров)	3. Полоса отчуждения	4. Охранные зоны	5. Площадь земельного участка (га)	7. Размер (м)		8. Площадь объекта кап. стр.-ва согласно чертежу градостр. плана
						макс.	мин.	
44:27:080303	-	-	-	-	0,0309	-	-	0,0309

2.2.2. Предельное количество этажей — или предельная высота зданий, строений, сооружений 4 м.

2.2.3. Максимальный процент застройки в границах земельного участка 100

2.2.4. Иные показатели: проектирование и строительство трансформаторной подстанции с вестн в соответствии с проектом планировки территории, ограниченной улицами Магистральной, Евгения Ермакова, Стопани, Заволжской. Выполнить благоустройство территории.

2.2.5. Требования к назначению, параметрам и размещению объекта капитального строительства на указанном земельном участке

Назначение объекта капитального строительства
N -
(согласно чертежу) (назначение объекта капитального строительства)

Предельные (минимальные и (или) максимальные) размеры земельных участков:

Номер участка согласно чертежу градостроительного плана	Длина (м)	Ширина (м)	Площадь (га)	Полоса отчуждения	Охранные зоны
-	-	-	-	-	-

3. Информация о расположенных в границах земельного участка объектах капитального строительства и объектах культурного наследия

3.1. Объекты капитального строительства
N не имеется
(согласно чертежу) (назначение объекта капитального строительства) градостроительного плана)

инвентаризационный или кадастровый номер
технический или кадастровый паспорт объекта подготовлен _____
дата _____

(наименование организации (органа) государственного кадастрового учета объектов недвижимости или государственного технического учета и технической инвентаризации объектов капитального строительства)

3.2. Объекты, включенные в единый государственный реестр объектов культурного наследия (памятников истории и культуры) народов Российской Федерации
N не имеется
(согласно чертежу) (назначение объекта капитального строительства)

(наименование органа государственной власти, принявшего решение о включении выявленного объекта культурного наследия в реестр, реквизиты этого решения)
регистрационный номер в реестре не имеется от _____
(дата) _____

4. Информация о разделении земельного участка

отсутствует
(наименование и реквизиты документа, определяющего возможность или невозможность разделения)

Градостроительный план земельного участка N

Градостроительный план земельного участка подготовлен на основании постановления Администрации города Костромы № 1954 от 24.09.2012, «О подготовке документации по планировке территории, ограниченной улицами Магистральной, Евгения Ермакова, Стопани, Заволжской»

(реквизиты решения уполномоченного федерального органа исполнительной власти, или органа исполнительной власти субъекта Российской Федерации, или органа местного самоуправления о подготовке документации по планировке территории, либо реквизиты обращения и ф.и.о. заявителя - физического лица, либо реквизиты обращения и наименование заявителя - юридического лица о выдаче градостроительного плана земельного участка)

Местонахождение земельного участка
Костромская область
 (субъект Российской Федерации)
город Кострома
 (муниципальный район или городской округ)

Кадастровый квартал земельного участка
44:27:080303
 (поселение)

Описание местоположения границ земельного участка
территория, ограниченная улицами Магистральной, Евгения Ермакова, Стопани, Заволжской

Площадь земельного участка
0,008 га

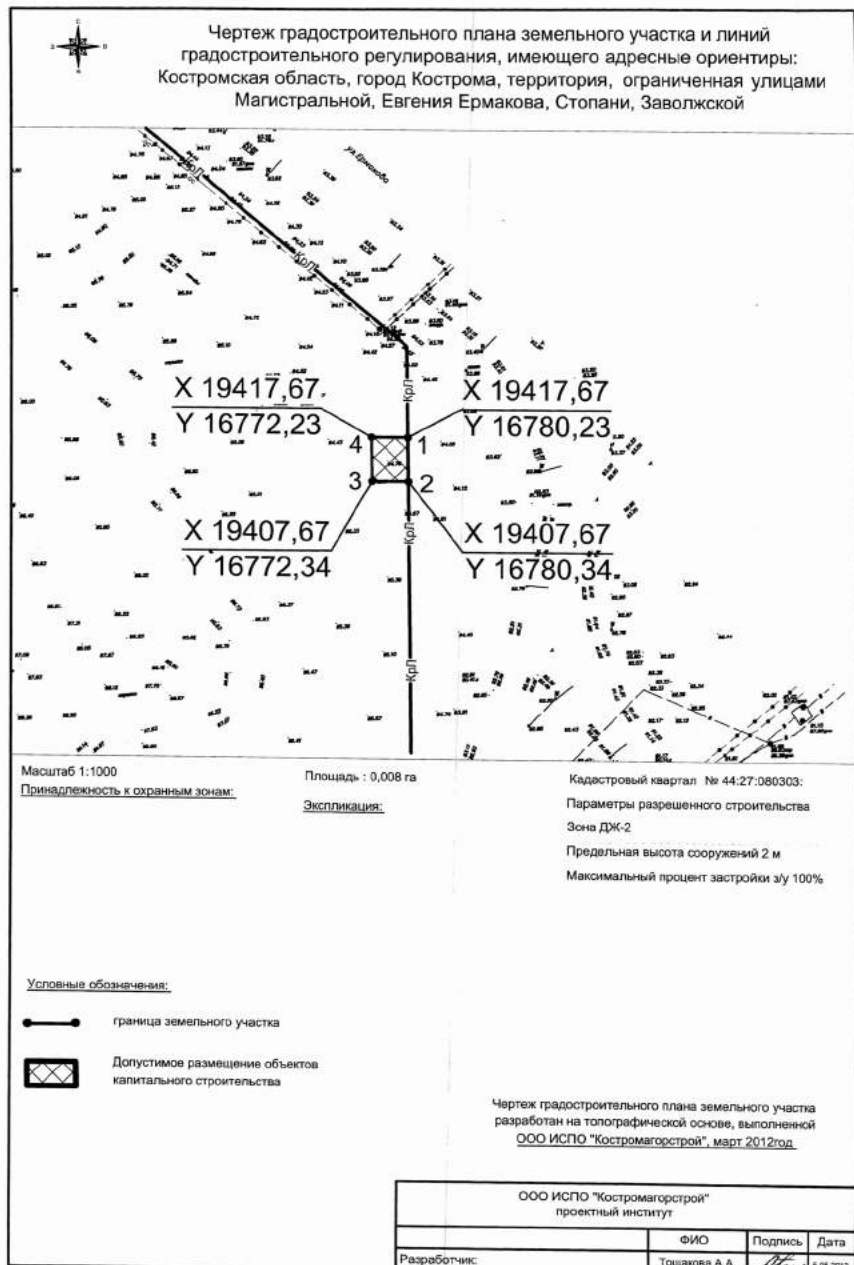
Описание местоположения проектируемого объекта на земельном участке (объекта капитального строительства)
территория, ограниченная улицами Магистральной, Евгения Ермакова, Стопани, Заволжской

План подготовлен **Герасимовым А.П., Директором проектного института ООО ИСПО «Костромагорстрой»**
 (ф.и.о., должность уполномоченного лица, наименование органа или организации)
Герасимов А.П.
 (подпись) (расшифровка подписи)
 М.П. **31.05.2013**
 (дата)

Представлен **Администрацией города Костромы**
 (наименование уполномоченного федерального органа исполнительной власти, или органа исполнительной власти субъекта Российской Федерации, или органа местного самоуправления)

Утвержден **Постановлением Администрации города Костромы «Об утверждении проекта планировки территории, ограниченной улицами Магистральной, Евгения Ермакова, Стопани, Заволжской»**
 (реквизиты акта Правительства Российской Федерации, или высшего исполнительного органа государственной власти субъекта Российской Федерации, или главы местной администрации об утверждении)

№ 1204 от 11 июля 2013 года
 Уполномоченный, обратившийся по поводу Архитектурной
 города Кострома А.В. Виноградов



2. Информация о разрешенном использовании земельного участка, требованиях к назначению, параметрам и размещению объекта капитального строительства

Дума города Костромы пятого созыва
решение № 62 от 16 декабря 2010 года «Об утверждении Правил землепользования и застройки города Костромы»

(наименование представительного органа местного самоуправления, реквизиты акта об утверждении правил землепользования и застройки, информация обо всех предусмотренных градостроительным регламентом видах разрешенного использования земельного участка (за исключением случаев предоставления земельного участка для государственных или муниципальных нужд))

2.1. Информация о разрешенном использовании земельного участка

основные виды разрешенного использования земельного участка:
административно-управленческие объекты и некоммерческие организации (объекты социального обслуживания, социальной защиты, пенсионного обеспечения, ЗАГСы, архивы, информационные и аналитические центры и другие подобные объекты), коммерческие объекты (отдельные офисы различных фирм, компаний, юридические консультации, страховые, нотариальные и риэлторские конторы, туристические агентства, рекламные агентства, медицинские центры, кредитно-финансовые учреждения и другие подобные объекты), объекты охраны общественного порядка, отделения и пункты связи, почтовые отделения, телефонные и телеграфные пункты и другие подобные объекты, гостиницы, общежития, объекты культуры клубного типа (клубы по интересам, кроме развлекательных, работающих в ночное время, студии, дома творчества, киноvideозалы, дискотеки и другие подобные объекты), объекты розничной торговли, объекты общественного питания (рестораны, кафе, бары, столовые), развлекательные и игровые объекты (боулинг, бильярд и другие подобные объекты), объекты бытового обслуживания, музеи, выставочные залы, галереи, салоны, библиотеки, многоквартирные жилые дома 6-17 этажей, многоквартирные жилые дома 5 этажей, объекты дошкольного образования, объекты начального и среднего общего образования, спортивно-оздоровительные, спортивные сооружения без трибун вместимостью до 100 одновременных посетителей, автозаправочные станции, автомойки до 2 постов, автостанции, аптеки, аптечные пункты, объекты гражданской обороны и предотвращения чрезвычайных ситуаций, некоммерческие организации, связанные с обслуживанием проживающего населения (жилищно-эксплуатационные конторы, офисы управляющих компаний, аварийно-эксплуатационные службы и другие подобные объекты), объекты инженерной инфраструктуры (котельные, трансформаторные подстанции, центральные тепловые пункты, газораспределительные пункты, АТС и другие подобные объекты), подземные, подземно-наземные, наземные стоянки

условно разрешенные виды использования земельного участка:
объекты высшего профессионального образования с площадью участков до 0,4 га, объекты среднего профессионального образования с площадью участков до 0,4 га, объекты дополнительного образования для взрослых с площадью участков до 0,4 га, многоквартирные жилые дома свыше 17 этажей, культурные и религиозные объекты, многоквартирные (индивидуальные) жилые дома, многоквартирные жилые дома 2-4 этажные
 вспомогательные виды использования земельного участка:
приобъектные открытые стоянки, площадки для сбора мусора, детские спортивные площадки, площадки для отдыха

2.2. Требования к назначению, параметрам и размещению объекта капитального строительства на указанном земельном участке. Назначение объекта капитального строительства

№ **подземная канализационная насосная станция**
 (согласно чертежу) (назначение объекта капитального строительства)

2.2.1. Предельные (минимальные и (или) максимальные) размеры земельных участков и объектов капитального строительства, в том числе площадь:

Кадастровый номер земельного участка согласно чертежу градостр. плана	1. Длина (метров)	2. Ширина (метров)	3. Полоса отчуждения	4. Охранная зона	5. Площадь земельного участка (га)	6. Номер объекта кап. стр-ва согласно чертежу градостр. плана		8. Площадь объекта кап. стр-ва
						макс.	мин.	
44:27:080303:	-	-	-	-	0,008	-	-	0,008

2.2.2. Предельное количество этажей — или предельная высота зданий, строений, сооружений **2** м.

2.2.3. Максимальный процент застройки в границах земельного участка **100**

2.2.4. Иные показатели: **проектирование и строительство канализационной насосной станции в соответствии с проектом планировки территории, ограниченной улицами Магистральной, Евгения Ермакова, Стопани, Заволжской. Выполнить благоустройство территории.**

2.2.5. Требования к назначению, параметрам и размещению объекта капитального строительства на указанном земельном участке

№ **не имеется**
 (согласно чертежу) (назначение объекта капитального строительства)

Предельные (минимальные и (или) максимальные) размеры земельных участков:

Номер участка согласно чертежу градостроительного плана	Длина (м)	Ширина (м)	Площадь (га)	Полоса отчуждения	Охранная зона
-	-	-	-	-	-

3. Информация о расположенных в границах земельного участка объектах капитального строительства и объектах культурного наследия

3.1. Объекты капитального строительства

№ **не имеется**
 (согласно чертежу) (назначение объекта капитального строительства)

инвентаризационный или кадастровый номер _____
 технический или кадастровый паспорт объекта подготовлен _____
 дата _____

(наименование организации (органа) государственного кадастрового учета объектов недвижимости или государственного технического учета и технической инвентаризации объектов капитального строительства)

3.2. Объекты, включенные в единый государственный реестр объектов культурного наследия (памятников истории и культуры) народов Российской Федерации

№ **не имеется**
 (согласно чертежу) (назначение объекта капитального строительства)

(наименование органа государственной власти, принявшего решение о включении выявленного объекта культурного наследия в реестр, реквизиты этого решения)

регистрационный номер в реестре **не имеется** от _____
 (дата)

4. Информация о разделении земельного участка **отсутствует**

(наименование и реквизиты документа, определяющего возможность или невозможность разделения)

ОФИЦИАЛЬНО

ОФИЦИАЛЬНЫЙ САЙТ АДМИНИСТРАЦИИ ГОРОДА КОСТРОМЫ www.gradkostroma.ru

Градостроительный план земельного участка N

Градостроительный план земельного участка подготовлен на основании постановления Администрации города Костромы № 1954 от 24.09.2012, «О подготовке документации по планировке территории, ограниченной улицами Магистральной, Евгения Ермакова, Стопани, Заволжской» (реквизиты решения уполномоченного федерального органа исполнительной власти, или органа исполнительной власти субъекта Российской Федерации, или органа местного самоуправления о подготовке документации по планировке территории, либо реквизиты обращения и ф.и.о. заявителя - физического лица, либо реквизиты обращения и наименование заявителя - юридического лица о выдаче градостроительного плана земельного участка)

Местонахождение земельного участка
Костромская область
 (субъект Российской Федерации)
город Кострома
 (муниципальный район или городской округ)

(поселение)

Кадастровый квартал земельного участка **44:27:080303**

Описание местоположения границ земельного участка **территория, ограниченная улицами Магистральной, Евгения Ермакова, Стопани, Заволжской**

Площадь земельного участка **0,7007 га**

Описание местоположения проектируемого объекта на земельном участке (объекта капитального строительства) **территория, ограниченная улицами Магистральной, Евгения Ермакова, Стопани, Заволжской**

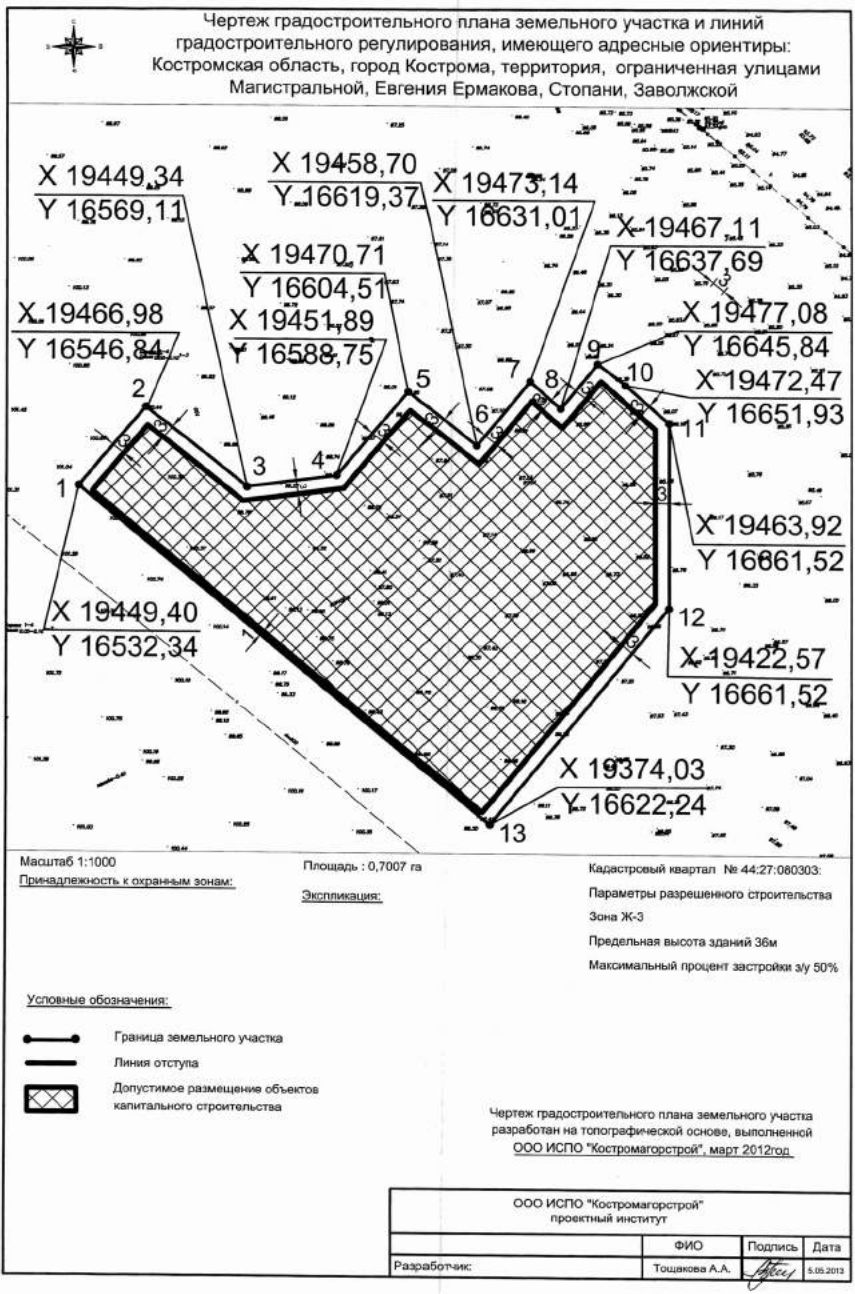
План подготовлен **Герасимовым А.П., Директором проектного института ООО ИСПО «Костромагорстрой»**
 (ф.и.о., должность уполномоченного лица, наименование органа или организации)
 / Герасимов А.П./
 (подпись) (расшифровка подписи)

31.05.2013
 (дата)

Представлен **Администрацией города Костромы**
 (наименование уполномоченного федерального органа исполнительной власти, или органа исполнительной власти субъекта Российской Федерации, или органа местного самоуправления)

Утвержден **Постановлением Администрации города Костромы «Об утверждении проекта планировки территории, ограниченной улицами Магистральной, Евгения Ермакова, Стопани, Заволжской»**
 (реквизиты акта Правительства Российской Федерации, или высшего исполнительного органа государственной власти субъекта Российской Федерации, или главы местной администрации об утверждении)

№ 1204 от 11 июля 2013 года
 Уполномоченный специалист отдела Архитектуры города Кострома С.В. Баюхов



2. Информация о разрешенном использовании земельного участка, требованиях к назначению, параметрам и размещению объекта капитального строительства

Дума города Костромы пятого созыва решение № 62 от 16 декабря 2010 года «Об утверждении Правил землепользования и застройки города Костромы»

(наименование представительного органа местного самоуправления, реквизиты акта об утверждении правил землепользования и застройки, информация обо всех предусмотренных градостроительным регламентом видах разрешенного использования земельного участка (за исключением случаев предоставления земельного участка для государственных или муниципальных нужд))

2.1. Информация о разрешенном использовании земельного участка
 основные виды разрешенного использования земельного участка:
многоквартирные жилые дома 5 этажей, объекты дошкольного образования, детские учреждения дополнительного и специального образования, общеобразовательные учреждения (начального общего, основного общего, среднего (полного) общего образования), учебно-производственные комбинаты, отделения и пункты связи, почтовые отделения, телефонные и телеграфные пункты и другие подобные объекты, объекты бытового обслуживания (фотоателье, парикмахерские, предприятия проката, мастерские по ремонту обуви, салоны красоты, приемные пункты химчистки и прачечных, ателье, бани, сауны и другие подобные объекты), объекты розничной торговли площадью до 500 м² торговой площади, спортивно-оздоровительные, спортивные сооружения вместимостью до 50 одновременных посетителей, аптеки, аптечные пункты, объекты административного назначения для оказания услуг населению (юридические консультации, страховые, нотариальные и риэлторские конторы, туристические агентства, рекламные агентства, кредитно-финансовые учреждения и другие подобные объекты), объекты общественного питания (рестораны, кафе, бары, столовые), объекты вместимостью до 70 посадочных мест, объекты культуры клубного типа (клубы по интересам, кроме развлекательных, работающих в ночное время, студии, дома творчества, киноvideозалы, дискотеки и другие подобные объекты), амбулаторно-поликлинические учреждения (поликлиники для детей и взрослых общего профиля, стоматологические поликлиники и кабинеты, консультационные и диагностические центры без стационаров и другие подобные объекты), молочные кухни, раздачные пункты детского питания, объекты гражданской обороны и предотвращения чрезвычайных ситуаций, объекты охраны общественного порядка, музеи, выставочные залы, салоны, библиотеки, гостиницы, общепития, некоммерческие организации, связанные с обслуживанием проживающего населения (жилищно-эксплуатационные конторы, офисы управляющих компаний, аварийно-эксплуатационные службы и другие подобные объекты), объекты инженерной инфраструктуры (котельные, трансформаторные подстанции, центральные тепловые пункты, газораспределительные пункты, АТС и другие подобные объекты), подземные, подземно-наземные, наземные стоянки.
 условно разрешенные виды использования земельного участка:
многоквартирные жилые дома 2-4-этажные, многоквартирные жилые дома 6-12-этажные, объекты общественного питания (рестораны, кафе, бары, столовые) вместимостью более 70 посадочных мест, объекты розничной торговли площадью более 500 м² торговой площади, спортивно-оздоровительные, спортивные сооружения вместимостью более 50 одновременных посетителей, культовые и религиозные объекты, многоквартирные (индивидуальные) жилые дома
 вспомогательные виды использования земельного участка:
приобъектные открытые стоянки, площадки для сбора мусора, детские спортивные площадки, площадки для отдыха, некоммерческие организации, связанные с обслуживанием проживающего населения (жилищно-эксплуатационные конторы, офисы управляющих компаний, аварийно-эксплуатационные службы и другие подобные объекты).

2.2. Требования к назначению, параметрам и размещению объекта капитального строительства на указанном земельном участке. Назначение объекта капитального строительства

Назначение объекта капитального строительства
 N **многоквартирный дом**
 (назначение объекта капитального строительства)

2.2.1. Предельные (минимальные и (или) максимальные) размеры земельных участков и объектов капитального строительства, в том числе площадь:

Кадастровый номер земельного участка согласно чертежу градостр. плана	1. Длина (метров)	2. Ширина (метров)	3. Полоса отчуждения	4. Охранная зона	5. Площадь земельного участка (га)	6. Номер объекта кап. стр-ва согласно чертежу градостр. плана		7. Размер (м)		8. Площадь объекта кап. стр-ва
						макс.	мин.	макс.	мин.	
44:27:080303:	-	-	-	-	0,7007	-	-	-	-	0,3504

2.2.2. Предельное количество этажей — или предельная высота зданий, строений, сооружений **36 м.**

2.2.3. Максимальный процент застройки в границах земельного участка **50**

2.2.4. Иные показатели: **проектирование и строительство многоквартирного дома вести в соответствии с проектом планировки территории, ограниченной улицами Магистральной, Евгения Ермакова, Стопани, Заволжской. Выполнить благоустройство территории. Количество наземных этажей – 9.**

2.2.5. Требования к назначению, параметрам и размещению объекта капитального строительства на указанном земельном участке

Назначение объекта капитального строительства
 N (согласно чертежу) (назначение объекта капитального строительства)

Предельные (минимальные и (или) максимальные) размеры земельных участков:

Номер участка согласно чертежу градостроительного плана	Длина (м)	Ширина (м)	Площадь (га)	Полоса отчуждения	Охранная зона
-	-	-	-	-	-

3. Информация о расположенных в границах земельного участка объектах капитального строительства и объектах культурного наследия

3.1. Объекты капитального строительства
 N **не имеется**
 (согласно чертежу) (назначение объекта капитального строительства)

инвентаризационный или кадастровый номер
 технический или кадастровый паспорт объекта подготовлен _____ дата _____

(наименование организации (органа) государственного кадастрового учета объектов недвижимости или государственного технического учета и технической инвентаризации объектов капитального строительства)

3.2. Объекты, включенные в единый государственный реестр объектов культурного наследия (памятников истории и культуры) народов Российской Федерации
 N **не имеется**
 (согласно чертежу) (назначение объекта капитального строительства)

(наименование органа государственной власти, принявшего решение о включении выявленного объекта культурного наследия в реестр, реквизиты этого решения)

регистрационный номер в реестре **не имеется** от _____ (дата)

4. Информация о разделении земельного участка
отсутствует
 (наименование и реквизиты документа, определяющего возможность или невозможность разделения)

ОФИЦИАЛЬНО

Градостроительный план земельного участка №

0 0 0 0 0 0 0 0 0 0 0 0

Градостроительный план земельного участка подготовлен на основании **постановления Администрации города Костромы № 1954 от 24.09.2012, «О подготовке документации по планировке территории, ограниченной улицами Магистральной, Евгения Ермакова, Стопани, Заволжской»**

(реквизиты решения уполномоченного федерального органа исполнительной власти, или органа исполнительной власти субъекта Российской Федерации, или органа местного самоуправления о подготовке документации по планировке территории, либо реквизиты обращения и ф.и.о. заявителя - физического лица, либо реквизиты обращения и наименование заявителя - юридического лица о выдаче градостроительного плана земельного участка)

Местонахождение земельного участка
Костромская область
(субъект Российской Федерации)
город Кострома
(муниципальный район или городской округ)

(поселение)

Кадастровый номер земельного участка **44:27:080303:407 от 20.02.2012 года**

Описание местоположения границ земельного участка **территория, ограниченная улицами Магистральной, Евгения Ермакова, Стопани, Заволжской**

Площадь земельного участка **0,7819 га**

Описание местоположения проектируемого объекта на земельном участке (объекта капитального строительства) **территория, ограниченная улицами Магистральной, Евгения Ермакова, Стопани, Заволжской**

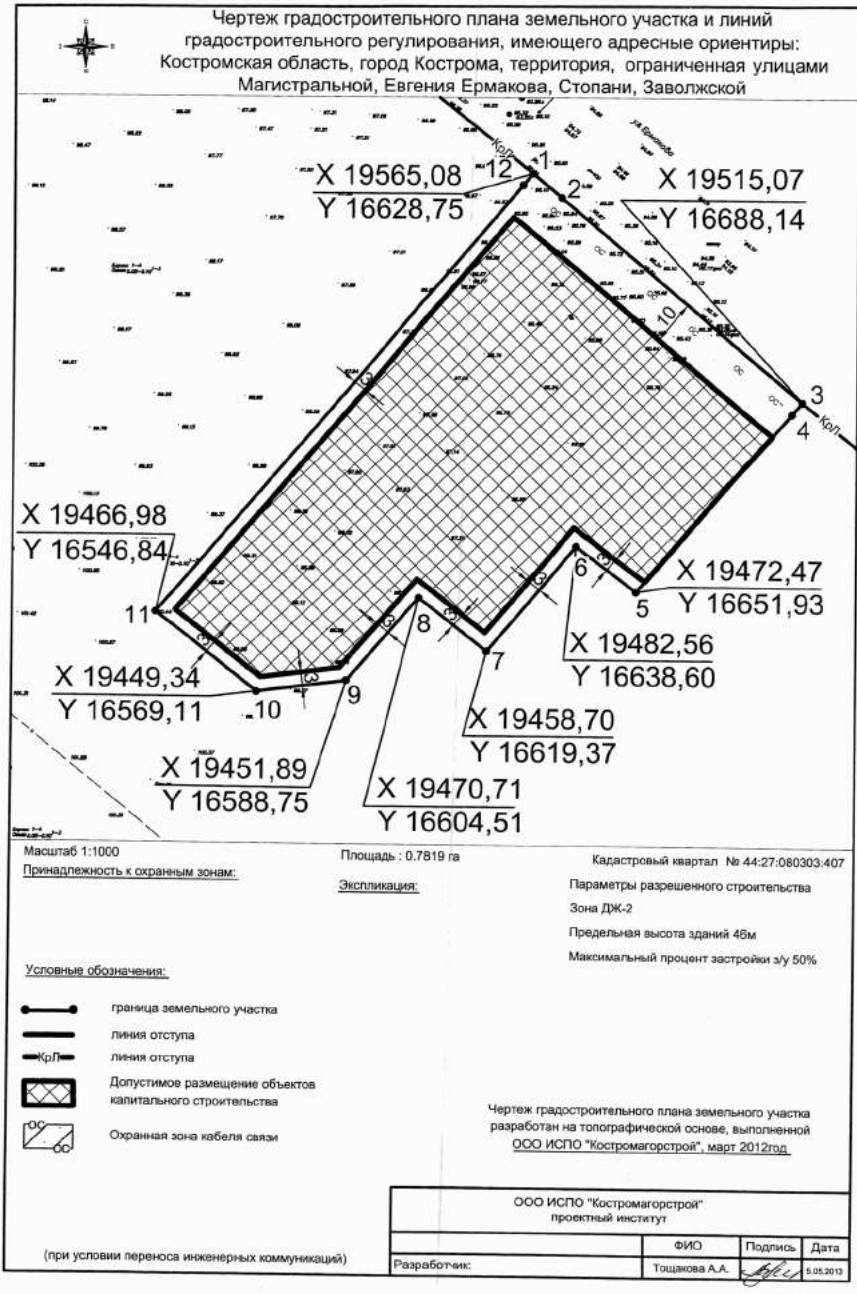
План подготовлен **Герасимовым А.П., Директором проектного института ООО ИСПО «Костромагорстрой»**
(ф.и.о., должность уполномоченного лица, наименование органа или организации)
М.П. **31.05.2013** (дата)
/ Герасимов А.П./ (подпись) (расшифровка подписи)

Представлен **Администрацией города Костромы**
(наименование уполномоченного федерального органа исполнительной власти, или органа исполнительной власти субъекта Российской Федерации, или органа местного самоуправления)

(дата)

Утвержден **Постановлением Администрации города Костромы «Об утверждении проекта планировки территории, ограниченной улицами Магистральной, Евгения Ермакова, Стопани, Заволжской»**
(реквизиты акта Правительственного органа государственной власти субъекта Российской Федерации, или главы местной администрации об утверждении)

№ 1904 от 11 ноября 2013 года
Уполномоченной одерживающей ищущей организацией города Костромы О.В. Васильева



2. Информация о разрешенном использовании земельного участка, требованиях к назначению, параметрам и размещению объекта капитального строительства

Дума города Костромы пятого созыва

решение № 62 от 16 декабря 2010 года «Об утверждении Правил землепользования и застройки города Костромы»

(наименование представительного органа местного самоуправления, реквизиты акта об утверждении правил землепользования и застройки, информация обо всех предусмотренных градостроительным регламентом видах разрешенного использования земельного участка (за исключением случаев предоставления земельного участка для государственных или муниципальных нужд))

2.1. Информация о разрешенном использовании земельного участка

основные виды разрешенного использования земельного участка:
административно-управленческие объекты и некоммерческие организации (объекты социального обслуживания, социальной защиты, пенсионного обеспечения, ЗАГСы, архивы, информационные и аналитические центры и другие подобные объекты), коммерческие объекты (отдельные офисы различных фирм, компаний, юридические консультации, страховые, нотариальные и риэлторские конторы, туристические агентства, рекламные агентства, медицинские центры, кредитно-финансовые учреждения и другие подобные объекты), объекты охраны общественного порядка, отделения и пункты связи, почтовые отделения, телефонные и телеграфные пункты и другие подобные объекты, гостиницы, общежития, объекты культуры клубного типа (клубы по интересам, кроме развлекательных, работающих в ночное время, студии, дома творчества, кинотеатры, дискотеки и другие подобные объекты), объекты розничной торговли, объекты общественного питания (рестораны, кафе, бары, столовые), развлекательные и игровые объекты (боулинг, бильярд и другие подобные объекты), объекты бытового обслуживания, музеи, выставочные залы, галереи, салоны, библиотеки, многоквартирные жилые дома 6-17 этажей, многоквартирные жилые дома 5 этажей, объекты дошкольного образования, объекты начального и среднего общего образования, спортивно-оздоровительные, спортивные сооружения без трибун вместимостью до 100 одновременных посетителей, автозаправочные станции, автомойки до 2 постов, автостанции, аптеки, аптечные пункты, объекты гражданской обороны и предотвращения чрезвычайных ситуаций, некоммерческие организации, связанные с обслуживанием проживающего населения (жилищно-эксплуатационные конторы, офисы управляющих компаний, аварийно-эксплуатационные службы и другие подобные объекты), объекты инженерной инфраструктуры (котельные, трансформаторные подстанции, центральные тепловые пункты, газораспределительные пункты, АТС и другие подобные объекты), подземные, подземно-наземные, наземные стоянки

условно разрешенные виды использования земельного участка:
объекты высшего профессионального образования с площадью участков до 0,4 га, объекты среднего профессионального образования с площадью участков до 0,4 га, объекты дополнительного образования для взрослых с площадью участков до 0,4 га, многоквартирные жилые дома выше 17 этажей, культовые и религиозные объекты, одноквартирные (индивидуальные) жилые дома, многоквартирные жилые дома 2-4 этажные

вспомогательные виды использования земельного участка:
приобъектные открытые стоянки, площадки для сбора мусора, детские спортивные площадки, площадки для отдыха

2.2. Требования к назначению, параметрам и размещению объекта капитального строительства на указанном земельном участке. Назначение объекта капитального строительства

Назначение объекта капитального строительства
N **многоквартирный дом со встроенно-пристроенными помещениями**
(согласно чертежу) (назначение объекта капитального строительства)

2.2.1. Предельные (минимальные и (или) максимальные) размеры земельных участков и объектов капитального строительства, в том числе площадь:

Кадастровый номер земельного участка согласно чертежу градостр. плана	1. Длина (метров)	2. Ширина (метров)	3. Полоса отчуждения	4. Охранная зона	5. Площадь земельного участка (га)	6. Номер объекта кап. стр-ва согласно чертежу градостр. плана	7. Размер (м)	8. Площадь объекта кап. стр-ва
	макс.	мин.				макс.	мин.	
44:27:080303:407	-	-	-	-	0,7819	-	-	0,3910

2.2.2. Предельное количество этажей — или предельная высота зданий, строений, сооружений **46 м.**

2.2.3. Максимальный процент застройки в границах земельного участка **50**

2.2.4. Иные показатели: **проектирование и строительство многоквартирного дома вести в соответствии с проектом планировки территории, ограниченной улицами Магистральной, Евгения Ермакова, Стопани, Заволжской. Выполнить благоустройство территории. Количество надземных этажей – 9-12.**

2.2.5. Требования к назначению, параметрам и размещению объекта капитального строительства на указанном земельном участке

Назначение объекта капитального строительства
N **-**
(согласно чертежу) (назначение объекта капитального строительства)

Предельные (минимальные и (или) максимальные) размеры земельных участков:

Номер участка согласно чертежу градостроительного плана	Длина (м)	Ширина (м)	Площадь (га)	Полоса отчуждения	Охранная зона
-	-	-	-	-	-

3. Информация о расположенных в границах земельного участка объектах капитального строительства и объектах культурного наследия

3.1. Объекты капитального строительства
N **не имеется**
(согласно чертежу) (назначение объекта капитального строительства градостроительного плана)

инвентаризационный или кадастровый номер
технический или кадастровый паспорт объекта подготовлен _____ дата _____

(наименование организации (органа) государственного кадастрового учета объектов недвижимости или государственного технического учета и технической инвентаризации объектов капитального строительства)

3.2. Объекты, включенные в единый государственный реестр объектов культурного наследия (памятников истории и культуры) народов Российской Федерации
N **не имеется**
(согласно чертежу) (назначение объекта капитального строительства)

(наименование органа государственной власти, принявшего решение о включении выявленного объекта культурного наследия в реестр, реквизиты этого решения)

регистрационный номер в реестре **не имеется** от _____ (дата)

4. Информация о разделении земельного участка
отсутствует
(наименование и реквизиты документа, определяющего возможность или невозможность разделения)

Градостроительный план земельного участка N

Градостроительный план земельного участка подготовлен на основании постановления Администрации города Костромы № 1954 от 24.09.2012, «О подготовке документации по планировке территории, ограниченной улицами Магистральной, Евгения Ермакова, Стопани, Заволжской»

(реквизиты решения уполномоченного федерального органа исполнительной власти, или органа исполнительной власти субъекта Российской Федерации, или органа местного самоуправления о подготовке документации по планировке территории, либо реквизиты обращения и ф.и.о. заявителя - физического лица, либо реквизиты обращения и наименование заявителя - юридического лица о выдаче градостроительного плана земельного участка)

Местонахождение земельного участка
Костромская область
 (субъект Российской Федерации)
город Кострома
 (муниципальный район или городской округ)

(поселение)
 Кадастровый квартал земельного участка **44:27:080303**

Описание местоположения границ земельного участка
территория, ограниченная улицами Магистральной, Евгения Ермакова, Стопани, Заволжской

Площадь земельного участка **0,8063 га**

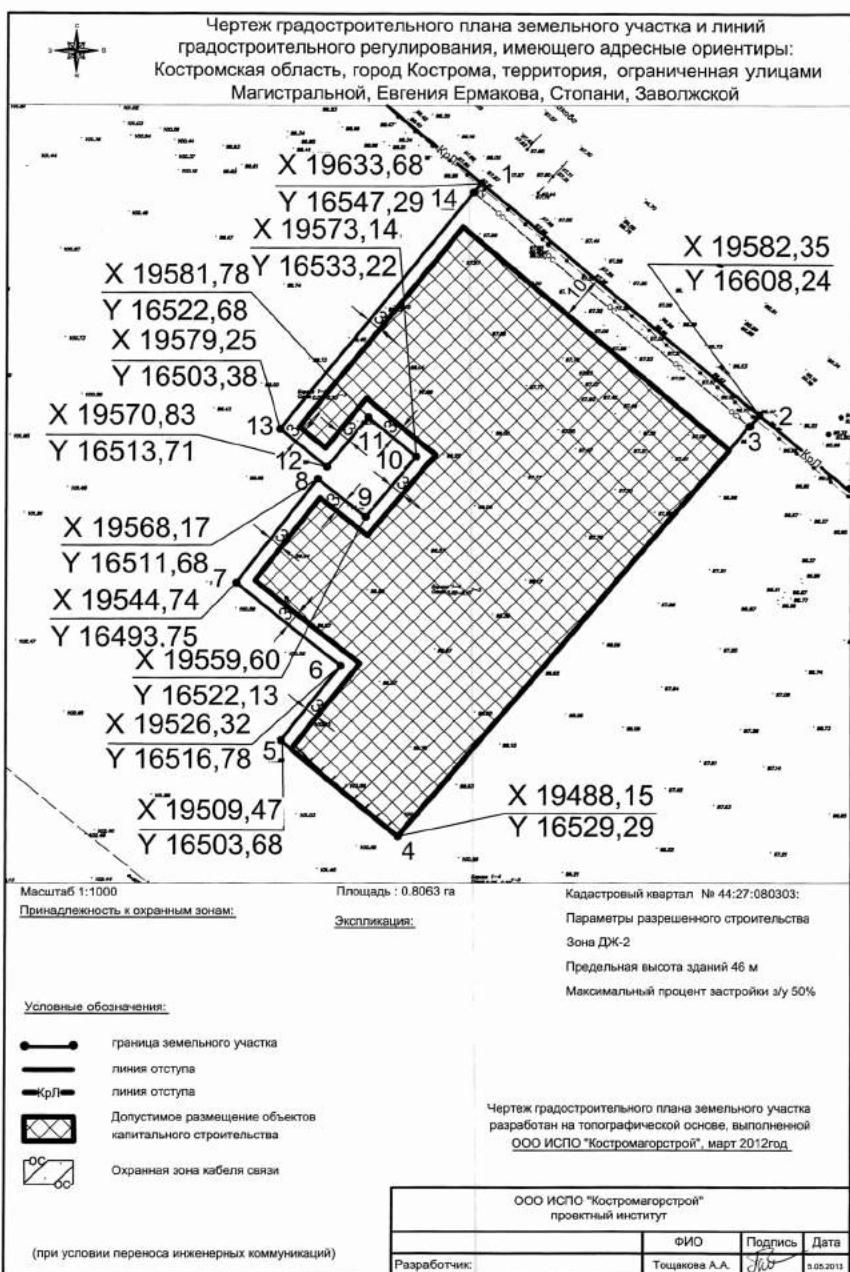
Описание местоположения проектируемого объекта на земельном участке (объекта капитального строительства)
территория, ограниченная улицами Магистральной, Евгения Ермакова, Стопани, Заволжской

План подготовлен **Герасимовым А.П., Директором проектного института ООО ИСПО «Костромагорстрой»**
 (ф.и.о., должность уполномоченного лица, наименование органа или организации)
 М.П. **31.05.2013** (дата)
 / Герасимов А.П./ (подпись)
 (расшифровка подписи)

Представлен **Администрацией города Костромы**
 (наименование уполномоченного федерального органа исполнительной власти, или органа исполнительной власти субъекта Российской Федерации, или органа местного самоуправления)
 (дата)

Утвержден **Постановлением Администрации города Костромы «Об утверждении проекта планировки территории, ограниченной улицами Магистральной, Евгения Ермакова, Стопани, Заволжской»**
 (реквизиты акта Правительства Российской Федерации, или высшего исполнительного органа государственной власти субъекта Российской Федерации, или главы местной администрации об утверждении)

№ 1204 от 11 июля 2013 года
 Уполномоченной организацией г.г.в. Администрации города Костромы О.В. Велексов



2. Информация о разрешенном использовании земельного участка, требованиях к назначению, параметрам и размещению объекта капитального строительства

Дума города Костромы пятого созыва
решение № 62 от 16 декабря 2010 года «Об утверждении Правил землепользования и застройки города Костромы»
 (наименование представительного органа местного самоуправления, реквизиты акта об утверждении правил землепользования и застройки, информация обо всех предусмотренных градостроительным регламентом видах разрешенного использования земельного участка (за исключением случаев предоставления земельного участка для государственных или муниципальных нужд))

2.1. Информация о разрешенном использовании земельного участка
 основные виды разрешенного использования земельного участка:
административно-управленческие объекты и некоммерческие организации (объекты социального обслуживания, социальной защиты, пенсионного обеспечения, ЗАГСы, архивы, информационные и аналитические центры и другие подобные объекты), коммерческие объекты (отдельные офисы различных фирм, компаний, юридические консультации, страховые, нотариальные и риэлторские конторы, туристические агентства, рекламные агентства, медицинские центры, кредитно-финансовые учреждения и другие подобные объекты), объекты охраны общественного порядка, отделения и пункты связи, почтовые отделения, телеграфные пункты и другие подобные объекты, гостиницы, общежития, объекты культуры клубного типа (клубы по интересам, кроме развлекательных, работающих в ночное время, студии, дома творчества, киновидеозапы, дискотеки и другие подобные объекты), объекты розничной торговли, объекты общественного питания (рестораны, кафе, бары, столовые), развлекательные и игровые объекты (боулинг, бильярд и другие подобные объекты), объекты бытового обслуживания, музеи, выставочные залы, галереи, салоны, библиотеки, многоквартирные жилые дома 6-17 этажей, многоквартирные жилые дома 5 этажей, объекты дошкольного образования, объекты начального и среднего общего образования, спортивно-оздоровительные, спортивные сооружения без трибун вместимостью до 100 одновременных посетителей, автозаправочные станции, автомойки до 2 постов, автостанции, аптеки, аптечные пункты, объекты гражданской обороны и предотвращения чрезвычайных ситуаций, некоммерческие организации, связанные с обслуживанием проживающего населения (жилищно-эксплуатационные конторы, офисы управляющих компаний, аварийно-эксплуатационные службы и другие подобные объекты), объекты инженерной инфраструктуры (котельные, трансформаторные подстанции, центральные тепловые пункты, газораспределительные пункты, АТС и другие подобные объекты), подземные, подземно-наземные, наземные стоянки

условно разрешенные виды использования земельного участка:
объекты высшего профессионального образования с площадью участков до 0,4 га, объекты среднего профессионального образования с площадью участков до 0,4 га, объекты дополнительного образования для взрослых с площадью участков до 0,4 га, многоквартирные жилые дома свыше 17 этажей, культовые и религиозные объекты, одноквартирные (индивидуальные) жилые дома, многоквартирные жилые дома 2-4 этажные
 вспомогательные виды использования земельного участка:
приобретенные открытые стоянки, площадки для сбора мусора, детские спортивные площадки, площадки для отдыха

2.2. Требования к назначению, параметрам и размещению объекта капитального строительства на указанном земельном участке. Назначение объекта капитального строительства
 Назначение объекта капитального строительства
 N **многоквартирный дом со встроенно-пристроенными нежилыми помещениями**
 (согласно чертежу) (назначение объекта капитального строительства)

2.2.1. Предельные (минимальные и (или) максимальные) размеры земельных участков и объектов капитального строительства, в том числе площадь:

Кадастровый номер земельного участка согласно чертежу градостр. плана	1. Длина (метров)	2. Ширина (метров)	3. Полоса отчуждения	4. Охранные зоны	5. Площадь земельного участка (га)	6. Номер объекта кап. стр-ва согласно чертежу градостр. плана	7. Размер (м) макс. мин.	8. Площадь объекта кап. стр-ва
44:27:080303:	-	-	-	-	0,8063	-	-	0,4032

2.2.2. Предельное количество этажей **или** предельная высота зданий, строений, сооружений **46 м.**
 2.2.3. Максимальный процент застройки в границах земельного участка **50**
 2.2.4. Иные показатели: **проектирование и строительство многоквартирного дома вести в соответствии с проектом планировки территории, ограниченной улицами Магистральной, Евгения Ермакова, Стопани, Заволжской. Выполнить благоустройство территории. Количество надземных этажей – 9-12.**

2.2.5. Требования к назначению, параметрам и размещению объекта капитального строительства на указанном земельном участке
 Назначение объекта капитального строительства
 N **не имеется**
 (согласно чертежу) (назначение объекта капитального строительства)
 Предельные (минимальные и (или) максимальные) размеры земельных участков:

Номер участка согласно чертежу градостроительного плана	Длина (м)	Ширина (м)	Площадь (га)	Полоса отчуждения	Охранные зоны
-	-	-	-	-	-

3. Информация о расположенных в границах земельного участка объектах капитального строительства и объектах культурного наследия
 3.1. Объекты капитального строительства
 N **не имеется**
 (согласно чертежу) (назначение объекта капитального строительства)
 градостроительного плана)
 инвентаризационный или кадастровый номер _____
 технический или кадастровый паспорт объекта подготовлен _____
 дата _____

(наименование организации (органа) государственного кадастрового учета объектов недвижимости или государственного технического учета и технической инвентаризации объектов капитального строительства)

3.2. Объекты, включенные в единый государственный реестр объектов культурного наследия (памятников истории и культуры) народов Российской Федерации
 N **не имеется**
 (согласно чертежу) (назначение объекта капитального строительства)

(наименование органа государственной власти, принявшего решение о включении выявленного объекта культурного наследия в реестр, реквизиты этого решения)
 регистрационный номер в реестре **не имеется** от _____
 (дата)

4. Информация о разделении земельного участка
отсутствует
 (наименование и реквизиты документа, определяющего возможность или невозможность разделения)

ОФИЦИАЛЬНО

ОФИЦИАЛЬНЫЙ САЙТ АДМИНИСТРАЦИИ ГОРОДА КОСТРОМЫ www.gradkostroma.ru

Градостроительный план земельного участка N

Градостроительный план земельного участка подготовлен на основании постановления Администрации города Костромы № 1954 от 24.09.2012, «О подготовке документации по планировке территории, ограниченной улицами Магистральной, Евгения Ермакова, Стопани, Заволжской»

(реквизиты решения уполномоченного федерального органа исполнительной власти, или органа исполнительной власти субъекта Российской Федерации, или органа местного самоуправления о подготовке документации по планировке территории, либо реквизиты обращения и ф.и.о. заявителя - физического лица, либо реквизиты обращения и наименование заявителя - юридического лица о выдаче градостроительного плана земельного участка)

Местонахождение земельного участка

Костромская область
(субъект Российской Федерации)
город Кострома
(муниципальный район или городской округ)

(поселение)

Кадастровый квартал земельного участка

44:27:080303

Описание местоположения границ земельного участка

территория, ограниченная улицами Магистральной, Евгения Ермакова, Стопани, Заволжской

Площадь земельного участка **0,0237 га**

Описание местоположения проектируемого объекта на земельном участке (объекта капитального строительства)

территория, ограниченная улицами Магистральной, Евгения Ермакова, Стопани, Заволжской

План подготовлен **Герасимовым А.П., Директором проектного института ООО ИСПО «Костромагорстрой»**

(ф.и.о., должность уполномоченного лица, наименование органа или организации)

М.П. № 31.05.2013 (дата)

(подпись)

/ Герасимов А.П./ (расшифровка подписи)

Представлен **Администрацией города Костромы**

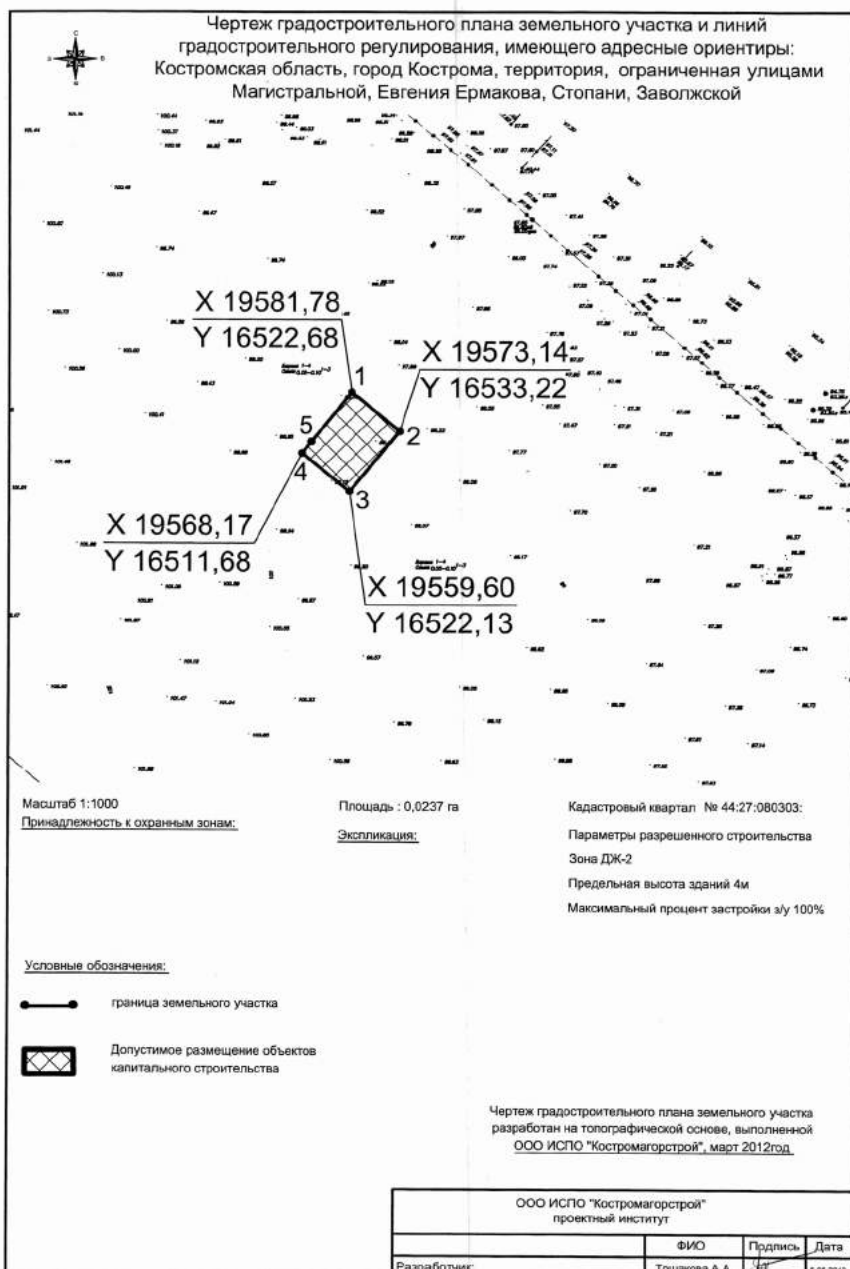
(наименование уполномоченного федерального органа исполнительной власти, или органа исполнительной власти субъекта Российской Федерации, или органа местного самоуправления)

(дата)

Утвержден **Постановлением Администрации города Костромы «Об утверждении проекта планировки территории, ограниченной улицами Магистральной, Евгения Ермакова, Стопани, Заволжской»**

(реквизиты акта Правительства Российской Федерации, или высшего исполнительного органа государственной власти субъекта Российской Федерации, или главы местной администрации об утверждении)

№ 1904 от 11.10.2012
Исполнительный директор ООО ИСПО «Костромагорстрой»
г. Кострома А.В. Башковцев



2. Информация о разрешенном использовании земельного участка, требованиях к назначению, параметрам и размещению объекта капитального строительства

Дума города Костромы пятого созыва

решение № 62 от 16 декабря 2010 года «Об утверждении Правил землепользования и застройки города Костромы»

(наименование представительного органа местного самоуправления, реквизиты акта об утверждении правил землепользования и застройки, информация обо всех предусмотренных градостроительным регламентом видах разрешенного использования земельного участка (за исключением случаев предоставления земельного участка для государственных или муниципальных нужд))

2.1. Информация о разрешенном использовании земельного участка

основные виды разрешенного использования земельного участка:

административно-управленческие объекты и некоммерческие организации (объекты социального обслуживания, социальной защиты, пенсионного обеспечения, ЗАГСы, архивы, информационные и аналитические центры и другие подобные объекты), коммерческие объекты (отдельные офисы различных фирм, компаний, юридические консультации, страховые, нотариальные и риэлторские конторы, туристические агентства, рекламные агентства, медицинские центры, кредитно-финансовые учреждения и другие подобные объекты), объекты охраны общественного порядка, отделения и пункты связи, почтовые отделения, телефонные и телеграфные пункты и другие подобные объекты, гостиницы, общежития, объекты культуры клубного типа (клубы по интересам, кроме развлекательных, работающих в ночное время, студии, дома творчества, киноvideозалы, дискотеки и другие подобные объекты), объекты розничной торговли, объекты общественного питания (рестораны, кафе, бары, столовые), развлекательные и игровые объекты (боулинг, бильярд и другие подобные объекты), объекты бытового обслуживания, музеи, выставочные залы, галереи, салоны, библиотеки, многоквартирные жилые дома 6-17 этажей, многоквартирные жилые дома 5 этажей, объекты дошкольного образования, объекты начального и среднего общего образования, спортивно-оздоровительные, спортивные сооружения без трибун вместимостью до 100 одновременных посетителей, автозаправочные станции, автозаправки до 2 постов, автостанции, аптеки, аптечные пункты, объекты гражданской обороны и предотвращения чрезвычайных ситуаций, некоммерческие организации, связанные с обслуживанием проживающего населения (жилищно-эксплуатационные конторы, офисы управляющих компаний, аварийно-эксплуатационные службы и другие подобные объекты), объекты инженерной инфраструктуры (котельные, трансформаторные подстанции, центральные тепловые пункты, газораспределительные пункты, АТС и другие подобные объекты), подземные, подземно-наземные, наземные стоянки

условно разрешенные виды использования земельного участка:

объекты высшего профессионального образования с площадью участков до 0,4 га, объекты среднего профессионального образования с площадью участков до 0,4 га, объекты дополнительного образования для взрослых с площадью участков до 0,4 га, многоквартирные жилые дома свыше 17 этажей, культовые и религиозные объекты, многоквартирные (индивидуальные) жилые дома, многоквартирные жилые дома 2-4 этажные

вспомогательные виды использования земельного участка:

приобъектные открытые стоянки, площадки для сбора мусора, детские спортивные площадки, площадки для отдыха

2.2. Требования к назначению, параметрам и размещению объекта капитального строительства на указанном земельном участке. Назначение объекта капитального строительства

Назначение объекта капитального строительства

N **трансформаторная подстанция**
(согласно чертежу) (назначение объекта капитального строительства)

2.2.1. Предельные (минимальные и (или) максимальные) размеры земельных участков и объектов капитального строительства, в том числе площадь:

Кадастровый номер земельного участка согласно чертежу градостр. плана	1. Длина (метров)	2. Ширина (метров)	3. Полоса отчуждения	4. Охранная зона	5. Площадь земельного участка (га)	7. Размер (м)		8. Площадь объекта кап. стр-ва
						макс.	мин.	
44:27:080303:	-	-	-	-	0,0237	-	-	0,0237

2.2.2. Предельное количество этажей **4** или предельная высота зданий, строений, сооружений **4** м.

2.2.3. Максимальный процент застройки в границах земельного участка **100**

2.2.4. Иные показатели: **проектирование и строительство трансформаторной подстанции в соответствии с проектом планировки территории, ограниченной улицами Магистральной, Евгения Ермакова, Стопани, Заволжской. Выполнить благоустройство территории.**

2.2.5. Требования к назначению, параметрам и размещению объекта капитального строительства на указанном земельном участке

Назначение объекта капитального строительства

N _____
(согласно чертежу) (назначение объекта капитального строительства)

Предельные (минимальные и (или) максимальные) размеры земельных участков:

Номер участка согласно чертежу градостроительного плана	Длина (м)	Ширина (м)	Площадь (га)	Полоса отчуждения	Охранная зона
-	-	-	-	-	-

3. Информация о расположенных в границах земельного участка объектах капитального строительства и объектах культурного наследия

3.1. Объекты капитального строительства

N **не имеется**
(согласно чертежу) (назначение объекта капитального строительства)

инвентаризационный или кадастровый номер

технический или кадастровый паспорт объекта подготовлен _____

дата _____

(наименование организации (органа) государственного кадастрового учета объектов недвижимости или государственного технического учета и технической инвентаризации объектов капитального строительства)

3.2. Объекты, включенные в единый государственный реестр объектов культурного наследия (памятников истории и культуры) народов Российской Федерации

N **не имеется**
(согласно чертежу) (назначение объекта капитального строительства)

(наименование органа государственной власти, принявшего решение о включении выявленного объекта культурного наследия в реестр, реквизиты этого решения)

регистрационный номер в реестре **не имеется** от _____ (дата)

4. Информация о разделении земельного участка

отсутствует

(наименование и реквизиты документа, определяющего возможность или невозможность разделения)

ОФИЦИАЛЬНО

ОФИЦИАЛЬНЫЙ САЙТ АДМИНИСТРАЦИИ ГОРОДА КОСТРОМЫ www.gradkostroma.ru

Градостроительный план земельного участка N

Градостроительный план земельного участка подготовлен на основании постановления Администрации города Костромы № 1954 от 24.09.2012, «О подготовке документации по планировке территории, ограниченной улицами Магистральной, Евгения Ермакова, Стопани, Заволжской»

(реквизиты решения уполномоченного федерального органа исполнительной власти, или органа исполнительной власти субъекта Российской Федерации, или органа местного самоуправления о подготовке документации по планировке территории, либо реквизиты обращения и ф.и.о. заявителя - физического лица, либо реквизиты обращения и наименование заявителя - юридического лица о выдаче градостроительного плана земельного участка)

Местонахождение земельного участка

Костромская область

(субъект Российской Федерации)

город Кострома

(муниципальный район или городской округ)

(поселение)

Кадастровый номер земельного участка 44:27:080303:403 от 03.04.2012 года

Описание местоположения границ земельного участка

территория, ограниченная улицами Магистральной, Евгения Ермакова, Стопани, Заволжской

Площадь земельного участка 0,8541 га

Описание местоположения проектируемого объекта на земельном участке (объекта капитального строительства)

территория, ограниченная улицами Магистральной, Евгения Ермакова, Стопани, Заволжской

План подготовлен Герасимовым А.П., Директором проектного института ООО ИСПО «Костромагорстрой»

(ф.и.о., должность уполномоченного лица, наименование органа или организации)

31.05.2013

(дата)

/ Герасимов А.П./

(расшифровка подписи)

Представлен Администрацией города Костромы

(наименование уполномоченного федерального органа исполнительной власти, или органа исполнительной власти субъекта Российской Федерации, или органа местного самоуправления)

(дата)

Утвержден

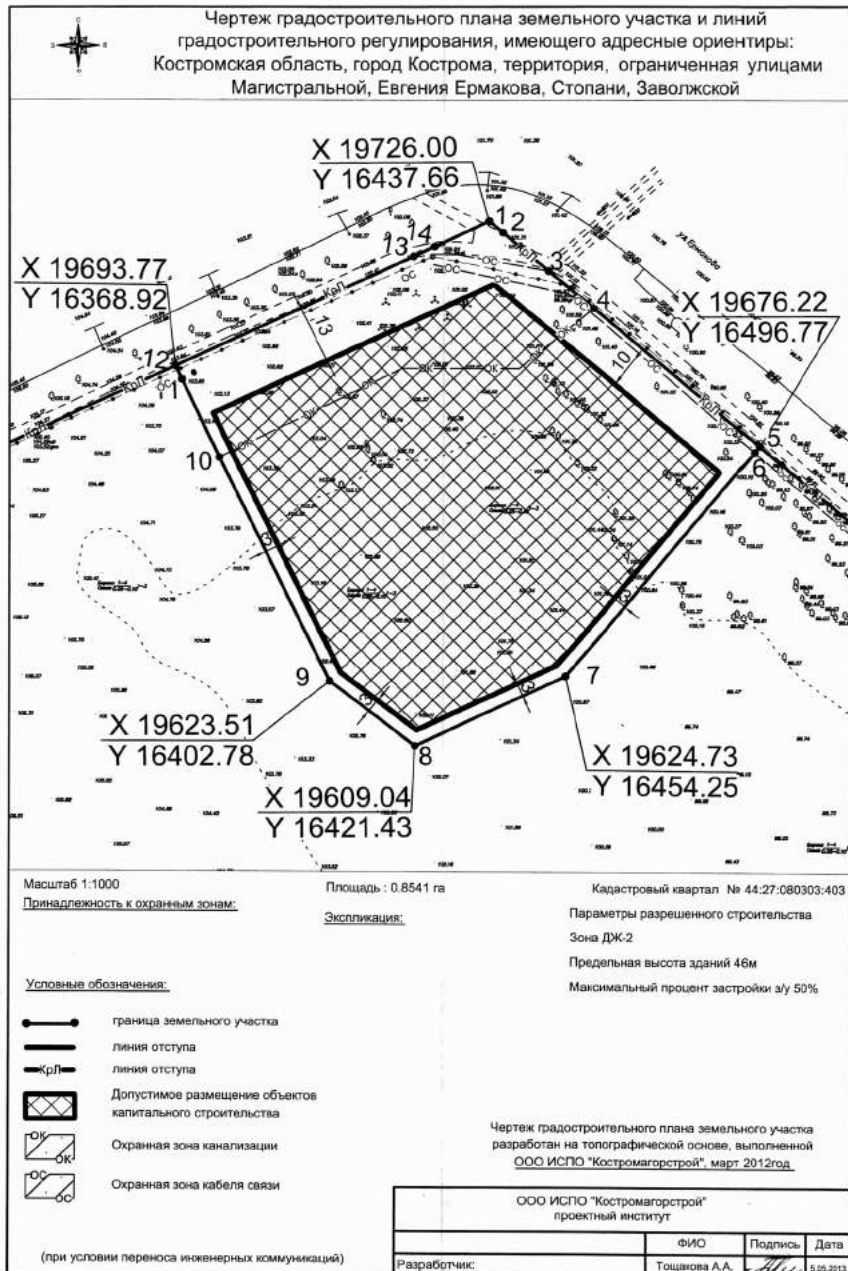
Постановлением Администрации города Костромы «Об утверждении проекта планировки территории, ограниченной улицами Магистральной, Евгения Ермакова, Стопани, Заволжской»

(реквизиты акта Правительства Российской Федерации, или высшего исполнительного органа государственной власти субъекта Российской Федерации, или главы местной администрации об утверждении)

№ 1204

от 11 июля 2013 года

Уполномоченный оберменеджер Главного Архитектурно-строительного управления города Костромы А.В. Белохвостов



2. Информация о разрешенном использовании земельного участка, требованиях к назначению, параметрам и размещению объекта капитального строительства

Дума города Костромы пятого созыва

решение № 62 от 16 декабря 2010 года «Об утверждении Правил землепользования и застройки города Костромы»

(наименование представительного органа местного самоуправления, реквизиты акта об утверждении правил землепользования и застройки, информация обо всех предусмотренных градостроительным регламентом видах разрешенного использования земельного участка (за исключением случаев предоставления земельного участка для государственных или муниципальных нужд))

2.1. Информация о разрешенном использовании земельного участка

основные виды разрешенного использования земельного участка:

административно-управленческие объекты и некоммерческие организации (объекты социального обслуживания, социальной защиты, пенсионного обеспечения, ЗАГСы, архивы, информационные и аналитические центры и другие подобные объекты), коммерческие объекты (отдельные офисы различных фирм, компаний, юридические консультации, страховые, нотариальные и риэлторские конторы, туристические агентства, рекламные агентства, медицинские центры, кредитно-финансовые учреждения и другие подобные объекты), объекты охраны общественного порядка, отделения и пункты связи, почтовые отделения, телефонные и телеграфные пункты и другие подобные объекты, объекты культуры клубного типа (клубы по интересам, кроме развлекательных, работающих в ночное время, студии, дома творчества, кинотеатры, дискотеки и другие подобные объекты), объекты розничной торговли, объекты общественного питания (рестораны, кафе, бары, столовые), развлекательные и игровые объекты (боулинг, бильярд и другие подобные объекты), объекты бытового обслуживания, музеи, выставочные залы, галереи, салоны, библиотеки, многоквартирные жилые дома 6-17 этажей, многоквартирные жилые дома 5 этажей, объекты дошкольного образования, объекты начального и среднего общего образования, спортивные-оздоровительные, спортивные сооружения без трибун вместимостью до 100 одновременных посетителей, автозаправочные станции, автозаправки до 2 постов, автостанции, аптеки, аптечные пункты, объекты гражданской обороны и предотвращения чрезвычайных ситуаций, некоммерческие организации, связанные с обслуживанием проживающего населения (жилищно-эксплуатационные конторы, офисы управляющих компаний, аварийно-эксплуатационные службы и другие подобные объекты), объекты инженерной инфраструктуры (котельные, трансформаторные подстанции, центральные тепловые пункты, газораспределительные пункты, АТС и другие подобные объекты), подземные, подземно-наземные, наземные стоянки

условно разрешенные виды использования земельного участка:

объекты высшего профессионального образования с площадью участков до 0,4 га, объекты среднего профессионального образования с площадью участков до 0,4 га, объекты дополнительного образования для взрослых с площадью участков до 0,4 га, многоквартирные жилые дома свыше 17 этажей, культурные и религиозные объекты, многоквартирные (индивидуальные) жилые дома, многоквартирные жилые дома 2-4 этажные

вспомогательные виды использования земельного участка:

приобъектные открытые стоянки, площадки для сбора мусора, детские спортивные площадки, площадки для отдыха

2.2. Требования к назначению, параметрам и размещению объекта капитального строительства на указанном земельном участке. Назначение объекта капитального строительства

Назначение объекта капитального строительства

N многоквартирный дом со встроенно-пристроенными нежилыми помещениями

(согласно чертежу) (назначение объекта капитального строительства)

2.2.1. Предельные (минимальные и (или) максимальные) размеры земельных участков и объектов капитального строительства, в том числе площадь:

Кадастровый номер земельного участка согласно чертежу градостр. плана	1. Длина (метров)	2. Ширина (метров)	3. Полоса отчуждения	4. Охранная зона	5. Площадь земельного участка (га)	6. Номер объекта кап. стр-ва согласно чертежу градостр. плана		7. Размер (м)	8. Площадь объекта кап. стр-ва
						макс.	мин.		
44:27:080303:403	-	-	-	-	0,8541	-	-	-	0,4270

2.2.2. Предельное количество этажей или предельная высота зданий, строений, сооружений 46 м.

2.2.3. Максимальный процент застройки в границах земельного участка 50

2.2.4. Иные показатели: проектирование и строительство многоквартирного дома вести в соответствии с проектом планировки территории, ограниченной улицами Магистральной, Евгения Ермакова, Стопани, Заволжской. Выполнить благоустройство территории. Количество надземных этажей – 9-12.

2.2.5. Требования к назначению, параметрам и размещению объекта капитального строительства на указанном земельном участке

Назначение объекта капитального строительства

N (согласно чертежу) (назначение объекта капитального строительства)

Предельные (минимальные и (или) максимальные) размеры земельных участков:

Номер участка согласно чертежу градостроительного плана	Длина (м)	Ширина (м)	Площадь (га)	Полоса отчуждения	Охранная зона
-	-	-	-	-	-

3. Информация о расположенных в границах земельного участка объектах капитального строительства и объектах культурного наследия

3.1. Объекты капитального строительства

N не имеется

(согласно чертежу) (назначение объекта капитального строительства) градостроительного плана)

инвентаризационный или кадастровый номер

технический или кадастровый паспорт объекта подготовлен

дата

(наименование организации (органа) государственного кадастрового учета объектов недвижимости или государственного технического учета и технической инвентаризации объектов капитального строительства)

3.2. Объекты, включенные в единый государственный реестр объектов культурного наследия (памятников истории и культуры) народов Российской Федерации

N не имеется

(согласно чертежу) (назначение объекта капитального строительства)

(наименование органа государственной власти, принявшего решение о включении выявленного объекта культурного наследия в реестр, реквизиты этого решения)

регистрационный номер в реестре не имеется от (дата)

4. Информация о разделении земельного участка

отсутствует

(наименование и реквизиты документа, определяющего возможность или невозможность разделения)

Градостроительный план земельного участка N

Градостроительный план земельного участка подготовлен на основании постановления Администрации города Костромы № 1954 от 24.09.2012, «О подготовке документации по планировке территории, ограниченной улицами Магистральной, Евгения Ермакова, Стопани, Заволжской»

(реквизиты решения уполномоченного федерального органа исполнительной власти, или органа исполнительной власти субъекта Российской Федерации, или органа местного самоуправления о подготовке документации по планировке территории, либо реквизиты обращения и ф.и.о. заявителя - физического лица, либо реквизиты обращения и наименование заявителя - юридического лица о выдаче градостроительного плана земельного участка)

Местонахождение земельного участка
Костромская область
 (субъект Российской Федерации)
город Кострома
 (муниципальный район или городской округ)

Кадастровый номер земельного участка **44:27:080303:402 от 03.04.2012 года**

Описание местоположения границ земельного участка **территория, ограниченная улицами Магистральной, Евгения Ермакова, Стопани, Заволжской**

Площадь земельного участка **0,5783 га**

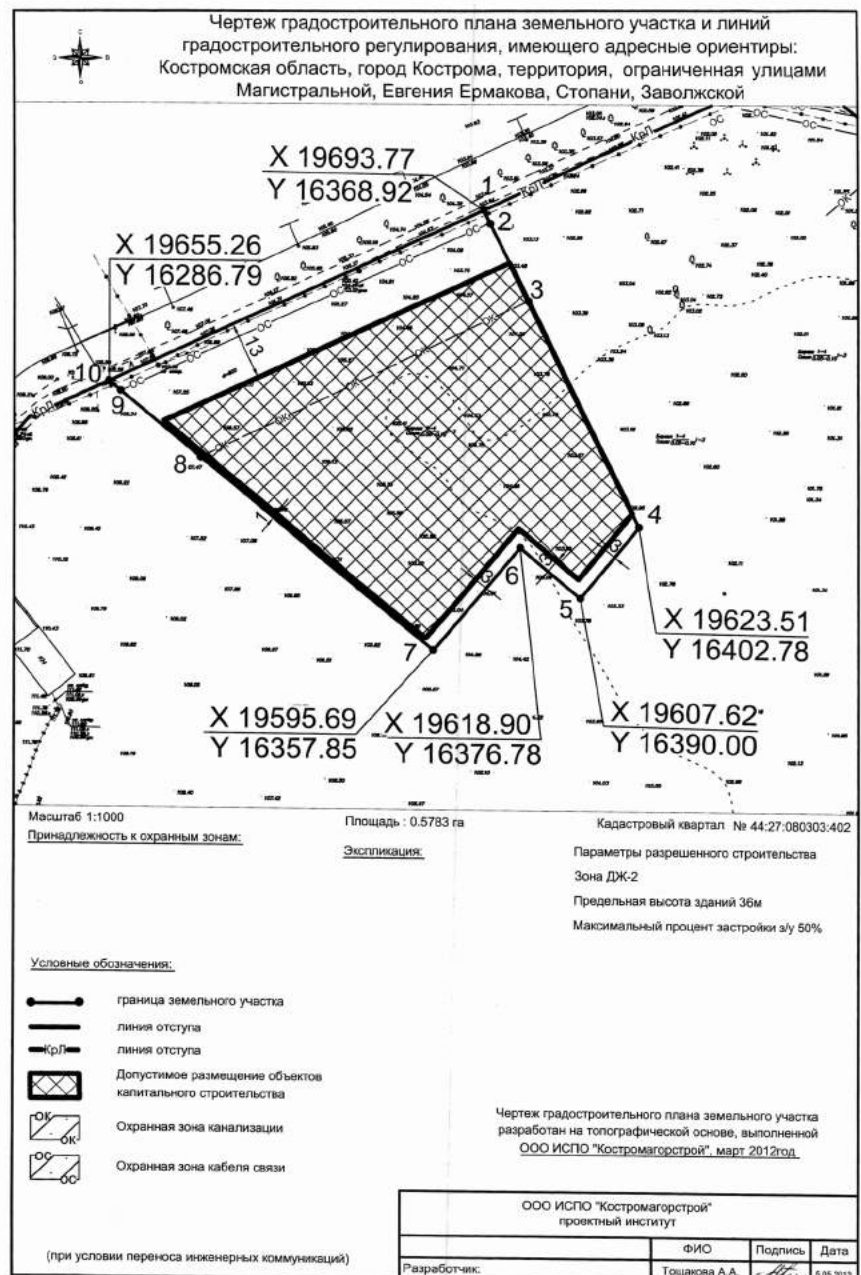
Описание местоположения проектируемого объекта на земельном участке (объекта капитального строительства) **территория, ограниченная улицами Магистральной, Евгения Ермакова, Стопани, Заволжской**

План подготовлен **Герасимовым А.П., Директором проектного института ООО ИСПО «Костромагорстрой»**
 (ф.и.о., должность уполномоченного лица, наименование органа или организации)
 / Герасимов А.П. /
 (подпись) (расшифровка подписи)

Представлен **Администрацией города Костромы**
 (наименование уполномоченного федерального органа исполнительной власти, или органа исполнительной власти субъекта Российской Федерации, или органа местного самоуправления)

Утвержден **Постановлением Администрации города Костромы «Об утверждении проекта планировки территории, ограниченной улицами Магистральной, Евгения Ермакова, Стопани, Заволжской»**
 (реквизиты акта Правительства Российской Федерации, или высшего исполнительного органа государственной власти субъекта Российской Федерации, или главы местной администрации об утверждении)

№ 1204 от 11 июля 2013 года
 Уполномоченный по безопасности города Кострома О.В. Белохвостов



2. Информация о разрешенном использовании земельного участка, требованиях к назначению, параметрам и размещению объекта капитального строительства

Дума города Костромы пятого созыва
решение № 62 от 16 декабря 2010 года «Об утверждении Правил землепользования и застройки города Костромы»

(наименование представительного органа местного самоуправления, реквизиты акта об утверждении правил землепользования и застройки, информация обо всех предусмотренных градостроительным регламентом видах разрешенного использования земельного участка (за исключением случаев предоставления земельного участка для государственных или муниципальных нужд))

2.1. Информация о разрешенном использовании земельного участка

основные виды разрешенного использования земельного участка:

административно-управленческие объекты и некоммерческие организации (объекты социального обслуживания, социальной защиты, пенсионного обеспечения, ЗАГСы, архивы, информационные и аналитические центры и другие подобные объекты), коммерческие объекты (отдельные офисы различных фирм, компаний, юридические консультации, страховые, нотариальные и риэлторские конторы, туристические агентства, рекламные агентства, медицинские центры, кредитно-финансовые учреждения и другие подобные объекты), объекты охраны общественного порядка, отделения и пункты связи, почтовые отделения, телефонные и телеграфные пункты и другие подобные объекты, музеи, выставочные залы, галереи, салоны, библиотеки, многоквартирные жилые дома 6-17 этажей, многоквартирные жилые дома 5 этажей, объекты дошкольного образования, объекты начального и среднего общего образования, спортивно-оздоровительные, спортивные сооружения без трибун вместимостью до 100 одновременных посетителей, автозаправочные станции, автомайки до 2 постов, автостанции, аптеки, аптечные пункты, объекты гражданской обороны и предотвращения чрезвычайных ситуаций, некоммерческие организации, связанные с обслуживанием проживающего населения (жилищно-эксплуатационные конторы, офисы управляющих компаний, аварийно-эксплуатационные службы и другие подобные объекты), объекты инженерной инфраструктуры (котельные, трансформаторные подстанции, центральные тепловые пункты, газораспределительные пункты, АТС и другие подобные объекты), подземные, подземно-наземные, наземные стоянки

условно разрешенные виды использования земельного участка:

объекты высшего профессионального образования с площадью участков до 0,4 га, объекты среднего профессионального образования с площадью участков до 0,4 га, объекты дополнительного образования для взрослых с площадью участков до 0,4 га, многоквартирные жилые дома свыше 17 этажей, культовые и религиозные объекты, многоквартирные (индивидуальные) жилые дома, многоквартирные жилые дома 2-4 этажные

вспомогательные виды использования земельного участка:

приобъектные открытые стоянки, площадки для сбора мусора, детские спортивные площадки, площадки для отдыха

2.2. Требования к назначению, параметрам и размещению объекта капитального строительства на указанном земельном участке. Назначение объекта капитального строительства

Назначение объекта капитального строительства
многоквартирный дом со встроенно-пристроенными нежилыми помещениями
 (согласно чертежу) (назначение объекта капитального строительства)

2.2.1. Предельные (минимальные и (или) максимальные) размеры земельных участков и объектов капитального строительства, в том числе площадь:

Кадастровый номер земельного участка согласно чертежу градостр. плана	1. Длина (метров)	2. Ширина (метров)	3. Полоса отчуждения	4. Охранные зоны	5. Площадь земельного участка (га)	6. Номер объекта кап. стр-ва согласно чертежу градостр. плана		7. Размер (м)		8. Площадь объекта кап. стр-ва
						макс.	мин.	макс.	мин.	
44:27:080303:402	-	-	-	-	0,5783	-	-	-	-	0,2892

2.2.2. Предельное количество этажей или предельная высота зданий, строений, сооружений 36 м.

2.2.3. Максимальный процент застройки в границах земельного участка 50

2.2.4. Иные показатели: **проектирование и строительство многоквартирного дома вести в соответствии с проектом планировки территории, ограниченной улицами Магистральной, Евгения Ермакова, Стопани, Заволжской. Выполнить благоустройство территории. Количество надземных этажей – 9.**

2.2.5. Требования к назначению, параметрам и размещению объекта капитального строительства на указанном земельном участке

Назначение объекта капитального строительства
 (согласно чертежу) (назначение объекта капитального строительства)

Предельные (минимальные и (или) максимальные) размеры земельных участков:

Номер участка согласно чертежу градостроительного плана	Длина (м)	Ширина (м)	Площадь (га)	Полоса отчуждения	Охранные зоны
-	-	-	-	-	-

3. Информация о расположенных в границах земельного участка объектах капитального строительства и объектах культурного наследия

3.1. Объекты капитального строительства
не имеется
 (согласно чертежу) (назначение объекта капитального строительства) градостроительного плана)

инвентаризационный или кадастровый номер
 технический или кадастровый паспорт объекта подготовлен
 дата

(наименование организации (органа) государственного кадастрового учета объектов недвижимости или государственного технического учета и технической инвентаризации объектов капитального строительства)

3.2. Объекты, включенные в единый государственный реестр объектов культурного наследия (памятников истории и культуры) народов Российской Федерации

не имеется
 (согласно чертежу) (назначение объекта капитального строительства)

(наименование органа государственной власти, принявшего решение о включении выявленного объекта культурного наследия в реестр, реквизиты этого решения)

регистрационный номер в реестре **не имеется** от (дата)

4. Информация о разделении земельного участка

отсутствует
 (наименование и реквизиты документа, определяющего возможность или невозможность разделения)

ОФИЦИАЛЬНО

ОФИЦИАЛЬНЫЙ САЙТ АДМИНИСТРАЦИИ ГОРОДА КОСТРОМЫ www.gradkostroma.ru

Градостроительный план земельного участка N

Градостроительный план земельного участка подготовлен на основании постановления Администрации города Костромы № 1954 от 24.09.2012, «О подготовке документации по планировке территории, ограниченной улицами Магистральной, Евгения Ермакова, Стопани, Заволжской»

(реквизиты решения уполномоченного федерального органа исполнительной власти, или органа исполнительной власти субъекта Российской Федерации, или органа местного самоуправления о подготовке документации по планировке территории, либо реквизиты обращения и ф.и.о. заявителя - физического лица, либо реквизиты обращения и наименование заявителя - юридического лица о выдаче градостроительного плана земельного участка)

Местонахождение земельного участка
Костромская область
 (субъект Российской Федерации)
город Кострома
 (муниципальный район или городской округ)

Кадастровый номер земельного участка **44:27:080303:400 от 03.04.2012 года**

Описание местоположения границ земельного участка **территория, ограниченная улицами Магистральной, Евгения Ермакова, Стопани, Заволжской**

Площадь земельного участка **0,6743 га**

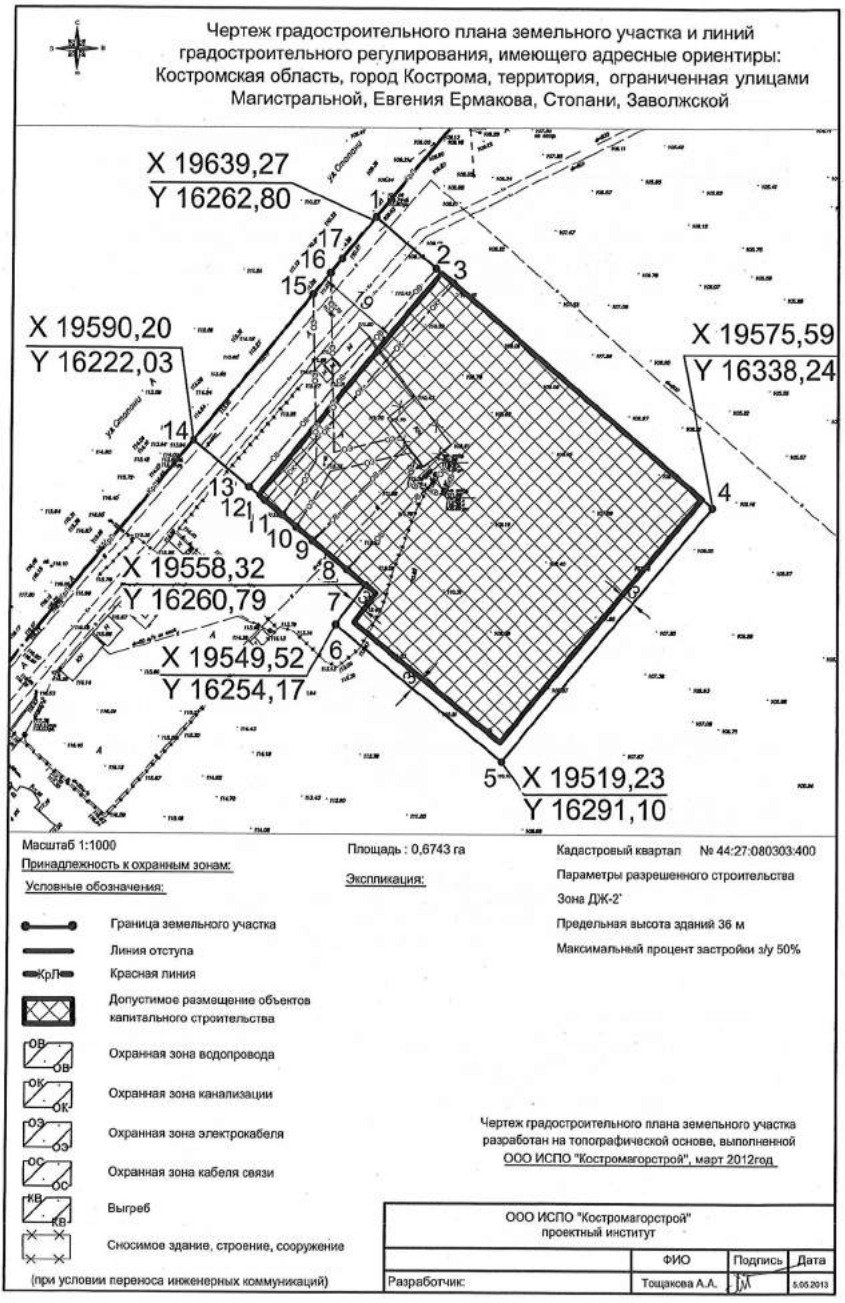
Описание местоположения проектируемого объекта на земельном участке (объекта капитального строительства) **территория, ограниченная улицами Магистральной, Евгения Ермакова, Стопани, Заволжской**

План подготовлен **Герасимовым А.П., Директором проектного института ООО ИСПО «Костромагорстрой»**
 (ф.и.о., должность уполномоченного лица, наименование органа или организации)
/ Герасимов А.П./
 (подпись) (расшифровка подписи)

Представлен **Администрацией города Костромы**
 (наименование уполномоченного федерального органа исполнительной власти, или органа исполнительной власти субъекта Российской Федерации, или органа местного самоуправления)

Утвержден **Постановлением Администрации города Костромы «Об утверждении проекта планировки территории, ограниченной улицами Магистральной, Евгения Ермакова, Стопани, Заволжской»**
 (реквизиты акта Правительства Российской Федерации, или высшего исполнительного органа государственной власти субъекта Российской Федерации, или главы местной администрации об утверждении)

№ 1954 от 24.09.2012 года
 Уполномоченный исполнительный орган Администрации города Костромы А.В. Волочков



2. Информация о разрешенном использовании земельного участка, требованиях к назначению, параметрам и размещению объекта капитального строительства

Дума города Костромы пятого созыва
решение № 62 от 16 декабря 2010 года «Об утверждении Правил землепользования и застройки города Костромы»

(наименование представительного органа местного самоуправления, реквизиты акта об утверждении правил землепользования и застройки, информация обо всех предусмотренных градостроительным регламентом видах разрешенного использования земельного участка (за исключением случаев предоставления земельного участка для государственных или муниципальных нужд))

2.1. Информация о разрешенном использовании земельного участка

основные виды разрешенного использования земельного участка:
административно-управленческие объекты и некоммерческие организации (объекты социального обслуживания, социальной защиты, пенсионного обеспечения, ЗАГСы, архивы, информационные и аналитические центры и другие подобные объекты), коммерческие объекты (отдельные офисы различных фирм, компаний, юридические консультации, страховые, нотариальные и риэлторские конторы, туристические агентства, рекламные агентства, медицинские центры, кредитно-финансовые учреждения и другие подобные объекты), объекты охраны общественного порядка, отделения и пункты связи, почтовые отделения, телефонные и телеграфные пункты и другие подобные объекты, гостиницы, общежития до 5 этажей, объекты культуры клубного типа (клубы по интересам, кроме развлекательных, работающих в ночное время, студии, дома творчества, киноvideозалы, дискотеки и другие подобные объекты), объекты розничной торговли, объекты общественного питания (рестораны, кафе, бары, столовые), развлекательные и игровые объекты (боулинг, бильярд и другие подобные объекты), объекты бытового обслуживания, музеи, выставочные залы, галереи, салоны, библиотеки, многоквартирные жилые дома 5 этажей, многоквартирные жилые дома 2-4 этажей, объекты дошкольного образования, объекты начального и среднего общего образования, крытые физкультурно-оздоровительные комплексы без трибун вместимостью до 50 одновременных посетителей, автозаправочные станции, автомойки до 2 постов, автостанции, аптеки, аптечные пункты, объекты гражданской обороны и предотвращения чрезвычайных ситуаций, некоммерческие организации, связанные с обслуживанием проживающего населения (эскалаторно-эксплуатационные конторы, офисы управляющих компаний, аварийно-эксплуатационные службы и другие подобные объекты), объекты инженерной инфраструктуры (котельные, трансформаторные подстанции, центральные тепловые пункты, газораспределительные пункты, АТС и другие подобные объекты), подземные, подземно-наземные, наземные стоянки

условно разрешенные виды использования земельного участка:
многоквартирные жилые дома свыше 5 этажей, культовые и религиозные объекты, производственные предприятия различного профиля IV, V классов опасности, одноквартирные (индивидуальные) жилые дома

вспомогательные виды использования земельного участка:
приобъектные открытые стоянки, площадки для сбора мусора, детские спортивные площадки, площадки для отдыха

2.2. Требования к назначению, параметрам и размещению объекта капитального строительства на указанном земельном участке. Назначение объекта капитального строительства

Назначение объекта капитального строительства
N **многоквартирный дом со встроенными нежилыми помещениями**
 (согласно чертежу) (назначение объекта капитального строительства)

2.2.1. Предельные (минимальные и (или) максимальные) размеры земельных участков и объектов капитального строительства, в том числе площадь:

Кадастровый номер земельного участка согласно чертежу градостр. плана	1. Длина (метров)	2. Ширина (метров)	3. Полоса отчуждения	4. Охранные зоны	5. Площадь земельного участка (га)	7. Размер (м)		8. Площадь объекта кап. стр-ва
						макс.	мин.	
44:27:080303:400	-	-	-	-	0,6743	-	-	0,3372

2.2.2. Предельное количество этажей или предельная высота зданий, строений, сооружений **36 м.**

2.2.3. Максимальный процент застройки в границах земельного участка **50**

2.2.4. Иные показатели: **проектирование и строительство многоквартирного дома в соответствии с проектом планировки территории, ограниченной улицами Магистральной, Евгения Ермакова, Стопани, Заволжской. Выполнить благоустройство территории. Количество надземных этажей – 9.**

2.2.5. Требования к назначению, параметрам и размещению объекта капитального строительства на указанном земельном участке

Назначение объекта капитального строительства
N
 (согласно чертежу) (назначение объекта капитального строительства)

Предельные (минимальные и (или) максимальные) размеры земельных участков:

Номер участка согласно чертежу градостроительного плана	Длина (м)	Ширина (м)	Площадь (га)	Полоса отчуждения	Охранные зоны
-	-	-	-	-	-

3. Информация о расположенных в границах земельного участка объектах капитального строительства и объектах культурного наследия

3.1. Объекты капитального строительства
N **не имеется**
 (согласно чертежу) (назначение объекта капитального строительства градостроительного плана)

инвентаризационный или кадастровый номер
 технический или кадастровый паспорт объекта подготовлен дата

(наименование организации (органа) государственного кадастрового учета объектов недвижимости или государственного технического учета и технической инвентаризации объектов капитального строительства)

3.2. Объекты, включенные в единый государственный реестр объектов культурного наследия (памятников истории и культуры) народов Российской Федерации

N **не имеется**
 (согласно чертежу) (назначение объекта капитального строительства)

(наименование органа государственной власти, принявшего решение о включении выявленного объекта культурного наследия в реестр, реквизиты этого решения)

регистрационный номер в реестре **не имеется** от (дата)

4. Информация о разделении земельного участка **отсутствует**

(наименование и реквизиты документа, определяющего возможность или невозможность разделения)

Градостроительный план земельного участка N

Градостроительный план земельного участка подготовлен на основании постановления Администрации города Костромы № 1954 от 24.09.2012, «О подготовке документации по планировке территории, ограниченной улицами Магистральной, Евгения Ермакова, Стопани, Заволжской»

(реквизиты решения уполномоченного федерального органа исполнительной власти, или органа исполнительной власти субъекта Российской Федерации, или органа местного самоуправления о подготовке документации по планировке территории, либо реквизиты обращения и ф.и.о. заявителя - физического лица, либо реквизиты обращения и наименование заявителя - юридического лица о выдаче градостроительного плана земельного участка)

Местонахождение земельного участка
Костромская область
 (субъект Российской Федерации)
город Кострома
 (муниципальный район или городской округ)

Кадастровый номер земельного участка **44:27:080303:399 от 03.04.2012 года**

Описание местоположения границ земельного участка **территория, ограниченная улицами Магистральной, Евгения Ермакова, Стопани, Заволжской**

Площадь земельного участка **0,6829 га**

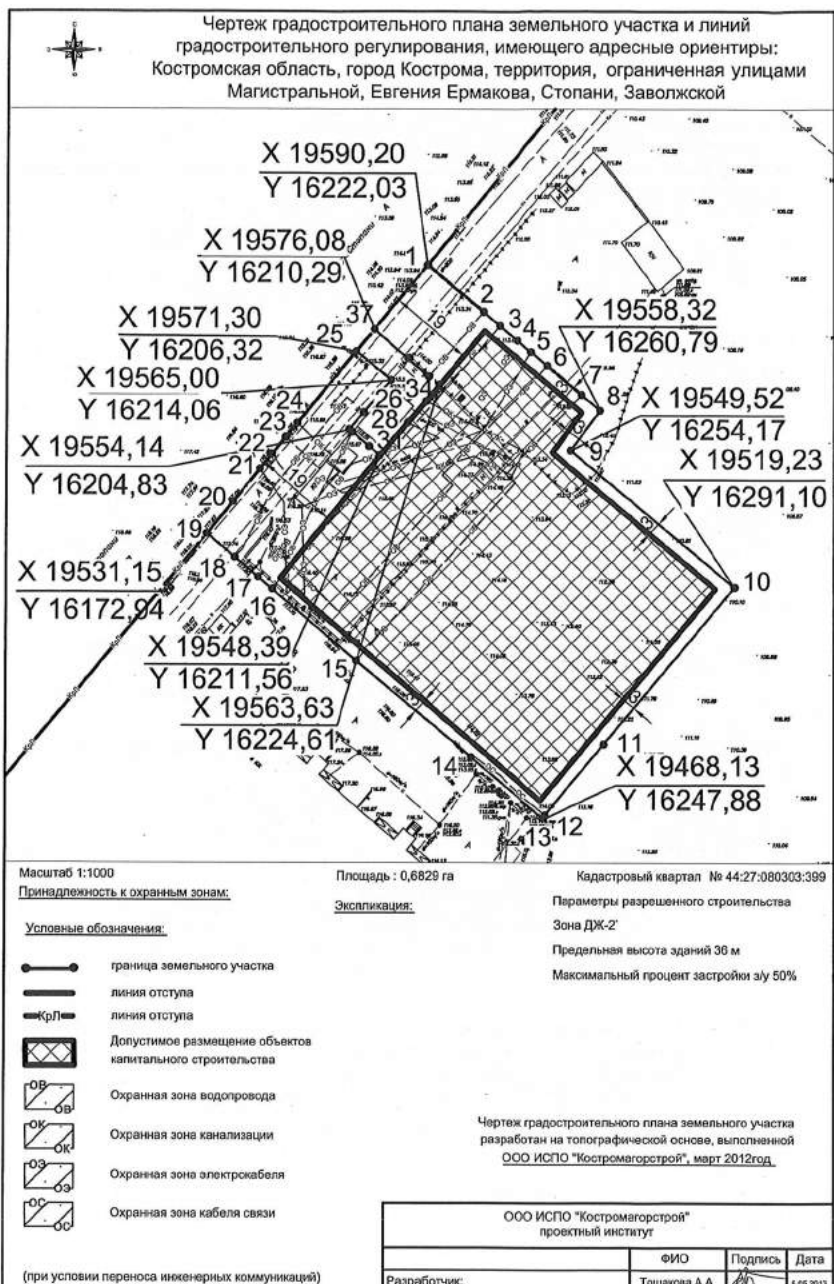
Описание местоположения проектируемого объекта на земельном участке (объекта капитального строительства) **территория, ограниченная улицами Магистральной, Евгения Ермакова, Стопани, Заволжской**

План подготовлен **Герасимовым А.П., Директором проектного института ООО ИСПО «Костромагорстрой»**
 (ф.и.о., должность уполномоченного лица, наименование органа или организации)
 М.П. **31.05.2013** (дата)
А.П. Герасимов (подпись) (расшифровка подписи)

Представлен **Администрацией города Костромы**
 (наименование уполномоченного федерального органа исполнительной власти, или органа исполнительной власти субъекта Российской Федерации, или органа местного самоуправления)

Утвержден **Постановлением Администрации города Костромы «Об утверждении проекта планировки территории, ограниченной улицами Магистральной, Евгения Ермакова, Стопани, Заволжской»**
 (реквизиты акта Правительства Российской Федерации, или высшего исполнительного органа государственной власти субъекта Российской Федерации, или главы местной администрации об утверждении)

№ 1954 от 24.09.2012
 Уполномоченный старшим заместителем Администрации города Костромы В.В. Бессонов



2. Информация о разрешенном использовании земельного участка, требованиях к назначению, параметрам и размещению объекта капитального строительства

Дума города Костромы пятого созыва
решение № 62 от 16 декабря 2010 года «Об утверждении Правил землепользования и застройки города Костромы»

(наименование представительного органа местного самоуправления, реквизиты акта об утверждении правил землепользования и застройки, информация обо всех предусмотренных градостроительным регламентом видах разрешенного использования земельного участка (за исключением случаев предоставления земельного участка для государственных или муниципальных нужд))

2.1. Информация о разрешенном использовании земельного участка

основные виды разрешенного использования земельного участка:

административно-управленческие объекты и некоммерческие организации (объекты социального обслуживания, социальной защиты, пенсионного обеспечения, ЗАГСы, архивы, информационные и аналитические центры и другие подобные объекты), коммерческие объекты (отдельные офисы различных фирм, компаний, юридические консультации, страховые, нотариальные и риэлторские конторы, туристические агентства, рекламные агентства, медицинские центры, кредитно-финансовые учреждения и другие подобные объекты), объекты охраны общественного порядка, отделения и пункты связи, почтовые отделения, телефонные и телеграфные пункты и другие подобные объекты, гостиницы, общежития до 5 этажей, объекты культуры клубного типа (клубы по интересам, кроме развлекательных, работающих в ночное время, студии, дома творчества, кинотеатры, дискотеки и другие подобные объекты), объекты розничной торговли, объекты общественного питания (рестораны, кафе, бары, столовые), развлекательные и игровые объекты (боулинг, бильярд и другие подобные объекты), объекты бытового обслуживания, музеи, выставочные залы, галереи, салоны, библиотеки, многоквартирные жилые дома 5 этажей, многоквартирные жилые дома 2-4 этажей, объекты дошкольного образования, объекты начального и среднего общего образования, крытые физкультурно-оздоровительные комплексы без трибун вместимостью до 50 одновременных посетителей, автозаправочные станции, автостоянки до 2 постов, автостанции, аптеки, аптечные пункты, объекты гражданской обороны и предотвращения чрезвычайных ситуаций, некоммерческие организации, связанные с обслуживанием проживающего населения (жилищно-эксплуатационные конторы, офисы управляющих компаний, аварийно-эксплуатационные службы и другие подобные объекты), объекты инженерной инфраструктуры (котельные, трансформаторные подстанции, центральные тепловые пункты, газораспределительные пункты, АТС и другие подобные объекты), подземные, подземно-наземные, наземные стоянки

условно разрешенные виды использования земельного участка:

многоквартирные жилые дома свыше 5 этажей, культовые и религиозные объекты, производственные предприятия различного профиля IV, V классов опасности, одноквартирные (индивидуальные) жилые дома
 вспомогательные виды использования земельного участка:
приобъектные открытые стоянки, площадки для сбора мусора, детские спортивные площадки, площадки для отдыха

2.2. Требования к назначению, параметрам и размещению объекта капитального строительства на указанном земельном участке. Назначение объекта капитального строительства

Назначение объекта капитального строительства
многоквартирный дом со встроенными нежилыми помещениями
 (согласно чертежу) (назначение объекта капитального строительства)

2.2.1. Предельные (минимальные и (или) максимальные) размеры земельных участков и объектов капитального строительства, в том числе площадь:

Кадастровый номер земельного участка согласно чертежу градостр. плана	1. Длина (метров)	2. Ширина (метров)	3. Полоса отчуждения	4. Охранная зона	5. Площадь земельного участка (га)	6. Номер объекта кап. стр-ва согласно чертежу градостр. плана		7. Размер (м)	8. Площадь объекта кап. стр-ва
						макс.	мин.		
44:27:080303:399	-	-	-	-	0,6829	-	-	-	0,3415

2.2.2. Предельное количество этажей или предельная высота зданий, строений, сооружений **36** м.

2.2.3. Максимальный процент застройки в границах земельного участка **50**

2.2.4. Иные показатели: **проектирование и строительство многоквартирного дома в соответствии с проектом планировки территории, ограниченной улицами Магистральной, Евгения Ермакова, Стопани, Заволжской. Выполнить благоустройство территории. Количество надземных этажей – 5-9.**

2.2.5. Требования к назначению, параметрам и размещению объекта капитального строительства на указанном земельном участке

Назначение объекта капитального строительства
не имеется
 (согласно чертежу) (назначение объекта капитального строительства)

Предельные (минимальные и (или) максимальные) размеры земельных участков:

Номер участка согласно чертежу градостроительного плана	Длина (м)	Ширина (м)	Площадь (га)	Полоса отчуждения	Охранная зона
-	-	-	-	-	-

3. Информация о расположенных в границах земельного участка объектах капитального строительства и объектах культурного наследия

3.1. Объекты капитального строительства

не имеется
 (согласно чертежу) (назначение объекта капитального строительства)

инвентаризационный или кадастровый номер
 технический или кадастровый паспорт объекта подготовлен дата

(наименование организации (органа) государственного кадастрового учета объектов недвижимости или государственного технического учета и технической инвентаризации объектов капитального строительства)

3.2. Объекты, включенные в единый государственный реестр объектов культурного наследия (памятников истории и культуры) народов Российской Федерации

не имеется
 (согласно чертежу) (назначение объекта капитального строительства)

(наименование органа государственной власти, принявшего решение о включении выявленного объекта культурного наследия в реестр, реквизиты этого решения)

регистрационный номер в реестре **не имеется** от (дата)

4. Информация о разделении земельного участка

отсутствует
 (наименование и реквизиты документа, определяющего возможность или невозможность разделения)

ОФИЦИАЛЬНО

ОФИЦИАЛЬНЫЙ САЙТ АДМИНИСТРАЦИИ ГОРОДА КОСТРОМЫ www.gradkostroma.ru

Градостроительный план земельного участка N

Градостроительный план земельного участка подготовлен на основании постановления Администрации города Костромы № 1954 от 24.09.2012, «О подготовке документации по планировке территории, ограниченной улицами Магистральной, Евгения Ермакова, Стопани, Заволжской»

(реквизиты решения уполномоченного федерального органа исполнительной власти, или органа исполнительной власти субъекта Российской Федерации, или органа местного самоуправления о подготовке документации по планировке территории, либо реквизиты обращения и ф.и.о. заявителя - физического лица, либо реквизиты обращения и наименование заявителя - юридического лица о выдаче градостроительного плана земельного участка)

Местонахождение земельного участка
Костромская область
 (субъект Российской Федерации)
город Кострома
 (муниципальный район или городской округ)

Кадастровый квартал земельного участка (поселение) **44:27:080303**

Описание местоположения границ земельного участка **территория, ограниченная улицами Магистральной, Евгения Ермакова, Стопани, Заволжской**

Площадь земельного участка **2,3407 га**

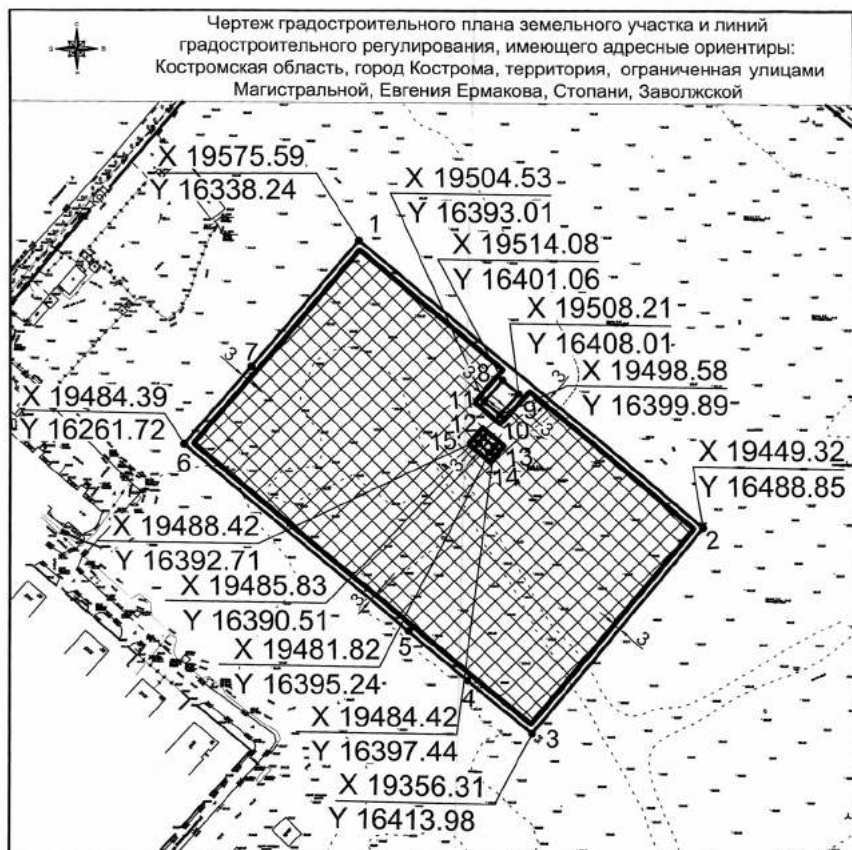
Описание местоположения проектируемого объекта на земельном участке (объекта капитального строительства) **территория, ограниченная улицами Магистральной, Евгения Ермакова, Стопани, Заволжской**

План подготовлен **Герасимовым А.П., Директором проектного института ООО ИСПО «Костромагорстрой»**
 (ф.и.о., должность уполномоченного лица, наименование органа или организации)
 М.П. **31.05.2013** / **Герасимов А.П.**
 (дата) (подпись) (расшифровка подписи)

Представлен **Администрацией города Костромы**
 (наименование уполномоченного федерального органа исполнительной власти, или органа исполнительной власти субъекта Российской Федерации, или органа местного самоуправления)

Утвержден **Постановлением Администрации города Костромы «Об утверждении проекта планировки территории, ограниченной улицами Магистральной, Евгения Ермакова, Стопани, Заволжской»**
 (реквизиты акта Правительства Российской Федерации, или высшего исполнительного органа государственной власти субъекта Российской Федерации, или главы местной администрации об утверждении)

№ 1904 от 11 июля 2013 года
 Уполномоченная/уполномоченный глава Администрации города Костромы **А.В. Богомолов**



Масштаб 1:2000
 Принадлежность к охранным зонам: Экспликация: Зона Ж-3
 Предельная высота зданий 20 м
 Максимальный процент застройки 50%

Условные обозначения:
 — Граница земельного участка
 — Линия отступа
 — Допустимое размещение объектов капитального строительства

Чертеж градостроительного плана земельного участка разработан на топографической основе, выполненной ООО ИСПО «Костромагорстрой», март 2012 год.

ООО ИСПО «Костромагорстрой» проектный институт	ФИО	Подпись	Дата
Разработчик	Тощанова А.А.	[Подпись]	3.09.2013

2. Информация о разрешенном использовании земельного участка, требованиях к назначению, параметрам и размещению объекта капитального строительства:

Дума города Костромы пятого созыва

решение № 62 от 16 декабря 2010 года «Об утверждении Правил землепользования и застройки города Костромы»

(наименование представительного органа местного самоуправления, реквизиты акта об утверждении правил землепользования и застройки, информация обо всех предусмотренных градостроительным регламентом видах разрешенного использования земельного участка (за исключением случаев предоставления земельного участка для государственных или муниципальных нужд))

2.1. Информация о разрешенном использовании земельного участка

основные виды разрешенного использования земельного участка:

многоквартирные жилые дома 5 этажей, объекты дошкольного образования, детские учреждения дополнительного и специального образования, общеобразовательные учреждения (начального общего, основного общего, среднего (полного) общего образования), учебно-производственные комбинаты, отделения и пункты связи, почтовые отделения, телефонные и телеграфные пункты и другие подобные объекты, объекты бытового обслуживания (фотоателье, парикмахерские, предприятия проката, мастерские по ремонту обуви, салоны красоты, приемные пункты химчистки и прачечных, ателье, бани, сауны и другие подобные объекты), объекты розничной торговли площадью до 500 м² торговой площади, спортивно-оздоровительные, спортивные сооружения вместимостью до 50 одновременных посетителей, аптеки, аптечные пункты, объекты административного назначения для оказания услуг населению (юридические консультации, страховые, нотариальные и риэлторские конторы, туристические агентства, рекламные агентства, кредитно-финансовые учреждения и другие подобные объекты), объекты общественного питания (рестораны, кафе, баре, столовые) вместимостью до 70 посадочных мест, объекты культуры клубного типа (клубы по интересам, кроме развлекательных, работающих в ночное время, студии, дома творчества, кинодекалы, дискотеки и другие подобные объекты), амбулаторно-поликлинические учреждения (поликлиники для детей и взрослых общего профиля, стоматологические поликлиники и кабинеты, консультационные и диагностические центры без стационаров и другие подобные объекты), молочные кухни, раздаточные пункты детского питания, объекты гражданской обороны и предотвращения чрезвычайных ситуаций, объекты охраны общественного порядка, музеи, выставочные залы, салоны, библиотеки, гостиницы, общежития, некоммерческие организации, связанные с обслуживанием проживающего населения (жилищно-эксплуатационные конторы, офисы управляющих компаний, аварийно-эксплуатационные службы и другие подобные объекты), объекты инженерной инфраструктуры (котельные, трансформаторные подстанции, центральные тепловые пункты, газораспределительные пункты, АТС и другие подобные объекты), подземные, наземно-наземные, наземные стоянки.

условно разрешенные виды использования земельного участка:

многоквартирные жилые дома 2-4-этажные, многоквартирные жилые дома 6-12-этажные, объекты общественного питания (рестораны, кафе, баре, столовые) вместимостью более 70 посадочных мест, объекты розничной торговли площадью более 500 м² торговой площади, спортивно-оздоровительные, спортивные сооружения вместимостью более 50 одновременных посетителей, культовые и религиозные объекты, многоквартирные (индивидуальные) жилые дома
 вспомогательные виды использования земельного участка:
приобъектные открытые автостоянки, площадки для сбора мусора, детские спортивные площадки, площадки для отдыха, некоммерческие организации, связанные с обслуживанием проживающего населения (жилищно-эксплуатационные конторы, офисы управляющих компаний, аварийно-эксплуатационные службы и другие подобные объекты).

2.2. Требования к назначению, параметрам и размещению объекта капитального строительства на указанном земельном участке. Назначение объекта капитального строительства

Назначение объекта капитального строительства **общееобразовательное учреждение**
 (согласно чертежу) (назначение объекта капитального строительства)

Кадастровый номер земельного участка согласно чертежу градостр. плана	1. Длина (метров)		2. Ширина (метров)		3. Полоса отчуждения	4. Охранные зоны	5. Площадь земельного участка (га)	6. Номер объекта кап. стр-ва согласно чертежу градостр. плана		7. Размер (м)		8. Площадь объекта кап. стр-ва
	макс.	мин.	макс.	мин.				макс.	мин.			
44:27:080303:	-	-	-	-	-	-	2,3407	-	-	-	-	1,1704

2.2.2. Предельное количество этажей — или предельная высота зданий, строений, сооружений **20** м.

2.2.3. Максимальный процент застройки в границах земельного участка **50**

2.2.4. Иные показатели: **проектирование и строительство общеобразовательного учреждения вести в соответствии с проектом планировки территории, ограниченной улицами Магистральной, Евгения Ермакова, Стопани, Заволжской. Выполнить благоустройство территории. Количество надземных этажей – 4.**

2.2.5. Требования к назначению, параметрам и размещению объекта капитального строительства на указанном земельном участке

Назначение объекта капитального строительства

(согласно чертежу) (назначение объекта капитального строительства)

Предельные (минимальные и (или) максимальные) размеры земельных участков:

Номер участка согласно чертежу градостроительного плана	Длина (м)	Ширина (м)	Площадь (га)	Полоса отчуждения	Охранные зоны
-	-	-	-	-	-

3. Информация о расположенных в границах земельного участка объектах капитального строительства и объектах культурного наследия

3.1. Объекты капитального строительства
не имеется
 (согласно чертежу) (назначение объекта капитального строительства градостроительного плана)

инвентаризационный или кадастровый номер
 технический или кадастровый паспорт объекта подготовлен _____
 дата _____

(наименование организации (органа) государственного кадастрового учета объектов недвижимости или государственного технического учета и технической инвентаризации объектов капитального строительства)

3.2. Объекты, включенные в единый государственный реестр объектов культурного наследия (памятников истории и культуры) народов Российской Федерации
не имеется
 (согласно чертежу) (назначение объекта капитального строительства)

(наименование органа государственной власти, принявшего решение о включении выявленного объекта культурного наследия в реестр, реквизиты этого решения)

регистрационный номер в реестре **не имеется** от _____ (дата)

4. Информация о разделении земельного участка
отсутствует
 (наименование и реквизиты документа, определяющего возможность или невозможность разделения)

Градостроительный план земельного участка N

Градостроительный план земельного участка подготовлен на основании постановления Администрации города Костромы № 1954 от 24.09.2012, «О подготовке документации по планировке территории, ограниченной улицами Магистральной, Евгения Ермакова, Стопани, Заволжской»

(реквизиты решения уполномоченного федерального органа исполнительной власти, или органа исполнительной власти субъекта Российской Федерации, или органа местного самоуправления о подготовке документации по планировке территории, либо реквизиты обращения и ф.и.о. заявителя - физического лица, либо реквизиты обращения и наименование заявителя - юридического лица о выдаче градостроительного плана земельного участка)

Местонахождение земельного участка

Костромская область
(субъект Российской Федерации)
город Кострома
(муниципальный район или городской округ)

(поселение)

Кадастровый квартал земельного участка

44:27:080303:56

Описание местоположения границ земельного участка

территория, ограниченная улицами Магистральной, Евгения Ермакова, Стопани, Заволжской

Площадь земельного участка

0,1221 га

Описание местоположения проектируемого объекта на земельном участке (объекта капитального строительства)

территория, ограниченная улицами Магистральной, Евгения Ермакова, Стопани, Заволжской

План подготовлен Герасимовым А.П., Директором проектного института ООО ИСПО «Костромагорстрой»

(ф.и.о., должность уполномоченного лица, наименование органа или организации)

М.П. 31.05.2013

(дата)

(подпись)

/ Герасимов А.П./

(расшифровка подписи)

Представлен Администрацией города Костромы

(наименование уполномоченного федерального органа исполнительной власти, или органа исполнительной власти субъекта Российской Федерации, или органа местного самоуправления)

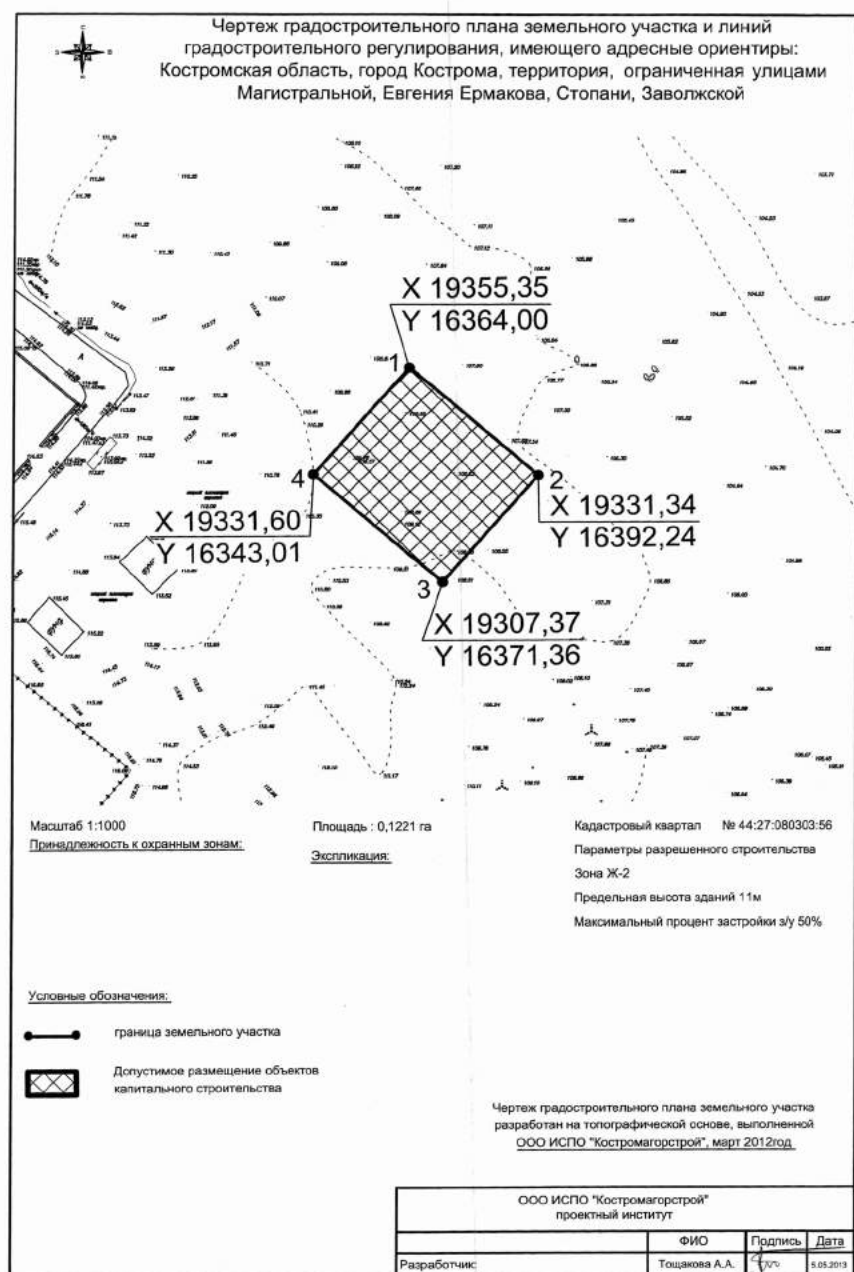
(дата)

Утвержден

Постановлением Администрации города Костромы «Об утверждении проекта планировки территории, ограниченной улицами Магистральной, Евгения Ермакова, Стопани, Заволжской»

(реквизиты акта Правительства Российской Федерации, или высшего исполнительного органа государственной власти субъекта Российской Федерации, или главы местной администрации об утверждении)

№ 1204 от 11 июля 2013 года
Исполнительный директор ООО ИСПО «Костромагорстрой»
города Костромы А.В. Волков



2. Информация о разрешенном использовании земельного участка, требованиях к назначению, параметрам и размещению объекта капитального строительства

Дума города Костромы пятого созыва

решение № 62 от 16 декабря 2010 года «Об утверждении Правил землепользования и застройки города Костромы»

(наименование представительного органа местного самоуправления, реквизиты акта об утверждении правил землепользования и застройки, информация обо всех предусмотренных градостроительным регламентом видах разрешенного использования земельного участка (за исключением случаев предоставления земельного участка для государственных или муниципальных нужд))

2.1. Информация о разрешенном использовании земельного участка

основные виды разрешенного использования земельного участка:

многоквартирные жилые дома не выше 4 этажей, многоквартирные (индивидуальные) жилые дома, объекты дошкольного образования, детские учреждения дополнительного и специального образования, общеобразовательные учреждения (начального общего, основного общего, среднего (полного) общего образования), объекты розничной торговли площадью до 300 м² торговой площади, объекты бытового обслуживания (фотоателье, парикмахерские, предприятия проката, мастерские по ремонту обуви, салоны красоты, приемные пункты химчистки и прачечных, ателье, бани, сауны и другие подобные объекты), спортивные-оздоровительные, спортивные сооружения вместимостью до 50 одновременных посетителей, аптеки, аптечные пункты, музеи, выставочные залы, галереи, салоны, библиотеки, объекты административного назначения для оказания услуг населению (юридические консультации, страховые, нотариальные и риэлторские конторы, туристические агентства, рекламные агентства, кредитно-финансовые учреждения и другие подобные объекты), отделения и пункты связи, почтовые отделения, телефонные и телеграфные пункты и другие подобные объекты, объекты общественного питания (рестораны, кафе, бары, столовые) вместимостью до 70 посадочных мест, молочные кухни, раздаточные пункты детского питания, объекты гражданской обороны и предотвращения чрезвычайных ситуаций, объекты охраны общественного порядка, объекты инженерной инфраструктуры (котельные, трансформаторные подстанции, центральные тепловые пункты, газораспределительные пункты, АТС и другие подобные объекты), подземные, подземно-наземные, наземные стоянки.

условно разрешенные виды использования земельного участка:

объекты общественного питания (рестораны, кафе, бары, столовые) вместимостью более 70 посадочных мест, амбулаторно-поликлиническое учреждение (поликлиника для детей и взрослых общего профиля, стоматологические поликлиники и кабинеты, консультационные и диагностические центры без стационаров и другие подобные объекты), объекты розничной торговли площадью более 300 м² торговой площади, культовые и религиозные объекты, спортивные сооружения вместимостью более 50 одновременных посетителей, гостиницы, общежития.

вспомогательные виды использования земельного участка:

приобъектные открытые стоянки, площадки для сбора мусора, детские спортивные площадки, площадки для отдыха.

2.2. Требования к назначению, параметрам и размещению объекта капитального строительства на указанном земельном участке. Назначение объекта капитального строительства

Назначение объекта капитального строительства

N индивидуальный жилой дом

(согласно чертежу) (назначение объекта капитального строительства)

2.2.1. Предельные (минимальные и (или) максимальные) размеры земельных участков и объектов капитального строительства, в том числе площадь:

Кадастровый номер земельного участка согласно чертежу градостр. плана	1. Длина (метров)	2. Ширина (метров)	3. Полоса отчуждения	4. Охранные зоны	5. Площадь земельного участка (га)	7. Размер (м)		8. Площадь объекта кап. стр-ва
						макс.	мин.	
44:27:080303:56	-	-	-	-	0,1221	-	-	0,0610

2.2.2. Предельное количество этажей или предельная высота зданий, строений, сооружений 11 м.2.2.3. Максимальный процент застройки в границах земельного участка 50

2.2.4. Иные показатели: **проектирование и строительство индивидуального жилого дома в соответствии с проектом планировки территории, ограниченной улицами Магистральной, Евгения Ермакова, Стопани, Заволжской. Выполнить благоустройство территории. Количество надземных этажей-3.**

2.2.5. Требования к назначению, параметрам и размещению объекта капитального строительства на указанном земельном участке

Назначение объекта капитального строительства

N

(согласно чертежу) (назначение объекта капитального строительства)

Предельные (минимальные и (или) максимальные) размеры земельных участков:

Номер участка согласно чертежу градостроительного плана	Длина (м)	Ширина (м)	Площадь (га)	Полоса отчуждения	Охранные зоны
-	-	-	-	-	-

3. Информация о расположенных в границах земельного участка объектах капитального строительства и объектах культурного наследия

3.1. Объекты капитального строительства

N

не имеется

(согласно чертежу) (назначение объекта капитального строительства)

градостроительного плана)

инвентаризационный или кадастровый номер

технический или кадастровый паспорт объекта подготовлен

дата

(наименование организации (органа) государственного кадастрового учета объектов недвижимости или государственного технического учета и технической инвентаризации объектов капитального строительства)

3.2. Объекты, включенные в единый государственный реестр объектов культурного наследия (памятников истории и культуры) народов Российской Федерации

N

не имеется

(согласно чертежу) (назначение объекта капитального строительства)

(наименование органа государственной власти, принявшего решение о включении выявленного объекта культурного наследия в реестр, реквизиты этого решения)

регистрационный номер в реестре **не имеется** от

(дата)

4. Информация о разделении земельного участка

отсутствует

(наименование и реквизиты документа, определяющего возможность или невозможность разделения)

ОФИЦИАЛЬНО

ОФИЦИАЛЬНЫЙ САЙТ АДМИНИСТРАЦИИ ГОРОДА КОСТРОМЫ www.gradkostroma.ru

Градостроительный план земельного участка N

Градостроительный план земельного участка подготовлен на основании постановления Администрации города Костромы № 1954 от 24.09.2012, «О подготовке документации по планировке территории, ограниченной улицами Магистральной, Евгения Ермакова, Стопани, Заволжской»

(реквизиты решения уполномоченного федерального органа исполнительной власти, или органа исполнительной власти субъекта Российской Федерации, или органа местного самоуправления о подготовке документации по планировке территории, либо реквизиты обращения и ф.и.о. заявителя - физического лица, либо реквизиты обращения и наименование заявителя - юридического лица о выдаче градостроительного плана земельного участка)

Местонахождение земельного участка

Костромская область
(субъект Российской Федерации)
город Кострома
(муниципальный район или городская округ)

(поселение)

Кадастровый квартал земельного участка

44:27:080303:62

Описание местоположения границ земельного участка

территория, ограниченная улицами Магистральной, Евгения Ермакова, Стопани, Заволжской

Площадь земельного участка

0,1015 га

Описание местоположения проектируемого объекта на земельном участке (объекта капитального строительства)

территория, ограниченная улицами Магистральной, Евгения Ермакова, Стопани, Заволжской

План подготовлен **Герасимовым А.П., Директором проектного института ООО ИСПО «Костромагорстрой»**

(ф.и.о., должность уполномоченного лица, наименование органа или организации)

М.П. 31.05.2013 (дата)

(подпись)

/ Герасимов А.П./ (расшифровка подписи)

Представлен **Администрацией города Костромы**

(наименование уполномоченного федерального органа исполнительной власти, или органа исполнительной власти субъекта Российской Федерации, или органа местного самоуправления)

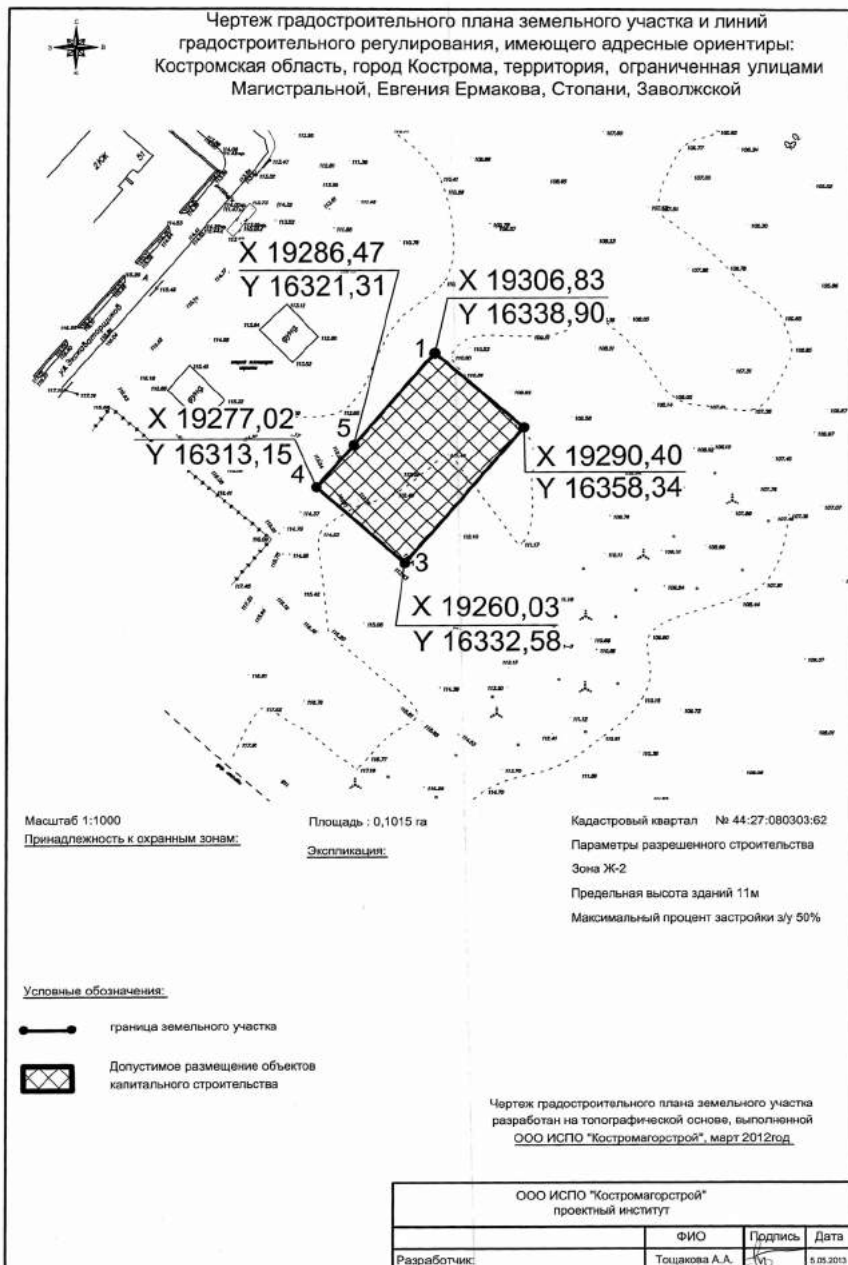
(дата)

Утвержден

Постановлением Администрации города Костромы «Об утверждении проекта планировки территории, ограниченной улицами Магистральной, Евгения Ермакова, Стопани, Заволжской»

(реквизиты акта Правительства Российской Федерации, или высшего исполнительного органа государственной власти субъекта Российской Федерации, или главы местной администрации об утверждении)

№ 1904 от 11 мая 2012 года
Исполнительный директор ООО ИСПО «Костромагорстрой»
И.А. Белоусов



2. Информация о разрешенном использовании земельного участка, требованиях к назначению, параметрам и размещению объекта капитального строительства

Дума города Костромы пятого созыва

решение № 62 от 16 декабря 2010 года «Об утверждении Правил землепользования и застройки города Костромы»

(наименование представительного органа местного самоуправления, реквизиты акта об утверждении правил землепользования и застройки, информация обо всех предусмотренных градостроительным регламентом видах разрешенного использования земельного участка (за исключением случаев предоставления земельного участка для государственных или муниципальных нужд))

2.1. Информация о разрешенном использовании земельного участка

основные виды разрешенного использования земельного участка:

многоквартирные жилые дома не выше 4 этажей, многоквартирные (индивидуальные) жилые дома, объекты дошкольного образования, детские учреждения дополнительного и специального образования, общеобразовательные учреждения (начального общего, основного общего, среднего (полного) общего образования), объекты розничной торговли площадью до 300 м² торговой площади, объекты бытового обслуживания (фотоателье, парикмахерские, предприятия проката, мастерские по ремонту обуви, салоны красоты, приемные пункты химчистки и прачечных, ателье, бани, сауны и другие подобные объекты), спортивные оздоровительные, спортивные сооружения вместимостью до 50 одновременных посетителей, аптеки, аптечные пункты, музеи, выставочные залы, галереи, салоны, библиотеки, объекты административного назначения для оказания услуг населению (юридические консультации, страховые, нотариальные и риэлторские конторы, туристические агентства, рекламные агентства, кредитно-финансовые учреждения и другие подобные объекты), отделения и пункты связи, почтовые отделения, телефонные и телеграфные пункты и другие подобные объекты, объекты общественного питания (рестораны, кафе, бары, столовые) вместимостью до 70 посадочных мест, молочные кухни, раздаточные пункты детского питания, объекты гражданской обороны и предотвращения чрезвычайных ситуаций, объекты охраны общественного порядка, объекты инженерной инфраструктуры (котельные, трансформаторные подстанции, центральные тепловые пункты, газораспределительные пункты, АТС и другие подобные объекты), подземные, подземно-наземные, наземные стоянки.

условно разрешенные виды использования земельного участка:

объекты общественного питания (рестораны, кафе, бары, столовые) вместимостью более 70 посадочных мест, амбулаторно-поликлинические учреждения (поликлиники для детей и взрослых общего профиля, стоматологические поликлиники и кабинеты, консультационные и диагностические центры без стационаров и другие подобные объекты), объекты розничной торговли площадью более 300 м² торговой площади, культовые и религиозные объекты, спортивные сооружения вместимостью более 50 одновременных посетителей, гостиницы, общепития.

вспомогательные виды использования земельного участка:

приобъектные открытые стоянки, площадки для сбора мусора, детские спортивные площадки, площадки для отдыха.

2.2. Требования к назначению, параметрам и размещению объекта капитального строительства на указанном земельном участке. Назначение объекта капитального строительства

Назначение объекта капитального строительства

N **индивидуальный жилой дом**

(согласно чертежу) (назначение объекта капитального строительства)

2.2.1. Предельные (минимальные и (или) максимальные) размеры земельных участков и объектов капитального строительства, в том числе площадь:

Кадастровый номер земельного участка согласно чертежу градостр. плана	1. Длина (метров)	2. Ширина (метров)	3. Полоса отчуждения	4. Охраняемые зоны	5. Площадь земельного участка (га)	7. Размер (м)		8. Площадь объекта кап. стр-ва
						макс.	мин.	
44:27:080303:62	-	-	-	-	0,1015	-	-	0,0507

2.2.2. Предельное количество этажей или предельная высота зданий, строений, сооружений **II** м.2.2.3. Максимальный процент застройки в границах земельного участка **50**2.2.4. Иные показатели: **проектирование и строительство индивидуального жилого дома в соответствии с проектом планировки территории, ограниченной улицами Магистральной, Евгения Ермакова, Стопани, Заволжской. Выполнить благоустройство территории. Количество надземных этажей-3.**

2.2.5. Требования к назначению, параметрам и размещению объекта капитального строительства на указанном земельном участке

Назначение объекта капитального строительства

N

(согласно чертежу) (назначение объекта капитального строительства)

Предельные (минимальные и (или) максимальные) размеры земельных участков:

Номер участка согласно чертежу градостроительного плана	Длина (м)	Ширина (м)	Площадь (га)	Полоса отчуждения	Охраняемые зоны
-	-	-	-	-	-

3. Информация о расположенных в границах земельного участка объектах культурного наследия и объектах культурного наследия

3.1. Объекты капитального строительства

N

не имеется

(согласно чертежу) (назначение объекта капитального строительства)

градостроительного плана)

инвентаризационный или кадастровый номер

технический или кадастровый паспорт объекта подготовлен

дата

(наименование организации (органа) государственного кадастрового учета объектов недвижимости или государственного технического учета и технической инвентаризации объектов капитального строительства)

3.2. Объекты, включенные в единый государственный реестр объектов культурного наследия (памятников истории и культуры) народов Российской Федерации

N

не имеется

(согласно чертежу) (назначение объекта капитального строительства)

(наименование органа государственной власти, принявшего решение о включении выявленного объекта культурного наследия в реестр, реквизиты этого решения)

регистрационный номер в реестре **не имеется** от

(дата)

4. Информация о разделении земельного участка

отсутствует

(наименование и реквизиты документа, определяющего возможность или невозможность разделения)

Градостроительный план земельного участка N

0	0	0	0	0	0	0	0	0	0	0	0	0	0	0	0	0	0	0	0
---	---	---	---	---	---	---	---	---	---	---	---	---	---	---	---	---	---	---	---

Градостроительный план земельного участка подготовлен на основании постановления Администрации города Костромы № 1954 от 24.09.2012, «О подготовке документации по планировке территории, ограниченной улицами Магистральной, Евгения Ермакова, Стопани, Заволжской»

(реквизиты решения уполномоченного федерального органа исполнительной власти, или органа исполнительной власти субъекта Российской Федерации, или органа местного самоуправления о подготовке документации по планировке территории, либо реквизиты обращения и ф.и.о. заявителя - физического лица, либо реквизиты обращения и наименование заявителя - юридического лица о выдаче градостроительного плана земельного участка)

Местонахождение земельного участка

Костромская область

(субъект Российской Федерации)

город Кострома

(муниципальный район или городской округ)

(поселение)

Кадастровый квартал земельного участка

44:27:080303:63

Описание местоположения границ земельного участка

территория, ограниченная улицами Магистральной, Евгения Ермакова, Стопани, Заволжской

Площадь земельного участка

0,1047 га

Описание местоположения проектируемого объекта на земельном участке (объекта капитального строительства)

территория, ограниченная улицами Магистральной, Евгения Ермакова, Стопани, Заволжской

План подготовлен

Герасимовым А.П., Директором проектного института ООО ИСПО «Костромагорстрой»

(ф.и.о., должность уполномоченного лица, наименование органа или организации)

М.П.

31.05.2013

(дата)

/ Герасимов А.П./

(расшифровка подписи)

Представлен

Администрацией города Костромы

(наименование уполномоченного федерального органа исполнительной власти, или органа исполнительной власти субъекта Российской Федерации, или органа местного самоуправления)

(дата)

Утвержден

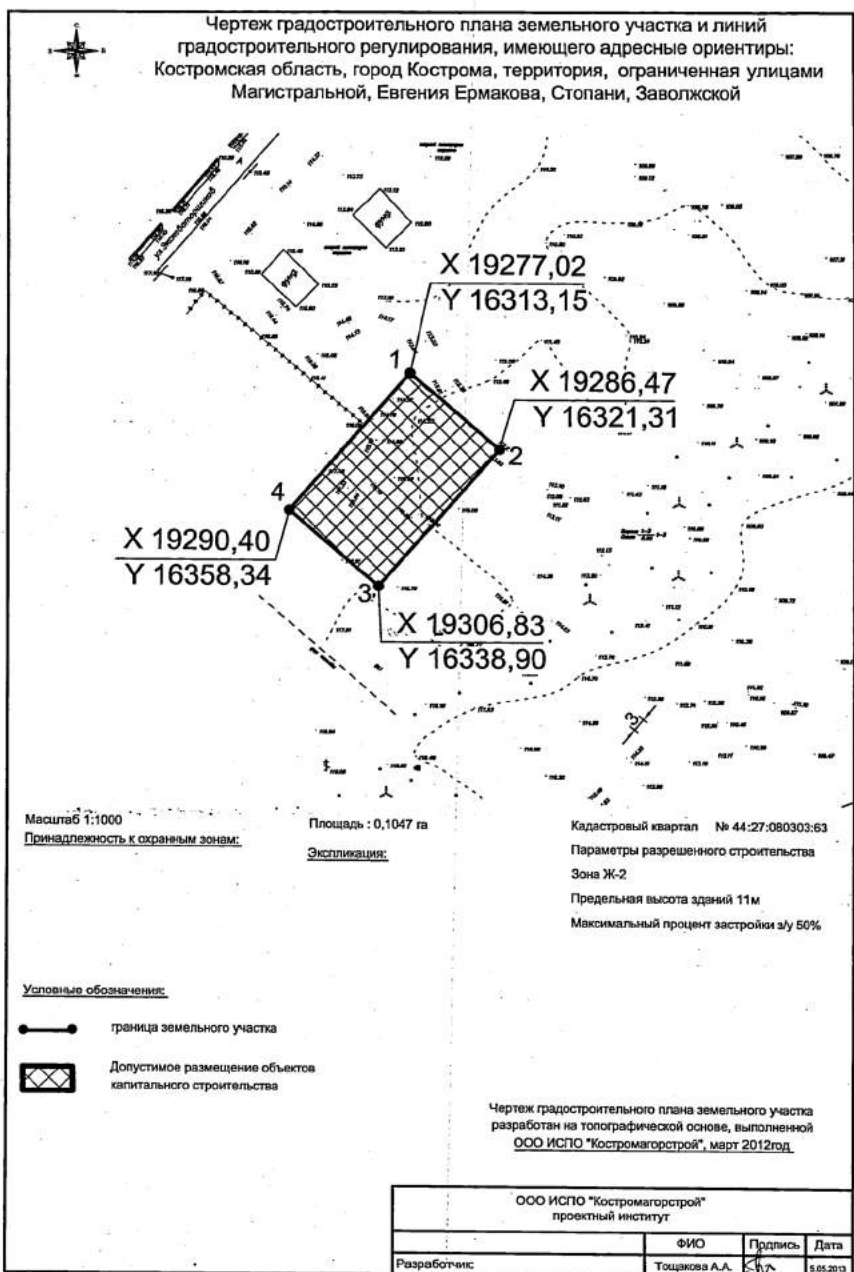
Постановлением Администрации города Костромы «Об утверждении проекта планировки территории, ограниченной улицами Магистральной, Евгения Ермакова, Стопани, Заволжской»

(реквизиты акта Правительства Российской Федерации, или высшего исполнительного органа государственной власти субъекта Российской Федерации, или главы местной администрации об утверждении)

№ 1204

от 11 июня 2013 года

Костромской области, ограниченная улицами Магистральной, Евгения Ермакова, Стопани, Заволжской



2. Информация о разрешенном использовании земельного участка, требованиях к назначению, параметрам и размещению объекта капитального строительства

Дума города Костромы пятого созыва

решение № 62 от 16 декабря 2010 года «Об утверждении Правил землепользования и застройки города Костромы»

(наименование представительного органа местного самоуправления, реквизиты акта об утверждении правил землепользования и застройки, информация обо всех предусмотренных градостроительным регламентом видах разрешенного использования земельного участка (за исключением случаев предоставления земельного участка для государственных или муниципальных нужд))

2.1. Информация о разрешенном использовании земельного участка

основные виды разрешенного использования земельного участка:

многоквартирные жилые дома не выше 4 этажей, многоквартирные (индивидуальные) жилые дома, объекты дошкольного образования, детские учреждения дополнительного и специального образования, общеобразовательные учреждения (начального общего, основного общего, среднего (полного) общего образования), объекты розничной торговли площадью до 300 м² торговой площади, объекты бытового обслуживания (фотоателье, парикмахерские, предприятия проката, мастерские по ремонту обуви, салоны красоты, приемные пункты химчистки и прачечных, ателье, бани, сауны и другие подобные объекты), спортивно-оздоровительные, спортивные сооружения вместимостью до 50 одновременных посетителей, аптеки, аптечные пункты, музеи, выставочные залы, галереи, салоны, библиотеки, объекты административного назначения для оказания услуг населению (юридические консультации, страховые, нотариальные и риэлторские конторы, туристические агентства, рекламные агентства, кредитно-финансовые учреждения и другие подобные объекты), отделения и пункты связи, почтовые отделения, телефонные и телеграфные пункты и другие подобные объекты, объекты общественного питания (рестораны, кафе, бары, столовые) вместимостью до 70 посадочных мест, молочные кухни, раздаточные пункты детского питания, объекты гражданской обороны и предотвращения чрезвычайных ситуаций, объекты охраны общественного порядка, объекты инженерной инфраструктуры (котельные, трансформаторные подстанции, центральные тепловые пункты, газораспределительные пункты, АТС и другие подобные объекты), подземные, подземно-наземные, наземные стоянки.

условно разрешенные виды использования земельного участка:

объекты общественного питания (рестораны, кафе, бары, столовые) вместимостью более 70 посадочных мест, амбулаторно-поликлинические учреждения (поликлиники для детей и взрослых общего профиля, стоматологические поликлиники и кабинеты, консультационные и диагностические центры без стационаров и другие подобные объекты), объекты розничной торговли площадью более 300 м² торговой площади, культурные и религиозные объекты, спортивные сооружения вместимостью более 50 одновременных посетителей, гостиницы, общепития.

вспомогательные виды использования земельного участка:

приобъектные открытые стоянки, площадки для сбора мусора, детские спортивные площадки, площадки для отдыха.

2.2. Требования к назначению, параметрам и размещению объекта капитального строительства на указанном земельном участке. Назначение объекта капитального строительства

Назначение объекта капитального строительства

N

индивидуальный жилой дом

(согласно чертежу) (назначение объекта капитального строительства)

2.2.1. Предельные (минимальные и (или) максимальные) размеры земельных участков и объектов капитального строительства, в том числе площадь:

Кадастровый номер земельного участка согласно чертежу градостр. плана	1. Длина (метров)	2. Ширина (метров)	3. Полоса отчуждения	4. Охранная зона	5. Площадь земельного участка (га)	6. Номер объекта кап. стр-ва согласно чертежу градостр. плана		7. Размер (м)		8. Площадь объекта кап. стр-ва
						макс.	мин.	макс.	мин.	
44:27:080303:63	-	-	-	-	0,1047	-	-	-	-	0,0523

2.2.2. Предельное количество этажей или предельная высота зданий, строений, сооружений II м.

2.2.3. Максимальный процент застройки в границах земельного участка 50

2.2.4. Иные показатели: проектирование и строительство индивидуального жилого дома в соответствии с проектом планировки территории, ограниченной улицами Магистральной, Евгения Ермакова, Стопани, Заволжской. Выполнить благоустройство территории. Количество надземных этажей-3.

2.2.5. Требования к назначению, параметрам и размещению объекта капитального строительства на указанном земельном участке

Назначение объекта капитального строительства

N

(согласно чертежу)

(назначение объекта капитального строительства)

Предельные (минимальные и (или) максимальные) размеры земельных участков:

Номер участка согласно чертежу градостроительного плана	Длина (м)	Ширина (м)	Площадь (га)	Полоса отчуждения	Охранная зона
-	-	-	-	-	-

3. Информация о расположенных в границах земельного участка объектах капитального строительства и объектах культурного наследия

3.1. Объекты капитального строительства

N

не имеется

(согласно чертежу)

(назначение объекта капитального строительства)

градостроительного плана)

инвентаризационный или кадастровый номер

технический или кадастровый паспорт объекта подготовлен

дата

(наименование организации (органа) государственного кадастрового учета объектов недвижимости или государственного технического учета и технической инвентаризации объектов капитального строительства)

3.2. Объекты, включенные в единый государственный реестр объектов культурного наследия (памятников истории и культуры) народов Российской Федерации

N

не имеется

(согласно чертежу)

(назначение объекта капитального строительства)

(наименование органа государственной власти, принявшего решение о включении выявленного объекта культурного наследия в реестр, реквизиты этого решения)

регистрационный номер в реестре

не имеется

от

(дата)

4. Информация о разделении земельного участка

отсутствует

(наименование и реквизиты документа, определяющего возможность или невозможность разделения)

ОФИЦИАЛЬНО

ОФИЦИАЛЬНЫЙ САЙТ АДМИНИСТРАЦИИ ГОРОДА КОСТРОМЫ www.gradkostroma.ru

Администрация города Костромы
ПОСТАНОВЛЕНИЕ

21 октября 2013 года

№ 2431

**О внесении изменений в постановление
Администрации города Костромы от 30 ноября 2011 года № 2745
«Об утверждении Административного регламента
предоставления Администрацией города Костромы
муниципальной услуги по разрешению на вселение граждан
в муниципальные жилые помещения в качестве членов семьи,
в качестве временных жильцов, по договору поднайма»**

В соответствии с Федеральным законом от 27 июля 2010 года № 210-ФЗ «Об организации предоставления государственных и муниципальных услуг», решением Думы города Костромы от 13 сентября 2012 года № 135 «Об утверждении структуры Администрации города Костромы», в целях установления порядка взаимодействия с заявителями при предоставлении Администрацией города Костромы муниципальной услуги по выдаче разрешений на вселение граждан в муниципальные жилые помещения в качестве членов семьи, в качестве временных жильцов, по договору поднайма, руководствуясь статьями 42, 44, частью 1 статьи 57 Устава города Костромы,

ПОСТАНОВЛЯЮ:

1. Внести в постановление Администрации города Костромы от 30 ноября 2011 года № 2745 «Об утверждении Административного регламента предоставления Администрацией города Костромы муниципальной услуги по разрешению на вселение граждан в муниципальные жилые помещения в качестве членов семьи, в качестве временных жильцов, по договору поднайма» следующие изменения:

- 1.1. в заголовке слова «по разрешению» заменить словами «по выдаче разрешений»;
- 1.2. во вводной части:
 - 1.2.1. в абзаце первом слова «по разрешению» заменить словами «по выдаче разрешений»;
 - 1.3. в пункте 1 слова «по разрешению» заменить словами «по выдаче разрешений»;
 - 1.4. в пункте 3:
 - 1.4.1. абзац первый изложить в следующей редакции: «Начальнику Отдела обеспечения реализации прав граждан на жилище Администрации города Костромы (О. В. Павлова) обеспечить.»;
 - 1.4.2. в подпункте 3.1 слова «по разрешению» заменить словами «по выдаче разрешений»;
 - 1.4.3. дополнить подпунктом 3.3 следующего содержания: «3.3. в установленном порядке размещение Административного регламента, утвержденного пунктом 1 настоящего постановления, а также сведений о муниципальной услуге по выдаче разрешений на вселение граждан в муниципальные жилые помещения в качестве членов семьи, в качестве временных жильцов, по договору поднайма, в государственной информационной системе Костромской области «Региональный портал государственных и муниципальных услуг» и в федеральной государственной информационной системе «Единый портал государственных и муниципальных услуг.»»;
 - 1.5. пункт 5 изложить в следующей редакции: «5. Положения Административного регламента, утвержденного пунктом 1 настоящего постановления, в части, касающейся предоставления муниципальной услуги в Многофункциональном центре предоставления государственных и муниципальных услуг, вступают в силу со дня заключения Администрацией города Костромы и Многофункциональным центром предоставления государственных и муниципальных услуг соглашения о взаимодействии при предоставлении муниципальной услуги по выдаче разрешений на вселение граждан в муниципальные жилые помещения в качестве членов семьи, в качестве временных жильцов, по договору поднайма.»;
 - 1.6. пункт 6 признать утратившим силу;
 - 1.7. Административный регламент предоставления Администрацией города Костромы муниципальной услуги по выдаче разрешений на вселение граждан в муниципальные жилые помещения в качестве членов семьи, в качестве временных жильцов, по договору поднайма изложить в следующей редакции:

«Утвержден постановлением Администрации города Костромы от 30 ноября 2011 года № 2745

**АДМИНИСТРАТИВНЫЙ РЕГЛАМЕНТ
ПРЕДОСТАВЛЕНИЯ АДМИНИСТРАЦИЕЙ ГОРОДА КОСТРОМЫ
МУНИЦИПАЛЬНОЙ УСЛУГИ ПО ВЫДАЧЕ РАЗРЕШЕНИЙ
НА ВСЕЛЕНИЕ ГРАЖДАН В МУНИЦИПАЛЬНЫЕ ЖИЛЫЕ
ПОМЕЩЕНИЯ В КАЧЕСТВЕ ЧЛЕНОВ СЕМЬИ, В КАЧЕСТВЕ
ВРЕМЕННЫХ ЖИЛЬЦОВ, ПО ДОГОВОРУ ПОДНАЙМА****1. Общие положения****1.1. Предмет регулирования**

1.1.1. Предметом регулирования настоящего Административного регламента являются отношения, возникающие между физическими лицами либо их уполномоченными представителями и Администрацией города Костромы, связанные с предоставлением Администрацией города Костромы муниципальной услуги по выдаче разрешений на вселение граждан в муниципальные жилые помещения в качестве членов семьи, в качестве временных жильцов, по договору поднайма (далее также - муниципальная услуга).

1.1.2. Административный регламент разработан в целях повышения качества предоставления и доступности муниципальной услуги, создания комфортных условий для участников отношений, возникающих при предоставлении муниципальной услуги, и определяет стандарт предоставления муниципальной услуги, сроки и последовательность административных действий и административных процедур при предоставлении муниципальной услуги.

1.2. Лица, имеющие право на получение муниципальной услуги

1.2.1. Право на получение муниципальной услуги имеют физические лица, являющиеся нанимателями муниципального жилого помещения по договорам социального найма (далее - заявитель).

1.2.2. От имени заявителя с запросом о предоставлении муниципальной услуги

(далее также - запрос) может обратиться представитель заявителя (далее также именуемый «заявитель»), полномочия которого на обращение с запросом о предоставлении муниципальной услуги удостоверены нотариально.

1.3. Порядок информирования о правилах предоставления муниципальной услуги

1.3.1. Информацию о порядке предоставления муниципальной услуги можно получить в устной, письменной или электронной форме:

а) при личном или письменном обращении в Отдел обеспечения реализации прав граждан на жилище Администрации города Костромы (далее также - Отдел) по адресу: Советская ул., дом 3, г. Кострома, Костромская обл., 156000;

б) по электронной почте: Ogilprav@admgor.kostroma.net;

в) на информационных стендах, размещенных в Отделе, в местах информирования заявителей;

г) по телефону Отдела: (4942) 45 16 31, Многофункционального центра предоставления государственных и муниципальных услуг населению: (4942) 62 05 00, 62 05 50;

д) в информационно-телекоммуникационной сети «Интернет» на сайте www.gradkostroma.ru;

е) через государственную информационную систему Костромской области «Региональный портал государственных и муниципальных услуг» в информационно-телекоммуникационной сети «Интернет» на сайте www.gosuslugi.region.kostroma.ru и через федеральную государственную информационную систему «Единый портал государственных и муниципальных услуг» в информационно-телекоммуникационной сети «Интернет» на сайте www.gosuslugi.ru в соответствии с применяемыми классификаторами услуг.

1.3.2. Информация о порядке предоставления муниципальной услуги предоставляется бесплатно.

1.3.3. На информационном стенде размещается следующая информация:

а) срок предоставления муниципальной услуги и сроки выполнения отдельных административных действий;

б) форма запроса о предоставлении муниципальной услуги и образец его заполнения;

в) перечень документов, необходимых для предоставления муниципальной услуги;

г) перечень оснований для отказа в предоставлении муниципальной услуги;

д) сведения о платности (бесплатности) предоставления муниципальной услуги;

е) блок-схема описания административного процесса по предоставлению муниципальной услуги;

ж) извлечение из настоящего Административного регламента.

1.3.4. Запрос о предоставлении муниципальной услуги и документы, необходимые для предоставления муниципальной услуги по желанию заявителя могут быть представлены заявителем:

а) при личном обращении в Отдел;

б) направлены им по почте;

в) по информационно-телекоммуникационным сетям общего доступа, в том числе сети Интернет, включая единый портал государственных и муниципальных услуг, электронной почте в виде электронных документов, подписанных электронной подписью;

г) при личном обращении в Многофункциональный центр предоставления государственных и муниципальных услуг населению по адресу: Калиновская улица, дом 38, город Кострома, Костромская область, 156013.

1.3.5. Должностные лица Отдела осуществляют прием документов и консультирование заявителей по вопросам, связанным с предоставлением муниципальной услуги, в соответствии со следующим графиком:

День недели	Время приема и консультирования
Вторник	с 10.00 до 13.00, с 14.00 до 17.00
Среда	с 10.00 до 13.00, с 14.00 до 17.00
Четверг	с 10.00 до 13.00, с 14.00 до 17.00

1.3.6. Начальник Отдела осуществляет личный прием заявителей по вопросам предоставления муниципальной услуги в соответствии со следующим графиком:

Приемные дни	Приемные часы
Каждая первая среда месяца	с 10.00 до 13.00

1.3.7. Должностные лица Многофункционального центра предоставления государственных и муниципальных услуг населению осуществляют прием документов и консультирование заявителей по вопросам, связанным с предоставлением муниципальной услуги, в соответствии со следующим графиком:

Дни недели	Время приема и консультирования
Понедельник	с 8.00 до 19.00
Вторник	с 8.00 до 19.00
Среда	с 8.00 до 19.00
Четверг	с 8.00 до 19.00
Пятница	с 8.00 до 19.00
Суббота	с 8.00 до 13.00
Воскресенье	Выходной

1.3.8. Должностные лица, обеспечивающие предоставление муниципальной услуги, осуществляют консультирование заявителей устно, в том числе по телефону, а также в случае направления письменного или электронного обращения.

1.3.9. Консультации предоставляются по следующим вопросам:

а) перечень документов, необходимых для предоставления муниципальной услуги, комплектности (достаточности) представленных документов;

б) время приема и выдачи документов;

в) порядок и сроки предоставления муниципальной услуги;

г) порядок осуществления контроля за предоставлением муниципальной услуги;

д) порядок обжалования решений или действий (бездействий), принятых или осуществленных в ходе предоставления муниципальной услуги.

1.3.10. В любое время с момента приема документов заявитель имеет право на получение сведений о ходе предоставления муниципальной услуги при личном обращении в Отдел, по телефону, по электронной почте, а также через региональный портал государственных и муниципальных услуг. Заявителю предоставляются сведения о том, на каком этапе (на стадии выполнения какой административной процедуры) находится представленный им пакет документов.

1.3.11. Основными требованиями к консультированию заявителей являются:

а) достоверность предоставляемой информации;

- б) четкость в изложении информации;
- в) полнота информирования;
- г) удобство и доступность получения информации.

1.3.12. Ответ на телефонный звонок должен начинаться с информации о наименовании структурного подразделения Администрации, в которое позвонил заявитель, фамилии, имени, отчества и должности лица, принявшего звонок.

1.3.13. При невозможности должностного лица, принявшего звонок, самостоятельно ответить на поставленные вопросы, телефонный звонок должен быть переадресован на другое должностное лицо, либо обратившемуся заявителю должен быть сообщен номер телефона, по которому он может получить необходимую информацию.

1.3.14. Консультирование заявителей по вопросам предоставления муниципальной услуги осуществляется бесплатно.

1.3.15. Информация о месте нахождения, графике работы, справочных телефонах, а также адресе официального сайта и электронной почты организаций, участвующих в предоставлении муниципальной услуги, в том числе, услуги которых являются необходимыми и обязательными для предоставления муниципальной услуги, размещается в соответствии с формой предоставления информации об организациях, участвующих в предоставлении муниципальной услуги, указанной в приложении 1 к настоящему Административному регламенту.

2. Стандарт предоставления муниципальной услуги

2.1. Наименование муниципальной услуги

Муниципальная услуга, предоставление которой регулируется настоящим Административным регламентом, именуется «Выдача разрешений на вселение граждан в муниципальные жилые помещения в качестве членов семьи, в качестве временных жильцов, по договору поднайма».

2.2. Органы и организации, с которыми заявитель осуществляет взаимодействие в целях получения муниципальной услуги

2.2.1. От имени Администрации города Костромы выдачу разрешений на вселение граждан в муниципальные жилые помещения в качестве членов семьи, в качестве временных жильцов, по договору поднайма осуществляет Отдел обеспечения реализации прав граждан на жилище Администрации города Костромы в соответствии с Положением об Отделе обеспечения реализации прав граждан на жилище Администрации города Костромы, утвержденным постановлением Администрации города Костромы от 1 ноября 2012 года № 2313.

2.2.2. При получении документов, необходимых для предоставления муниципальной услуги, заявитель взаимодействует с:

а) медицинскими учреждениями здравоохранения для получения справки об отсутствии одной из тяжелых форм хронических заболеваний, указанных в Перечне тяжелых форм хронических заболеваний, при которых невозможно совместное проживание граждан в одной квартире, утвержденным постановлением Правительства Российской Федерации, в случае обращения с заявлением о вселении граждан по договору поднайма;

б) муниципальным казенным учреждением города Костромы «Центр регистрации граждан» для получения справки о составе семьи формы № 6;

в) организацией, осуществляющей государственный технический учет и (или) техническую инвентаризацию недвижимого имущества для получения справки о данных технического учета по жилому помещению в жилом доме.

2.2.3. Запрещается требовать от заявителя осуществления действий, в том числе согласований, необходимых для получения муниципальной услуги и связанных с обращением в иные органы местного самоуправления, государственные органы и организации, за исключением получения услуг, включенных в перечень услуг, которые являются необходимыми и обязательными для предоставления муниципальных услуг, утвержденный решением Думы города Костромы от 27 января 2012 года № 6.

2.3. Результат предоставления муниципальной услуги

Результатом предоставления муниципальной услуги является выдача заявителю одного из следующих документов:

а) разрешения на вселение граждан в муниципальные жилые помещения в качестве временных жильцов;

б) разрешения на вселение граждан в муниципальные жилые помещения в качестве члена семьи и дополнительного соглашения к договору социального найма;

в) разрешения на вселение граждан в муниципальные жилые помещения по договору поднайма и договора поднайма;

г) уведомления об отказе в выдаче разрешения на вселение граждан в муниципальные жилые помещения в качестве членов семьи, в качестве временных жильцов, по договору поднайма.

2.4. Срок предоставления муниципальной услуги

2.4.1. Муниципальная услуга предоставляется не позднее чем через 30 календарных дней, исчисляемых со дня регистрации запроса заявителя в Отделе либо в Многофункциональном центре предоставления государственных и муниципальных услуг населению.

2.4.2. В случае необходимости оформления и заключения дополнительного соглашения к договору социального найма, договора поднайма срок предоставления муниципальной услуги может быть продлен на 15 календарных дней, с предварительным уведомлением об этом заявителя.

2.4.3. В случаях, предусмотренных пунктами 3.2.3, 3.2.4 настоящего Административного регламента, срок предоставления муниципальной услуги может быть приостановлен до устранения причин, вызвавших приостановление срока.

2.4.4. Выдача результата предоставления муниципальной услуги заявителю осуществляется в течение 1 рабочего дня со дня получения должностным лицом, ответственным за выдачу документов заявителю, результата предоставления муниципальной услуги, а в случае, указанном в пункте 2.4.2 настоящего Административного регламента, в течение 15 календарных дней с момента уведомления заявителя о продлении срока предоставления муниципальной услуги.

2.5. Правовые основания для предоставления муниципальной услуги

Предоставление муниципальной услуги осуществляется в соответствии с:

- а) Конституцией Российской Федерации;

- б) Жилищным кодексом Российской Федерации;

в) Федеральным законом от 6 октября 2003 года № 131-ФЗ «Об общих принципах организации местного самоуправления в Российской Федерации»;

г) Федеральным законом от 29 декабря 2004 года № 189-ФЗ «О введении в действие Жилищного кодекса Российской Федерации»;

д) Федеральным законом от 2 мая 2006 года № 59-ФЗ «О порядке рассмотрения обращений граждан Российской Федерации»;

е) Уставом города Костромы;

ж) Регламентом Администрации города Костромы;

з) Инструкцией по делопроизводству в Администрации города Костромы;

и) настоящим Административным регламентом.

2.6. Запрос и документы, необходимые для предоставления муниципальной услуги, которые заявитель должен представить самостоятельно. Порядок их предоставления

2.6.1. Муниципальная услуга предоставляется на основании представленного заявителем запроса, составленного по форме согласно приложению 2 к настоящему Административному регламенту.

2.6.2. В целях предоставления муниципальной услуги заявителем предоставляются следующие документы:

а) документ, удостоверяющий личность заявителя;

б) документ, подтверждающий полномочия лица, непосредственно обращающегося в Отдел, на обращение с запросом о предоставлении муниципальной услуги (в случае, когда с запросом о предоставлении муниципальной услуги обращается представитель заявителя);

в) документ(-ы), удостоверяющий(-ие) личность(-ти), вселяемого(-ых) гражданина(граждан);

г) справку о составе семьи;

д) нотариально заверенное либо подготовленное в присутствии специалиста Отдела письменное согласие всех совершеннолетних членов семьи на вселение граждан в муниципальное жилое помещение в качестве члена семьи, в качестве временного жильца, по договору поднайма;

е) нотариально заверенное либо подготовленное в присутствии специалиста Отдела согласие всех нанимателей и проживающих совместно с ними членов их семей, всех собственников и проживающих совместно с ними членов их семей в случаях, предусмотренных частью 2 статьи 76 Жилищного кодекса Российской Федерации;

ж) заявление вселяемых граждан на вселение в муниципальное жилое помещение в качестве члена семьи, в качестве временного жильца, по договору поднайма по форме согласно приложению 3 к настоящему Административному регламенту;

з) справки медицинских учреждений об отсутствии у вселяемого гражданина по договору поднайма, а также у проживающих в муниципальном жилом помещении лиц одной из тяжелых форм хронических заболеваний, указанных в Перечне тяжелых форм хронических заболеваний, при которых невозможно совместное проживание граждан в одной квартире, утвержденным постановлением Правительства Российской Федерации;

и) справку о данных технического учета по жилому помещению в жилом доме.

2.6.3. В целях получения справок об отсутствии у вселяемого по договору поднайма гражданина и у проживающих в муниципальном жилом помещении лиц одной из тяжелых форм хронических заболеваний, заявитель обращается в медицинское учреждение с заявлением о выдаче справки об отсутствии одной из тяжелых форм хронических заболеваний, указанных в Перечне тяжелых форм хронических заболеваний, при которых невозможно совместное проживание граждан в одной квартире, утвержденным постановлением Правительства Российской Федерации.

2.6.4. В целях получения справки о данных технического учета по жилому помещению в жилом доме заявитель представляет в организацию, осуществляющую государственный технический учет и (или) техническую инвентаризацию недвижимого имущества:

а) заявление о выдаче справки о данных технического учета по жилому помещению в жилом доме;

б) квитанцию об оплате услуги.

2.6.5. В целях получения справки о составе семьи формы № 6 заявитель обращается в муниципальное казенное учреждение города Костромы «Центр регистрации граждан».

2.6.6. Заявитель вправе предоставить запрос и документы, необходимые для предоставления муниципальной услуги, в соответствии с пунктом 1.3.4 настоящего Административного регламента.

2.6.7. Заявитель, представляющий запрос и документы, необходимые для предоставления муниципальной услуги, указанные в пунктах 2.6.1, 2.6.2 настоящего Административного регламента, при личном обращении, имеет право представить их по предварительной записи:

а) предварительная запись осуществляется при личном обращении заявителя, по телефону (4942) 45 16 31 или по электронной почте;

б) при предварительной записи заявитель сообщает свои фамилию, имя, отчество (при наличии), адрес места жительства (места нахождения) и предпочтительное время для представления документов. Предварительная запись осуществляется путем внесения должностным лицом муниципального казенного учреждения города Костромы «Центр регистрации граждан» информации о заявителе и времени приема в Журнале предварительной записи заявителей.

2.6.8. При осуществлении предварительной записи заявителю сообщается время представления документов, необходимых для получения муниципальной услуги, и номер кабинета, в который следует обратиться.

2.6.9. Способы получения документов, необходимых для получения услуг, которые являются необходимыми и обязательными для предоставления муниципальной услуги, определяются организациями, предоставляющими такие услуги.

2.6.10. Запрещается требовать от заявителя:

а) представления документов и информации или осуществления действий, в том числе согласований, представление или осуществление которых не предусмотрено нормативными правовыми актами, регулирующими отношения, возникающие в связи с предоставлением муниципальной услуги;

б) представления документов и информации, которые находятся в распоряжении органов, предоставляющих муниципальную услугу, иных государственных органов, органов местного самоуправления и организаций, в соответствии с нормативными правовыми актами Российской Федерации, нормативными правовыми актами Костромской области и муниципальными правовыми актами города Костромы.

2.7. Требования к запросу и документам, необходимым для предоставления муниципальной услуги

ОФИЦИАЛЬНО

ОФИЦИАЛЬНЫЙ САЙТ АДМИНИСТРАЦИИ ГОРОДА КОСТРОМЫ www.gradkostroma.ru

2.7.1. Запрос о предоставлении муниципальной услуги составляется в единственном экземпляре-подлиннике и подписывается заявителем.

2.7.2. Документы, представляемые заявителем в целях предоставления муниципальной услуги, должны соответствовать следующим требованиям:

а) запрос составлен по форме согласно приложению 2 к настоящему Административному регламенту;

б) полномочия лица, обращающегося в Отдел с запросом о предоставлении муниципальной услуги, оформлены в установленном законом порядке (в случае, когда в Отдел обращается представитель заявителя);

в) тексты документов написаны разборчиво от руки или при помощи средств электронно-вычислительной техники;

г) фамилия, имя и отчество заявителя, его место жительства (место нахождения), телефон написаны полностью;

д) в документах отсутствуют неоговоренные исправления;

е) документы не исполнены карандашом.

2.7.3. Документы, необходимые для предоставления муниципальной услуги, могут быть представлены как в подлинниках, так и в копиях, заверенных нотариусом либо выдавшей их организацией. Копии представленных документов могут быть также заверены должностным лицом Отдела на основании предоставления их подлинников.

2.8. Основания для отказа в приеме документов, необходимых для предоставления муниципальной услуги

Оснований для отказа в приеме запроса и документов, необходимых для предоставления муниципальной услуги, нормативными правовыми актами не предусмотрено.

2.9. Основания для отказа в предоставлении муниципальной услуги

2.9.1. В предоставлении муниципальной услуги заявителю отказывается в случае:

а) непредставления документов, определенных пунктами 2.6.1-2.6.2 настоящего Административного регламента и (или) не отвечающих требованиям пунктов 2.7.1-2.7.3 настоящего Административного регламента;

б) представления документов, которые не подтверждают право заявителя на получение муниципальной услуги;

в) если после заключения договора поднайма общая площадь соответствующего жилого помещения на одного проживающего составит менее учетной нормы, а в коммунальной квартире - менее нормы предоставления;

г) проживания или вселения по договору поднайма в жилое помещение гражданина, страдающего одной из тяжелых форм хронических заболеваний, указанных Перечне тяжелых форм хронических заболеваний, при которых невозможно совместное проживание граждан в одной квартире, утвержденных постановлением Правительства Российской Федерации.

2.9.2. В предоставлении муниципальной услуги заявителю Отдел вправе отказать, если в соответствии со статьей 80 Жилищного кодекса Российской Федерации после вселения временных жильцов общая площадь соответствующего жилого помещения на каждого проживающего составит для отдельной квартиры менее учетной нормы, а для коммунальной квартиры - менее нормы предоставления.

2.9.3. В предоставлении муниципальной услуги заявителю Отдел может отказать, если, согласно статье 70 Жилищного кодекса Российской Федерации, после вселения граждан в качестве проживающих совместно с нанимателем членов его семьи общая площадь соответствующего жилого помещения на одного члена семьи составит менее учетной нормы.

2.10. Информация о платности (бесплатности) предоставления муниципальной услуги

Взимание платы за предоставление муниципальной услуги нормативными правовыми актами не предусмотрено.

2.11. Максимальные сроки выполнения отдельных административных действий

2.11.1. Максимальный срок ожидания в очереди при подаче запроса и документов, необходимых для предоставления муниципальной услуги, составляет 15 минут.

2.11.2. Максимальный срок ожидания в очереди при получении результата предоставления муниципальной услуги составляет 15 минут.

2.11.3. Максимальный срок регистрации запроса заявителя в Журнале регистрации входящих документов, который ведется в Отделе в электронной форме, составляет 3 дня с момента его поступления в Отдел.

2.11.4. Максимальный срок выполнения организациями, участвующими в предоставлении муниципальной услуги, действий, предусмотренных пунктами 2.11.1-2.11.3 настоящего Административного регламента, определяется названными организациями.

2.12. Требования к местам предоставления муниципальной услуги

2.12.1. На территории, прилегающей к месторасположению Отдела оборудуются места для парковки автотранспортных средств. На стоянке должно быть не менее 5 мест, из них не менее 1 места - для парковки специальных транспортных средств лиц с ограниченными возможностями передвижения. Доступ заявителей к парковочным местам является бесплатным.

2.12.2. Входы в помещения, в которых предоставляется муниципальная услуга, оборудуются пандусами, расширенными проходами, позволяющими обеспечить беспрепятственный доступ лиц с ограниченными возможностями передвижения, включая лиц, использующих кресла-коляски.

2.12.3. Центральный вход в здание должен быть оборудован информационной табличкой (вывеской), содержащей информацию о наименовании и графике работы Отдела.

2.12.4. Помещения, в которых предоставляется муниципальная услуга, должны соответствовать установленным противопожарным и санитарно-эпидемиологическим правилам и нормативам.

2.12.5. Места предоставления муниципальной услуги должны иметь туалет со свободным доступом к нему в рабочее время.

2.12.6. Помещения, в которых предоставляется муниципальная услуга, включают места для ожидания, места информирования заявителей и заполнения необходимых документов, а также места приема заявителей.

2.12.7. Места для ожидания оборудуются стульями, количество которых определяет-

ся исходя из фактической нагрузки и возможностей для их размещения в здании, но не может составлять менее 2 мест.

2.12.8. Места информирования заявителей и заполнения необходимых документов оборудуются информационными стендами, стульями, столами (стойками), бланками заявлений и необходимыми канцелярскими принадлежностями.

2.12.9. Прием заявителей осуществляется в служебных кабинетах должностных лиц, ведущих прием.

2.12.10. Кабинеты приема заявителей должны быть оборудованы информационными табличками с указанием:

а) номера кабинета;

б) фамилии, имени, отчества и должности лица, ведущего прием;

в) графика приема.

2.12.11. Должностные лица, осуществляющие прием заявителей, обеспечиваются личными идентификационными карточками и (или) настольными табличками.

2.12.12. Места для приема заявителей должны быть снабжены стулом, иметь места для письма и раскладки документов.

2.12.13. В целях обеспечения конфиденциальности сведений о заявителе одним должностным лицом одновременно ведется прием только одного заявителя. Одновременный прием двух и более заявителей не допускается.

2.12.14. Каждое рабочее место должностного лица должно быть оборудовано телефоном, персональным компьютером с возможностью доступа к информационным базам данных, печатающим устройством.

2.12.15. При оборудовании помещений, в которых предоставляется муниципальная услуга, обеспечивается возможность беспрепятственной эвакуации всех заявителей и должностных лиц в случае возникновения чрезвычайной ситуации.

2.13. Показатели доступности и качества муниципальной услуги

2.13.1. Показателями оценки доступности муниципальной услуги являются:

а) транспортная доступность к местам предоставления муниципальной услуги;

б) обеспечение беспрепятственного доступа лиц с ограниченными возможностями передвижения к помещениям, в которых предоставляется муниципальная услуга;

в) количество взаимодействий заявителя с должностными лицами при предоставлении муниципальной услуги и их продолжительность;

г) обеспечение возможности направления заявления и документов, необходимых для предоставления муниципальной услуги, в Отдел по информационно-телекоммуникационным сетям общего доступа, в том числе сети «Интернет», через федеральную государственную информационную систему «Единый портал государственных и муниципальных услуг», государственную информационную систему Костромской области «Региональный портал государственных и муниципальных услуг», по электронной почте в виде электронных документов, подписанных электронной подписью;

д) обеспечение предоставления муниципальной услуги с использованием возможностей в федеральной государственной информационной системе «Единый портал государственных и муниципальных услуг» и государственной информационной системе Костромской области «Региональный портал государственных и муниципальных услуг», в том числе размещение в данных информационных системах информации о порядке предоставления муниципальной услуги;

е) размещение информации о порядке предоставления муниципальной услуги на официальном сайте Администрации города Костромы;

2.13.2. Показателями оценки качества предоставления муниципальной услуги являются:

а) соблюдение срока предоставления муниципальной услуги;

б) соблюдение сроков ожидания в очереди при предоставлении муниципальной услуги;

в) отсутствие поданных в установленном порядке жалоб на решения или действия (бездействия), принятые или осуществленные при предоставлении муниципальной услуги;

г) возможность получения муниципальной услуги в Многофункциональном центре предоставления государственных и муниципальных услуг.

3. Административные процедуры

3.1. Последовательность административных процедур

3.1.1. Предоставление муниципальной услуги включает в себя следующие административные процедуры:

а) прием и регистрация документов заявителя;

б) рассмотрение документов заявителя и принятие решения о предоставлении муниципальной услуги или об отказе в её предоставлении;

в) выдача результата предоставления муниципальной услуги.

3.1.2. Блок-схема описания административного процесса предоставления муниципальной услуги приведена в приложении 4 к настоящему Административному регламенту.

3.2. Прием и регистрация документов заявителя

3.2.1. Основанием для начала административной процедуры приема и регистрации документов заявителя является личное обращение заявителя в Отдел или Многофункциональный центр предоставления государственных и муниципальных услуг с запросом и документами, необходимыми для предоставления муниципальной услуги, либо поступление указанных документов по почте, по информационно-телекоммуникационным сетям общего доступа, в том числе сети Интернет, включая единый портал государственных и муниципальных услуг, электронной почте в виде электронных документов, подписанных электронной цифровой подписью.

3.2.2. При поступлении запроса и документов должностное лицо, ответственное за прием и регистрацию документов заявителя:

а) устанавливает предмет обращения заявителя;

б) проверяет документ, удостоверяющий личность заявителя (в случае личного обращения заявителя);

в) регистрирует поступление запроса в Журнале регистрации заявлений;

г) производит копирование документов, если заявителем не представлены копии документов, необходимых для предоставления муниципальной услуги;

д) удостоверяет копии представленных документов на основании их оригиналов, если они не удостоверены нотариусом или организацией, выдавшей указанные документы;

е) удостоверяет согласие всех совершеннолетних членов семьи на вселение граждан в муниципальное жилое помещение в качестве члена семьи, в качестве временного жильца, по договору поднайма, при отсутствии нотариального удостоверения;

ж) удостоверяет согласие всех нанимателей и проживающих совместно с ними членов их семей, всех собственников и проживающих совместно с ними членов их семей при вселении граждан в жилые помещения, находящиеся в коммунальных квартирах;

з) оформляет расписку о приеме документов по форме согласно приложению 5 к настоящему Административному регламенту и передает ее заявителю (в случае поступления документов по почте – направляет по почте).

3.2.3. При установлении факта отсутствия документов, необходимых для предоставления муниципальной услуги, и (или) несоответствия предоставленных документов требованиям, установленным настоящим Административным регламентом, должностное лицо, ответственное за прием и регистрацию документов заявителя, уведомляет заявителя о наличии препятствий для предоставления муниципальной услуги, объясняет ему содержание выявленных недостатков в представленных документах и предлагает принять меры по их устранению.

3.2.4. При желании заявителя устранить выявленные недостатки, прервав процедуру подачи документов, должностное лицо, ответственное за прием и регистрацию документов заявителя, возвращает заявителю представленные им документы.

3.2.5. Если при установлении факта отсутствия документов, необходимых для предоставления муниципальной услуги, и (или) несоответствия представленных документов требованиям, установленным настоящим Административным регламентом, заявитель настаивает на приеме представленных им документов, должностное лицо, ответственное за прием и регистрацию документов заявителя, принимает от него представленные документы, указывает в запросе на выявленные недостатки и (или) на факт отсутствия необходимых документов.

3.2.6. При отсутствии у заявителя заполненного запроса или неправильном его заполнении, должностное лицо, ответственное за прием и регистрацию документов заявителя, помогает заявителю собственноручно заполнить запрос или заполняет его самостоятельно от руки либо с использованием электронно-вычислительной техники и представляет его на подпись заявителю.

3.2.7. Должностное лицо, ответственное за прием и регистрацию документов заявителя, передает документы, представленные заявителем, начальнику Отдела который рассматривает их, накладывает соответствующую резолюцию и передает должностному лицу, ответственному за рассмотрение документов заявителя.

3.2.8. Результатом административной процедуры является получение должностным лицом, ответственным за рассмотрение документов заявителя, документов, представленных заявителем с резолюцией начальника Отдела.

3.2.9. Максимальный срок выполнения административной процедуры приема и регистрации документов заявителя составляет 3 дня.

3.3. Рассмотрение документов заявителя и принятие решения о предоставлении муниципальной услуги или об отказе в её предоставлении

3.3.1. Основанием для начала административной процедуры рассмотрения документов заявителя и принятия решения о предоставлении муниципальной услуги или об отказе в её предоставлении является получение должностным лицом, ответственным за рассмотрение документов заявителя, запроса и документов, представленных заявителем с резолюцией начальника Отдела.

3.3.2. При поступлении документов должностное лицо, ответственное за рассмотрение документов заявителя:

- а) устанавливает предмет обращения заявителя;
- б) формирует личное дело заявителя.

3.3.3. Осуществляя рассмотрение документов заявителя, должностное лицо, ответственное за рассмотрение документов заявителя:

- а) проверяет полноту представленных документов и соответствие их установленным требованиям в соответствии с разделом 2.7 настоящего Административного регламента;
- б) устанавливает принадлежность заявителя к категории граждан, имеющих право на получение муниципальной услуги;
- в) проверяет наличие у заявителя полномочий на право обращения с запросом о предоставлении муниципальной услуги (в случае, когда с запросом обращается представитель заявителя);
- г) устанавливает наличие у заявителя оснований, предусмотренных действующим законодательством, для получения муниципальной услуги;
- д) устанавливает всех граждан, чье согласие должно быть получено на вселение граждан в муниципальное жилое помещение в качестве членов семьи, в качестве временных жильцов, по договору поднайма;
- е) проверяет наличие согласия всех членов семьи, вселяемых в муниципальное жилое помещение, а также наличие согласия нанимателей, собственников и проживающих совместно с ними членов их семей при вселении граждан в жилые помещения, находящиеся в коммунальных квартирах;
- ж) оценивает размер площади приходящейся на одного человека вселяемого в муниципальное жилое помещение в качестве члена семьи, в качестве временного жильца, по договору поднайма.

3.3.4. В случае установления факта снижения уровня обеспеченности общей площадью жилого помещения на одного проживающего менее учетной нормы (а в случаях, установленных частью 1 статьи 76, частью 1 статьи 80 Жилищного кодекса Российской Федерации – менее нормы предоставления) при вселении в муниципальное жилое помещение граждан в качестве членов семьи, в качестве временных жильцов, по договору поднайма вопрос о возможности вселения этих граждан передается на рассмотрение жилищной комиссии города Костромы.

3.3.5. При отсутствии предусмотренных разделом 2.9 настоящего Административного регламента оснований для отказа в предоставлении муниципальной услуги, а в случае, предусмотренном пунктом 3.3.4 настоящего Административного регламента, и с учетом решения жилищной комиссии города Костромы, должностное лицо, ответственное за рассмотрение документов заявителя, осуществляет подготовку проекта разрешения на вселение граждан в муниципальное жилое помещение в качестве членов семьи, в качестве временных жильцов, по договору поднайма (далее – проект разрешения) по форме согласно приложению 6 к настоящему Административному регламенту.

3.3.6. При наличии предусмотренных разделом 2.9 настоящего Административного регламента оснований для отказа в предоставлении муниципальной услуги, а в случае, предусмотренном пунктом 3.3.4 настоящего Административного регламента, и с учетом решения жилищной комиссии города Костромы, должностное лицо, ответственное за рассмотрение документов заявителя, осуществляет подготовку проекта уведомления об отказе в выдаче разрешения на вселение граждан в муниципальное жилое помещение в качестве членов семьи, в качестве временных жильцов, по договору поднайма (далее – проект уведомления об отказе) по форме согласно приложению 7 к настоящему Административному регламенту.

3.3.7. Должностное лицо, ответственное за рассмотрение документов заявителя, передает проект разрешения либо проект уведомления вместе с личным делом заявителя начальнику Отдела.

3.3.8. Начальник Отдела проверяет правомерность принятия решения о выдаче разрешения либо уведомления об отказе, подписывает разрешение либо уведомление об отказе и передает документы должностному лицу, ответственному за выдачу документов заявителю.

3.3.9. В случае, если при выполнении административных действий, предусмотренных пунктом 3.3.8 настоящего Административного регламента, начальником Отдела будет выявлено несоответствие проекта разрешения либо проекта уведомления нормативным правовым актам, он ставит об этом соответствующую резолюцию и обеспечивает передачу проекта разрешения либо проекта уведомления вместе с личным делом заявителя должностному лицу, ответственному за рассмотрение документов заявителя, для устранения выявленных нарушений и повторного направления на подписание.

3.3.10. Результатом административной процедуры рассмотрения документов заявителя и принятия решения о предоставлении муниципальной услуги или об отказе в её предоставлении является получение должностным лицом, ответственным за выдачу документов заявителю, разрешения либо уведомления об отказе, подписанных начальником Отдела.

3.3.11. Максимальный срок выполнения административной процедуры рассмотрения документов заявителя и принятия решения о предоставлении муниципальной услуги или об отказе в её предоставлении составляет 26 дней.

3.4. Выдача результата предоставления муниципальной услуги

3.4.1. Основанием для начала административной процедуры выдачи результата предоставления муниципальной услуги заявителю является получение должностным лицом, ответственным за выдачу документов заявителю, разрешения либо уведомления об отказе, подписанных начальником Отдела.

3.4.2. При получении разрешения на вселение граждан в муниципальные жилые помещения в качестве временных жильцов либо уведомления об отказе, должностное лицо, ответственное за выдачу документов заявителю:

- а) информирует заявителя о результате рассмотрения запроса;
- б) выдает (направляет по почте) заявителю разрешение на вселение граждан в муниципальные жилые помещения в качестве временных жильцов либо уведомление об отказе;
- в) регистрирует факт выдачи (направления по почте) заявителю разрешения на вселение граждан в муниципальные жилые помещения в качестве временных жильцов либо уведомления об отказе в Журнале регистрации исходящих документов.

3.4.3. При получении разрешения на вселение граждан в муниципальные жилые помещения в качестве члена семьи, по договору поднайма должностное лицо, ответственное за выдачу документов заявителю:

- а) направляет уведомление о продлении срока оказания муниципальной услуги по форме согласно приложению 8 к настоящему Административному регламенту на 15 календарных дней и приглашает заявителя и вселяемое лицо (в случае заключения договора поднайма) прибыть в течение 10 календарных дней со дня получения уведомления в Отдел для оформления дополнительного соглашения к договору социального найма либо договора поднайма;

- б) оформляет дополнительное соглашение к договору социального найма по форме согласно приложению 9 к настоящему Административному регламенту, в двух экземплярах: для Отдела и заявителя либо договор поднайма, согласно приложению 10 к настоящему Административному регламенту, по одному экземпляру для Отдела, заявителя и вселяемого (-ых) лица (лиц) и предоставляет экземпляры данных документов на подпись начальнику Отдела, заявителю и при заключении договора поднайма – вселяемому(-ым) лицу(-ам);

- в) регистрирует дополнительное соглашение к договору социального найма в Книге регистрации договоров социального найма;

- г) регистрирует договор поднайма в Книге договоров поднайма жилого помещения;
- д) выдает разрешение на вселение граждан в муниципальные жилые помещения в качестве члена семьи, по договору поднайма, а также один экземпляр дополнительного соглашения к договору социального найма заявителю, оставшийся экземпляр направляет в соответствующее дело согласно номенклатуре дел, утвержденной в Отделе;

- е) выдает разрешение на вселение граждан в муниципальные жилые помещения в качестве члена семьи, по договору поднайма, а также по одному экземпляру договора поднайма заявителю, вселяемому(-ым) лицу(-ам), оставшийся экземпляр направляет в соответствующее дело согласно номенклатуре дел, утвержденной в Отделе;

- ж) регистрирует факт выдачи заявителю разрешения на вселение граждан в муниципальные жилые помещения в качестве члена семьи, по договору поднайма либо уведомления об отказе в Журнале регистрации исходящих документов.

3.4.4. Результатом выполнения административной процедуры выдачи заявителю результата предоставления муниципальной услуги является выдача заявителю (направление по почте) следующих документов:

- а) разрешение на вселение граждан в муниципальные жилые помещения в качестве временных жильцов;
- б) разрешение на вселение граждан в муниципальные жилые помещения в качестве члена семьи и дополнительного соглашения к договору социального найма;
- в) разрешение на вселение граждан в муниципальные жилые помещения по договору поднайма и договора поднайма;
- г) уведомления об отказе в выдаче разрешения на вселение граждан в муниципальные жилые помещения в качестве членов семьи, в качестве временных жильцов, по договору поднайма.

3.4.5. Максимальный срок выполнения административной процедуры выдачи заявителю результата предоставления муниципальной услуги составляет:

- а) в случае, указанном в пункте 3.4.2 настоящего Административного регламента – 1 рабочий день;
- б) в случае, указанном в пункте 3.4.3 настоящего Административного регламента – 15 календарных дней.

4. Порядок и формы контроля за предоставлением муниципальной услуги

4.1. Текущий контроль за соблюдением требований к порядку предоставления муниципальной услуги

4.1.1. Начальник Отдела осуществляет текущий контроль за соблюдением должностными лицами, обеспечивающими предоставление муниципальной услуги, порядка предоставления муниципальной услуги.

4.1.2. Текущий контроль осуществляется путем проведения начальником Отдела

ОФИЦИАЛЬНО

ОФИЦИАЛЬНЫЙ САЙТ АДМИНИСТРАЦИИ ГОРОДА КОСТРОМЫ www.gradkostroma.ru

проверок выполнения должностными лицами, обеспечивающими предоставление муниципальной услуги, требований нормативных правовых актов, регулирующих порядок предоставления муниципальной услуги, в том числе требований настоящего Административного регламента.

4.1.3. Контроль за соблюдением требований к порядку предоставления муниципальной услуги включает проведение проверок, выявление и устранение нарушений прав заявителей, рассмотрение, принятие решений и подготовку ответов на обращения заявителей, содержащих жалобы на решения, действия (бездействие) должностных лиц, обеспечивающих предоставление муниципальной услуги.

4.2. Плановые и внеплановые проверки полноты и качества предоставления муниципальной услуги

4.2.1. Начальник Отдела или уполномоченные лица проводят проверки полноты и качества предоставления муниципальной услуги должностными лицами Отдела и должностными лицами МКУ города Костромы «Центр регистрации граждан», обеспечивающими предоставление муниципальной услуги.

4.2.2. Проверки могут быть плановыми на основании планов работы Администрации города Костромы, Отдела либо внеплановыми, проводимыми, в том числе по жалобе заявителей на своевременность, полноту и качество предоставления муниципальной услуги.

4.2.3. По результатам проведенной проверки составляется справка, в которой описываются выявленные недостатки и предложения по их устранению.

4.3. Ответственность должностных лиц Администрации за решения или действия (бездействие), принимаемые или осуществляемые ими в ходе предоставления муниципальной услуги

4.3.1. Должностные лица Отдела и должностные лица МКУ города Костромы «Центр регистрации граждан» несут ответственность за несоблюдение сроков и последовательности выполнения административных процедур, предусмотренных настоящим Административным регламентом.

4.3.2. В случае выявления нарушений должностное лицо может быть привлечено к административной ответственности в соответствии с Кодексом Костромской области об административных правонарушениях и (или) дисциплинарной ответственности в соответствии с Трудовым кодексом Российской Федерации.

5. Досудебный (внесудебный) порядок обжалования решений или действий (бездействия), принятых или осуществленных в ходе предоставления муниципальной услуги

5.1. Заявитель может обратиться с жалобой в следующих случаях:

а) нарушение срока регистрации запроса заявителя о предоставлении муниципальной услуги;

б) нарушение срока предоставления муниципальной услуги;

в) требование у заявителя документов, не предусмотренных нормативными правовыми актами Российской Федерации, нормативными правовыми актами Костромской области, муниципальными правовыми актами города Костромы для предоставления муниципальной услуги;

г) отказ в приеме документов, предоставление которых предусмотрено нормативными правовыми актами Российской Федерации, нормативными правовыми актами Костромской области, муниципальными правовыми актами города Костромы для предоставления муниципальной услуги, у заявителя;

д) отказ в предоставлении муниципальной услуги, если основания отказа не предусмотрены федеральными законами и принятыми в соответствии с ними иными норма-

тивными правовыми актами Российской Федерации, нормативными правовыми актами Костромской области, муниципальными правовыми актами города Костромы;

е) затребование с заявителя при предоставлении муниципальной услуги платы, не предусмотренной нормативными правовыми актами Российской Федерации, нормативными правовыми актами Костромской области, муниципальными правовыми актами города Костромы;

ж) отказ органа, предоставляющего муниципальную услугу, должностного лица органа, предоставляющего муниципальную услугу, в исправлении допущенных опечаток и ошибок в выданных в результате предоставления муниципальной услуги документах либо нарушение установленного срока таких исправлений.

5.2. Жалоба подается в письменной форме на бумажном носителе, в электронной форме на имя главы Администрации города Костромы либо начальника Отдела.

5.3. Жалоба должна содержать:

а) наименование органа, предоставляющего муниципальную услугу, должностного лица, предоставляющего муниципальную услугу, муниципального служащего, решения и действия (бездействие) которых обжалуются;

б) фамилию, имя, отчество (последнее - при наличии), сведения о месте жительства физического лица - заявителя либо наименование, а также номер (номера) контактного телефона, адрес (адреса) электронной почты (при наличии) и почтовый адрес, по которым должен быть направлен ответ заявителю;

в) сведения об обжалуемых решениях и действиях (бездействии) органа, предоставляющего муниципальную услугу, должностных лиц, муниципальных служащих;

г) доводы, на основании которых заявитель не согласен с решением и действием (бездействием) органа, предоставляющего муниципальную услугу, должностных лиц или муниципальных служащих; документы (при наличии), подтверждающие доводы заявителя, либо их копии.

5.4. Жалоба, поступившая в орган, предоставляющий муниципальную услугу, подлежит рассмотрению в течение пятнадцати рабочих дней со дня ее регистрации, а в случае обжалования отказа органа, предоставляющего муниципальную услугу, должностных лиц или муниципальных служащих в принятии документов у заявителя либо в исправлении допущенных опечаток и ошибок или в случае обжалования нарушения установленного срока таких исправлений - в течение пяти рабочих дней со дня ее регистрации.

5.5. По результатам рассмотрения жалобы орган, предоставляющий муниципальную услугу, принимает одно из следующих решений:

а) удовлетворяет жалобу, в том числе в форме отмены принятого решения, исправления допущенных органом, предоставляющим муниципальную услугу, опечаток и ошибок в выданных в результате предоставления муниципальной услуги документах, возврата заявителю денежных средств, взимание которых не предусмотрено нормативными правовыми актами Российской Федерации, нормативными правовыми актами Костромской области, муниципальными правовыми актами города Костромы, а также в иных формах;

б) отказывает в удовлетворении жалобы.

5.6. Не позднее дня, следующего за днем принятия решения, указанного в пункте 5.5 настоящего Административного регламента, заявителю в письменной форме или по желанию заявителя в электронной форме направляется мотивированный ответ о результатах рассмотрения жалобы.

5.7. В случае установления в ходе или по результатам рассмотрения жалобы признаков состава административного или уголовного правонарушения должностное лицо, уполномоченное на рассмотрение жалоб, незамедлительно направляет имеющиеся материалы в органы прокуратуры.

5.8. Заявитель, считающий, что решения или действия (бездействие) должностных лиц Отдела нарушают его права, свободы или законные интересы, имеет право на обжалование таких решений или действий (бездействие) в судебном порядке в соответствии с законодательством Российской Федерации.

Приложение 1 к Административному регламенту предоставления Администрацией города Костромы муниципальной услуги по выдаче разрешений на вселение граждан в муниципальные жилые помещения в качестве членов семьи, в качестве временных жильцов, по договору поднайма

Форма предоставления информации об организациях, участвующих в предоставлении муниципальной услуги

Информация о месте нахождения, графике работы, справочных телефонах, а также адресе официального сайта и электронной почты организаций, участвующих в предоставлении муниципальной услуги

Наименование организации, местонахождение	Режим работы	Номера контактных телефонов	Адрес официального сайта в сети Интернет	Адрес электронной почты
Костромской городской филиал ГП «Кострома-облтехинвентаризация» 156013, РФ, г. Кострома, ул. Калиновская, 38	Пн. – Пт. 08.00 – 19.00 Сб. – 08.00 – 13.00 Вс. – выходной	(4942) 41 94 11	www.kobti.ru	kgf@kobti.ru
Костромской городской филиал ГП «Кострома-облтехинвентаризация» 156010, РФ, г. Кострома, мкр. Паново, 20	Пн – Пт 09.00 – 18.00, перерыв с 12.30 до 13.30 Сб, Вс – выходной	(4942) 33 61 34	www.kobti.ru	kgf@kobti.ru
Муниципальное казённое учреждение г. Костромы «Центр регистрации граждан» 156000, РФ, г. Кострома, ул. Советская, 3	Пн, Ср-Пт 08.00 – 17.00, перерыв с 12.00 до 13.00 Вт 08.00 – 12.00 Сб, Вс – выходной	(4942) 37 15 30	-	-

Приложение 2 к Административному регламенту предоставления Администрацией города Костромы муниципальной услуги по выдаче разрешений на вселение граждан в муниципальные жилые помещения в качестве членов семьи, в качестве временных жильцов, по договору поднайма

Форма запроса о разрешении на вселение граждан в муниципальные жилые помещения в качестве членов семьи, в качестве временных жильцов, по договору поднайма

В Отдел обеспечения реализации прав граждан на жилище Администрации города Костромы от _____ (фамилия, имя, отчество гражданина), проживающего по адресу: _____, паспорт _____ (серия, кем, когда выдан) Телефон _____

ЗАПРОС

Прошу разрешить вселение с регистрацией по месту _____
(жительства, пребывания)
в муниципальном жилом помещении по адресу: город Кострома _____

гражданина _____
в качестве _____
(члена семьи, временного жильца, по договору поднайма)
сроком на _____.

Я, _____
согласен на вселение с регистрацией по месту _____
(жительства, пребывания)
в муниципальное жилое помещение по адресу: город Кострома _____

гражданина _____
в качестве _____
(члена семьи, временного жильца, по договору поднайма)
сроком на _____.

(дата, подпись, инициалы, фамилия)

К запросу прилагаю следующие документы:

- а) копия документа, удостоверяющего личность заявителя на _____ листах в 1 экземпляре;
- б) копия (-ии) документа (-ов), удостоверяющего (-их) личность (-ти), вселяемого (-ых) гражданина (-граждан) на _____ листах в 1 экземпляре;
- в) справка о составе семьи формы № 6 из МКУ города Костромы «Центр регистрации граждан» на _____ листах в 1 экземпляре;
- г) нотариально заверенное либо подготовленное в присутствии специалиста Отдела письменное согласие всех совершеннолетних членов семьи на вселение граждан в муниципальное жилое помещение в качестве члена семьи, в качестве временного жильца, по договору поднайма на _____ листах в 1 экземпляре;
- д) нотариально заверенное либо подготовленное в присутствии специалиста Отдела согласие всех нанимателей и проживающих совместно с ними членов их семей, всех собственников и проживающих совместно с ними членов их семей в случаях, предусмотренных частью 2 статьи 76 Жилищного кодекса Российской Федерации на _____ листах в 1 экземпляре;
- е) заявление вселяемых граждан на вселение в муниципальное жилое помещение в качестве члена семьи, в качестве временного жильца, по договору поднайма по форме согласно приложению 2 к настоящему Административному регламенту на _____ листах в 1 экземпляре;
- ж) справки медицинских учреждений об отсутствии у вселяемого гражданина по договору поднайма, а также у проживающих в муниципальном жилом помещении лиц одной из тяжелых форм хронических заболеваний, указанных в Перечне тяжелых форм хронических заболеваний, при которых невозможно совместное проживание граждан в одной квартире, утвержденных постановлением Правительства Российской Федерации на _____ листах в 1 экземпляре;
- з) справка о данных технического учета по жилому помещению в жилом доме, выданная организацией по техническому учету и инвентаризации объектов недвижимости на _____ листах в 1 экземпляре.

(дата, подпись, инициалы, фамилия)

Приложение 3 к Административному регламенту предоставления Администрацией города Костромы муниципальной услуги по выдаче разрешений на вселение граждан в муниципальные жилые помещения в качестве членов семьи, в качестве временных жильцов, по договору поднайма

Форма заявления на вселение граждан в муниципальное жилое помещение в качестве члена семьи, в качестве временного жильца, по договору поднайма

В Отдел обеспечения реализации прав граждан на жилище Администрации г. Костромы

от _____

ЗАЯВЛЕНИЕ

Прошу разрешить вселение меня _____

в муниципальное жилое помещение по адресу: _____

в качестве _____ с регистрацией _____ на срок _____.

дата _____ подпись _____ расшифровка (Ф. И. О. полностью)

Приложение 4 к Административному регламенту предоставления Администрацией города Костромы муниципальной услуги по выдаче разрешений на вселение граждан в муниципальные жилые помещения в качестве членов семьи, в качестве временных жильцов, по договору поднайма

БЛОК-СХЕМА описания административного процесса предоставления муниципальной услуги



Приложение 5 к Административному регламенту предоставления Администрацией города Костромы муниципальной услуги по выдаче разрешений на вселение граждан в муниципальные жилые помещения в качестве членов семьи, в качестве временных жильцов, по договору поднайма

Форма расписки о приеме документов

РАСПИСКА

Запрос и документы _____ (Ф.И.О. заявителя)

приняты в соответствии с описью.

Перечень документов:

- а) копия документа, удостоверяющего личность заявителя на _____ листах в 1 экземпляре;
- б) копия (-ии) документа (-ов), удостоверяющего (-их) личность (-ти), вселяемого (-ых) гражданина (-граждан) на _____ листах в 1 экземпляре;
- в) справка о составе семьи формы № 6 из МКУ города Костромы «Центр регистрации граждан» на _____ листах в 1 экземпляре;
- г) нотариально заверенное либо подготовленное в присутствии специалиста Отдела письменное согласие всех совершеннолетних членов семьи на вселение граждан в муниципальное жилое помещение в качестве члена семьи, в качестве временного жильца, по договору поднайма на _____ листах в 1 экземпляре;
- д) нотариально заверенное либо подготовленное в присутствии специалиста Отдела согласие всех нанимателей и проживающих совместно с ними членов их семей, всех собственников и проживающих совместно с ними членов их семей в случаях, предусмотренных частью 2 статьи 76 Жилищного кодекса Российской Федерации на _____ листах в 1 экземпляре;
- е) заявление вселяемых граждан на вселение в муниципальное жилое помещение в качестве члена семьи, в качестве временного жильца, по договору поднайма по форме согласно приложению 2 к настоящему Административному регламенту на _____ листах в 1 экземпляре;
- ж) справки медицинских учреждений об отсутствии у вселяемого гражданина по договору поднайма, а также у проживающих в муниципальном жилом помещении лиц одной из тяжелых форм хронических заболеваний, указанных в Перечне тяжелых форм хронических заболеваний, при которых невозможно совместное проживание граждан в одной квартире, утвержденных постановлением Правительства Российской Федерации на _____ листах в 1 экземпляре;
- з) справка о данных технического учета по жилому помещению в жилом доме, выданная организацией по техническому учету и инвентаризации объектов недвижимости на _____ листах в 1 экземпляре

Регистрационный номер _____ дата _____

Подпись должностного лица, принявшего документы _____ /И. О. Фамилия/

ОФИЦИАЛЬНО

ОФИЦИАЛЬНЫЙ САЙТ АДМИНИСТРАЦИИ ГОРОДА КОСТРОМЫ www.gradkostroma.ru

Приложение 6 к Административному регламенту предоставления Администрацией города Костромы муниципальной услуги по выдаче разрешений на вселение граждан в муниципальные жилые помещения в качестве членов семьи, в качестве временных жильцов, по договору поднайма

Форма разрешения на вселение граждан в муниципальные жилые помещения в качестве членов семьи, в качестве временных жильцов, по договору поднайма



АДМИНИСТРАЦИЯ
ГОРОДА КОСТРОМЫ

Отдел
обеспечения реализации
прав граждан на жилище

Советская ул., 3, г. Кострома, 156000
Тел. (4942) 31-86-65, факс (4942) 31-41-02
Ogilprav@admgor.kostroma.net

№ _____
На № _____ от _____

Разрешение на вселение граждан в муниципальные жилые помещения в качестве членов семьи, в качестве временных жильцов, по договору поднайма

Отделом обеспечения реализации прав граждан на жилище Администрации города Костромы (далее – Отдел) рассмотрен Ваш запрос от «___» _____ 20__ года № _____ о выдаче разрешения на вселение граждан в муниципальные жилые помещения в качестве членов семьи, в качестве временных жильцов, по договору поднайма.

Уведомляем Вас, что по результатам рассмотрения запроса и представленных документов на основании статьи _____ Жилищного кодекса Российской Федерации Отдел не возражает против вселения гражданина _____ в муниципальное жилое помещение по адресу: город Кострома, _____ с регистрацией по месту (жительства, пребывания) _____ (в качестве члена семьи, временного жильца, по договору поднайма) сроком на _____.

Начальник Отдела _____

Приложение 7 к Административному регламенту предоставления Администрацией города Костромы муниципальной услуги по выдаче разрешений на вселение граждан в муниципальные жилые помещения в качестве членов семьи, в качестве временных жильцов, по договору поднайма

Форма уведомления об отказе во вселении граждан в муниципальные жилые помещения в качестве членов семьи, в качестве временных жильцов, по договору поднайма



АДМИНИСТРАЦИЯ
ГОРОДА КОСТРОМЫ

Отдел
обеспечения реализации
прав граждан на жилище

Советская ул., 3, г. Кострома, 156000
Тел. (4942) 31-86-65, факс (4942) 31-41-02
Ogilprav@admgor.kostroma.net

№ _____
На № _____ от _____

УВЕДОМЛЕНИЕ

об отказе в выдаче разрешения на вселение граждан в муниципальные жилые помещения в качестве членов семьи, в качестве временных жильцов, по договору поднайма

Отделом обеспечения реализации прав граждан на жилище Администрации города Костромы рассмотрен Ваш запрос от «___» _____ 20__ года № _____ о выдаче разрешения на вселение граждан в муниципальные жилые помещения в качестве членов семьи, в качестве временных жильцов, по договору поднайма.

Уведомляем Вас, что по результатам рассмотрения запроса и представленных документов на основании пункта _____ раздела 2.9 Административного регламента предоставления Администрацией города Костромы муниципальной услуги по выдаче разрешений на вселение граждан в муниципальные жилые помещения в качестве членов семьи, в качестве временных

жильцов, по договору поднайма, принято решение об отказе в выдаче разрешения на вселение гражданина _____

в муниципальное жилое помещение по адресу: город Кострома _____

(в качестве члена семьи, временного жильца, по договору поднайма)
в связи с _____
(конкретная причина отказа в предоставлении муниципальной услуги)

Начальник Отдела _____ (подпись) _____ (И. О. Фамилия)
М.П. _____

Приложение 8 к Административному регламенту предоставления Администрацией города Костромы муниципальной услуги по выдаче разрешений на вселение граждан в муниципальные жилые помещения в качестве членов семьи, в качестве временных жильцов, по договору поднайма

Форма уведомления о продлении срока предоставления муниципальной услуги



АДМИНИСТРАЦИЯ
ГОРОДА КОСТРОМЫ

Отдел
обеспечения реализации
прав граждан на жилище

Советская ул., 3, г. Кострома, 156000
Тел. (4942) 31-86-65, факс (4942) 31-41-02
Ogilprav@admgor.kostroma.net

№ _____
На № _____ от _____

_____ (Ф.И.О. заявителя)

_____ (адрес места жительства)

УВЕДОМЛЕНИЕ

о продлении срока предоставления муниципальной услуги

Отделом обеспечения реализации прав граждан на жилище Администрации города Костромы (далее – Отдел) рассмотрен Ваш запрос от «___» _____ 20__ года № _____ о выдаче разрешения на вселение граждан в муниципальные жилые помещения в качестве членов семьи, в качестве временных жильцов, по договору поднайма.

Уведомляем Вас, что по результатам рассмотрения запроса и представленных документов начальником Отдела подписано разрешение на вселение граждан _____

в муниципальное жилое помещение по адресу: город Кострома _____

(в качестве членов семьи, по договору поднайма)

На основании пункта 3.4.3 Административного регламента предоставления Администрацией города Костромы муниципальной услуги по выдаче разрешений на вселение граждан в муниципальные жилые помещения в качестве членов семьи, в качестве временных жильцов, уведомляем Вас о продлении срока предоставления муниципальной услуги на 15 календарных дней для подготовки дополнительного соглашения к договору социального найма / договора поднайма.

Приглашаем Вас (в случае заключения договора поднайма и вселяемого гражданина _____)

(Ф. И. О. вселяемого по договору поднайма гражданина)
прибыть в течение 10 календарных дней со дня получения настоящего уведомления в Отдел для оформления дополнительного соглашения к договору социального найма либо договора поднайма (нужное – подчеркнуть).

Начальник Отдела _____ (подпись) _____ (И. О. Фамилия)

Приложение 9 к Административному регламенту предоставления Администрацией города Костромы муниципальной услуги по выдаче разрешений на вселение граждан в муниципальные жилые помещения в качестве членов семьи, в качестве временных жильцов, по договору поднайма

Форма дополнительного соглашения к договору социального найма

ДОПОЛНИТЕЛЬНОЕ СОГЛАШЕНИЕ
к ДОГОВОРУ СОЦИАЛЬНОГО НАЙМА ЖИЛОГО ПОМЕЩЕНИЯ

№ _____ от _____

город Кострома _____ 20__ года

ОФИЦИАЛЬНО

ОФИЦИАЛЬНЫЙ САЙТ АДМИНИСТРАЦИИ ГОРОДА КОСТРОМЫ www.gradkostroma.ru

4.5. Все изменения, дополнения к настоящему договору действительны, если они изложены в письменной форме, подписаны сторонами настоящего договора и согласованы с Наймодателем.

5. Прочие условия

5.1. Стороны договора гарантируют, что условия, при которых законодательством Российской Федерации не допускается передача жилого помещения в поднаем, на момент заключения настоящего договора отсутствуют.

5.2. По вопросам, не предусмотренным настоящим договором, стороны руководствуются Жилищным кодексом Российской Федерации, другими законами и нормативно-правовыми актами Российской Федерации, Костромской области и муниципальными правовыми актами города Костромы.

5.3. Споры, которые могут возникнуть между сторонами по настоящему договору, разрешаются в порядке, предусмотренном законодательством Российской Федерации.

5.4. Если стороны настоящего договора не установят срок договора поднайма, то такой договор считается заключенным на один год.

5.5. Договор вступает в законную силу с момента его подписания сторонами настоящего договора и согласования с Наймодателем.

5.6. Настоящий договор составлен в 3-х экземплярах, один из которых хранится у Нанимателя, один – у Поднанимателя, оставшийся экземпляр – в Отделе обеспечения реализации прав граждан на жилище Администрации города Костромы (Наймодателя). Все экземпляры имеют одинаковую юридическую силу.

Поднаниматель _____
(подпись) (Фамилия, Имя, Отчество)

Наниматель _____
(подпись) (Фамилия, Имя, Отчество)

Против сдачи внаем жилой площади не возражаю.
(Подписи всех совершеннолетних членов семьи Нанимателя, проживающих в этой квартире)

Подписи _____ Ф. И. О.

Согласовано:

Наймодатель в лице _____

(подпись)
М.П.»

2. Настоящее постановление вступает в силу со дня его официального опубликования.

Глава Администрации города Костромы В.В. ЕМЕЦ.

Администрация города Костромы

ПОСТАНОВЛЕНИЕ

23 октября 2013 года

№ 2434

О внесении изменений в постановление

**Администрации города Костромы от 4 апреля 2012 года № 613
«Об утверждении Административного регламента предоставления
Администрацией города Костромы муниципальной услуги
по выдаче, продлению и закрытию разрешений, предоставляющих
право производства на территории города Костромы
земляных работ»**

В соответствии с решением Думы города Костромы от 13 сентября 2012 года № 135 «Об утверждении структуры Администрации города Костромы», распоряжением Администрации города Костромы от 10 июля 2013 года № 260-рг «О создании в структуре Управления муниципальных инспекций Администрации города Костромы и определении предметов его ведения», руководствуясь статьями 42, 44, частью 1 статьи 57 Устава города Костромы,

ПОСТАНОВЛЯЮ:

1. Внести в постановление Администрации города Костромы от 4 апреля 2012 года № 613 «Об утверждении Административного регламента предоставления Администрацией города Костромы муниципальной услуги по выдаче, продлению и закрытию разрешений, предоставляющих право производства на территории города Костромы земляных работ» (с изменениями, внесенными постановлением Администрации города Костромы от 22 февраля 2013 года № 304) следующие изменения:

1.1. абзац первый пункта 3 изложить в следующей редакции:

«3. Начальнику Управления муниципальных инспекций Администрации города Костромы (П. В. Сурикову) обеспечить»;

1.2. в Административном регламенте предоставления Администрацией города Костромы муниципальной услуги по выдаче, продлению и закрытию разрешений, предоставляющих право на производство на территории города Костромы земляных работ:

1.2.1. в пункте 1.3.1:

1.2.1.1. в подпункте «а» слова «благоустройства территорий и дорожной деятельно-

сти Комитета городского хозяйства» заменить словами «муниципальных инспекций»;

1.2.1.2. в подпункте «б» слова «gkh@admgor.kostroma.net» заменить словами «umi@admgor.kostroma.net»;

1.2.1.3. в подпункте «г» цифры «42-62-12» заменить цифрами «42-43-48»;

1.2.2. в подпункте «б» пункта 1.3.4 слова «в Комитет городского хозяйства Администрации города Костромы (далее также – Комитет)» заменить словами «в Управление муниципальных инспекций Администрации города Костромы (далее также – Управление)»;

1.2.3. пункт 2.2.1 изложить в следующей редакции:

«2.2.1. От имени Администрации города Костромы выдачу, продление и закрытие разрешений, предоставляющих право на производство на территории города Костромы земляных работ, осуществляет отдел инженерно-технического контроля Управления муниципальных инспекций Администрации города Костромы в соответствии с Положением об отделе инженерно-технического контроля Управления муниципальных инспекций Администрации города Костромы, утвержденным постановлением Администрации города Костромы от 18 сентября 2013 года № 2069.»;

1.2.4. в пункте 2.2.2:

1.2.4.1. подпункт «в» признать утратившим силу;

1.2.4.2. в подпункте «е» после слов «на муниципальных территориях» дополнить словами «, за исключением парков и скверов.»;

1.2.4.3. в подпункте «и» слова «ООО "Костромская теплоэнергетическая компания"» заменить словами «ОАО «Костромская областная энергетическая компания»»;

1.2.4.4. в подпункте «к» слова «ОАО "Костромаоблгаз"» заменить словами «ОАО «Газпром газораспределение Кострома»»;

1.2.4.5. в подпункте «п» слова «Комитета городского хозяйства» исключить;

1.2.4.6. дополнить подпунктами «т»-«у» следующего содержания:

«т) муниципальным бюджетным учреждением города Костромы «Чистый город» в случае, если земляные работы производятся в парках и скверах города Костромы;

у) собственниками автомобильных дорог, если земляные работы необходимо произвести на частной автомобильной дороге.»;

1.2.5. дополнить пунктом 2.6.8 следующего содержания:

«2.6.8. Для получения справок-условий заявитель обращается к собственникам или иным правообладателям инженерных коммуникаций и (или) собственникам или иным правообладателям территорий, попадающих в зону производства земляных работ. В случае производства земляных работ на территории автомобильных дорог общего пользования местного значения, находящихся в муниципальной казне, заявитель обращается за выдачей справок-условий в муниципальное учреждение города Костромы, предметом деятельности которого является создание условий для надлежащего содержания и эксплуатации автомобильных дорог местного значения.»;

1.2.6. подпункт «г» пункта 2.9 изложить в следующей редакции:

«г) если производство земляных работ не согласовано собственниками или иными правообладателями инженерных коммуникаций и (или) собственниками или иными правообладателями территорий, попадающих в зону производства земляных работ.»;

1.2.7. в пункте 2.12.1 слова «30 минут» заменить словами «15 минут»;

1.2.8. в пункте 2.12.2 слова «30 минут» заменить словами «15 минут»;

1.2.9. в пункте 2.12.3 слово «Комитет» заменить словом «Управление» в советующем падеже;

1.2.10. в абзаце втором пункта 3.3.4 слово «Комитета» заменить словом «Управления»;

1.2.11. в пункте 3.3.5 слова «председателя Комитета» заменить словами «начальника Управления»;

1.2.12. в абзаце третьем пункта 3.3.9 слово «Комитета» заменить словом «Управления»;

1.2.13. в пункте 3.4.1 слово «Комитета» заменить словом «Управления»;

1.2.14. в подпункте «б» пункта 3.4.2 слова «председателя Комитета» заменить словами «начальника Управления»;

1.2.15. в пункте 3.4.3 слова «председателя Комитета» заменить словами «начальника Управления»;

1.2.16. в пункте 4.1.1 слова «Председатель Комитета городского хозяйства Администрации города Костромы» заменить словами «Начальник Управления»;

1.2.17. в пункте 4.1.2 слова «председателем Комитета» заменить словами «начальником Управления»;

1.2.18. в пункте 4.2.1 слова «председатель Комитета» заменить словами «начальником Управления», слова «лицами Комитета» заменить словами «лицами Управления»;

1.2.19. в пункте 4.2.2 слово «Комитета» заменить словом «Управления»;

1.2.20. в пункте 5.2 слова «в Комитет» заменить словами «в Управление», слова «председателя Комитета» заменить словами «начальника Управления»;

1.2.21. в пункте 5.5 слово «Комитет» заменить словом «Управление»;

1.2.22. в пункте 5.6 слово «Комитет» заменить словом «Управление»;

1.2.23. в пункте 5.9 слово «Комитета» заменить словом «Управления»;

1.2.24. в приложении 1:

1.2.24.1. строку:

Управление городского пассажирского транспорта Комитета городского хозяйства Администрации города Костромы	Пн – Пт 09.00 – 18.00 перерыв с 13.00 до 14.00	Ул. Депутатская, дом 47, (4942) 31-07-22	www. gradkostroma. ru	transport@admgor. kostroma.net
--	---	--	-----------------------------	-----------------------------------

изложить в следующей редакции:

Управление городского пассажирского транспорта Администрации города Костромы	Пн – Пт 09.00 – 18.00 перерыв с 13.00 до 14.00	Ул. Депутатская, дом 47, (4942) 31-07-22	www. gradkostroma. ru	transport@admgor. kostroma.net
--	---	--	-----------------------------	-----------------------------------

1.2.24.2. строку:

« Уполномоченные территориальные органы (в зависимости от места проведения земляных работ)				
- Управление Заволжским районом города Костромы	Пн. – Пт.: с 9.00 до 18.00, Перерыв с 13.00 до 14.00	ул. Голубкова, дом 6, телефон (4942) 53-18-41	www.gradkostroma.ru	uzr@admgor.kostroma.net
- Управление Центральным районом города Костромы	Пн. – Пт.: с 9.00 до 18.00, перерыв с 13.00 до 14.00	Площадь Конституции, дом 2, телефон (4942) 42-43-48	www.gradkostroma.ru	ucr@admgor.kostroma.net
Управление Фабричным районом города Костромы	Пн. – Пт.: с 9.00 до 18.00, Перерыв с 13.00 до 14.00	ул. Депутатская, дом 48, телефон (4942) 37-09-22	www.gradkostroma.ru	ufr@admgor.kostroma.net

изложить в следующей редакции:

« Управление муниципальных инспекций Администрации города Костромы	Пн – Пт 09.00 – 18.00 перерыв с 13.00 до 14.00 Сб, Вс выходные дни	156005, г. Кострома, пл. Конституции, дом 2, телефон: (4942) 42 43 48 факс: (4942) 42 43 48	www.gradkostroma.ru	umi@admgor.kostroma.net
---	---	---	---------------------	-------------------------

1.2.24.3. строку:

« ОАО «Костромаолгаз»	Пн – Пт 08.00 – 17.00 перерыв с 13.00 до 14.00	Проспект Мира, дом 155, (4942) 31-57-07		gas@kosnet.ru
--------------------------	--	---	--	---------------

изложить в следующей редакции:

« ОАО «Газпром газораспределение Кострома»	Пн – Пт 09.00 – 18.00 перерыв с 13.00 до 14.00 Сб, Вс выходные дни	Проспект Мира, дом 155, (4942) 49-11-01		gas@kosnet.ru
---	---	---	--	---------------

1.2.24.4. строку:

« ООО «Костромская теплоэнергетическая компания»	Пн – Пт 08.00 – 17.00	Ул. Лагерная, дом 15, (4942) 42 88 11		ktek@inbox.ru
---	-----------------------	---------------------------------------	--	---------------

изложить в следующей редакции:

« ОАО «Костромская областная энергетическая компания»	Пн – Пт 09.00 – 17.00 Сб, Вс выходные дни	Ул. Мясницкая, 19а, (4942) 47-29-00		koek.kostroma@yandex.ru
--	--	-------------------------------------	--	-------------------------

1.2.24.5. дополнить строкой:

« Муниципальное бюджетное учреждение города Костромы «Чистый город»	Пн – Пт 08.00 – 17.00 перерыв с 12.00 до 13.00 Сб, Вс выходные дни	156012, г. Кострома, п. Кустово, 38 Телефон: (4942) 42-37-71 Телефон/факс (4942) 42-37-61		
--	---	---	--	--

1.2.25. в приложении 2 слова «благоустройства городских территорий и дорожной деятельности Комитета городского хозяйства» заменить словами «муниципальных инспекций»;

1.2.26. в приложении 3:

1.2.26.1. в заголовке слова «БЛАГОУСТРОЙСТВА ТЕРРИТОРИЙ И ДОРОЖНОЙ ДЕЯТЕЛЬНОСТИ КОМИТЕТА ГОРОДСКОГО ХОЗЯЙСТВА» заменить словами «МУНИЦИПАЛЬНЫХ ИНСПЕКЦИЙ АДМИНИСТРАЦИИ ГОРОДА КОСТРОМЫ»;

1.2.26.2. слова «телефон: 42-62-12, ф.: 42-62-10» заменить словами «телефон 42-43-48»;

1.2.27. в приложении 6 слова «Комитета городского хозяйства» исключить;

1.2.28. приложение 7 изложить в следующей редакции:

«Приложение 7

к Административному регламенту предоставления Администрацией города Костромы муниципальной услуги по выдаче, продлению и закрытию разрешений, предоставляющих право на производство на территории города Костромы земляных работ

Форма письма начальника Отдела об отказе в предоставлении муниципальной услуги



АДМИНИСТРАЦИЯ
ГОРОДА КОСТРОМЫ

Управление
муниципальных инспекций
Конституции, пл., д. 2,
г. Кострома, 156005
Тел.: (4942) 42 43 48 факс: 42 43 48
E-mail: umi@admgor.kostroma.net

_____ (ФИО заявителя)

_____ (адрес заявителя)

№ _____
На № _____ от _____

Об отказе в предоставлении муниципальной услуги

Уважаемый(ая) _____!

Управление муниципальных инспекций Администрации города Костромы в ответ на Ваш запрос о выдаче разрешения, предоставляющего право на производство на территории города Костромы земляных работ, сообщает, что не может разрешить производство земляных работ по адресу: _____

Если считаете, что Ваши права нарушены, Вы имеете право обжаловать настоящий отказ в установленном порядке.

Начальник Управления _____

(подпись)

(Инициалы, Фамилия)».

2. Настоящее постановление вступает в силу со дня его официального опубликования.

3. Действие Административного регламента предоставления Администрацией города Костромы муниципальной услуги по выдаче, продлению, закрытию разрешений, предоставляющих право на производство на территории города Костромы земляных работ (с изменениями, внесенными настоящим постановлением Администрации города Костромы) распространяется на правоотношения, возникшие с 1 октября 2013 года.

**Исполняющий обязанности главы Администрации города Костромы
О.В. БОЛОХОВЕЦ.**

ОФИЦИАЛЬНЫЙ САЙТ ДУМЫ ГОРОДА КОСТРОМЫ www.duma-kostroma.ru

ОБЪЯВЛЕНИЕ

С 11 ноября 2013 года по 20 ноября 2013 года в целях развития инициатив жителей города Костромы по организации досуга и массового отдыха жителей территорий, на которых осуществляется территориальное общественное самоуправление города Костромы проводится открытый конкурс на присуждение муниципального гранта города Костромы «Лучший проект проведения органами территориального общественного самоуправления города Костромы новогодних мероприятий».

Соискателями гранта могут быть лица, достигшие шестнадцатилетнего возраста и проживающие на территории, на которой осуществляется территориальное общественное самоуправление города Костромы.

Гранты предоставляются соискателям для финансового обеспечения организации и проведения новогодних мероприятий на территории, на которой осуществляется территориальное общественное самоуправление города Костромы. Решение о поддержке проекта проведения новогодних мероприятий принимается на собрании (конференции) участников территориального общественного самоуправления города Костромы или на заседании коллегиального органа территориального общественного самоуправления города Костромы.

Проект должен соответствовать следующим критериям:

а) соблюдение Конституции Российской Федерации, федеральных законов и иных нормативных правовых актов Российской Федерации, Устава Костромской области, законов и иных нормативных правовых актов Костромской области, Устава города Костромы и иных муниципальных правовых актов города Костромы;

б) обеспечение осуществления участниками территориального общественного самоуправления города Костромы на соответствующей территории собственных инициатив по вопросам местного значения города Костромы;

в) направленность на удовлетворение духовных потребностей участников территориального общественного самоуправления города Костромы, а также неограниченного круга лиц, проживающих на соответствующей территории;

г) конкретность и достижимость результатов;

д) использование средств гранта в течение одного финансового года.

В соответствии с вышеуказанными критериями оценка проектов, представляемых на конкурс, будет производиться по следующим показателям:

а) информационное обеспечение новогодних мероприятий (наличие объявлений, пригласительных билетов и прочих информационных материалов);

б) охват целевой группы;

в) наличие разнообразных мероприятий, соответствующих теме праздника, а также направленность на сохранение и развитие исторических традиций его проведения;

г) художественное оформление мероприятий, проводимых в рамках проекта;

д) наличие в сценарии мероприятия концертной программы, конкурсов, призов (сувениров) для участников мероприятия;

е) взаимодействие с образовательными учреждениями и (или) организациями культуры;

ж) обеспечение дежурства медицинского работника для оказания медицинской помощи;

з) соблюдение Конституции Российской Федерации, федеральных законов и иных нормативных правовых актов Российской Федерации, Устава Костромской области, законов и иных нормативных правовых актов Костромской области, Устава города Костромы и иных муниципальных правовых актов города Костромы;

и) обеспечение общественного порядка;

к) наличие новых идей и подходов к организации и проведению мероприятий.

Конкурсная комиссия оценивает проекты, допущенные к участию в конкурсе, на соответствие указанным критериям и показателям, при этом максимальная оценка по каждому из критериев, показателей – 5 баллов. Сумма оценок по каждому критерию, показателю составляет общую оценку проекта. Итоговая оценка проекта определяется как средняя арифметическая величина общих оценок проекта. К присуждению грантов рекомендуются проекты, которым выставлены наибольшие итоговые оценки.

Заявка на получение гранта (далее – заявка) подается организатору конкурса, определенному постановлением Администрации города Костромы, по адресу: Костромская область, город Кострома, улица Советская, 1, кабинет № 214, номер телефона для справок – 37-38-71. Дата начала приема заявок – 11 ноября 2013 года, дата окончания приема заявок – 15 ноября 2013 года. Заявки принимаются ежедневно с 14 до 17 часов.

Заявка составляется по форме, установленной в приложении к Порядку проведения конкурса на присуждение муниципального гранта города Костромы «Лучший проект проведения органами территориального общественного самоуправления города Костромы новогодних мероприятий», утвержденному постановлением Главы города Костромы от 21 октября 2013 года № 47, и должна содержать:

а) сведения о соискателе гранта: фамилию, имя, а также отчество, если иное не предусмотрено федеральным законом или национальным обычаем, дату рождения, реквизиты паспорта или иного удостоверяющего личность документа, адрес места жительства, номер контактного телефона;

б) описание и обоснование проекта проведения новогодних мероприятий, включая цели и задачи проекта, содержание предполагаемых мероприятий, планируемые результаты;

в) сроки реализации проекта;

г) охват целевой группы;

д) план реализации проекта;

е) смету расходов на реализацию проекта.

К заявке прилагаются:

а) протокол собрания (конференции) участников территориального общественного самоуправления города Костромы или заседания коллегиального органа территориального общественного самоуправления города Костромы, на котором было принято решение о поддержке проекта проведения новогодних мероприятий;

б) план реализации проекта проведения (сценарий) новогодних мероприятий, а также иные документы и материалы, подтверждающие соответствие заявки условиям конкурса;

в) согласие соискателя гранта на обработку его персональных данных, оформленное в соответствии со статьей 9 Федерального закона «О персональных данных».

По усмотрению соискателя к заявке могут быть приложены иные документы и материалы, подтверждающие соответствие заявки условиям конкурса.

Документы, предоставляемые соискателем, должны соответствовать следующим требованиям:

а) заявка на получение муниципального гранта должна быть составлена в единственном экземпляре - подлиннике и по форме согласно приложению к настоящему Порядку;

б) тексты документов написаны разборчиво;

в) фамилия, имя, отчество соискателя, адрес его места жительства, телефон (если имеется) написаны полностью;

г) в документах не должно быть подчисток, приписок, зачеркнутых слов и иных неогороженных исправлений;

д) документы не исполнены карандашом;

е) документы подшиты в папку скоросшиватель.

Подведение итогов конкурса состоится 20 ноября 2013 года в помещении Администрации города Костромы по адресу: Костромская область, город Кострома, улица Советская, 1.

По итогам конкурса предоставляются:

в категории «Для органов территориального общественного самоуправления, осуществляемого в пределах одного дома»:

1) один грант I степени;

2) три гранта II степени;

3) три гранта III степени;

4) четыре гранта IV степени;

в категории «Для органов территориального общественного самоуправления города Костромы, осуществляемого в пределах группы домов, микрорайона, иных территорий проживания граждан с численностью до одной тысячи участников территориального общественного самоуправления»:

1) один грант I степени;

2) три гранта II степени;

3) четыре гранта III степени;

в категории «Для органов территориального общественного самоуправления города Костромы, осуществляемого в пределах группы домов, микрорайона, иных территорий проживания граждан с численностью более одной тысячи участников территориального общественного самоуправления»:

1) один грант I степени;

2) два гранта II степени;

3) три гранта III степени.

Телефон для справок: (4942) 37-38-71.

Глава города Костромы

ПОСТАНОВЛЕНИЕ

от 21 октября 2013 года

№ 47

**Об объявлении конкурса
на присуждение муниципального гранта города Костромы
«Лучший проект проведения органами территориального
общественного самоуправления города Костромы
новогодних мероприятий»**

В целях развития инициатив жителей города Костромы по организации досуга и массового отдыха жителей территорий, на которых осуществляется территориальное общественное самоуправление города Костромы, в соответствии со статьями 10 и 11 Порядка поощрения участников территориального общественного самоуправления города Костромы, утвержденного решением Думы города Костромы от 30 октября 2008 года № 185, руководствуясь статьями 37 и 56 Устава города Костромы,

ПОСТАНОВЛЯЮ:

1. Объявить конкурс на присуждение муниципального гранта города Костромы «Лучший проект проведения органами территориального общественного самоуправления города Костромы новогодних мероприятий».

2. Утвердить прилагаемый Порядок проведения конкурса на присуждение муниципального гранта города Костромы «Лучший проект проведения органами территориального общественного самоуправления города Костромы новогодних мероприятий».

3. Установить, что конкурс на присуждение муниципального гранта города Костромы «Лучший проект проведения органами территориального общественного самоуправления города Костромы новогодних мероприятий» проводится с 11 ноября 2013 года по 20 ноября 2013 года.

4. Настоящее постановление вступает в силу со дня его официального опубликования.

Глава города Костромы Ю.В. ЖУРИН.

*Утвержден постановлением
Главы города Костромы
от 21 октября 2013 года № 47*

ПОРЯДОК

проведения конкурса

**на присуждение муниципального гранта города Костромы
«Лучший проект проведения органами территориального
общественного самоуправления города Костромы
новогодних мероприятий»**

Раздел 1. Общие положения

1.1. Настоящий Порядок определяет цели и задачи, условия проведения конкурса на присуждение муниципального гранта города Костромы «Лучший проект проведения органами территориального общественного самоуправления города Костромы новогодних мероприятий» (далее – конкурс).

1.2. По итогам конкурса предоставляется муниципальный грант города Костромы «Лучший проект проведения органами территориального общественного самоуправления города Костромы новогодних мероприятий» (далее – грант):

1.2.1. в категории «Для органов территориального общественного самоуправления, осуществляемого в пределах одного дома»:

1) один грант I степени;

2) три гранта II степени;

3) три гранта III степени;

4) четыре гранта IV степени.

1.2.2. в категории «Для органов территориального общественного самоуправления города Костромы, осуществляемого в пределах группы домов, микрорайона, иных территорий проживания граждан с численностью до одной тысячи участников территориального общественного самоуправления»:

1) один грант I степени;

2) три гранта II степени;

3) четыре гранта III степени.

1.2.3. в категории «Для органов территориального общественного самоуправления города Костромы, осуществляемого в пределах группы домов, микрорайона, иных территорий проживания граждан с численностью более одной тысячи участников территориального общественного самоуправления»:

1) один грант I степени;

2) два гранта II степени;

3) три гранта III степени.

1.3. Соискателями гранта могут быть лица, достигшие шестнадцатилетнего возраста и проживающие на территории, на которой осуществляется территориальное общественное самоуправление города Костромы.

1.4. Гранты предоставляются на конкурсной основе на основании заявок участников на получение грантов.

Раздел 2. Цели и задачи конкурса

2.1. Конкурс проводится в целях стимулирования активности участников территориального общественного самоуправления города Костромы в самостоятельном и ответственном осуществлении собственных инициатив по организации досуга и массового отдыха жителей территорий, на которых осуществляется территориальное общественное самоуправление города Костромы, в том числе детей и молодежи, а также в целях развития исторических традиций.

2.2. Задачами конкурса являются:

а) привлечение наибольшего количества участников территориального общественного самоуправления города Костромы к выдвижению и реализации собственных инициатив по организации досуга и массового отдыха населения на своих территориях;

б) выявление и финансовая поддержка деятельности органов территориального общественного самоуправления города Костромы, деятельность которых наиболее эффективна;

в) обобщение и распространение положительного опыта работы органов террито-

риального общественного самоуправления города Костромы в сфере организации досуга и массового отдыха участников территориального общественного самоуправления города Костромы.

Раздел 3. Условия конкурса

3.1. Гранты предоставляются соискателям для финансового обеспечения организации и проведения новогодних мероприятий на территории, на которой осуществляется территориальное общественное самоуправление города Костромы. Решение о поддержке проекта проведения новогодних мероприятий принимается на собрании (конференции) участников территориального общественного самоуправления города Костромы или на заседании коллегиального органа территориального общественного самоуправления города Костромы.

3.2. Проект проведения новогодних мероприятий должен соответствовать следующим критериям:

а) соблюдение Конституции Российской Федерации, федеральных законов и иных нормативных правовых актов Российской Федерации, Устава Костромской области, законов и иных нормативных правовых актов Костромской области, Устава города Костромы и иных муниципальных правовых актов города Костромы;

б) обеспечение осуществления участниками территориального общественного самоуправления города Костромы на соответствующей территории собственных инициатив по вопросам местного значения города Костромы;

в) направленность на удовлетворение духовных потребностей участников территориального общественного самоуправления города Костромы, а также неограниченного круга лиц, проживающих на соответствующей территории;

г) конкретность и достижимость результатов;

д) использование средств гранта в течение одного финансового года.

3.3. В соответствии с критериями, указанными в пункте 3.2 настоящего Порядка, оценка проектов, представленных на конкурс, производится по следующим показателям:

а) информационное обеспечение новогодних мероприятий (наличие объявлений, пригласительных билетов и прочих информационных материалов);

б) охват целевой группы;

в) наличие разнообразных мероприятий, соответствующих теме праздника, а также направленность на сохранение и развитие исторических традиций его проведения;

г) художественное оформление мероприятий, проводимых в рамках проекта;

д) наличие в сценарии мероприятия концертной программы, конкурсов, призов (сувениров) для участников мероприятия;

е) взаимодействие с образовательными учреждениями и (или) организациями культуры;

ж) обеспечение дежурства медицинского работника для оказания медицинской помощи;

з) соблюдение нормативных правовых актов, указанных в подпункте «а» пункта 3.2 настоящего Порядка;

и) обеспечение общественного порядка;

к) наличие новых идей и подходов к организации и проведению мероприятий.

Раздел 4. Порядок подачи и рассмотрения заявок на получение гранта

4.1. Заявка на получение гранта (далее – заявка) подается организатору конкурса, определенному постановлением Администрации города Костромы, по адресу: Костромская область, город Кострома, улица Советская, 1, кабинет № 214, номер телефона для справок – 37-38-71. Дата начала приема заявок – 11 ноября 2013 года, дата окончания приема заявок – 15 ноября 2013 года. Заявки принимаются ежедневно с 14 до 17 часов.

4.2. Заявка, составляемая по форме, установленной в приложении к настоящему Порядку, должна содержать:

а) сведения о соискателе гранта: фамилию, имя, а также отчество, если иное не предусмотрено федеральным законом или национальным обычаем, дату рождения, реквизиты паспорта или иного удостоверяющего личность документа, адрес места жительства, номер контактного телефона;

б) описание и обоснование проекта проведения новогодних мероприятий, включая цели и задачи проекта, содержание предполагаемых мероприятий, планируемые результаты;

в) сроки реализации проекта;

г) охват целевой группы;

д) план реализации проекта;

е) смету расходов на реализацию проекта.

4.3. К заявке прилагаются:

а) протокол собрания (конференции) участников территориального общественного самоуправления города Костромы или заседания коллегиального органа территориального общественного самоуправления города Костромы, на котором было принято решение о поддержке проекта проведения новогодних мероприятий;

б) план реализации проекта проведения (сценарий) новогодних мероприятий, а также иные документы и материалы, подтверждающие соответствие заявки условиям конкурса;

в) согласие соискателя гранта на обработку его персональных данных, оформленное в соответствии со статьей 9 Федерального закона «О персональных данных»;

По усмотрению соискателя к заявке могут быть приложены иные документы и материалы, подтверждающие соответствие заявки условиям конкурса.

4.4. Документы, предоставляемые соискателем, должны соответствовать следующим требованиям:

а) заявка на получение муниципального гранта должна быть составлена в единственном экземпляре – подлиннике и по форме согласно приложению к настоящему Порядку;

б) тексты документов написаны разборчиво;

в) фамилия, имя, отчество соискателя, адрес его места жительства, телефон (если имеется) написаны полностью;

г) в документах не должно быть подчисток, приписок, зачеркнутых слов и иных неогворенных исправлений;

д) документы не исполнены карандашом;

е) документы подшиты в папку скоросшиватель.

4.5. Организатор конкурса проводит экспертизу заявок и по результатам экспертизы готовит заключение о соответствии заявки и прилагаемых к ней документов условиям предоставления гранта, установленным разделом 3 настоящего Порядка, и направляет заявку на рассмотрение конкурсной комиссии.

4.6. Конкурсная комиссия оценивает проекты, допущенные к участию в конкурсе, на соответствие критериям и показателям, указанным в пунктах 3.2, 3.3 настоящего Порядка, при этом максимальная оценка по каждому из критериев, показателей – 5 баллов. Сумма оценок по каждому критерию, показателю составляет общую оценку проекта. Итоговая оценка проекта определяется как средняя арифметическая величина общих оценок проекта. К присуждению грантов рекомендуются проекты, которым выставлены наибольшие итоговые оценки.

Раздел 5. Заключительные положения

5.1. С получателем гранта в порядке, установленном статьей 14 Порядка поощрения участников территориального общественного самоуправления города Костромы, утвержденного решением Думы города Костромы от 30 октября 2008 года № 185, заключается договор.

5.2. Подведение итогов конкурса состоится 20 ноября 2013 года в помещении Администрации города Костромы по адресу: Костромская область, город Кострома, улица Советская, дом 1.

5.3. Организатор конкурса проверяет реализацию проекта проведения новогодних мероприятий в соответствии с договором и осуществляет контроль за целевым использованием средств гранта.

5.4. Отчет об использовании средств гранта предоставляется получателем гранта в составе отчета о реализации проекта проведения новогодних мероприятий с приложением документов, подтверждающих осуществление расходов.

Приложение к Порядку проведения конкурса на присуждение муниципального гранта города Костромы «Лучший проект проведения органами территориального общественного самоуправления города Костромы новогодних мероприятий»

Форма заявки на получение муниципального гранта города Костромы «Лучший проект проведения органами территориального общественного самоуправления города Костромы новогодних мероприятий»

Организатору конкурса

ЗАЯВКА

на получение муниципального гранта города Костромы «Лучший проект проведения органами территориального общественного самоуправления города Костромы новогодних мероприятий»

1. Фамилия, имя, отчество соискателя гранта: _____

2. Дата рождения: _____

3. Документ, удостоверяющий личность: _____
серия: _____ № _____ выдан: _____

дата выдачи: _____

4. Номер страхового свидетельства государственного пенсионного страхования: _____

5. Адрес места жительства, номер контактного телефона: _____

6. Описание и обоснование проекта:

а) цель проекта: _____

б) задачи проекта: _____

в) ожидаемые результаты проекта: _____

г) информационное обеспечение проекта (наличие объявлений, пригласительных билетов, прочих информационных материалов): _____

д) художественное оформление мероприятий, проводимых в рамках проекта: _____

7. Взаимодействие с образовательными учреждениями и (или) организациями культуры: _____

8. Обеспечение общественного порядка: _____

9. Обеспечение дежурства медицинского работника для оказания медицинской помощи: _____

10. Сроки реализации проекта: _____

11. Охват целевой группы: _____

12. План реализации проекта:

№ п/п	Мероприятия	Срок реализации	Ответственные

13. Смета расходов на реализацию проекта проведения новогодних мероприятий:

ОФИЦИАЛЬНО

ОФИЦИАЛЬНЫЙ САЙТ ДУМЫ ГОРОДА КОСТРОМЫ www.duma-kostroma.ru

№ п/п	Направление расходов	Запланировано			
		Единицы (шт.)	Цена (за единицу)	Количество (единиц)	Стоимость (руб.)

Глава города Костромы

ПОСТАНОВЛЕНИЕ

от 21 октября 2013 года

№ 48

Об определении муниципальных грантов города Костромы, присуждаемых на конкурсной основе участникам территориального общественного самоуправления города Костромы в 2014 году

В целях развития инициатив жителей города Костромы по организации досуга и массового отдыха жителей территорий, на которых осуществляется территориальное общественное самоуправление города Костромы, в соответствии со статьями 10 и 11 Порядка поощрения участников территориального общественного самоуправления города Костромы, утвержденного решением Думы города Костромы от 30 октября 2008 года № 185, руководствуясь статьями 37 и 56 Устава муниципального образования городского округа город Кострома,

ПОСТАНОВЛЯЮ:

1. Определить следующие муниципальные гранты города Костромы, присуждаемые на конкурсной основе участникам территориального общественного самоуправления города Костромы в 2014 году:

1) муниципальный грант города Костромы «Лучший проект проведения органами территориального общественного самоуправления города Костромы мероприятий праздника Масленицы»;

2) муниципальный грант города Костромы «Лучший проект проведения органами территориального общественного самоуправления города Костромы мероприятий, посвященных Дню Победы»;

3) муниципальный грант города Костромы «Лучший проект проведения органами территориального общественного самоуправления города Костромы мероприятий, посвященных Дню пожилых людей»;

4) муниципальный грант города Костромы «Лучший проект проведения органами территориального общественного самоуправления города Костромы новогодних мероприятий».

2. Настоящее постановление вступает в силу со дня его официального опубликования.

Глава города Костромы Ю.В. ЖУРИН.

Глава города Костромы

ПОСТАНОВЛЕНИЕ

от 21 октября 2013 года

№ 49

Об определении числа муниципальных премий города Костромы в области территориального общественного самоуправления в 2013 году

В соответствии с частью 3 статьи 4 Порядка поощрения участников территориального общественного самоуправления города Костромы, утвержденного решением Думы города Костромы от 30 октября 2008 года № 185, руководствуясь статьями 37 и 56 Устава муниципального образования городского округа город Кострома,

ПОСТАНОВЛЯЮ:

1. Определить следующее число муниципальных премий города Костромы в области территориального общественного самоуправления в 2013 году:

- 1) семь премий первой степени;
- 2) две премии второй степени;
- 3) тринадцать премий третьей степени;
- 4) тридцать три премии четвертой степени;
- 5) двадцать шесть премий пятой степени.

2. Настоящее постановление вступает в силу со дня его официального опубликования.

Глава города Костромы Ю.В. ЖУРИН.

ОФИЦИАЛЬНЫЙ САЙТ АДМИНИСТРАЦИИ ГОРОДА КОСТРОМЫ www.gradkostroma.ru

Объявление

УПРАВЛЕНИЕ ТЕРРИТОРИАЛЬНОГО ПЛАНИРОВАНИЯ, ГОРОДСКИХ ЗЕМЕЛЬ, ГРАДОСТРОИТЕЛЬСТВА, АРХИТЕКТУРЫ И МУНИЦИПАЛЬНОГО ИМУЩЕСТВА АДМИНИСТРАЦИИ ГОРОДА КОСТРОМЫ объявляет о проведении аукционов по продаже следующих объектов недвижимости:

Общая информация по лотам					
№ лота	Наименование и характеристика имущества	Место нахождения имущества	Общая площадь, кв.м	Начальная цена продажи (с НДС), рубли	Размер задатка, рубли
1	нежилое помещение № 2 общей площадью 32,9 кв.м, нежилое помещение № 3 общей площадью 67,2 кв.м на 1-ом этаже нежилого здания (литера Б)	Костромская область, город Кострома, улица Коммунаров, 26	100,1	790000	79000
2	нежилое строение (творческо-производственные художественные мастерские), литеры А, а, а1, с земельным участком, кадастровый № 44:27:040429:505, категория земель: земли населённых пунктов	Костромская область, город Кострома, улица Новосельская, 61	602,8 (строение), 1415 (земельный участок)	4796926, в т. ч.: - 104973 - цена строения, - 4691953 - цена земельного участка	479692,6
Обременения:		-			
Способ приватизации:		Аукционы, закрытые по форме подачи предложений о цене.			
Решения об условиях приватизации:		Постановление Администрации города Костромы от 18.09.2013 № 2079.			
Контактная информация об организаторе аукционов (продавце)					
Наименование организации:		Управление территориального планирования, городских земель, градостроительства, архитектуры и муниципального имущества Администрации города Костромы.			
Адрес:		Костромская область, город Кострома, площадь Конституции, 2, кабинет 303.			
Телефон:		8-4942-42-67-51, 8-903-897-38-49			
Факс:		8-4942-32-62-10			
E-mail:		FilatkinRV@admgor.kostroma.net SemenovaIV@admgor.kostroma.net			
Контактные лица:		Филаткин Роман Викторович, Семёнова Ирина Владимировна, Смирнова Нина Сергеевна.			
Условия проведения аукционов					
Дата начала подачи заявок:		28 октября 2013 года.			
Последний день приёма заявок:		21 ноября 2013 года.			
Место и порядок подачи заявок на участие в аукционах:		Город Кострома, площадь Конституции, 2, Управление территориального планирования, городских земель, градостроительства, архитектуры и муниципального имущества Администрации города Костромы, кабинет 304, с 10 часов 00 минут до 13 часов 00 минут, с 14 часов 00 минут до 17 часов 00 минут по московскому времени.			
Дата и время определения участников аукционов:		27 ноября 2013 года в 16 часов 00 минут по московскому времени.			
Дата и время проведения аукционов:		11 декабря 2013 года в 16 часов 00 минут по московскому времени.			

Место проведения аукционов:	Костромская область, город Кострома, площадь Конституции, 2, Управление территориального планирования, городских земель, градостроительства, архитектуры и муниципального имущества Администрации города Костромы, кабинет 407.
Перечень представляемых покупателями документов:	<p>а) юридические лица представляют:</p> <ul style="list-style-type: none"> - заявку установленной формы; - заверенные копии учредительных документов; - документ, содержащий сведения о доле Российской Федерации, субъекта Российской Федерации или муниципального образования в уставном капитале юридического лица (реестр владельцев акций либо выписка из него или заверенное печатью юридического лица и подписанное его руководителем письмо); - документ, который подтверждает полномочия руководителя юридического лица на осуществление действий от имени юридического лица (копия решения о назначении этого лица или о его избрании) и в соответствии с которым руководитель юридического лица обладает правом действовать от имени юридического лица без доверенности; <p>б) физические лица представляют:</p> <ul style="list-style-type: none"> - заявку установленной формы; - предъявляют документ, удостоверяющий личность, или представляют копии всех его листов. <p>В случае, если от имени претендента действует его представитель по доверенности, к заявке должна быть приложена доверенность на осуществление действий от имени претендента, оформленная в установленном порядке, или нотариально заверенная копия такой доверенности. В случае, если доверенность на осуществление действий от имени претендента подписана лицом, уполномоченным руководителем юридического лица, заявка должна содержать также документ, подтверждающий полномочия этого лица. Все листы документов, представляемых одновременно с заявкой, либо отдельные тома данных документов должны быть прошиты, пронумерованы, скреплены печатью претендента (для юридического лица) и подписаны претендентом или его представителем. К данным документам (в том числе к каждому тому) также прилагается их опись. Заявка и такая опись составляются в 2-х экземплярах, один из которых остаётся у продавца, другой – у претендента. Соблюдение претендентом указанных требований означает, что заявка и документы, представляемые одновременно с заявкой, поданы от имени претендента. При этом ненадлежащее исполнение претендентом требования о том, что все листы документов, представляемых одновременно с заявкой, или отдельные тома документов должны быть пронумерованы, не является основанием для отказа претенденту в участии в продаже. До признания претендента участником аукциона он имеет право посредством уведомления в письменной форме отозвать зарегистрированную заявку.</p>
Срок и порядок внесения задатка:	<p>Для участия в аукционах претенденты вносят задаток на следующие реквизиты: <i>получатель платежа: Управление финансов Администрации города Костромы (Управление муниципального имущества и архитектуры Администрации города Костромы л/с 005010018), ИНН 4401006568, КПП 440101001, р/с 40302810334695000007, Банк получателя: БИК 043469001, ГРКЦ ГУ Банка России по Костромской обл., г. Кострома, назначение платежа: задаток за участие в аукционе.</i></p> <p>Задаток должен поступить на указанный счёт не позднее 22 ноября 2013 года.</p>
Условия договора о задатке:	<p>Задаток возвращается продавцом в следующих случаях:</p> <ul style="list-style-type: none"> - участнику аукциона, не победившему в торгах - в течение 5 календарных дней со дня подведения итогов аукциона; - претендентам, не допущенным к участию в аукционе - в течение 5 календарных дней со дня подписания протокола о признании претендентов участниками аукциона; - при отзыве претендентом в установленном порядке заявки до даты окончания приёма заявок - не позднее 5 календарных дней со дня поступления уведомления об отзыве заявки; - при отзыве претендентом заявки позднее даты окончания приёма заявок - в порядке, установленном для участников аукциона; - при признании аукциона несостоявшимся - в течение 5 календарных дней с даты составления соответствующего протокола; - при отказе от проведения аукциона - в течение 5 календарных дней с даты принятия соответствующего решения. <p>Задаток победителя аукциона засчитывается в оплату муниципального имущества и подлежит перечислению продавцом в установленном порядке в бюджет города Костромы.</p> <p>Денежные средства, перечисленные в качестве задатка, возвращаются участнику аукциона продавцом безналичным денежным расчётом на счёт, с которого производилось их перечисление. В случае, если задаток перечислялся путём внесения участником наличных денежных средств в кассу банка, денежные средства возвращаются на его реквизиты, указанные в заявке на участие в аукционе. При уклонении или отказе победителя аукциона от заключения в установленный срок договора купли-продажи муниципального имущества задаток ему не возвращается и он утрачивает право на заключение договора купли-продажи. Претендент не вправе распоряжаться денежными средствами, поступившими на счёт продавца в качестве задатка. На денежные средства, перечисленные продавцу в качестве задатка, проценты не начисляются. Документом, подтверждающим поступление задатка на счёт продавца, является выписка с его счёта. Претендент несёт риск несвоевременного поступления денежных средств в оплату задатка. Данное сообщение является публичной офертой для заключения договора о задатке в соответствии со статьёй 437 Гражданского кодекса Российской Федерации, а подача претендентом заявки и перечисление задатка являются акцептом такой оферты, после чего договор о задатке считается заключённым в письменной форме.</p>
Порядок определения победителей аукциона:	Запечатанное в конверт предложение о цене муниципального имущества подаётся в день подачи заявки на участие в аукционе или в день подведения итогов аукциона. Победителем аукциона признаётся участник, предложивший наиболее высокую цену за муниципальное имущество.
Ограничения участия в приватизации имущества:	Покупателями муниципального имущества могут быть любые физические и юридические лица, за исключением государственных и муниципальных унитарных предприятий, государственных и муниципальных учреждений, а также юридических лиц, в уставном капитале которых доля Российской Федерации, субъектов Российской Федерации и муниципальных образований превышает 25 процентов.
Основания для отказа в допуске к участию в аукционе:	<p>Претендент не допускается к участию в аукционе по следующим основаниям:</p> <ul style="list-style-type: none"> - представленные документы не подтверждают право претендента быть покупателем в соответствии с законодательством Российской Федерации; - представлены не все документы в соответствии с перечнем, указанным в информационном сообщении (за исключением предложения о цене муниципального имущества), или оформление указанных документов не соответствует законодательству Российской Федерации; - заявка подана лицом, не уполномоченным претендентом на осуществление таких действий; - не подтверждено поступление в установленный срок задатка на счёт, указанный в настоящем информационном сообщении.
Срок заключения договора купли-продажи:	Не ранее 10 рабочих дней и не позднее 15 рабочих дней со дня подведения итогов аукциона.

Срок оплаты по договору купли-продажи муниципального имущества:	В течение 10 рабочих дней после заключения договора купли-продажи.
Порядок оплаты по договору купли-продажи муниципального имущества:	Единовременно безналичным денежным расчётом по следующим реквизитам: <i>получатель платежа: Управление федерального казначейства по Костромской области (Управление муниципального имущества и архитектуры Администрации города Костромы), ИНН 4401006568, КПП 440101001, р/с 40101810700000010006 в ГРКЦ ГУ Банка России по Костромской области, БИК 043469001, код бюджетной классификации 96611402043040000410, код ОКАТО 34401000000 назначение платежа: за нежилое здание(помещение) по договору купли-продажи № ___.</i> <i>Управление федерального казначейства по Костромской области (Управление муниципального имущества и архитектуры Администрации города Костромы), ИНН 4401006568, КПП 440101001, р/с 40101810700000010006 в ГРКЦ ГУ Банка России по Костромской области, БИК 043469001, код бюджетной классификации 96611406024040000430, код ОКАТО 34401000000, назначение платежа: за земельный участок по договору купли-продажи № ___.</i>
Порядок ознакомления покупателей с условиями аукциона и договора купли-продажи имущества:	На официальном сайте Администрации города Костромы в сети «Интернет» по адресу: http://gradkostroma.ru/property/disposition-of-property/belongings/ , на официальном сайте торгов в сети «Интернет» по адресу: http://www.torgi.gov.ru , в Управление территориального планирования, городских земель, градостроительства, архитектуры и муниципального имущества Администрации города Костромы (кабинет 304).

Администрация города Костромы

ПОСТАНОВЛЕНИЕ

24 октября 2013 года

№ 2443

**Об установлении тарифов на платные услуги,
предоставляемые муниципальным бюджетным дошкольным
образовательным учреждением города Костромы
«Детский сад № 6»**

В соответствии со статьей 17 Федерального закона от 6 октября 2003 года № 131 - Ф3 «Об общих принципах организации местного самоуправления в Российской Федерации», руководствуясь решением Думы города Костромы от 21 декабря 2005 года № 120 «Об определении порядка установления органами местного самоуправления города Костромы размера платы за жилое помещение и коммунальные услуги, тарифов на товары и услуги организаций коммунального комплекса, тарифов на услуги, предоставляемые муниципальными предприятиями и учреждениями», руководствуясь статьями 42, 44, частью 1 статьи 57 Устава города Костромы,

ПОСТАНОВЛЯЮ:

1. Установить тарифы на платные услуги, предоставляемые муниципальным бюджетным дошкольным образовательным учреждением города Костромы «Детский сад № 6», в соответствии с приложением к настоящему постановлению.

2. Признать утратившим силу постановление Администрации города Костромы от 11 сентября 2012 года № 1870 "Об установлении тарифа на платную услугу, предоставляемую муниципальным бюджетным дошкольным образовательным учреждением города Костромы «Детский сад № 6»".

3. Настоящее постановление подлежит официальному опубликованию и вступает в силу с 1 числа месяца, следующего за месяцем его издания, но не ранее, чем по истечении 10 дней после дня его официального опубликования.

**Исполняющий обязанности главы Администрации города Костромы
О.В. БОЛОХОВЕЦ.**

**Приложение к постановлению Администрации города Костромы
от 24 октября 2013 года № 2443**

**Тарифы на платные услуги,
предоставляемые муниципальным бюджетным дошкольным
образовательным учреждением города Костромы
«Детский сад № 6»**

№ п/п	Наименование услуг	Единица измерения	Стоимость (руб.)
1.	Занятия в кружке «Хореография»	час	29,0
2.	Предоставление логопедических услуг (индивидуальные занятия)	час	350,0

Администрация города Костромы

ПОСТАНОВЛЕНИЕ

24 октября 2013 года

№ 2445

**О внесении изменений в постановление
Администрации города Костромы от 16 июня 2010 года № 1138
«О создании Комиссии по отбору субъектов малого и среднего
предпринимательства города Костромы, а также организаций,
образующих инфраструктуру поддержки субъектов малого и среднего
предпринимательства, для оказания финансовой поддержки»**

В связи с кадровыми изменениями в Администрации города Костромы, руководствуясь статьями 42, 44, частью 1 статьи 57 Устава города Костромы,

ПОСТАНОВЛЯЮ:

1. Внести в постановление Администрации города Костромы от 16 июня 2010 года № 1138 «О создании Комиссии по отбору субъектов малого и среднего предпринимательства города Костромы, а также организаций, образующих инфраструктуру поддержки

субъектов малого и среднего предпринимательства, для оказания финансовой поддержки» (с изменениями, внесенными постановлениями Администрации города Костромы от 14 сентября 2011 года № 2122, от 30 октября 2012 года № 2291) следующие изменения:

1.1. во вводной части слова "долгосрочной муниципальной целевой программы «Содействие развитию субъектов малого и среднего предпринимательства в городе Костроме на 2010 – 2012 годы», утвержденной постановлением Администрации города Костромы от 9 октября 2009 года № 1847" заменить словами "муниципальной программы «Содействие развитию субъектов малого и среднего предпринимательства в городе Костроме на 2013-2015 годы», утвержденной постановлением Администрации города Костромы от 9 октября 2012 года № 2073";

1.2. пункты 2.1 – 2.2 после слов «по отбору субъектов малого и среднего предпринимательства» дополнить словами «города Костромы»;

1.3. в Положении о Комиссии по отбору субъектов малого и среднего предпринимательства города Костромы, а также организаций, образующих инфраструктуру поддержки субъектов малого и среднего предпринимательства, для оказания финансовой поддержки:

1.3.1. в пункте 1.2 слова "долгосрочной муниципальной целевой программой «Содействие развитию субъектов малого и среднего предпринимательства в городе Костроме на 2010-2012 годы»" заменить словами "муниципальной программой «Содействие развитию субъектов малого и среднего предпринимательства в городе Костроме на 2013-2015 годы»";

1.3.2. в пункте 2.1 слова "долгосрочной муниципальной целевой программой «Содействие развитию субъектов малого и среднего предпринимательства в городе Костроме на 2010-2012 годы»" заменить словами "муниципальной программой «Содействие развитию субъектов малого и среднего предпринимательства в городе Костроме на 2013-2015 годы»";

1.3.3. в пунктах 2.2.1 – 2.2.2 слова "долгосрочной муниципальной целевой программой «Содействие развитию субъектов малого и среднего предпринимательства в городе Костроме на 2010-2012 годы»" заменить словами "муниципальной программой «Содействие развитию субъектов малого и среднего предпринимательства в городе Костроме на 2013-2015 годы»";

1.3.4. в пункте 3.7 слова «Управление финансов, экономики, мобилизации доходов и муниципального заказа» заменить словами «Управление экономики»;

1.4. в Составе Комиссии по отбору субъектов малого и среднего предпринимательства города Костромы, а также организаций, образующих инфраструктуру поддержки субъектов малого и среднего предпринимательства, для оказания финансовой поддержки (далее – Комиссия):

1.4.1. исключить из состава Комиссии:

1.4.1.1. Зеленскую Ирину Борисовну;

1.4.1.2. Новикову Дину Сергеевну;

1.4.1.3. Постникова Максима Леонидовича;

1.4.1.4. Третьякову Надежду Ивановну;

1.4.1.5. Трофимова Сергея Владимировича;

1.4.2. включить в состав Комиссии:

1.4.2.1. Антипину Надежду Игоревну, главного специалиста отдела промышленности и предпринимательства Управления экономики Администрации города Костромы;

1.4.2.2. Лебедеву Светлану Анатольевну, директора магазина «Мир детства» (по согласованию);

1.4.2.3. Чижову Екатерину Валерьевну, заместителя главы Администрации города Костромы;

1.4.3. указать новые должности:

1.4.3.1. Волковой Марины Алексеевны – начальник отдела по управлению и эксплуатации муниципального имущества Управления территориального планирования, городских земель, градостроительства, архитектуры и муниципального имущества Администрации города Костромы;

1.4.3.2. Ефремовой Ольги Валерьевны – заместитель начальника Управления – начальник отдела экономического анализа и прогнозирования Управления экономики Администрации города Костромы;

1.4.3.3. Урядникова Дмитрия Михайловича – начальник Управления экономики Администрации города Костромы;

1.4.4. назначить:

1.4.4.1. Чижову Екатерину Валерьевну председателем Комиссии;

1.4.4.2. Урядникова Дмитрия Михайловича заместителем председателя Комиссии;

1.4.4.3. Антипину Надежду Игоревну секретарем Комиссии.

2. Настоящее постановление вступает в силу со дня его подписания и подлежит официальному опубликованию.

**Исполняющий обязанности главы Администрации города Костромы
О.В. БОЛОХОВЕЦ.**

Главный редактор Елена Бабенко

Издатель: Муниципальное казенное учреждение города Костромы
«Муниципальный архив города Костромы» (МКУ МАК)

Адрес редакции и издателя:

156022, г. Кострома, ул. Голубкова, д. 6. Тел./факс (4942) 53-28-53.
Тел.(4942) 53-29-81. E-mail: archiv@admgor.kostroma.net

ОФИЦИАЛЬНЫЙ ВЕСТНИК
города Костромы



Учредитель — Администрация города Костромы

Газета отпечатана в типографии
ГП «Областная типография им. Горького»,
г. Кострома, ул. Петра Щербины, 2. Заказ _____
Тираж 120 экз. Подписание по графику в 18.00
Подписано в печать 24.10.2013 в 18.00