

ОФИЦИАЛЬНЫЙ ВЕСТНИК

города Костромы

Информационно-правовой бюллетень № 51 (385) ● 8 декабря 2017 г. ● Распространяется бесплатно

ПРОЕКТ МЕЖЕВАНИЯ ТЕРРИТОРИИ, ОГРАНИЧЕННОЙ УЛИЦАМИ МАГИСТРАЛЬНОЙ, МАЛЫШКОВСКОЙ, СУСЛОВА, РАДИОЗАВОДСКОЙ

Чертеж красных линий и линий отступа от красных линий в целях определения мест допустимого размещения зданий, строений, сооружений

Координаты характерных точек красных линий

Обозначение точки	X	Y
1	287759.61	1212394.20
2	287628.60	1212560.20
3	286825.70	1211909.02
4	286976.40	1211722.24
5	287696.11	1212305.62



Администрация города Костромы

ПОСТАНОВЛЕНИЕ

24 ноября 2017 года

№ 3077

О внесении изменений в постановление главы города Костромы от 7 ноября 2008 года № 2147 «О создании Единой дежурно-диспетчерской службы города Костромы и организации деятельности Объединенной системы оперативно-диспетчерского управления при аварийных и чрезвычайных ситуациях города Костромы»

В целях приведения муниципального правового акта в соответствие с требованиями действующего законодательства, в соответствии с Федеральным законом от 21 декабря 1994 года № 68-ФЗ «О защите населения и территорий от чрезвычайных ситуаций природного и техногенного характера», Федеральным законом от 6 октября 2003 года № 131-ФЗ «Об общих принципах организации местного самоуправления в Российской Федерации», Постановлением Правительства Российской Федерации от 30 декабря 2003 года № 794 «О единой государственной системе предупреждения и ликвидации чрезвычайных ситуаций», Постановлением Правительства Российской Федерации от 21 ноября 2011 года № 958 «О системе обеспечения вызова экстренных оперативных служб по единому номеру «112», ГОСТ Р 22.7.01-2016 «Национальный стандарт Российской Федерации. Безопасность в чрезвычайных ситуациях. Единая дежурно-диспетчерская служба. Основные положения», утвержденным и введенным в действие Приказом Федерального агентства по техническому регулированию и метрологии от 29 июня 2016 года № 713-ст, Положением о единой дежурно-диспетчерской службе муниципального образования, утвержденного протоколом заседания Правительственной комиссии по предупреждению и ликвидации чрезвычайных ситуаций и обеспечению пожарной безопасности от 28 августа 2015 года № 7, руководствуясь статьей 35, частью 1 статьи 47 Устава города Костромы,

ПОСТАНОВЛЯЮ:

1. Внести в постановление Главы города Костромы от 7 ноября 2008 года № 2147 «О создании Единой дежурно-диспетчерской службы города Костромы и организации деятельности Объединенной системы оперативно-диспетчерского управления при аварийных и чрезвычайных ситуациях города Костромы» (с изменениями внесенными постановлением Главы города Костромы от 16 июня 2009 года № 1087, постановлениями Администрации города Костромы от 20 июля 2009 года № 1283, от 17 октября 2012 года № 2151) следующие изменения:

1.1. в наименовании постановления слова «и организации деятельности Объединенной системы оперативно-диспетчерского управления при аварийных и чрезвычайных ситуациях города Костромы» исключить;

1.2. во вводной части после слов «Постановлением Правительства Российской Федерации от 24 марта 1997 года N 334 "О порядке сбора и обмена в Российской Федерации информацией в области защиты населения и территорий от чрезвычайных ситуаций природного и техногенного характера"» дополнить словами «Указом Президента Российской Федерации от 28 декабря 2010 года № 1632 «О совершенствовании системы обеспечения вызова экстренных оперативных служб на территории Российской Федерации», Постановлением Правительства Российской Федерации от 21 ноября 2011 года № 958 «О системе обеспечения вызова экстренных оперативных служб по единому номеру «112», ГОСТ Р 22.7.01-2016 «Национальный стандарт Российской Федерации. Безопасность в чрезвычайных ситуациях. Единая дежурно-диспетчерская служба. Основные положения», утвержденным и введенным в действие Приказом Федерального агентства по техническому регулированию и метрологии от 29 июня 2016 года № 713-ст, Положением о единой дежурно-диспетчерской службе муниципального образования, утвержденного протоколом заседания Правительственной комиссии по предупреждению и ликвидации чрезвычайных ситуаций и обеспечению пожарной безопасности от 28 августа 2015 года № 7»,

1.3. пункты 2 и 3 признать утратившим силу;

1.4. пункт 4.1 признать утратившим силу;

1.5. пункты 4.3 и 4.4 признать утратившим силу;

1.6. пункт 6 признать утратившим силу;

1.7. приложение 2 «Положение о Единой дежурно-диспетчерской службе города Костромы» изложить в следующей редакции:

«Приложение 2 к постановлению Главы города Костромы от 7 ноября 2008 года N 2147

Положение

о Единой дежурно-диспетчерской службе города Костромы

I. Общие положения

1.1. Настоящее Положение определяет основные задачи, функции и полномочия Единой дежурно-диспетчерской службы города Костромы (далее – ЕДДС города Костромы) с учетом ввода в действие системы обеспечения вызова экстренных оперативных служб через единый номер «112» (далее - система-112).

1.2. ЕДДС города Костромы является органом повседневного управления Костромского городского звена территориальной подсистемы единой государственной системы предупреждения и ликвидации чрезвычайных ситуаций (далее – ТП РСЧС) Костромской области. На базе ЕДДС города Костромы развернуто автоматизированное рабочее место оператора системы-112.

ЕДДС города Костромы является вышестоящим органом для всех дежурно-диспетчерских служб (далее - ДДС), действующих на территории города Костромы по вопросам сбора, обработки, анализа и обмена информацией о чрезвычайных ситуациях природного и техногенного характера (далее - ЧС) (происшествиях), а также координирующим органом по вопросам совместных действий ДДС в чрезвычайных ситуациях и при реагировании на происшествие.

1.3. ЕДДС города Костромы в пределах своих полномочий взаимодействует со всеми ДДС экстренных оперативных служб и организаций (объектов) города Костромы независимо от форм собственности по вопросам сбора, обработки и обмена информацией о ЧС (происшествиях) и совместных действий при угрозе возникновения или возникновении ЧС (происшествиях).

1.4. Целью создания ЕДДС города Костромы является повышение готовности Администрации города Костромы и служб города Костромы к реагированию на угрозы возникновения или возникновение ЧС (происшествий), эффективности взаимодействия привлекаемых сил и средств городского звена ТП РСЧС, в том числе экстренных оперативных служб, организаций (объектов), при их совместных действиях по предупреждению и ликвидации ЧС (происшествий), а также обеспечение исполнения полномочий Администрации города Костромы по организации и осуществлению мероприятий по гражданской обороне, обеспечению первичных мер пожарной безопасности в границах города Костромы, защите населения и территорий от ЧС, в том числе по обеспечению безопасности людей на водных объектах, охране их жизни и здоровья.

1.5. ЕДДС города Костромы предназначена для приема и передачи сигналов оповещения гражданской обороны от вышестоящих органов управления, сигналов на изменение режимов функционирования городского звена ТП РСЧС, приема сообщений о ЧС (происшествиях) от населения и организаций, оперативного доведения данной информации до соот-

ветствующих ДДС экстренных оперативных служб и организаций (объектов), координации совместных действий ДДС экстренных оперативных служб и организаций (объектов), оперативного управления силами и средствами городского звена территориальной подсистемы РСЧС, оповещения руководящего состава городского звена и населения об угрозе возникновения или возникновении ЧС (происшествий).

1.6. ЕДДС города Костромы является структурным подразделением муниципального казенного учреждения города Костромы «Центр гражданской защиты города Костромы» и действует на правах его отдела. Общее руководство ЕДДС города Костромы осуществляет глава Администрации города Костромы, а непосредственное руководство ЕДДС города Костромы осуществляет директор муниципального казенного учреждения города Костромы «Центр гражданской защиты города Костромы».

1.7. ЕДДС города Костромы в своей деятельности руководствуется Конституцией Российской Федерации, общепризнанными принципами и нормами международного права, международными договорами Российской Федерации, федеральными конституционными законами, федеральными законами, актами Президента Российской Федерации и Правительства Российской Федерации, а также нормативными правовыми актами исполнительных органов государственной власти Костромской области, определяющими порядок и объем обмена информацией при взаимодействии экстренных оперативных служб, в установленном порядке нормативными правовыми актами Министерства Российской Федерации по делам гражданской обороны, чрезвычайным ситуациям и ликвидации последствий стихийных бедствий (далее - МЧС России), настоящим Положением, а также соответствующими правовыми актами города Костромы.

1.8. ЕДДС города Костромы осуществляет свою деятельность во взаимодействии с центром управления в кризисных ситуациях (далее - ЦУКС) Главного управления МЧС России (далее - ГУ МЧС России) по Костромской области, оперативным дежурным администрации Костромской области.

2. Основные задачи

2.1. ЕДДС города Костромы выполняет следующие основные задачи:

2.1.1. прием от населения и организаций сообщений об угрозе или факте возникновения ЧС (происшествия);

2.1.2. анализ и оценка достоверности поступившей информации, доведение ее до ДДС, в компетенцию которой входит реагирование на принятое сообщение;

2.1.3. сбор и обработка данных (в том числе данных мониторинга подвижных и стационарных объектов), необходимых для подготовки и принятия управленческих решений по предупреждению и ликвидации ЧС (происшествий), а также контроля их исполнения;

2.1.4. сбор от ДДС, служб контроля и наблюдения за окружающей средой, систем мониторинга и распространение между ДДС, действующих на территории города Костромы, полученной информации об угрозе или факте возникновения ЧС (происшествия), сложившейся обстановке и действиях сил и средств по ликвидации ЧС (происшествий);

2.1.5. обработка и анализ данных о ЧС (происшествиях), определение ее масштаба и уточнение состава ДДС, привлекаемых для реагирования на ЧС, их оповещение о переводе в один из режимов функционирования РСЧС;

2.1.6. обобщение, оценка и контроль данных обстановки, принятых мер по ликвидации чрезвычайной ситуации и реагированию на происшествие, подготовка и коррекция заранее разработанных и согласованных со службами города Костромы вариантов управленческих решений по ликвидации ЧС (происшествий), принятие экстренных мер и необходимых решений (в пределах установленных вышестоящими органами полномочий);

2.1.7. информирование ДДС, привлекаемых к ликвидации ЧС (происшествий), подчиненных сил постоянной готовности об обстановке, принятых и рекомендуемых мерах;

2.1.8. представление докладов (донесений) об угрозе или возникновении ЧС (происшествия), сложившейся обстановке, возможных вариантах решений и действиях по ликвидации ЧС (происшествий) на основе ранее подготовленных и согласованных планов) вышестоящим органом управления по подчиненности;

2.1.9. доведение задач, поставленных органами ТП РСЧС вышестоящего уровня, до ДДС и подчиненных сил постоянной готовности, контроль их выполнения и организация взаимодействия;

2.1.10. предоставление оперативной информации о произошедших ЧС (происшествиях), ходе работ по их ликвидации и представлении соответствующих докладов по подчиненности;

2.1.11. доведение принятых решений и разработанных планов до исполнителей, информирование заинтересованных вышестоящих и взаимодействующих организаций о сложившейся обстановке, выполняемых решениях и ходе проводимых мероприятий;

2.1.12. уточнение и корректировка действий привлеченных дежурно-диспетчерских служб по реагированию на вызовы (сообщения о происшествиях), поступающие по единому номеру «112»;

2.1.13. контроль результатов реагирования на вызовы (сообщения о происшествиях), поступившие по единому номеру «112» с территории города Костромы;

2.1.14. прием и обработка вызовов (сообщений о происшествиях), поступающих по единому номеру «112».

2.2. ЕДДС города Костромы функционирует круглосуточно и при этом должна:

2.2.1. немедленно приступить к действиям по оповещению и информированию ДДС, координации их усилий по предотвращению и/или ликвидации ЧС, а также реагированию на происшествие после получения необходимых данных;

2.2.2. самостоятельно принимать решения по защите и спасению людей (в рамках своих полномочий), если возникшая обстановка не дает возможности для согласования экстренных действий с вышестоящими органами управления.

3. Основные функции

На ЕДДС города Костромы возлагаются следующие основные функции:

а) осуществление сбора и обработки информации в области защиты населения и территорий от ЧС (происшествий);

б) информационное обеспечение координационного органа Костромского городского звена ТП РСЧС Костромской области;

в) анализ и оценка достоверности поступившей информации, доведение ее до ДДС экстренных оперативных служб и организаций (объектов), в компетенцию которой входит реагирование на принятое сообщение;

г) обработка и анализ данных о ЧС (происшествиях), определение ее масштаба и уточнение состава ДДС экстренных оперативных служб и организаций (объектов), привлекаемых для реагирования на ЧС (происшествие), их оповещение о переводе в соответствующие режимы функционирования;

д) сбор, оценка и контроль данных обстановки, принятых мер по ликвидации ЧС (происшествия), подготовка и коррекция заранее разработанных и согласованных со службами жизнеобеспечения города Костромы вариантов управленческих решений по ликвидации ЧС (происшествий), принятие экстренных мер и необходимых решений (в пределах установленных вышестоящими органами полномочий);

е) обеспечение надежного, устойчивого, непрерывного и круглосуточного функционирования системы управления, средств автоматизации, местной системы оповещения города Костромы;

ё) доведение информации о ЧС (в пределах своей компетенции) до руководства муниципального казенного учреждения «Центр гражданской защиты города Костромы», как органа

управления, специально уполномоченного на решение задач в области защиты населения и территорий от ЧС при Администрации города Костромы;

ж) доведение задач, поставленных вышестоящими органами управления ТП РСЧС, до соответствующих ДДС экстренных оперативных служб и организаций (объектов), контроль их выполнения и организация взаимодействия;

з) сбор от ДДС экстренных оперативных служб и организаций (объектов), служб наблюдения и контроля, входящих в состав сил и средств наблюдения и контроля РСЧС, (систем мониторинга) и доведение до ДДС экстренных оперативных служб и организаций (объектов) города Костромы полученной информации об угрозе или факте возникновения ЧС (происшествия), сложившейся обстановке и действиях сил и средств по ликвидации ЧС (происшествия);

и) представление докладов (донесений) об угрозе возникновения или возникновении ЧС (происшествия), сложившейся обстановке, возможных вариантах решений и действиях по ликвидации ЧС (происшествия) (на основе ранее подготовленных и согласованных планов) в ЦУКС и оперативному дежурному администрации Костромской области;

й) мониторинг состояния комплексной безопасности объектов социального назначения и здравоохранения с круглосуточным пребыванием людей и объектов образования;

к) участие в организации профессиональной подготовки, переподготовки и повышения квалификации специалистов для несения оперативного дежурства на муниципальном и объектом уровнях РСЧС.

4. Состав и структура

4.1. ЕДДС города Костромы включает в себя:

- руководство ЕДДС;
- дежурно-диспетчерский персонал ЕДДС;
- пункт управления;
- технические средства управления, связи и оповещения, а также комплекс средств автоматизации ЕДДС.

4.2. В состав руководства ЕДДС города Костромы входят - начальник ЕДДС; заместитель начальника ЕДДС по управлению и средствам связи и заместитель начальника ЕДДС по мониторингу и прогнозированию чрезвычайных ситуаций. Работу технических устройств ЕДДС города Костромы осуществляют три главных специалиста.

4.3. В составе дежурно-диспетчерского персонала ЕДДС города Костромы предусмотрены оперативные дежурные смены из расчета несения круглосуточного дежурства, численный состав которых определен с учетом местных условий, наличия потенциально опасных объектов и рисков возникновения ЧС (происшествий). В состав оперативной дежурной смены включены четыре оперативных дежурных, один из которых исполняет обязанности старшего смены и один - обязанности оператора системы - 112.

4.4. Пункт управления ЕДДС (далее - ПУ ЕДДС) города Костромы представляет собой рабочие помещения для постоянного и дежурно-диспетчерского персонала, оснащенные необходимыми техническими средствами управления, связи и оповещения, а также комплексом средств автоматизации и необходимым комплектом документации. ПУ ЕДДС включает в себя зал оперативных дежурных, ситуационный зал, комната связи (серверная), комната бытового обслуживания оперативной дежурной смены и кабинет специалистов. ПУ ЕДДС размещается в помещениях по адресам улица Советская, дом 1/2 и улица Ленина, дом 86.

4.5. Конструктивные решения по установке и монтажу технических средств в помещениях ПУ ЕДДС города Костромы выбираются с учетом минимизации влияния внешних воздействий на технические средства с целью достижения необходимой живучести ПУ ЕДДС в условиях ЧС, в том числе и в военное время.

4.6. Электроснабжение технических средств ЕДДС города Костромы осуществляется от единой энергетической системы России в соответствии с категорией электроснабжения первой, с подключением электроэнергии от двух фидеров. В качестве резервного источника электропитания используется дизельная автоматическая электростанция мощностью 16 кВт.

4.7. Состав технических средств управления ЕДДС города Костромы:

- средства связи и автоматизации управления (АТС, системные и сотовые телефоны, сети передачи данных, сервера), в том числе средства радиосвязи (радиостанции КВ и УКВ диапазона);
- средства оповещения руководящего состава и населения;
- средства регистрации (записи) входящих и исходящих переговоров, а также определение номера звонящего абонента;
- оргтехника (компьютеры, принтеры, сканеры);
- программное обеспечение;
- система видеоконференцсвязи;
- прямые каналы связи с ЦУКС ГУ МЧС России по Костромской области, ЕДДС Костромского района, ДДС потенциально-опасных объектов (далее - ПОО), объектами с массовым пребыванием людей;
- метеостанция;
- приемник ГЛОНАСС или ГЛОНАСС/GPS;
- оборудование видео-фиксации и аудио-контроля рабочих мест дежурной смены для документирования и объективного контроля.

4.8. Средства связи ЕДДС города Костромы должны обеспечивать:

- телефонную связь;
- передачу данных;
- прием и передачу команд, сигналов оповещения и данных;
- прием вызовов (сообщений) через единый номер «112»;
- коммутиацию передаваемого сообщения до соответствующих ДДС экстренных оперативных служб и организаций (объектов);
- обмен речевыми сообщениями, документальной и видеoinформацией, а также данными с вышестоящими и взаимодействующими службами.

ЕДДС города Костромы должна иметь резервные каналы связи. Средства связи должны обеспечивать сопряжение с сетью связи общего пользования.

4.9. Автоматизированная информационная система ЕДДС (далее - АИС ЕДДС) города Костромы обеспечивает автоматизацию выполнения задач и функций ЕДДС. АИС ЕДДС города Костромы сопрягается с региональной автоматизированной информационно-управляющей системой РСЧС и с имеющимися автоматизированными системами взаимодействующих ДДС экстренных оперативных служб и организаций (объектов), а также телекоммуникационной подсистемой системы - 112.

4.10. Комплекс средств автоматизации ЕДДС города Костромы предназначен для автоматизации информационно-управленческой деятельности должностных лиц ЕДДС города Костромы при осуществлении ими координации совместных действий ДДС экстренных оперативных служб и организаций (объектов), имеющих силы и средства постоянной готовности к действиям по предотвращению, локализации и ликвидации ЧС (происшествий), оперативного информирования комиссии по предупреждению и ликвидации чрезвычайных ситуаций и обеспечению пожарной безопасности (далее - КЧС и ОПБ) и ДДС экстренных оперативных служб и организаций (объектов) о случившихся фактах и принятых экстренных мерах. Он включает в себя автоматизированные рабочие места специалистов оперативной дежурной смены, административного и обслуживающего персонала, серверное ядро (при необходимости), другие программно-технические средства, объединенные в локальную вычислительную сеть.

4.11. Местная автоматизированная система оповещения города Костромы представляет

собой организационно-техническое объединение специальных технических средств оповещения сетей вещания и каналов связи.

4.12. Система оповещения должна обеспечивать передачу:

- сигналов оповещения;
- речевых (текстовых) сообщений;
- условных сигналов.

Задействование местной системы оповещения должно осуществляться дежурно-диспетчерским персоналом с автоматизированных рабочих мест ЕДДС города Костромы.

4.13. Минимальный состав документации на ПУ ЕДДС города Костромы:

- нормативные правовые акты по вопросам ГО, защиты населения и территорий от ЧС природного и техногенного характера, пожарной безопасности, а также по вопросам сбора и обмена информацией о ЧС (происшествиях);
 - соглашения об информационном взаимодействии ЕДДС с ДДС экстренных оперативных служб и организаций (объектов) и службами жизнеобеспечения города Костромы;
 - журнал учета полученной и переданной информации, полученных и переданных распоряжений и сигналов;
 - журнал оперативного дежурства;
 - инструкции по действиям дежурно-диспетчерского персонала при получении информации об угрозе возникновения или возникновении ЧС (происшествия);
 - инструкции о несении дежурства в повседневной деятельности, в режимах повышенной готовности и чрезвычайной ситуации;
 - план взаимодействия ЕДДС города Костромы с ДДС экстренных оперативных служб и организаций (объектов) при ликвидации пожаров, ЧС (происшествий) различного характера на территории города Костромы;
 - инструкции по действиям дежурно-диспетчерского персонала при получении информации по линии взаимодействующих ДДС экстренных оперативных служб и организаций (объектов);
 - аварийные и аварийные медицинские карточки на все химически опасные вещества и радиационные грузы, перечни химически опасных объектов с прогнозируемыми последствиями ЧС (происшествия);
 - инструкции по мерам пожарной безопасности и охране труда;
 - схемы и списки оповещения руководства ГО, муниципального звена территориальной подсистемы РСЧС, органов управления, сил и средств на территории города Костромы, предназначенных и выделяемых (привлекаемых) для предупреждения и ликвидации ЧС (происшествий), сил и средств ГО на территории города Костромы, ДДС экстренных оперативных служб и организаций (объектов) в случае ЧС (происшествия);
 - паспорта безопасности города Костромы и ПОО, паспорта территории города Костромы, паспорта состояния комплексной безопасности объектов социальной защиты населения, здравоохранения и образования, рабочие карты города Костромы и Костромской области (в том числе и в электронном виде);
 - план проведения инструктажа перед заступлением на дежурство очередных оперативных дежурных смен;
 - графики несения дежурства оперативными дежурными сменами;
 - схемы управления и вызова;
 - схема местной системы оповещения;
 - телефонные справочники;
 - документация по организации профессиональной подготовки дежурно-диспетчерского персонала;
 - формализованные бланки обрабатываемых документов с заранее заготовленной постоянной частью текста;
 - суточный расчет сил и средств городского звена территориальной подсистемы РСЧС;
 - расчет сил и средств города Костромы, привлекаемых к ликвидации ЧС (происшествий);
 - инструкция по обмену информацией с территориальными органами федеральных органов исполнительной власти при угрозе возникновения и возникновении ЧС (происшествий);
 - ежедневный план работы оперативного дежурного ЕДДС города Костромы.
- Состав оперативной документации может дополняться в зависимости от условий функционирования ЕДДС города Костромы.

5. Организация работы Единой дежурно-диспетчерской службы города Костромы

5.1. Режимы функционирования

5.1.1. ЕДДС города Костромы функционирует в режимах повседневной деятельности, повышенной готовности и чрезвычайной ситуации для мирного времени. При приведении в готовность ГО и в военное время в соответствующих степенях готовности.

5.1.2. Режимы функционирования для ЕДДС города Костромы устанавливает директор муниципального казенного учреждения города Костромы «Центр гражданской защиты города Костромы».

5.1.3. В режиме повседневной деятельности ЕДДС города Костромы осуществляет круглосуточное дежурство в готовности к экстренному реагированию на угрозу возникновения или возникновения ЧС (происшествий). В этом режиме ЕДДС города Костромы обеспечивает:

- прием от населения и ДДС экстренных оперативных служб и организаций (объектов) сообщений о любых ЧС (происшествиях), их регистрацию по принадлежности ДДС и уровням ответственности, исполнение карточек (задач) информационного обмена и реагирования в системе-112;
- передачу информации об угрозе возникновения или возникновении ЧС (происшествия) по подчиненности и подведомственности, в первоочередном порядке в ЦУКС ГУ МЧС России по Костромской области;
- обобщение и анализ информации о ЧС (происшествиях) за текущие сутки и представление соответствующих докладов по подчиненности;
- поддержание комплекса средств автоматизации в постоянной оперативной готовности;
- контроль готовности ДДС экстренных оперативных служб и организаций (объектов) в зоне ответственности, оперативное информирование их дежурных смен об обстановке и ее изменениях;
- внесение необходимых изменений в базу данных, а также в структуру и содержание оперативных документов по реагированию на ЧС (происшествия);
- внесение необходимых изменений в паспорта территорий города Костромы и ПОО.

5.1.4. ДДС, расположенные на территории города Костромы, в режиме повседневной деятельности действуют в соответствии со своими инструкциями и представляют в ЕДДС города Костромы обобщенную статистическую информацию о ЧС (происшествиях) и угрозах их возникновения за прошедшие сутки.

5.1.5. Сообщения о ЧС (происшествиях), которые не относятся к сфере ответственности принявшей их ДДС, незамедлительно передаются соответствующей ДДС экстренной оперативной службы или организации (объекта) по предназначению. Сообщения, которые ДДС экстренных оперативных служб и организаций (объектов) идентифицируют как сообщения об угрозе возникновения или возникновении ЧС (происшествия), в первоочередном порядке передаются в ЕДДС города Костромы, а ЕДДС города Костромы незамедлительно передает информацию в ЦУКС ГУ МЧС России по Костромской области.

5.1.6. В режим повышенной готовности ЕДДС города Костромы и привлекаемые ДДС экстренных оперативных служб и организаций (объектов) переводятся решением главы

Администрации города Костромы при угрозе возникновения ЧС (происшествия) в тех случаях, когда для ликвидации угрозы требуются совместные действия ДДС и сил РСЧС, взаимодействующих с ЕДДС города Костромы. В повышенной готовности ЕДДС города Костромы обеспечивает:

а) заблаговременную подготовку к возможным действиям в случае возникновения соответствующей ЧС (происшествия);

б) оповещение должностных лиц комиссии по предупреждению и ликвидации чрезвычайных ситуаций и обеспечению пожарной безопасности города Костромы (далее - КЧС и ОПБ), Администрации города Костромы, муниципального казенного учреждения «Центр гражданской защиты города Костромы», взаимодействующих ДДС экстренных оперативных служб и организаций (объектов) и подчиненных сил РСЧС;

в) получение и обобщение данных наблюдения и контроля за обстановкой на территории города Костромы, на ПОО, а также за состоянием окружающей среды;

г) прогнозирование развития обстановки и подготовку предложений по действиям привлекаемых сил и средств и их доклад по подчиненности;

д) координацию действий ДДС экстренных оперативных служб и организаций (объектов), сил городского звена ТП РСЧС при принятии ими экстренных мер по предотвращению ЧС (происшествия) или смягчению ее последствий.

5.1.7. В случае, если для организации предотвращения ЧС (происшествия) организована работа КЧС и ОПБ или оперативного штаба на ликвидацию ЧС (далее - ОШ ЛЧС) либо управление передано соответствующим подразделениям МЧС России, ЕДДС города Костромы в части действий по указанной ЧС (происшествию) выполняет их указания.

5.1.8. В режим чрезвычайной ситуации ЕДДС города Костромы, привлекаемые ДДС экстренных оперативных служб и организаций (объектов) и силы РСЧС переводятся решением главы Администрации города Костромы при возникновении ЧС. В этом режиме ЕДДС города Костромы выполняет следующие задачи:

а) координация действий ДДС экстренных оперативных служб и организаций (объектов) и привлекаемых сил и средств городского звена ТП РСЧС при проведении работ по защите населения и территории от ЧС природного и техногенного характера;

б) контроль за выдвиганием и отслеживанием передвижения оперативных групп по территории города Костромы;

в) оповещение и передача оперативной информации между органами управления при организации ликвидации соответствующей ЧС и в ходе аварийно-спасательных работ, мероприятий по обеспечению устойчивого функционирования объектов экономики и первоочередному жизнеобеспечению пострадавшего населения;

г) контроль за установлением и перемещением границ зоны соответствующей ЧС, своевременное оповещение и информирование населения о складывающейся обстановке и опасностях в зоне ЧС;

д) осуществление непрерывного контроля за состоянием окружающей среды в зоне ЧС, за обстановкой на аварийных объектах и прилегающей к ним территории.

5.1.9. В режимах повышенной готовности и чрезвычайной ситуации информационное взаимодействие между ДДС экстренных оперативных служб и организаций (объектов), силами городского звена ТП РСЧС осуществляется непосредственно через ЕДДС города Костромы. Поступающая информация о сложившейся обстановке, принятых мерах, задействованных и требуемых дополнительных силах и средствах доводится ЕДДС города Костромы всем взаимодействующим ДДС экстренных оперативных служб и организаций (объектов), органам управления РСЧС города Костромы, ЦУКС ГУ МЧС России по Костромской области.

5.1.10. В случае, если для организации ликвидации ЧС (происшествия) организована работа КЧС и ОПБ или ОШ ЛЧС либо управление ликвидацией ЧС (происшествия) передано соответствующим подразделениям МЧС России, ЕДДС города Костромы в части действий по указанной ЧС (происшествию) выполняет их указания.

5.1.11. Функционирование ЕДДС города Костромы при приведении в готовность ГО и в военное время, осуществляется в соответствии с планом гражданской обороны и защиты населения Костромской области и инструкциями дежурному персоналу ДДС экстренных оперативных служб и организаций (объектов) по действиям в условиях особого периода.

5.1.12. При функционировании ЕДДС города Костромы в условиях особого периода, в соответствии с планом гражданской обороны и защиты населения города Костромы, предусматривается размещение оперативных дежурных смен в защищенном пункте управления.

5.2. Порядок работы

5.2.1. Вызовы (сообщения) о ЧС (происшествиях) могут поступать в ЕДДС города Костромы от населения по всем имеющимся видам и каналам связи, включая сообщения через единый телефонный номер «112», от сигнальных систем и систем мониторинга, от ДДС экстренных оперативных служб и организаций (объектов) города Костромы, вышестоящих и взаимодействующих органов управления РСЧС по прямым каналам и линиям связи. Вызовы (сообщения) о ЧС (происшествиях) принимаются, регистрируются и обрабатываются дежурно-диспетчерским персоналом ЕДДС города Костромы, в том числе карточки системы - 112.

5.2.2. При классификации сложившейся ситуации как ЧС (происшествия), ЕДДС города Костромы поручает проведение ликвидации ЧС (происшествия) соответствующим ДДС экстренных оперативных служб и организаций (объектов) и силам РСЧС, в компетенции которых находится реагирование на случившуюся ЧС (происшествие), при необходимости уточняет действия привлеченных ДДС экстренных оперативных служб и организаций (объектов).

5.2.3. При классификации сложившейся ситуации как ЧС выше локального уровня, оперативный дежурный ЕДДС города Костромы немедленно докладывает главе Администрации города Костромы - председателю КЧС и ОПБ города Костромы, в ЦУКС ГУ МЧС России по Костромской области, оценивает обстановку, уточняет состав привлекаемых сил и средств, проводит их оповещение, отдает распоряжения на необходимые действия и контролирует их выполнение. Одновременно готовятся формализованные документы о факте ЧС для последующей передачи в вышестоящие органы управления РСЧС и задействованные ДДС экстренных оперативных служб и организаций (объектов).

5.2.4. При выявлении угрозы жизни или здоровью людей до населения доводится информация о способах защиты. Организуется необходимый обмен информацией об обстановке и действиях привлеченных сил и средств между ДДС экстренных оперативных служб и организаций (объектов), сопоставление и обобщение полученных данных, готовятся донесения и доклады вышестоящим органам управления РСЧС, обеспечивается информационная поддержка деятельности администраций всех уровней и их взаимодействие со службами, привлекаемыми для ликвидации ЧС.

5.2.5. Ежемесячно проводится анализ функционирования ЕДДС города Костромы (ДДС экстренных оперативных служб и организаций (объектов)), который доводится до подчиненных ДДС и ежеквартально рассматривается на заседании КЧС и ОПБ города Костромы.

5.3. Порядок взаимодействия с дежурно-диспетчерскими службами экстренных оперативных служб и организаций (объектов)

Порядок взаимодействия ЕДДС города Костромы и ДДС экстренных оперативных служб и организаций (объектов) определяется межведомственными нормативными правовыми актами и нормативными правовыми актами Костромской области, устанавливающими порядок взаимодействия и обмена информацией между экстренными оперативными службами при катастрофах, стихийных бедствиях и ЧС (происшествиях).

6. Требования к составу и структуре Единой дежурно-диспетчерской службы города Костромы

6.1. Комплектование и подготовка кадров

6.1.1. Комплектование личным составом ЕДДС города Костромы осуществляется директором муниципального казенного учреждения «Центр гражданской защиты города Костромы» по представлению начальника ЕДДС города Костромы.

Начальник ЕДДС города Костромы назначается на должность и освобождается от должности в установленном порядке директором муниципального казенного учреждения «Центр гражданской защиты города Костромы».

6.1.2. Личный состав ЕДДС города Костромы обязан знать требования руководящих документов, регламентирующих его деятельность, и применять их в практической работе.

6.1.3. Основными формами обучения дежурно-диспетчерского персонала ЕДДС города Костромы являются: тренировки оперативных дежурных смен, участие в учебных мероприятиях (учениях) и занятия по профессиональной подготовке.

6.1.4. Учебные мероприятия (тренировки и учения), проводимые с дежурно-диспетчерским персоналом ЕДДС города Костромы, осуществляются в соответствии с планом, разработанным заблаговременно и утвержденным главой Администрации города Костромы с учетом тренировок, проводимых ЦУКС ГУ МЧС России по Костромской области по плану, утвержденному начальником ГУ МЧС России по Костромской области. Тренировки оперативных дежурных смен ЕДДС с оперативной дежурной сменой ЦУКС ГУ МЧС России по Костромской области проводятся ежедневно.

6.1.5. Профессиональная подготовка дежурно-диспетчерского персонала ЕДДС города Костромы проводится по специально разработанной МЧС России программе.

6.1.6. Подготовка дежурно-диспетчерского персонала ЕДДС города Костромы осуществляется:

а) в Учебно-методическом центре по ГО и ЧС Костромской области, курсах ГО, учебных центрах и учебных пунктах федеральной противопожарной службы государственной противопожарной службы, других образовательных учреждениях, имеющих соответствующие лицензии по подготовке специалистов указанного вида деятельности;

б) ежемесячно по 6 - 8 часов в ходе проведения занятий по профессиональной подготовке по специально разработанной МЧС России тематике. Тематика определяется исходя из решаемых вопросов и характерных ЧС (происшествий), а также личной подготовки специалистов;

в) в ходе проведения ежедневного инструктажа заступающего на оперативное дежурство дежурно-диспетчерского персонала ЕДДС города Костромы;

г) в ходе тренировок с оперативной дежурной сменой ЕДДС города Костромы, проводимых ЦУКС ГУ МЧС России по Костромской области;

д) в ходе проведения тренировок с оперативными дежурными сменами ДДС экстренных оперативных служб и организаций (объектов) при проведении различных учений и тренировок с органами и силами РСЧС, на которые привлекаются ДДС экстренных оперативных служб и организаций (объектов) города Костромы. При этом каждая оперативная дежурная смена должна принять участие в учениях и тренировках не менее 2 раз в год.

6.1.7. В ходе подготовки дежурно-диспетчерского персонала ЕДДС города Костромы особое внимание обращается на организацию приема информации об угрозе возникновения или возникновения ЧС (происшествий), своевременном оповещении органов управления и сил РСЧС, населения, а также доведения сигналов оповещения ГО.

6.1.8. Практическая стажировка дежурно-диспетчерского персонала ЕДДС города Костромы организуется на базе ЦУКС ГУ МЧС России по Костромской области согласно графикам и планам стажировки.

Не реже одного раза в полгода принимаются зачеты, по результатам которых принимается решение о допуске дежурно-диспетчерского персонала ЕДДС города Костромы к несению оперативного дежурства.

Ежемесячно анализируется состояние дел по подготовке персонала и представляется главе Администрации города Костромы.

6.2. Требования к дежурно-диспетчерскому персоналу

6.2.1. Руководство и дежурно-диспетчерский персонал ЕДДС города Костромы должен знать:

а) административную структуру города Костромы и структуру системы-112 Костромской области. Должности и фамилии руководящего состава системы безопасности города Костромы и адреса аварийно-спасательных формирований дежурных служб, входящих в структуру указанной системы в городе Костроме;

б) административные границы города Костромы, районы выезда пожарно-спасательных подразделений, наименование местностей и транспортных магистралей, имеющих в городе Костроме;

в) организацию системы дежурно-диспетчерских служб в городе Костроме;

г) зону территориальной ответственности ЕДДС города Костромы и зоны территориальной ответственности служб экстренного реагирования, действующих на территории города Костромы;

д) дислокацию, назначение и тактико-технические характеристики техники, привлекаемой для ликвидации и предупреждения ЧС (происшествий), размещение складов специальных средств спасения и пожаротушения;

е) ПОО, социально значимые объекты, расположенные в районах выезда города Костромы, их адреса, полное наименование и установленный ранговый набор пожарной и аварийно-спасательной техники;

ё) назначение и тактико-технические характеристики автоматизированной системы ЕДДС города Костромы, порядок выполнения возложенных на нее задач, порядок эксплуатации средств связи и другого оборудования, установленного на пункте управления ЕДДС города Костромы;

ж) наименование объектов и населенных пунктов Костромского района, куда для оказания взаимопомощи могут привлекаться местные пожарные и спасательные подразделения;

з) правила техники безопасности при использовании средств автоматизации;

и) риски возникновения ЧС (происшествий), характерные для города Костромы;

й) порядок информационного обмена.

6.2.2. Начальник ЕДДС города Костромы должен знать федеральные законы, постановления, распоряжения, приказы вышестоящих органов и другие руководящие, нормативно-технические и методические документы, определяющие функционирование ЕДДС, системы-112.

6.2.3. Начальник ЕДДС города Костромы должен уметь:

а) организовывать выполнение и обеспечивать контроль поставленных перед ЕДДС города Костромы задач;

б) разрабатывать нормативно-методическую базу развития и обеспечения функционирования ЕДДС, а также приказы о заступлении очередной оперативной дежурной смены на дежурство;

в) организовывать оперативно-техническую службу, профессиональную подготовку и обучение личного состава ЕДДС города Костромы;

г) организовывать проведение занятий, тренировок и учений;

д) разрабатывать предложения по дальнейшему совершенствованию, развитию и повышению технической оснащенности ЕДДС города Костромы.

6.2.4. Требования к начальнику ЕДДС города Костромы: высшее образование, стаж опе-

ративной работы не менее 3 лет на оперативных должностях в системе комплексной безопасности населения и территорий и обучение по установленной программе, допуск к работе со сведениями, составляющими государственную тайну (при необходимости).

6.2.5. Оперативный дежурный ЕДДС города Костромы должен знать:

а) функциональные обязанности и порядок работы оперативного дежурного, оператора системы - 112;
б) руководящие документы, регламентирующие работу оперативного дежурного, оператора системы - 112;

в) структуру и технологию функционирования ЕДДС города Костромы;
г) нормативные документы, регламентирующие деятельность ЕДДС города Костромы;
д) документы, определяющие деятельность оперативного дежурного ЕДДС города Костромы по сигналам ГО и другим сигналам;

е) правила ведения документации.

6.2.6. Оперативный дежурный ЕДДС города Костромы должен уметь:

а) проводить анализ и оценку достоверности поступающей информации; обеспечивать оперативное руководство и управление пожарно-спасательными подразделениями города Костромы - при реагировании на сообщения о пожарах, а также аварийно-спасательными формированиями и силами РСЧС - при реагировании на ЧС (происшествия);
б) координировать деятельность дежурно-диспетчерских служб экстренных оперативных служб при реагировании на вызовы;

в) организовывать взаимодействие с вышестоящими и взаимодействующими органами управления РСЧС в целях оперативного реагирования на ЧС (происшествия), со структурными подразделениями Администрации города Костромы;
г) эффективно работать с коммуникационным оборудованием, основными офисными приложениями для операционной системы Microsoft Windows (Word, Excel, PowerPoint) или эквивалент;

д) использовать гарнитуру при приеме информации;

е) четко говорить по радио и телефону одновременно с работой за компьютером;

ё) применять коммуникативные навыки;

ж) быстро принимать решения;

з) эффективно использовать информационные ресурсы системы - 112 для обеспечения выполнения задач, поставленных перед ЕДДС города Костромы;
и) повышать уровень теоретической и практической подготовки;

й) сохранять конфиденциальную информацию, полученную в процессе выполнения своих обязанностей.

6.2.7 Оперативному дежурному ЕДДС города Костромы запрещено:

а) вести телефонные переговоры, не связанные с несением оперативного дежурства;
б) предоставлять какую-либо информацию средствам массовой информации и посторонним лицам без указания руководства города Костромы;

в) допускать в помещения ЕДДС города Костромы посторонних лиц;

г) отлучаться с места несения оперативного дежурства без разрешения начальника ЕДДС города Костромы;

д) выполнение обязанностей, не предусмотренных должностными обязанностями и инструкциями.

6.2.8. Требования к оперативному дежурному ЕДДС города Костромы:

а) среднее профессиональное образование без предъявления требований к стажу работы или начальное профессиональное образование и стаж работы по специальности не менее 3 лет;

б) знание нормативных документов, определяющих функционирование ЕДДС города Костромы;

в) навыки работы на компьютере на уровне уверенного пользователя (знание Microsoft Windows (Word, Excel, PowerPoint) или эквивалент, умение пользоваться электронной почтой, Интернет);

г) умение пользоваться информационной справочной системой, техническими средствами управления, связи и оповещения, средствами автоматизации.

6.2.9. Оперативный дежурный – оператор системы - 112 должен знать:

а) нормативные правовые акты в области предупреждения и ликвидации ЧС, организации дежурно-диспетчерских служб экстренных служб, информационного обмена и межведомственного взаимодействия;

б) состав и структуру городского звена территориальной подсистем РСЧС Костромской области, основные вопросы взаимодействия, сферу деятельности и ответственности, входящих в территориальную подсистему РСЧС организаций;

в) состав сил и средств постоянной готовности функциональных и территориальных подсистем РСЧС города Костромы, их задачи, порядок их привлечения к ликвидации последствий ЧС (происшествий) и организации взаимодействия;

г) схему организации связи дежурно-диспетчерских служб функциональных и территориальных подсистем РСЧС Костромской области;

д) организацию работы и алгоритм действий дежурной смены системы - 112 города Костромы в различных режимах функционирования;

е) состав и функционирование комплекса средств автоматизации и специального программного обеспечения системы - 112;

ё) состав, возможности, порядок функционирования комплекса средств связи, оповещения, средств автоматизации;

ж) зоны территориальной ответственности служб экстренного реагирования, действующих на территории города Костромы;

з) паспорта территории города Костромы, объектов экономики;

и) административно-территориальное деление, численность населения, географические, климатические и природные особенности города Костромы и Костромской области, а также другую информацию о регионе.

6.2.10. Оперативный дежурный - оператор системы - 112 должен уметь:

а) пользоваться всеми функциями телекоммуникационного оборудования на автоматизированном рабочем месте;

б) работать с коммуникационным оборудованием, общесистемным и специальным программным обеспечением, в том числе с текстовыми редакторами, редакторами таблиц, геоинформационными системами мониторинга транспортных средств на основе ГЛОНАСС;

в) обрабатывать входящую информацию в соответствии с принятыми в системе - 112 стандартами, правилами и процедурами;

г) организовывать сбор и обработку оперативной информации о фактах или угрозе возникновения ЧС (происшествий) и ходе проведения их ликвидации;

д) обеспечивать ведение необходимой документации системы – 112;

е) использовать психологическое сопровождение позвонившего абонента;

ё) безошибочно набирать на клавиатуре текст со скоростью не менее 120 символов в минуту.

6.2.11. Требования к оперативному дежурному – оператору системы - 112:

а) образование высшее или среднее профессиональное без предъявления требований к стажу работы;

б) специальная подготовка по установленной программе по направлению деятельности;

в) знание нормативных документов, определяющих функционирование ЕДДС, системы - 112;

г) навыки работы на компьютере на уровне уверенного пользователя (знание Microsoft Windows (Word, Excel, PowerPoint) или эквивалент, умение пользоваться электронной почтой, Интернет);

д) умение пользоваться информационной справочной системой, техническими средства-

ми управления, связи и оповещения, средствами автоматизации;

е) правила работы и эксплуатации системы-112.

6.2.12. Руководство ЕДДС города Костромы может предъявлять к дежурно-диспетчерскому персоналу дополнительные требования.

6.3. Требования к помещениям

Расчет потребностей в площадях помещений ЕДДС города Костромы производится на базе требований действующих санитарных правил и норм (СанПиН) и на основе значений количества специалистов оперативной дежурной смены, численный состав которых определяется в зависимости от местных условий, наличия потенциально опасных объектов и рисков возникновения ЧС (происшествий), а также исходя из количества населения города Костромы, средней продолжительности обработки звонка и количества звонков в сутки.

6.4. Требования к оборудованию

6.4.1. Требования к оборудованию ЕДДС города Костромы разработаны с учетом необходимости выполнения задач ЕДДС в круглосуточном режиме в соответствии с Концепцией создания системы обеспечения вызова экстренных оперативных служб через единый номер «112» на базе единых дежурно-диспетчерских служб муниципальных образований, одобренной распоряжением Правительства Российской Федерации от 25 августа 2008 года № 1240-р.

6.4.2. В состав оборудования должны входить автоматизированные рабочие места (далее - АРМ), как минимум:

а) АРМ № 1 оперативного дежурного – старшего смены;

б) АРМ № 2 оперативного дежурного;

в) АРМ № 3 оперативного дежурного (в здании Администрации);

г) АРМ № 4 оперативного дежурного – оператора системы-112;

д) АРМ № 5 начальника ЕДДС;

е) АРМ № 6 заместителя начальника ЕДДС по управлению и средствам связи (резерв АРМ № 2);

ё) АРМ № 7 заместителя начальника ЕДДС по мониторингу и прогнозированию ЧС (резерв АРМ № 1);

ж) АРМ № 8-9 главного специалиста по управлению и средствам связи;

з) АРМ № 10 главного специалиста по мониторингу и прогнозированию ЧС;

и) АРМ № 11 председателя комиссии ЧС и ОПБ города Костромы;

й) АРМ № 12 заместителя председателя комиссии ЧС и ОПБ города Костромы;

к) АРМ № 13-14 членов комиссии ЧС и ОПБ города Костромы;

л) активное оборудование локальной вычислительной сети;

м) структурированная кабельная сеть;

н) серверное оборудование;

о) специализированные средства хранения данных;

п) комплект оргтехники;

р) средства связи, в том числе радиостанции;

с) АРМ управления региональной и местной системами оповещения;

т) АРМ системы оповещения руководящего состава гражданской обороны;

у) средства видеотождественности коллективного пользования и системы видеоконференц-связи;

ф) видеостена;

х) оборудование оперативной группы (цифровой фотоаппарат, цифровая видеокамера, бензиновый электрогенератор, ноутбук);

ц) специально оборудованный металлический сейф для хранения пакетов на изменение режимов функционирования;

ч) метеостанция;

ш) прибор радиационного контроля;

щ) источники гарантированного электропитания.

6.4.3. Минимальный состав оборудования АРМ специалистов дежурно-диспетчерского персонала смены, руководства, обслуживающего персонала, членов комиссии ЧС и ОПБ города Костромы должен включать:

а) письменный стол;

б) кресло офисное вращающееся;

в) лампа дневного света настольная;

г) системный блок в комплекте, мощность и возможности которого должны быть актуальными в течение не менее 5 лет;

д) два жидкокристаллических монитора размером не менее 24 дюймов;

е) IP-телефон (видеотелефон);

ё) дополнительная консоль к IP-телефону;

ж) гарнитура с встроенным микрофоном;

з) блок бесперебойного питания, обеспечивающий бесперебойную работу оборудования АРМ по времени не менее 30 минут;

и) МФУ для сканирования и распечатки документов (одно на два рабочих места);

й) общесистемное и специализированное программное обеспечение.

6.4.4. В состав оборудования входит центр обработки данных в составе серверного оборудования и системы хранения данных, объединенных выделенной высокоскоростной вычислительной сетью. Выбор серверов производится на основании результатов анализа требуемой производительности оборудования для приложений или сервисов, планируемых для работы на этих серверах. Серверная платформа должна иметь подтвержденный производителем план существования и развития не менее чем на 5 лет с момента поставки, а также быть совместимой с другими элементами ЕДДС. В части решений серверного ядра оптимальным предполагается применение решений на базе отказоустойчивого серверного кластера и резервированного хранилища данных, объединенных в резервированную высокоскоростную вычислительную сеть с организацией гарантированного электропитания.»

2. Настоящее постановление вступает в силу со дня его подписания и подлежит официальному опубликованию.

Исполняющий обязанности главы Администрации города Костромы
О.В. БОЛОХОВЕЦ.

Администрация города Костромы

ПОСТАНОВЛЕНИЕ

30 ноября 2017 года

№ 3128

О признании многоквартирного дома, расположенного по адресу: Российская Федерация, Костромская область, город Кострома, улица Заволжская, дом 52, аварийным и подлежащим сносу и его дальнейшем использовании

Рассмотрев заключение межведомственной комиссии по оценке жилых помещений жилищного фонда города Костромы от 27 октября 2017 года № 38 о выявлении оснований для признания многоквартирного дома 52 по улице Заволжской в городе Костроме аварийным и подлежащим сносу, в соответствии с абзацем седьмым пункта 7, пунктом 49 Положения о признании помещения жилым помещением, жилого помещения непригодным для проживания и многоквартирного дома аварийным и подлежащим сносу или реконструк-

ции, утвержденного Постановлением Правительства Российской Федерации от 28 января 2006 года № 47, руководствуясь статьями 42, 44, частью 1 статьи 57 Устава города Костромы,

ПОСТАНОВЛЯЮ:

1. Признать многоквартирный дом, расположенный по адресу: Российская Федерация, Костромская область, город Кострома, улица Заволжская, дом 52, аварийным и подлежащим сносу.

2. Признать необходимым снос многоквартирного дома, указанного в пункте 1 настоящего постановления.

3. Установить срок отселения граждан из жилых помещений многоквартирного дома, указанного в пункте 1 настоящего постановления, до 31 декабря 2020 года.

4. С целью организации расселения прекратить регистрацию граждан в муниципальных жилых помещениях многоквартирного дома, указанного в пункте 1 настоящего постановления, за исключением несовершеннолетних граждан, не достигших четырнадцатилетнего возраста и проживающих вместе с родителями (усыновителями, опекунами).

5. Настоящее постановление подлежит официальному опубликованию.

Глава Администрации города Костромы В.В. ЕМЕЦ.

Администрация города Костромы

ПОСТАНОВЛЕНИЕ

30 ноября 2017 года

№ 3129

Об отказе в предоставлении разрешения на отклонение от предельных параметров разрешенного строительства на земельном участке, расположенном по адресу: Российская Федерация, Костромская область, город Кострома, улица Красная Байдарка, 9

На основании заявления А. И. Васина, в интересах которого действует Н. А. Банакова по доверенности от 4 июля 2017 года № 44АА0571342, в соответствии со статьей 40 Градостроительного кодекса Российской Федерации, протоколом публичных слушаний от 23 октября 2017 года № 99 по вопросу предоставления разрешения на отклонение от предельных параметров разрешенного строительства на земельном участке, расположенном по адресу: Российская Федерация, Костромская область, город Кострома, улица Красная Байдарка, 9, в связи с несоответствием целей реконструкции нежилого здания «под объект бытового обслуживания населения» разрешенному виду использования земельного участка по договору аренды «под размещение оздоровительного центра», с учетом итогового документа (заключения о результатах) публичных слушаний, рекомендаций Комиссии по подготовке проекта Правил землепользования и застройки города Костромы, руководствуясь статьями 42, 44, частью 1 статьи 57 Устава муниципального образования городского округа город Кострома,

ПОСТАНОВЛЯЮ:

1. Отказать в предоставлении разрешения на отклонение от предельных параметров разрешенного строительства на земельном участке с кадастровым номером 44:27:070503:13, площадью 0,5235 га, расположенном по адресу: Российская Федерация, Костромская область, город Кострома, улица Красная Байдарка, 9, в части установления минимальных отступов от северо-западной границы земельного участка 1,75 м от точки А до точки Б и 1,8 м от точки В до точки Г, в целях реконструкции нежилого здания под объект бытового обслуживания населения.

2. Настоящее постановление вступает в силу со дня его подписания, подлежит официальному опубликованию в информационно-правовом бюллетене «Официальный вестник города Костромы» и размещению на официальном сайте Администрации города Костромы в информационно-телекоммуникационной сети «Интернет».

Глава Администрации города Костромы В.В. ЕМЕЦ.

Администрация города Костромы

ПОСТАНОВЛЕНИЕ

30 ноября 2017 года

№ 3130

Об отказе в предоставлении разрешения на отклонение от предельных параметров разрешенного строительства на земельном участке, расположенном по адресу: Российская Федерация, Костромская область, город Кострома, улица Вологодская, 11

На основании заявления А. В. Белетского, в интересах которого действует А. Н. Корбаков по доверенности от 2 июня 2017 года № 44АА0490848, в соответствии со статьей 40 Градостроительного кодекса Российской Федерации, протоколом публичных слушаний от 23 октября 2017 года № 99 по вопросу предоставления разрешения на отклонение от предельных параметров разрешенного строительства на земельном участке, расположенном по адресу: Российская Федерация, Костромская область, город Кострома, улица Вологодская, 11, в связи с отсутствием обоснования того, что земельный участок имеет неблагоприятные характеристики и не может эффективно использоваться, с учетом итогового документа (заключения о результатах) публичных слушаний, рекомендаций Комиссии по подготовке проекта Правил землепользования и застройки города Костромы, руководствуясь статьями 42, 44, частью 1 статьи 57 Устава муниципального образования городского округа город Кострома,

ПОСТАНОВЛЯЮ:

1. Отказать в предоставлении разрешения на отклонение от предельных параметров разрешенного строительства на земельном участке с кадастровым номером 44:27:0470424:38, площадью 0,0761 га, расположенном по адресу: Российская Федерация, Костромская область, город Кострома, улица Вологодская, 11, в части установления минимального отступа от юго-западной границы земельного участка 2,3 м от точки А до точки Б, в целях строительства индивидуального жилого дома.

2. Настоящее постановление вступает в силу со дня его подписания, подлежит официальному опубликованию в информационно-правовом бюллетене «Официальный вестник города Костромы» и размещению на официальном сайте Администрации города Костромы в информационно-телекоммуникационной сети «Интернет».

Глава Администрации города Костромы В.В. ЕМЕЦ.

Администрация города Костромы

ПОСТАНОВЛЕНИЕ

30 ноября 2017 года

№ 3135

Об отклонении документации по планировке территории по улице Самоковской, в районе домов 2, 4, 4а, 6, 8, и о направлении ее на доработку

В соответствии со статьей 46 Градостроительного кодекса Российской Федерации, Порядком организации и проведения публичных слушаний по вопросам местного значения города Костромы, утвержденным решением Думы города Костромы от 21 февраля 2006 года № 16, учитывая протокол публичных слушаний от 8 ноября 2017 года № 1, итоговый

документ (заключение о результатах) публичных слушаний, руководствуясь статьями 42, 44, частью 1 статьи 57 Устава города Костромы,

ПОСТАНОВЛЯЮ:

1. Отклонить и направить на доработку в Управление архитектуры и градостроительства Администрации города Костромы документацию по планировке территории по улице Самоковской в районе домов 2, 4, 4а, 6, 8, в форме проекта планировки территории с проектом межевания территории в составе проекта планировки территории (далее – документация по планировке территории).

2. Установить срок доработки документации по планировке территории два месяца со дня принятия настоящего постановления.

3. Настоящее постановление подлежит официальному опубликованию и размещению на официальном сайте Администрации города Костромы в информационно-телекоммуникационной сети «Интернет».

Глава Администрации города Костромы В.В. ЕМЕЦ.

Администрация города Костромы

ПОСТАНОВЛЕНИЕ

30 ноября 2017 года

№ 3137

Об утверждении Правил установления системы оплаты труда работников муниципального казенного учреждения города Костромы «Центр регистрации граждан»

В соответствии со статьей 144 Трудового кодекса Российской Федерации, Порядком установления систем оплаты труда работников муниципальных учреждений города Костромы, утвержденным постановлением Главы города Костромы от 15 октября 2008 года № 1967, руководствуясь статьями 42, 44, частью 1 статьи 57 Устава города Костромы,

ПОСТАНОВЛЯЮ:

1. Утвердить прилагаемые Правила установления системы оплаты труда работников муниципального казенного учреждения города Костромы «Центр регистрации граждан».

2. Настоящее постановление вступает в силу со дня его официального опубликования и распространяется на правоотношения, возникшие с 1 ноября 2017 года.

Глава Администрации города Костромы В.В. ЕМЕЦ.

Утверждены постановлением Администрации города Костромы от «30» ноября 2017 года № 3137

ПРАВИЛА

установления системы оплаты труда работников муниципального казенного учреждения города Костромы «Центр регистрации граждан»

1. Общие положения

1.1. Настоящие Правила определяют обязательные требования, которым должна соответствовать устанавливаемая коллективным договором, локальными нормативными актами система оплаты труда работников муниципального казенного учреждения города Костромы «Центр регистрации граждан» (далее – учреждение), а также регулируют отношения, связанные с формированием фонда оплаты труда учреждения, формированием и согласованием штатного расписания учреждения.

1.2. Система оплаты труда работников учреждения устанавливается с учетом:

- а) единого тарифно-квалификационного справочника работ и профессий рабочих;
- б) единого квалификационного справочника должностей руководителей, специалистов и служащих;
- в) государственных гарантий по оплате труда;
- г) рекомендаций Российской трехсторонней комиссии по регулированию социально-трудовых отношений;
- д) мнения представительного органа работников;
- е) профессиональных стандартов.

1.3. Система оплаты труда работников учреждения должна обеспечивать оплату по труду (статья 132 Трудового кодекса Российской Федерации) и реализацию основных государственных гарантий по оплате труда работников (статья 130 Трудового кодекса Российской Федерации), в том числе:

а) выплату работникам, полностью отработавшим за календарный месяц норму рабочего времени и выполнившим нормы труда (трудоустроенности), месячной заработной платы в размере не ниже минимального размера оплаты труда, установленного федеральным законом;

б) установление трудовым договором размера заработной платы работника не меньшего, чем размер заработной платы (без учета премий и иных стимулирующих выплат), установленной работнику на день вступления в силу настоящих Правил, при условии сохранения количества и условий выполняемой работы и выполнения работником работы той же квалификации.

2. Установление системы оплаты труда

2.1. Система оплаты труда работников учреждения устанавливается коллективным договором, соглашениями, локальными нормативными актами в соответствии с федеральными законами и иными нормативными правовыми актами Российской Федерации, законами и иными нормативными правовыми актами Костромской области, Порядком установления систем оплаты труда работников муниципальных учреждений города Костромы, утвержденным постановлением Главы города Костромы от 15 октября 2008 года № 1967, настоящими Правилами и принимаемыми в соответствии с ними иными муниципальными правовыми актами города Костромы.

2.2. Коллективный договор, соглашения, локальные нормативные акты, устанавливающие системы оплаты труда работников учреждения, должны содержать:

- а) структуру и порядок расчета размера месячной заработной платы;
- б) порядок определения размеров окладов, должностных окладов;
- в) порядок установления норм труда;
- г) порядок установления и применения почасовой оплаты труда;
- д) перечень компенсационных выплат, их размеры, условия и порядок осуществления;
- е) перечень стимулирующих выплат, их размеры, условия и порядок осуществления, в том числе системы премирования, основания и пределы снижения размеров стимулирующих выплат при несоблюдении работником условий их осуществления;
- ж) порядок формирования фонда оплаты труда и составления штатного расписания;
- з) иные положения, предусмотренные настоящими Правилами.

3. Установление заработной платы работникам учреждения

3.1. Заработная плата работнику учреждения устанавливается трудовым договором в соответствии с действующей в учреждении системой оплаты труда.

3.2. Трудовой договор, заключаемый с работником учреждения, должен содержать следующие условия оплаты труда:

- а) структуру и порядок расчета размера месячной заработной платы;
- б) размер оклада или должностного оклада;
- в) нормы труда;
- г) перечень и размеры компенсационных выплат;
- д) перечень и размеры стимулирующих выплат;
- е) иные дополнительные выплаты.

3.3. В зависимости от квалификации работника, сложности, количества, качества и условий выполняемой работы в учреждениях устанавливаются должности:

- а) работников рабочих профессий;
- б) руководителей (за исключением руководителя учреждения), специалистов и иных служащих.

3.4. Заработная плата работников рабочих профессий состоит из:

- а) оклада;
- б) компенсационных выплат;
- в) стимулирующих выплат и иных дополнительных выплат.

3.5. Заработная плата руководителей (за исключением руководителя учреждения), специалистов и иных служащих состоит из:

- а) должностного оклада;
- б) компенсационных выплат;
- в) стимулирующих выплат и иных дополнительных выплат.

3.6. Месячная заработная плата руководителей (за исключением руководителя учреждения), специалистов и иных служащих, а также работников рабочих профессий начисляется пропорционально отработанному времени.

4. Порядок установления размеров окладов, должностных окладов работников

4.1. Оклад, должностной оклад является основной мерой вознаграждения за труд в зависимости от квалификации работника, которая необходима для осуществления соответствующей профессиональной деятельности, сложности, количества, качества и условий выполняемой работы.

4.2. Размер оклада, должностного оклада работника определяется путем увеличения минимальных окладов, минимальных должностных окладов по соответствующей должности учреждения с помощью корректирующего коэффициента, предусмотренного настоящим разделом.

4.3. Размеры минимальных окладов, минимальных должностных окладов работников по профессиональным квалификационным группам и квалификационным уровням установлены приложением к настоящему Правилу.

4.4. При определении размеров окладов, должностных окладов работников используется коэффициент, учитывающий квалификацию работника и сложность труда в зависимости от профессии, должности (Кд).

4.5. Оклад работников рабочих профессий рассчитывается по следующей формуле:

$$O = MO \times Kd, \text{ где:}$$

O - оклад;

MO - минимальный оклад;

Kd - коэффициент, учитывающий квалификацию работника и сложность труда в зависимости от профессии.

4.6. Должностной оклад руководителей (за исключением руководителя и заместителей руководителя учреждения, главного бухгалтера), специалистов и иных служащих рассчитывается по следующей формуле:

$$DO = MO \times Kd, \text{ где:}$$

DO - должностной оклад;

MO - минимальный должностной оклад;

Kd - коэффициент, учитывающий квалификацию работника и сложность труда в зависимости от должности.

4.7. Величина коэффициента Kd, учитывающего квалификацию работника и сложность труда в зависимости от профессии, должности, определяется индивидуально для каждого работника в пределах, установленных для соответствующей профессии, должности приложением к настоящему Правилу.

4.8. Должностные оклады заместителя руководителя учреждения и главного бухгалтера учреждения устанавливаются на 10-30 процентов ниже должностного оклада руководителя учреждения. Конкретный размер должностного оклада заместителя руководителя и главного бухгалтера учреждения устанавливается трудовым договором в соответствии с коллективным договором, соглашениями, локальными нормативными актами.

4.9. Главой Администрации города Костромы может быть принято решение об индексации (повышении) минимальных окладов, должностных окладов, установленных приложением к настоящему Правилу, в том числе с учетом уровня инфляции.

5. Компенсационные выплаты

5.1. Работникам учреждения в размерах и на условиях, определенных коллективным договором, соглашениями, локальными нормативными актами, устанавливаются компенсационные выплаты к окладам (должностным окладам) - доплаты и надбавки компенсационного характера, в том числе за работу в условиях, отклоняющихся от нормальных.

5.2. Компенсационные выплаты устанавливаются в процентном отношении к окладу, должностному окладу либо в твердой денежной сумме.

5.3. К компенсационным выплатам в соответствии с трудовым законодательством и иными нормативными правовыми актами, содержащими нормы трудового права, относятся:

а) выплаты за работу в условиях, отклоняющихся от нормальных (при выполнении работ различной квалификации, совмещении профессий (должностей), сверхурочной работе, работе в ночное время, при расширении зон обслуживания, увеличении объема работы или исполнении обязанностей временно отсутствующего работника без освобождения от работы, определенной трудовым договором);

б) выплаты работникам, занятым на тяжелых работах, работах с вредными и (или) опасными и иными особыми условиями труда;

в) иные выплаты компенсационного характера, установленные трудовым законодательством и иными нормативными правовыми актами, содержащими нормы трудового права.

5.4. Выплаты за работу в условиях труда, отклоняющихся от нормальных, осуществляются в следующих размерах:

а) за работу в выходной или праздничный день - в двойном размере. По желанию работника, работавшего в выходной или нерабочий праздничный день, ему может быть предоставлен другой день отдыха. В этом случае работа в выходной или нерабочий праздничный день оплачивается в одинарном размере, а день отдыха оплате не подлежит;

б) за сверхурочную работу - за первые два часа работы не менее чем в полуторном размере, за последующие часы - не менее чем в двойном размере;

в) за каждый час работы в ночное время - не менее 20 процентов часовой ставки (части оклада, должностного оклада за час работы, рассчитанной путем деления оклада, должностного оклада работника на среднеемесячное количество рабочих часов в соответствующем календарном году);

г) за совмещение профессий (должностей), расширение зон обслуживания, увеличение

объема работы или исполнение обязанностей временно отсутствующего работника без освобождения от работы, определенной трудовым договором, - по соглашению сторон трудового договора в соответствии с коллективными договорами, соглашениями, локальными нормативными актами.

5.5. Выплаты работникам за исполнение обязанностей временно отсутствующего руководителя учреждения без освобождения от работы, определенной трудовым договором, осуществляются в размере не более 30 процентов должностного оклада работника с начислением соответствующих надбавок и иных выплат, установленных по основной должности.

5.6. Выплаты компенсационного характера осуществляются в пределах фонда оплаты труда учреждения.

6. Стимулирующие выплаты и иные дополнительные выплаты

6.1. Стимулирующие выплаты

6.1.1. Работникам учреждения в размерах и на условиях, определенных коллективным договором, соглашениями, локальными нормативными актами, могут устанавливаться стимулирующие выплаты к окладам (должностным окладам) - доплаты и надбавки стимулирующего характера, премии и иные поощрительные выплаты.

6.1.2. Стимулирующие выплаты устанавливаются в процентном отношении к окладу, должностному окладу либо в твердой денежной сумме с учетом критериев, позволяющих оценить результативность и качество работы.

6.1.3. К стимулирующим выплатам относятся:

- а) выплаты за интенсивность и высокие результаты работы;
- б) выплата за выслугу лет;
- в) премии по итогам работы, в том числе за выполнение особо важных и сложных заданий.

6.1.4. Выплаты за интенсивность и высокие результаты работы осуществляются в зависимости от интенсивности, напряженности, трудоемкости работы.

Размер выплат каждому работнику определяется трудовым договором в соответствии с коллективным договором, соглашениями, локальными нормативными актами.

6.1.5. Работникам учреждения устанавливается выплата за выслугу лет.

Рекомендуемые размеры выплаты за выслугу лет составляют:

а) при выслуге лет (стаже работы) от 3 до 8 лет - 10 процентов оклада, должностного оклада;

б) при выслуге лет (стаже работы) от 8 до 13 лет - 15 процентов оклада, должностного оклада;

в) при выслуге лет (стаже работы) от 13 до 18 лет - 20 процентов оклада, должностного оклада;

г) при выслуге лет (стаже работы) от 18 до 23 лет - 25 процентов оклада, должностного оклада;

д) при выслуге лет (стаже работы) свыше 23 лет - 30 процентов оклада, должностного оклада.

6.1.6. В выслугу лет включаются периоды работы в муниципальных и государственных учреждениях, органах государственной власти и органах местного самоуправления. Выслуга лет, дающая право на установление выплаты, устанавливается комиссией, созданной руководителем учреждения, в календарном исчислении на основании трудовой книжки работника, а также других документов, удостоверяющих наличие стажа работы.

6.1.7. Коллективным договором, соглашениями, локальными нормативными актами, принимаемыми с учетом мнения представительных органов работников, должны быть установлены перечень стимулирующих выплат, порядок определения размера, условия и порядок их осуществления, в том числе системы премирования, а также порядок и условия снижения размера стимулирующих выплат при невыполнении работником условий их осуществления.

6.1.8. Выплаты стимулирующего характера осуществляются в пределах фонда оплаты труда.

6.2. Иные дополнительные выплаты

6.2.1. В течение года работникам учреждения в установленном локальными нормативными актами порядке выплачивается материальная помощь в размере двух окладов (должностных окладов), в пределах фонда оплаты труда учреждения.

6.2.2. Помимо материальной помощи, указанной в пункте 6.2.1 настоящих Правил, при наличии экономии фонда оплаты труда работникам учреждения, в порядке, предусмотренном локальным нормативным актом, может быть выплачена материальная помощь в следующих случаях:

а) смерти его близких родственников (родителей, детей, мужа, жены) на основании копии свидетельства о смерти;

б) при рождении ребенка на основании копии свидетельства о рождении;

в) в связи с утратой или повреждением имущества в результате стихийного бедствия, пожара, кражи и других обстоятельств на основании справок из соответствующих органов;

г) особой нуждностью в лечении, приобретении дорогостоящих лекарственных средств в связи с заболеванием (травмой);

д) в случае тяжелого материального положения или острой необходимости;

е) иных случаях, предусмотренных коллективным договором.

7. Установление отдельным работникам учреждения условий оплаты труда, отличных от определенных коллективными договорами, соглашениями, локальными нормативными актами

7.1. По решению руководителя учреждения работникам, принимаемым на работу в учреждение на срок до 1 года для выполнения заведомо определенных работ административного или хозяйственного профиля, могут быть установлены на срок до 1 года условия оплаты труда, отличные от определенных коллективными договорами, соглашениями, локальными нормативными актами в соответствии с настоящими Правилами, если оплата по соответствующей профессии, должности не предусмотрена коллективным договором, соглашениями, локальными нормативными актами.

7.2. В учреждении могут быть заключены трудовые договоры с работниками на условиях внешнего и внутреннего совместительства.

Продолжительность работы на условиях внешнего и внутреннего совместительства в течение месяца не должна превышать половины месячной нормы рабочего времени, установленной для соответствующей категории работников.

Оплата труда работников, занятых на условиях внешнего и внутреннего совместительства, производится пропорционально отработанному времени. Определение размеров заработной платы по основной должности, а также по должности, занимаемой по совместительству, производится отдельно по каждой из должностей.

Работникам, занятым по совместительству, выплачивается установленный оклад (не более 0,5 ставки размера совмещаемой должности) и предусмотренные в учреждении компенсационные, стимулирующие и иные дополнительные выплаты.

7.3. Устанавливаемые в соответствии с пунктами 7.1, 7.2 настоящих Правил условия оплаты труда работников учреждений:

а) определяются трудовым договором в соответствии с пунктом 3.2 настоящих Правил.

б) не могут быть хуже, чем условия оплаты труда работников, занимающих аналогичные должности (профессии рабочих), определенные коллективными договорами, соглашениями, локальными нормативными актами.

8. Формирование фонда оплаты труда, составление, утверждение и согласование штатного расписания

8.1. Фонд оплаты труда учреждения формируется на календарный год исходя из объема денежных средств, необходимых на выплату:

- а) окладов, должностных окладов;
- б) компенсационных, стимулирующих и иных дополнительных выплат работникам учреждения;
- в) заработной платы и иных выплат руководителю учреждения.

8.2. Фонд оплаты труда учреждения формируется за счет и в пределах ассигнований, выделенных учреждению на оплату труда работников на соответствующий финансовый год решением о бюджете города Костромы.

8.3. Формирование фонда оплаты труда учреждения осуществляется на основании штатного расписания учреждения.

8.4. В фонд оплаты труда Учреждения включаются следующие средства на выплату заработной платы работникам и руководителю Учреждения (в расчете на год):

- а) средства на выплату окладов (должных окладов) работникам учреждения - в размере 12 окладов (должных окладов), образованных путем умножения минимального оклада, должностного оклада, установленного по соответствующим профессиям рабочих и должностям, на коэффициент, учитывающий квалификацию работника и сложность труда в зависимости от профессии, должности;

- б) выплат компенсационного, стимулирующего характера и иных дополнительных выплат работникам учреждения - в размере 23 окладов (должных окладов), образованных путем умножения минимального оклада, минимального должностного оклада, установленного по соответствующим профессиям рабочих и должностям, на коэффициент, учитывающий квалификацию работника и сложность труда в зависимости от профессии, должности.

- в) средства на выплату должностного оклада и дополнительных выплат руководителю Учреждения.

8.5. Штатное расписание учреждения утверждается приказом руководителя учреждения, ежегодно согласовывается Управлением экономики Администрации города Костромы, заместителем главы Администрации города Костромы и содержит перечень численного состава работников учреждения с указанием:

- а) штатной численности работников по каждой профессии, должности;
- б) окладов, должностных окладов;
- в) перечня и размера выплат компенсационного характера для каждой профессии, должности;
- г) перечня и размера выплат стимулирующего характера, устанавливаемых для каждой профессии, должности;
- д) перечня и размера иных выплат, устанавливаемых для каждой должности.

8.6. Профессии рабочих и должности, включаемые в штатное расписание учреждения, должны соответствовать уставным целям учреждения.

Приложение к Правилам установления системы оплаты труда работников муниципального казенного учреждения города Костромы «Центр регистрации граждан»

Минимальные оклады, должностные оклады, устанавливаемые на основе отнесения профессий и должностей работников к профессиональным квалификационным группам и квалификационным уровням и значение коэффициента, учитывающего квалификацию работника и сложность труда в зависимости от профессии, должности (Кд)

Квалификационный уровень	Должности, отнесенные к квалификационному уровню	Минимальный оклад (минимальный должностной оклад), в рублях	Коэффициент по занимаемой должности (Кд)
Профессиональные квалификационные группы общепрофессиональных профессий рабочих			
Профессиональная квалификационная группа «Общепрофессиональные профессии рабочих первого уровня»			
1 квалификационный уровень	Уборщик служебных помещений	2388	1,0-1,26
	Наименование других профессий рабочих, по которым предусмотрено присвоение 1, 2 и 3 квалификационных разрядов в соответствии с Единым тарифно-квалификационным справочником работ и профессий рабочих		1,806-1,9
Профессиональные квалификационные группы общепрофессиональных должностей руководителей, специалистов и служащих			
Профессиональная квалификационная группа «Общепрофессиональные должности служащих второго уровня»			
2 квалификационный уровень	Заведующий хозяйством	2097	1,8-2,48
Профессиональная квалификационная группа «Общепрофессиональные должности служащих третьего уровня»			
1 квалификационный уровень	Бухгалтер, документовед, специалист по кадрам, специалист по охране труда	2258	1,0-2,35
2 квалификационный уровень	Должности служащих первого квалификационного уровня, по которым может устанавливаться II внутридолжностная категория		1,7-2,47
3 квалификационный уровень	Должности служащих первого квалификационного уровня, по которым может устанавливаться I внутридолжностная категория Бухгалтер I категории, документовед I категории		1,8-2,48
4 квалификационный уровень	Должности служащих первого квалификационного уровня, по которым может устанавливаться производное внутридолжностное наименование «ведущий»		1,9-2,49
5 квалификационный уровень	Главный специалист в отделе		2,14-2,55
	Заместитель начальника отдела		2,147-3,75
Профессиональная квалификационная группа «Общепрофессиональные должности служащих четвертого уровня»			
1 квалификационный уровень	Начальник отдела	5599	1,0-1,7

Администрация города Костромы

ПОСТАНОВЛЕНИЕ

30 ноября 2017 года

№ 3139

Об утверждении календарного плана физкультурных мероприятий и спортивных мероприятий города Костромы на 2018 год

На основании пункта 4 части 1 статьи 9 Федерального закона от 4 декабря 2007 года № 329-ФЗ «О физической культуре и спорте в Российской Федерации», в соответствии с Порядком формирования и утверждения календарного плана физкультурных мероприятий и спортивных мероприятий города Костромы, утвержденным постановлением Администрации города Костромы от 27 июня 2013 года № 1394, на основании протокола заседания Комиссии по формированию календарного плана официальных физкультурных мероприятий и спортивных мероприятий, проводимых в городе Костроме от 20 октября 2017 года № 1, руководствуясь статьями 42, 44, частью 1 статьи 57 Устава города Костромы,

ПОСТАНОВЛЯЮ:

1. Утвердить прилагаемый календарный план физкультурных мероприятий и спортивных мероприятий города Костромы на 2018 год.

2. Комитету образования, культуры, спорта и работы с молодежью Администрации города Костромы (И. Н. Морозов) обеспечить исполнение календарного плана физкультурных мероприятий и спортивных мероприятий города Костромы на 2018 год.

3. Настоящее постановление вступает в силу со дня его подписания, подлежит официальному опубликованию и размещению на официальном сайте Администрации города Костромы в информационно-телекоммуникационной сети «Интернет».

Глава Администрации города Костромы В.В. ЕМЕЦ.

Утвержден постановлением Администрации города Костромы от «30» ноября 2017 года № 3139

Календарный план физкультурных мероприятий и спортивных мероприятий города Костромы на 2018 год**Раздел 1. Официальные физкультурные и спортивные мероприятия города Костромы**

№ п/п	Наименование мероприятий	Месяц проведения	Место проведения
1.	Чемпионат города Костромы по мотоциклетному спорту «Рождественские звезды 2018»	январь	город Кострома
2.	Чемпионат города Костромы по зимней ловле рыбы со льда	январь	город Кострома, берег реки Кострома (проспект Речной)
3.	Первенство города Костромы по танцевальному спорту	январь	город Кострома, бульвар Петровский, 42а
4.	Открытое Первенство и Чемпионат города Костромы по конькобежному спорту	январь - февраль	город Кострома, улица Пушкина, 24б; Костромской район, поселок Каравасово, Академгородок, 37
6.	Первенство города Костромы по каратэ в честь Дня защитника Отечества	февраль	город Кострома
7.	Чемпионат и Первенство города Костромы по вестилевому каратэ. Дисциплина полный контакт в средствах защиты	февраль	город Кострома
8.	Первенство города Костромы по шахматам среди юношей и девушек	февраль	город Кострома, улица Советская, 55а
9.	Открытый Чемпионат и Первенство города Костромы по лыжным гонкам	февраль	город Кострома, улица Беленогова Юрия, 23а
10.	Первенство города Костромы по классическому троеборью среди юношей и девушек	февраль	город Кострома, улица Комсомольская, 65
11.	Первенство города Костромы по плаванию «Веселый дельфин»	февраль	город Кострома, микрорайон Паново, 13
12.	Зимний Чемпионат города Костромы по легкой атлетике среди коллективов физкультуры в закрытом помещении	февраль	Костромской район, поселок Каравасово, Академгородок, 37
13.	Чемпионат города Костромы по стрельбе из пневматического оружия	февраль	город Кострома, бульвар Петровский, 64
14.	Открытое Первенство города Костромы среди детей 10-12 лет по тхэквондо	февраль	город Кострома, улица Симановского, 69а
15.	Чемпионат города по пулевой стрельбе Костромы среди допризывной молодежи, посвященный Дню защитника отечества	февраль	город Кострома, проспект Мира, 157а
16.	Открытый личный Чемпионат города Костромы по русским шашкам среди мужчин и женщин и открытое личное Первенство города среди юношей и девушек	февраль - март	город Кострома, улица Некрасова, 1а
17.	Первенство города Костромы по мини-футболу	февраль - апрель	город Кострома
18.	Открытое Первенство города Костромы по плаванию	март	город Кострома, микрорайон Паново, 13
19.	Первенство города Костромы по настольному теннису среди юношей и девушек	март	город Кострома, улица Симановского, 37/42
20.	Открытый Кубок города Костромы по конькобежному спорту по отдельным дистанциям, по всем возрастам	март - апрель	город Кострома, улица Пушкина, 24б; Костромской район, поселок Каравасово, Академгородок, 37
21.	Чемпионат и Первенство города Костромы по легкоатлетическому кроссу	апрель	город Кострома, улица Дзержинского, 10
22.	Чемпионат и Первенство города Костромы по вестилевому каратэ. Дисциплина полный контакт	апрель	город Кострома
23.	Чемпионат города Костромы по спортивной ловле рыбы на спиннинг с берега	апрель	город Кострома

ОФИЦИАЛЬНЫЙ САЙТ АДМИНИСТРАЦИИ ГОРОДА КОСТРОМЫ www.gradkostroma.ru

24.	XIV открытый личный Чемпионат города Костромы по спортивным нардам на призы Главы города Костромы, посвященный 73-й годовщине победы в Великой Отечественной войне 1941-1945 г. г.	май	город Кострома, улица Пушкина, 12/94	58.	Первенство города Костромы по мини-футболу среди взрослых и ветеранов	ноябрь - декабрь	Костромской район, поселок Караваяево, Академгородок, 37; город Кострома, бульвар Петровский, 42
25.	Открытое Первенство города Костромы по фехтованию на шпагах	май	город Кострома	59.	Первенство города Костромы по боксу	ноябрь - декабрь	город Кострома, улица Спасокукоцкого, 42
26.	Открытый Чемпионат города Костромы среди инвалидов всех возрастов и категорий по легкой атлетике и гонкам на инвалидных колясках	май	город Кострома, бульвар Петровский, 42	60.	Первенство города Костромы по шахматам среди школьных команд «Белая ладья»	декабрь	город Кострома, улица Советская, 55а
27.	Открытый командный Чемпионат города Костромы по русским шашкам	май	город Кострома, улица Некрасова, 1а	61.	Открытое Первенство и Чемпионат города Костромы по тяжелой атлетике	декабрь	город Кострома
28.	Кубок города Костромы по футболу среди взрослых	май - июнь	Костромской район, поселок Караваяево, Академгородок, 37; город Кострома, бульвар Петраковский, 42	62.	Чемпионат и Первенство города Костромы по вестилевому каратэ. Дисциплина ограниченный контакт	декабрь	город Кострома
29.	Кубок города Костромы по стрельбе из пневматического оружия	июнь	город Кострома, бульвар Петровский, 64	63.	Открытое Первенство города Костромы по легкоатлетическому многоборью среди детей 2007 года рождения и младше	декабрь	Город Кострома
30.	Первенство города Костромы по футболу	июнь - август	город Кострома	64.	Открытое Первенство города Костромы по легкой атлетике среди детей 2003-2004, 2005-2006 годов рождения	декабрь	Костромской район, поселок Караваяево, Академгородок, 37
31.	62-й Чемпионат города Костромы по футболу среди взрослых	июнь - октябрь	Костромской район, поселок Караваяево, Академгородок, 37; город Кострома, бульвар Петровский, 42	65.	Открытый личный Чемпионат Костромской области по спортивным нардам на кубок президента Федерации нарл Костромской области, посвященный Дню Конституции	декабрь	город Кострома, улица Пушкина, 12/94
32.	Первенство города Костромы среди ветеранов по футболу	июнь - октябрь	Костромской район, поселок Караваяево, Академгородок, 37; город Кострома, бульвар Петровский, 42	66.	Кубок города Костромы по нардам	декабрь	город Кострома, улица Пушкина, 12/94
33.	Чемпионат и Первенство города Костромы по легкой атлетике	июль	город Кострома, бульвар Петровский, 42	67.	Открытое Первенство города Костромы по лыжным гонкам «Новогодний спринт памяти старшего тренера-преподавателя А. Н. Герасимова»	декабрь	город Кострома, улица Беленогова, 23а
34.	Открытый Чемпионат и Первенство города Костромы по гребле на байдарках и каноэ, посвященное Дню Семьи, Любви и Верности	июль	город Кострома, проспект Речной, 65	68.	Первенство и Чемпионат города Костромы по художественной гимнастике	по положению	город Кострома, улица Советская, 1186
35.	Чемпионат города Костромы по ловле дошней удочкой	август	город Кострома, левый берег реки Волга	69.	Первенство и Чемпионат города Костромы по спортивной гимнастике	по положению	город Кострома, улица Пятницкая, 30
36.	Открытое Первенство города Костромы по пляжному волейболу, посвященное Дню физкультурника и Дню города Костромы	август	город Кострома, левый берег реки Волга (улица Лесная)	70.	Первенство и Чемпионат города Костромы по спортивной акробатике	по положению	город Кострома, улица Советская, 1186
37.	Чемпионат и Первенство города Костромы по конному спорту	август	город Кострома, проспект Мира, 159	71.	Первенство города Костромы по стрельбе из пневматического оружия	в течение года	город Кострома, бульвар Петровский, 64
38.	Первенство города Костромы по гребле на байдарках и каноэ, посвященные Дню физкультурника	август	город Кострома, проспект Речной, 65	Раздел 2. Спорт высших достижений (участие сборных команд города Костромы по видам спорта в областных, межрегиональных, всероссийских и международных соревнованиях)			
39.	Открытое Первенство города Костромы по кануполу ко Дню города Костромы	август	город Кострома, проспект Речной, 65	№ п/п	Наименование мероприятий	Месяц проведения	Место проведения
40.	Чемпионат и Первенство города Костромы по легкоатлетическому кроссу	август	город Кострома	1.	XXI Всероссийский турнир по армейскому рукопашному бою Кубок «Золотое кольцо России» памяти Героя Советского Союза Олега Юрасова	январь	город Кострома,
41.	Чемпионат города Костромы по ловле поплавочной удочкой	сентябрь	город Кострома, левый берег реки Волга	2.	Первенство Центрального федерального округа Российской Федерации по боксу среди старших юношей 2002-2003 годов рождения	январь - март	город Кострома, улица Спасокукоцкого, 42
42.	Открытый Чемпионат и Первенство города Костромы по легкой атлетике «Андреевская верста»	сентябрь	город Кострома, улица Беленогова, 23а	3.	Зимние спортивные игры Костромской области на призы губернатора Костромской области	февраль	по назначению
43.	Открытый Городской турнир по современному пятиборью «Лазер-ран Сити-тур» 2018	сентябрь	город Кострома	4.	Межрегиональный традиционный Турнир по плаванию им. Адмирала Ф.Ф. Ушакова (50 м)	февраль	Ярославская область, город Рыбинск
44.	Чемпионат города Костромы по парашютному многоборью	сентябрь	город Кострома, проспект Мира, 157а	5.	Межрегиональный турнир на призы отдела специального назначения «Роза» УФСИН России по дзюдо, посвященный Дню защитника Отечества	февраль	город Кострома, улица Садовая, 7
45.	Первенство города Костромы по кумитэ по правилам Олимпийской программы WKF	октябрь	город Кострома	6.	Чемпионат и Первенство России по лыжным гонкам	февраль-март	по назначению
46.	Открытое Первенство города Костромы по дзюдо, посвященное Всемирному дню дзюдо	октябрь	город Кострома, улица Профсоюзная, 20	7.	Всероссийские соревнования среди школьников «Серебряные коньки»	февраль-март	Московская область, город Коломна
47.	Открытое Первенство города Костромы по пейнтболу 2018	октябрь	город Кострома	8.	Первенство России по шахматам среди юниорской девушки	апрель	Краснодарский край, город Лоо
48.	Чемпионат города Костромы по шахматам среди мужчин	октябрь	город Кострома, улица Советская, 55а	9.	Первенство МФФ России «Золотое кольцо»	апрель-октябрь	по назначению
49.	Открытый Чемпионат города Костромы по тхэквондо	октябрь	город Кострома, улица Симановского, 69а	10.	16-ый юношеский Мемориал тренеров-основоположников вольной борьбы	май	город Кострома, микрорайон Давыдовский-3, 44
50.	V Первенство города Костромы по армрестлингу	октябрь	город Кострома	11.	Летние спортивные игры Костромской области на призы губернатора Костромской области	июль-август	по назначению
51.	Открытый личный Чемпионат города Костромы по столеточным шашкам	октябрь - ноябрь	город Кострома, улица Некрасова, 1а	12.	Открытый Чемпионат и Первенство Центрального федерального округа по плаванию (25 м)	октябрь	по назначению
52.	Первенство города Костромы по боксу	октябрь - декабрь	город Кострома, улица Спасокукоцкого, 42	13.	40-й Межрегиональный турнир по боксу памяти ЗТ РСФСР В. И. Софронова	октябрь - декабрь	город Кострома, улица Спасокукоцкого, 42
53.	Первенство города Костромы по волейболу	октябрь - декабрь	город Кострома	14.	Первенство Центрального федерального округа Российской Федерации по шахматам среди девушек и юношей	ноябрь	по назначению
54.	Открытое Первенство города Костромы по фигурному катанию на коньках	ноябрь	город Кострома, улица Пушкина, 24б	15.	Всероссийский турнир по вольной борьбе среди юношей и девушек	по вызову	по назначению
55.	Проведение открытого личного Чемпионата и лично-командного Первенства города Костромы по вольной борьбе памяти А. И. Муравьева	ноябрь	город Кострома, микрорайон Давыдовский-3, 44; улица Советская, 1186	16.	Всероссийские соревнования по художественной гимнастике	по вызову	по назначению
56.	Открытое Первенство города Костромы по ушу (таолу и саньда)	ноябрь	город Кострома, улица Профсоюзная, 20; поселок Новый, 9				
57.	Открытый Чемпионат и Первенство города Костромы по бадминтону	ноябрь	город Кострома, улица Садовая, 7				

17.	Первенство Центрального федерального округа Российской Федерации по баскетболу среди юношей и девушек (в разных возрастных группах)	по вызову	по назначению
18.	Первенство Центрального федерального округа Российской Федерации по волейболу среди юношей (в разных возрастных группах)	по вызову	по назначению
19.	Полуфинальные соревнования и Первенство России по волейболу среди юношей	по вызову	по назначению
20.	Первенство России по баскетболу среди юношей и девушек	по вызову	по назначению
21.	Всероссийские соревнования по волейболу среди юношей (в разных возрастных группах)	по вызову	по назначению
22.	Всероссийские соревнования по лыжным гонкам	по вызову	по назначению
23.	Всероссийские соревнования по плаванию	по вызову	по назначению
24.	Всероссийские соревнования по спортивной гимнастике	в течение года	по назначению
25.	Всероссийские соревнования по футболу	в течение года	по назначению
26.	Всероссийские соревнования по спортивной акробатике	в течение года	по назначению
27.	Межрегиональные соревнования по картингу «Кубок Черноземья»	в течение года	по назначению
28.	Чемпионаты и Первенства области по видам спорта (по отдельным положениям)	в течение года	по назначению
29.	Всероссийские соревнования из серии ГРАИ-ПРИ по бадминтону (в разных возрастных группах)	в течение года	по назначению
30.	Учебно-тренировочные сборы к зимним, летним спортивным играм Костромской области на призы губернатора Костромской области	в течение года	по назначению
31.	Первенство Центрального федерального округа Российской Федерации по дзюдо среди юношей и девушек (в разных возрастных категориях)	в течение года	по назначению
32.	Проведение соревнований по видам спорта с общественными организациями города и федерациями спорта	в течение года	по назначению
33.	Спартакиада Союза городов Центра и Северо-Запада России	в течение года	по назначению
34.	Всероссийские и международные соревнования по видам спорта (по отдельным положениям федераций)	в течение года	по назначению
35.	Учебно-тренировочные сборы сборных команд города Костромы	в течение года	по назначению

Раздел 3. Физкультурные мероприятия по месту жительства граждан и физкультурно-оздоровительные мероприятия в городе Костроме

№ п/п	Наименование мероприятий	Месяц проведения	Место проведения
1.	Организация мест зимнего отдыха для населения на территории города Костромы	январь-март, декабрь	город Кострома
2.	Зальный турнир по алтимату среди общеобразовательных школ города Костромы	январь - февраль	город Кострома, улица Ленина, 149
4.	Всероссийские соревнования «Лед надежды нашей»	февраль	город Кострома, бульвар Петровский, 42 город Кострома, улица Пушкина, 24б
5.	Массовая лыжная гонка «Лыжня России 2018»	февраль	по назначению
6.	Городские соревнования «Папа, мама, я – спортивная семья»	апрель	город Кострома, микрорайон Паново, 13
7.	Открытый лично-командный турнир по шахматам и шашкам памяти А. С. Чигова	ноябрь	город Кострома, улица Некрасова, 1а
8.	Уличный турнир по алтимату среди общеобразовательных школ города Костромы	апрель - май, сентябрь	город Кострома, микрорайон Давыдовский-3, 19
9.	Легкоатлетическая эстафета на призы газеты «Северная правда»	май	города Кострома
10.	Традиционный матч по футболу, посвященный Дню Победы	май	город Кострома, микрорайон Давыдовский-3, 19
11.	Матч с ветеранами по шахматам, посвященный Дню Победы	май	город Кострома, улица Советская, 55а
12.	Спартакиада «Бодность и здоровье», региональный этап Спартакиады пенсионеров России 2018 (сборная команда города Костромы)	май-сентябрь	по назначению
13.	Спортивный праздник, посвященный Дню защиты детей	июнь	город Кострома, парк культуры и отдыха «Центральный»
14.	Конкурсное мероприятие по алтимату «День России»	июнь	город Кострома, площадь Сусанинская
15.	Полумарафон «Здорово, Кострома!»	июнь	город Кострома

16.	Конкурсное мероприятие по алтимату «День молодежи»	июнь	город Кострома, улица Лесная (левый берег реки Волга)
17.	Турнир по диск - гольфу	июль	город Кострома
18.	Соревнования, посвященные Дню города и Дню физкультурника	август	город Кострома
19.	Легкоатлетический пробег «Кросс Наций»	сентябрь	город Кострома
20.	Мероприятие, посвященное Дню пожилого человека	октябрь	город Кострома
21.	«Мини футбол - в школу! Шаг к большому футболу»	октябрь-ноябрь	город Кострома
22.	Открытие зимнего спортивного сезона по конькобежному спорту «Олимпийские надежды»	ноябрь-декабрь	город Кострома, улица Пушкина, 24б
23.	Соревнования по шорт-треку среди школьников города Костромы	ноябрь-декабрь	город Кострома, улица Пушкина, 24б
24.	Подведение итогов спортивных достижений за 2018 год в области физической культуры и спорта	декабрь	город Кострома
25.	Городской этап общероссийского турнира «Кожаный мяч»	октябрь - декабрь	город Кострома, бульвар Петровский, 42; Костромской район, поселок Каравасво, Академгородок, 37
26.	Открытая Спартакиада структурных подразделений Администрации города Костромы	в течение года	город Кострома
27.	Всероссийская акция «Волна Здоровья»	в течение года	город Кострома
28.	Всероссийский физкультурно - спортивный комплекс «Готов к труду и обороне»	в течение года	город Кострома
29.	Спортивные соревнования допризывной молодежи	в течение года	по назначению
30.	Чествование спортсменов, команд-победителей и призеров Всероссийских, международных, городских (легкоатлетическая эстафета «Северная правда») соревнований, летних и зимних областных спортивных игр на призы губернатора Костромской области	в течение года	город Кострома
31.	Награждение победителей и призеров физкультурных мероприятий и спортивных мероприятий города Костромы	в течение года	по назначению
32.	Спартакиада ветеранов спорта и пожилых людей	в течение года	город Кострома
33.	Фестиваль работающей молодежи	по назначению	по назначению
34.	Кострома за бег! «Берендеева тропа» (легкая атлетика)	по назначению	по назначению

Раздел 4. Международные спортивные соревнования (участие сборных команд города Костромы по видам спорта)

№ п/п	Наименование мероприятий	Месяц проведения	Место проведения
1.	Международные турниры и соревнования по видам спорта	по положению, по вызову	по назначению
2.	Международный шахматный фестиваль «Орша – 2018»	январь	Республика Беларусь, город Орша
3.	Международный турнир «Московские Звезды» по ушу саньда	февраль	город Москва
4.	Международный детский турнир по плаванию «ARENA – WATER INSTINCT»	июнь	город Обнинск
5.	Международный турнир среди детей и юношей по тхэквондо	ноябрь-декабрь	город Санкт-Петербург
6.	Международные (Всероссийские) соревнования по баскетболу «Восходящие звезды» среди юношей	по положению, по вызову	по назначению
7.	Соревнования по видам спорта среди городов побратимов	по положению, по вызову	по назначению

Администрация города Костромы

ПОСТАНОВЛЕНИЕ

4 декабря 2017 года

№ 3144

О внесении изменения в тарифы на платные услуги, предоставляемые муниципальным бюджетным дошкольным образовательным учреждением города Костромы «Центр развития ребенка - Детский сад № 75»

В соответствии со статьей 17 Федерального закона от 6 октября 2003 года № 131 – ФЗ «Об общих принципах организации местного самоуправления в Российской Федерации», решением Думы города Костромы от 21 декабря 2005 года № 120 «Об определении порядка установления органами местного самоуправления города Костромы тарифов на услуги, предоставляемые муниципальными предприятиями и учреждениями, и работы, выполняемые муниципальными предприятиями и учреждениями», Порядком формирования тарифов на платные услуги (работы), предоставляемые муниципальными предприятиями и учреждениями города Костромы, утвержденным постановлением Администрации города Костромы от 10 июля 2013 года № 1504, руководствуясь статьями 42, 44, частью 1 статьи 57 Устава города Костромы,

ПОСТАНОВЛЯЮ:

1. Внести в тарифы на платные услуги, предоставляемые муниципальным бюджетным дошкольным образовательным учреждением города Костромы «Центр развития ребенка - Детский сад № 75», установленные постановлением Администрации города Костромы от 3 ноября 2017 года № 2906, изменение, изложив пункт 3 в следующей редакции:

«	3.	Занятия в спортивной секции:	
	3.1.	«Карате»	час 72,0
	3.2.	«Плавание»	час 100,0
	».		

2. Настоящее постановление подлежит официальному опубликованию и вступает в силу с 1 числа месяца, следующего за месяцем его издания, но не ранее, чем по истечении 10 дней после дня его официального опубликования.

Глава Администрации города Костромы В.В. ЕМЕЦ.

Объявление

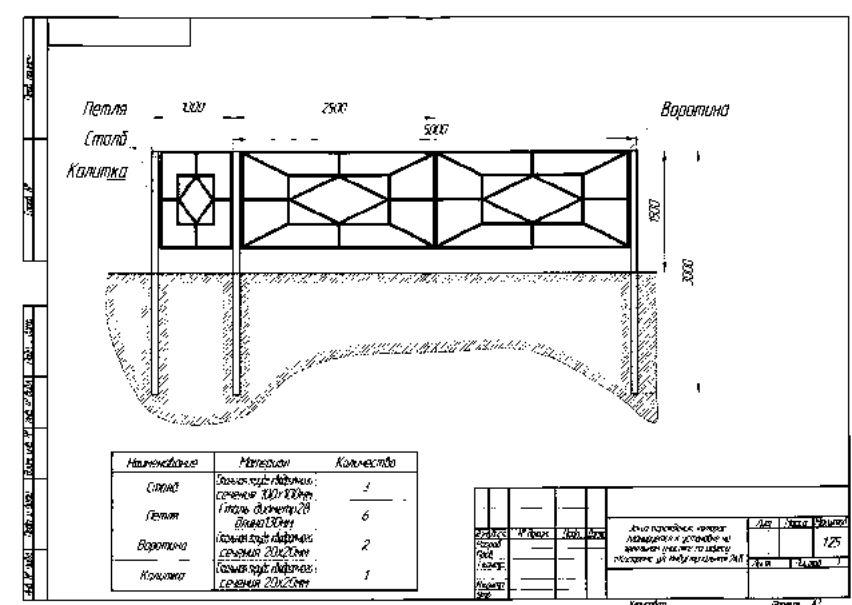
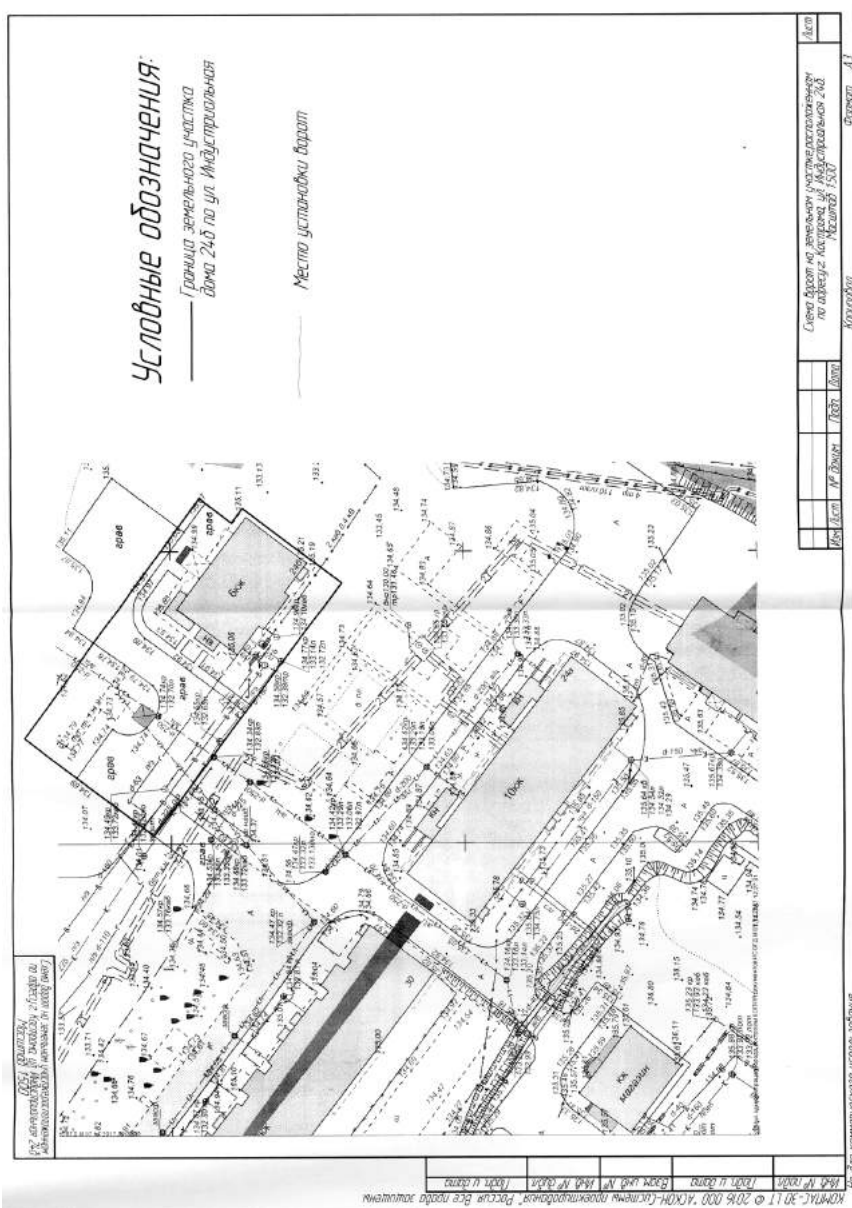
Управление экономики Администрации города Костромы информирует о результатах проведенного 21 ноября 2017 года аукциона на право заключения договоров на размещение юридическими и физическими лицами рекламы на муниципальном общественном транспорте города Костромы.

№ Лота	Тип транспортного средства	Бортовой номер транспортного средства	Балансодержатель	Маршрут движения транспортного средства	Площадь для размещения рекламы, кв. м.	Наименование победителя
Лот № 1	Троллейбус ЗиУ 682Г-016.05	25	МУП города Костромы «Троллейбусное управление»	Маршрут № 3	27,3	ООО «Креатив РА»
Лот № 2	Троллейбус ЗиУ 682Г-016.05	27	МУП города Костромы «Троллейбусное управление»	Маршрут № 7	27,3	ООО «Креатив РА»
Лот № 3	Троллейбус ЗиУ 682Г-016	31	МУП города Костромы «Троллейбусное управление»	Маршрут № 3	27,1	ООО «Креатив РА»
Лот № 4	Троллейбус 5298-0000010	23	МУП города Костромы «Троллейбусное управление»	Маршрут № 3	25,7	ООО «АПП-Сити/ТВД»

Объявление

На основании обращения уполномоченного лица, определенного общим собранием собственников помещений в многоквартирном жилом доме, расположенном по адресу: город Кострома, улица Индустриальная, 24б, Румянцева И. Б., во исполнение пункта 3 статьи 4 Порядка согласования Схемы ограждения земельного участка на территории города Костромы, утвержденного решением Думы города Костромы от 4 декабря 2014 года № 233, Администрацией города Костромы проводится изучение мнения заинтересованных лиц по вопросу установки ограждения на земельном участке под многоквартирным жилым домом по адресу: город Кострома, улица Индустриальная, 24б, согласно Схеме ограждения земельного участка.

Предложения и рекомендации по данному вопросу принимаются Управлением архитектуры и градостроительства в письменной форме до 21 декабря 2017 года по адресу: площадь Конституции, 2, кабинеты 405, 406.



Администрация города Костромы

ПОСТАНОВЛЕНИЕ

5 декабря 2017 года

№ 3163

Об утверждении документации по планировке территории, ограниченной улицами Магистральной, Малышковской, Сулова, Радиозаводской

В соответствии со статьями 43, 45 и 46 Градостроительного кодекса Российской Федерации, Порядком организации и проведения публичных слушаний по вопросам местного значения города Костромы, утвержденным решением Думы города Костромы от 21 февраля 2006 года № 16, учитывая протокол публичных слушаний по проекту планировки территории от 12 сентября 2017 года, итоговый документ (заключение о результатах) публичных слушаний, руководствуясь статьями 42, 44, частью 1 статьи 57 Устава города Костромы,

ПОСТАНОВЛЯЮ:

1. Утвердить документацию по планировке территории, ограниченной улицами Магистральной, Малышковской, Сулова, Радиозаводской, в форме проекта межевания территории.
2. Настоящее постановление подлежит официальному опубликованию в течение семи дней со дня его принятия и размещению на официальном сайте Администрации города Костромы в информационно-телекоммуникационной сети «Интернет».

Глава Администрации города Костромы В.В. ЕМЕЦ.

Проект межевания территории, ограниченной улицами Магистральной, Малышковской, Сулова, Радиозаводской

Основная часть

Положения в текстовой форме

1.1 ОБЩИЕ ДАННЫЕ.

В соответствии со статьей 43 Градостроительного кодекса РФ подготовка проекта межевания территории осуществляется применительно к территории, расположенной в границах одного или нескольких смежных элементов планировочной структуры, границах определенной правилами землепользования и застройки территориальной зоны и (или) границах установленной схемой территориального планирования муниципального района, генеральным планом поселения, городского округа функциональной зоны.

Проект межевания территории разработан на элемент планировочной структуры - квартал, ограниченный улицами Магистральной, Малышковской, Сулова, Радиозаводской.

Цель выполнения проекта межевания территории – установление границ застроенных земельных участков.

Проект межевания территории разрабатывается в целях определения местоположения границ образуемых и изменяемых земельных участков.

Определение местоположения границ образуемых и изменяемых земельных участков осуществляется в соответствии с градостроительными регламентами и иными требованиями к образуемым и изменяемым земельным участкам, установленными федеральными законами и законами субъектов Российской Федерации, техническими регламентами, сводами правил.

Проект межевания территории выполнен в системе координат МСК-44, введенной в действие с 27.04.2014 Приказом Управления Росреестра по Костромской области № П/56 от 11.03.2014 г.

Территория разработки проекта межевания расположена на землях населенных пунктов города Костромы, в границах кадастрового квартала 44:27:080601.

Формирование земельных участков осуществляется из земель государственной собственности до её разграничения, а так же из земельных участков, находящихся в собственности физических и юридических лиц.

При подготовке проекта межевания территории использовались материалы и результаты инженерных изысканий данной территории, выполненных в период с января 2013 года по октябрь 2016 года.

Исходной планово-картографической основой для разработки проекта межевания явились материалы топографической съемки в масштабе 1:500.

1.2. НОРМАТИВНАЯ БАЗА ДЛЯ ПРОЕКТИРОВАНИЯ:

- 2 "Земельный кодекс Российской Федерации" от 25.10.2001 N 136-ФЗ (ред. от 03.07.2016) (с изм. и доп., вступ. в силу с 01.01.2017).
- 3 "Градостроительный кодекс Российской Федерации" от 29.12.2004 N 190-ФЗ (ред. от 07.03.2017).
- 4 Федеральный закон "О государственном кадастре недвижимости" от 24.07.2007 N 221-ФЗ.

ПРОЕКТ МЕЖЕВАНИЯ ТЕРРИТОРИИ, ОГРАНИЧЕННОЙ УЛИЦАМИ МАГИСТРАЛЬНОЙ, МАЛЫШКОВСКОЙ, СУСЛОВА, РАДИОЗАВОДСКОЙ

Чертеж межевания территории

Координаты характерных точек красных линий

Обозначение точки	X	Y
1	287759.61	1212394.20
2	287628.60	1212560.20
3	286825.70	1211909.02
4	286976.40	1211722.24
5	287696.11	1212305.62



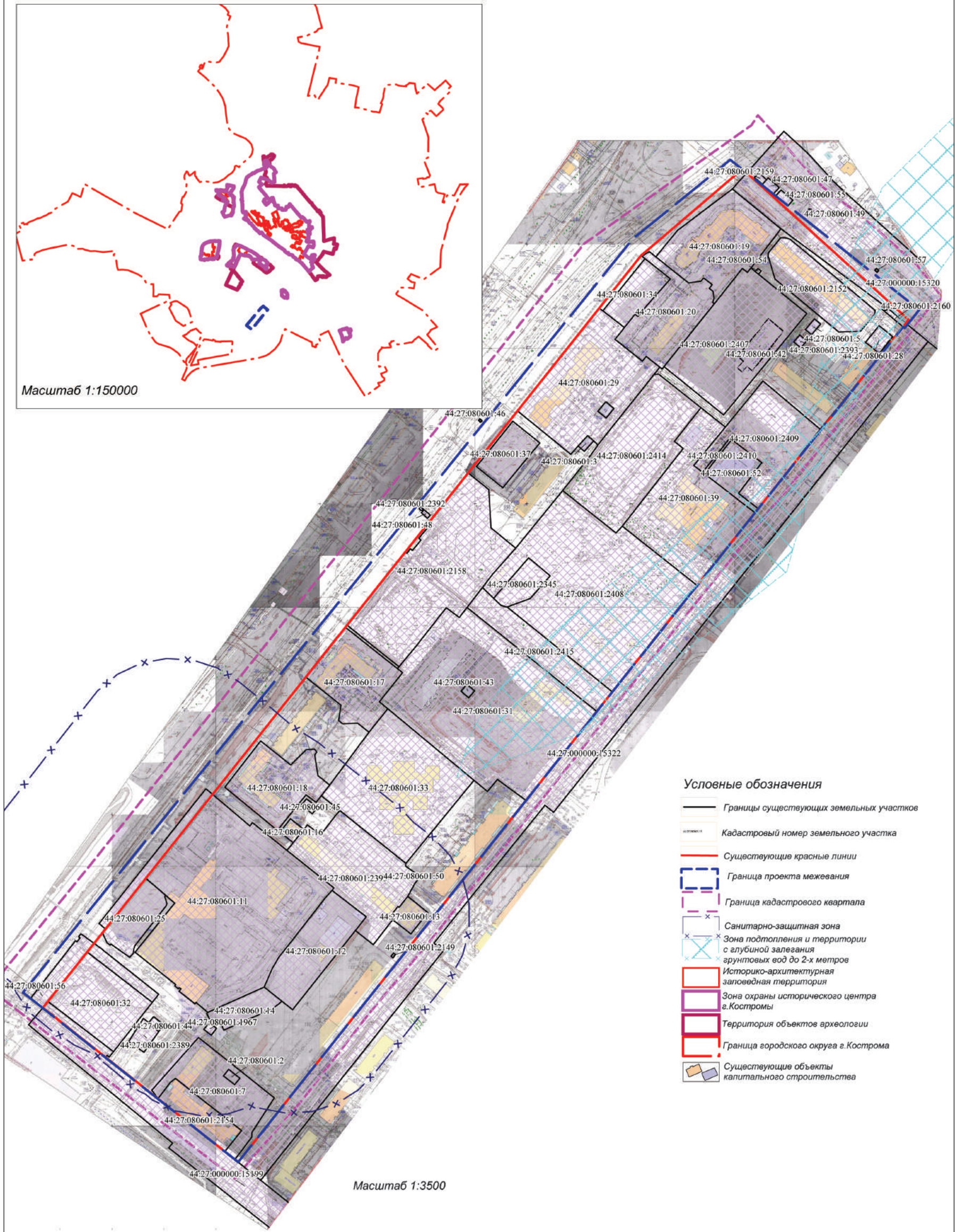
Условные обозначения

- Характерная точка границы образуемых и уточняемых земельных участков
- Границы образуемых и уточняемых земельных участков
- :ЗУ1 Обозначение образуемых земельных участков
- :18 Обозначение уточняемых земельных участков
- 44.27.08.0601.11 Кадастровый номер земельного участка
- Устанавливаемые красные линии
- Характерные точки красных линий
- Отменяемые красные линии
- Граница кадастрового квартала
- Линии отступа от красных линий в целях определения мест допустимого размещения зданий
- Граница проекта межевания
- Границы земельных участков по сведениям ЕГРН
- Санитарно-защитная зона
- Зона подтопления и территории с глубиной залегания грунтовых вод до 2-х метров
- Образуемые земельные участки
- Образуемые земельные участки общего пользования
- Территория общего пользования, относящаяся к магистральной улице общегородского значения регулируемого движения - ул. Магистральная)
- Территория общего пользования, относящаяся к улице местного значения - ул. Суслова)
- Земельные участки, подлежащие изъятию для государственных или муниципальных нужд
- Уточняемые земельные участки
- Существующие объекты капитального строительства
- Сервитут

Масштаб 1:2000

ПРОЕКТ МЕЖЕВАНИЯ ТЕРРИТОРИИ, ОГРАНИЧЕННОЙ УЛИЦАМИ МАГИСТРАЛЬНОЙ, МАЛЫШКОВСКОЙ, СУСЛОВА, РАДИОЗАВОДСКОЙ

Чертеж границ существующих земельных участков, зон с особыми условиями использования территорий



- 5 Федеральный закон "О государственной регистрации недвижимости" от 13.07.2015 N 218-ФЗ.
- 6 Федеральный закон "Об общих принципах организации местного самоуправления в Российской Федерации" от 06.10.2003 N 131-ФЗ.
- 7 Федеральный закон от 30 декабря 2009 г. N 384-ФЗ "Технический регламент о безопасности зданий и сооружений"
- 8 "СП 42.13330.2011. Свод правил. Градостроительство. Планировка и застройка городских и сельских поселений. Актуализированная редакция СНиП 2.07.01-89*" (утв. Приказом Минрегиона РФ от 28.12.2010 № 820)/М.: Минрегион России, 2010.
- 9 Решение Думы города Костромы от 18.12.2014 № 247 «О внесении изменений в решение Думы города Костромы от 18.12.2008 года № 212 «Об утверждении Генерального плана города Костромы».
- 10 Решение Думы города Костромы от 18.12.2014 № 248 «О внесении изменений в Правила землепользования и застройки города Костромы».
- 11 Постановление Администрации города Костромы от 17.05.2017 № 1473.
- 12 Приказ Минкультуры РФ № 418, Минрегиона РФ № 339 от 29.07.2010 «Об утверждении перечня исторических поселений».

1.3. АНАЛИЗ СУЩЕСТВУЮЩЕГО ИСПОЛЬЗОВАНИЯ ТЕРРИТОРИИ.

Проектируемая территория располагается на территории исторического поселения федерального значения «Историческое поселение г.Кострома».

В соответствии с Генеральным планом города Костромы проектируемая территория расположена в двух функциональных зонах – жилой зоне и зоне общественно-деловой застройки (многофункциональная зона).

В жилую зону, в свою очередь входят:

- зона многоэтажной жилой застройки (6-12 этажей),
- зона объектов дошкольного, начального и среднего общего образования.

Режимы использования земель и градостроительные регламенты в границах зон Ж-4, Ж-6, Д-1 установлены согласно ст. 21, 23, 25 Правил землепользования и застройки, утвержденных решением Думы города Костромы от 16 декабря 2010 года № 62 (с изменениями, внесенными решениями Думы города Костромы от 08.12.2011 № 294, от 31.05.2012 № 54, от 18.12.2014 № 248).

Разрабатываемая территория расположена вне зон охраны памятников истории и культуры города Костромы, утвержденных постановлением главы Администрации Костромской области № 837 от 19.12.1997 г и вне границ зон с особыми условиями использования территории в соответствии со схемой границ территорий объектов культурного наследия.

В границах территории отсутствуют объекты культурного наследия, включенные в Единый государственный реестр объектов культурного наследия (памятников истории и культуры) народов Российской Федерации, выявленные объекты культурного наследия и объекты, составляющие предмет охраны исторического поселения города Костромы.

Проект межевания охватывает территорию 27,2 га.

При подготовке проекта межевания территории был проведен анализ существующих границ земельных участков, их правовой статус и местоположение их границ. Анализ проведен на основании сведений ЕГРН в виде кадастрового плана территории с учетом данных, полученных с сайта Росреестра <https://rosreestr.ru>.

Общие сведения о земельных участках в кадастровом квартале: 44:27:080601

Кадастровый номер земельного участка	Адрес (местоположение) земельного участка	Категория земель	Разрешенное использование земельного участка	Площадь + величина погрешности (кв. м.)
44:27:080601:2	Местоположение установлено относительно ориентира, расположенного за пределами участка. Ориентир 9-ти этажный жилой дом. Участок находится примерно в 15 м от ориентира по направлению на северо-запад. обл. Костромская, р-н Костромской, г. Кострома, ул. Магистральная, дом 63	Земли населенных пунктов	для эксплуатации ТП-641	110 +/-2
44:27:080601:3	Местоположение установлено относительно ориентира, расположенного за пределами участка. Ориентир жилой дом. Участок находится примерно в 47 м от ориентира по направлению на северо-запад. обл. Костромская, р-н Костромской, г. Кострома, ул. Сулова, дом 6	Земли населенных пунктов	для эксплуатации ТП - 667 по ул. Магистральная	106 +/-2
44:27:080601:5	Местоположение установлено относительно ориентира, расположенного за пределами участка. Ориентир 9-ти этажный каменный жилой дом. Участок находится примерно в 25 м от ориентира по направлению на юго-запад. обл. Костромская, р-н Костромской, г. Кострома, ул. Сулова, дом 2	Земли населенных пунктов	для эксплуатации ТП - 668 по ул. Сулова	106 +/-2
44:27:080601:7	Местоположение установлено относительно ориентира, расположенного в границах участка. обл. Костромская, р-н Костромской, г. Кострома, ул. Магистральная	Земли населенных пунктов	для эксплуатации зданий и сооружений общепития	4790
44:27:080601:9	Местоположение установлено относительно ориентира, расположенного в границах участка. обл. Костромская, г. Кострома, ул. Магистральная, дом 45	Земли населенных пунктов	Строительство жилья	7644
44:27:080601:10	Местоположение установлено относительно ориентира, расположенного в границах	Земли населенных	-	231097

участка. обл. Костромская, р-н Костромской, г. Кострома	пунктов		
44:27:080601:11	Земли населенных пунктов	для выпуска продукции медицинского назначения	23652
44:27:080601:12	Земли населенных пунктов	для эксплуатации объекта промышленного назначения	4690
44:27:080601:13	Земли населенных пунктов	для эксплуатации нежилого строения (магазина)	676
44:27:080601:14	Земли населенных пунктов	для эксплуатации гаражных боксов	1374
44:27:080601:16	Земли населенных пунктов	для эксплуатации здания салона красоты	271
44:27:080601:17	Земли населенных пунктов	для завершения строительства жилого дома	4830
44:27:080601:18	Земли населенных пунктов	для завершения строительства жилого дома	4525
44:27:080601:19	Земли населенных пунктов	Для строительства жилого дома	6494
44:27:080601:20	Земли населенных пунктов	Для строительства жилого дома	4769
44:27:080601:21	Земли населенных пунктов	Строительство жилья	4444
44:27:080601:22	Земли населенных пунктов	Строительство жилья	4540
44:27:080601:23	Земли населенных пунктов	Строительство жилья	2779
44:27:080601:24	Земли населенных пунктов	Строительство салона красоты	625
44:27:080601:25	Земли населенных пунктов	Для эксплуатации временной платной автостоянки	2208 +/- 16.39
44:27:080601:26	Земли населенных пунктов	Строительство магазина	1100
44:27:080601:28	Земли населенных пунктов	для эксплуатации нежилого здания (салона бытовых услуг)	353
44:27:080601:29	Земли населенных пунктов	Для строительства жилого дома	9204
44:27:080601:31	Земли населенных пунктов	Для строительства жилого дома	20964
44:27:080601:32	Земли населенных пунктов	Для строительства культурно-развлекательного центра	4819
44:27:080601:33	Земли населенных пунктов	для эксплуатации объекта дошкольного образования	11121 +/-37
44:27:080601:34	Земли населенных пунктов	для строительства офисного здания	1888
44:27:080601:37	Земли населенных пунктов	для строительства офисного здания	1848
44:27:080601:39	Земли населенных пунктов	для организации учебного процесса школы	9597 +/-34
44:27:080601:42	Земли населенных пунктов	Для эксплуатации металлических гаражей, без права возведения объектов недвижимости	972 +/-11
44:27:080601:43	Земли населенных пунктов	для эксплуатации ТП-39	86 +/-3
44:27:080601:44	Земли населенных пунктов	для размещения трансформаторных пунктов	107 +/-2
44:27:080601:45	Земли населенных пунктов	для эксплуатации ТП-666	108 +/-2
44:27:080601:46	Земли населенных пунктов	для эксплуатации трансформаторных пунктов	6 +/-2

44:27:080601:47	Костромская область, р-н Костромской, г Кострома, ул Магистральная, в районе дома 37	Земли населённых пунктов	для эксплуатации временного торгового павильона для оказания бытовых услуг и благоустройства прилегающей территории, без права возведения объектов недвижимости	118 +/-3.8
44:27:080601:48	Костромская область, р-н Костромской, г Кострома, ул Магистральная, в районе конечной остановки общественного транспорта	Земли населённых пунктов	Для эксплуатации остановочного комплекса в составе с временным торговым киоском (движимое имущество) для торговли продовольственными товарами, без права возведения объектов недвижимости	32 +/-2
44:27:080601:49	Костромская обл, р-н Костромской, г Кострома, ул Магистральная, в районе дома 39	Земли населённых пунктов	Для эксплуатации временного киоска для торговли газетно-печатной продукцией и благоустройства прилегающей территории, без права возведения объектов недвижимости	23 +/-2
44:27:080601:50	Костромская обл, р-н Костромской, г Кострома, ул Сулова, в районе дома 16	Земли населённых пунктов	для установки и эксплуатации временного киоска для торговли питьевой водой и благоустройства прилегающей территории, без права возведения объектов недвижимости, строений и установки ограждений	4 +/-0.7
44:27:080601:52	обл. Костромская, р-н Костромской, г. Кострома, ул. Сулова, дом 6	Земли населённых пунктов	для эксплуатации здания общественного банного комплекса Заволжье	1676 +/-14
44:27:080601:54	Костромская обл, р-н Костромской, г Кострома, ул Магистральная, в районе дома 39	Земли населённых пунктов	Для установки и эксплуатации временного киоска для торговли питьевой водой и благоустройства прилегающей территории, без права возведения объектов недвижимости, строений и установки ограждений	16 +/-1.4
44:27:080601:55	Костромская обл, р-н Костромской, г Кострома, ул Магистральная, в районе дома 37	Земли населённых пунктов	Для эксплуатации временного торгового павильона, без права возведения объектов недвижимости	113 +/-4
44:27:080601:56	Костромская обл, р-н Костромской, г Кострома, ул Магистральная, в районе дома 65	Земли населённых пунктов	Для организации парковки транспорта посетителей культурно-развлекательного центра, без права возведения объектов недвижимости, строений и установки ограждений	2680 +/-36
44:27:080601:57	Костромская область, г Кострома, ул Малышковская, в районе дома №39 по ул. Магистральной	Земли населённых пунктов	для установки и эксплуатации автономного банковского модуля и благоустройства прилегающей территории, без права возведения объектов недвижимости	7 +/-2
44:27:080601:1967	Костромская обл, р-н Костромской, г Кострома, ул Магистральная, 596	Земли населённых пунктов	Объект инженерной инфраструктуры (водонапорная насосная станция №43)	76 +/-3
44:27:080601:2149	Костромская обл, р-н Костромской, г Кострома, ул Сулова, в районе дома 18	Земли населённых пунктов	для установки и эксплуатации временного торгового киоска (движимое имущество) для торговли печатной продукцией без права возведения объектов недвижимости	10 +/-1
44:27:080601:2152	Костромская обл, р-н Костромской, г Кострома, ул Магистральная, д 39	Земли населённых пунктов	Многоквартирный дом	4234 +/-23
44:27:080601:2154	Костромская область, р-н Костромской, г Кострома, ул Магистральная, 63	Земли населённых пунктов	для эксплуатации объекта производственного назначения	2103 +/-16
44:27:080601:2158	Костромская область, р-н Костромской, г Кострома, ул Магистральная, 47	Земли населённых пунктов	для строительства выставочного комплекса	12500 +/-39
			для установки и эксплуатации временного	

44:27:080601:2159	Костромская область, р-н Костромской, г Кострома, р-н Костромской, ул Малышковская, пересечение с ул.Магистральной	Земли населённых пунктов	торгового павильона (движимое имущество) для торговли цветочной продукцией без права возведения объектов недвижимости	60 +/-3
44:27:080601:2160	Костромская область, р-н Костромской, г Кострома, ул Сулова, в районе дома 2а	Земли населённых пунктов	не установлен	110 +/-4
44:27:080601:2345	Костромская область, р-н Костромской, г Кострома, ул Сулова, в районе д.6	Земли населённых пунктов	для организации и эксплуатации временной автостоянки без права возведения объектов недвижимости	1244 +/-12
44:27:080601:2389	Костромская область, р-н Костромской, г Кострома, ул Магистральная, 63а	Земли населённых пунктов	для перекачки	474 +/-4
44:27:080601:2392	Костромская область, р-н Костромской, г Кострома, ул Магистральная, в районе конечной остановки в центр	Земли населённых пунктов	не установлено	9 +/-1
44:27:080601:2393	Костромская область, р-н Костромской, г Кострома, ул Сулова, д 4а	Земли населённых пунктов	Для подкачки	78 +/-3
44:27:080601:2395	Костромская область, р-н Костромской, г Кострома, ул Магистральная, д 57	Земли населённых пунктов	многоквартирный дом	7302 +/-30
44:27:080601:2407	Костромская область, г Кострома, ул Сулова, 46	Земли населённых пунктов	Объекты детского дошкольного образования	9427 +/-34
44:27:080601:2408	Костромская область, г Кострома, ул Сулова, д 8	Земли населённых пунктов	Объекты начального и среднего общего образования	18999 +/-48
44:27:080601:2409	Костромская область, р-н Костромской, г Кострома, ул Сулова, д 6	Земли населённых пунктов	физкультурно-оздоровительный комплекс	5821 +/-27
44:27:080601:2410	Костромская область, р-н Костромской, г Кострома, ул Сулова, д 6	Земли населённых пунктов	физкультурно-оздоровительный комплекс	102 +/-4
44:27:080601:2414	Костромская область, г Кострома, ул Сулова, 6	Земли населённых пунктов	объекты начального и среднего общего образования	9207 +/-34
44:27:080601:2415	Костромская область, г Кострома, ул Сулова, в районе дома 8	Земли населённых пунктов	объекты начального и среднего общего образования	3875 +/-22

Из них:

- земельные участки с кадастровыми номерами 44:27:080601:17 и 44:27:080601:21, 44:27:080601:18 и 44:27:080601:23, 44:27:080601:16 и 44:27:080601:24, 44:27:080601:13 и 44:27:080601:26 дублируют друг друга;
- местоположение границ земельных участков с кадастровыми номерами 44:27:080601:17, 44:27:080601:18, 44:27:080601:19, 44:27:080601:22 не установлено в соответствии с действующим законодательством. Площадь этих земельных участков подлежит уточнению.

2. ПРОЕКТНЫЕ РЕШЕНИЯ

Проектом межевания территории предлагается установление красных линий с целью закрепления исторически сложившейся системы улично-дорожной сети застроенных и озелененных территорий, а так же с целью формирования новых территорий общего пользования. В результате данных проектных решений часть ранее сформированных и представленных земельных участков располагается за красными линиями на территориях общего пользования.

Для разрешения сложившейся ситуации проектом межевания территории предлагается частичное изъятие земельных участков, расположенных на территориях общего пользования. Графическая часть данных предложений отображена на Чертеже межевания территории.

С учетом установления данным проектом вновь образуемых красных линий необходимо выполнение следующих действий:

1. Отметить ранее утвержденные красные линии.

2. Изменить границы земельных участков, сформированных в утвержденных ранее проектах в соответствии с новыми красными линиями установленными данным проектом межевания.

Линии отступа от красных линий в целях определения мест допустимого размещения зданий, строений, сооружений установлены в соответствии с существующим размещением зданий. Для возведения новых объектов капитального строительства линия отступа от красных линий для определения мест допустимого размещения зданий, строений, сооружений определяется в соответствии с Правилами землепользования и застройки города Костромы.

Проектом межевания территории предлагается установление сервитутов.

В границах земельного участка 44:27:080601:29 сформирована зона сервитута площадью 378 кв.м. для обеспечения доступа к земельному участку с условным обозначением :ЗУ6 и земельному участку с кадастровым номером 44:27:080601:3. В границах земельного участка с обозначением :ЗУ4 сформирована зона сервитута, площадью 298 кв.м. для обеспечения доступа к земельному участку с условным обозначением :ЗУ3 и земельным участкам с кадастровыми номерами 44:27:080601:5 и 44:27:080601:2393. В границах земельного участка с обозначением :ЗУ3 сформирована зона сервитута, площадью 112 кв.м. для обеспечения доступа к земельному участку с условным обозначением :ЗУ4 и земельному участку с кадастровым номером 44:27:080601:5.

2.1. ПЕРЕЧЕНЬ И СВЕДЕНИЯ О ПЛОЩАДИ ОБРАЗУЕМЫХ ЗЕМЕЛЬНЫХ УЧАСТКОВ И ВОЗМОЖНЫЕ СПОСОБЫ ИХ ОБРАЗОВАНИЯ.

Проектом межевания территории квартала определена площадь и границы образуемых, уточняемых и изменяемых земельных участков, определены границы территории общего пользования.

В результате разработки проекта межевания на территории образовано 32 земельных участка (:ЗУ1-ЗУ32), из них 12 земельных участков являются территориями общего пользования (:ЗУ19-ЗУ30,).

Местоположение границ 4 земельных участков: 44:27:080601:17, 44:27:080601:18, 44:27:080601:19, 44:27:080601:22 подлежит уточнению.

Сведения об образуемых земельных участках (кроме земель, отнесенных к территориям общего пользования) представлены в таблице 1.

Таблица 1.

№п/п	Обозначение земельного участка	Площадь, м ²	Адрес (местоположение) земельного участка	Вид разрешенного использования	Код по Классификатору
1	:ЗУ1	5074	г Кострома, ул Магистральная, 39	дома многоэтажной многоквартирной жилой застройки	2.6
2	:ЗУ2	775	г Кострома, ул Сулова, 2а	объекты розничной торговли, объекты бытового обслуживания населения	4.0
3	:ЗУ3	2364	г Кострома, ул Сулова, 2	дома многоэтажной многоквартирной жилой застройки	2.6
4	:ЗУ4	3582	г Кострома, ул Сулова, 4	дома многоэтажной многоквартирной жилой застройки	2.6
5	:ЗУ5	11894	г Кострома, ул Сулова, 4б	объекты детского дошкольного образования	3.5.1.
6	:ЗУ6	124	г.Кострома, ул.Магистральная, 43а	объекты инженерной инфраструктуры	3.1
7	:ЗУ7	6046	г.Кострома, ул.Магистральная, 45а	дома многоэтажной многоквартирной жилой застройки	2.6
8	:ЗУ8	29452	г.Кострома, ул.Сулова, 8	объекты начального и среднего общего образования	3.5.1.
9	:ЗУ9	11669	г Кострома, ул Магистральная, 47	объекты физической культуры и массового спорта	5.1
10	:ЗУ10	6285	г.Кострома, ул.Сулова, 16	дома многоэтажной многоквартирной жилой застройки	2.6
11	:ЗУ11	1417	г. Кострома, ул. Магистральная, 57а	объекты розничной торговли	4.0
12	:ЗУ12	8719	г Кострома, ул.Сулова, 18	дома многоэтажной многоквартирной жилой застройки	2.6
13	:ЗУ13	22539	г. Кострома, ул. Магистральная, 59	промышленные и коммунально-складские предприятия IV, V класса опасности	6.3.1.
14	:ЗУ14	6787	г Кострома, ул Магистральная, 65	объекты розничной торговли, объекты культуры и искусства	3.6 4.2
15	:ЗУ15	2718	г Кострома, ул Магистральная, 63	объекты бытового обслуживания населения	3.3
16	:ЗУ16	3282	г.Кострома, ул.Магистральная, 63, корпус 1	дома многоэтажной многоквартирной жилой застройки	2.6
17	:ЗУ17	3131	г.Кострома, ул.Магистральная, 63, корпус 2	дома многоэтажной многоквартирной жилой застройки	2.6
18	:ЗУ18	159	г.Кострома, ул.Магистральная, 59в	объекты инженерной инфраструктуры	3.0
19	:ЗУ31	2511	г.Кострома, ул.Магистральная, в районе 63	земельные участки для целей, не связанных со строительством	2.6
20	:ЗУ32	1778	г. Кострома, ул. Сулова, дом 6	для эксплуатации здания общественного банного комплекса Занозье	3.3

Способы образования земельных участков.

Земельные участки с обозначением :ЗУ3, :ЗУ4, :ЗУ6, :ЗУ7, :ЗУ10, :ЗУ12, :ЗУ18, :ЗУ31 образованы из земель государственной собственности до её разграничения.

Земельный участок с обозначением :ЗУ8 образован путем объединения земельных участков 44:27:080601:2408, 44:27:080601:2414 и 44:27:080601:2345.

Земельный участок с обозначением :ЗУ32 образован путем объединения земельных участков 44:27:080601:52 и 44:27:080601:2408.

Земельные участки с обозначением :ЗУ1, :ЗУ2, :ЗУ5, :ЗУ9, :ЗУ11, :ЗУ13, :ЗУ14, :ЗУ15 образованы путем перераспределения земельных участков и

земель государственной собственности, а именно:

- :ЗУ1 образован путем перераспределения земельного участка 44:27:080601:2152 и земель государственной собственности.
- :ЗУ2 образован путем перераспределения земельного участка 44:27:080601:28 и земель государственной собственности.
- :ЗУ5 образован путем перераспределения земельного участка 44:27:080601:42 и земель государственной собственности.
- :ЗУ9 образован путем перераспределения земельного участка 44:27:080601:2158 и земель государственной собственности.
- :ЗУ11 образован путем перераспределения земельного участка 44:27:080601:13 и земель государственной собственности.
- :ЗУ13 образован путем перераспределения земельного участка 44:27:080601:11 и земель государственной собственности.
- :ЗУ14 образован путем перераспределения земельного участка 44:27:080601:56, 44:27:080601:32 и земель государственной собственности.
- :ЗУ15 образован путем перераспределения земельного участка 44:27:080601:2154 и земель государственной собственности.

Следует отметить, что кадастровые работы по образованию земельных участков с обозначением :ЗУ7 и :ЗУ9 необходимо провести в следующей последовательности:

- 1 Образование земельного участка (:ЗУ9) путем перераспределения земельного участка с кадастровым номером 44:27:080601:2158 и земель государственной собственности.
- 2 Образование земельного участка (:ЗУ7) из земель государственной собственности.

Земельный участок с обозначением :ЗУ33 площадью 1408 кв.м. образован с целью изъятия части земельного участка с кадастровым номером 44:27:080601:11 для муниципальных нужд в целях реконструкции объекта местного значения - магистральной улицы общегородского значения регулируемого движения - улицы Магистральная.

Местоположение границ уточняемых земельных участков определено в соответствии с п. 7 ст. 36 Земельного кодекса РФ с учетом красных линий, установленных проектом межевания, границ территориальных зон, границ смежных земельных участков и фактического землепользования.

Присвоение адресов вновь образуемым земельным участкам осуществляется в соответствии с Правилами присвоения, изменения и аннулирования адресов, утвержденными Постановлением Правительства Российской Федерации от 19 ноября 2014 года № 1221. Решение об аннулировании адресов существующих земельных участков принимается решением органа местного самоуправления после снятия объекта адресации с кадастрового учета.

При подготовке проекта межевания территории, ограниченной улицами Магистральная, Малышковская, Сулова, Радиозаводская осуществляется присвоение адресации земельным участкам с обозначением :ЗУ5, :ЗУ6 и :ЗУ18

Градостроительные планы земельных участков на вновь образуемые земельные участки утверждаются после постановки данных участков на государственный кадастровый учет.

Предельные параметры разрешенного строительства, реконструкции объектов капитального строительства на существующих, изменяемых и вновь образуемых земельных участках при последующей подготовке градостроительных планов земельных участков устанавливаются в соответствии с Правилами землепользования и застройки города Кострома, регламентирующие предельные параметры разрешенного строительства многофункциональной зоны, зоны многоэтажной жилой застройки и зоны объектов дошкольного, начального и среднего общего образования.

2.2. ПЕРЕЧЕНЬ И СВЕДЕНИЯ О ПЛОЩАДИ ОБРАЗУЕМЫХ ЗЕМЕЛЬНЫХ УЧАСТКОВ, КОТОРЫЕ БУДУТ ОТНЕСЕНЫ К ТЕРРИТОРИЯМ ОБЩЕГО ПОЛЬЗОВАНИЯ.

№п/п	Обозначение земельного участка	Площадь, м ²	Адрес (местоположение) земельного участка	Вид разрешенного использования	Код по Классификатору
1	:ЗУ19	1384	-	Земельные участки (территории) общего пользования	12.0
2	:ЗУ20	351	-	Земельные участки (территории) общего пользования	12.0
3	:ЗУ21	585	-	Земельные участки (территории) общего пользования	12.0
4	:ЗУ22	93	-	Земельные участки (территории) общего пользования	12.0
5	:ЗУ23	616	-	Земельные участки (территории) общего пользования	12.0
6	:ЗУ24	2660	-	Земельные участки (территории) общего пользования	12.0
7	:ЗУ25	267	-	Земельные участки (территории) общего пользования	12.0
8	:ЗУ26	227	-	Земельные участки (территории) общего пользования	12.0
9	:ЗУ27	3533	-	Земельные участки (территории) общего пользования	12.0
10	:ЗУ28	293	-	Земельные участки (территории) общего пользования	12.0
11	:ЗУ29	25664	-	Земельные участки (территории) общего пользования	12.0
12	:ЗУ30	168	-	Земельные участки (территории) общего пользования	12.0

Графическая часть данных предложений отображена на Чертеже межевания территории. Сведения о координатах поворотных точек границ земельных участков приведены в Приложении 1 к Чертежу межевания территории.

Страница 3 из 5

Обозначение земельного участка :ЗУ23	Координаты, м	Х	У	З
1	2	287157.70	1211947.71	3
н75	287334.41	1212012.44		
65	287342.17	1212019.29		
64	287301.99	1212068.62		
155	287300.14	1212067.06		
156	287296.20	1212071.92		
н76	287292.11	1212068.58		
н75	287334.41	1212012.44		
Обозначение земельного участка :ЗУ24	Координаты, м	Х	У	З
1	2	287157.70	1211947.71	3
н77	287157.74	1211951.60		
н79	287159.24	1211954.51		
н80	287174.34	1211966.83		
157	287169.28	1211973.15		
158	287160.86	1211983.70		
159	287167.14	1211988.71		
н81	287169.62	1211985.60		
160	287178.19	1211992.50		
161	287163.90	1212010.19		
162	287140.51	1211991.41		
163	287150.25	1211978.89		
164	287146.06	1211975.36		
165	287156.39	1211962.63		
166	287143.53	1211952.28		
167	287133.18	1211965.00		
102	287125.91	1211958.85		
101	287152.98	1211925.82		
100	287149.74	1211923.39		
н43	287180.48	1211887.94		
н82	287196.14	1211900.85		
н77	287157.70	1211947.71		
Обозначение земельного участка :ЗУ25	Координаты, м	Х	У	З
1	2	287083.28	1212076.53	3
84	287093.34	1212082.28		
168	287095.97	1212084.45		
169	287099.20	1212080.25		
79	287100.74	1212081.53		
н32	287094.51	1212090.06		
н31	287089.12	1212088.56		

Страница 4 из 5

Обозначение земельного участка :ЗУ26	Координаты, м	Х	У	З
1	2	287031.65	1212044.68	3
н30	287086.34	1212088.93		
н29	287070.27	1212107.39		
н34	287065.61	1212103.61		
н33	287083.19	1212083.98		
84	287083.28	1212076.53		
Обозначение земельного участка :ЗУ27	Координаты, м	Х	У	З
1	2	287031.65	1212044.68	3
н36	287030.24	1212038.15		
н35	287049.11	1212053.07		
н42	287046.27	1212056.43		
н40	287031.65	1212044.68		
н41	287016.13	1212063.46		
н37	287012.29	1212060.34		
н36	287030.24	1212038.15		
Обозначение земельного участка :ЗУ28	Координаты, м	Х	У	З
1	2	287700.91	1212312.31	3
н54	286912.11	1211904.67		
н53	286917.57	1211909.27		
н52	286936.83	1211888.91		
н51	286947.98	1211875.34		
н47	286911.74	1211843.67		
н50	286892.14	1211826.69		
н83	286895.96	1211821.94		
н84	286953.35	1211870.98		
н85	286978.05	1211841.72		
н86	286964.99	1211831.19		
132	286966.86	1211828.86		
н45	286979.93	1211839.38		
131	286988.37	1211833.96		
Обозначение земельного участка :ЗУ29	Координаты, м	Х	У	З
1	2	287700.91	1212312.31	3
н64	287699.84	1212313.64		
180	287695.46	1212306.53		
181	287693.20	1212309.34		
182	287643.23	1212268.30		
184	287645.71	1212265.15		
н87	287696.11	1212305.62		
н64	287700.91	1212312.31		
Обозначение земельного участка :ЗУ29	Координаты, м	Х	У	З
1	2	287759.61	1212394.20	3
153	287814.70	1212444.44		
185	287792.41	1212468.30		
186	287765.28	1212492.44		
187	287711.79	1212550.19		
188	287695.49	1212567.86		
189	287654.61	1212612.78		
190	287623.67	1212639.07		
191	287437.52	1212774.21		
192	287409.28	1212746.23		
193	287574.65	1212625.85		
194	287610.57	1212581.53		
195	287627.24	1212561.82		
196	287628.60	1212560.20		
н14	287759.61	1212394.20		
153	287814.70	1212444.44		
Обозначение земельного участка :ЗУ30	Координаты, м	Х	У	З
1	2	287759.61	1212394.20	3
н56	286941.19	1211892.90		
н57	286950.67	1211901.24		
н58	286954.55	1211899.72		
144	286973.21	1211943.23		
145	286980.42	1211952.78		
н59	286976.60	1211957.40		
н60	286929.85	1211907.17		
н56	286941.19	1211892.90		
Обозначение земельного участка :ЗУ31	Координаты, м	Х	У	З
1	2	287719.28	1212418.09	3
н66	287719.28	1212418.09		
н68	287745.80	1212401.88		

Страница 3 из 5

Обозначение земельного участка :ЗУ31	Координаты, м	Х	У	З
1	2	287719.28	1212418.09	3
н69	287743.15	1212379.18		
н70	287717.40	1212357.86		
н71	287717.31	1212353.27		
н72	287714.77	1212349.32		
н73	287688.52	1212327.61		
н66	287692.30	1212322.95		
Обозначение земельного участка :ЗУ32	Координаты, м	Х	У	З
1	2	287631.46	1212541.27	3
н13	287643.74	1212535.62		
8	287625.09	1212557.42		
н12	287620.86	1212553.93		
н11	287631.46	1212541.27		
н10	287632.43	1212538.27		
н9	287632.19	1212535.34		
н8	287631.21	1212533.06		
н7	287628.92	1212530.29		
н6	287613.80	1212517.42		
н18	287620.98	1212508.83		
1	2	287621.18	1212516.45	3
н13	287643.74	1212535.62		
Обозначение земельного участка :ЗУ33	Координаты, м	Х	У	З
1	2	287692.30	1212322.95	3
н48	287692.30	1212322.95		
н49	286954.99	1211889.36		
н50	286958.32	1211890.21		
н51	286959.87	1211893.75		
н52	286953.10	1211896.31		
н58	286954.55	1211899.72		
н57	286950.67	1211901.24		
н56	286941.19	1211892.90		
н48	286948.33	1211884.29		
Обозначение земельного участка :ЗУ34	Координаты, м	Х	У	З
1	2	287692.30	1212322.95	3
н66	287692.30	1212322.95		
н65	287737.64	1212363.55		
н64	287759.61	1212394.20		
н63	287718.23	1212446.63		
н62	287712.05	1212440.31		
н61	287697.58	1212428.35		
н60	287682.74	1212423.28		
н59	287680.15	1212421.18		
н58	287682.69	1212418.09		
н57	287686.56	1212413.64		
н56	287719.28	1212418.09		
н68	287745.80	1212401.88		

Страница 5 из 5

216	287222.82	1211978.34	Кадастровый номер 44:27:080601:19	Координаты, м	X	Y
216	287222.82	1211978.34				
Обозначение характерных точек границ	Кадастровый номер 44:27:080601:19					
1	2	3	Координаты, м			
15	287683.26	1212411.41	X			
34	287678.98	1212408.07	Y			
33	287682.91	1212403.21	2			
32	287649.11	1212375.83	3			
227	287650.36	1212374.28	Кадастровый номер 44:27:080601:22			
228	287654.41	1212375.63	Координаты, м			
229	287661.06	1212374.58	X			
230	287663.90	1212371.09	Y			
231	287667.42	1212373.93	2			
232	287674.03	1212365.77	3			
233	287670.92	1212363.25	Кадастровый номер 44:27:080601:18			
234	287669.31	1212351.29	Координаты, м			
235	287688.52	1212327.61	X			
236	287714.77	1212349.32	Y			
237	287717.31	1212353.27	2			
238	287717.40	1212357.86	3			
239	287743.15	1212379.18	Кадастровый номер 44:27:080601:22			
н68	287745.80	1212401.88	Координаты, м			
н67	287719.29	1212435.42	X			
н22	287686.56	1212413.61	Y			
15	287683.26	1212411.41	2			
Обозначение характерных точек границ	Кадастровый номер 44:27:080601:22					
1	2	3	Координаты, м			
н92	287292.48	1211979.07	X			
212	287265.42	1212012.22	Y			
н91	287255.30	1212004.43	2			
н90	287231.94	1212033.70	3			
217	287198.85	1212008.56	Кадастровый номер 44:27:080601:17			
216	287222.82	1211978.34	Координаты, м			
н94	287205.94	1211963.46	X			
н93	287232.92	1211930.69	Y			
н92	287292.48	1211979.07	2			

характерных точек границ	1	2	3	Координаты, м	
208	287186.00	1211881.41	Y	X	
н43	287180.48	1211887.94	2	3	
128	287100.26	1211822.75	Кадастровый номер 44:27:080601:17		
209	287051.48	1211783.76	Координаты, м		
210	287057.17	1211777.11	X		
211	287104.74	1211815.62	Y		
208	287186.00	1211881.41	2		
Обозначение характерных точек границ	Кадастровый номер 44:27:080601:17				
1	2	3	Координаты, м		
н90	287231.94	1212033.70	X		
н91	287255.30	1212004.43	Y		
н92	287265.42	1212012.22	2		
н75	287292.48	1211979.07	3		
н76	287334.41	1212012.44	Кадастровый номер 44:27:080601:18		
н76	287292.11	1212068.58	Координаты, м		
213	287268.24	1212049.25	X		
214	287261.62	1212057.40	Y		
215	287239.09	1212039.13	2		
н90	287231.94	1212033.70	3		
Обозначение характерных точек границ	Кадастровый номер 44:27:080601:18				
1	2	3	Координаты, м		
216	287222.82	1211978.34	X		
217	287198.85	1212008.56	Y		
160	287178.19	1211992.50	2		
222	287169.62	1211985.60	3		
223	287175.56	1211978.15	Кадастровый номер 44:27:080601:17		
157	287169.28	1211973.15	Координаты, м		
224	287174.34	1211966.83	X		
225	287159.24	1211954.51	Y		
226	287157.74	1211951.60	2		
н77	287157.70	1211947.71	3		
н82	287196.14	1211900.85	Кадастровый номер 44:27:080601:17		
н93	287232.92	1211930.69	Координаты, м		
н94	287205.94	1211963.46	X		

характерных точек границ	1	2	3	Координаты, м	
135	286942.87	1211804.54	Y	X	
н88	286939.73	1211808.97	2	3	
н89	286919.16	1211793.19	Кадастровый номер 44:27:080601:17		
137	286928.09	1211782.15	Координаты, м		
136	286929.87	1211783.76	X		
н46	286925.11	1211790.24	Y		
135	286942.87	1211804.54	2		
Обозначение земельного участка :ЗУ31	Кадастровый номер 44:27:080601:17				
Обозначение характерных точек границ	Координаты, м				
1	2	3	X		
н85	286978.05	1211841.72	Y		
н84	286953.35	1211870.98	2		
н83	286895.96	1211821.94	3		
н89	286919.16	1211793.19	Кадастровый номер 44:27:080601:17		
н88	286939.73	1211808.97	Координаты, м		
197	286932.50	1211819.18	X		
198	286952.30	1211833.62	Y		
199	286958.80	1211838.86	2		
н86	286964.99	1211831.19	3		
н85	286978.05	1211841.72	Кадастровый номер 44:27:080601:17		
Обозначение земельного участка :ЗУ32	Кадастровый номер 44:27:080601:17				
Обозначение характерных точек границ	Координаты, м				
1	2	3	X		
200	287486.74	1212362.89	Y		
201	287519.37	1212389.58	2		
202	287517.95	1212391.37	3		
203	287495.37	1212419.99	Кадастровый номер 44:27:080601:17		
204	287465.97	1212397.35	Координаты, м		
205	287451.11	1212416.22	X		
206	287447.20	1212413.11	Y		
207	287485.17	1212364.89	2		
200	287486.74	1212362.89	3		
Обозначение земельного участка :ЗУ33	Кадастровый номер 44:27:080601:17				
Обозначение	Координаты, м				

Графические материалы

Чертеж красных линий и линий отступа от красных линий в целях определения мест допустимого размещения зданий, строений, сооружений – **стр. 1**.

Чертеж межевания территории – **стр. 12**.

Приложение № 1 к Чертежу межевания территории – **стр. 17-19**.

Чертеж границ существующих земельных участков, зон с особыми условиями использования территорий – **стр. 13**.

Администрация города Костромы

ПОСТАНОВЛЕНИЕ

5 декабря 2017 года

№ 3167

О внесении изменений в состав комиссии Конкурса на лучшую постановку работы по патриотическому воспитанию

Руководствуясь статьями 42, 44, частью 1 статьи 57 Устава города Костромы,

ПОСТАНОВЛЯЮ:

1. Внести в состав комиссии Конкурса на лучшую постановку работы по патриотическому воспитанию (далее – комиссия), утвержденный постановлением Администрации города Костромы от 9 июля 2013 года № 1475 «О Конкурсе на лучшую постановку работы по патриотическому воспитанию» (с изменениями, внесенными постановлениями Администрации города Костромы от 25 августа 2015 года № 2357, от 2 сентября 2016 года № 2502) следующие изменения:

1.1. исключить из состава комиссии:

1.1.1. Брут-Бруляко Альберта Борисовича;

1.1.2. Костельцеву Юлию Александровну;

1.2. включить в состав комиссии:

1.2.1. Василенко Юлию Михайловну - заместителя председателя комиссии по военно-патриотическому воспитанию Костромской городской общественной организации ветеранов (пенсионеров) войны, труда, вооруженных сил и правоохранительных органов (по согласованию);

1.2.2. Самолыга Игоря Алексеевича - председателя комиссии по военно-патриотическому воспитанию Костромской городской общественной организации ветеранов (пенсионеров) войны, труда, вооруженных сил и правоохранительных органов (по согласованию).

2. Настоящее постановление вступает в силу со дня его подписания и подлежит официальному опубликованию.

Глава Администрации города Костромы В.В. ЕМЕЦ.

ИЗВЕЩЕНИЕ О ПРОВЕДЕНИИ СОБРАНИЯ О СОГЛАСОВАНИИ МЕСТОПОЛОЖЕНИЯ ГРАНИЦ ЗЕМЕЛЬНОГО УЧАСТКА

Кадастровым инженером Качаловой Наталией Владимировной (адрес: г. Кострома, ул. Галичская, 29, email: kadkos@rambler.ru, тел:8(920)6405230, № регистрации в гос. реестре лиц осуществляющих кадастровую деятельность 26040) выполняются кадастровые работы в отношении земельных участков с кадастровыми номерами 44:27:050704:94, 44:27:050704:96, 44:27:050704:50, 44:27:050704:121, 44:27:050704:123, 44:27:050704:124, 44:27:050704:125, 44:27:050704:126, 44:27:050704:127, 44:27:050704:129, 44:27:050704:131, 44:27:050704:159, расположенных по адресу: г. Кострома, п. Гари, НСТ «Просвещенец», участки № 94, 96, 50, 121, 123, 124, 125, 126, 127, 129, 131, 159.

Заказчиком кадастровых работ является НСТ «Просвещенец» (г. Кострома, п. Гари, НСТ «Просвещенец»).

Собрание по поводу согласования местоположения границ состоится по адресу: г. Кострома, ул. Галичская, д. 29, офис 4 08 января 2018 г. в 10 часов 00 минут.

С проектом межевого плана земельного участка можно ознакомиться по адресу: г. Кострома, ул. Галичская, д.29, офис 4 (тел. 500-173).

Требования о проведении согласования местоположения границ земельных участков на местности принимаются с 08 декабря 2017 г. по 08 января 2018г. Обоснованные возражения о местоположении границ земельных участков после ознакомления с проектом межевого плана принимаются с 08 декабря 2017 г. по 08 января 2018г. по адресу: г. Кострома, ул. Галичская, д. 29, оф. 4 по рабочим дням с 9-30 до 17-00 часов. Обоснованным считается возражение подкрепленное доказательствами, свидетельствующее о том, что установление границ земельного участка в соответствие с проектом межевого плана нарушает законные интересы правообладателя смежного участка.

Смежные земельные участки, с правообладателями которых требуется согласовать местоположение границы:, 44:27:050704:37, 44:27:050704:95, 44:27:050704:122, 44:27:050704:128.

При проведении согласования местоположения границ при себе необходимо иметь документ, удостоверяющий личность, а также документы о правах на земельный участок (часть 12 ст. 39, часть 2 ст. 40 Федерального закона от 24.07.2007 г. №221 «О кадастровой деятельности»).

ИЗВЕЩЕНИЕ О ПРОВЕДЕНИИ СОБРАНИЯ О СОГЛАСОВАНИИ МЕСТОПОЛОЖЕНИЯ ГРАНИЦЫ ЗЕМЕЛЬНОГО УЧАСТКА

Кадастровым инженером Витель Л.Г, № регистрации в государственном реестре лиц, осуществляющих кадастровую деятельность 2232, специалистом ООО «Землеустроитель», 156013, г. Кострома, ул. Ленина, д. 52, офис 217, Lawitel@mail.ru, тел. (4942) 494-212, в отношении земельного участка, расположенного по адресу: Российская Федерация, Костромская область, г. Кострома, улица Красноармейская, 41, выполняются кадастровые работы по образованию границы земельного участка.

Заказчиком кадастровых работ является: Яковлева Т.В., тел. 8-953-661-05-68, почтовый адрес проживания: 156013, Костромская область, г. Кострома, ул. Красноармейская, 41.

Собрание по поводу согласования местоположения границы состоится по адресу: 156013, г.Кострома, ул. Ленина, 52, офис 217 в 10 часов 00 минут 16 января 2018 г.

С проектом межевого плана земельного участка можно ознакомиться по адресу: 156013, г. Кострома, ул. Ленина, 52, офис 217.

Требования о проведении согласования местоположения границ земельного участка на местности принимаются с 08 декабря 2017г. по 16 января 2018г., обоснованные возражения о местоположении границ земельных участков после ознакомления с проектом межевого плана принимаются с 08 декабря 2017г. по 16 января 2018г. по адресу: г.Кострома, ул. Ленина, 52, офис 217.

Смежный земельный участок, с правообладателями которого требуется согласовать местоположения границы: с кадастровым номером 44:27:040304:3.

При проведении согласования местоположения границ при себе необходимо иметь документ, удостоверяющий личность, а также документы о правах на земельный участок (ч.12 статьи 39, часть 2 статьи 40 Федерального закона от 24 июля 2007г. № 221-ФЗ «О кадастровой деятельности»).

ИЗВЕЩЕНИЕ О ПРОВЕДЕНИИ СОБРАНИЯ О СОГЛАСОВАНИИ МЕСТОПОЛОЖЕНИЯ ГРАНИЦЫ ЗЕМЕЛЬНОГО УЧАСТКА

Кадастровым инженером Тереховой Светланой Александровной, почтовый адрес: 156002, г. Кострома, ул. Комсомольская, 65-б, офис 23, e-mail: teodolit-kostroma@mail.ru, конт. тел. 8(4942)30-11-13, № регистрации в государственном реестре лиц осуществляющих кадастровую деятельность 30845, выполняются кадастровые работы в отношении земельного участка с кадастровым № 44:27:050408:12, расположенного: Костромская область, г. Кострома, д. Марицыно, некоммерческое садоводческое товарищество «Марицыно», участок №12. № кадастрового квартала 44:27: 050408.

Заказчиком кадастровых работ является Нечаева Наталья Алексеевна, почтовый адрес: 143913, Россия, Московская область, г. Балашиха, микрорайон Авиаторов, улица Колдунова, дом 10, кв.405, конт. тел. 89303803635.

Собрание по поводу согласования местоположения границы состоится по адресу: Костромская область, г. Кострома, ул. Комсомольская, дом 65-б, офис 23, «12» января 2018 года, в 10 часов 00 минут.

С проектом межевого плана земельного участка можно ознакомиться по адресу: 156002, г. Кострома, ул. Комсомольская, 65-б, офис 23.

Требования о проведении согласования местоположения границ земельных участков на местности принимаются с «8» декабря 2017 г. по «12» января 2018 г. обоснованные возражения о местоположении границ земельных участков после ознакомления с проектом межевого плана принимаются с «8» декабря 2017 г. по «12» января 2018 г. по адресу: 156002, г. Кострома, ул. Комсомольская, 65-б, офис 23.

При проведении согласования местоположения границ при себе необходимо иметь документ, удостоверяющий личность, а также документы о правах на земельный участок (часть 12 статьи 39, часть 2 статьи 40 Федерального закона от 24 июля 2007 г. № 221-ФЗ «О кадастровой деятельности»).

ИЗВЕЩЕНИЕ О ПРОВЕДЕНИИ СОБРАНИЯ О СОГЛАСОВАНИИ МЕСТОПОЛОЖЕНИЯ ГРАНИЦЫ ЗЕМЕЛЬНОГО УЧАСТКА

Кадастровым инженером Тереховой Светланой Александровной, почтовый адрес: 156002, г. Кострома, ул. Комсомольская, 65-б, офис 23, e-mail: teodolit-kostroma@mail.ru, конт. тел. 8(4942)30-11-13, № регистрации в государственном реестре лиц осуществляющих кадастровую деятельность 30845, выполняются кадастровые работы в отношении земельного участка с кадастровым № 44:27:050408:24, расположенного: Костромская область, г. Кострома, д. Марицыно, некоммерческое садоводческое товарищество «Марицыно», участок №24. № кадастрового квартала 44:27: 050408.

Заказчиком кадастровых работ является Семенова Вероника Владимировна, почтовый адрес: 156002, г. Кострома, ул. Симановского, дом 89Б, кв.40, конт. тел. 89103743005.

Собрание по поводу согласования местоположения границы состоится по адресу: Костромская область, г. Кострома, ул. Комсомольская, дом 65-б, офис 23, «12» января 2018 года, в 10 часов 00 минут.

С проектом межевого плана земельного участка можно ознакомиться по адресу: 156002, г. Кострома, ул. Комсомольская, 65-б, офис 23.

Требования о проведении согласования местоположения границ земельных участков на местности принимаются с «8» декабря 2017 г. по «12» января 2018 г. обоснованные возражения о местоположении границ земельных участков после ознакомления с проектом межевого плана принимаются с «8» декабря 2017 г. по «12» января 2018 г. по адресу: 156002, г. Кострома, ул. Комсомольская, 65-б, офис 23.

При проведении согласования местоположения границ при себе необходимо иметь документ, удостоверяющий личность, а также документы о правах на земельный участок (часть 12 статьи 39, часть 2 статьи 40 Федерального закона от 24 июля 2007 г. № 221-ФЗ «О кадастровой деятельности»).

ИЗВЕЩЕНИЕ О ПРОВЕДЕНИИ СОБРАНИЯ О СОГЛАСОВАНИИ МЕСТОПОЛОЖЕНИЯ ГРАНИЦЫ ЗЕМЕЛЬНОГО УЧАСТКА

Кадастровым инженером Тереховой Светланой Александровной, почтовый адрес: 156002, г. Кострома, ул. Комсомольская, 65-б, офис 23, e-mail: teodolit-kostroma@mail.ru, конт. тел. 8(4942)30-11-13, № регистрации в государственном реестре лиц осуществляющих кадастровую деятельность 30845, выполняются кадастровые работы в отношении земельного участка с кадастровым № 44:27:050408:18, расположенного: Костромская область, г. Кострома, д. Марицыно, некоммерческое садоводческое товарищество «Марицыно», участок №18. № кадастрового квартала 44:27: 050408.

Заказчиком кадастровых работ является Фёлин Николай Евгеньевич, почтовый адрес: 156012, г. Кострома, ул. Костромская, дом 92, кв.28, конт. тел. 89036340701.

Собрание по поводу согласования местоположения границы состоится по адресу: Костромская область, г. Кострома, ул. Комсомольская, дом 65-б, офис 23, «12» января 2018 года, в 10 часов 00 минут.

С проектом межевого плана земельного участка можно ознакомиться по адресу: 156002, г. Кострома, ул. Комсомольская, 65-б, офис 23.

Требования о проведении согласования местоположения границ земельных участков на местности принимаются с «8» декабря 2017 г. по «12» января 2018 г. обоснованные возражения о местоположении границ земельных участков после ознакомления с проектом межевого плана принимаются с «8» декабря 2017 г. по «12» января 2018 г. по адресу: 156002, г. Кострома, ул. Комсомольская, 65-б, офис 23.

При проведении согласования местоположения границ при себе необходимо иметь документ, удостоверяющий личность, а также документы о правах на земельный участок (часть 12 статьи 39, часть 2 статьи 40 Федерального закона от 24 июля 2007 г. № 221-ФЗ «О кадастровой деятельности»).

ИЗВЕЩЕНИЕ О ПРОВЕДЕНИИ СОБРАНИЯ О СОГЛАСОВАНИИ МЕСТОПОЛОЖЕНИЯ ГРАНИЦЫ ЗЕМЕЛЬНОГО УЧАСТКА

Кадастровым инженером Тереховой Светланой Александровной, почтовый адрес: 156002, г. Кострома, ул. Комсомольская, 65-б, офис 23, e-mail: teodolit-kostroma@mail.ru, конт. тел. 8(4942)30-11-13, № регистрации в государственном реестре лиц осуществляющих кадастровую деятельность 30845, выполняются кадастровые работы в отношении земельного участка с кадастровым № 44:27:050408:43, расположенного: Костромская область, г. Кострома, д. Марицыно, некоммерческое садоводческое товарищество «Марицыно», участок №44. № кадастрового квартала 44:27: 050408.

Заказчиком кадастровых работ является Кудрявцева Нина Васильевна, почтовый адрес: 156005, г. Кострома, ул. Ивана Сусанина, дом 25, кв.68, конт. тел. 89607496713.

Собрание по поводу согласования местоположения границы состоится по адресу: Костромская область, г. Кострома, ул. Комсомольская, дом 65-б, офис 23, «12» января 2018 года, в 10 часов 00 минут.

С проектом межевого плана земельного участка можно ознакомиться по адресу: 156002, г. Кострома, ул. Комсомольская, 65-б, офис 23.


Требования о проведении согласования местоположения границ земельных участков на местности принимаются с «8» декабря 2017 г. по «12» января 2018 г. обоснованные возражения о местоположении границ земельных участков после ознакомления с проектом межевого плана принимаются с «8» декабря 2017 г. по «12» января 2018 г. по адресу: 156002, г. Кострома, ул. Комсомольская, 65-б, офис 23.

При проведении согласования местоположения границ при себе необходимо иметь документ, удостоверяющий личность, а также документы о правах на земельный участок (часть 12 статьи 39, часть 2 статьи 40 Федерального закона от 24 июля 2007 г. № 221-ФЗ «О кадастровой деятельности»).

ОБЪЯВЛЕНИЕ

На основании обращения уполномоченного лица, определенного общим собранием собственников помещений в многоквартирном жилом доме, расположенном по адресу: город Кострома, улица Костромская, 96, Ольшевской Я. А., во исполнение пункта 3 статьи 4 Порядка согласования Схемы ограждения земельного участка на территории города Костромы, утвержденного решением Думы города Костромы от 4 декабря 2014 года № 233, Администрацией города Костромы проводится изучение мнения заинтересованных лиц по вопросу установки ограждения на земельном участке под многоквартирным жилым домом по адресу: город Кострома, улица Костромская, 96, согласно Схеме ограждения земельного участка.

Предложения и рекомендации по данному вопросу принимаются Управлением архитектуры и градостроительства в письменной форме до 21 декабря 2017 года по адресу: площадь Конституции, 2, кабинеты 405, 406.



Дума города Костромы

РЕШЕНИЕ

30 ноября 2017 года

№ 189

О внесении изменений в Прогнозный план приватизации муниципального имущества города Костромы на 2017 год и на плановый период 2018 и 2019 годов

В соответствии со статьями 50 и 51 Федерального закона от 6 октября 2003 года № 131-ФЗ "Об общих принципах организации местного самоуправления в Российской Федерации", пунктом 3.1 Положения о порядке приватизации муниципального имущества города Костромы, утвержденного решением Думы города Костромы от 28 января 2003 года № 2, руководствуясь статьями 29 и 55 Устава города Костромы, Дума города Костромы

РЕШИЛА:

1. Внести в Прогнозный план приватизации муниципального имущества города Костромы на 2017 год и на плановый период 2018 и 2019 годов, утвержденный решением Думы города Костромы от 24 ноября 2016 года № 239 (с изменениями, внесенными решениями Думы города Костромы от 2 февраля 2017 года № 6, от 1 марта 2017 года № 23, от 1 июня 2017 года № 72, от 28 сентября 2017 года № 140), следующие изменения:

- 1) в части 4 статьи 1: в абзаце первом цифры "148590" заменить цифрами "147388"; в пункте 1: в абзаце первом цифры "136567" заменить цифрами "135365"; в абзаце пятом цифры "70846" заменить цифрами "69644";
- 2) пункт 45 части 2 статьи 2 изложить в следующей редакции:

"45) нежилое здание с кадастровым номером 44:27:020402:162	Российская Федерация, Костромская область, город Кострома, улица Боровая, дом 34а	1994	аренда	назначение: нежилое здание, количество этажей - 2	442,1	3645000	4 квартал 2017 года, 3212542,37 рубля в 4 квартале 2017 года;
нежилое здание с кадастровым номером 44:27:020402:161		1979	-	назначение: нежилое здание, количество этажей - 1	137,4	1245000	4 квартал 2017 года, 1097288,14 рубля в 4 квартале 2017 года;
трансформатор с инвентарным номером 346		-	-	-	-	4000	4 квартал 2017 года, 3525,42 рубля в 4 квартале 2017 года;
станок деревообрабатывающий с инвентарным номером 348		-	-	-	-	1000	4 квартал 2017 года, 881,36 рубля в 4 квартале 2017 года;
станок токарный с инвентарным номером 349		-	-	-	-	8000	4 квартал 2017 года, 7050,85 рубля в 4 квартале 2017 года;
станок вертикально-сверлильный с инвентарным номером 350		-	-	-	-	1000	4 квартал 2017 года, 881,36 рубля в 4 квартале 2017 года;
станок 332Г наждак с инвентарным номером 352		-	-	-	-	1000	4 квартал 2017 года, 881,36 рубля в 4 квартале 2017 года;
станок КДС с инвентарным номером 353		-	-	-	-	200	4 квартал 2017 года, 176,27 рубля в 4 квартале 2017 года;
земельный участок с кадастровым номером 44:27:020329:654		-	-	категория земель: земли населенных пунктов	1451	1813750	4 квартал 2017 года, 1813750 рублей в 4 квартале 2017 года;"

2. Настоящее решение вступает в силу со дня его официального опубликования.

Глава города Костромы Ю. В. ЖУРИН.

Дума города Костромы

РЕШЕНИЕ

30 ноября 2017 года

№ 191

Об установлении дополнительных оснований признания безнадежными к взысканию недоимки по местным налогам, задолженности по пеням и штрафам по этим налогам

В соответствии с пунктом 3 статьи 59 Налогового кодекса Российской Федерации, Приказом ФНС России от 19 августа 2010 года № ЯК-7-8/393@ "Об утверждении Порядка списания недоимки и задолженности по пеням, штрафам и процентам, признанных безнадежными к взысканию и Перечня документов, подтверждающих обстоятельства признания безнадежными к взысканию недоимки, задолженности по пеням, штрафам и процентам", руководствуясь статьями 29 и 55 Устава города Костромы, Дума города Костромы

РЕШИЛА:

1. Установить следующие дополнительные основания признания безнадежными к взысканию недоимки по местным налогам, задолженности по пеням и штрафам по этим налогам:

1) наличие задолженности у налогоплательщиков по отмененным местным налогам, действовавшим на территории города Костромы, если со дня отмены истекли три года, за исключением случаев, если налогоплательщик находится в процедурах, применяемых в деле о несостоятельности (банкротстве), и (или) воспользовался правом на реструктуризацию задолженности по местным налогам, действовавшим на территории города Костромы;

2) наличие недоимки, задолженности по пеням и штрафам у умерших физических лиц, либо у лиц объявленных умершими в порядке, установленном гражданским процессуальным законодательством Российской Федерации, в случае не наследования имущества по истечению трех лет, а также отказа наследников от права на наследство или отсутствия наследника;

3) наличие задолженности у налогоплательщиков - юридических лиц, не находящихся в процедуре банкротства, с суммой недоимки до 300 000 рублей по состоянию на 1 января 2013 года, по которой отсутствует соглашение о реструктуризации, если у юридического лица отсутствует имущество, на которое может быть обращено взыскание, и все принятые судебным приставом-исполнителем допустимые законом меры по отысканию его имущества оказались безрезультатными;

4) наличие задолженности у налогоплательщиков - физических лиц до 100 рублей по состоянию на 1 января 2013 года, если у физического лица отсутствует имущество, на которое может быть обращено взыскание, и все принятые судебным приставом-исполнителем допустимые законом меры по отысканию его имущества оказались безрезультатными.

2. Документами, подтверждающими обстоятельства признания безнадежными к взысканию недоимки по местным налогам, задолженности по пеням и штрафам по этим налогам, являются:

1) справка налогового органа о суммах недоимки и задолженности по пеням, штрафам и процентам по форме согласно приложению 2 к Порядку списания недоимки и задолженности по пеням, штрафам и процентам, признанных безнадежными к взысканию, утвержденному Приказом Федеральной налоговой службы Российской Федерации от 19 августа 2010 года № ЯК-7-8/393@, при наличии оснований, предусмотренных пунктом 1 настоящего решения;

2) копия решения Думы города Костромы, отменяющего местный налог при наличии оснований, предусмотренного подпунктом 1 пункта 1 настоящего решения;

3) документ, свидетельствующий о смерти физического лица - плательщика платежей в бюджет или подтверждающий факт объявления его умершим, при наличии оснований, предусмотренных подпунктом 2 пункта 1 настоящего решения;

4) документ, подтверждающий, что в течение трех лет со дня открытия наследства оно не принято наследником, при наличии оснований, предусмотренных подпунктом 2 пункта 1 настоящего решения;

5) копии постановлений судебного пристава-исполнителя об окончании исполнительного производства при возврате взыскателю исполнительного документа.

3. Признать утратившим силу решение Думы города Костромы от 25 сентября 2014 года № 169 "Об установлении дополнительного основания признания безнадежными к взысканию недоимки по местным налогам и сборам города Костромы, задолженности по пеням и штрафам по этим налогам (сборам)".

4. Настоящее решение вступает в силу со дня его официального опубликования.

Глава города Костромы Ю. В. ЖУРИН.

Дума города Костромы

РЕШЕНИЕ

30 ноября 2017 года

№ 192

О внесении изменений в часть 4 статьи 2 Положения о предоставлении в аренду и безвозмездное пользование имущества, находящегося в муниципальной собственности города Костромы

В соответствии со статьей 35 Федерального закона от 6 октября 2003 года № 131-ФЗ "Об общих принципах организации местного самоуправления в Российской Федерации", руководствуясь статьями 29 и 55 Устава города Костромы, Дума города Костромы

РЕШИЛА:

1. Внести в часть 4 статьи 2 Положения о предоставлении в аренду и безвозмездное пользование имущества, находящегося в муниципальной собственности города Костромы, утвержденного решением Думы города Костромы от 20 января 2011 года № 3 (с изменениями, внесенными решениями Думы города Костромы от 26 мая 2011 года № 117, от 18 августа 2011 года № 170, от 29 сентября 2011 года № 205, от 24 ноября 2011 года № 253, от 31 мая 2012 года № 56, от 13 сентября 2012 года № 156, от 25 октября 2012 года № 169, от 28 февраля 2013 года № 20, от 30 мая 2013 года № 77, от 5 сентября 2013 года № 133, от 24 апреля 2014 года № 71, от 29 мая 2014 года № 84, от 28 августа 2014 года № 143, от 25 сентября 2014 года № 170, от 13 ноября 2014 года № 217, от 26 февраля 2015 года № 18, от 28 мая 2015 года № 112, от 30 июля 2015 года № 153, от 27 августа 2015 года № 178, от 28 января 2016 года № 5, от 25 февраля 2016 года № 25, от 31 марта 2016 года № 42, от 26 мая 2016 года № 107, от 30 июня 2016 года № 116, от 11 августа 2016 года № 155, от 24 ноября 2016 года № 244, от 2 февраля 2017 года № 5, от 27 апреля 2017 года № 53, от 31 августа 2017 года № 136), следующие изменения:

1) абзац первый после слов "образовательными организациями" дополнить словами "муниципальными спортивными школами";

2) дополнить пунктом 8 следующего содержания:

"8) государственным и муниципальным спортивным школам, реализующим программы спортивной подготовки и (или) дополнительные общеобразовательные программы."

2. Настоящее решение вступает в силу со дня его официального опубликования.

Глава города Костромы Ю. В. ЖУРИН.

Дума города Костромы

РЕШЕНИЕ

30 ноября 2017 года

№ 193

О внесении изменений в статью 5 Порядка формирования и опубликования плана передачи религиозным организациям имущества религиозного назначения в отношении имущества религиозного назначения, находящегося в муниципальной собственности города Костромы

В соответствии с Федеральным законом от 30 ноября 2010 года № 327-ФЗ "О передаче религиозным организациям имущества религиозного назначения, находящегося в государственной или муниципальной собственности", Положением о порядке управления и распоряжения имуществом, находящимся в муниципальной собственности города Костромы, утвержденным решением Думы города Костромы от 12 апреля 2012 года № 26, в целях совершенствования муниципальных правовых актов города Костромы, руководствуясь статьями 29 и 55 Устава города Костромы, Дума города Костромы

РЕШИЛА:

1. Внести в статью 5 Порядка формирования и опубликования плана передачи религиозным организациям имущества религиозного назначения в отношении имущества религиозного назначения, находящегося в муниципальной собственности города Костромы, утвержденного решением Думы города Костромы от 26 ноября 2015 года № 243 (с изменениями, внесенными решением Думы города Костромы от 27 октября 2016 года № 220), следующие изменения:

1) в части 1 слово "обеспечивают" заменить словом "обеспечивает";

2) дополнить частями 4, 5 следующего содержания:

"4. До начала исполнения мероприятий по обеспечению гражданина иным жилым помещением, выселению его из занимаемого им жилого помещения и передаче этого помещения религиозной организации Администрации города Костромы вправе повторно направить гражданину предложение, предусмотренное частью 1 настоящей статьи.

Данное предложение рассматривается гражданином в соответствии с частью 2 настоящей статьи.

5. В случае согласия гражданина с предложением, указанным в части 4 настоящей статьи, Администрация города Костромы готовит проект решения Думы города Костромы о внесении изменений в план в части уточнения мероприятия по обеспечению гражданина иным жилым помещением, выселению его из занимаемого им жилого помещения и передаче этого помещения религиозной организации."

2. Настоящее решение вступает в силу со дня его официального опубликования.

Глава города Костромы Ю. В. ЖУРИН.

Дума города Костромы

РЕШЕНИЕ

30 ноября 2017 года

№ 195

О внесении изменений в статью 4 Порядка определения размера арендной платы за земельные участки, находящиеся в муниципальной собственности города Костромы и предоставленные в аренду без торгов

С целью обеспечения соблюдения принципа учета необходимости поддержки социально значимых видов деятельности посредством установления размера арендной платы в пределах, не превышающих размер земельного налога, а также защиты интересов лиц, освобожденных от уплаты земельного налога, относящегося к основным принципам определения арендной платы, установленным постановлением Правительства Российской Федерации от 16 июля 2009 года № 582 "Об основных принципах определения арендной платы при аренде земельных участков, находящихся в государственной или муниципальной собственности, и о Правилах определения размера арендной платы, а также порядка, условий и сроков внесения арендной платы за земли, находящиеся в собственности Российской Федерации", а также для установления единого подхода к определению размера арендной платы за земельные участки, находящиеся в муниципальной собственности города Костромы и земельные участки, находящиеся в собственности Костромской области, а также земельные участки, государственная собственность на которые не разграничена на территории города Костромы, принимая во внимание Порядок определения размера арендной платы за земельные участки, находящиеся в собственности Костромской области, и земельные участки, государственная собственность на которые не разграничена, и предоставленные в аренду без торгов, а также условий и сроков внесения арендной платы за земельные участки, находящиеся в собственности Костромской области, утвержденный постановлением администрации Костромской области от 7 июля 2015 года № 251-а, руководствуясь статьями 29 и 55 Устава города Костромы, Дума города Костромы

РЕШИЛА:

1. Внести в статью 4 Порядка определения размера арендной платы за земельные участки, находящиеся в муниципальной собственности города Костромы и предоставленные в аренду без торгов, утвержденного решением Думы города Костромы от 17 декабря 2015 года № 269 (с изменениями, внесенными решениями Думы города Костромы от 30 июня 2016 года № 116, от 29 декабря 2016 года № 287) следующие изменения:

1) часть 2 изложить в следующей редакции:

"2. В случае, если размер арендной платы, рассчитанный в соответствии с частью 1 настоящей статьи, ниже размера земельного налога, исчисленного в отношении конкретного земельного участка, то арендная плата принимается в размере земельного налога, рассчитанного в отношении такого земельного участка, за исключением случаев, указанных в части 3 настоящей статьи."

2) дополнить часть 3 следующего содержания:

"3. Арендная плата за земельные участки, используемые для осуществления социально значимых видов деятельности, перечень которых утверждается Думой города Костромы, за исключением случаев, когда право на заключение договора аренды земельного участка приобретено на торгах, рассчитывается в соответствии с частью 1 настоящей статьи, и не может быть выше размера земельного налога, рассчитанного в отношении соответствующего земельного участка.

Льгота, предусмотренная абзацем первым настоящей части, предоставляется ежегодно на очередной финансовый год при условии, если в общем объеме хозяйственной деятельности организации или индивидуального предпринимателя доля социально значимых видов экономической деятельности составляет не менее 70 процентов, что подтверждается документами, перечень которых утверждается постановлением Администрации города Костромы."

2. Настоящее решение вступает в силу со дня его официального опубликования и распространяет свое действие на правоотношения, возникшие с 1 января 2017 года.

Глава города Костромы Ю. В. ЖУРИН.

Дума города Костромы

РЕШЕНИЕ

30 ноября 2017 года

№ 196

Об утверждении перечня социально значимых видов деятельности для предоставления льгот по арендной плате за земельные участки, находящиеся в муниципальной собственности города Костромы

В целях поддержки организаций и предприятий, осуществляющих социально значимые виды деятельности на территории города Костромы, а также для обеспечения соблюдения при определении размера арендной платы за земельные участки, находящиеся в муниципальной собственности города Костромы, принципа учета необходимости поддержки социально значимых видов деятельности посредством установления размера арендной платы в пределах, не превышающих размер земельного налога, а также защиты интересов лиц, освобожденных от уплаты земельного налога, относящегося к основным принципам определения арендной платы, установленным постановлением Правительства Российской Федерации от 16 июля 2009 года № 582 "Об основных принципах определения арендной платы при аренде земельных участков, находящихся в государственной или муниципальной собственности, и о Правилах определения размера арендной платы, а также порядка, условий и сроков внесения арендной платы за земли, находящиеся в собственности Российской Федерации", а также для установления единого подхода к определению размера арендной платы за земельные участки, находящиеся в муниципальной собственности города Костромы и земельные участки, находящиеся в собственности Костромской области, а также земельные участки, государственная собственность на которые не разграничена на территории города Костромы, во исполнение постановления администрации Костромской области от 14 декабря 2010 года № 420-а "Об утверждении перечня социально значимых видов деятельности по арендной плате на территории Костромской области", принимая во внимание Порядок определения размера арендной платы за земельные участки, находящиеся в собственности Костромской области, и земельные участки, государственная собственность на которые не разграничена, и предоставленные в аренду без торгов, а также условий и сроков внесения арендной платы за земельные участки, находящиеся в собственности Костромской области, утвержденный постановлением Администрации Костромской области от 7 июля 2015 года № 251-а, Общероссийский классификатор видов экономической деятельности (ОКВЭД2) ОК 029-2014 (КДЕС Ред. 2), принятый и введенный в действие приказом Росстандарта от 31 января 2014 года № 14-ст, руководствуясь статьями 29 и 55 Устава города Костромы, Дума города Костромы

РЕШИЛА:

1. Утвердить следующий перечень социально значимых видов деятельности для предоставления льгот по арендной плате за земельные участки, находящиеся в муниципальной собственности города Костромы:

- 1) 01.41 Разведение молочного крупного рогатого скота, производство сырого молока;
- 2) 01.42.1 Разведение мясного и прочего крупного рогатого скота, включая буйволов, яков и других;
- 3) 01.47.1 Выращивание и разведение сельскохозяйственной птицы: кур, индеек, уток, гусей и цесарок;
- 4) 01.49.21 Разведение кроликов, производство тонкого волоса кроликов на фермах;
- 5) 10.51 Производство молока (кроме сырого) и молочной продукции;
- 6) 10.71 Производство хлеба и мучных кондитерских изделий, тортов и пирожных недлительного хранения;
- 7) 16.10.1 Производство пиломатериалов, кроме профилированных, толщиной более 6 мм; производство неопитанных железнодорожных и трамвайных шпал из древесины;
- 8) 32.99.8 Производство изделий народных художественных промыслов;
- 9) 49.31.21 Деятельность автобусного транспорта по регулярным внутригородским и пригородным пассажирским перевозкам;
- 10) 49.39.11 Перевозки автомобильным (автобусным) пассажирским транспортом в междугородном сообщении по расписанию;
- 11) 51.10.1 Перевозка воздушным пассажирским транспортом, подчиняющимся расписанию;
- 12) 85.11 Образование дошкольное;
- 13) 85.21 Образование профессиональное среднее;
- 14) 86.10 Деятельность больничных организаций;
- 15) 86.21 Общая врачебная практика;
- 16) 86.22 Специальная врачебная практика;
- 17) 86.23 Стоматологическая практика;
- 18) 86.90 Деятельность в области медицины прочая;
- 19) 90.01 Деятельность в области исполнительских искусств;
- 20) 91.01 Деятельность библиотек и архивов;
- 21) 91.02 Деятельность музеев;
- 22) 91.03 Деятельность по охране исторических мест и зданий, памятников культуры;
- 23) 93.11 Деятельность спортивных объектов;
- 24) 93.12 Деятельность спортивных клубов;
- 25) 93.13 Деятельность фитнес-центров;
- 26) 93.19 Деятельность в области спорта прочая;
- 27) 93.21 Деятельность парков культуры и отдыха и тематических парков;
- 28) 93.29 Деятельность зрелищно-развлекательная прочая;
- 29) 94.99 Деятельность прочих общественных организаций, не включенных в другие группировки.

2. Льгота по арендной плате за земельные участки, находящиеся в муниципальной собственности города Костромы и предоставленные в аренду без торгов, используемые для осуществления видов деятельности, предусмотренных пунктом 1 настоящего решения, предоставляется в соответствии с частью 3 статьи 4 Порядка определения размера арендной платы за земельные участки, находящиеся в муниципальной собственности города Костромы и предоставленные в аренду без торгов.

3. Настоящее решение вступает в силу со дня его официального опубликования.

Глава города Костромы Ю. В. ЖУРИН.

Дума города Костромы

РЕШЕНИЕ

30 ноября 2017 года

№ 197

О внесении изменений в Положение о предоставлении в аренду и безвозмездное пользование имущества, находящегося в муниципальной собственности города Костромы

В соответствии со статьями 16, 17, 35 Федерального закона от 6 октября 2003 года № 131-ФЗ "Об общих принципах организации местного самоуправления в Российской Федерации", статьей 14 Федерального закона от 25 июня 2002 года № 73-ФЗ "Об объектах культурного наследия (памятниках истории и культуры) народов Российской Федерации", статьями 10, 10¹ Закона Костромской области от 1 апреля 2004 года № 184-ЗКО "Об объектах культурного наследия (памятниках истории и культуры), расположенных на территории Костромской области", руководствуясь статьями 29 и 55 Устава города Костромы, Дума города Костромы

РЕШИЛА:

1. Внести в Положение о предоставлении в аренду и безвозмездное пользование имущества, находящегося в муниципальной собственности города Костромы, утвержденное решением Думы города Костромы от 20 января 2011 года № 3 (с изменениями, внесенными решениями Думы города Костромы от 26 мая 2011 года № 117, от 18 августа 2011 года № 170, от 29 сентября 2011 года № 205, от 24 ноября 2011 года № 253, от 31 мая 2012 года № 56, от 13 сентября 2012 года № 156, от 25 октября 2012 года № 169, от 28 февраля 2013 года № 20, от 30 мая 2013 года № 77, от 5 сентября 2013 года № 133, от 24 апреля 2014 года № 71, от 29 мая 2014 года № 84, от 28 августа 2014 года № 143, от 25 сентября 2014 года № 170, от 13 ноября 2014 года № 217, от 26 февраля 2015 года № 18, от 28 мая 2015 года № 112, от 30 июля 2015 года № 153, от 27 августа 2015 года № 178, от 28 января 2016 года № 5, от 25 февраля 2016 года № 25, от 31 марта 2016 года № 42, от 26 мая 2016 года № 107, 30 июня 2016 года № 116, от 11 августа 2016 года № 155, от 24 ноября 2016 года № 244, от 2 февраля 2017 года № 5, от 27 апреля 2017 года № 53, от 31 августа 2017 года № 136), следующие изменения:

1) дополнить статьей 9¹ следующего содержания:

"Статья 9¹. **Льготы, предоставляемые физическим и юридическим лицам по арендной плате в отношении объектов культурного наследия, находящихся в неудовлетворительном состоянии и относящихся к муниципальной собственности**

1. В отношении неиспользуемых объектов культурного наследия, включенных в реестр, находящихся в неудовлетворительном состоянии и относящихся к муниципальной собственности, устанавливается льготная арендная плата при условии соблюдения требований, установленных статьей 101 Закона Костромской области от 1 апреля 2004 года № 184-ЗКО "Об объектах культурного наследия (памятниках истории и культуры), расположенных на территории Костромской области".

2. Льготная арендная плата в отношении объекта культурного наследия, находящегося в неудовлетворительном состоянии, устанавливается со дня заключения договора аренды такого объекта по результатам проведения аукциона с начальным (минимальным) размером годовой арендной платы 1 рубль за один объект культурного наследия.

3. Установленный в соответствии с частью 2 настоящей статьи размер льготной арендной платы увеличению до окончания срока действия договора аренды объекта культурного наследия, находящегося в неудовлетворительном состоянии, не подлежит."

2) в статье 10:

в абзаце первом части 4 слова "согласования на производство работ уполномоченного органа по охране объектов культурного наследия Костромской области по объектам, являю-

щимся памятниками истории и культуры," исключить;

пункт 4 части 8 признать утратившим силу;

дополнить частью 15 следующего содержания:

"15. Льготы, предоставляемые физическим или юридическим лицам, вложившим свои средства в работы по сохранению арендованных объектов культурного наследия, находящихся в муниципальной собственности регулируются статьей 101 настоящего Положения";

3) дополнить статьей 10¹ следующего содержания:

"Статья 10¹. **Льготы, предоставляемые лицам, вложившим свои средства в работы по сохранению арендуемых объектов культурного наследия, находящихся в муниципальной собственности**

1. Основанием для установления льготной арендной платы является вложение арендатором своих средств в работы по сохранению объекта культурного наследия, предусмотренные статьями 40-45 Федерального закона от 25 июня 2002 года № 73-ФЗ "Об объектах культурного наследия (памятниках истории и культуры) народов Российской Федерации", и обеспечение их выполнения в соответствии с названным федеральным законом.

2. Решение об установлении льготной арендной платы принимается функциональным органом Администрации города Костромы, уполномоченным в сфере управления и распоряжения муниципальным имуществом, в отношении имущества, находящегося в муниципальной казне, муниципальными предприятиями или муниципальными учреждениями в отношении объектов культурного наследия, принадлежащих им на праве хозяйственного ведения или оперативного управления, являющимися арендодателями таких объектов.

3. Льготная арендная плата определяется как уменьшение установленной арендной платы на сумму произведенных арендатором затрат на выполнение работ по сохранению объекта культурного наследия и рассчитывается в соответствии со статьей 3 Правил определения размера арендной платы за пользование муниципальным имуществом города Костромы, являющихся приложением к настоящему Положению.

4. Льготная арендная плата не устанавливается, если проведение работ по сохранению объекта культурного наследия является следствием несоблюдения арендатором договора аренды соответствующего объекта культурного наследия или охранного обязательства.

5. Решение об установлении льготной арендной платы принимается арендодателем на основании следующих документов:

1) заявления арендатора объекта культурного наследия об установлении льготной арендной платы;

2) копии согласованной Инспекцией по охране объектов культурного наследия Костромской области проектной документации на проведение работ по сохранению объекта культурного наследия;

3) сводного сметного расчета стоимости работ по сохранению объекта культурного наследия;

4) финансово-бухгалтерских документов, подтверждающих произведенные арендатором затраты на работы по сохранению объекта культурного наследия;

5) копии акта приемки выполненных работ по сохранению объекта культурного наследия, выданного Инспекцией по охране объектов культурного наследия Костромской области;

6) заключения функционального органа Администрации города Костромы, к полномочиям которого относится контроль за ценовой и тарифной политикой, по результатам рассмотрения сводного сметного расчета стоимости работ по сохранению объекта культурного наследия, об обоснованности установления цены работ и верности ее расчета.

6. Документы, указанные в пунктах 1-5 части 5 настоящей статьи, предоставляются арендатором арендодателю самостоятельно.

Документ, указанный в пункте 6 части 5 настоящей статьи, запрашивается арендодателем посредством межведомственного взаимодействия.

Арендатор вправе представить документ, указанный в пункте 6 части 5 настоящей статьи, самостоятельно.

7. Арендодатель принимает решение об установлении льготной арендной платы и в течение 20 рабочих дней со дня получения всех документов, указанных в части 5 настоящей статьи и оформляет дополнительное соглашение к договору аренды объекта культурного наследия, в котором указываются размер льготной арендной платы и срок, на который она устанавливается.

8. Льготная арендная плата устанавливается со дня вступления в силу дополнительного соглашения к договору аренды объекта культурного наследия.

9. Размер льготной арендной платы определяется с учетом расходов арендатора на выполнение работ по сохранению объекта культурного наследия (далее - сумма расходов арендатора).

10. Суммой расходов арендатора признается затраченная на выполнение работ по сохранению объекта культурного наследия сумма, подтвержденная сводным сметным расчетом стоимости работ по сохранению объекта культурного наследия, согласованным функциональным органом Администрации города Костромы, к полномочиям которого относится контроль за ценовой и тарифной политикой, финансово-бухгалтерскими документами и актом приемки выполненных работ по сохранению объекта культурного наследия.

11. При расчете срока возмещения затрат используется размер арендной платы, действующей в соответствующем финансовом году.

12. В случае наличия задолженности по арендной плате при расчете срока возмещения затрат включается период, предшествующий принятию решения об установлении льготной арендной платы.;

4) Правила определения размера арендной платы за пользование муниципальным имуществом города Костромы дополнить статьей 3 следующего содержания:

"Статья 3. **Определение льготного размера арендной платы за пользование объектами культурного наследия, находящимися в муниципальной собственности, для лиц, вложивших свои средства в работы по их сохранению**

1. Годовой размер льготной арендной платы за пользование объектами культурного наследия, находящимися в муниципальной собственности, для лиц, вложивших свои средства в работы по их сохранению, определяется по следующей формуле:

$$Апл = Ап \times 0,4,$$

где:

Апл - годовой размер льготной арендной платы в рублях;

Ап - годовой размер арендной платы в соответствии с договором аренды, действующий в текущем финансовом году в рублях;

0,4 - коэффициент расчета размера льготной арендной платы.

2. Срок, на который устанавливается льготная арендная плата, определяется по следующей формуле:

$$С = \frac{СРА}{Ап - Апл},$$

где:

С - срок, на который устанавливается льготная арендная плата в годах;

СРА - сумма расходов арендатора в рублях;

Ап - годовой размер арендной платы в соответствии с договором аренды действующий в текущем финансовом году в рублях;

Апл - годовой размер льготной арендной платы в рублях.;"

2. Настоящее решение вступает в силу со дня его официального опубликования.

Глава города Костромы Ю. В. ЖУРИН.

Дума города Костромы

РЕШЕНИЕ

30 ноября 2017 года

№ 198

О внесении изменений в Порядок выдачи, продления и закрытия разрешения на производство земляных работ на территории города Костромы

В целях совершенствования муниципальных правовых актов города Костромы, руководствуясь статьями 29 и 55 Устава города Костромы, Дума города Костромы

РЕШИЛА:

1. Внести в Порядок выдачи, продления и закрытия разрешения на производство земляных работ на территории города Костромы, утвержденный решением Думы города Костромы от 27 января 2012 года № 2 (с изменениями, внесенными решениями Думы города Костромы от 25 октября 2012 года № 171, от 5 сентября 2013 года № 123, от 29 мая 2014 года № 86, от 4 декабря 2014 года № 234, от 24 апреля 2015 года № 78, от 31 марта 2016 года № 50), следующие изменения:

1) в пункте 3 части 1 статьи 2 слова "указанное в части 1 статьи 5 настоящего Порядка," исключить;

2) в статье 4:

наименование изложить в следующей редакции:

"Статья 4. Орган Администрации города Костромы, осуществляющий выдачу, продление, аннулирование и закрытие разрешения на производство земляных работ";

часть 1 после слова "продление" дополнить словом ", аннулирование";

в пункте 5 части 2 слова "оформление и выдачу" заменить словами "выдачу, продление, аннулирование и закрытие";

3) в статье 5:

часть 1 признать утратившей силу;

в части 1¹:

абзац первый изложить в следующей редакции:

"1¹. Для получения разрешения производитель работ представляет в уполномоченный орган следующие документы:";

пункт 9 признать утратившим силу;

4) пункт 3 части 2 статьи 6 признать утратившим силу.

2. Настоящее решение вступает в силу со дня его официального опубликования.

Глава города Костромы Ю. В. ЖУРИН.

Дума города Костромы

РЕШЕНИЕ

30 ноября 2017 года

№ 199

О внесении изменения в Перечень автомобильных дорог общего пользования местного значения города Костромы

В соответствии с пунктом 5 статьи 13 Федерального закона от 8 ноября 2007 года № 257-ФЗ "Об автомобильных дорогах и о дорожной деятельности в Российской Федерации и о внесении изменений в отдельные законодательные акты Российской Федерации", пунктом 5 части 1 статьи 16 Федерального закона от 6 октября 2003 года № 131-ФЗ "Об общих принципах организации местного самоуправления в Российской Федерации", руководствуясь статьями 29 и 55 Устава города Костромы, Дума города Костромы

РЕШИЛА:

1. Внести в Перечень автомобильных дорог общего пользования местного значения города Костромы, утвержденный решением Думы города Костромы от 27 августа 2015 года № 174 (с изменениями, внесенными решением Думы города Костромы от 22 декабря 2016 года № 271), изменение, дополнив его строкой 486 следующего содержания:

486	Автомобильная дорога от улицы Индустриальной вдоль ТЭЦ-2 (в том числе до поселка Высоково)	2508	34-401 ОП МГ 34-491
-----	--	------	---------------------

2. Настоящее решение вступает в силу со дня его официального опубликования.

Глава города Костромы Ю. В. ЖУРИН.

Дума города Костромы

РЕШЕНИЕ

30 ноября 2017 года

№ 200

О внесении изменений в Порядок организации транспортного обслуживания населения на территории города Костромы

В целях приведения отдельных положений муниципального правового акта в соответствие с Федеральным законом от 8 ноября 2007 года № 259-ФЗ "Устав автомобильного транспорта и городского наземного электрического транспорта", Правилами перевозок пассажиров и багажа автомобильным транспортом и городским наземным электрическим транспортом, утвержденными постановлением Правительства Российской Федерации от 14 февраля 2009 года № 112, Законом Костромской области от 18 ноября 2009 года № 539-4-ЗКО "Об организации транспортного обслуживания населения в Костромской области", руководствуясь статьями 29 и 55 Устава города Костромы, Дума города Костромы

РЕШИЛА:

1. Внести в Порядок организации транспортного обслуживания населения на территории города Костромы, утвержденный решением Думы города Костромы от 30 октября 2014 года № 190 (в редакции решений Думы города Костромы от 17 декабря 2015 года № 284, от 25 августа 2016 года № 178, от 27 октября 2016 года № 213, от 27 апреля 2017 года № 55, от 6 июля 2017 года № 96), следующие изменения:

1) часть 4 статьи 11 изложить в следующей редакции:

"4. Отраслевой орган Администрации города Костромы, уполномоченный в сфере создания условий для предоставления транспортных услуг населению и организации транспортного обслуживания населения (далее - Уполномоченный орган) готовит заключение о наличии или об отсутствии оснований для отказа в установлении, изменении либо отмены межмуниципального маршрута регулярных перевозок, предусмотренных пунктами 2-6 части 5 статьи 72 и частью 1 статьи 73 Закона Костромской области от 18 ноября 2009 года № 539-4-ЗКО "Об организации транспортного обслуживания населения в Костромской области", в соответствии с порядком, установленным Администрацией города Костромы.;"

2) часть 2 статьи 17 признать утратившей силу;

3) в статье 18:

наименование изложить в следующей редакции:

"Статья 18. **Обеспечение соблюдения перевозчиками условий муниципального контракта, требований к осуществлению перевозок по нерегулируемым тарифам и иных требований, установленных настоящим Порядком";**

дополнить частями 4 и 5 следующего содержания:

"4. Выявление и пресечение регулярных перевозок, осуществляемых без заключения муниципального контракта или получения свидетельства об осуществлении перевозок по муници-

(Продолжение на стр. 26)

Проект планировки территории, ограниченной шоссе Кинешемским, улицами Профсоюзной, Долгая поляна, Бульварной



Ведомость координат красных линий

Номер точки	Координата X	Координата Y
1	28800106	1218249,24
2	28783228	1218529,79
3	28779336	121853183
4	28775890	1218510,74
5	28763947	121843902
6	28750216	121835804
7	28750661	1218256,86
8	28750744	1218209,95
9	28750863	1218168,52
10	28750973	1218116,96
11	28751205	1218179,39
12	28751670	1218070,72
13	28752311	1218058,37
14	28757262	1217990,20
15	28760584	1218031,79
16	28762488	1218027,03
17	28765886	1218061,93
18	28776227	1218136,63
19	28782562	1218117,36
20	28787435	1218172,29
21	28795243	1218219,74
22	2878534	121856,92
23	28778282	1218526,05
24	28778301	1218525,49

Проект планировки территории, ограниченной шоссе Кинешемским, улицами Профсоюзной, Долгая поляна, Бульварной.
Объемная часть проекта планировки территории.
Чертеж красных линий М 1:1000



Технико-экономические показатели

N п/п	Наименование	Единиц	Показатель
1	Площадь территории, в границах разработки проекта планировки территории	га	19,1
2	Площадь территории в красных линиях	га	15,91
3	Площадь расчетной территории (жилой зоны)	га	4,46

Условные обозначения:

- Границы элементов планировочной структуры
- Границы территории проекта планировки территории
- Линия обозначения красных линий
- Границы кварталов
- Границы функциональных зон размещения объектов
- Границы территории общего пользования
- Границы зоны многоквартирной жилой застройки (5-12 этажей)
- Границы многоквартирных зон
- Границы общественно-жилой зоны
- Границы зоны размещения объектов физической культуры и массового спорта
- Существующие здания и сооружения общественного назначения
- Существующие многоквартирные жилые дома
- Объекты инженерной инфраструктуры

Зоны планировочного размещения объектов капитального строительства

N п/п	Цветаые обозначение	Наименование по ПЗЗ	Выд. категория размещения объектов
1	Желтый	Зона многоквартирной жилой застройки (5-12 этажей)	В многоквартирные с ПЗЗ*
2	Красный	Многофункциональная зона	В многоквартирные с ПЗЗ*
3	Фиолетовый	Общественно-жилая зона	В смешанные с ПЗЗ*
4	Синий	Зона размещения объектов физической культуры и массового спорта	В смешанные с ПЗЗ*
5	Зеленый	Территория общего пользования (зеленые территории)	В смешанные с ПЗЗ*

ПЗЗ* - Постановление главы администрации и депутатов с. Кострома

Проект планировки территории, ограниченной шоссе Куйбышевское, улицами Парославной, Давыдовой, Бурлакиной,

Содержание	Лист	Листов
Общая часть (проект планировки)	П1	2

Чертеж зоны за генеральным планом территории, разработанный в соответствии с требованиями законодательства Российской Федерации в области градостроительного законодательства, утвержденный в установленном порядке.

пальному маршруту (маршрутам) осуществляется создаваемой Администрацией города Костромы межведомственной комиссией по мониторингу перевозок пассажиров и багажа и соблюдению требований законодательства в сфере перевозок пассажиров и багажа.

5. При выявлении в ходе мероприятий, предусмотренных настоящей статьёй, нарушений перевозчиком требований, установленных федеральными законами и принятыми в соответствии с ними нормативными правовыми актами Российской Федерации, законами Костромской области, принятыми в соответствии с ними иными нормативными правовыми актами Костромской области, Уполномоченный орган направляет полученную информацию в соответствующие государственные органы для привлечения перевозчика к административной ответственности, и (или) принятия решения об аннулировании действия лицензии перевозчика на перевозки пассажиров автомобильным транспортом.;

4) статью 19 признать утратившей силу.

2. Настоящее решение вступает в силу со дня его официального опубликования.

Глава города Костромы Ю. В. ЖУРИН.

Дума города Костромы

РЕШЕНИЕ

30 ноября 2017 года

№ 201

О внесении изменений в Порядок организации и проведения работ по ремонту и содержанию автомобильных дорог общего пользования местного значения города Костромы

В целях исключения коррупционных факторов в решении Думы города Костромы в соответствии с Федеральным законом от 17 июля 2009 года № 172-ФЗ "Об антикоррупционной экспертизе нормативных правовых актов и проектов нормативных правовых актов", руководствуясь статьями 29 и 55 Устава города Костромы, Дума города Костромы

РЕШИЛА:

1. Внести в Порядок организации и проведения работ по ремонту и содержанию автомобильных дорог общего пользования местного значения города Костромы, утвержденный решением Думы города Костромы от 30 июня 2016 года № 120, следующие изменения:

1) в статье 1:

в части 3:

в пункте 3 слова "при условии предоставления субсидий из дорожного фонда Костромской области бюджету города Костромы на проектирование, строительство (реконструкцию), капитальный ремонт и ремонт автомобильных дорог общего пользования" исключить;

в пункте 5 слово "утверждение" заменить словом "разработка";

в части 4 слово "проведения" исключить;

2) абзац второй части 3 статьи 3 признать утратившим силу.

2. Настоящее решение вступает в силу со дня его официального опубликования.

Глава города Костромы Ю. В. ЖУРИН.

Дума города Костромы

РЕШЕНИЕ

30 ноября 2017 года

№ 202

О внесении изменений в статью 8 Правил содержания мест погребения в городе Костроме

В соответствии со статьей 21 Федерального закона от 12 января 1996 года № 8-ФЗ "О погребении и похоронном деле", Законом Костромской области от 11 июля 2017 года № 267-6-ЗКО "О семейных (родовых) захоронениях на территории Костромской области", руководствуясь статьями 29 и 55 Устава города Костромы, Дума города Костромы

РЕШИЛА:

1. Внести в статью 8 Правил содержания мест погребения в городе Костроме, утвержденный решением Думы города Костромы от 30 июня 2011 года № 145 (с изменениями, внесенными решениями Думы города Костромы от 26 февраля 2015 года № 24, от 24 ноября 2016 года № 251), следующие изменения:

1) часть 1 изложить в следующей редакции:

"1. Право на установку надгробных сооружений имеет лицо, взявшее на себя обязанность осуществить погребение умершего, лицо, действующее по его поручению (с его согласия), оформленному в письменном виде, иные лица.

Право на установку надгробных сооружений на семейном (родовом) захоронении имеет лицо, на которое зарегистрировано семейное (родовое) захоронение, либо иное лицо по его поручению (с его согласия), оформленному в письменном виде.

Установленные надгробные сооружения являются собственностью лиц, их установивших.;"

2) в части 5 после слов "погребение умершего," дополнить словами "а также лицо, на которое зарегистрировано семейное (родовое) захоронение,;"

2. Настоящее решение вступает в силу со дня его официального опубликования.

Глава города Костромы Ю. В. ЖУРИН.

Дума города Костромы

РЕШЕНИЕ

30 ноября 2017 года

№ 203

О внесении изменения в часть 2 статьи 32 Положения о территориальном общественном самоуправлении в городе Костроме

В целях реализации прав жителей города Костромы на осуществление территориального общественного самоуправления, руководствуясь статьями 18, 29 и 55 Устава города Костромы, Дума города Костромы

РЕШИЛА:

1. Внести в часть 2 статьи 32 Положения о территориальном общественном самоуправлении в городе Костроме, утвержденном решением Думы города Костромы от 29 марта 2007 года № 30 (с изменениями, внесенными решениями Думы города Костромы от 27 сентября 2007 года № 103, от 27 сентября 2007 года № 104, от 27 декабря 2007 года № 167, от 29 мая 2008 года № 75, от 4 декабря 2009 года № 92, от 20 апреля 2010 года № 49, от 7 апреля 2011 года № 51, от 24 ноября 2011 года № 265, от 16 февраля 2012 года № 19, от 25 апреля 2013 года № 62, от 5 сентября 2013 года № 129, от 31 октября 2013 года № 187, от 27 марта 2014 года № 44, от 25 сентября 2014 года № 176, от 30 октября 2014 года № 197, от 24 апреля 2015 года № 79, от 11 августа 2016 года № 170) изменение, изложив ее в следующей редакции:

"2. Активные участники территориального общественного самоуправления в порядке, установленном решением Думы города Костромы, поощряются путем предоставления денежного вознаграждения по итогам проведения тематических конкурсов в области территориального общественного самоуправления за счет и в пределах средств, предусмотренных на указанные цели решением Думы города Костромы о бюджете на соответствующий финансовый год и плановый период.;"

2. Настоящее решение вступает в силу с 1 января 2018 года и подлежит официальному опубликованию.

Глава города Костромы Ю. В. ЖУРИН.

Дума города Костромы

РЕШЕНИЕ

30 ноября 2017 года

№ 204

Об утверждении Порядка поощрения участников территориального общественного самоуправления города Костромы

В целях реализации прав жителей города Костромы на осуществление территориального общественного самоуправления, в соответствии со статьей 32 Положения о территориальном общественном самоуправлении в городе Костроме, утвержденном решением Думы города Костромы от 29 марта 2007 года № 30, руководствуясь статьями 18, 29 и 55 Устава города Костромы, Дума города Костромы

РЕШИЛА:

1. Утвердить прилагаемый Порядок поощрения участников территориального общественного самоуправления города Костромы.

2. Признать утратившими силу:

1) решение Думы города Костромы от 30 октября 2008 года № 185 "Об утверждении Порядка поощрения участников территориального общественного самоуправления города Костромы";

2) решение Думы города Костромы от 4 декабря 2009 года № 93 "О внесении изменений в Порядок поощрения участников территориального общественного самоуправления города Костромы";

3) решение Думы города Костромы от 7 апреля 2011 года № 52 "О внесении изменений в Порядок поощрения участников территориального общественного самоуправления города Костромы";

4) пункт 4 решения Думы города Костромы от 24 ноября 2011 года № 265 "О внесении изменений в некоторые решения Думы города Костромы в целях приведения в соответствие с законодательством Российской Федерации в области персональных данных";

5) пункт 2 решения Думы города Костромы от 16 февраля 2012 года № 19 "О внесении изменений в некоторые решения Думы города Костромы в части регулирования вопросов организации и деятельности территориального общественного самоуправления в городе Костроме";

6) решение Думы города Костромы от 26 сентября 2013 года № 157 "О внесении изменений в Порядок поощрения участников территориального общественного самоуправления города Костромы";

7) пункт 4 решения Думы города Костромы от 25 сентября 2014 года № 176 "О внесении изменений в некоторые решения Думы города Костромы";

8) решение Думы города Костромы от 11 августа 2016 года № 169 "О внесении изменения в часть 3 статьи 15 Порядка поощрения участников территориального общественного самоуправления города Костромы";

9) решение Думы города Костромы от 6 июля 2017 года № 98 "О внесении изменений в статьи 4 и 7 Порядка поощрения участников территориального общественного самоуправления города Костромы".

3. Настоящее решение вступает в силу с 1 января 2018 года и подлежит официальному опубликованию.

Глава города Костромы Ю. В. ЖУРИН.

Утвержден решением Думы города Костромы от 30 ноября 2017 года № 204

ПОРЯДОК

поощрения участников территориального общественного самоуправления города Костромы

Статья 1. Предмет регулирования настоящего Порядка

Настоящий Порядок в соответствии с Федеральным законом "Об общих принципах организации местного самоуправления в Российской Федерации", Уставом города Костромы, Положением о территориальном общественном самоуправлении в городе Костроме регулирует отношения, связанные с поощрением активных участников территориального общественного самоуправления города Костромы.

Статья 2. Цель и форма поощрения участников территориального общественного самоуправления города Костромы

1. Поощрение участников территориального общественного самоуправления города Костромы осуществляется с целью стимулирования их активности в развитии территориального общественного самоуправления в городе Костроме, а также самостоятельного и ответственного осуществления собственных инициатив по вопросам местного значения.

2. Поощрение участников территориального общественного самоуправления города Костромы (далее – участники территориального общественного самоуправления) осуществляется путем предоставления денежного вознаграждения по итогам проведения тематических конкурсов по отдельным направлениям деятельности территориального общественного самоуправления (далее также – конкурс, конкурсы).

Статья 3. Финансовое обеспечение поощрения участников территориального общественного самоуправления

1. Финансовое обеспечение поощрения участников территориального общественного самоуправления является расходным обязательством города Костромы.

2. Финансирование мероприятий, связанных с поощрением участников территориального общественного самоуправления, производится в пределах ассигнований, предусматриваемых на данные цели в соответствии с решением Думы города Костромы о бюджете города Костромы на соответствующий финансовый год и плановый период.

3. Максимальные размеры денежного вознаграждения участников территориального общественного самоуправления по итогам проведения тематических конкурсов в области территориального общественного самоуправления из средств бюджета города Костромы ежегодно на очередной финансовый год определяются решением Думы города Костромы.

4. На финансирование мероприятий, связанных с поощрением участников территориального общественного самоуправления, могут привлекаться внебюджетные средства.

Статья 4. Проведение тематических конкурсов

1. В целях поощрения активных участников территориального общественного самоуправления Администрация города Костромы вправе проводить тематические конкурсы.

2. Конкурсы проводятся в следующих приоритетных для органов территориального общественного самоуправления направлениях деятельности:

1) организация и участие в мероприятиях по благоустройству территории, на которой осуществляется территориальное общественное самоуправление;

2) организация и участие в культурно-массовых и спортивных мероприятиях на территории, на которой осуществляется территориальное общественное самоуправление;

3) реализация мероприятий, направленных на профилактику правонарушений и пожарной безопасности;

4) по подведению итогов работы органов территориального общественного самоуправления за отчетный (годовой) период;

5) в иных направлениях деятельности территориального общественного самоуправления.

3. Организатором конкурсов является отраслевой (функциональный) орган Администрации города Костромы, определяемый главой Администрации города Костромы (далее - уполномоченный орган).

4. Размеры денежного вознаграждения при объявлении конкурсов определяются главой Администрации города Костромы с учетом максимальных размеров, устанавливаемых решением Думы города Костромы.

Статья 5. Объявление и проведение конкурсов

1. Решение об объявлении конкурса принимается главой Администрации города Костромы в форме постановления Администрации города Костромы.

Копия постановления Администрации города Костромы об объявлении конкурса направляется Главе города Костромы.

2. Постановление Администрации города Костромы об объявлении конкурса должно устанавливать:

- 1) цели объявления конкурса;
- 2) сроки и (или) периодичность проведения конкурса;
- 3) условия конкурса;
- 4) размер денежного вознаграждения с учетом положений части 4 статьи 4 настоящего Порядка;
- 5) порядок подачи заявок на участие в конкурсе;
- 6) порядок определения победителей конкурса;
- 7) порядок информирования участников территориального общественного самоуправления о проведении и результатах конкурса.

3. В целях проведения конкурсов уполномоченный орган:

- 1) готовит проект постановления Администрации города Костромы об объявлении конкурса;
- 2) обеспечивает опубликование (обнародование) сообщений об объявлении конкурса, а также информации о конкурсе, предусмотренной частью 2 настоящей статьи;
- 3) формирует конкурсную комиссию по определению победителей конкурса (далее - комиссия) и организует ее работу. В состав комиссии включаются два депутата Думы города Костромы (по согласованию);
- 4) разрабатывает критерии определения победителей конкурса и систему оценки деятельности участников конкурса в соответствии с указанными критериями;
- 5) выполняет иные необходимые действия.

Статья 6. Порядок определения победителей конкурса

1. Обсуждение вопроса об определении победителей конкурса происходит на заседании комиссии. Заседание комиссии считается правомочным, если на нем присутствует не менее двух третей членов комиссии.

2. Комиссия самостоятельно определяет порядок своей работы.

3. При определении победителей конкурса учитываются результаты деятельности участников конкурса по развитию территориального общественного самоуправления в городе Костроме, осуществлению собственных инициатив по вопросам местного значения.

4. К признанию победителем конкурса рекомендуется участник, получивший большинство голосов членов комиссии, присутствующих на заседании. Решение комиссии оформляется протоколом, который подписывается председателем и секретарем комиссии и направляется главе Администрации города Костромы.

Статья 7. Награждение победителей конкурса

1. Решение о признании победителем конкурса принимается главой Администрации города Костромы в форме постановления Администрации города Костромы на основании протокола комиссии.

2. Награждение победителей конкурса производится на заседании Совета по вопросам территориального общественного самоуправления города Костромы при Главе города Костромы.

городского округа город Кострома, утвержденным решением Думы города Костромы от 24 декабря 2009 года № 104, руководствуясь статьями 29 и 55 Устава города Костромы, Дума города Костромы

РЕШИЛА:

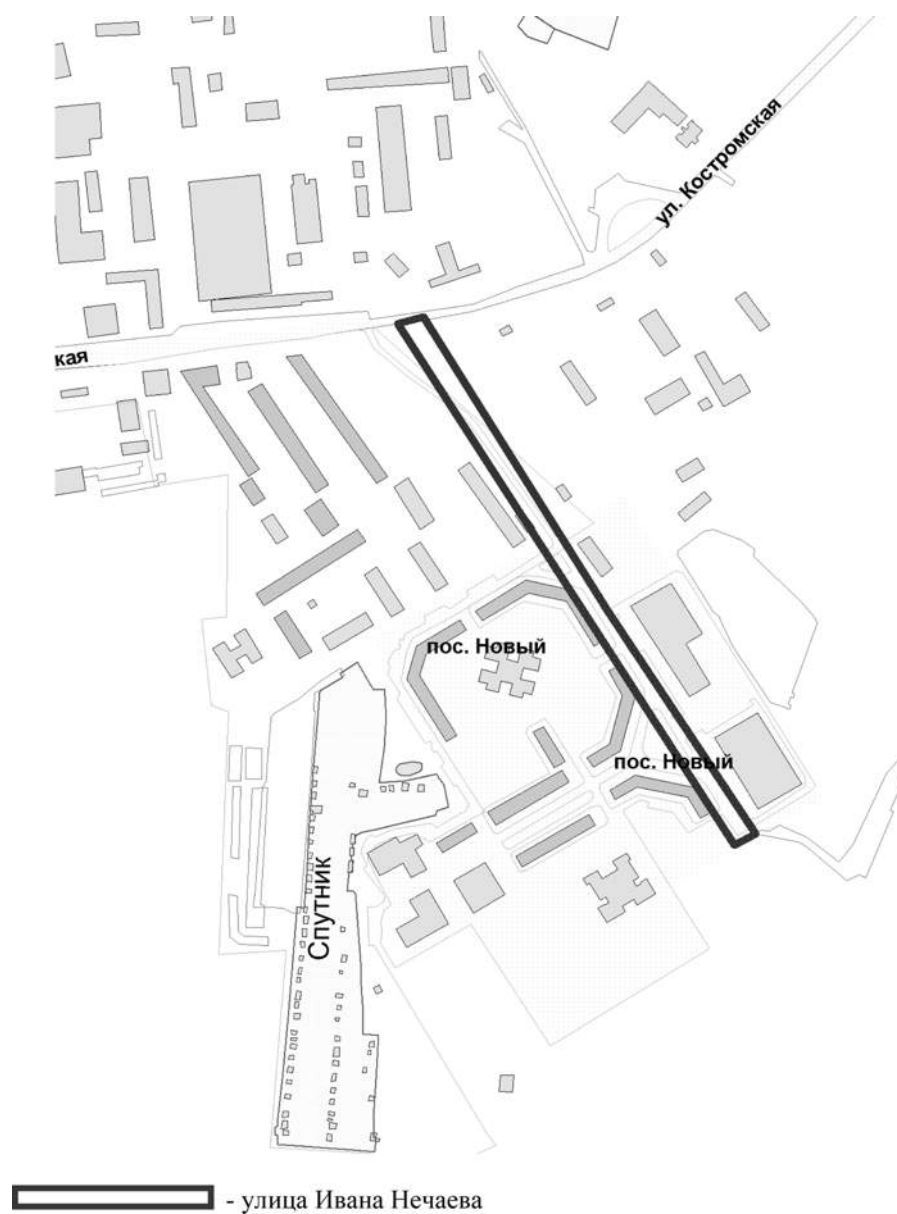
1. Присвоить улице города Костромы согласно прилагаемой географической привязке к местности наименование улицы Ивана Нечаева.

2. Настоящее решение вступает в силу со дня его официального опубликования.

Глава города Костромы Ю. В. ЖУРИН.

Приложение к решению Думы города Костромы от 30 ноября 2017 года № 206

Географическая привязка к местности улицы Ивана Нечаева



— улица Ивана Нечаева

Дума города Костромы

РЕШЕНИЕ

30 ноября 2017 года

№ 205

Об утверждении максимального размера денежного вознаграждения участников территориального общественного самоуправления города Костромы по итогам проведения тематических конкурсов в области территориального общественного самоуправления на 2018 год

В целях реализации прав жителей города Костромы на осуществление территориального общественного самоуправления, в соответствии с частью 3 статьи 3 Порядка поощрения участников территориального общественного самоуправления города Костромы, утвержденного решением Думы города Костромы от 30 ноября 2017 года № 204, руководствуясь статьями 18, 29 и 55 Устава города Костромы, Дума города Костромы

РЕШИЛА:

1. Установить на 2018 год максимальный размер денежного вознаграждения участников территориального общественного самоуправления города Костромы по итогам проведения тематических конкурсов в области территориального общественного самоуправления за счет средств бюджета города Костромы – 100 000 рублей.

2. Настоящее решение вступает в силу с 1 января 2018 года и подлежит официальному опубликованию.

Глава города Костромы Ю. В. ЖУРИН.

Дума города Костромы

РЕШЕНИЕ

30 ноября 2017 года

№ 206

О присвоении улице города Костромы наименования улицы Ивана Нечаева

Рассмотрев обращение главы Администрации города Костромы В. В. Емца от 7 ноября 2017 года № 24исх-5596/17 "О рассмотрении вопроса присвоения наименования новому элементу улично-дорожной сети города Костромы", материалы, представленные Комиссией по наименованию (переименованию) улиц, бульваров, проспектов, площадей, переулков, проездов и иных общественных мест, расположенных в границах муниципального образования городского округа город Кострома, учитывая мнение граждан города Костромы, решение постоянной депутатской комиссии Думы города Костромы шестого созыва по местному самоуправлению от 23 ноября 2017 года № 105, в соответствии с Положением о наименовании (переименовании) элементов планировочной структуры и элементов улично-дорожной сети, расположенных в границах муниципального образования

Дума города Костромы

РЕШЕНИЕ

30 ноября 2017 года

№ 214

О реализации в 2018 году права на участие в организации и финансировании проведения на территории города Костромы оплачиваемых общественных работ

В соответствии с пунктом 1 статьи 7² Закона Российской Федерации от 19 апреля 1991 года № 1032-1 "О занятости населения в Российской Федерации", частями 4¹ и 5 статьи 20 Федерального закона от 6 октября 2003 года № 131-ФЗ "Об общих принципах организации местного самоуправления в Российской Федерации", руководствуясь статьями 12, 29 и 55 Устава города Костромы, Дума города Костромы

РЕШИЛА:

1. Установить, что в 2018 году органы местного самоуправления города Костромы реализуют право на участие в организации и финансировании проведения на территории города Костромы оплачиваемых общественных работ за счет средств бюджета города Костромы.

2. Расходы на реализацию настоящего решения производятся за счет доходов бюджета города Костромы, за исключением межбюджетных трансфертов, предоставленных из бюджетов бюджетной системы Российской Федерации, и поступлений налоговых доходов по дополнительным нормативам отчислений, и отражаются в составе расходной части бюджета города Костромы по разделу, подразделу, целевой статье и виду расходов, соответствующим конкретному направлению деятельности субъектов бюджетного планирования и участников бюджетного процесса, участвующих в реализации настоящего решения.

3. Настоящее решение вступает в силу со дня его подписания и подлежит официальному опубликованию.

Глава города Костромы Ю. В. ЖУРИН.

Дума города Костромы

РЕШЕНИЕ

30 ноября 2017 года

№ 207

О присвоении улице города Костромы наименования улицы Александра Сахаровского

Рассмотрев обращение главы Администрации города Костромы В. В. Емца от 7 ноября 2017 года № 24исх-5597/17 "О рассмотрении вопроса присвоения наименования новому элементу улично-дорожной сети города Костромы", материалы, представленные Комиссией по наименованию (переименованию) улиц, бульваров, проспектов, площадей, переулков, проездов и иных общественных мест, расположенных в границах муниципального образования

го образования городского округа город Кострома, учитывая мнение граждан города Костромы, решение постоянной депутатской комиссии Думы города Костромы шестого созыва по местному самоуправлению от 23 ноября 2017 года № 106, в соответствии с Положением о наименовании (переименовании) элементов планировочной структуры и элементов улично-дорожной сети, расположенных в границах муниципального образования городского округа город Кострома, утвержденным решением Думы города Костромы от 24 декабря 2009 года № 104, руководствуясь статьями 29 и 55 Устава города Костромы, Дума города Костромы

РЕШИЛА:

1. Присвоить новой улице города Костромы согласно прилагаемой географической привязке к местности наименование улицы Александра Сахаровского.
2. Настоящее решение вступает в силу со дня его официального опубликования.

Глава города Костромы Ю. В. ЖУРИН.

Приложение к решению Думы города Костромы от 30 ноября 2017 года № 207

Географическая привязка к местности улицы Александра Сахаровского



Дума города Костромы

РЕШЕНИЕ

30 ноября 2017 года

№ 215

О внесении изменений в Порядок предоставления жилых помещений муниципального специализированного жилищного фонда в городе Костроме

В соответствии со статьями 14, 92, 98¹, 99, 100, 109¹ Жилищного кодекса Российской Федерации, статьей 19 Федерального закона от 6 октября 2003 года № 131-ФЗ "Об общих принципах организации местного самоуправления в Российской Федерации", Федеральным законом от 21 декабря 1996 года № 159-ФЗ "О дополнительных гарантиях по социальной поддержке детей-сирот и детей, оставшихся без попечения родителей", Законом Костромской области от 19 декабря 2005 года № 348-ЗКО "О государственном обеспечении и дополнительных гарантиях по социальной поддержке детей-сирот и детей, оставшихся без попечения родителей, в Костромской области", Законом Костромской области от 29 декабря 2014 года № 620-5-ЗКО "О наделении органов местного самоуправления отдельными государственными полномочиями Костромской области по обеспечению детей-сирот и детей, оставшихся без попечения родителей, лиц из числа детей-сирот и детей, оставшихся без попечения родителей, жилыми помещениями", руководствуясь статьями 29 и 55 Устава города Костромы, Дума города Костромы

РЕШИЛА:

1. Внести в Порядок предоставления жилых помещений муниципального специализированного жилищного фонда в городе Костроме, утвержденный решением Думы города Костромы от 28 апреля 2011 года № 57 (с изменениями, внесенными решениями Думы города Костромы от 31 мая 2012 года № 60, от 25 октября 2012 года № 170, от 31 января 2013 года № 16, от 26 марта 2015 года № 58, от 29 октября 2015 года № 225, от 27 октября 2016 года № 220, от 24 ноября 2016 года № 245, от 2 февраля 2017 года № 9), следующие изменения:

1) часть 2 статьи 1 дополнить пунктом 4 следующего содержания:

"4) жилые помещения для детей-сирот и детей, оставшихся без попечения родителей, лиц из числа детей-сирот и детей, оставшихся без попечения родителей, "

2) дополнить статьей 4² следующего содержания:

"Статья 4². **Основания предоставления жилых помещений для детей-сирот и детей, оставшихся без попечения родителей, лиц из числа детей-сирот и детей, оставшихся без попечения родителей**

1. Жилые помещения для детей-сирот и детей, оставшихся без попечения родителей, лиц из числа детей-сирот и детей, оставшихся без попечения родителей, предоставляются детям-сиротам и детям, оставшимся без попечения родителей, лицам из числа детей-сирот и детей, оставшихся без попечения родителей, по основаниям, установленным законодательством Российской Федерации и законодательством Костромской области.

2. Договор найма жилого помещения для детей-сирот и детей, оставшихся без попечения родителей, лиц из числа детей-сирот и детей, оставшихся без попечения родителей, заключается на пять лет.

При выявлении в установленном администрацией Костромской области порядке, обстоятельствах, свидетельствующих о необходимости оказания детям-сиротам и детям, оставшимся без попечения родителей, лицам из числа детей-сирот и детей, оставшихся без попечения родителей, содействия в преодолении трудной жизненной ситуации договор найма жилого помещения для детей-сирот и детей, оставшихся без попечения родителей, лиц из числа детей-сирот и детей, оставшихся без попечения родителей, заключается на новый пятилетний срок. Договор найма жилого помещения для детей-сирот и детей, оставшихся без попечения родителей, лиц из числа детей-сирот и детей, оставшихся без попечения родителей может быть заключен на новый пятилетний срок не более чем один раз.

По окончании пятилетнего срока действия договора найма жилого помещения для детей-сирот и детей, оставшихся без попечения родителей, лиц из числа детей-сирот и детей, оставшихся без попечения родителей, и при отсутствии обстоятельств, указанных в абзаце втором настоящей части, принимается решение об исключении жилого помещения из муниципального специализированного жилищного фонда, с нанимателем жилого помещения заключается договор социального найма жилого помещения."

3) в части 1 статьи 5:

пункт 4 дополнить словами "в случае предоставления служебного жилого помещения, жилого помещения в общежитии или жилого помещения маневренного фонда";

в пункте 6 слова "в случае, если права на объекты не зарегистрированы в Едином государственном реестре недвижимости" заменить словами ", права на которые не зарегистрированы в Едином государственном реестре недвижимости, в случае, если предоставляется служебное жилое помещение, жилое помещение в общежитии или жилое помещение маневренного фонда";

пункт 9 дополнить словами "в случае предоставления служебного жилого помещения, жилого помещения в общежитии или жилого помещения маневренного фонда".

2. Настоящее решение вступает в силу со дня его официального опубликования.

Глава города Костромы Ю. В. ЖУРИН.

Дума города Костромы

РЕШЕНИЕ

30 ноября 2017 года

№ 208

О присвоении скверу города Костромы наименования сквер Виталия Шабанова

Рассмотрев обращение главы Администрации города Костромы В. В. Емца от 13 ноября 2017 года № 24исх-5692/17 "О рассмотрении вопроса присвоения наименования новому элементу планировочной структуры города Костромы", материалы, представленные Комиссией по наименованию (переименованию) улиц, бульваров, проспектов, площадей, переулков, проездов и иных общественных мест, расположенных в границах муниципального образования городского округа город Кострома, учитывая мнение граждан города Костромы, решение постоянной депутатской комиссии Думы города Костромы шестого созыва по местному самоуправлению от 23 ноября 2017 года № 107, в соответствии с Положением о наименовании (переименовании) элементов планировочной структуры и элементов улично-дорожной сети, расположенных в границах муниципального образования городского округа город Кострома, утвержденным решением Думы города Костромы от 24 декабря 2009 года № 104, руководствуясь статьями 29 и 55 Устава города Костромы, Дума города Костромы

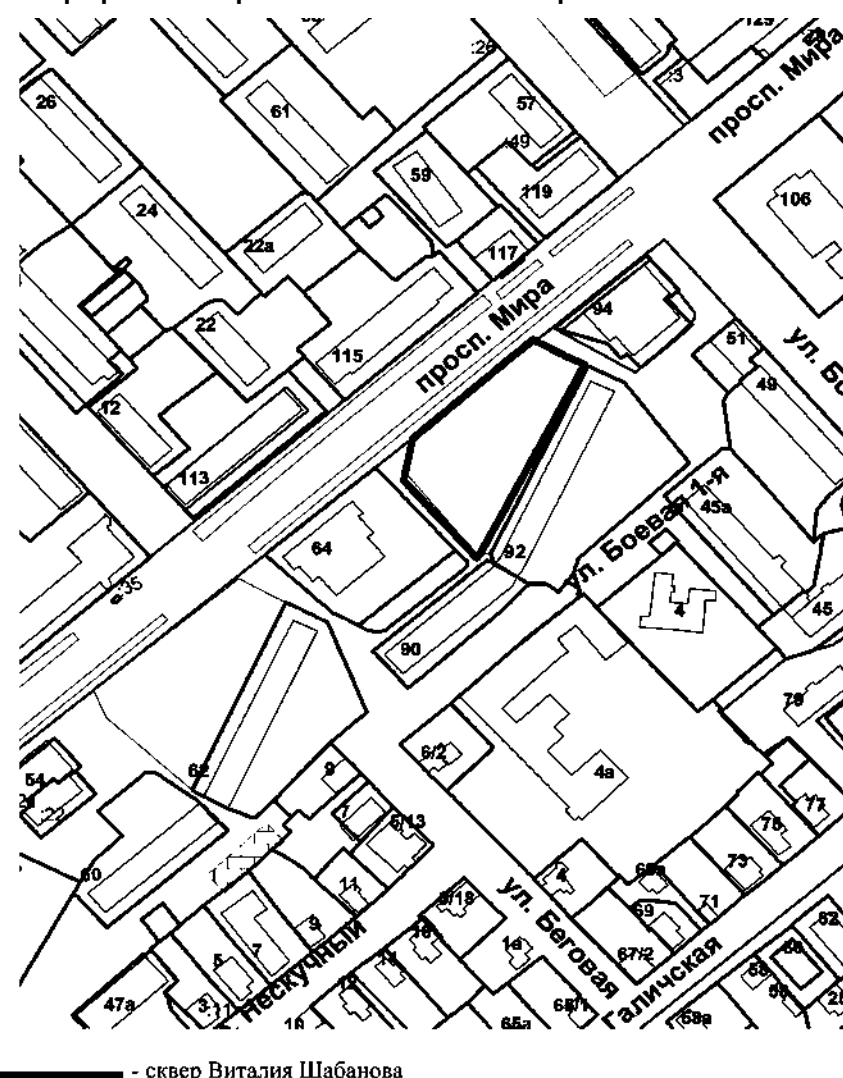
РЕШИЛА:

1. Присвоить скверу города Костромы, расположенному в районе дома № 92 по проспекту Мира, согласно прилагаемой географической привязке к местности, наименование сквер Виталия Шабанова.
2. Настоящее решение вступает в силу со дня его официального опубликования.

Глава города Костромы Ю. В. ЖУРИН.

Приложение к решению Думы города Костромы от 30 ноября 2017 года № 208

Географическая привязка к местности сквера Виталия Шабанова



Дума города Костромы

РЕШЕНИЕ

30 ноября 2017 года

№ 211

О внесении изменений в Порядок проведения осмотра зданий, сооружений в целях оценки их технического состояния и надлежащего технического обслуживания в соответствии с требованиями технических регламентов к конструктивным и другим характеристикам надежности и безопасности объектов, требованиями проектной документации указанных объектов

С целью приведения в соответствие с действующим законодательством Российской Федерации, а также оптимизации Порядка проведения осмотра зданий, сооружений в целях оценки их технического состояния и надлежащего технического обслуживания в соответствии с требованиями технических регламентов к конструктивным и другим характеристикам надежности и безопасности объектов, требованиями проектной документации указанных объектов, во взаимодействии с прокуратурой города Костромы, учитывая соглашение между прокуратурой города Костромы и Думой города Костромы о сотрудничестве в правотворческой сфере № 1 от 1 апреля 2016 года, руководствуясь статьями 29 и 55 Устава города Костромы, Дума города Костромы

РЕШИЛА:

1. Внести в Порядок проведения осмотра зданий, сооружений в целях оценки их технического состояния и надлежащего технического обслуживания в соответствии с требованиями технических регламентов к конструктивным и другим характеристикам надежности и безопасности объектов, требованиями проектной документации указанных объектов, утвержденный решением Думы города Костромы от 29 мая 2014 года № 89, следующие изменения:

- 1) статью 1 дополнить частями 6 и 7 следующего содержания:
"6. Основными задачами проведения осмотров зданий, сооружений, выдачи рекомендаций о мерах по устранению выявленных нарушений являются:
1) предупреждение нарушений требований законодательства Российской Федерации при эксплуатации зданий, сооружений;
2) обеспечение соблюдения требований законодательства Российской Федерации;
3) обеспечение выполнения мероприятий, направленных на предотвращение возникновения аварийных ситуаций при эксплуатации зданий, сооружений;
4) защита прав физических и юридических лиц, осуществляющих эксплуатацию зданий, сооружений.
7. Проведение осмотров зданий, сооружений и выдача рекомендаций о мерах по устранению выявленных нарушений основываются на следующих принципах:
1) соблюдение требований законодательства Российской Федерации;
2) открытость и доступность для физических и юридических лиц информации о проведении осмотров;
3) объективность и всесторонность проведения осмотров, а также достоверность их результатов;
4) возможность обжалования неправомерных действий (бездействия) лиц, уполномоченных на осуществление осмотра зданий, сооружений.";
- 2) часть 3 статьи 2 изложить в следующей редакции:
"3. Осмотр зданий, сооружений и выдачу рекомендаций о мерах по устранению выявленных нарушений осуществляют должностные лица органа, осуществляющего осмотр зданий, сооружений, в должностные обязанности которых входит осуществление осмотра зданий, сооружений (далее – лица, уполномоченные на осуществление осмотра зданий, сооружений).";
- 3) в статье 3:
абзац первый части 4 изложить в следующей редакции:
"4. При проведении осмотра зданий, сооружений в целях оценки их технического состояния и надлежащего технического обслуживания в соответствии с требованиями проектной документации указанных объектов лицом, ответственное за эксплуатацию здания, сооружения, представляет лицам, уполномоченным на проведение осмотра зданий, сооружений, проектную документацию на здание, сооружение (при наличии), иную документацию, необходимую для эксплуатации здания, сооружения, а также журналы эксплуатации здания, сооружения, если его наличие является обязательным в соответствии с требованиями законодательства Российской Федерации.";
- в части 7:
абзац первый после слов "5 дней" дополнить словами "со дня окончания проведения осмотра";
абзац второй дополнить словами "и иные материалы, оформленные в ходе осмотра здания, сооружения";
дополнить частью 7¹ следующего содержания:
"7¹. Результаты осмотра, содержащие информацию, составляющую государственную, коммерческую, служебную, иную тайну, оформляются с соблюдением требований, предусмотренных законодательством Российской Федерации.";
- часть 14 после слов "проектную документацию указанных объектов" дополнить словами ", иную необходимую для эксплуатации здания, сооружения документацию";
- 4) в пункте 2 части 2 статьи 4 слова "другие материалы, связанные с использованием объектов осмотров и необходимые" заменить словами "другую информацию об использовании объекта осмотра и необходимую".

2. Настоящее решение вступает в силу со дня его официального опубликования.

Глава города Костромы Ю. В. ЖУРИН.

Дума города Костромы

РЕШЕНИЕ

30 ноября 2017 года

№ 212

Об утверждении Положения о порядке выявления, учета и признания права муниципальной собственности на бесхозные вещи и находки на территории города Костромы

В соответствии с Федеральным законом от 6 октября 2003 года № 131-ФЗ "Об общих принципах организации местного самоуправления в Российской Федерации", Гражданским кодексом Российской Федерации, приказом Министерства экономического развития Российской Федерации от 10 декабря 2015 года № 931 "Об установлении порядка принятия на учет бесхозных недвижимых вещей", во взаимодействии с прокуратурой города Костромы, учитывая соглашение между прокуратурой города Костромы и Думой города Костромы о сотрудничестве в правотворческой сфере № 1 от 1 апреля 2016 года, руководствуясь статьями 29 и 55 Устава города Костромы, Дума города Костромы

РЕШИЛА:

1. Утвердить прилагаемое Положение о порядке выявления, учета и признания права муниципальной собственности на бесхозные вещи и находки на территории города Костромы.

2. Настоящее решение вступает в силу со дня его официального опубликования.

Глава города Костромы Ю. В. ЖУРИН.

Утверждено решением Думы города Костромы
от 30 ноября 2017 года № 212

Положение

о порядке выявления, учета и признания права муниципальной собственности на бесхозные вещи и находки на территории города Костромы

Статья 1. Общие положения

1. Положение о порядке выявления, учета и признания права муниципальной собственности на бесхозные вещи и находки на территории города Костромы (далее – Положение) разработано в соответствии с Гражданским кодексом Российской Федерации, приказом Министерства экономического развития Российской Федерации от 10 декабря 2015 года № 931 "Об установлении порядка принятия на учет бесхозных недвижимых вещей", Уставом города Костромы, иными нормативными правовыми актами.

2. В настоящем Положении используются понятия, применяемые в значениях, определенных законодательством Российской Федерации.

3. Оформление документов для признания находящейся на территории города Костромы вещи бесхозной, постановку на учет бесхозных недвижимых вещей, принятие в муниципальную собственность города Костромы бесхозных вещей и находок в соответствии с настоящим Положением за счет средств бюджета города Костромы осуществляет уполномоченный орган Администрации города Костромы, осуществляющий от имени города Костромы реализацию прав владения, пользования и распоряжения имуществом, находящимся в муниципальной собственности города Костромы (далее – уполномоченный орган Администрации).

4. Принятие на учет бесхозных недвижимых вещей осуществляет территориальный орган федерального органа в области государственного кадастрового учета и государственной регистрации прав (далее – орган регистрации прав).

Бесхозные движимые вещи и находки государственной регистрации не подлежат.

5. Главными целями выявления бесхозных вещей и оформления права муниципальной собственности на них являются:

- 1) исполнение полномочий органов местного самоуправления города Костромы;
 - 2) вовлечение неиспользуемого имущества в свободный гражданский оборот;
 - 3) обеспечение нормальной и безопасной технической эксплуатации имущества;
 - 4) надлежащее содержание территории города Костромы.
6. Действие настоящего Положения не распространяется на правоотношения по выявлению, перемещению, хранению и утилизации брошенных (бесхозных) транспортных средств, частей разукрупленных транспортных средств на территории города Костромы.

Статья 2. Признание недвижимой вещи бесхозной

1. Сведения о недвижимой вещи, имеющей признаки бесхозной, поступают в уполномоченный орган Администрации.

2. В целях проверки поступивших сведений уполномоченный орган Администрации запрашивает:

- 1) документы, подтверждающие, что объект недвижимого имущества не имеет собственника или его собственник неизвестен;
- 2) в случае отказа собственника от права собственности на объект недвижимого имущества – заявление от собственника или его представителя об отказе от права собственности на объект недвижимого имущества;
- 3) копии правоустанавливающих документов, подтверждающих наличие права собственности у лица, отказавшегося от права собственности на объект недвижимости;
- 4) иные документы, необходимые для признания вещи бесхозной.

3. Если в результате проверки будет установлено, что недвижимая вещь отвечает признакам бесхозности, уполномоченный орган Администрации обеспечивает ее постановку на учет в органе регистрации прав.

Статья 3. Постановка бесхозной недвижимой вещи на учет

1. Каждая бесхозная недвижимая вещь, выявленная на территории города Костромы, должна быть поставлена на учет в органе регистрации прав.

2. Постановка бесхозной недвижимой вещи на учет осуществляется уполномоченным органом Администрации в порядке, предусмотренном приказом Министерства экономического развития Российской Федерации от 10 декабря 2015 года № 931 "Об установлении порядка принятия на учет бесхозных недвижимых вещей".

Статья 4. Снятие с учета бесхозной недвижимой вещи и ее оформление в муниципальную собственность города Костромы

1. Недвижимая вещь снимается с учета в качестве бесхозной в случае:

- 1) государственной регистрации права собственности на данную вещь в соответствии с порядком, установленным законодательством Российской Федерации;
- 2) принятия вновь этой вещи ранее отказавшимся от права собственности собственником (собственниками) во владение, пользование и распоряжение.

2. По истечении одного года со дня постановки бесхозной недвижимой вещи на учет в органе регистрации прав, уполномоченный орган Администрации обращается в суд с требованием о признании права муниципальной собственности города Костромы на эту вещь в порядке, предусмотренном процессуальным законодательством Российской Федерации.

Бесхозная недвижимая вещь, не признанная по решению суда поступившей в муниципальную собственность, может быть вновь принята во владение, пользование и распоряжение оставившим ее собственником либо приобретена в собственность в силу приобретательной давности.

3. Уполномоченный орган Администрации осуществляет проведение всех необходимых мероприятий по принятию и оформлению бесхозной недвижимой вещи в муниципальную собственность города Костромы.

Статья 5. Поступление бесхозной движимой вещи в муниципальную собственность города Костромы

1. Сведения о движимой вещи, находящейся в пределах водного или иного объекта, земельного участка, находящегося в муниципальной собственности либо земельного участка, государственная собственность на который не разграничена, и имеющей признаки бесхозной, поступают в уполномоченный орган Администрации.

2. При получении сведений, указанных в части 1 настоящей статьи, в случае, если вещь может быть использована для решения вопросов местного значения города Костромы, определенных статьей 16 Федерального закона от 6 октября 2003 года № 131-ФЗ "Об общих принципах организации местного самоуправления в Российской Федерации", а собственник движимой вещи неизвестен, уполномоченный орган Администрации в целях установления собственника движимой вещи обеспечивает опубликование в порядке, установленном Уставом города Костромы для официального опубликования муниципальный правовой

актов города Костромы, и размещает на официальном сайте Администрации города Костромы информацию об указанной вещи, а также принимает иные меры, направленные на установление собственника движимой вещи.

Если по истечении месяца со дня опубликования информации, лицо, являющееся собственником движимой вещи, не будет выявлено, а также если собственник известен, но он отказался от права собственности на вещь, Администрация города Костромы вступает во владение движимой вещью, и уполномоченный орган Администрации обращается в суд с заявлением о признании такой вещи бесхозной и признании муниципальной собственностью на нее.

В отношении всех незаконно размещенных объектов некапитального характера, снесенных в соответствии с порядком сноса (демонтажа) самовольных построек и незаконно размещенных объектов некапитального характера на территории города Костромы, определенным Администрацией города Костромы, если собственник движимой вещи неизвестен, а также если собственник известен, но он отказался от права собственности на вещь, Администрация города Костромы вступает во владение движимой вещью, и уполномоченный орган Администрации обращается в суд с заявлением о признании такой вещи бесхозной и признании муниципальной собственности на нее.

Заявление в суд направляется в течение трех месяцев со дня истечения срока опубликования информации (сноса незаконно размещенных объектов некапитального характера) в порядке, предусмотренном процессуальным законодательством Российской Федерации, если иной порядок не установлен федеральными законами.

Со дня вступления в законную силу решения суда о признании движимой вещи бесхозной и признания права муниципальной собственности на нее, уполномоченный орган Администрации осуществляет проведение всех необходимых мероприятий по принятию и оформлению бесхозной движимой вещи в муниципальную собственность города Костромы.

3. Администрация города Костромы вправе обратиться в муниципальную собственность бесхозную движимую вещь, приступив к ее использованию или совершив иные действия, свидетельствующие об обращении в собственность бесхозной движимой вещи, находящейся в пределах водного или иного объекта, земельного участка, находящегося в муниципальной собственности либо земельного участка, государственная собственность на который не разграничена, при условии, что стоимость данной вещи явно ниже суммы, соответствующей пятикратному минимальному размеру оплаты труда, а также брошенные лом металлов, бракованную продукцию, топлик от сплава, отвалы и сливы, образуемые при добыче полезных ископаемых, отходы производства и другие отходы.

Статья 6. Поступление находки в муниципальную собственность

1. Нашедший потерянную вещь, не располагающий сведениями о лице, имеющем право потребовать возврата найденной вещи или месте его пребывания, обязан заявить о находке в полицию или в орган местного самоуправления города Костромы.

Органом местного самоуправления города Костромы, в который заявляется об имуществе, найденном на территории города Костромы, является Администрация города Костромы.

2. Нашедший потерянную вещь вправе передать ее на хранение в определенный Администрацией города Костромы орган. Места и порядок хранения находок на территории города Костромы устанавливаются Администрацией города Костромы.

3. Если в течение шести месяцев с момента заявления о находке в Администрацию города Костромы лицо, уполномоченное получить найденную вещь, не будет установлено или само не заявит о своем праве на вещь, нашедший вещь приобретает право собственности на нее.

Если нашедший вещь откажется от приобретения найденной вещи в собственность, Администрация города Костромы вправе обратиться в муниципальную собственность города Костромы. В этом случае уполномоченный орган Администрации осуществляет проведение всех необходимых мероприятий по принятию и оформлению найденной вещи в муниципальную собственность города Костромы.

Дума города Костромы

РЕШЕНИЕ

30 ноября 2017 года

№ 213

Об утверждении Положения о порядке представления сведений об адресах сайтов и (или) страниц сайтов в информационно-телекоммуникационной сети "Интернет", на которых лица, претендующие на замещение должности муниципальной службы города Костромы, и муниципальные служащие города Костромы размещали общедоступную информацию, а также данные, позволяющие их идентифицировать

В соответствии со статьей 15¹ Федерального закона от 2 марта 2007 года № 25-ФЗ "О муниципальной службе в Российской Федерации", во взаимодействии с прокуратурой города Костромы, учитывая соглашение между прокуратурой города Костромы и Думой города Костромы о сотрудничестве в правотворческой сфере № 1 от 1 апреля 2016 года, руководствуясь статьями 29 и 55 Устава города Костромы, Дума города Костромы

РЕШИЛА:

1. Утвердить прилагаемое Положение о порядке представления сведений об адресах сайтов и (или) страниц сайтов в информационно-телекоммуникационной сети "Интернет", на которых лица, претендующие на замещение должности муниципальной службы города Костромы, и муниципальные служащие города Костромы размещали общедоступную информацию, а также данные, позволяющие их идентифицировать.

2. Настоящее решение вступает в силу со дня его официального опубликования.

Глава города Костромы Ю. В. ЖУРИН.

Утверждено решением Думы города Костромы от 30 ноября 2017 года № 213

Положение

о порядке представления сведений об адресах сайтов и (или) страниц сайтов в информационно-телекоммуникационной сети "Интернет", на которых лица, претендующие на замещение должности муниципальной службы города Костромы, и муниципальные служащие города Костромы размещали общедоступную информацию, а также данные, позволяющие их идентифицировать

Статья 1. Общие положения

1. Настоящее Положение определяет порядок представления гражданами, претендующими на замещение должностей муниципальной службы города Костромы (далее – гражданами), муниципальными служащими города Костромы (далее – муниципальными служащими) сведений об адресах сайтов и (или) страниц сайтов в информационно-телекоммуникационной сети "Интернет", на которых граждане, муниципальный служащий размещали общедо-

ступную информацию, а также данные, позволяющие их идентифицировать (далее – сведения).

2. Для целей настоящего Положения понятия "общедоступная информация", "сайт в информационно-телекоммуникационной сети "Интернет", "страница сайта в информационно-телекоммуникационной сети "Интернет" используются в значениях, определенных Федеральным законом от 27 июля 2006 года № 149-ФЗ "Об информации, информационных технологиях и о защите информации".

3. Сведения, представляемые в соответствии с настоящим Положением гражданином и муниципальным служащим, являются сведениями конфиденциального характера, если федеральным законом они не отнесены к сведениям, составляющим государственную тайну.

Статья 2. Представление сведений

Сведения представляются гражданами и муниципальными служащими в кадровую службу органа местного самоуправления города Костромы (далее – орган местного самоуправления) либо должностному лицу, ответственному за ведение кадровой работы, органа местного самоуправления, в котором гражданин претендует на замещение должности муниципальной службы либо в котором муниципальный служащий проходит муниципальную службу.

Статья 3. Отчетный период и сроки представления сведений

1. Гражданин представляет сведения при поступлении на муниципальную службу за три календарных года, предшествующих году поступления на муниципальную службу.

2. Муниципальный служащий представляет сведения ежегодно за календарный год (календарный год исчисляется с 1 января по 31 декабря включительно), предшествующий году представления указанной информации, в срок не позднее 1 апреля года, следующего за отчетным.

Статья 4. Форма представления сведений

1. Сведения представляются по форме, установленной распоряжением Правительства Российской Федерации от 28 декабря 2016 года № 2867-р "Об утверждении формы представления сведений о адресах сайтов и (или) страниц сайтов в информационно-телекоммуникационной сети "Интернет", на которых государственным гражданским служащим или муниципальным служащим, гражданином Российской Федерации, претендующим на замещение должности государственной гражданской службы Российской Федерации или муниципальной службы, размещались общедоступная информация, а также данные, позволяющие его идентифицировать" (далее – форма).

2. Форма может заполняться печатным или рукописным способом.

3. При указании сайта или страницы сайта в форму вносится адрес в информационно-телекоммуникационной сети "Интернет" в соответствии с тем, как он указан в адресной строке.

4. Адреса электронной почты, сервисов мгновенных сообщений (например, ICQ, WhatsApp, Viber, Skype), а также сайтов, связанных с приобретением товаров и услуг, не указываются при заполнении формы.

Статья 5. Условия представления сведений

1. Сайт и (или) страница сайта подлежит(-ат) отражению в форме при соблюдении одновременно следующих условий:

1) на сайте и (или) странице сайта размещалась общедоступная информация;

2) на сайте и (или) странице сайта размещались данные, позволяющие идентифицировать личность муниципального служащего или гражданина.

В качестве данных, позволяющих идентифицировать личность муниципального служащего или гражданина, может выступать совокупность или одно из следующих сведений: фамилия и имя, фотография, место службы (работы).

К сайтам и (или) страницам сайтов в информационно-телекоммуникационной сети "Интернет", подлежащим включению в форму, относятся персональные страницы сайтов социальных сетей, а также блогов, микроблогов, персональные сайты;

3) общедоступная информация размещалась на сайте и (или) странице сайта непосредственно муниципальным служащим или гражданином;

4) указанная информация размещалась на сайте и (или) странице сайта в течение отчетного периода, указанного в статье 3 настоящего Положения.

2. В случае если муниципальным служащим или гражданином в информационно-телекоммуникационной сети "Интернет" не размещались общедоступная информация, а также данные, позволяющие его идентифицировать, форма не заполняется.

3. В случае отсутствия сайтов и (или) страниц сайтов в информационно-телекоммуникационной сети "Интернет", на которых гражданин, муниципальный служащий размещали общедоступную информацию, а также данные, позволяющие их идентифицировать, муниципальный служащий, гражданин уведомляет об этом в письменном виде представителя нанимателя (работодателя) в срок, указанный в статье 3 настоящего Положения.

Статья 6. Состав сведений

1. Представителю нанимателя (работодателю) представляются сведения об адресах сайтов и (или) страниц сайтов в информационно-телекоммуникационной сети "Интернет", на которых гражданин, муниципальный служащий размещали общедоступную информацию, а также данные, позволяющие их идентифицировать.

2. На титульном листе формы в отведенных для заполнения местах указываются:

1) фамилия, имя и отчество (при наличии) лица, заполняющего форму, в именительном падеже полностью, без сокращений в соответствии с паспортом;

2) дата рождения, серия, номер, а также дата выдачи паспорта (последовательной записи данных арабскими цифрами), а также орган, выдавший паспорт;

3) должность, замещаемая муниципальным служащим по состоянию на дату представления сведений в соответствии с правовым актом о назначении и служебным контрактом (трудовым договором (контрактом)) или должность муниципальной службы, на замещение которой претендует гражданин, либо группа должностей муниципальной службы в случае участия гражданина в конкурсе на включение в кадровый резерв органа местного самоуправления;

4) отчетный период, указанный в статье 3 настоящего Положения.

3. Не подлежат представлению муниципальным служащим сведения об адресах сайтов и (или) страниц сайтов в информационно-телекоммуникационной сети "Интернет", на которых общедоступная информация была размещена в рамках исполнения должностных обязанностей муниципального служащего.

Статья 7. Проверка и уточнение сведений

1. Представитель нанимателя (работодатель) определяет муниципального служащего, уполномоченного на обработку общедоступной информации, размещенной гражданами и муниципальными служащими в информационно-телекоммуникационной сети "Интернет", а также проверку достоверности и полноты сведений (далее – уполномоченное лицо).

2. По решению представителя нанимателя (работодателя) уполномоченное лицо осуществляет обработку общедоступной информации, размещенной гражданами и муниципальными служащими в информационно-телекоммуникационной сети "Интернет", а также проверку достоверности и полноты сведений.

3. В случае если гражданин или муниципальный служащий обнаружили, что в представленных ими сведениях не отражены или не полностью отражены какие-либо сведения либо имеются ошибки, они вправе представить уточненные сведения в следующие сроки:

1) муниципальный служащий может представить уточненные сведения в течение одного месяца после окончания срока, указанного в части 2 статьи 3 настоящего Положения.

2) гражданин может представить уточненные сведения в течение одного месяца со дня представления сведений.

Статья 8. Хранение и уничтожение сведений

1. Сведения, представляемые муниципальными служащими, а также информация о результатах проверки достоверности и полноты этих сведений приобщаются к личному делу муниципального служащего.

2. Сведения, представляемые гражданами, а также информация о результатах проверки достоверности и полноты этих сведений, после приема их на муниципальную службу приобщаются к формируемым личным делам муниципальных служащих. В случае если гражданин не был принят на муниципальную службу, поданные им сведения подлежат уничтожению в соответствии с правилами делопроизводства.

Статья 9. Ответственность

1. Непредставление гражданином при поступлении на муниципальную службу либо представление заведомо недостоверных или неполных сведений является основанием для отказа в приеме указанного гражданина на муниципальную службу.

2. Непредставление муниципальным служащим либо представление заведомо недостоверных или неполных сведений является основанием для увольнения его с муниципальной службы.

3. В случае непредставления сведений муниципальным служащим, гражданином либо обнаружения уполномоченным лицом недостоверности и/или неполноты сведений, уполномоченное лицо в срок не позднее 3 дней соответственно со дня, когда в соответствии со статьей 3 настоящего Положения представление таких сведений является обязательным, либо обнаружения недостоверности и/или неполноты таких сведений, уведомляет об этом в письменном виде представителя нанимателя (работодателя).

4. Уполномоченное лицо, виновное в разглашении сведений или их использовании в целях, не предусмотренных законодательством Российской Федерации, несет ответственность в соответствии с законодательством Российской Федерации.

Дума города Костромы

РЕШЕНИЕ

30 ноября 2017 года

№ 216

О награждении Емельяновой Ольги Александровны Почётной грамотой Думы города Костромы

Рассмотрев ходатайство главы Администрации города Костромы В.В. Емца от 16 ноября 2017 года № 24 исх-5766/17, в соответствии с Положением о Почётной грамоте Думы города Костромы, утверждённым решением Думы города Костромы от 28 марта 2013 года № 42, руководствуясь статьями 29 и 55 Устава города Костромы, Дума города Костромы

РЕШИЛА:

1. Наградить Емельянову Ольгу Александровну, ведущего специалиста – юриста Отдела административных органов Администрации города Костромы, Почётной грамотой Думы города Костромы за многолетний добросовестный труд, личный вклад в дело установления общественного порядка, общественной безопасности в городе Костроме и в связи с 55-летием со дня рождения.

2. Настоящее решение вступает в силу со дня его подписания, подлежит официальному опубликованию и размещению на официальном сайте Думы города Костромы в информационно-телекоммуникационной сети "Интернет".

Глава города Костромы Ю. В. ЖУРИН.

Дума города Костромы

РЕШЕНИЕ

30 ноября 2017 года

№ 217

О награждении Зырина Владислава Владимировича Почётной грамотой Думы города Костромы

Рассмотрев ходатайство заместителя генерального директора – директора филиала Публичного акционерного общества "Межрегиональная распределительная сетевая компания Центра" – "Костромаэнерго" Е.А. Смирнова от 9 октября 2017 года, в соответствии с Положением о Почётной грамоте Думы города Костромы, утверждённым решением Думы города Костромы от 28 марта 2013 года № 42, руководствуясь статьями 29 и 55 Устава города Костромы, Дума города Костромы

РЕШИЛА:

1. Наградить Зырина Владислава Владимировича, инженера бригады по диагностике электрооборудования Городского района электрических сетей 1 категории филиала Публичного акционерного общества "Межрегиональная распределительная сетевая компания Центра" – "Костромаэнерго", Почётной грамотой Думы города Костромы за многолетний добросовестный труд, личный вклад в развитие энергетического производства на территории города Костромы и в связи с профессиональным праздником – Днём энергетика.

2. Настоящее решение вступает в силу со дня его подписания, подлежит официальному опубликованию и размещению на официальном сайте Думы города Костромы в информационно-телекоммуникационной сети "Интернет".

Глава города Костромы Ю. В. ЖУРИН.

Дума города Костромы

РЕШЕНИЕ

30 ноября 2017 года

№ 220

О внесении изменений в статью 5 Положения об Управлении муниципальных инспекций Администрации города Костромы

В соответствии с Законом Костромской области от 11 июля 2017 года № 274-6-ЗКО "О внесении изменений в Кодекс Костромской области об административных правонарушениях и признании утратившим силу пункта 2 статьи 1 Закона Костромской области "О внесении изменений в Кодекс Костромской области об административных правонарушениях", руководствуясь статьями 29 и 55 Устава города Костромы, Дума города Костромы

РЕШИЛА:

1. Внести в часть 3 статьи 5 Положения об Управлении муниципальных инспекций

Администрации города Костромы, утвержденного решением Думы города Костромы от 5 сентября 2013 года № 126 (с изменениями, внесенными решениями Думы города Костромы от 30 января 2014 года № 8, от 24 апреля 2015 года № 80, от 29 октября 2015 года № 222, от 1 марта 2017 года № 26, от 27 апреля 2017 года № 57, от 26 октября 2017 года № 167), изменение, дополнив ее пунктами 23, 24 следующего содержания:

"23) соблюдение запрета нарушения общественного порядка, выразившегося в отравлении естественных надобностей человека в не предусмотренных для этого местах;

"24) соблюдение запрета бытового дебоширства."

2. Настоящее решение вступает в силу со дня его подписания и подлежит официальному опубликованию.

Глава города Костромы Ю. В. ЖУРИН.

Дума города Костромы

РЕШЕНИЕ

30 ноября 2017 года

№ 186

О внесении изменений в решение Думы города Костромы от 22 декабря 2016 года № 270 "О бюджете города Костромы на 2017 год и на плановый период 2018 и 2019 годов"

В связи с внесением изменений в доходную и расходную части бюджета города Костромы на 2017 год и плановый период 2018 и 2019 годов, в соответствии с Бюджетным кодексом Российской Федерации, Положением о бюджетном процессе в городе Костроме, утвержденным решением Думы города Костромы от 29 августа 2008 года № 133, руководствуясь статьями 29 и 55 Устава города Костромы, Дума города Костромы

РЕШИЛА:

1. Внести в решение Думы города Костромы от 22 декабря 2016 года № 270 "О бюджете города Костромы на 2017 год и на плановый период 2018 и 2019 годов" (с изменениями, внесенными решением Думы города Костромы от 13 января 2017 года № 1, от 2 февраля 2017 года № 4, от 1 марта 2017 года № 19, от 21 марта 2017 года № 41, от 27 апреля 2017 года № 51, от 1 июня 2017 года № 73, от 6 июля 2017 года № 91, от 9 августа 2017 года № 117, от 31 августа 2017 года № 121, от 28 сентября 2017 года № 138, от 26 октября 2017 года № 162), следующие изменения:

1) в пункте 1:

в подпункте 1 цифры "5 744 394,2" заменить цифрами "5 748 029,2", цифры "2 646 291,6" заменить цифрами "2 650 614,6";

в подпункте 2 цифры "6 052 446,0" заменить цифрами "6 056 081,0";

2) в пункте 10 цифры "17 197,3" заменить цифрами "16 654,3";

3) в пункте 12 цифры "1 319 047,6" заменить цифрами "1 352 692,7";

4) пункт 16 дополнить подпунктом 14 следующего содержания:

"14) управляющим организациям, осуществляющим управление многоквартирными домами, товариществам собственников жилья, жилищным кооперативам на возмещение затрат, связанных с модернизацией или заменой лифтового оборудования, признанного непригодным для эксплуатации, ремонтом лифтовых шахт в многоквартирных домах, расположенных на территории города Костромы";

5) в пункте 23 цифры "247 640,4" заменить цифрами "254 917,1";

6) в приложении 3 "Прогнозируемые доходы бюджета города Костромы на 2017 год по кодам видов доходов, подвидов доходов, классификации операций сектора государственного управления, относящихся к доходам бюджетов" строки:

2 00 00000 00 0000 000	БЕЗВОЗМЕДНЫЕ ПОСТУПЛЕНИЯ	2653498,8
2 02 00000 00 0000 000	Безвозмездные поступления от других бюджетов бюджетной системы Российской Федерации	2646291,6
2 02 10000 00 0000 151	Дотации бюджетам бюджетной системы Российской Федерации	149423,7
2 02 15001 04 0000 151	Дотации бюджетам городских округов на выравнивание бюджетной обеспеченности	67185,0
2 02 15002 04 0000 151	Дотации бюджетам городских округов на поддержку мер по обеспечению сбалансированности бюджетов	80413,7
2 02 19999 04 0000 151	Прочие дотации бюджетам городских округов	1825,0

изложить в следующей редакции:

2 00 00000 00 0000 000	БЕЗВОЗМЕДНЫЕ ПОСТУПЛЕНИЯ	2657133,8
2 02 00000 00 0000 000	Безвозмездные поступления от других бюджетов бюджетной системы Российской Федерации	2650614,6
2 02 10000 00 0000 151	Дотации бюджетам бюджетной системы Российской Федерации	151923,7
2 02 15001 04 0000 151	Дотации бюджетам городских округов на выравнивание бюджетной обеспеченности	67185,0
2 02 15002 04 0000 151	Дотации бюджетам городских округов на поддержку мер по обеспечению сбалансированности бюджетов	82913,7
2 02 19999 04 0000 151	Прочие дотации бюджетам городских округов	1825,0

строку:

2 02 20000 00 0000 151	Субсидии бюджетам бюджетной системы Российской Федерации (межбюджетные субсидии)	641386,1
------------------------	--	----------

изложить в следующей редакции:

2 02 20000 00 0000 151	Субсидии бюджетам бюджетной системы Российской Федерации (межбюджетные субсидии)	643209,1
------------------------	--	----------

строку:

2 02 20216 04 0000 151	Субсидии бюджетам городских округов на осуществление дорожной деятельности в отношении автомобильных дорог общего пользования, а также капитального ремонта и ремонта дворовых территорий многоквартирных домов, проездов к дворовым территориям многоквартирных домов населенных пунктов	351607,6
------------------------	---	----------

изложить в следующей редакции:

2 02 20216 04 0000 151	Субсидии бюджетам городских округов на осуществление дорожной деятельности в отношении автомобильных дорог общего пользования, а также капитального ремонта и ремонта дворовых территорий многоквартирных домов, проездов к дворовым территориям многоквартирных домов населенных пунктов	353430,6
------------------------	---	----------

строки:

2 07 00000 00 0000 180	Прочие безвозмездные поступления	4926,0
2 07 04000 04 0000 180	Прочие безвозмездные поступления в бюджеты городских округов	4926,0
2 07 04010 04 0000 180	Безвозмездные поступления от физических и юридических лиц на финансовое обеспечение дорожной деятельности, в том числе добровольных пожертвований, в отношении автомобильных дорог общего пользования местного значения городских округов	4679,6

изложить в следующей редакции:

2 07 00000 00 0000 180	Прочие безвозмездные поступления	4238,0
2 07 04000 04 0000 180	Прочие безвозмездные поступления в бюджеты городских округов	4238,0
2 07 04010 04 0000 180	Безвозмездные поступления от физических и юридических лиц на финансовое обеспечение дорожной деятельности, в том числе добровольных пожертвований, в отношении автомобильных дорог общего пользования местного значения городских округов	3991,6
строку:		
ВСЕГО ДОХОДОВ		5744394,2
изложить в следующей редакции:		
ВСЕГО ДОХОДОВ		5748029,2

7) приложение 5 "Распределение бюджетных ассигнований на 2017 год по разделам, подразделам классификации расходов бюджетов" изложить в следующей редакции:
"Приложение 5 к решению Думы города Костромы от 22 декабря 2016 года №270 (в редакции решения Думы города Костромы от 30 ноября 2017 года № 186)

Распределение бюджетных ассигнований на 2017 год по разделам, подразделам классификации расходов бюджетов

Наименование раздела, подраздела классификации расходов бюджетов Российской Федерации	Раздел, подраздел	Сумма (тысяч рублей)
1	2	3
Общегосударственные вопросы	0100	364871,8
Функционирование высшего должностного лица субъекта Российской Федерации и муниципального образования	0102	2040,3
Функционирование законодательных (представительных) органов государственной власти и представительных органов муниципальных образований	0103	16388,8
Функционирование Правительства Российской Федерации, высших исполнительных органов государственной власти субъектов Российской Федерации, местных администраций	0104	89998,5
Судебная система	0105	100,5
Обеспечение деятельности финансовых, налоговых и таможенных органов и органов финансового (финансово-бюджетного) надзора	0106	38878,8
Резервные фонды	0111	1810,9
Другие общегосударственные вопросы	0113	215654,0
Национальная безопасность и правоохранительная деятельность	0300	30725,2
Защита населения и территории от чрезвычайных ситуаций природного и техногенного характера, гражданская оборона	0309	30725,2
Национальная экономика	0400	1559104,8
Транспорт	0408	183336,9
Дорожное хозяйство (дорожные фонды)	0409	1352692,7
Другие вопросы в области национальной экономики	0412	23075,2
Жилищно-коммунальное хозяйство	0500	582190,6
Жилищное хозяйство	0501	64075,9
Коммунальное хозяйство	0502	52210,0
Благоустройство	0503	387399,2
Другие вопросы в области жилищно-коммунального хозяйства	0505	78505,5
Образование	0700	2814419,9
Дошкольное образование	0701	1156634,4
Общее образование	0702	1132994,4
Дополнительное образование детей	0703	399875,8
Молодежная политика	0707	28659,6
Другие вопросы в области образования	0709	96255,7
Культура, кинематография	0800	118592,3
Культура	0801	118592,3
Социальная политика	1000	172430,1
Пенсионное обеспечение	1001	11848,0
Социальное обеспечение населения	1003	142408,7
Охрана семьи и детства	1004	18173,4
Физическая культура и спорт	1100	158829,2
Физическая культура	1101	32713,3
Массовый спорт	1102	126115,9
Обслуживание государственного и муниципального долга	1300	254917,1
Обслуживание государственного внутреннего и муниципального долга	1301	254917,1
ИТОГО РАСХОДОВ		6056081,0

8) приложение 7 "Распределение бюджетных ассигнований на 2017 год по целевым статьям (муниципальным программам и непрограммным направлениям деятельности), группам видов расходов классификации расходов бюджетов" изложить в следующей редакции:
"Приложение 7 к решению Думы города Костромы от 22 декабря 2016 года №270 (в редакции решения Думы города Костромы от 30 ноября 2017 года № 186)

Распределение бюджетных ассигнований на 2017 год по целевым статьям (муниципальным программам и непрограммным направлениям деятельности), группам видов расходов классификации расходов бюджетов

Наименование целевой статьи (муниципальных программ и непрограммных направлений деятельности) и группы вида расходов классификации расходов бюджетов	Целевая статья расходов	Группа вида расходов	Сумма (тысяч рублей)
1	2	3	4
Муниципальная программа "Развитие образования, культуры, спорта, физической культуры и совершенствование молодежной политики в городе Костроме"	0100000000		3073985,7

1	2	3	4
Подпрограмма "Развитие дошкольного и общего образования детей"	0110000000		2290151,4
Бюджетные инвестиции в объекты капитального строительства собственности муниципальных образований	0110010210		35000,0
Капитальные вложения в объекты недвижимого имущества государственной (муниципальной) собственности		400	35000,0
Проведение мероприятий для детей и молодежи в сфере дошкольного и общего образования	0110016090		2701,4
Закупка товаров, работ и услуг для обеспечения государственных (муниципальных) нужд		200	825,0
Предоставление субсидий бюджетным, автономным учреждениям и иным некоммерческим организациям		600	1876,4
Обеспечение деятельности дошкольных образовательных организаций	0110020990		571287,7
Предоставление субсидий бюджетным, автономным учреждениям и иным некоммерческим организациям		600	571278,1
Иные бюджетные ассигнования		800	9,6
Проведение капитального ремонта дошкольных образовательных организаций	0110020993		12982,4
Закупка товаров, работ и услуг для обеспечения государственных (муниципальных) нужд		200	12254,7
Иные бюджетные ассигнования		800	727,7
Обеспечение деятельности общеобразовательных организаций	0110021990		197429,9
Предоставление субсидий бюджетным, автономным учреждениям и иным некоммерческим организациям		600	197429,9
Проведение капитального ремонта общеобразовательных организаций	0110021993		5000,0
Закупка товаров, работ и услуг для обеспечения государственных (муниципальных) нужд		200	5000,0
Расходы на питание отдельных категорий обучающихся муниципальных общеобразовательных учреждений	01100S1320		14537,3
Предоставление субсидий бюджетным, автономным учреждениям и иным некоммерческим организациям		600	14537,3
Реализация основных общеобразовательных программ в муниципальных общеобразовательных организациях	0110072030		876712,6
Социальное обеспечение и иные выплаты населению		300	40,5
Предоставление субсидий бюджетным, автономным учреждениям и иным некоммерческим организациям		600	876672,1
Реализация образовательных программ дошкольного образования в муниципальных дошкольных образовательных организациях	0110072100		531864,2
Предоставление субсидий бюджетным, автономным учреждениям и иным некоммерческим организациям		600	531864,2
Мероприятия государственной программы Российской Федерации "Доступная среда" на 2011-2020 годы по созданию в дошкольных образовательных, общеобразовательных организациях, организациях дополнительного образования детей (в том числе в организациях, осуществляющих образовательную деятельность по адаптированным основным общеобразовательным программам) условий для получения детьми-инвалидами качественного образования	011001.0277		1448,9
Предоставление субсидий бюджетным, автономным учреждениям и иным некоммерческим организациям		600	1448,9
Строительство здания муниципального общеобразовательного учреждения города Костромы на 1000 мест на земельном участке, расположенном по адресу: город Кострома, улица Суслева, 8	0110100000		38232,6
Реализация мероприятий по содействию созданию в субъектах Российской Федерации новых мест в общеобразовательных организациях	011011.5203		38232,6
Капитальные вложения в объекты недвижимого имущества государственной (муниципальной) собственности		400	38232,6
Строительство здания дошкольной образовательной организации на 280 мест, по адресу: город Кострома, улица Профсоюзная, 12в	0110400000		1348,8
Строительство объектов социального и производственного комплексов, в том числе объектов общественного назначения, жилья, инфраструктуры за счет средств бюджета города Костромы	01104I.0590		1348,8
Капитальные вложения в объекты недвижимого имущества государственной (муниципальной) собственности		400	1323,7
Иные бюджетные ассигнования		800	25,1
Строительство здания дошкольной образовательной организации на 120 мест, по адресу: город Кострома, проспект Речной, 145	0110700590		611,6

ОФИЦИАЛЬНЫЙ САЙТ ДУМЫ ГОРОДА КОСТРОМЫ www.duma-kostroma.ru

1	2	3	4	1	2	3	4
Строительство объектов социального и производственного комплексов, в том числе объектов общественного назначения, жилья, инфраструктуры за счет средств бюджета города Костромы	011071.0590		611,6	Предоставление субсидий бюджетным, автономным учреждениям и иным некоммерческим организациям		600	42,2
Капитальные вложения в объекты недвижимого имущества государственной (муниципальной) собственности		400	611,6	Строительство физкультурно-оздоровительного комплекса: зала для футбола по адресу г. Кострома, мкр-р Давыдовский-3, д.17	0130200000		92701,0
Выполнение программы "Оказание комплексной медико-социальной и психолого-педагогической помощи детям с расстройствами аутистического спектра и семьям, их воспитывающим, "Мир, открытый для всех" на территории Костромской области на 2017-2018 годы	01100S2170		994,0	Финансовое обеспечение мероприятий федеральной целевой программы "Развитие физической культуры и спорта в Российской Федерации на 2016-2020 годы"	013021.4953		92701,0
Предоставление субсидий бюджетным, автономным учреждениям и иным некоммерческим организациям		600	994,0	Капитальные вложения в объекты недвижимого имущества государственной (муниципальной) собственности		400	92701,0
Подпрограмма "Развитие культуры и туризма в городе Костроме"	0120000000		252826,3	Строительство спортивного зала в комплексе физкультурно-спортивного и культурного досуга по ул. Пятишковой в г. Костроме	0130300000		325,2
Обеспечение деятельности учреждений по внешкольной работе с детьми в сфере культуры	0120023990		134234,0	Строительство объектов социального и производственного комплексов, в том числе объектов общественного назначения, жилья, инфраструктуры за счет средств бюджета города Костромы	013031.0950		325,2
Предоставление субсидий бюджетным, автономным учреждениям и иным некоммерческим организациям		600	134234,0	Капитальные вложения в объекты недвижимого имущества государственной (муниципальной) собственности		400	262,0
Обеспечение деятельности учреждений культуры	0120040990		12214,7	Иные бюджетные ассигнования		800	63,2
Предоставление субсидий бюджетным, автономным учреждениям и иным некоммерческим организациям		600	12214,7	Реконструкция базы гребного спорта, расположенной на земельном участке по адресу: Российская Федерация, Костромская область, город Кострома, проспект Речной, 65 (реконструкция базы гребного спорта МБОУ ДОД г. Костромы "ДЮСШ №9", Речной проспект, 65)	0130500000		33006,1
Обеспечение деятельности музеев и постоянных выставок	0120041990		5745,5	Финансовое обеспечение мероприятий федеральной целевой программы "Развитие физической культуры и спорта в Российской Федерации на 2016-2020 годы"	013051.4953		33006,1
Предоставление субсидий бюджетным, автономным учреждениям и иным некоммерческим организациям		600	5745,5	Капитальные вложения в объекты недвижимого имущества государственной (муниципальной) собственности		400	33006,1
Обеспечение деятельности библиотек	0120042990		45432,0	Строительство универсального зала (физкультурно-оздоровительного комплекса) по адресу: г. Кострома, ул. Бульварная, 6	0130900000		408,8
Предоставление субсидий бюджетным, автономным учреждениям и иным некоммерческим организациям		600	45432,0	Строительство объектов социального и производственного комплексов, в том числе объектов общественного назначения, жилья, инфраструктуры за счет средств бюджета города Костромы	013091.4953		408,8
Обеспечение деятельности театров, цирков, концертных и других организаций исполнительских искусств	0120043990		43708,9	Капитальные вложения в объекты недвижимого имущества государственной (муниципальной) собственности		400	406,8
Предоставление субсидий бюджетным, автономным учреждениям и иным некоммерческим организациям		600	43708,9	Иные бюджетные ассигнования		800	2,0
Государственная поддержка в сфере культуры, кинематографии	0120060850		3736,9	Подпрограмма "Молодое поколение"	0140000000		223560,4
Закупка товаров, работ и услуг для обеспечения государственных (муниципальных) нужд		200	3,0	Премия для поддержки талантливой и социально активной молодежи	0140011010		150,0
Предоставление субсидий бюджетным, автономным учреждениям и иным некоммерческим организациям		600	3733,9	Социальное обеспечение и иные выплаты населению		300	150,0
Обеспечение развития и укрепления материально-технической базы муниципальных домов культуры, поддержка творческой деятельности муниципальных театров в городах с численностью населения до 300 тысяч человек	012001.55811		6736,3	Вознаграждение для участников конкурса "Карьера"	0140011020		70,0
Предоставление субсидий бюджетным, автономным учреждениям и иным некоммерческим организациям		600	6736,3	Социальное обеспечение и иные выплаты населению		300	70,0
Реализация мероприятий, связанных с совершенствованием работы муниципальных учреждений по развитию культуры и художественного образования детей	01200S2140		1018,0	Обеспечение деятельности учреждений в сфере молодежной политики	0140011990		9863,5
Закупка товаров, работ и услуг для обеспечения государственных (муниципальных) нужд		200	1018,0	Предоставление субсидий бюджетным, автономным учреждениям и иным некоммерческим организациям		600	9863,5
Подпрограмма "Развитие физической культуры и спорта в городе Костроме"	0130000000		214463,8	Оздоровление детей	0140012020		7755,9
Обеспечение деятельности учреждений по внешкольной работе с детьми в сфере физической культуры и спорта	0130023990		82534,6	Социальное обеспечение и иные выплаты населению		300	100,0
Предоставление субсидий бюджетным, автономным учреждениям и иным некоммерческим организациям		600	82534,6	Предоставление субсидий бюджетным, автономным учреждениям и иным некоммерческим организациям		600	7655,9
Мероприятия в области физической культуры и спорта	0130087200		5145,9	Гражданская поддержка, денежные премии	0140016091		2736,6
Закупка товаров, работ и услуг для обеспечения государственных (муниципальных) нужд		200	1456,0	Социальное обеспечение и иные выплаты населению		300	1163,0
Социальное обеспечение и иные выплаты населению		300	100,0	Предоставление субсидий бюджетным, автономным учреждениям и иным некоммерческим организациям		600	1573,6
Предоставление субсидий бюджетным, автономным учреждениям и иным некоммерческим организациям		600	3589,9	Ежемесячное пособие молодым специалистам, принятым на работу по полученной специальности в муниципальные образовательные организации города Костромы	0140016092		8280,0
Мероприятия государственной программы Российской Федерации "Доступная среда" на 2011 - 2020 годы по обеспечению доступности приоритетных объектов и услуг в приоритетных сферах жизнедеятельности инвалидов и других маломобильных групп населения	013001.0276		300,0	Социальное обеспечение и иные выплаты населению		300	8280,0
Предоставление субсидий бюджетным, автономным учреждениям и иным некоммерческим организациям		600	300,0	Ежемесячная социальная выплата гражданам, заключившим договор о целевом обучении с муниципальным образовательным учреждением города Костромы	0140016093		1120,0
Софинансирование расходных обязательств органов местного самоуправления, связанных с совершенствованием работы по развитию физической культуры и спорта	01300S1280		42,2	Социальное обеспечение и иные выплаты населению		300	1120,0
				Обеспечение деятельности учреждений по внешкольной работе с детьми в сфере дошкольного и общего образования детей	0140023990		174013,2
				Предоставление субсидий бюджетным, автономным учреждениям и иным некоммерческим организациям		600	174013,2

1	2	3	4
Проведение капитального ремонта муниципальных образовательных организаций дополнительного образования	0140023993		7255,2
Закупка товаров, работ и услуг для обеспечения государственных (муниципальных) нужд		200	7255,2
Муниципальная премия имени академика Д. С. Лихачева	0140092038		47,0
Социальное обеспечение и иные выплаты населению		300	47,0
Мероприятия государственной программы Российской Федерации "Доступная среда" на 2011-2020 годы по созданию в дошкольных образовательных, общеобразовательных организациях, организациях дополнительного образования детей (в том числе в организациях, осуществляющих образовательную деятельность по адаптированным основным общеобразовательным программам) условий для получения детьми-инвалидами качественного образования	0140010277		1448,8
Предоставление субсидий бюджетным, автономным учреждениям и иным некоммерческим организациям		600	1448,8
Организация отдыха детей в каникулярное время	0140081020		10820,2
Предоставление субсидий бюджетным, автономным учреждениям и иным некоммерческим организациям		600	10820,2
Отдельные мероприятия	0190000000		92983,8
Обеспечение деятельности учреждений, обеспечивающих предоставление услуг в сфере образования	0190015990		19206,1
Предоставление субсидий бюджетным, автономным учреждениям и иным некоммерческим организациям		600	19206,1
Приведение образовательных организаций в соответствии с требованиями технического регламента	0190016091		2268,8
Закупка товаров, работ и услуг для обеспечения государственных (муниципальных) нужд		200	2268,8
Участие в семинарах, конференциях, обучение на курсах	0190016092		885,0
Закупка товаров, работ и услуг для обеспечения государственных (муниципальных) нужд		200	585,0
Предоставление субсидий бюджетным, автономным учреждениям и иным некоммерческим организациям		600	300,0
Центральный аппарат	0190020400		22767,1
Расходы на выплаты персоналу в целях обеспечения выполнения функций государственными (муниципальными) органами, казенными учреждениями, органами управления государственными внебюджетными фондами		100	22202,3
Закупка товаров, работ и услуг для обеспечения государственных (муниципальных) нужд		200	549,8
Иные бюджетные ассигнования		800	15,0
Обеспечение деятельности централизованных бухгалтерий	0190062990		47856,8
Расходы на выплаты персоналу в целях обеспечения выполнения функций государственными (муниципальными) органами, казенными учреждениями, органами управления государственными внебюджетными фондами		100	44720,4
Закупка товаров, работ и услуг для обеспечения государственных (муниципальных) нужд		200	3092,2
Иные бюджетные ассигнования		800	44,2
Муниципальная программа "Обеспечение качественным жильем и услугами жилищно-коммунального хозяйства населения города Костромы"	0200000000		287785,8
Подпрограмма "Улучшение состояния жилищного фонда города Костромы"	0210000000		42186,7
Ремонт жилых помещений ветеранам Великой Отечественной войны	0210011010		103,0
Закупка товаров, работ и услуг для обеспечения государственных (муниципальных) нужд		200	73,2
Предоставление субсидий бюджетным, автономным учреждениям и иным некоммерческим организациям		600	29,8
Выплаты на ремонт жилых помещений ветеранам Великой Отечественной войны	0210011011		756,8
Социальное обеспечение и иные выплаты населению		300	756,8
Текущий ремонт и содержание жилищного фонда	0210011020		15107,5
Закупка товаров, работ и услуг для обеспечения государственных (муниципальных) нужд		200	4605,0
Иные бюджетные ассигнования		800	10502,5
Капитальный ремонт государственного жилищного фонда субъектов Российской Федерации и муниципального жилищного фонда	0210012020		26219,4
Закупка товаров, работ и услуг для обеспечения государственных (муниципальных) нужд		200	25013,1
Предоставление субсидий бюджетным, автономным учреждениям и иным некоммерческим организациям		600	325,0
Иные бюджетные ассигнования		800	881,3

1	2	3	4
Подпрограмма "Повышение качества и доступности коммунальных и бытовых услуг для населения города Костромы"	0220000000		89084,1
Возмещение затрат, связанных с выполнением работ по реконструкции систем теплоснабжения и ГВС многоквартирных домов	0220015150		1700,0
Иные бюджетные ассигнования		800	1700,0
Частичное возмещение затрат, связанных с выполнением работ по реконструкции систем горячего водоснабжения многоквартирных домов	0220015170		1000,0
Иные бюджетные ассигнования		800	1000,0
Возмещение затрат, связанных с выполнением работ по капитальному ремонту паружных систем горячего водоснабжения с целью обеспечения циркуляции воды в сетях горячего водоснабжения	0220015180		11400,0
Иные бюджетные ассигнования		800	11400,0
Частичная оплата населению стоимости услуг по отоплению и горячему водоснабжению	0220061410		74984,1
Иные бюджетные ассигнования		800	74984,1
Подпрограмма "Обеспечение жильем населения города Костромы"	0250000000		79929,5
Приобретение квартир для муниципальных нужд	0250013010		4906,2
Капитальные вложения в объекты недвижимого имущества государственной (муниципальной) собственности		400	4694,8
Иные бюджетные ассигнования		800	211,4
Мероприятия подпрограммы "Обеспечение жильем молодых семей" федеральной целевой программы "Жилище" на 2015-2020 годы	0250010203		52364,3
Социальное обеспечение и иные выплаты населению		300	52364,3
Предоставление жилых помещений детям-сиротам и детям, оставшимся без попечения родителей, лицам из их числа по договорам найма специализированных жилых помещений	0250010820		18344,2
Расходы на выплаты персоналу в целях обеспечения выполнения функций государственными (муниципальными) органами, казенными учреждениями, органами управления государственными внебюджетными фондами		100	165,5
Закупка товаров, работ и услуг для обеспечения государственных (муниципальных) нужд		200	5,3
Капитальные вложения в объекты недвижимого имущества государственной (муниципальной) собственности		400	18173,4
Реализация мероприятий ведомственной целевой программы "Обеспечение жильем молодых семей на 2016-2018 годы"	0250082160		1165,5
Социальное обеспечение и иные выплаты населению		300	1165,5
Обеспечение мероприятий по переселению граждан из аварийного жилищного фонда, в том числе переселению граждан из аварийного жилищного фонда с учетом необходимости развития малоэтажного жилищного строительства, предоставляемые за счет средств областного бюджета	0250089602		3149,3
Капитальные вложения в объекты недвижимого имущества государственной (муниципальной) собственности		400	3149,3
Отдельные мероприятия	0290000000		76585,5
Бюджетные инвестиции в объекты капитального строительства собственности муниципальных образований	0290010210		4000,0
Капитальные вложения в объекты недвижимого имущества государственной (муниципальной) собственности		400	4000,0
Строительство и реконструкция линейных объектов обустройства автомобильных дорог, инженерно-строительных объектов для муниципальных нужд	0290010510		22392,4
Закупка товаров, работ и услуг для обеспечения государственных (муниципальных) нужд		200	22260,5
Иные бюджетные ассигнования		800	131,9
Возмещение некоммерческим организациям сумм арендной платы за земельные участки, предоставленные для использования в целях многоэтажного жилищного строительства	0290011020		12418,0
Предоставление субсидий бюджетным, автономным учреждениям и иным некоммерческим организациям		600	12418,0
Возмещение разницы в тарифах на услуги бань и прачечных	0290015040		7000,0
Иные бюджетные ассигнования		800	7000,0
Центральный аппарат	0290020400		24015,1
Расходы на выплаты персоналу в целях обеспечения выполнения функций государственными (муниципальными) органами, казенными учреждениями, органами управления государственными внебюджетными фондами		100	23111,9
Закупка товаров, работ и услуг для обеспечения государственных (муниципальных) нужд		200	898,2
Иные бюджетные ассигнования		800	5,0
Выплаты гражданам по договорам пожизненного содержания	0290061340		1489,9

1	2	3	4
Социальное обеспечение и иные выплаты населению		300	1489,9
Возмещение расходов по договорам пожизненного содержания	0290061350		295,4
Социальное обеспечение и иные выплаты населению		300	295,4
Учет муниципальных жилых помещений	0290092039		258,1
Закупка товаров, работ и услуг для обеспечения государственных (муниципальных) нужд		200	222,3
Иные бюджетные ассигнования		800	35,8
Софинансирование расходных обязательств муниципальных образований, возникших при реализации проектов развития, основанных на общественных инициативах, в номинации "Местные инициативы"	02900S1300		4716,6
Закупка товаров, работ и услуг для обеспечения государственных (муниципальных) нужд		200	4716,6
Муниципальная программа "Благоустройство и безопасность дорожного движения на территории города Костромы"	0300000000		1669723,8
Подпрограмма "Содержание, ремонт и строительство автомобильных дорог общего пользования города Костромы"	0310000000		1350600,8
Строительство и реконструкция линейных объектов обустройства автомобильных дорог, инженерно-строительных объектов для муниципальных нужд	0310010510		15069,1
Закупка товаров, работ и услуг для обеспечения государственных (муниципальных) нужд		200	14662,5
Иные бюджетные ассигнования		800	406,6
Содержание и ремонт автомобильных дорог общего пользования	0310011521		544394,2
Расходы на оплату персоналу в целях обеспечения выполнения функций государственными (муниципальными) органами, казенными учреждениями, органами управления государственными внебюджетными фондами		100	143222,9
Закупка товаров, работ и услуг для обеспечения государственных (муниципальных) нужд		200	384683,8
Иные бюджетные ассигнования		800	16487,5
Устройство пешеходных ограждений	0310011522		792,6
Закупка товаров, работ и услуг для обеспечения государственных (муниципальных) нужд		200	792,6
Финансовое обеспечение дорожной деятельности за счет средств резервного фонда Правительства Российской Федерации	0310053901		414800,0
Закупка товаров, работ и услуг для обеспечения государственных (муниципальных) нужд		200	414800,0
Мероприятия государственной программы Российской Федерации "Доступная среда" на 2011-2020 годы по обеспечению доступности приоритетных объектов и услуг в приоритетных сферах жизнедеятельности инвалидов и других маломобильных групп населения	0310010276		1050,1
Закупка товаров, работ и услуг для обеспечения государственных (муниципальных) нужд		200	1050,1
Проектирование, строительство (реконструкция), капитальный ремонт и ремонт автомобильных дорог общего пользования населенных пунктов	0310011180		46089,2
Закупка товаров, работ и услуг для обеспечения государственных (муниципальных) нужд		200	46089,2
Проектирование, строительство (реконструкция), капитальный ремонт и ремонт автомобильных дорог общего пользования населенных пунктов	03100S1180		316617,2
Расходы на оплату персоналу в целях обеспечения выполнения функций государственными (муниципальными) органами, казенными учреждениями, органами управления государственными внебюджетными фондами		100	4377,9
Закупка товаров, работ и услуг для обеспечения государственных (муниципальных) нужд		200	312239,3
Строительство (реконструкция), капитальный ремонт, содержание автомобильных дорог общего пользования местного значения, в том числе формирование муниципальных дорожных фондов	03100S1190		4925,3
Закупка товаров, работ и услуг для обеспечения государственных (муниципальных) нужд		200	4925,3
Софинансирование расходных обязательств муниципальных образований, возникших при реализации проектов развития городского округа, основанных на местных инициативах за счет средств бюджета города Костромы	03100S1300		2667,0
Закупка товаров, работ и услуг для обеспечения государственных (муниципальных) нужд		200	2667,0
Строительство автомобильной дороги общего пользования местного значения города Костромы, имеющей местоположение: Костромская область, город Кострома, продолжение улицы Зеленой до поселка Нового	0311000000		4196,1
Проектирование, строительство (реконструкция), капитальный ремонт и ремонт автомобильных дорог общего пользования населенных пунктов	03110S1180		4196,1

1	2	3	4
Капитальные вложения в объекты недвижимого имущества государственной (муниципальной) собственности		400	4196,1
Подпрограмма "Обеспечение паружного освещения в городе Костроме"	0320000000		84485,8
Строительство и реконструкция линейных объектов обустройства автомобильных дорог, инженерно-строительных объектов для муниципальных нужд	0320010510		936,5
Закупка товаров, работ и услуг для обеспечения государственных (муниципальных) нужд		200	864,3
Иные бюджетные ассигнования		800	72,2
Уличное освещение	0320061000		83549,3
Закупка товаров, работ и услуг для обеспечения государственных (муниципальных) нужд		200	82218,3
Иные бюджетные ассигнования		800	1331,0
Подпрограмма "Благоустройство и озеленение города Костромы"	0330000000		188449,1
Обеспечение деятельности подведомственных учреждений	0330029900		6800,0
Предоставление субсидий бюджетным, автономным учреждениям и иным некоммерческим организациям		600	6800,0
Озеленение	0330063000		76354,0
Расходы на выплаты персоналу в целях обеспечения выполнения функций государственными (муниципальными) органами, казенными учреждениями, органами управления государственными внебюджетными фондами		100	35153,8
Закупка товаров, работ и услуг для обеспечения государственных (муниципальных) нужд		200	39468,0
Иные бюджетные ассигнования		800	1732,2
Прочие мероприятия	0330065030		14431,7
Закупка товаров, работ и услуг для обеспечения государственных (муниципальных) нужд		200	13694,5
Иные бюджетные ассигнования		800	737,2
Организация общественных работ	0330065040		14968,1
Расходы на оплату персоналу в целях обеспечения выполнения функций государственными (муниципальными) органами, казенными учреждениями, органами управления государственными внебюджетными фондами		100	9918,6
Закупка товаров, работ и услуг для обеспечения государственных (муниципальных) нужд		200	4661,0
Иные бюджетные ассигнования		800	388,5
Организация работ по сбору, вывозу твердых коммунальных отходов и содержанию контейнерных площадок	0330065060		75252,9
Закупка товаров, работ и услуг для обеспечения государственных (муниципальных) нужд		200	75114,7
Иные бюджетные ассигнования		800	138,2
Организация проведения мероприятий по предупреждению и ликвидации болезней животных, их лечению, защите населения от болезней, общих для человека и животных, за исключением вопросов, решение которых отнесено к ведению Российской Федерации	0330072110		512,2
Предоставление субсидий бюджетным, автономным учреждениям и иным некоммерческим организациям		600	512,2
Софинансирование расходных обязательств по решению отдельных вопросов местного значения	03300S1040		130,2
Закупка товаров, работ и услуг для обеспечения государственных (муниципальных) нужд		200	130,2
Подпрограмма "Содержание мест погребений"	0340000000		20171,6
Содержание кладбищ	0340064010		20171,6
Расходы на выплаты персоналу в целях обеспечения выполнения функций государственными (муниципальными) органами, казенными учреждениями, органами управления государственными внебюджетными фондами		100	11144,6
Закупка товаров, работ и услуг для обеспечения государственных (муниципальных) нужд		200	8926,0
Иные бюджетные ассигнования		800	101,0
Подпрограмма "Благоустройство дворовых территорий"	0350000000		1675,0
Мероприятия по благоустройству дворовых территорий	0350095090		1675,0
Закупка товаров, работ и услуг для обеспечения государственных (муниципальных) нужд		200	1604,2
Иные бюджетные ассигнования		800	70,8
Отдельные мероприятия	0390000000		24341,5
Мероприятия по временному ограничению движения транспортных средств по дорогам города Костромы на период неблагоприятных погодных условий	0390011520		38,0
Закупка товаров, работ и услуг для обеспечения государственных (муниципальных) нужд		200	38,0
Обеспечение деятельности подведомственных учреждений	0390029900		24303,5

Администрация города Костромы

ПОСТАНОВЛЕНИЕ

6 декабря 2017 года

№ 3184

О присуждении премий победителям тематического конкурса «Лучший проект проведения для органов территориального общественного самоуправления города Костромы новогодних мероприятий»

В соответствии с пунктами 6.1, 6.2 Положения о тематическом конкурсе «Лучший проект проведения для органов территориального общественного самоуправления города Костромы новогодних мероприятий», утвержденного постановлением Администрации города Костромы от 9 ноября 2017 года № 2941, на основании протокола заседания комиссии по определению кандидатур на присуждение премии тематического конкурса органам территориального общественного самоуправления на 2017 год от 23 ноября 2017 года № 1, руководствуясь статьями 42, 44, частью 1 статьи 57 Устава города Костромы,

ПОСТАНОВЛЯЮ:

1. Наградить премиями следующих победителей тематического конкурса «Лучший проект проведения для органов территориального общественного самоуправления города Костромы новогодних мероприятий»:

1.1. в номинации «Лучший проект проведения новогодних мероприятий для органа территориального общественного самоуправления города Костромы в пределах одного дома»:

1.1.1. Омельченко Любовь Николаевну, председателя совета территориального общественного самоуправления «Фестивальный» - премией первой степени в размере 10 000 рублей;

1.1.2. Голубеву Ларису Николаевну, председателя совета территориального общественного самоуправления «Дом № 92 по Речному проспекту» - премией второй степени в размере 9 000 рублей;

1.1.3. Иванову Ольгу Юрьевну, председателя совета территориального общественного самоуправления «Дом № 11 по улице 2-я Дорожная» - премией третьей степени в размере 8 000 рублей;

1.1.4. Канину Нелли Кирилловну, председателя совета территориального общественного самоуправления «Дом № 78 по улице Свердлова» - поощрительной премией в размере 6 000 рублей;

1.1.5. Фёдорову Веру Анатольевну, председателя совета территориального общественного самоуправления «Дом № 24а по улице Козуева» - поощрительной премией в размере 6 000 рублей;

1.1.6. Белясину Татьяну Петровну, председателя совета территориального общественного самоуправления «Дом № 7 по улице Терешковой» - поощрительной премией в размере 6 000 рублей;

1.1.7. Белову Валентину Витальевну, председателя совета территориального общественного самоуправления «Дом № 11 по улице Машиностроителей» - поощрительной премией в размере 6 000 рублей.

1.2. в номинации «Лучший проект проведения новогодних мероприятий для органа территориального общественного самоуправления города Костромы в пределах группы домов, микрорайона, иных территорий проживания граждан с численностью до одной тысячи участников»:

1.2.1. Евстигнееву Светлану Владимировну, председателя совета территориального общественного самоуправления «Некрасовское» - премией первой степени в размере 17 000 рублей;

1.2.2. Лебедеву Наталию Борисовну, председателя совета территориального общественного самоуправления «Андреевская слобода» - премией второй степени в размере 15 000 рублей;

1.2.3. Чеканову Людмилу Юрьевну, председателя совета территориального общественного самоуправления «Поселок Кустово» - премией третьей степени в размере 14 000 рублей;

1.2.4. Потапову Надежду Александровну, председателя совета территориального общественного самоуправления «Посадский» - поощрительной премией в размере 10 000 рублей;

1.2.5. Кузнецову Надежду Михайловну, председателя совета территориального общественного самоуправления «Посошниково» - поощрительной премией в размере 10 000 рублей;

1.2.6. Макаренко Ирину Павловну, председателя совета территориального общественного самоуправления «Пантусово» - поощрительной премией в размере 10 000 рублей;

1.2.7. Сергееву Татьяну Николаевну, председателя совета территориального общественного самоуправления «Михалевский» - поощрительной премией в размере 10 000 рублей;

1.2.8. Жиркова Виталия Александровича, председателя совета территориального общественного самоуправления «Козелино» - поощрительной премией в размере 10 000 рублей;

1.2.9. Старуна Андрея Петровича, председателя совета территориального общественного самоуправления «Татарская слобода» - поощрительной премией в размере 10 000 рублей.

1.3. в номинации «Лучший проект проведения новогодних мероприятий для органа территориального общественного самоуправления города Костромы в пределах группы домов, микрорайона, иных территорий проживания граждан с численностью от одной тысячи и более участников»:

1.3.1. Ковалёву Ирину Германовну, председателя совета территориального общественного самоуправления «Юбилейный» - премией первой степени в размере 29 000 рублей;

1.3.2. Кудряшову Татьяну Александровну, председателя совета территориального общественного самоуправления «Селище» - премией второй степени в размере 28 000 рублей;

1.3.3. Макарова Сергея Сергеевича, председателя совета территориального общественного самоуправления «Заволжские родники» - премией третьей степени в размере 26 000 рублей;

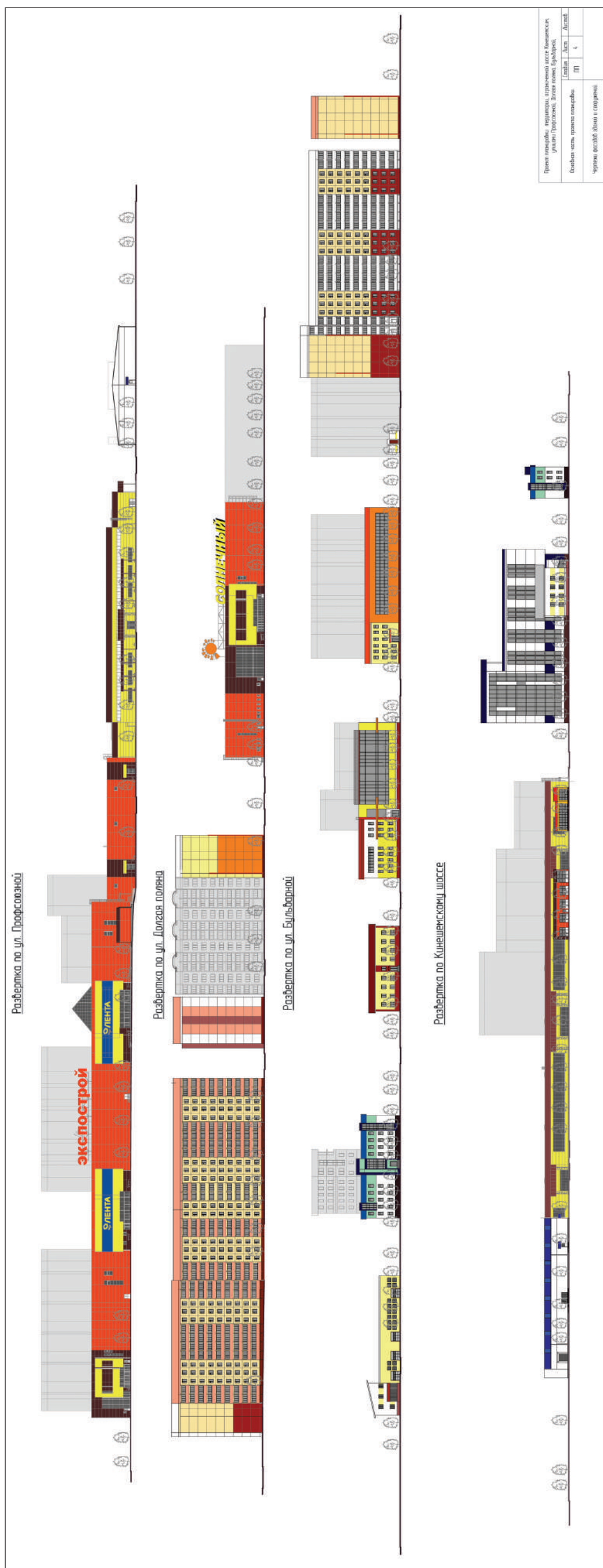
1.3.4. Еремина Вячеслава Валентиновича, председателя совета территориального общественного самоуправления «Ипатьевская слобода» - поощрительной премией в размере 20 000 рублей;

1.3.5. Полякову Елену Сергеевну, председателя совета территориального общественного самоуправления «Черноречье» - поощрительной премией в размере 20 000 рублей;

1.3.6. Горюнову Наталью Николаевну, председателя совета территориального общественного самоуправления «Малышково» - поощрительной премией в размере 20 000 рублей.

2. Начальнику Бухгалтерско-финансового отдела Администрации города Костромы О. В. Потаповой обеспечить выдачу премий лицам, указанным в пункте 1 настоящего постановления.

3. Настоящее постановление вступает в силу со дня его подписания, подлежит официальному опубликованию и размещению на официальном сайте Администрации города Костромы в информационно-телекоммуникационной сети «Интернет».

Глава Администрации города Костромы **В.В. ЕМЕЦ.**

1	2	3	4
Расходы на выплаты персоналу в целях обеспечения выполнения функций государственными (муниципальными) органами, казенными учреждениями, органами управления государственными внебюджетными фондами		100	21341,3
Закупка товаров, работ и услуг для обеспечения государственных (муниципальных) нужд		200	2712,2
Иные бюджетные ассигнования		800	250,0
Муниципальная программа "Развитие территорий города Костромы"	0400000000		2682,1
Отдельные мероприятия	0490000000		2682,1
Мероприятия в области строительства, архитектуры и градостроительства	0490013800		2682,1
Закупка товаров, работ и услуг для обеспечения государственных (муниципальных) нужд		200	2630,1
Иные бюджетные ассигнования		800	52,0
Муниципальная программа "Развитие экономики города Костромы"	0600000000		1000,0
Подпрограмма "Содействие развитию малого и среднего предпринимательства на территории города Костромы"	0620000000		1000,0
Возмещение части затрат субъектам малого и среднего предпринимательства, связанных с уплатой процентов по банковским кредитам	0620095063		920,0
Иные бюджетные ассигнования		800	920,0
Возмещение части затрат на обучение или повышение квалификации субъектов малого и среднего предпринимательства и их сотрудников, осуществляющих деятельность в приоритетных направлениях для города Костромы	0620095065		80,0
Иные бюджетные ассигнования		800	80,0
Муниципальная программа "Развитие городского пассажирского транспорта"	0700000000		123911,1
Выполнение работ по осуществлению регулярных перевозок пассажиров и багажа предприятиями электрического транспорта	0700011711		44545,2
Закупка товаров, работ и услуг для обеспечения государственных (муниципальных) нужд		200	44545,2
Возмещение недополученных доходов в связи с осуществлением пассажирских перевозок на автомобильном транспорте	0700011720		12753,7
Иные бюджетные ассигнования		800	12753,7
Приобретение подвижного состава для обеспечения пассажирских перевозок	0700011721		25769,4
Закупка товаров, работ и услуг для обеспечения государственных (муниципальных) нужд		200	24549,7
Иные бюджетные ассигнования		800	1219,7
Выполнение работ по осуществлению регулярных перевозок пассажиров и багажа автомобильным транспортом	0700011722		21625,1
Закупка товаров, работ и услуг для обеспечения государственных (муниципальных) нужд		200	21625,1
Изготовление, реализация проездных билетов и маршрутной документации	0700011750		2829,0
Закупка товаров, работ и услуг для обеспечения государственных (муниципальных) нужд		200	2829,0
Центральный аппарат	0700020400		8207,0
Расходы на выплаты персоналу в целях обеспечения выполнения функций государственными (муниципальными) органами, казенными учреждениями, органами управления государственными внебюджетными фондами		100	7903,6
Закупка товаров, работ и услуг для обеспечения государственных (муниципальных) нужд		200	286,9
Иные бюджетные ассигнования		800	16,5
Осуществление отдельных государственных полномочий Костромской области по предоставлению мер социальной поддержки отдельным категориям граждан на маршрутах регулярных перевозок пассажиров и багажа автомобильным транспортом и городским наземным электрическим транспортом городского сообщения на территории Костромской области	0700072130		8181,7
Закупка товаров, работ и услуг для обеспечения государственных (муниципальных) нужд		200	8181,7
Муниципальная программа "Безопасный город Кострома"	0800000000		72352,3
Подпрограмма "Профилактика правонарушений и укрепление системы общественной безопасности и регистрационного учета граждан на территории города Костромы"	0810000000		23031,9
Обеспечение деятельности подведомственных учреждений	0810029900		21494,7
Расходы на выплаты персоналу в целях обеспечения выполнения функций государственными (муниципальными) органами, казенными учреждениями, органами управления государственными внебюджетными фондами		100	17284,6
Закупка товаров, работ и услуг для обеспечения государственных (муниципальных) нужд		200	3910,1
Иные бюджетные ассигнования		800	300,0
Мероприятия по охране объектов	0810029910		1300,0

1	2	3	4
Закупка товаров, работ и услуг для обеспечения государственных (муниципальных) нужд		200	1300,0
Частичная компенсация расходов на оплату жилых помещений и коммунальных услуг лицам, являющимся народными дружинниками и принимающим активное участие в охране общественного порядка	0810061360		186,8
Закупка товаров, работ и услуг для обеспечения государственных (муниципальных) нужд		200	1,8
Социальное обеспечение и иные выплаты населению		300	185,0
Конкурс "Лучший народный дружинник города Костромы"	0810092030		50,4
Закупка товаров, работ и услуг для обеспечения государственных (муниципальных) нужд		200	0,4
Социальное обеспечение и иные выплаты населению		300	50,0
Отдельные мероприятия	0890000000		49320,4
Обеспечение деятельности подведомственных учреждений	0890012990		30720,0
Расходы на выплаты персоналу в целях обеспечения выполнения функций государственными (муниципальными) органами, казенными учреждениями, органами управления государственными внебюджетными фондами		100	23624,0
Закупка товаров, работ и услуг для обеспечения государственных (муниципальных) нужд		200	5616,1
Иные бюджетные ассигнования		800	1479,9
Центральный аппарат	0890020400		14386,6
Расходы на выплаты персоналу в целях обеспечения выполнения функций государственными (муниципальными) органами, казенными учреждениями, органами управления государственными внебюджетными фондами		100	14082,1
Закупка товаров, работ и услуг для обеспечения государственных (муниципальных) нужд		200	301,5
Иные бюджетные ассигнования		800	3,0
Осуществление государственных полномочий по составлению протоколов об административных правонарушениях	0890072090		664,1
Закупка товаров, работ и услуг для обеспечения государственных (муниципальных) нужд		200	664,1
Расходы на обеспечение деятельности подведомственных учреждений	0890093990		3549,7
Предоставление субсидий бюджетным, автономным учреждениям и иным некоммерческим организациям		600	3549,7
Муниципальная программа "Управление муниципальными финансами и муниципальным долгом города Костромы"	0900000000		284330,8
Подпрограмма "Осуществление бюджетного процесса на территории города Костромы"	0910000000		29544,8
Центральный аппарат	0910020400		29544,8
Расходы на выплаты персоналу в целях обеспечения выполнения функций государственными (муниципальными) органами, казенными учреждениями, органами управления государственными внебюджетными фондами		100	25991,8
Закупка товаров, работ и услуг для обеспечения государственных (муниципальных) нужд		200	3508,0
Иные бюджетные ассигнования		800	45,0
Подпрограмма "Управление муниципальным долгом города Костромы"	0920000000		254786,0
Процентные платежи по муниципальному долгу	0920065030		254786,0
Обслуживание государственного (муниципального) долга		700	254786,0
Муниципальная программа "Совершенствование муниципального управления и развитие механизмов поддержки инициатив населения в решении актуальных проблем (вопросов) городского сообщества"	1000000000		219539,6
Подпрограмма "Создание условий для повышения эффективности муниципального управления"	1010000000		106074,0
Центральный аппарат	1010020400		7559,3
Закупка товаров, работ и услуг для обеспечения государственных (муниципальных) нужд		200	7559,3
Расходы на обеспечение деятельности подведомственных учреждений	1010093990		98514,7
Расходы на выплаты персоналу в целях обеспечения выполнения функций государственными (муниципальными) органами, казенными учреждениями, органами управления государственными внебюджетными фондами		100	57424,0
Закупка товаров, работ и услуг для обеспечения государственных (муниципальных) нужд		200	39176,1
Иные бюджетные ассигнования		800	1914,6
Подпрограмма "Развитие муниципальной службы в Администрации города Костромы"	1020000000		12213,1
Центральный аппарат	1020020400		365,1

ОФИЦИАЛЬНЫЙ САЙТ ДУМЫ ГОРОДА КОСТРОМЫ www.duma-kostroma.ru

1	2	3	4
Расходы на выплаты персоналу в целях обеспечения выполнения функций государственными (муниципальными) органами, казенными учреждениями, органами управления государственными внебюджетными фондами		100	20,0
Закупка товаров, работ и услуг для обеспечения государственных (муниципальных) нужд		200	345,1
Доходы к пенсиям муниципальным служащим	1020049100		11848,0
Закупка товаров, работ и услуг для обеспечения государственных (муниципальных) нужд		200	60,5
Социальное обеспечение и иные выплаты населению		300	11787,5
Подпрограмма "Развитие механизмов поддержки инициатив населения в решении актуальных проблем (вопросов) городского сообщества"	1030000000		4011,6
Частичная компенсация расходов на оплату жилых помещений и коммунальных услуг председателям коллегиальных органов территориального общественного самоуправления	1030061310		200,0
Закупка товаров, работ и услуг для обеспечения государственных (муниципальных) нужд		200	2,0
Социальное обеспечение и иные выплаты населению		300	198,0
Меры социальной поддержки участникам общественных объединений ветеранов	1030061430		402,0
Закупка товаров, работ и услуг для обеспечения государственных (муниципальных) нужд		200	2,0
Социальное обеспечение и иные выплаты населению		300	400,0
Муниципальные премии города Костромы в области территориального общественного самоуправления	1030092033		301,5
Закупка товаров, работ и услуг для обеспечения государственных (муниципальных) нужд		200	1,5
Социальное обеспечение и иные выплаты населению		300	300,0
Денежное вознаграждение по итогам тематических конкурсов участникам территориального общественного самоуправления	1030092034		1206,1
Закупка товаров, работ и услуг для обеспечения государственных (муниципальных) нужд		200	6,1
Социальное обеспечение и иные выплаты населению		300	1200,0
Городской конкурс "Костромские дворики"	1030092035		402,0
Закупка товаров, работ и услуг для обеспечения государственных (муниципальных) нужд		200	2,0
Социальное обеспечение и иные выплаты населению		300	400,0
Субсидии социально-ориентированным некоммерческим организациям, реализующим проекты и программы по направлениям, определенным постановлением Администрации города Костромы в целях возмещения части затрат, возникающих в связи с реализацией указанных проектов и программ	1030092036		1500,0
Предоставление субсидий бюджетным, автономным учреждениям и иным некоммерческим организациям		600	1500,0
Отдельные мероприятия	1090000000		97240,9
Центральный аппарат	1090020400		77831,9
Расходы на выплаты персоналу в целях обеспечения выполнения функций государственными (муниципальными) органами, казенными учреждениями, органами управления государственными внебюджетными фондами		100	74560,8
Закупка товаров, работ и услуг для обеспечения государственных (муниципальных) нужд		200	3269,8
Иные бюджетные ассигнования		800	1,3
Меры социальной поддержки Почетным гражданам города Костромы	1090061320		1115,9
Закупка товаров, работ и услуг для обеспечения государственных (муниципальных) нужд		200	5,9
Социальное обеспечение и иные выплаты населению		300	1110,0
Стипендия Администрации города Костромы имени П. С. Тихомирова	1090061330		48,0
Социальное обеспечение и иные выплаты населению		300	48,0
Осуществление государственных полномочий в области архивного дела	1090072050		570,2
Расходы на выплаты персоналу в целях обеспечения выполнения функций государственными (муниципальными) органами, казенными учреждениями, органами управления государственными внебюджетными фондами		100	15,8
Закупка товаров, работ и услуг для обеспечения государственных (муниципальных) нужд		200	554,4
Осуществление государственных полномочий по решению вопросов в сфере трудовых отношений	1090072060		932,9

1	2	3	4
Расходы на выплаты персоналу в целях обеспечения выполнения функций государственными (муниципальными) органами, казенными учреждениями, органами управления государственными внебюджетными фондами		100	932,9
Осуществление государственных полномочий по образованию и организации деятельности комиссий по делам несовершеннолетних и защите их прав	1090072070		2533,2
Расходы на выплаты персоналу в целях обеспечения выполнения функций государственными (муниципальными) органами, казенными учреждениями, органами управления государственными внебюджетными фондами		100	2533,2
Осуществление государственных полномочий по организации деятельности административных комиссий	1090072080		943,0
Расходы на выплаты персоналу в целях обеспечения выполнения функций государственными (муниципальными) органами, казенными учреждениями, органами управления государственными внебюджетными фондами		100	943,0
Прочие обязательства, связанные с исполнением функций органов местного самоуправления	1090092031		13120,0
Закупка товаров, работ и услуг для обеспечения государственных (муниципальных) нужд		200	962,5
Социальное обеспечение и иные выплаты населению		300	650,0
Иные бюджетные ассигнования		800	11507,5
Вознаграждения при поощрении от имени органов местного самоуправления	1090092037		145,8
Закупка товаров, работ и услуг для обеспечения государственных (муниципальных) нужд		200	0,8
Социальное обеспечение и иные выплаты населению		300	145,0
Муниципальная программа "Управление имуществом и земельными ресурсами города Костромы"	1100000000		57674,3
Отдельные мероприятия	1190000000		57674,3
Мероприятия по землеустройству и землепользованию	1190014030		6500,9
Закупка товаров, работ и услуг для обеспечения государственных (муниципальных) нужд		200	1575,1
Иные бюджетные ассигнования		800	4925,8
Центральный аппарат	1190020400		29545,1
Расходы на выплаты персоналу в целях обеспечения выполнения функций государственными (муниципальными) органами, казенными учреждениями, органами управления государственными внебюджетными фондами		100	27498,4
Закупка товаров, работ и услуг для обеспечения государственных (муниципальных) нужд		200	2036,7
Иные бюджетные ассигнования		800	10,0
Обеспечение деятельности подведомственных учреждений	1190029900		11245,2
Расходы на выплаты персоналу в целях обеспечения выполнения функций государственными (муниципальными) органами, казенными учреждениями, органами управления государственными внебюджетными фондами		100	10282,4
Закупка товаров, работ и услуг для обеспечения государственных (муниципальных) нужд		200	916,0
Иные бюджетные ассигнования		800	46,8
Содержание и обслуживание казны города Костромы	1190090010		9453,1
Закупка товаров, работ и услуг для обеспечения государственных (муниципальных) нужд		200	8970,2
Иные бюджетные ассигнования		800	482,9
Мероприятия в сфере управления и распоряжения имуществом	1190090020		930,0
Закупка товаров, работ и услуг для обеспечения государственных (муниципальных) нужд		200	720,8
Иные бюджетные ассигнования		800	209,2
Муниципальная программа "Энергобережение и повышение энергетической эффективности на территории городского округа город Кострома"	1200000000		2552,7
Подпрограмма "Энергобережение и повышение энергетической эффективности на территории городского округа город Кострома в муниципальном секторе"	1210000000		1802,4
Расходы на обеспечение деятельности подведомственных учреждений	1210093990		1802,4
Закупка товаров, работ и услуг для обеспечения государственных (муниципальных) нужд		200	1802,4
Отдельные мероприятия	1290000000		750,3
Оплата работ по оборудованию муниципальных жилых помещений общедомовыми и индивидуальными приборами учета коммунальных ресурсов	1290011030		750,3
Закупка товаров, работ и услуг для обеспечения государственных (муниципальных) нужд		200	500,0
Иные бюджетные ассигнования		800	250,3
Муниципальная программа "Формирование современной городской среды"	1300000000		101130,8

1	2	3	4
Подпрограмма "Благоустройство дворовых территорий города Костромы"	1310000000		61130,8
Мероприятия по благоустройству дворовых территорий	1310015550		61130,8
Закупка товаров, работ и услуг для обеспечения государственных (муниципальных) нужд		200	61130,8
Подпрограмма "Благоустройство муниципальных территорий общего пользования города Костромы"	1320000000		40000,0
Благоустройство муниципальных территорий общего пользования	1320015550		40000,0
Закупка товаров, работ и услуг для обеспечения государственных (муниципальных) нужд		200	40000,0
Непрограммные направления деятельности			159412,0
Глава города Костромы	3100020300		2040,3
Расходы на выплаты персоналу в целях обеспечения выполнения функций государственными (муниципальными) органами, казенными учреждениями, органами управления государственными внебюджетными фондами		100	2040,3
Депутаты представительного органа города Костромы	3200021200		1458,8
Расходы на выплаты персоналу в целях обеспечения выполнения функций государственными (муниципальными) органами, казенными учреждениями, органами управления государственными внебюджетными фондами		100	1458,8
Руководитель контрольно-счетной палаты муниципального образования и его заместители	3300022500		2291,5
Расходы на выплаты персоналу в целях обеспечения выполнения функций государственными (муниципальными) органами, казенными учреждениями, органами управления государственными внебюджетными фондами		100	2291,5
Центральный аппарат	3500020400		29105,8
Расходы на выплаты персоналу в целях обеспечения выполнения функций государственными (муниципальными) органами, казенными учреждениями, органами управления государственными внебюджетными фондами		100	24647,1
Закупка товаров, работ и услуг для обеспечения государственных (муниципальных) нужд		200	4388,2
Социальное обеспечение и иные выплаты населению		300	10,6
Иные бюджетные ассигнования		800	59,9
Содержание и обслуживание казны города Костромы	4100090010		3729,1
Закупка товаров, работ и услуг для обеспечения государственных (муниципальных) нужд		200	2015,3
Иные бюджетные ассигнования		800	1713,8
Прочие обязательства, связанные с исполнением функций органов местного самоуправления	4200092031		16618,2
Расходы на выплаты персоналу в целях обеспечения выполнения функций государственными (муниципальными) органами, казенными учреждениями, органами управления государственными внебюджетными фондами		100	14076,2
Закупка товаров, работ и услуг для обеспечения государственных (муниципальных) нужд		200	1095,0
Иные бюджетные ассигнования		800	1447,0
Вознаграждения при поощрении от имени органов местного самоуправления	4200092037		272,0
Социальное обеспечение и иные выплаты населению		300	272,0
Расходы на обеспечение деятельности подведомственных учреждений	4300093990		11639,8
Расходы на выплаты персоналу в целях обеспечения выполнения функций государственными (муниципальными) органами, казенными учреждениями, органами управления государственными внебюджетными фондами		100	10884,1
Закупка товаров, работ и услуг для обеспечения государственных (муниципальных) нужд		200	623,7
Иные бюджетные ассигнования		800	132,0
Бюджетные инвестиции в объекты капитального строительства собственности муниципальных образований	5600010210		360,6
Капитальные вложения в объекты недвижимого имущества государственной (муниципальной) собственности		400	350,5
Иные бюджетные ассигнования		800	10,1
Работа социального такси	5600011730		380,0
Предоставление субсидий бюджетным, автономным учреждениям и иным некоммерческим организациям		600	380,0
Возмещение расходов юридическим лицам и индивидуальным предпринимателям, осуществляющим деятельность, связанную с развитием туризма на территории города Костромы	5700095064		300,0
Иные бюджетные ассигнования		800	300,0
Организация и проведение мероприятий, направленных на развитие туризма в городе Костроме	5800095066		417,0

1	2	3	4
Закупка товаров, работ и услуг для обеспечения государственных (муниципальных) нужд		200	381,0
Иные бюджетные ассигнования		800	36,0
Оплата за ремонт объектов коммунальной инфраструктуры	7100061050		1,0
Закупка товаров, работ и услуг для обеспечения государственных (муниципальных) нужд		200	1,0
Расходы на выполнение обязательств по погашению кредиторской задолженности прошлых лет	9900011110		82,7
Закупка товаров, работ и услуг для обеспечения государственных (муниципальных) нужд		200	82,7
Расходы на выполнение обязательств по судебным актам по искам к муниципальному образованию, осуществляемым в соответствии со статьей 242.2 Бюджетного кодекса Российской Федерации	9900011120		1427,7
Закупка товаров, работ и услуг для обеспечения государственных (муниципальных) нужд		200	757,9
Иные бюджетные ассигнования		800	669,8
Частичное возмещение муниципальным унитарным предприятиям затрат, связанных с производством (реализацией) товаров, выполнением работ, оказанием услуг, в связи с предупреждением банкротства	9900014140		59005,9
Иные бюджетные ассигнования		800	59005,9
Осуществление полномочий по составлению (изменению) списков кандидатов в присяжные заседатели федеральных судов общей юрисдикции в Российской Федерации	9900051200		100,5
Закупка товаров, работ и услуг для обеспечения государственных (муниципальных) нужд		200	100,5
Возмещение затрат, связанных с оказанием услуг в сфере профессионального (нелюбительского) футбола	9900060320		27200,0
Предоставление субсидий бюджетным, автономным учреждениям и иным некоммерческим организациям		600	27200,0
Иные бюджетные ассигнования		800	59005,9
Процентные платежи по бюджетным кредитам	9900065030		131,1
Обслуживание государственного (муниципального) долга		700	131,1
Резервные фонды местных администраций	9900070050		2850,0
Закупка товаров, работ и услуг для обеспечения государственных (муниципальных) нужд		200	1039,1
Иные бюджетные ассигнования		800	1810,9
ИТОГО РАСХОДОВ			6056081,0

9) приложение 9 "Ведомственная структура расходов бюджета города Костромы на 2017 год" изложить в следующей редакции:

"Приложение 9 к решению Думы города Костромы от 22 декабря 2016 года №270 (в редакции решения Думы города Костромы от 30 ноября 2017 года № 186)

Ведомственная структура расходов бюджета города Костромы на 2017 год

Наименования главных распорядителей бюджетных средств города Костромы, раздела, подраздела, целевой статьи (муниципальных программ и непрограммных направлений деятельности), группы вида расходов классификации расходов бюджетов	Коды классификации расходов бюджетов Российской Федерации					Сумма (тысяч рублей)
	главный распорядитель	раздел	подраздел	целевая статья расходов	группа вида расходов	
1	2	3	4	5	6	7
Администрация города Костромы	901					302597,8
Общегосударственные вопросы	901	01				211261,8
Функционирование Правительства Российской Федерации, высших исполнительных органов государственной власти субъектов Российской Федерации, местных администраций	901	01	04			89998,5
Муниципальная программа "Совершенствование муниципального управления и развитие механизмов поддержки инициатив населения в решении актуальных проблем (вопросов) городского сообщества"	901	01	04	1000000000		89998,5
Подпрограмма "Создание условий для повышения эффективности муниципального управления"	901	01	04	1010000000		7559,3
Центральный аппарат	901	01	04	1010020400		7559,3
Закупка товаров, работ и услуг для обеспечения государственных (муниципальных) нужд	901	01	04	1010020400	200	7559,3
Подпрограмма "Развитие муниципальной службы в Администрации города Костромы"	901	01	04	1020000000		198,2
Центральный аппарат	901	01	04	1020020400		198,2
Закупка товаров, работ и услуг для обеспечения государственных (муниципальных) нужд	901	01	04	1020020400	200	198,2
Отдельные мероприятия	901	01	04	1090000000		82241,0
Центральный аппарат	901	01	04	1090020400		77831,9

1	2	3	4	5	6	7	1	2	3	4	5	6	7
Расходы на выплаты персоналу в целях обеспечения выполнения функций государственными (муниципальными) органами, казенными учреждениями, органами управления государственными внебюджетными фондами	901	01	04	1090020400	100	74560,8	Муниципальные премии города Костромы в области территориального общественного самоуправления	901	01	13	1030092033		301,5
Закупка товаров, работ и услуг для обеспечения государственных (муниципальных) нужд	901	01	04	1090020400	200	3269,8	Закупка товаров, работ и услуг для обеспечения государственных (муниципальных) нужд	901	01	13	1030092033	200	1,5
Иные бюджетные ассигнования	901	01	04	1090020400	800	1,3	Социальное обеспечение и иные выплаты населению	901	01	13	1030092033	300	300,0
Осуществление государственных полномочий по решению вопросов в сфере трудовых отношений	901	01	04	1090072060		932,9	Денежное вознаграждение по итогам тематических конкурсов участникам территориального общественного самоуправления	901	01	13	1030092034		1206,1
Расходы на выплаты персоналу в целях обеспечения выполнения функций государственными (муниципальными) органами, казенными учреждениями, органами управления государственными внебюджетными фондами	901	01	04	1090072060	100	932,9	Закупка товаров, работ и услуг для обеспечения государственных (муниципальных) нужд	901	01	13	1030092034	200	6,1
Осуществление государственных полномочий по образованию и организации деятельности комиссий по делам несовершеннолетних и защите их прав	901	01	04	1090072070		2533,2	Социальное обеспечение и иные выплаты населению	901	01	13	1030092034	300	1200,0
Расходы на выплату персоналу в целях обеспечения выполнения функций государственными (муниципальными) органами, казенными учреждениями, органами управления государственными внебюджетными фондами	901	01	04	1090072070	100	2533,2	Городской конкурсе "Костромские дворики"	901	01	13	1030092035		402,0
Осуществление государственных полномочий по организации деятельности административных комиссий	901	01	04	1090072080		943,0	Закупка товаров, работ и услуг для обеспечения государственных (муниципальных) нужд	901	01	13	1030092035	200	2,0
Расходы на выплаты персоналу в целях обеспечения выполнения функций государственными (муниципальными) органами, казенными учреждениями, органами управления государственными внебюджетными фондами	901	01	04	1090072080	100	943,0	Социальное обеспечение и иные выплаты населению	901	01	13	1030092035	300	400,0
Судебная система	901	01	05			100,5	Субсидии социально-ориентированным некоммерческим организациям, реализующим проекты и программы по направлениям, определенным постановлением Администрации города Костромы в целях возмещения части затрат, возникающих в связи с реализацией указанных проектов и программ	901	01	13	1030092036		1500,0
Непрограммные направления деятельности	901	01	05			100,5	Предоставление субсидий бюджетным, автономным учреждениям и иным некоммерческим организациям	901	01	13	1030092036	600	1500,0
Осуществление полномочий по составлению (изменению) списков кандидатов в присяжные заседатели федеральных судов общей юрисдикции в Российской Федерации	901	01	05	9900051200		100,5	Отдельные мероприятия	901	01	13	1090072050		13836,0
Закупка товаров, работ и услуг для обеспечения государственных (муниципальных) нужд	901	01	05	9900051200	200	100,5	Осуществление государственных полномочий в области архивного дела	901	01	13	1090072050		570,2
Другие общегосударственные вопросы	901	01	13			121162,8	Расходы на выплаты персоналу в целях обеспечения выполнения функций государственными (муниципальными) органами, казенными учреждениями, органами управления государственными внебюджетными фондами	901	01	13	1090072050	100	15,8
Муниципальная программа "Безопасный город Кострома"	901	01	13	0800000000		3600,1	Закупка товаров, работ и услуг для обеспечения государственных (муниципальных) нужд	901	01	13	1090072050	200	554,4
Подпрограмма "Профилактика правонарушений и укрепление системы общественной безопасности и регистрационного учета граждан на территории города Костромы"	901	01	13	0810000000		50,4	Прочие обязательства, связанные с исполнением функций органов местного самоуправления	901	01	13	1090092031		13120,0
Конкурс "Лучший народный дружилик города Костромы"	901	01	13	0810092030		50,4	Закупка товаров, работ и услуг для обеспечения государственных (муниципальных) нужд	901	01	13	1090092031	200	962,5
Закупка товаров, работ и услуг для обеспечения государственных (муниципальных) нужд	901	01	13	0810092030	200	0,4	Социальное обеспечение и иные выплаты населению	901	01	13	1090092031	300	650,0
Социальное обеспечение и иные выплаты населению	901	01	13	0810092030	300	50,0	Иные бюджетные ассигнования	901	01	13	1090092031	800	11507,5
Отдельные мероприятия	901	01	13	0890000000		3549,7	Вознаграждения при поощрении от имени органов местного самоуправления	901	01	13	1090092037		145,8
Расходы на обеспечение деятельности подведомственных учреждений	901	01	13	0890093990		3549,7	Закупка товаров, работ и услуг для обеспечения государственных (муниципальных) нужд	901	01	13	1090092037	200	0,8
Предоставление субсидий бюджетным, автономным учреждениям и иным некоммерческим организациям	901	01	13	0890093990	600	3549,7	Социальное обеспечение и иные выплаты населению	901	01	13	1090092037	300	145,0
Муниципальная программа "Совершенствование муниципального управления и развитие механизмов поддержки инициатив населения в решении актуальных проблем (вопросов) городского сообщества"	901	01	13	1000000000		115760,3	Муниципальная программа "Энергосбережение и повышение энергетической эффективности на территории городского округа город Кострома"	901	01	13	1200000000		1802,4
Подпрограмма "Создание условий для повышения эффективности муниципального управления"	901	01	13	1010000000		98514,7	Подпрограмма "Энергосбережение и повышение энергетической эффективности на территории городского округа город Кострома в муниципальном секторе"	901	01	13	1210000000		1802,4
Расходы на обеспечение деятельности подведомственных учреждений	901	01	13	1010093990		98514,7	Расходы на обеспечение деятельности подведомственных учреждений	901	01	13	1210093990		1802,4
Расходы на выплаты персоналу в целях обеспечения выполнения функций государственными (муниципальными) органами, казенными учреждениями, органами управления государственными внебюджетными фондами	901	01	13	1010093990	100	57424,0	Закупка товаров, работ и услуг для обеспечения государственных (муниципальных) нужд	901	01	13	1210093990	200	1802,4
Закупка товаров, работ и услуг для обеспечения государственных (муниципальных) нужд	901	01	13	1010093990	200	39176,1	Национальная безопасность и правоохранительная деятельность	901	03				30725,2
Иные бюджетные ассигнования	901	01	13	1010093990	800	1914,6	Защита населения и территории от чрезвычайных ситуаций природного и техногенного характера, гражданская оборона	901	03	09			30725,2
Подпрограмма "Развитие механизмов поддержки инициатив населения в решении актуальных проблем (вопросов) городского сообщества"	901	01	13	1030000000		3409,6	Муниципальная программа "Безопасный город Кострома"	901	03	09	0800000000		30720,0
							Отдельные мероприятия	901	03	09	0890000000		30720,0
							Обеспечение деятельности подведомственных учреждений	901	03	09	0890012990		30720,0
							Расходы на выплаты персоналу в целях обеспечения выполнения функций государственными (муниципальными) органами, казенными учреждениями, органами управления государственными внебюджетными фондами	901	03	09	0890012990	100	23624,0
							Закупка товаров, работ и услуг для обеспечения государственных (муниципальных) нужд	901	03	09	0890012990	200	5616,1

1	2	3	4	5	6	7
Иные бюджетные ассигнования	901	03	09	0890012990	800	1479,9
Непрограммные направления деятельности	901	03	09			5,2
Резервные фонды местных администраций	901	03	09	9900070050		5,2
Закупка товаров, работ и услуг для обеспечения государственных (муниципальных) нужд	901	03	09	9900070050	200	5,2
Национальная экономика	901	04				4399,1
Другие вопросы в области национальной экономики	901	04	12			4399,1
Муниципальная программа "Развитие территорий города Костромы"	901	04	12	0400000000		2682,1
Отдельные мероприятия	901	04	12	0490000000		2682,1
Мероприятия в области строительства, архитектуры и градостроительства	901	04	12	0490013800		2682,1
Закупка товаров, работ и услуг для обеспечения государственных (муниципальных) нужд	901	04	12	0490013800	200	2630,1
Иные бюджетные ассигнования	901	04	12	0490013800	800	52,0
Муниципальная программа "Развитие экономики города Костромы"	901	04	12	0600000000		1000,0
Подпрограмма "Содействие развитию малого и среднего предпринимательства на территории города Костромы"	901	04	12	0620000000		1000,0
Возмещение части затрат субъектам малого и среднего предпринимательства, связанным с уплатой процентов по банковским кредитам	901	04	12	0620095063		920,0
Иные бюджетные ассигнования	901	04	12	0620095063	800	920,0
Возмещение части затрат на обучение или повышение квалификации субъектов малого и среднего предпринимательства и их сотрудников, осуществляющих деятельность в приоритетных направлениях для города Костромы	901	04	12	0620095065		80,0
Иные бюджетные ассигнования	901	04	12	0620095065	800	80,0
Непрограммные направления деятельности	901	04	12			717,0
Возмещение расходов юридическим лицам и индивидуальным предпринимателям, осуществляющим деятельность, связанную с развитием туризма на территории города Костромы	901	04	12	5700095064		300,0
Иные бюджетные ассигнования	901	04	12	5700095064	800	300,0
Организация и проведение мероприятий, направленных на развитие туризма в городе Костроме	901	04	12	5800095066		417,0
Закупка товаров, работ и услуг для обеспечения государственных (муниципальных) нужд	901	04	12	5800095066	200	381,0
Иные бюджетные ассигнования	901	04	12	5800095066	800	36,0
Жилищно-коммунальное хозяйство	901	05				15079,9
Другие вопросы в области жилищно-коммунального хозяйства	901	05	05			15079,9
Муниципальная программа "Безопасный город Кострома"	901	05	05	0800000000		15079,9
Подпрограмма "Профилактика правонарушений и укрепление системы общественной безопасности и регистрационного учета граждан на территории города Костромы"	901	05	05	0810000000		15079,9
Обеспечение деятельности подведомственных учреждений	901	05	05	0810029900		14076,9
Расходы на выплаты персоналу в целях обеспечения выполнения функций государственными (муниципальными) органами, казенными учреждениями, органами управления государственными внебюджетными фондами	901	05	05	0810029900	100	11040,5
Закупка товаров, работ и услуг для обеспечения государственных (муниципальных) нужд	901	05	05	0810029900	200	2897,4
Иные бюджетные ассигнования	901	05	05	0810029900	800	139,0
Мероприятия по охране объектов	901	05	05	0810029910		1003,0
Закупка товаров, работ и услуг для обеспечения государственных (муниципальных) нужд	901	05	05	0810029910	200	1003,0
Социальная политика	901	10				13800,7
Пенсионное обеспечение	901	10	01			11848,0
Муниципальная программа "Совершенствование муниципального управления и развитие механизмов поддержки инициатив населения в решении актуальных проблем (вопросов) городского сообщества"	901	10	01	1000000000		11848,0
Подпрограмма "Развитие муниципальной службы в Администрации города Костромы"	901	10	01	1020000000		11848,0
Доплаты к пенсиям муниципальным служащим	901	10	01	1020049100		11848,0
Закупка товаров, работ и услуг для обеспечения государственных (муниципальных) нужд	901	10	01	1020049100	200	60,5
Социальное обеспечение и иные выплаты населению	901	10	01	1020049100	300	11787,5
Социальное обеспечение населения	901	10	03			1952,7

1	2	3	4	5	6	7
Муниципальная программа "Безопасный город Кострома"	901	10	03	0800000000		186,8
Подпрограмма "Профилактика правонарушений и укрепление системы общественной безопасности и регистрационного учета граждан на территории города Костромы"	901	10	03	0810000000		186,8
Частичная компенсация расходов на оплату жилых помещений и коммунальных услуг лицам, являющимся паролками дружинниками и принимающим активное участие в охране общественного порядка	901	10	03	0810061360		186,8
Закупка товаров, работ и услуг для обеспечения государственных (муниципальных) нужд	901	10	03	0810061360	200	1,8
Социальное обеспечение и иные выплаты населению	901	10	03	0810061360	300	185,0
Муниципальная программа "Совершенствование муниципального управления и развитие механизмов поддержки инициатив населения в решении актуальных проблем (вопросов) городского сообщества"	901	10	03	1000000000		1765,9
Подпрограмма "Развитие механизмов поддержки инициатив населения в решении актуальных проблем (вопросов) городского сообщества"	901	10	03	1030000000		602,0
Частичная компенсация расходов на оплату жилых помещений и коммунальных услуг председателям коллегиальных органов территориального общественного самоуправления	901	10	03	1030061310		200,0
Закупка товаров, работ и услуг для обеспечения государственных (муниципальных) нужд	901	10	03	1030061310	200	2,0
Социальное обеспечение и иные выплаты населению	901	10	03	1030061310	300	198,0
Меры социальной поддержки участникам общественных объединений ветеранов	901	10	03	1030061430		402,0
Закупка товаров, работ и услуг для обеспечения государственных (муниципальных) нужд	901	10	03	1030061430	200	2,0
Социальное обеспечение и иные выплаты населению	901	10	03	1030061430	300	400,0
Отдельные мероприятия	901	10	03	1090000000		1163,9
Меры социальной поддержки Почетным гражданам города Костромы	901	10	03	1090061320		1115,9
Закупка товаров, работ и услуг для обеспечения государственных (муниципальных) нужд	901	10	03	1090061320	200	5,9
Социальное обеспечение и иные выплаты населению	901	10	03	1090061320	300	1110,0
Стипендия Администрации города Костромы имени П. С. Тихомирова	901	10	03	1090061330		48,0
Социальное обеспечение и иные выплаты населению	901	10	03	1090061330	300	48,0
Физическая культура и спорт	901	11				27200,0
Физическая культура	901	11	01			27200,0
Непрограммные направления деятельности	901	11	01			27200,0
Возмещение затрат, связанных с оказанием услуг в сфере профессионального (любительского) футбола	901	11	01	9900060320		27200,0
Предоставление субсидий бюджетным, автономным учреждениям и иным некоммерческим организациям	901	11	01	9900060320	600	27200,0
Обслуживание государственного и муниципального долга	901	13				131,1
Обслуживание государственного внутреннего и муниципального долга	901	13	01			131,1
Непрограммные направления деятельности	901	13	01			131,1
Процентные платежи по бюджетным кредитам	901	13	01	9900065030		131,1
Обслуживание государственного (муниципального) долга	901	13	01	9900065030	700	131,1
Дума города Костромы	903					35209,3
Общегосударственные вопросы	903	01				35209,3
Функционирование высшего должностного лица субъекта Российской Федерации и муниципального образования	903	01	02			2040,3
Непрограммные направления деятельности	903	01	02			2040,3
Глава города Костромы	903	01	02	3100020300		2040,3
Расходы на выплаты персоналу в целях обеспечения выполнения функций государственными (муниципальными) органами, казенными учреждениями, органами управления государственными внебюджетными фондами	903	01	02	3100020300	100	2040,3
Функционирование законодательных (представительных) органов государственной власти и представительных органов муниципальных образований	903	01	03			16388,8

1	2	3	4	5	6	7	1	2	3	4	5	6	7
Непрограммные направления деятельности	903	01	03			16388,8	Осуществление отдельных государственных полномочий Костромской области по предоставлению мер социальной поддержки отдельным категориям граждан на маршрутах регулярных перевозок пассажиров и багажа автомобильным транспортом и городским наземным электрическим транспортом городского сообщения на территории Костромской области	913	04	08	0700072130		8181,7
Деутаты представительного органа города Костромы	903	01	03	3200021200		1458,8							
Расходы на выплаты персоналу в целях обеспечения выполнения функций государственными (муниципальными) органами, казенными учреждениями, органами управления государственными внебюджетными фондами	903	01	03	3200021200	100	1458,8							
Центральный аппарат	903	01	03	3500020400		14930,0	Закупка товаров, работ и услуг для обеспечения государственных (муниципальных) нужд	913	04	08	0700072130	200	8181,7
Расходы на выплаты персоналу в целях обеспечения выполнения функций государственными (муниципальными) органами, казенными учреждениями, органами управления государственными внебюджетными фондами	903	01	03	3500020400	100	11958,1	Муниципальная программа "Совершенствование муниципального управления и развитие механизмов поддержки инициатив населения в решении актуальных проблем (вопросов) городского сообщества"	913	04	08	1000000000		39,9
Закупка товаров, работ и услуг для обеспечения государственных (муниципальных) нужд	903	01	03	3500020400	200	2941,9	Подпрограмма "Развитие муниципальной службы в Администрации города Костромы"	913	04	08	1020000000		39,9
Иные бюджетные ассигнования	903	01	03	3500020400	800	30,0	Центральный аппарат	913	04	08	1020020400		39,9
Другие общегосударственные вопросы	903	01	13			16780,2	Закупка товаров, работ и услуг для обеспечения государственных (муниципальных) нужд	913	04	08	1020020400	200	39,9
Непрограммные направления деятельности	903	01	13			16780,2	Непрограммные направления деятельности	913	04	08			59385,9
Прочие обязательства, связанные с исполнением функций органов местного самоуправления	903	01	13	4200092031		16508,2	Работа социального такси	913	04	08	5600011730		380,0
Расходы на выплаты персоналу в целях обеспечения выполнения функций государственными (муниципальными) органами, казенными учреждениями, органами управления государственными внебюджетными фондами	903	01	13	4200092031	100	14076,2	Предоставление субсидий бюджетным, автономным учреждениям и иным некоммерческим организациям	913	04	08	5600011730	600	380,0
Закупка товаров, работ и услуг для обеспечения государственных (муниципальных) нужд	903	01	13	4200092031	200	1087,0	Частичное возмещение муниципальным унитарным предприятиям затрат, связанных с производством (реализацией) товаров, выполнением работ, оказанием услуг, в связи с предупреждением банкротства	913	04	08	9900014140		59005,9
Иные бюджетные ассигнования	903	01	13	4200092031	800	1345,0	Иные бюджетные ассигнования	913	04	08	9900014140	800	59005,9
Вознаграждения при поощрении от имени органов местного самоуправления	903	01	13	4200092037		272,0	Управление строительства и капитального ремонта Администрации города Костромы	926					832041,2
Социальное обеспечение и иные выплаты населению	903	01	13	4200092037	300	272,0	Общегосударственные вопросы	926	01				23312,0
Управление городского пассажирского транспорта Администрации города Костромы	913					183336,9	Другие общегосударственные вопросы	926	01	13			23312,0
Национальная экономика	913	04				183336,9	Муниципальная программа "Обеспечение качественным жильем и услугами жилищно-коммунального хозяйства населения города Костромы"	926	01	13	0200000000		170,8
Транспорт	913	04	08			183336,9	Подпрограмма "Обеспечение жильем населения города Костромы"	926	01	13	0250000000		170,8
Муниципальная программа "Развитие городского пассажирского транспорта"	913	04	08	0700000000		123911,1	Предоставление жилых помещений детям-сиротам и детям, оставшимся без попечения родителей, лицам из их числа по договорам найма специализированных жилых помещений	926	01	13	02500L0820		170,8
Выполнение работ по осуществлению регулярных перевозок пассажиров и багажа предприятиями электрического транспорта	913	04	08	0700011711		44545,2	Расходы на выплаты персоналу в целях обеспечения выполнения функций государственными (муниципальными) органами, казенными учреждениями, органами управления государственными внебюджетными фондами	926	01	13	02500L0820	100	165,5
Закупка товаров, работ и услуг для обеспечения государственных (муниципальных) нужд	913	04	08	0700011711	200	44545,2	Закупка товаров, работ и услуг для обеспечения государственных (муниципальных) нужд	926	01	13	02500L0820	200	5,3
Возмещение недополученных доходов в связи с осуществлением пассажирских перевозок на автомобильном транспорте	913	04	08	0700011720		12753,7	Непрограммные направления деятельности	926	01	13			23141,2
Иные бюджетные ассигнования	913	04	08	0700011720	800	12753,7	Центральный аппарат	926	01	13	3500020400		7160,3
Приобретение подвижного состава для обеспечения пассажирских перевозок	913	04	08	0700011721		25769,4	Расходы на выплаты персоналу в целях обеспечения выполнения функций государственными (муниципальными) органами, казенными учреждениями, органами управления государственными внебюджетными фондами	926	01	13	3500020400	100	6580,8
Закупка товаров, работ и услуг для обеспечения государственных (муниципальных) нужд	913	04	08	0700011721	200	24549,7	Закупка товаров, работ и услуг для обеспечения государственных (муниципальных) нужд	926	01	13	3500020400	200	579,5
Иные бюджетные ассигнования	913	04	08	0700011721	800	1219,7	Содержание и обслуживание казны города Костромы	926	01	13	4100090010		3729,1
Выполнение работ по осуществлению регулярных перевозок пассажиров и багажа автомобильным транспортом	913	04	08	0700011722		21625,1	Закупка товаров, работ и услуг для обеспечения государственных (муниципальных) нужд	926	01	13	4100090010	200	2015,3
Закупка товаров, работ и услуг для обеспечения государственных (муниципальных) нужд	913	04	08	0700011722	200	21625,1	Иные бюджетные ассигнования	926	01	13	4100090010	800	1713,8
Изготовление, реализация проездных билетов и маршрутной документации	913	04	08	0700011750		2829,0	Прочие обязательства, связанные с исполнением функций органов местного самоуправления	926	01	13	4200092031		102,0
Закупка товаров, работ и услуг для обеспечения государственных (муниципальных) нужд	913	04	08	0700011750	200	2829,0	Иные бюджетные ассигнования	926	01	13	4200092031	800	102,0
Центральный аппарат	913	04	08	0700020400		8207,0	Расходы на обеспечение деятельности подведомственных учреждений	926	01	13	4300093990		11639,8
Расходы на выплаты персоналу в целях обеспечения выполнения функций государственными (муниципальными) органами, казенными учреждениями, органами управления государственными внебюджетными фондами	913	04	08	0700020400	100	7903,6	Расходы на выплаты персоналу в целях обеспечения выполнения функций государственными (муниципальными) органами, казенными учреждениями, органами управления государственными внебюджетными фондами	926	01	13	4300093990	100	10884,1
Закупка товаров, работ и услуг для обеспечения государственных (муниципальных) нужд	913	04	08	0700020400	200	286,9	Закупка товаров, работ и услуг для обеспечения государственных (муниципальных) нужд	926	01	13	4300093990	200	623,7
Иные бюджетные ассигнования	913	04	08	0700020400	800	16,5							

1	2	3	4	5	6	7
Иные бюджетные ассигнования	926	01	13	4300093990	800	132,0
Расходы на выполнение обязательств по судебным актам по искам к муниципальному образованию, осуществляемым в соответствии со статьей 242.2 Бюджетного кодекса Российской Федерации	926	01	13	9900011120		510,0
Закупка товаров, работ и услуг для обеспечения государственных (муниципальных) нужд	926	01	13	9900011120	200	482,0
Иные бюджетные ассигнования	926	01	13	9900011120	800	28,0
Национальная экономика	926	04				477188,8
Дорожное хозяйство (дорожные фонды)	926	04	09			477188,8
Муниципальная программа "Благоустройство и безопасность дорожного движения на территории города Костромы"	926	04	09	0300000000		476809,9
Подпрограмма "Содержание, ремонт и строительство автомобильных дорог общего пользования города Костромы"	926	04	09	0310000000		476809,9
Финансовое обеспечение дорожной деятельности за счет средств резервного фонда Правительства Российской Федерации	926	04	09	0310053901		414800,0
Закупка товаров, работ и услуг для обеспечения государственных (муниципальных) нужд	926	04	09	0310053901	200	414800,0
Проектирование, строительство (реконструкция), капитальный ремонт и ремонт автомобильных дорог общего пользования населенных пунктов	926	04	09	0310011180		46089,2
Закупка товаров, работ и услуг для обеспечения государственных (муниципальных) нужд	926	04	09	0310011180	200	46089,2
Проектирование, строительство (реконструкция), капитальный ремонт и ремонт автомобильных дорог общего пользования населенных пунктов	926	04	09	03100S1180		11724,6
Закупка товаров, работ и услуг для обеспечения государственных (муниципальных) нужд	926	04	09	03100S1180	200	11724,6
Строительство автомобильной дороги общего пользования местного значения города Костромы, имеющей местоположение: Костромская область, город Кострома, продолжение улицы Зеленой до поселка Пового	926	04	09	0311000000		4196,1
Проектирование, строительство (реконструкция), капитальный ремонт и ремонт автомобильных дорог общего пользования населенных пунктов	926	04	09	03110S1180		4196,1
Капитальные вложения в объекты недвижимого имущества государственной (муниципальной) собственности	926	04	09	03110S1180	400	4196,1
Непрограммные направления деятельности	926	04	09			378,9
Бюджетные инвестиции в объекты капитального строительства собственности муниципальных образований	926	04	09	5600010210		360,6
Капитальные вложения в объекты недвижимого имущества государственной (муниципальной) собственности	926	04	09	5600010210	400	350,5
Иные бюджетные ассигнования	926	04	09	5600010210	800	10,1
Расходы на выполнение обязательств по судебным актам по искам к муниципальному образованию, осуществляемым в соответствии со статьей 242.2 Бюджетного кодекса Российской Федерации	926	04	09	9900011120		18,3
Закупка товаров, работ и услуг для обеспечения государственных (муниципальных) нужд	926	04	09	9900011120	200	16,3
Иные бюджетные ассигнования	926	04	09	9900011120	800	2,0
Жилищно-коммунальное хозяйство	926	05				85477,3
Жилищное хозяйство	926	05	01			20861,8
Муниципальная программа "Обеспечение качественным жильем и услугами жилищно-коммунального хозяйства населения города Костромы"	926	05	01	0200000000		20473,5
Подпрограмма "Обеспечение жильем населения города Костромы"	926	05	01	0250000000		8055,5
Приобретение квартир для муниципальных нужд	926	05	01	0250013010		4906,2
Капитальные вложения в объекты недвижимого имущества государственной (муниципальной) собственности	926	05	01	0250013010	400	4694,8
Иные бюджетные ассигнования	926	05	01	0250013010	800	211,4
Обеспечение мероприятий по переселению граждан из аварийного жилищного фонда, в том числе переселению граждан из аварийного жилищного фонда с учетом необходимости развития малоэтажного жилищного строительства, предоставляемые за счет средств областного бюджета	926	05	01	02500S9602		3149,3

1	2	3	4	5	6	7
Капитальные вложения в объекты недвижимого имущества государственной (муниципальной) собственности	926	05	01	02500S9602	400	3149,3
Отдельные мероприятия	926	05	01	0290000000		12418,0
Возмещение некоммерческим организациям сумм арендной платы за земельные участки, предоставленные для использования в целях многоэтажного жилищного строительства	926	05	01	0290011020		12418,0
Предоставление субсидий бюджетным, автономным учреждениям и иным некоммерческим организациям	926	05	01	0290011020	600	12418,0
Непрограммные направления деятельности	926	05	01			388,3
Расходы на выполнение обязательств по судебным актам по искам к муниципальному образованию, осуществляемым в соответствии со статьей 242.2 Бюджетного кодекса Российской Федерации	926	05	01	9900011120		388,3
Иные бюджетные ассигнования	926	05	01	9900011120	800	388,3
Коммунальное хозяйство	926	05	02			23679,0
Муниципальная программа "Обеспечение качественным жильем и услугами жилищно-коммунального хозяйства населения города Костромы"	926	05	02	0200000000		23679,0
Отдельные мероприятия	926	05	02	0290000000		23679,0
Строительство и реконструкция линейных объектов обустройства автомобильных дорог, инженерно-строительных объектов для муниципальных нужд	926	05	02	0290010510		18962,4
Закупка товаров, работ и услуг для обеспечения государственных (муниципальных) нужд	926	05	02	0290010510	200	18864,6
Иные бюджетные ассигнования	926	05	02	0290010510	800	97,8
Софинансирование расходных обязательств муниципальных образований, возникших при реализации проектов развития, основанных на общественных инициативах, в номинации "Местные инициативы"	926	05	02	02900S1300		4716,6
Закупка товаров, работ и услуг для обеспечения государственных (муниципальных) нужд	926	05	02	02900S1300	200	4716,6
Благоустройство	926	05	03			40936,5
Муниципальная программа "Благоустройство и безопасность дорожного движения на территории города Костромы"	926	05	03	0300000000		936,5
Подпрограмма "Обеспечение паружного освещения в городе Костроме"	926	05	03	0320000000		936,5
Строительство и реконструкция линейных объектов обустройства автомобильных дорог, инженерно-строительных объектов для муниципальных нужд	926	05	03	0320010510		936,5
Закупка товаров, работ и услуг для обеспечения государственных (муниципальных) нужд	926	05	03	0320010510	200	864,3
Иные бюджетные ассигнования	926	05	03	0320010510	800	72,2
Муниципальная программа "Формирование современной городской среды"	926	05	03	1300000000		40000,0
Подпрограмма "Благоустройство муниципальных территорий общего пользования города Костромы"	926	05	03	1320000000		40000,0
Благоустройство муниципальных территорий общего пользования	926	05	03	1320015550		40000,0
Закупка товаров, работ и услуг для обеспечения государственных (муниципальных) нужд	926	05	03	1320015550	200	40000,0
Образование	926	07				100430,6
Дошкольное образование	926	07	01			49942,8
Муниципальная программа "Развитие образования, культуры, спорта, физической культуры и совершенствование молодежной политики в городе Костроме"	926	07	01	0100000000		49942,8
Подпрограмма "Развитие дошкольного и общего образования детей"	926	07	01	0110000000		49942,8
Бюджетные инвестиции в объекты капитального строительства собственности муниципальных образований	926	07	01	0110010210		35000,0
Капитальные вложения в объекты недвижимого имущества государственной (муниципальной) собственности	926	07	01	0110010210	400	35000,0
Проведение капитального ремонта дошкольных образовательных организаций	926	07	01	0110020993		12982,4
Закупка товаров, работ и услуг для обеспечения государственных (муниципальных) нужд	926	07	01	0110020993	200	12254,7
Иные бюджетные ассигнования	926	07	01	0110020993	800	727,7
Строительство здания дошкольной образовательной организации на 280 мест, по адресу: город Кострома, улица Профсоюзная, 12в	926	07	01	0110400000		1348,8

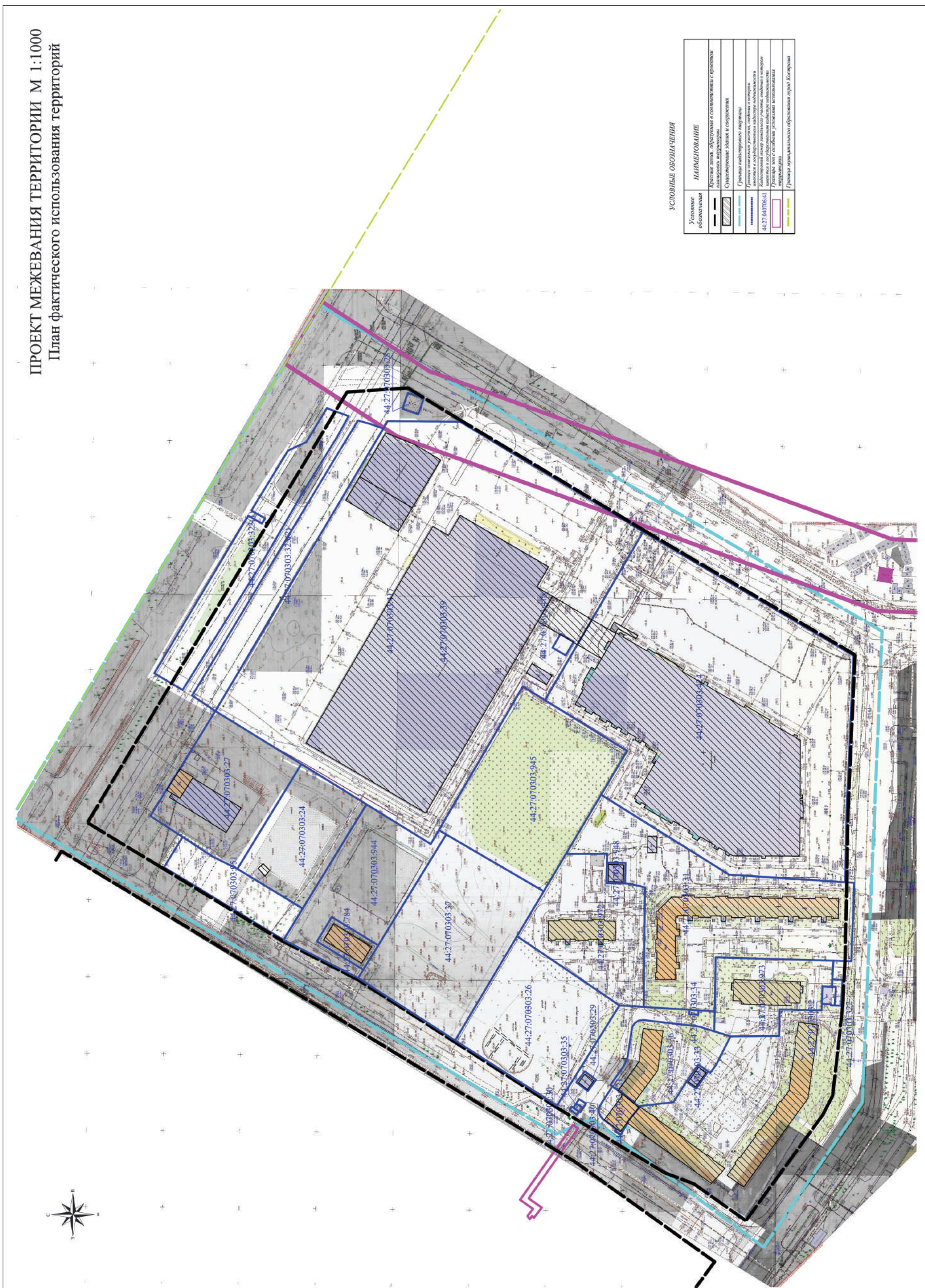
1	2	3	4	5	6	7	1	2	3	4	5	6	7
Строительство объектов социального и производственного комплексов, в том числе объектов общегражданского назначения, жилья, инфраструктуры за счет средств бюджета города Костромы	926	07	01	011041.0590		1348,8	Муниципальная программа "Развитие образования, культуры, спорта, физической культуры и совершенствование молодежной политики в городе Костроме"	926	11	01	0100000000		325,2
Капитальные вложения в объекты недвижимого имущества государственной (муниципальной) собственности	926	07	01	011041.0590	400	1323,7	Подпрограмма "Развитие физической культуры и спорта в городе Костроме"	926	11	01	0130000000		325,2
Иные бюджетные ассигнования	926	07	01	011041.0590	800	25,1	Строительство спортивного зала в комплексе физкультурно-спортивного и культурного досуга по ул. Пятипечной в г. Костроме	926	11	01	0130300000		325,2
Строительство здания дошкольной образовательной организации на 120 мест, по адресу: город Кострома, проспект Речной, 145	926	07	01	0110700590		611,6	Строительство объектов социального и производственного комплексов, в том числе объектов общегражданского назначения, жилья, инфраструктуры за счет средств бюджета города Костромы	926	11	01	013031.0950		325,2
Строительство объектов социального и производственного комплексов, в том числе объектов общегражданского назначения, жилья, инфраструктуры за счет средств бюджета города Костромы	926	07	01	011071.0590		611,6	Капитальные вложения в объекты недвижимого имущества государственной (муниципальной) собственности	926	11	01	013031.0950	400	262,0
Капитальные вложения в объекты недвижимого имущества государственной (муниципальной) собственности	926	07	01	011071.0590	400	611,6	Иные бюджетные ассигнования	926	11	01	013031.0950	800	63,2
Общее образование	926	07	02			43232,6	Массовый спорт	926	11	02			126115,9
Муниципальная программа "Развитие образования, культуры, спорта, физической культуры и совершенствование молодежной политики в городе Костроме"	926	07	02	0100000000		43232,6	Муниципальная программа "Развитие образования, культуры, спорта, физической культуры и совершенствование молодежной политики в городе Костроме"	926	11	02	0100000000		126115,9
Подпрограмма "Развитие дошкольного и общего образования детей"	926	07	02	0110000000		43232,6	Подпрограмма "Развитие физической культуры и спорта в городе Костроме"	926	11	02	0130000000		126115,9
Строительство здания муниципального общеобразовательного учреждения города Костромы на 1000 мест на земельном участке, расположенном по адресу: город Кострома, улица Суелова, 8	926	07	02	0110100000		38232,6	Строительство физкультурно-оздоровительного комплекса: зала для футбола по адресу г. Кострома, м/р-п Давыдовский-3, д. 17	926	11	02	0130200000		92701,0
Реализация мероприятий по содействию создания в субъектах Российской Федерации новых мест в общеобразовательных организациях	926	07	02	011011.5203		38232,6	Финансовое обеспечение мероприятий федеральной целевой программы "Развитие физической культуры и спорта в Российской Федерации на 2016-2020 годы"	926	11	02	013021.4953		92701,0
Капитальные вложения в объекты недвижимого имущества государственной (муниципальной) собственности	926	07	02	011011.5203	400	38232,6	Капитальные вложения в объекты недвижимого имущества государственной (муниципальной) собственности	926	11	02	013021.4953	400	92701,0
Проведение капитального ремонта общеобразовательных организаций	926	07	02	0110021993		5000,0	Реконструкция базы гребного спорта, расположенной на земельном участке по адресу: Российская Федерация, Костромская область, город Кострома, проспект Речной, 65 (реконструкция базы гребного спорта МБОУ ДЮСШ г. Костромы "ДЮСШ № 9", Речной проспект, 65)	926	11	02	0130500000		33006,1
Закупка товаров, работ и услуг для обеспечения государственных (муниципальных) нужд	926	07	02	0110021993	200	5000,0	Финансовое обеспечение мероприятий федеральной целевой программы "Развитие физической культуры и спорта в Российской Федерации на 2016-2020 годы"	926	11	02	013051.4953		33006,1
Дополнительное образование детей	926	07	03			7255,2	Капитальные вложения в объекты недвижимого имущества государственной (муниципальной) собственности	926	11	02	013051.4953	400	33006,1
Муниципальная программа "Развитие образования, культуры, спорта, физической культуры и совершенствование молодежной политики в городе Костроме"	926	07	03	0100000000		7255,2	Строительство универсального зала (физкультурно-оздоровительного комплекса) по адресу: г. Кострома, ул. Бульварная, 6	926	11	02	0130900000		408,8
Подпрограмма "Молодое поколение"	926	07	03	0140000000		7255,2	Строительство объектов социального и производственного комплексов, в том числе объектов общегражданского назначения, жилья, инфраструктуры за счет средств бюджета города Костромы	926	11	02	013091.4953		408,8
Проведение капитального ремонта муниципальных образовательных организаций дополнительного образования	926	07	03	0140023993		7255,2	Капитальные вложения в объекты недвижимого имущества государственной (муниципальной) собственности	926	11	02	013091.4953	400	406,8
Закупка товаров, работ и услуг для обеспечения государственных (муниципальных) нужд	926	07	03	0140023993	200	7255,2	Иные бюджетные ассигнования	926	11	02	013091.4953	800	2,0
Культура, кинематография	926	08				1018,0	Комитет городского хозяйства Администрации города Костромы	932					141189,4
Культура	926	08	01			1018,0	Общегосударственные вопросы	932	01				37,0
Муниципальная программа "Развитие образования, культуры, спорта, физической культуры и совершенствование молодежной политики в городе Костроме"	926	08	01	0100000000		1018,0	Другие общегосударственные вопросы	932	01	13			37,0
Подпрограмма "Развитие культуры и туризма в городе Костроме"	926	08	01	0120000000		1018,0	Непрограммные направления деятельности	932	01	13			37,0
Реализация мероприятий, связанных с совершенствованием работы муниципальных учреждений по развитию культуры и художественного образования детей	926	08	01	01200S2140		1018,0	Расходы на выполнение обязательств по судебным актам по искам к муниципальному образованию, осуществляемым в соответствии со статьей 242.2 Бюджетного кодекса Российской Федерации	932	01	13	9900011120		37,0
Закупка товаров, работ и услуг для обеспечения государственных (муниципальных) нужд	926	08	01	01200S2140	200	1018,0	Иные бюджетные ассигнования	932	01	13	9900011120	800	37,0
Социальная политика	926	10				18173,4	Национальная экономика	932	04				875465,9
Охрана семьи и детства	926	10	04			18173,4	Дорожное хозяйство (дорожные фонды)	932	04	09			875465,9
Муниципальная программа "Обеспечение качественным жильем и услугами жилищно-коммунального хозяйства населения города Костромы"	926	10	04	0200000000		18173,4	Муниципальная программа "Благоустройство и безопасность дорожного движения на территории города Костромы"	932	04	09	0300000000		875465,9
Подпрограмма "Обеспечение жильем населения города Костромы"	926	10	04	0250000000		18173,4	Подпрограмма "Содержание, ремонт и строительство автомобильных дорог общего пользования города Костромы"	932	04	09	0310000000		873790,9
Предоставление жилых помещений детям-сиротам и детям, оставшимся без попечения родителей, лицам из их числа по договорам найма специализированных жилых помещений	926	10	04	025001.0820		18173,4							
Капитальные вложения в объекты недвижимого имущества государственной (муниципальной) собственности	926	10	04	025001.0820	400	18173,4							
Физическая культура и спорт	926	11				126441,1							
Физическая культура	926	11	01			325,2							

1	2	3	4	5	6	7
Строительство и реконструкция линейных объектов обустройства автомобильных дорог, инженерно-строительных объектов для муниципальных нужд	932	04	09	0310010510		15069,1
Закупка товаров, работ и услуг для обеспечения государственных (муниципальных) нужд	932	04	09	0310010510	200	14662,5
Иные бюджетные ассигнования	932	04	09	0310010510	800	406,6
Содержание и ремонт автомобильных дорог общего пользования	932	04	09	0310011521		544394,2
Расходы на оплату персоналу в целях обеспечения выполнения функций государственными (муниципальными) органами, казенными учреждениями, органами управления государственными внебюджетными фондами	932	04	09	0310011521	100	143222,9
Закупка товаров, работ и услуг для обеспечения государственных (муниципальных) нужд	932	04	09	0310011521	200	384683,8
Иные бюджетные ассигнования	932	04	09	0310011521	800	16487,5
Устройство пешеходных ограждений	932	04	09	0310011522		792,6
Закупка товаров, работ и услуг для обеспечения государственных (муниципальных) нужд	932	04	09	0310011522	200	792,6
Мероприятия государственной программы Российской Федерации "Доступная среда" на 2011-2020 годы по обеспечению доступности приоритетных объектов и услуг в приоритетных сферах жизнедеятельности инвалидов и других маломобильных групп населения	932	04	09	031001.0276		1050,1
Закупка товаров, работ и услуг для обеспечения государственных (муниципальных) нужд	932	04	09	031001.0276	200	1050,1
Проектирование, строительство (реконструкция), капитальный ремонт и ремонт автомобильных дорог общего пользования населенных пунктов	932	04	09	03100S1180		304892,6
Расходы на оплату персоналу в целях обеспечения выполнения функций государственными (муниципальными) органами, казенными учреждениями, органами управления государственными внебюджетными фондами	932	04	09	03100S1180	100	4377,9
Закупка товаров, работ и услуг для обеспечения государственных (муниципальных) нужд	932	04	09	03100S1180	200	300514,7
Строительство (реконструкция), капитальный ремонт, ремонт и содержание автомобильных дорог общего пользования местного значения, в том числе формирование муниципальных дорожных фондов	932	04	09	03100S1190		4925,3
Закупка товаров, работ и услуг для обеспечения государственных (муниципальных) нужд	932	04	09	03100S1190	200	4925,3
Софинансирование расходных обязательств муниципальных образований, возникших при реализации проектов развития городского округа, основанных на местных инициативах за счет средств бюджета города Костромы	932	04	09	03100S1300		2667,0
Закупка товаров, работ и услуг для обеспечения государственных (муниципальных) нужд	932	04	09	03100S1300	200	2667,0
Подпрограмма "Благоустройство дворовых территорий"	932	04	09	0350000000		1675,0
Мероприятия по благоустройству дворовых территорий	932	04	09	0350095090		1675,0
Закупка товаров, работ и услуг для обеспечения государственных (муниципальных) нужд	932	04	09	0350095090	200	1604,2
Иные бюджетные ассигнования	932	04	09	0350095090	800	70,8
Жилищно-коммунальное хозяйство	932	05				460565,6
Жилищное хозяйство	932	05	01			22146,3
Муниципальная программа "Обеспечение качественным жильем и услугами жилищно-коммунального хозяйства населения города Костромы"	932	05	01	0200000000		20362,1
Подпрограмма "Улучшение состояния жилищного фонда города Костромы"	932	05	01	0210000000		20362,1
Ремонт жилых помещений ветеранам Великой Отечественной войны	932	05	01	0210011010		103,0
Закупка товаров, работ и услуг для обеспечения государственных (муниципальных) нужд	932	05	01	0210011010	200	73,2
Предоставление субсидий бюджетным, автономным учреждениям и иным некоммерческим организациям	932	05	01	0210011010	600	29,8
Текущий ремонт и содержание жилищного фонда	932	05	01	0210011020		12687,7
Закупка товаров, работ и услуг для обеспечения государственных (муниципальных) нужд	932	05	01	0210011020	200	2280,1
Иные бюджетные ассигнования	932	05	01	0210011020	800	10407,6

1	2	3	4	5	6	7
Капитальный ремонт государственного жилищного фонда субъектов Российской Федерации и муниципального жилищного фонда	932	05	01	0210012020		7571,4
Закупка товаров, работ и услуг для обеспечения государственных (муниципальных) нужд	932	05	01	0210012020	200	6416,4
Предоставление субсидий бюджетным, автономным учреждениям и иным некоммерческим организациям	932	05	01	0210012020	600	325,0
Иные бюджетные ассигнования	932	05	01	0210012020	800	830,0
Муниципальная программа "Энергосбережение и повышение энергетической эффективности на территории городского округа город Кострома"	932	05	01	1200000000		750,3
Отдельные мероприятия	932	05	01	1290000000		750,3
Оплата работ по оборудованию муниципальных жилых помещений общедомовыми и индивидуальными приборами учета коммунальных ресурсов	932	05	01	1290011030		750,3
Закупка товаров, работ и услуг для обеспечения государственных (муниципальных) нужд	932	05	01	1290011030	200	500,0
Иные бюджетные ассигнования	932	05	01	1290011030	800	250,3
Непрограммные направления деятельности	932	05	01			1033,9
Резервные фонды местных администраций	932	05	01	9900070050		1033,9
Закупка товаров, работ и услуг для обеспечения государственных (муниципальных) нужд	932	05	01	9900070050	200	1033,9
Коммунальное хозяйство	932	05	02			28531,0
Муниципальная программа "Обеспечение качественным жильем и услугами жилищно-коммунального хозяйства населения города Костромы"	932	05	02	0200000000		28530,0
Подпрограмма "Повышение качества и доступности коммунальных и бытовых услуг для населения города Костромы"	932	05	02	0220000000		14100,0
Возмещение затрат, связанных с выполнением работ по реконструкции систем теплоснабжения и ГВС многоквартирных домов	932	05	02	0220015150		1700,0
Иные бюджетные ассигнования	932	05	02	0220015150	800	1700,0
Частичное возмещение затрат, связанных с выполнением работ по реконструкции систем горячего водоснабжения многоквартирных домов	932	05	02	0220015170		1000,0
Иные бюджетные ассигнования	932	05	02	0220015170	800	1000,0
Возмещение затрат, связанных с выполнением работ по капитальному ремонту наружных систем горячего водоснабжения с целью обеспечения циркуляции воды в сетях горячего водоснабжения	932	05	02	0220015180		11400,0
Иные бюджетные ассигнования	932	05	02	0220015180	800	11400,0
Отдельные мероприятия	932	05	02	0290000000		14430,0
Бюджетные инвестиции в объекты капитального строительства собственности муниципальных образований	932	05	02	0290010210		4000,0
Капитальные вложения в объекты недвижимого имущества государственной (муниципальной) собственности	932	05	02	0290010210	400	4000,0
Строительство и реконструкция линейных объектов обустройства автомобильных дорог, инженерно-строительных объектов для муниципальных нужд	932	05	02	0290010510		3430,0
Закупка товаров, работ и услуг для обеспечения государственных (муниципальных) нужд	932	05	02	0290010510	200	3395,9
Иные бюджетные ассигнования	932	05	02	0290010510	800	34,1
Возмещение разницы в тарифах на услуги бань и прачечных	932	05	02	0290015040		7000,0
Иные бюджетные ассигнования	932	05	02	0290015040	800	7000,0
Непрограммные направления деятельности	932	05	02			1,0
Оплата за ремонт объектов коммунальной инфраструктуры	932	05	02	7100061050		1,0
Закупка товаров, работ и услуг для обеспечения государственных (муниципальных) нужд	932	05	02	7100061050	200	1,0
Благоустройство	932	05	03			346462,7
Муниципальная программа "Благоустройство и безопасность дорожного движения на территории города Костромы"	932	05	03	0300000000		284857,8
Подпрограмма "Обеспечение наружного освещения в городе Костроме"	932	05	03	0320000000		83549,3
Уличное освещение	932	05	03	0320061000		83549,3
Закупка товаров, работ и услуг для обеспечения государственных (муниципальных) нужд	932	05	03	0320061000	200	82218,3
Иные бюджетные ассигнования	932	05	03	0320061000	800	1331,0
Подпрограмма "Благоустройство и озеленение города Костромы"	932	05	03	0330000000		181136,9
Озеленение	932	05	03	0330063000		76354,0

1	2	3	4	5	6	7	1	2	3	4	5	6	7
Расходы на выплаты персоналу в целях обеспечения выполнения функций государственными (муниципальными) органами, казенными учреждениями, органами управления государственными внебюджетными фондами	932	05	03	0330063000	100	35153,8	Подпрограмма "Благоустройство и озеленение города Костромы"	932	05	05	0330000000		7312,2
Закупка товаров, работ и услуг для обеспечения государственных (муниципальных) нужд	932	05	03	0330063000	200	39468,0	Обеспечение деятельности подведомственных учреждений	932	05	05	0330029900		6800,0
Иные бюджетные ассигнования	932	05	03	0330063000	800	1732,2	Предоставление субсидий бюджетным, автономным учреждениям и иным некоммерческим организациям	932	05	05	0330029900	600	6800,0
Прочие мероприятия	932	05	03	0330065030		14431,7	Организация проведения мероприятий по предупреждению и ликвидации болезней животных, их лечению, защите населения от болезней, общих для человека и животных, за исключением вопросов, решение которых отнесено к ведению Российской Федерации	932	05	05	0330072110		512,2
Закупка товаров, работ и услуг для обеспечения государственных (муниципальных) нужд	932	05	03	0330065030	200	13694,5	Предоставление субсидий бюджетным, автономным учреждениям и иным некоммерческим организациям	932	05	05	0330072110	600	512,2
Иные бюджетные ассигнования	932	05	03	0330065030	800	737,2	Отдельные мероприятия	932	05	05	0390000000		24303,5
Организация общественных работ	932	05	03	0330065040		14968,1	Обеспечение деятельности подведомственных учреждений	932	05	05	0390029900		24303,5
Расходы на оплату персоналу в целях обеспечения выполнения функций государственными (муниципальными) органами, казенными учреждениями, органами управления государственными внебюджетными фондами	932	05	03	0330065040	100	9918,6	Расходы на выплаты персоналу в целях обеспечения выполнения функций государственными (муниципальными) органами, казенными учреждениями, органами управления государственными внебюджетными фондами	932	05	05	0390029900	100	21341,3
Закупка товаров, работ и услуг для обеспечения государственных (муниципальных) нужд	932	05	03	0330065040	200	4661,0	Закупка товаров, работ и услуг для обеспечения государственных (муниципальных) нужд	932	05	05	0390029900	200	2712,2
Иные бюджетные ассигнования	932	05	03	0330065040	800	388,5	Иные бюджетные ассигнования	932	05	05	0390029900	800	250,0
Организация работ по сбору, вывозу твердых коммунальных отходов и содержанию контейнерных площадок	932	05	03	0330065060		75252,9	Муниципальная программа "Безопасный город Кострома"	932	05	05	0800000000		7714,8
Закупка товаров, работ и услуг для обеспечения государственных (муниципальных) нужд	932	05	03	0330065060	200	75114,7	Подпрограмма "Профилактика правонарушений и укрепление системы общественной безопасности и регистрационного учета граждан на территории города Костромы"	932	05	05	0810000000		7714,8
Иные бюджетные ассигнования	932	05	03	0330065060	800	138,2	Обеспечение деятельности подведомственных учреждений	932	05	05	0810029900		7417,8
Софинансирование расходных обязательств по решению отдельных вопросов местного значения	932	05	03	0330081040		130,2	Расходы на выплаты персоналу в целях обеспечения выполнения функций государственными (муниципальными) органами, казенными учреждениями, органами управления государственными внебюджетными фондами	932	05	05	0810029900	100	6244,1
Закупка товаров, работ и услуг для обеспечения государственных (муниципальных) нужд	932	05	03	0330081040	200	130,2	Закупка товаров, работ и услуг для обеспечения государственных (муниципальных) нужд	932	05	05	0810029900	200	1012,7
Подпрограмма "Содержание мест пребывания"	932	05	03	0340000000		20171,6	Иные бюджетные ассигнования	932	05	05	0810029900	800	161,0
Содержание кладбищ	932	05	03	0340064010		20171,6	Мероприятия по охране объектов	932	05	05	0810029910		297,0
Расходы на выплаты персоналу в целях обеспечения выполнения функций государственными (муниципальными) органами, казенными учреждениями, органами управления государственными внебюджетными фондами	932	05	03	0340064010	100	11144,6	Закупка товаров, работ и услуг для обеспечения государственных (муниципальных) нужд	932	05	05	0810029910	200	297,0
Закупка товаров, работ и услуг для обеспечения государственных (муниципальных) нужд	932	05	03	0340064010	200	8926,0	Муниципальная программа "Совершенствование муниципального управления и развитие механизмов поддержки инициатив населения в решении актуальных проблем (вопросов) городского сообщества"	932	05	05	1000000000		80,0
Иные бюджетные ассигнования	932	05	03	0340064010	800	101,0	Подпрограмма "Развитие муниципальной службы в Администрации города Костромы"	932	05	05	1020000000		80,0
Муниципальная программа "Формирование современной городской среды"	932	05	03	1300000000		61130,8	Центральный аппарат	932	05	05	1020020400		80,0
Подпрограмма "Благоустройство дворовых территорий города Костромы"	932	05	03	1310000000		61130,8	Закупка товаров, работ и услуг для обеспечения государственных (муниципальных) нужд	932	05	05	1020020400	200	80,0
Мероприятия по благоустройству дворовых территорий	932	05	03	1310015550		61130,8	Социальная политика	932	10				75740,9
Закупка товаров, работ и услуг для обеспечения государственных (муниципальных) нужд	932	05	03	1310015550	200	61130,8	Социальное обеспечение населения	932	10	03			75740,9
Непрограммные направления деятельности	932	05	03			474,1	Муниципальная программа "Обеспечение качественным жильем и услугами жилищно-коммунального хозяйства населения города Костромы"	932	10	03	0200000000		75740,9
Расходы на выполнение обязательств по судебным актам по искам к муниципальному образованию, осуществляемым в соответствии со статьей 242.2 Бюджетного кодекса Российской Федерации	932	05	03	9900011120		474,1	Подпрограмма "Улучшение состояния жилищного фонда города Костромы"	932	10	03	0210000000		756,8
Закупка товаров, работ и услуг для обеспечения государственных (муниципальных) нужд	932	05	03	9900011120	200	259,6	Выплаты на ремонт жилых помещений ветеранам Великой Отечественной войны	932	10	03	0210011011		756,8
Иные бюджетные ассигнования	932	05	03	9900011120	800	214,5	Социальное обеспечение и иные выплаты населению	932	10	03	0210011011	300	756,8
Другие вопросы в области жилищно-коммунального хозяйства	932	05	05			63425,6	Подпрограмма "Повышение качества и доступности коммунальных и бытовых услуг для населения города Костромы"	932	10	03	0220000000		74984,1
Муниципальная программа "Обеспечение качественным жильем и услугами жилищно-коммунального хозяйства населения города Костромы"	932	05	05	0200000000		24015,1	Частичная оплата населению стоимости услуг по отоплению и горячему водоснабжению	932	10	03	0220061410		74984,1
Отдельные мероприятия	932	05	05	0290000000		24015,1	Иные бюджетные ассигнования	932	10	03	0220061410	800	74984,1
Центральный аппарат	932	05	05	0290020400		24015,1	Управление имущественных и земельных отношений Администрации города Костромы	966					134315,3
Расходы на выплаты персоналу в целях обеспечения выполнения функций государственными (муниципальными) органами, казенными учреждениями, органами управления государственными внебюджетными фондами	932	05	05	0290020400	100	23111,9	Общегосударственные вопросы	966	01				39256,3
Закупка товаров, работ и услуг для обеспечения государственных (муниципальных) нужд	932	05	05	0290020400	200	898,2	Другие общегосударственные вопросы	966	01	13			39256,3
Иные бюджетные ассигнования	932	05	05	0290020400	800	5,0	Муниципальная программа "Обеспечение качественным жильем и услугами жилищно-коммунального хозяйства населения города Костромы"	966	01	13	0200000000		258,1
Муниципальная программа "Благоустройство и безопасность дорожного движения на территории города Костромы"	932	05	05	0300000000		31615,7							

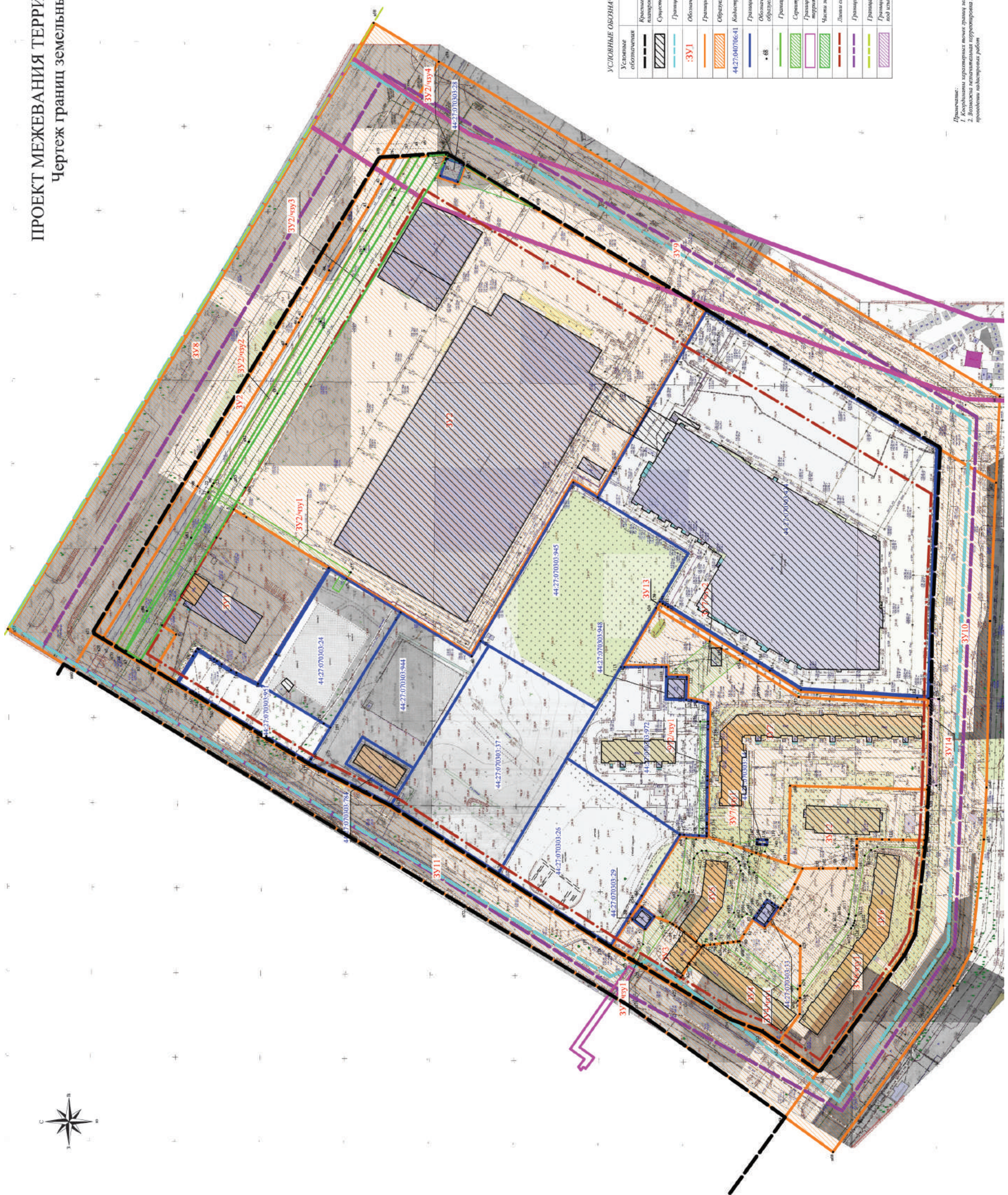
ПРОЕКТ МЕЖЕВАНИЯ ТЕРРИТОРИИ М 1:1000
План фактического использования территорий



УСЛОВНЫЕ ОБОЗНАЧЕНИЯ

Условные обозначения	НАИМЕНОВАНИЕ
	Красные линии, обозначающие в соответствии с проектом и кадастровыми документами
	Синие линии, обозначающие здания и сооружения
	Границы кадастровых участков
	Границы кадастровых участков, находящихся в собственности физических лиц и юридических лиц, а также в собственности государственных органов и органов местного самоуправления
	Кадастровый номер земельного участка, находящегося в собственности физических лиц и юридических лиц, а также в собственности государственных органов и органов местного самоуправления
	Кадастровый номер земельного участка, находящегося в собственности государственных органов и органов местного самоуправления
	Границы муниципальных образований города Кострома

ПРОЕКТ МЕЖЕВАНИЯ ТЕРРИТОРИИ М 1:1000
Чертеж границ земельных участков



УСЛОВНЫЕ ОБОЗНАЧЕНИЯ

Условные обозначения	НАИМЕНОВАНИЕ
—	Границы границ, образуемые в соответствии с границами кадастровых территорий
—	Существующие здания и сооружения
—	Границы кадастрового квартала
—	Область образования земельных участков
—	Границы образования земельных участков
—	Образование земельных участков
—	Кадастровый номер существующих земельных участков
—	Границы существующих земельных участков
—	Область кадастровых земель в границах существующих земельных участков
—	Границы существующих (продольно-поперечных) территорий
—	Средства связи (провода, линии)
—	Границы зон с особыми условиями использования территорий
—	Части земельных участков
—	Линии отвода от красных линий
—	Границы проекта застройки
—	Границы кадастровой территории города Кострома
—	Линии для кадастровых работ

Примечание:
1. Жерновская территория: линия границ земельных участков красными и фиолетовыми. М.г. Кострома.
2. Жерновская территория: линия границ земельных участков фиолетовыми и красными. М.г. Кострома.
3. Жерновская территория: линия границ земельных участков фиолетовыми и красными. М.г. Кострома.
4. Жерновская территория: линия границ земельных участков фиолетовыми и красными. М.г. Кострома.

1	2	3	4	5	6	7
Отдельные мероприятия	966	01	13	0290000000		258,1
Учет муниципальных жилых помещений	966	01	13	0290092039		258,1
Закупка товаров, работ и услуг для обеспечения государственных (муниципальных) нужд	966	01	13	0290092039	200	222,3
Иные бюджетные ассигнования	966	01	13	0290092039	800	35,8
Муниципальная программа "Управление имуществом и земельными ресурсами города Костромы"	966	01	13	1100000000		38998,2
Отдельные мероприятия	966	01	13	1190000000		38998,2
Центральный аппарат	966	01	13	1190020400		29545,1
Расходы на выплаты персоналу в целях обеспечения выполнения функций государственными (муниципальными) органами, казенными учреждениями, органами управления государственными внебюджетными фондами	966	01	13	1190020400	100	27498,4
Закупка товаров, работ и услуг для обеспечения государственных (муниципальных) нужд	966	01	13	1190020400	200	2036,7
Иные бюджетные ассигнования	966	01	13	1190020400	800	10,0
Содержание и обслуживание казны города Костромы	966	01	13	1190090010		9453,1
Закупка товаров, работ и услуг для обеспечения государственных (муниципальных) нужд	966	01	13	1190090010	200	8970,2
Иные бюджетные ассигнования	966	01	13	1190090010	800	482,9
Национальная экономика	966	04				18676,1
Другие вопросы в области национальной экономики	966	04	12			18676,1
Муниципальная программа "Управление имуществом и земельными ресурсами города Костромы"	966	04	12	1100000000		18676,1
Отдельные мероприятия	966	04	12	1190000000		18676,1
Мероприятия по землеустройству и землепользованию	966	04	12	1190014030		6500,9
Закупка товаров, работ и услуг для обеспечения государственных (муниципальных) нужд	966	04	12	1190014030	200	1575,1
Иные бюджетные ассигнования	966	04	12	1190014030	800	4925,8
Обеспечение деятельности подведомственных учреждений	966	04	12	1190029900		11245,2
Расходы на выплаты персоналу в целях обеспечения выполнения функций государственными (муниципальными) органами, казенными учреждениями, органами управления государственными внебюджетными фондами	966	04	12	1190029900	100	10282,4
Закупка товаров, работ и услуг для обеспечения государственных (муниципальных) нужд	966	04	12	1190029900	200	916,0
Иные бюджетные ассигнования	966	04	12	1190029900	800	46,8
Мероприятия в сфере управления и распоряжения имуществом	966	04	12	1190090020		930,0
Закупка товаров, работ и услуг для обеспечения государственных (муниципальных) нужд	966	04	12	1190090020	200	720,8
Иные бюджетные ассигнования	966	04	12	1190090020	800	209,2
Жилищно-коммунальное хозяйство	966	05				21067,8
Жилищное хозяйство	966	05	01			21067,8
Муниципальная программа "Обеспечение качественным жильем и услугами жилищно-коммунального хозяйства населения города Костромы"	966	05	01	0200000000		21067,8
Подпрограмма "Улучшение состояния жилищного фонда города Костромы"	966	05	01	0210000000		21067,8
Текущий ремонт и содержание жилищного фонда	966	05	01	0210011020		2419,8
Закупка товаров, работ и услуг для обеспечения государственных (муниципальных) нужд	966	05	01	0210011020	200	2324,9
Иные бюджетные ассигнования	966	05	01	0210011020	800	94,9
Капитальный ремонт государственного жилищного фонда субъектов Российской Федерации и муниципального жилищного фонда	966	05	01	0210012020		18648,0
Закупка товаров, работ и услуг для обеспечения государственных (муниципальных) нужд	966	05	01	0210012020	200	18596,7
Иные бюджетные ассигнования	966	05	01	0210012020	800	51,3
Социальная политика	966	10				55315,1
Социальное обеспечение населения	966	10	03			55315,1
Муниципальная программа "Обеспечение качественным жильем и услугами жилищно-коммунального хозяйства населения города Костромы"	966	10	03	0200000000		55315,1
Подпрограмма "Обеспечение жильем населения города Костромы"	966	10	03	0250000000		53529,8
Мероприятия подпрограммы "Обеспечение жильем молодых семей" федеральной целевой программы "Жилище" на 2015-2020 годы	966	10	03	0250010203		52364,3
Социальное обеспечение и иные выплаты населению	966	10	03	0250010203	300	52364,3
Реализация мероприятий ведомственной целевой программы "Обеспечение жильем молодых семей на 2016-2018 годы"	966	10	03	0250082160		1165,5
Социальное обеспечение и иные выплаты населению	966	10	03	0250082160	300	1165,5
Отдельные мероприятия	966	10	03	0290000000		1785,3
Выплаты гражданам по договорам пожизненного содержания	966	10	03	0290061340		1489,9
Социальное обеспечение и иные выплаты населению	966	10	03	0290061340	300	1489,9
Возмещение расходов по договорам пожизненного содержания	966	10	03	0290061350		295,4
Социальное обеспечение и иные выплаты населению	966	10	03	0290061350	300	295,4
Комитет образования, культуры, спорта и работы с молодежью Администрации города Костромы	973					2846198,7
Общегосударственные вопросы	973	01				47,0
Другие общегосударственные вопросы	973	01	13			47,0
Муниципальная программа "Развитие образования, культуры, спорта, физической культуры и совершенствование молодежной политики в городе Костроме"	973	01	13	0100000000		47,0
Подпрограмма "Молодое поколение"	973	01	13	0140000000		47,0
Муниципальная премия имени академика Д. С. Лихачева	973	01	13	0140092038		47,0
Социальное обеспечение и иные выплаты населению	973	01	13	0140092038	300	47,0
Образование	973	07				2713989,3
Дошкольное образование	973	07	01			1106691,6
Муниципальная программа "Развитие образования, культуры, спорта, физической культуры и совершенствование молодежной политики в городе Костроме"	973	07	01	0100000000		1106691,6
Подпрограмма "Развитие дошкольного и общего образования детей"	973	07	01	0110000000		1105097,8
Обеспечение деятельности дошкольных образовательных организаций	973	07	01	0110020990		571287,7
Предоставление субсидий бюджетным, автономным учреждениям и иным некоммерческим организациям	973	07	01	0110020990	600	571278,1
Иные бюджетные ассигнования	973	07	01	0110020990	800	9,6
Реализация образовательных программ дошкольного образования в муниципальных дошкольных образовательных организациях	973	07	01	0110072100		531864,2
Предоставление субсидий бюджетным, автономным учреждениям и иным некоммерческим организациям	973	07	01	0110072100	600	531864,2
Мероприятия государственной программы Российской Федерации "Доступная среда" на 2011-2020 годы по созданию в дошкольных образовательных, общеобразовательных организациях, организациях дополнительного образования детей (в том числе в организациях, осуществляющих образовательную деятельность по адаптированным основным общеобразовательным программам) условий для получения детьми-инвалидами качественного образования	973	07	01	0110010277		1448,9
Предоставление субсидий бюджетным, автономным учреждениям и иным некоммерческим организациям	973	07	01	0110010277	600	1448,9
Выполнение программы "Оказание комплексной медико-социальной и психолого-педагогической помощи детям с расстройствами аутистического спектра и семьям, их воспитывающим, "Мир, открытый для всех" на территории Костромской области на 2017-2018 годы	973	07	01	0110082170		497,0
Предоставление субсидий бюджетным, автономным учреждениям и иным некоммерческим организациям	973	07	01	0110082170	600	497,0
Отдельные мероприятия	973	07	01	0190000000		1593,8
Приведение образовательных организаций в соответствие с требованиями технического регламента	973	07	01	0190016091		1593,8
Закупка товаров, работ и услуг для обеспечения государственных (муниципальных) нужд	973	07	01	0190016091	200	1593,8
Общее образование	973	07	02			1089761,8
Муниципальная программа "Развитие образования, культуры, спорта, физической культуры и совершенствование молодежной политики в городе Костроме"	973	07	02	0100000000		1089761,8
Подпрограмма "Развитие дошкольного и общего образования детей"	973	07	02	0110000000		1089176,8
Обеспечение деятельности общеобразовательных организаций	973	07	02	0110021990		197429,9

1	2	3	4	5	6	7	1	2	3	4	5	6	7
Предоставление субсидий бюджетным, автономным учреждениям и иным некоммерческим организациям	973	07	02	0110021990	600	197429,9	Закупка товаров, работ и услуг для обеспечения государственных (муниципальных) нужд	973	07	03	0190016091	200	90,0
Расходы на питание отдельных категорий обучающихся муниципальных общеобразовательных учреждений	973	07	02	01100S1320		14537,3	Молодежная политика	973	07	07			28659,6
Предоставление субсидий бюджетным, автономным учреждениям и иным некоммерческим организациям	973	07	02	01100S1320	600	14537,3	Муниципальная программа "Развитие образования, культуры, спорта, физической культуры и совершенствование молодежной политики в городе Костроме"	973	07	07	0100000000		28659,6
Реализация основных общеобразовательных программ в муниципальных общеобразовательных организациях	973	07	02	0110072030		876712,6	Подпрограмма "Молодое поколение"	973	07	07	0140000000		28659,6
Социальное обеспечение и иные выплаты населению	973	07	02	0110072030	300	40,5	Премия для поддержки талантливой и социально активной молодежи	973	07	07	0140011010		150,0
Предоставление субсидий бюджетным, автономным учреждениям и иным некоммерческим организациям	973	07	02	0110072030	600	876672,1	Социальное обеспечение и иные выплаты населению	973	07	07	0140011010	300	150,0
Выполнение программы "Оказание комплексной медико-социальной и психолого-педагогической помощи детям с расстройствами аутистического спектра и семьям, их воспитывающим, "Мир, открытый для всех" на территории Костромской области на 2017-2018 годы	973	07	02	01100S2170		497,0	Вознаграждение для участников конкурса "Карьера"	973	07	07	0140011020		70,0
Предоставление субсидий бюджетным, автономным учреждениям и иным некоммерческим организациям	973	07	02	01100S2170	600	497,0	Социальное обеспечение и иные выплаты населению	973	07	07	0140011020	300	70,0
Отдельные мероприятия	973	07	02	0190000000		585,0	Обеспечение деятельности учреждений в сфере молодежной политики	973	07	07	0140011990		9863,5
Приведение образовательных организаций в соответствие с требованиями технического регламента	973	07	02	0190016091		585,0	Предоставление субсидий бюджетным, автономным учреждениям и иным некоммерческим организациям	973	07	07	0140011990	600	9863,5
Закупка товаров, работ и услуг для обеспечения государственных (муниципальных) нужд	973	07	02	0190016091	200	585,0	Отдыхование детей	973	07	07	0140012020		7755,9
Дополнительное образование детей	973	07	03			392620,6	Социальное обеспечение и иные выплаты населению	973	07	07	0140012020	300	100,0
Муниципальная программа "Развитие образования, культуры, спорта, физической культуры и совершенствование молодежной политики в городе Костроме"	973	07	03	0100000000		392620,6	Предоставление субсидий бюджетным, автономным учреждениям и иным некоммерческим организациям	973	07	07	0140012020	600	7655,9
Подпрограмма "Развитие культуры и туризма в городе Костроме"	973	07	03	0120000000		134234,0	Организация отдыха детей в каникулярное время	973	07	07	01400S1020		10820,2
Обеспечение деятельности учреждений по внешкольной работе с детьми в сфере культуры	973	07	03	0120023990		134234,0	Предоставление субсидий бюджетным, автономным учреждениям и иным некоммерческим организациям	973	07	07	01400S1020	600	10820,2
Предоставление субсидий бюджетным, автономным учреждениям и иным некоммерческим организациям	973	07	03	0120023990	600	134234,0	Другие вопросы в области образования	973	07	09			96255,7
Подпрограмма "Развитие физической культуры и спорта в городе Костроме"	973	07	03	0130000000		82834,6	Муниципальная программа "Развитие образования, культуры, спорта, физической культуры и совершенствование молодежной политики в городе Костроме"	973	07	09	0100000000		96153,0
Обеспечение деятельности учреждений по внешкольной работе с детьми в сфере физической культуры и спорта	973	07	03	0130023990		82534,6	Подпрограмма "Развитие дошкольного и общего образования детей"	973	07	09	0110000000		2701,4
Предоставление субсидий бюджетным, автономным учреждениям и иным некоммерческим организациям	973	07	03	0130023990	600	82534,6	Проведение мероприятий для детей и молодежи в сфере дошкольного и общего образования	973	07	09	0110016090		2701,4
Мероприятия государственной программы Российской Федерации "Доступная среда" на 2011 - 2020 годы по обеспечению доступности приоритетных объектов и услуг в приоритетных сферах жизнедеятельности инвалидов и других маломобильных групп населения	973	07	03	01300L0276		300,0	Закупка товаров, работ и услуг для обеспечения государственных (муниципальных) нужд	973	07	09	0110016090	200	825,0
Предоставление субсидий бюджетным, автономным учреждениям и иным некоммерческим организациям	973	07	03	01300L0276	600	300,0	Предоставление субсидий бюджетным, автономным учреждениям и иным некоммерческим организациям	973	07	09	0110016090	600	1876,4
Подпрограмма "Молодое поколение"	973	07	03	0140000000		175462,0	Подпрограмма "Молодое поколение"	973	07	09	0140000000		2736,6
Обеспечение деятельности учреждений по внешкольной работе с детьми в сфере дошкольного и общего образования детей	973	07	03	0140023990		174013,2	Грагитовая поддержка, денежные премии	973	07	09	0140016091		2736,6
Предоставление субсидий бюджетным, автономным учреждениям и иным некоммерческим организациям	973	07	03	0140023990	600	174013,2	Социальное обеспечение и иные выплаты населению	973	07	09	0140016091	300	1163,0
Мероприятия государственной программы Российской Федерации "Доступная среда" на 2011-2020 годы по созданию в дошкольных образовательных, общеобразовательных организациях, организациях дополнительного образования детей (в том числе в организациях, осуществляющих образовательную деятельность по адаптированным основным общеобразовательным программам) условий для получения детьми-инвалидами качественного образования	973	07	03	01400L0277		1448,8	Предоставление субсидий бюджетным, автономным учреждениям и иным некоммерческим организациям	973	07	09	0140016091	600	1573,6
Предоставление субсидий бюджетным, автономным учреждениям и иным некоммерческим организациям	973	07	03	01400L0277	600	1448,8	Отдельные мероприятия	973	07	09	0190000000		90715,0
Отдельные мероприятия	973	07	03	0190000000		90,0	Обеспечение деятельности учреждений, обеспечивающих предоставление услуг в сфере образования	973	07	09	0190015990		19206,1
Приведение образовательных организаций в соответствие с требованиями технического регламента	973	07	03	0190016091		90,0	Предоставление субсидий бюджетным, автономным учреждениям и иным некоммерческим организациям	973	07	09	0190015990	600	19206,1
							Участие в семинарах, конференциях, обучение на курсах	973	07	09	0190016092		885,0
							Закупка товаров, работ и услуг для обеспечения государственных (муниципальных) нужд	973	07	09	0190016092	200	585,0
							Предоставление субсидий бюджетным, автономным учреждениям и иным некоммерческим организациям	973	07	09	0190016092	600	300,0
							Центральный аппарат	973	07	09	0190020400		22767,1
							Расходы на выплаты персоналу в целях обеспечения выполнения функций государственными (муниципальными) органами, казенными учреждениями, органами управления государственными внебюджетными фондами	973	07	09	0190020400	100	22202,3
							Закупка товаров, работ и услуг для обеспечения государственных (муниципальных) нужд	973	07	09	0190020400	200	549,8
							Иные бюджетные ассигнования	973	07	09	0190020400	800	15,0
							Обеспечение деятельности негравитованных бухгалтерий	973	07	09	0190062990		47856,8
							Расходы на выплаты персоналу в целях обеспечения выполнения функций государственными (муниципальными) органами, казенными учреждениями, органами управления государственными внебюджетными фондами	973	07	09	0190062990	100	44720,4
							Закупка товаров, работ и услуг для обеспечения государственных (муниципальных) нужд	973	07	09	0190062990	200	3092,2
							Иные бюджетные ассигнования	973	07	09	0190062990	800	44,2

1	2	3	4	5	6	7
Муниципальная программа "Совершенствование муниципального управления и развитие механизмов поддержки инициатив населения в решении актуальных проблем (вопросов) городского сообщества"	973	07	09	1000000000		20,0
Подпрограмма "Развитие муниципальной службы в Администрации города Костромы"	973	07	09	1020000000		20,0
Центральный аппарат	973	07	09	1020020400		20,0
Расходы на выплаты персоналу в целях обеспечения выполнения функций государственными (муниципальными) органами, казенными учреждениями, органами управления государственными внебюджетными фондами	973	07	09	1020020400	100	20,0
Непрограммные направления деятельности	973	07	09			82,7
Расходы на выполнение обязательств по погашению кредиторской задолженности прошлых лет	973	07	09	9900011110		82,7
Закупка товаров, работ и услуг для обеспечения государственных (муниципальных) нужд	973	07	09	9900011110	200	82,7
Культура, кинематография	973	08				117574,3
Культура	973	08	01			117574,3
Муниципальная программа "Развитие образования, культуры, спорта, физической культуры и совершенствование молодежной политики в городе Костроме"	973	08	01	0100000000		117574,3
Подпрограмма "Развитие культуры и туризма в городе Костроме"	973	08	01	0120000000		117574,3
Обеспечение деятельности учреждений культуры	973	08	01	0120040990		12214,7
Предоставление субсидий бюджетным, автономным учреждениям и иным некоммерческим организациям	973	08	01	0120040990	600	12214,7
Обеспечение деятельности музеев и постоянных выставок	973	08	01	0120041990		5745,5
Предоставление субсидий бюджетным, автономным учреждениям и иным некоммерческим организациям	973	08	01	0120041990	600	5745,5
Обеспечение деятельности библиотек	973	08	01	0120042990		45432,0
Предоставление субсидий бюджетным, автономным учреждениям и иным некоммерческим организациям	973	08	01	0120042990	600	45432,0
Обеспечение деятельности театров, цирков, концертных и других организаций исполнительских искусств	973	08	01	0120043990		43708,9
Предоставление субсидий бюджетным, автономным учреждениям и иным некоммерческим организациям	973	08	01	0120043990	600	43708,9
Государственная поддержка в сфере культуры, кинематографии	973	08	01	0120060850		3736,9
Закупка товаров, работ и услуг для обеспечения государственных (муниципальных) нужд	973	08	01	0120060850	200	3,0
Предоставление субсидий бюджетным, автономным учреждениям и иным некоммерческим организациям	973	08	01	0120060850	600	3733,9
Обеспечение развития и укрепления материально-технической базы муниципальных домов культуры, поддержка творческой деятельности муниципальных театров в городах с численностью населения до 300 тысяч человек	973	08	01	012001.55811		6736,3
Предоставление субсидий бюджетным, автономным учреждениям и иным некоммерческим организациям	973	08	01	012001.55811	600	6736,3
Социальная политика	973	10				9400,0
Социальное обеспечение населения	973	10	03			9400,0
Муниципальная программа "Развитие образования, культуры, спорта, физической культуры и совершенствование молодежной политики в городе Костроме"	973	10	03	0100000000		9400,0
Подпрограмма "Молодое поколение"	973	10	03	0140000000		9400,0
Ежемесячное пособие молодым специалистам, принятым на работу по полученной специальности в муниципальных образовательные организации города Костромы	973	10	03	0140016092		8280,0
Социальное обеспечение и иные выплаты населению	973	10	03	0140016092	300	8280,0
Ежемесячная социальная выплата гражданам, заключившим договор о целевом обучении с муниципальным образовательным учреждением города Костромы	973	10	03	0140016093		1120,0
Социальное обеспечение и иные выплаты населению	973	10	03	0140016093	300	1120,0
Физическая культура и спорт	973	11				5188,1
Физическая культура	973	11	01			5188,1

1	2	3	4	5	6	7
Муниципальная программа "Развитие образования, культуры, спорта, физической культуры и совершенствование молодежной политики в городе Костроме"	973	11	01	0100000000		5188,1
Подпрограмма "Развитие физической культуры и спорта в городе Костроме"	973	11	01	0130000000		5188,1
Мероприятия в области физической культуры и спорта	973	11	01	0130087200		5145,9
Закупка товаров, работ и услуг для обеспечения государственных (муниципальных) нужд	973	11	01	0130087200	200	1456,0
Социальное обеспечение и иные выплаты населению	973	11	01	0130087200	300	100,0
Предоставление субсидий бюджетным, автономным учреждениям и иным некоммерческим организациям	973	11	01	0130087200	600	3589,9
Софинансирование расходных обязательств органов местного самоуправления, связанных с совершенствованием работы по развитию физической культуры и спорта	973	11	01	0130081280		42,2
Предоставление субсидий бюджетным, автономным учреждениям и иным некоммерческим организациям	973	11	01	0130081280	600	42,2
Контрольно-счетная комиссия города Костромы	977					9307,0
Общегосударственные вопросы	977	01				9307,0
Обеспечение деятельности финансовых, налоговых и таможенных органов и органов финансового (финансово-бюджетного) надзора	977	01	06			9307,0
Непрограммные направления деятельности	977	01	06			9307,0
Руководитель Контрольно-счетной комиссии города Костромы и его заместитель	977	01	06	3300022500		2291,5
Расходы на выплаты персоналу в целях обеспечения выполнения функций государственными (муниципальными) органами, казенными учреждениями, органами управления государственными внебюджетными фондами	977	01	06	3300022500	100	2291,5
Центральный аппарат	977	01	06	3500020400		7015,5
Расходы на выплаты персоналу в целях обеспечения выполнения функций государственными (муниципальными) органами, казенными учреждениями, органами управления государственными внебюджетными фондами	977	01	06	3500020400	100	6108,2
Закупка товаров, работ и услуг для обеспечения государственных (муниципальных) нужд	977	01	06	3500020400	200	866,8
Социальное обеспечение и иные выплаты населению	977	01	06	3500020400	300	10,6
Иные бюджетные ассигнования	977	01	06	3500020400	800	29,9
Управление муниципальных инспекций Администрации города Костромы	980					15096,7
Общегосударственные вопросы	980	01				15058,7
Другие общегосударственные вопросы	980	01	13			15058,7
Муниципальная программа "Безопасный город Кострома"	980	01	13	0800000000		15050,7
Отдельные мероприятия	980	01	13	0890000000		15050,7
Центральный аппарат	980	01	13	0890020400		14386,6
Расходы на выплаты персоналу в целях обеспечения выполнения функций государственными (муниципальными) органами, казенными учреждениями, органами управления государственными внебюджетными фондами	980	01	13	0890020400	100	14082,1
Закупка товаров, работ и услуг для обеспечения государственных (муниципальных) нужд	980	01	13	0890020400	200	301,5
Иные бюджетные ассигнования	980	01	13	0890020400	800	3,0
Осуществление государственных полномочий по составлению протоколов об административных правонарушениях	980	01	13	0890072090		664,1
Закупка товаров, работ и услуг для обеспечения государственных (муниципальных) нужд	980	01	13	0890072090	200	664,1
Непрограммные направления деятельности	980	01	13			8,0
Прочие обязательства, связанные с исполнением функций органов местного самоуправления	980	01	13	4200092031		8,0
Закупка товаров, работ и услуг для обеспечения государственных (муниципальных) нужд	980	01	13	4200092031	200	8,0
Национальная экономика	980	04				38,0
Дорожное хозяйство (дорожные фонды)	980	04	09			38,0
Муниципальная программа "Благоустройство и безопасность дорожного движения на территории города Костромы"	980	04	09	0300000000		38,0

1	2	3	4	5	6	7
Отдельные мероприятия	980	04	09	0390000000		38,0
Мероприятия по временному ограничению движения транспортных средств по дорогам города Костромы на период неблагоприятных погодных условий	980	04	09	0390011520		38,0
Закупка товаров, работ и услуг для обеспечения государственных (муниципальных) нужд	980	04	09	0390011520	200	38,0
Управление финансов Администрации города Костромы	992					286168,7
Общегосударственные вопросы	992	01				31382,7
Обеспечение деятельности финансовых, налоговых и таможенных органов и органов финансового (финансово-бюджетного) надзора	992	01	06			29571,8
Муниципальная программа "Управление муниципальными финансами и муниципальным долгом города Костромы"	992	01	06	0900000000		29544,8
Подпрограмма "Осуществление бюджетного процесса на территории города Костромы"	992	01	06	0910000000		29544,8
Центральный аппарат	992	01	06	0910020400		29544,8
Расходы на выплаты персоналу в целях обеспечения выполнения функций государственными (муниципальными) органами, казенными учреждениями, органами управления государственными внебюджетными фондами	992	01	06	0910020400	100	25991,8
Закупка товаров, работ и услуг для обеспечения государственных (муниципальных) нужд	992	01	06	0910020400	200	3508,0
Иные бюджетные ассигнования	992	01	06	0910020400	800	45,0
Муниципальная программа "Совершенствование муниципального управления и развитие механизмов поддержки инициатив населения в решении актуальных проблем (вопросов) городского сообщества"	992	01	06	1000000000		27,0
Подпрограмма "Развитие муниципальной службы в Администрации города Костромы"	992	01	06	1020000000		27,0
Центральный аппарат	992	01	06	1020020400		27,0
Закупка товаров, работ и услуг для обеспечения государственных (муниципальных) нужд	992	01	06	1020020400	200	27,0
Резервные фонды	992	01	11			1810,9
Непрограммные направления деятельности	992	01	11			1810,9
Резервные фонды местных администраций	992	01	11	9900070050		1810,9
Иные бюджетные ассигнования	992	01	11	9900070050	800	1810,9
Обслуживание государственного и муниципального долга	992	13				254786,0
Обслуживание государственного внутреннего и муниципального долга	992	13	01			254786,0
Муниципальная программа "Управление муниципальными финансами и муниципальным долгом города Костромы"	992	13	01	0900000000		254786,0
Подпрограмма "Управление муниципальным долгом города Костромы"	992	13	01	0920000000		254786,0
Процентные платежи по муниципальному долгу	992	13	01	0920065030		254786,0
Обслуживание государственного (муниципального) долга	992	13	01	0920065030	700	254786,0
ИТОГО РАСХОДОВ						6056081,0

10) приложение 11 "Адресная инвестиционная программа города Костромы на 2017 год и на плановый период 2018 и 2019 годов" изложить в следующей редакции:

"Приложение 11 к решению Думы города Костромы от 22 декабря 2016 года №270 (в редакции решения Думы города Костромы от 30 ноября 2017 года № 186)

Адресная инвестиционная программа города Костромы на 2017 год и на плановый период 2018 и 2019 годов

Наименование, почтовый или строительный адрес объекта	Главный распорядитель средств бюджета города Костромы, заказчик	Раздел, подраздел классификации расходов бюджета	Объем бюджетных ассигнований на осуществление бюджетных инвестиций на 2017 год и на плановый период 2018 и 2019 годов (тысяч рублей)			Нормативно-правовое обоснование	
			всего	в том числе:			
1	2	3	4	2017 год	2018 год	2019 год	8
Национальная экономика		0400	11 539,6	4 546,6	3 496,5	3 496,5	
Водное хозяйство		0406	6 993,0		3 496,5	3 496,5	
Строительство берегоукрепления, левый берег Горьковского водохранилища, в границах города Костромы, 600 км судовой хода	Управление строительства и капитального ремонта Администрации города Костромы		6 993,0		3 496,5	3 496,5	Постановление Администрации города Костромы от 1 апреля 2014 года № 766
в том числе: средства областного бюджета			6 993,0		3 496,5	3 496,5	
Дорожное хозяйство		0409	4 546,6	4 546,6			
Строительство автомобильной дороги общего пользования местного значения города Костромы, имеющей местоположение: Костромская область, город Кострома, продолжение улицы Зеленой до поселка Нового	Управление строительства и капитального ремонта Администрации города Костромы	0409	4 196,1	4 196,1			Постановление Администрации города Костромы от 3 апреля 2017 года № 740
в том числе: за счет налоговых и неналоговых доходов бюджета города Костромы			488,4	488,4			
средства областного бюджета			3 707,7	3 707,7			
Строительство подъездной дороги к зданию дошкольной образовательной организации на 120 мест, по адресу: город Кострома, проспект Речной, 145	Управление строительства и капитального ремонта Администрации города Костромы	0409	350,5	350,5			Постановление Администрации города Костромы от 31 декабря 2015 года № 4015
в том числе: за счет налоговых и неналоговых доходов бюджета города Костромы			350,5	350,5			
Жилищно-коммунальное хозяйство		0500	19 000,0	4 000,0	10 000,0	5 000,0	
Коммунальное хозяйство		0502	19 000,0	4 000,0	10 000,0	5 000,0	
Строительство магистральных сетей бытовой канализации, канализационно-насосной станции в поселке Северный	Комитет городского хозяйства Администрации города Костромы	0502	2263,9	2263,9			Постановление Администрации города Костромы от 24 июня 2016 года № 1712
в том числе: за счет налоговых и неналоговых доходов бюджета города Костромы			2263,9	2263,9			
Строительство водопровода Д225 мм от жилого дома №29 по улице Коминтерна до водопровода Д100 мм в районе жилого дома № 47 по улице Городской в городе Костроме	Комитет городского хозяйства Администрации города Костромы	0502	1 736,1	1 736,1			Постановление Администрации города Костромы от 22 августа 2017 года № 2347
в том числе: за счет налоговых и неналоговых доходов бюджета города Костромы			1 736,1	1 736,1			
Реконструкция водовода от площади Сузанинской по улице Шагова и улице Ю.Смирнова до автобусного вокзала в городе Костроме	Комитет городского хозяйства Администрации города Костромы	0502	15 000,0		10 000,0	5 000,0	

1	2	3	4	5	6	7	8
в том числе: за счет налоговых и неналоговых доходов бюджета города Костромы			15 000,0		10 000,0	5 000,0	
Образование		0700	746 746,9	75 167,9	651 579,0	20 000,0	
Дошкольное образование		0701	36 935,3	36 935,3			
Строительство здания дошкольной образовательной организации на 120 мест, по адресу: город Кострома, проспект Речной, 145	Управление строительства и капитального ремонта Администрации города Костромы	0701	611,6	611,6			Постановление Администрации города Костромы от 20 мая 2015 года № 1123
в том числе: за счет налоговых и неналоговых доходов бюджета города Костромы			611,6	611,6			
Строительство здания дошкольной образовательной организации на 280 мест, по адресу: город Кострома, улица Профсоюзная, 12в	Управление строительства и капитального ремонта Администрации города Костромы	0701	1 323,7	1 323,7			Постановление Администрации города Костромы от 14 апреля 2014 года № 926
в том числе: за счет налоговых и неналоговых доходов бюджета города Костромы			1 323,7	1 323,7			
Строительство здания дошкольной образовательной организации на 280 мест в микрорайоне "Новый город" в городе Костроме	Управление строительства и капитального ремонта Администрации города Костромы	0701	35 000,0	35 000,0			Постановление Администрации города Костромы от 30 июня 2015 года № 1551
в том числе: за счет налоговых и неналоговых доходов бюджета города Костромы			35 000,0	35 000,0			
Общее образование		0702	709 811,6	38 232,6	651 579,0	20 000,0	
Строительство здания муниципального общеобразовательного учреждения города Костромы на 1000 мест на земельном участке, расположенном по адресу: город Кострома, улица Сушкова, 8	Управление строительства и капитального ремонта Администрации города Костромы	0702	709 811,6	38 232,6	651 579,0	20 000,0	Постановление Администрации города Костромы от 5 июля 2016 года № 1788
в том числе: за счет налоговых и неналоговых доходов бюджета города Костромы средства областного бюджета средства федерального бюджета			169 071,2 540 740,4	1 271,2 36 961,4	147 800,0 503 779,0	20 000,0	
Социальная политика		1000	18 173,4	18 173,4			
Охрана семьи и детства		1004	18 173,4	18 173,4			
Строительство многоквартирного дома по адресу: город Кострома, Строительный проезд, 10а	Управление строительства и капитального ремонта Администрации города Костромы		18 173,4	18 173,4			
в том числе: за счет налоговых и неналоговых доходов бюджета города Костромы средства областного бюджета средства федерального бюджета			677,0 1 049,9 16 446,5	677,0 1 049,9 16 446,5			
Физическая культура и спорт		1100	354 061,1	126 375,9	105 263,2	122 422,0	
Физическая культура		1101	262,0	262,0			
Строительство комплекса физкультурно-спортивного, культурного досуга по адресу: город Кострома, улица Пятницкая, 30 (строительство спортивного зала в комплексе физкультурно-спортивного и культурного досуга по ул. Пятницкой в г. Костроме)	Управление строительства и капитального ремонта Администрации города Костромы	1101	262,0	262,0			Постановление Администрации города Костромы от 2 апреля 2014 года № 776
в том числе: за счет налоговых и неналоговых доходов бюджета города Костромы			262,0	262,0			
Массовый спорт		1102	353 799,1	126 113,9	105 263,2	122 422,0	
Строительство универсального зала (физкультурно-оздоровительного комплекса) по адресу: г. Кострома, ул. Бульварная, 6	Управление строительства и капитального ремонта Администрации города Костромы	1102	406,8	406,8			Постановление Администрации города Костромы от 28 июля 2014 года № 1925
в том числе: за счет налоговых и неналоговых доходов бюджета города Костромы			406,8	406,8			
Строительство физкультурно-оздоровительного комплекса: зала для футбола по адресу: г. Кострома, мкр-р Давыдовский-3, д.17	Управление строительства и капитального ремонта Администрации города Костромы	1102	92 701,0	92 701,0			Постановление Администрации города Костромы от 15 августа 2016 года № 2257
в том числе: за счет налоговых и неналоговых доходов бюджета города Костромы средства областного бюджета средства федерального бюджета			15 434,2 12 266,8 65 000,0	15 434,2 12 266,8 65 000,0			
Реконструкция базы гребного спорта, расположенной на земельном участке по адресу: Российская Федерация, Костромская область, город Кострома, проспект Речной, 65 (реконструкция базы гребного спорта МБОУ ДОД г. Костромы "ДЮСШ № 9", Речной проспект, 65)	Управление строительства и капитального ремонта Администрации города Костромы	1102	260 691,3	33 006,1	105 263,2	122 422,0	Постановление Администрации города Костромы от 28 марта 2017 года № 698
в том числе: за счет налоговых и неналоговых доходов бюджета города Костромы средства областного бюджета средства федерального бюджета			26 126,0 219 565,3 15 000,0	10 506,1 7 500,0 15 000,0	105 263,2	15 619,9 106 802,1	
ИТОГО			1 149 521,0	228 263,8	770 338,7	150 918,5	
в том числе: за счет налоговых и неналоговых доходов бюджета города Костромы средства областного бюджета средства федерального бюджета			268 751,4 784 323,1 96 446,5	70 331,5 61 485,8 96 446,5	157 800,0 612 538,7	40 619,9 110 298,6	

11) приложение 12 "Источники финансирования дефицита бюджета города Костромы на 2017 год" изложить в следующей редакции:

"Приложение 12 к решению Думы города Костромы от 22 декабря 2016 года №270 (в редакции решения Думы города Костромы от 30 ноября 2017 года № 186)

Источники финансирования дефицита бюджета города Костромы на 2017 год

Код классификации источников финансирования дефицитов бюджетов	Наименование источников финансирования дефицитов бюджетов	Сумма (тысяч рублей)
1	2	3
01 02 00 00 00 0000 000	Кредиты кредитных организаций в валюте Российской Федерации	584511,8
01 02 00 00 00 0000 700	Получение кредитов от кредитных организаций в валюте Российской Федерации	2984511,8
01 02 00 00 04 0000 710	Получение кредитов от кредитных организаций бюджетами городских округов в валюте Российской Федерации	2984511,8
01 02 00 00 00 0000 800	Погашение кредитов, предоставленных кредитными организациями в валюте Российской Федерации	-2400000,0
01 02 00 00 04 0000 810	Погашение бюджетами городских округов кредитов от кредитных организаций в валюте Российской Федерации	-2400000,0
01 03 00 00 00 0000 000	Бюджетные кредиты от других бюджетов бюджетной системы Российской Федерации	-300360,0
01 03 01 00 00 0000 000	Бюджетные кредиты от других бюджетов бюджетной системы Российской Федерации в валюте Российской Федерации	-300360,0
01 03 01 00 00 0000 700	Получение бюджетных кредитов от других бюджетов бюджетной системы Российской Федерации в валюте Российской Федерации	265014,0
01 03 01 00 04 0000 710	Получение кредитов от других бюджетов бюджетной системы Российской Федерации бюджетами городских округов в валюте Российской Федерации	265014,0
01 03 01 00 00 0000 800	Погашение бюджетных кредитов, полученных от других бюджетов бюджетной системы Российской Федерации в валюте Российской Федерации	-565374,0
01 03 01 00 04 0000 810	Погашение бюджетами городских округов кредитов от других бюджетов бюджетной системы Российской Федерации в валюте Российской Федерации	-565374,0
01 05 00 00 00 0000 000	Изменение остатков средств на счетах по учету средств бюджета	21000,0
01 05 00 00 00 0000 500	Увеличение остатков средств бюджетов	-9000455,0
01 05 02 00 00 0000 500	Увеличение прочих остатков средств бюджетов	-9000455,0
01 05 02 01 00 0000 510	Увеличение прочих остатков денежных средств бюджетов	-9000455,0
01 05 02 01 04 0000 510	Увеличение прочих остатков денежных средств бюджетов городских округов	-9000455,0
01 05 00 00 00 0000 600	Уменьшение остатков средств бюджетов	9021455,0
01 05 02 00 00 0000 600	Уменьшение прочих остатков средств бюджетов	9021455,0
01 05 02 01 00 0000 610	Уменьшение прочих остатков денежных средств бюджетов	9021455,0
01 05 02 01 04 0000 610	Уменьшение прочих остатков денежных средств бюджетов городских округов	9021455,0
01 06 00 00 00 0000 000	Иные источники внутреннего финансирования дефицитов бюджетов	2900,0
01 06 05 00 00 0000 000	Бюджетные кредиты, предоставленные внутри страны в валюте Российской Федерации	2900,0
01 06 05 00 00 0000 600	Возврат бюджетных кредитов, предоставленных внутри страны в валюте Российской Федерации	2900,0
01 06 05 01 04 0000 640	Возврат бюджетных кредитов, предоставленных юридическим лицам из бюджетов городских округов в валюте Российской Федерации	2900,0
00 00 00 00 00 0000 000	Итого источников финансирования дефицита бюджета	308051,8

12) приложение 14 "Программа муниципальных заимствований города Костромы на 2017 год и на плановый период 2018 и 2019 годов" изложить в следующей редакции:

"Приложение 14 к решению Думы города Костромы от 22 декабря 2016 года №270 (в редакции решения Думы города Костромы от 30 ноября 2017 года № 186)

Программа муниципальных заимствований города Костромы на 2017 год и на плановый период 2018 и 2019 годов

№ п/п	Наименование	Сумма (тысяч рублей)		
		2017 год	2018 год	2019 год
1	2	3	4	5
1.	Кредиты от кредитных организаций, полученные бюджетом муниципального образования:	584511,8	2300,0	86872,4

1.1.	Получение кредитов от кредитных организаций	2984511,8	2826021,2	2917893,6
1.2.	Погашение основной суммы задолженности	-2400000,0	-2823721,2	-2831021,2
2.	Бюджетные кредиты, полученные от бюджетов других уровней:	-300360,0	0,0	0,0
2.1.	Получение бюджетных кредитов	265014,0	51840,0	0,0
	из них: получение бюджетных кредитов на пополнение остатков средств на счетах местных бюджетов	265014,0	0,0	0,0
2.2.	Погашение основной суммы задолженности	-565374,0	-51840,0	0,0
	из них: погашение основной суммы задолженности по бюджетным кредитам на пополнение остатков средств на счетах местных бюджетов	-265014,0	0,0	0,0

2. Настоящее решение вступает в силу со дня его подписания и подлежит официальному опубликованию.

Глава города Костромы Ю.В. ЖУРИН.

Приложение к решению постоянной депутатской комиссии Думы города Костромы шестого созыва по экономике и финансам (органа, ответственного за проведение публичных слушаний) от 23 ноября 2017 года № 3

ИТОГОВЫЙ ДОКУМЕНТ (ЗАКЛЮЧЕНИЕ) публичных слушаний по проекту решения Думы города Костромы № 181/17 "О бюджете города Костромы на 2018 год и на плановый период 2019 и 2020 годов"

Рассмотрев и обсудив представленный Администрацией города Костромы проект решения Думы города Костромы "О бюджете города Костромы на 2018 год и на плановый период 2019 и 2020 годов", участники публичных слушаний

ПРЕДЛАГАЮТ:

- Предусмотреть в бюджете города Костромы на 2018 год ассигнования на реализацию следующих мероприятий:
 - ремонт межквартирного проезда от улицы Юбилейной до микрорайона Юбилейный вдоль домов №№ 1, 2, 4, 6;
 - строительство автомобильных дорог на 7-ом Речном проезде, улицах Раstopчина, Бляхина и Кедрова;
 - установку спортивного оборудования на детской площадке на территории многоквартирного дома № 88 на улице Костромской;
 - асфальтирование придомовой территории дома № 84 на улице Костромской;
 - установку скамеек у восьми подъездов дома № 84 на улице Костромской;
 - спил и обрезку густорастущих деревьев и кустарников у дома № 84 на улице Костромской;
 - оборудование уличного освещения у дома № 84 на улице Костромской;
 - ремонт игрового оборудования на трех детских площадках в поселке Новом;
 - оборудование детской площадки во дворе дома № 1 в Военном городке-1;
 - восстановление канализационных колодцев и установку очистных сооружений в Военном городке-1;
 - асфальтирование дороги в районе домов №№ 2, 4, 6, 8 в поселке Новом;
 - проведение межевания придомовой территории домов №№ 2, 4, 6, 8, 10 в поселке Новом;
 - асфальтирование придомовой территории и замену бордюров у дома № 7 в поселке Новом;
 - установку дорожных знаков на пришкольной территории школы № 36 для безопасного движения школьников;
 - проведение обследования автомобильных дорог в поселке Новом;
 - асфальтирование улицы в поселке Новом;
 - установку биотуалетов для водителей маршрутных такси в поселке Новом;
 - ремонт дороги от моста через реку Баклановку до дома № 11 деревни Посошниково;
 - установку дорожного знака "Ограничение максимальной скорости" на повороте у дома № 5, или нанесение дорожной разметки "зебра", или установку дорожного зеркала у дома № 6 в деревне Посошниково;
 - оборудование уличного освещения между деревней Посошниково и деревней Скорбежки на существующих столбах;
 - асфальтирование дороги между деревней Посошниково и деревней Скорбежки;
 - асфальтирование дороги вдоль придомовой территории многоквартирного у дома 25/2 на улице Профсоюзной;
 - асфальтирование подъезда к муниципальному бюджетному образовательному учреждению дополнительного образования детей города Костромы "Детско-юношеская спортивная школа № 10", расположенному по адресу: город Кострома, улица Советская, 55в, со стороны улицы Энгельса;
 - асфальтирование подъезда к многоквартирному дому и дворовой территории многоквартирного дома 59/48 по улице Советской;
 - ремонт внутридворовой канализационной системы многоквартирного дома, расположенного по адресу: город Кострома, улица Советская, дом 59/48;
 - выполнение работ по грейдированию и подсыпке участка дороги улицы Войкова от улицы Энгельса до улицы Смоленской;
 - обустройство пешеходной дорожки вдоль вспомогательной автодороги, расположенной с нечетной стороны улицы Сусанина Ивана, от улицы Войкова до улицы Бабушкиной Наты;
 - обустройство участка дороги переулка Солнечный от улицы Мясницкой до улицы Свердлова;
 - выполнение ремонта подземных переходов под мостом через реку Волгу в районе улицы Нижняя Дебря, асфальтирование пешеходных троп, санитарную уборку склонов;
 - асфальтирование улицы Космонавтов;
 - асфальтирование улицы Костромской;
 - асфальтирование автодороги от улицы Костромской до Федеральной кадастровой палаты Росреестра в поселке Новом;
 - оборудование остановочного пункта с установкой крытого павильона, пешеходного перехода в районе домов №№ 112 на улице Костромской;
 - оборудование уличного освещения от поселка Новый до дома № 114 на улице Костромской;
 - асфальтирование автодороги от поселка Новый до домов №№ 108 а, 108 б, 108 в на улице Костромской;

- 36) асфальтирование автодороги в поселке Кустово;
- 37) ремонт железнодорожного переезда на проспекте Мира в районе дома № 157;
- 38) оборудование уличного освещения в начале переулка Костромского на существующем столбе;
- 39) софинансирование строительства магистральных сетей бытовой канализации, канализационно-насосной станции в поселке Северный в объеме 10 миллионов рублей;
- 40) асфальтирование улицы Сосновой от улицы Космонавтов до улицы Полевой;
- 41) строительство ливневой канализации по улице Новый Быт;
- 42) строительство ливневой канализации в районе многоквартирного дома № 21 на улице Рабочая 8-я;
- 43) выполнение работ по грейдированию и подсыпке участка дороги улицы Беговая от улицы Ленина до проспекта Мира;
- 44) выполнение работ по грейдированию и подсыпке улицы Текстилей;
- 45)) выполнение работ по грейдированию и подсыпке участка дороги между домом № 31 на улице Текстилей и домом № 21 на Рабочем проспекте;
- 46) выполнение работ по сносу и вывозу ветхих и аварийных построек во дворах домов №№ 3, 7 на улице Рабочая 8-я, дома № 72 на улице Катушечной;
- 47) ремонт и прочистку сетей ливневой канализации на дворовой территории многоквартирного дома № 12 на улице Рабочая 7-я;
- 48) ремонт и прочистку сетей ливневой канализации внутридворового проезда на улице Некрасова в районе дома № 9б на улице Маяковского;
- 49) асфальтирование автодороги вдоль домов №№ 9, 11, 13, 15 на улице Маяковского;
- 50) асфальтирование проезда Маяковского;
- 51) установку дорожных знаков ограничения скорости для грузовых автомобилей не более 40 км/час на подъездах к мосту через реку Черную;
- 52) установку на мосту через реку Черную камеры видеонаблюдения за соблюдением установленного скоростного режима;
- 53) восстановление тротуара от моста через реку Черную до жилого сектора в границах ТОС "Татарская слобода";
- 54) строительство сетей канализации на улице Нариманова на условиях софинансирования;
- 55) строительство сетей канализации на улице Транспортной на условиях софинансирования;
- 56) строительство ливневой канализации по улицам Татарский проезд, Ворошилова, Транспортная, Речная;
- 57) обустройство тротуаров вдоль улиц Татарский проезд, Ворошилова, Транспортная;
- 58) организацию остановочного пункта маршрута № 4 при движении из микрорайона Давыдовский в сторону городского центра в районе дома № 10 на улице Ворошилова с обустройством заездного кармана;
- 59) оборудование детской площадки в районе дома № 16 на улице Речной;
- 60) оборудование спортивной площадки во дворе дома на улице Северной правды 33, 29, 31;
- 61) установку ограничивающих знаков, запрещающих застройщику территории Костромского химического завода использование дорожной сети территории ТОС "Татарская слобода";
- 62) асфальтирование улицы Овражной с тротуарами;
- 63) асфальтирование улицы Татарский проезд с тротуарами;
- 64) установку ограждения для предотвращения попадания на пешеходов брызг от проезжающих мимо машин на мосту через реку Черную;
- 65) спил аварийного дерева в районе дома № 63 на улице Полевой;
- 66) ремонт бани № 8, расположенной по адресу: город Кострома, улица Машиностроителей, 5 муниципального казенного унитарного предприятия города Костромы "Костромские бани";
- 67) восстановление линии рециркуляции от котельной, расположенной по адресу: город Кострома, улица Машиностроителей, дом 5, к многоквартирным жилым домам по адресам: улица Стопани, дома 29, 31, улица Голубкова, дома 8, 10, 14, 16, улица Машиностроителей, дома 7, 9, 11;
- 68) ассигнования на выполнение работ предприятиями городского электрического и автомобильного транспорта в объеме не менее предусмотренного в текущем финансовом году;
- 69) на выполнение работ по благоустройству парка в Заволжье;
- 70) ремонт тротуаров на улице Шагова в районе первого квартала;
- 71) ремонт дороги на 7 Речном проезде;
- 72) установку детского оборудования в районе Депутатская 61/2, Козуева 55, Борьбы 4;
- 73) асфальтирование участка проезжей части между многоквартирными домами от улицы Полянской до дома № 51 на улице Красноармейской;
- 74) организацию освещения улицы Березовой рощи в районе лицея № 34;
- 75) снос аварийного здания в районе улицы Березовой рощи;
- 76) покупку трактора для грейдирования дорог на территории города Костромы;
- 77) асфальтирование улицы 1-ый Заречный проезд;
- 78) установку светофора на перекрестке улиц Пушкина и Тургенева в районе спортивного комплекса "Ледовая арена" государственного автономного учреждения Костромской области "Дирекция спортивных сооружений";
- 79) установку светофора на перекрестке проспекта Текстильщиков и улицы Депутатской.
2. Предусмотреть в бюджете города Костромы на плановый период 2019 и 2020 годов ассигнования на реализацию следующих мероприятий:
- 1) строительство сетей канализации на улицах Калинина, Речная, Ворошилова на условиях софинансирования;
- 2) обустройство пешеходной дорожки между улицей Татарский проезд и улицей Ворошилова;
- 3) строительство коллектора канализационной и ливневой канализации с очистными сооружениями выпуском очищенных стоков в реку Черную;
- 4) благоустройство липового парка на улице Нариманова;
- 5) благоустройство пляжной зоны реки Черной;
- 6) асфальтирование улиц в районе ТОС "Татарская слобода";
- 7) благоустройство набережной реки Черной;
- 8) установку звукопоглощающего ограждения по улицам Калинина, Северной правды, Кооперации;
- 9) строительство объездной автодороги и второго моста через реку Волгу на условиях софинансирования из федерального и регионального бюджетов.
3. Включить в маршрут движения автобусов, принадлежащих торгово-развлекательным центрам, улицу Костромскую или изменить маршрут автобуса № 13 по улице Костромской.
4. Организовать маршрут городского общественного транспорта, соединяющий улицу Костромскую и торговый центр "100 метровка".
5. Продлить маршрут № 51 городского общественного транспорта до деревни Скорбежи через поселок Новый по улице Костромской или рассмотреть альтернативный вариант проезда.
6. Ускорить подготовку проекта планировки поселка Новый.
7. Запретить выдачу разрешений на строительство многоквартирных домов в зоне индивидуальной жилой застройки.
8. Выделить помещение для офиса ТОС "Татарская слобода".
9. Запретить свалку мусора, мойку и парковку автомашин на набережной реки Черной.
10. Оформить беспроцентный кредит в объеме 8 миллиардов рублей для решения вопросов местного значения.

11. Увеличить в 2018 году размер муниципальной стипендии для талантливой и одаренной молодежи города Костромы до 1000 рублей.
12. Отменить компенсационные выплаты депутатам Думы города Костромы за выполнение депутатских обязанностей.
13. Поставить на кадастровый учет земельные участки, не учтенные в настоящее время.
14. Расширить границы города Костромы в микрорайоне "Венеция".
15. Сократить количество депутатов Думы города Костромы.
16. Контрольно-счетной комиссии города Костромы проверить организации всех форм собственности, получающие субсидии из бюджета города Костромы.
17. Уменьшить размер установленного повышающего коэффициента на отопление.
18. Сократить расходы на содержание аппарата Администрации города Костромы.
19. Создание дополнительных условий, обеспечивающих привлечение инвестиций на территории города Костромы.
20. Исключить финансирование общественных работ.
21. Обеспечить введение электронного документооборота в центрах регистрации граждан города Костромы.

Заместитель Главы города Костромы Г.В. ДУЛИНА.

ИНФОРМАЦИОННОЕ СООБЩЕНИЕ О ПРОВЕДЕНИИ ПУБЛИЧНЫХ СЛУШАНИЙ

Глава города Костромы оповещает население города Костромы о проведении публичных слушаний по вопросам предоставления разрешений на отклонение от предельных параметров разрешенного строительства на земельных участках, расположенных в городе Костроме по адресам: улица Земляная, 20, бульвар Михалевский, 29, с кадастровым номером 44:27:080434:83, бульвар Михалевский, 29, с кадастровым номером 44:27:080434:84, в форме слушаний по проектам муниципальных правовых актов в Администрации города Костромы с участием представителей общественности города Костромы.

Орган, ответственный за подготовку и проведение публичных слушаний, – Комиссия по подготовке проекта Правил землепользования и застройки города Костромы (адрес: город Кострома, площадь Конституции, дом 2, телефон 32 70 97).

Публичные слушания по вопросам предоставления разрешений на отклонение от предельных параметров разрешенного строительства на земельных участках, расположенных в городе Костроме по адресам: улица Земляная, 20, бульвар Михалевский, 29, с кадастровым номером 44:27:080434:83, бульвар Михалевский, 29, с кадастровым номером 44:27:080434:84, состоятся 25 декабря 2017 года с 15.00 до 15.50 часов, в здании по адресу: город Кострома, площадь Конституции, дом 2, 3 этаж, кабинет 303в.

Предложения и рекомендации по обсуждаемым вопросам принимаются в письменной форме до 21 декабря 2017 года. Письменные заявления на участие в публичных слушаниях принимаются Комиссией до 23 декабря 2017 года.

Проекты постановлений Администрации города Костромы о предоставлении разрешений:

- на отклонение от предельных параметров разрешенного строительства на земельном участке, расположенном в городе Костроме по адресу: Российская Федерация, Костромская область, город Кострома, улица Земляная, 20;

- на отклонение от предельных параметров разрешенного строительства на земельном участке, расположенном в городе Костроме по адресу: Российская Федерация, Костромская область, город Кострома, бульвар Михалевский, 29, с кадастровым номером 44:27:080434:83;

- на отклонение от предельных параметров разрешенного строительства на земельном участке, расположенном в городе Костроме по адресу: Российская Федерация, Костромская область, город Кострома, бульвар Михалевский, 29, с кадастровым номером 44:27:080434:84, размещены в информационно-телекоммуникационной сети "Интернет" на официальном сайте Думы города Костромы www.duma-kostroma.ru.

С материалом, выносимым на обсуждение, населению города Костромы можно ознакомиться с 8 декабря 2017 года по 25 декабря 2017 года по адресу: город Кострома, площадь Конституции, дом 2, кабинет 405, телефон 32 70 97.

Глава города Костромы

ПОСТАНОВЛЕНИЕ

1 декабря 2017 года

№ 114

О назначении публичных слушаний по вопросам предоставления разрешений на отклонение от предельных параметров разрешенного строительства на земельных участках, расположенных в городе Костроме по адресам: улица Земляная, 20, бульвар Михалевский, 29, с кадастровым номером 44:27:080434:83, бульвар Михалевский, 29, с кадастровым номером 44:27:080434:84

Рассмотрев заявления Т. Л. Васильевой, О. Н. Ковшикова, в целях соблюдения права человека на благоприятные условия жизнедеятельности, прав и законных интересов правообладателей земельных участков и объектов капитального строительства, в соответствии со статьей 40 Градостроительного кодекса Российской Федерации, Федеральным законом от 6 октября 2003 года № 131-ФЗ "Об общих принципах организации местного самоуправления в Российской Федерации", Порядком организации и проведения публичных слушаний по вопросам местного значения города Костромы, Правилами землепользования и застройки города Костромы, руководствуясь статьями 20, 37 и 56 Устава города Костромы,

ПОСТАНОВЛЯЮ:

1. Назначить публичные слушания по вопросам предоставления разрешений:

1) на отклонение от предельных параметров разрешенного строительства на земельном участке, расположенном в зоне малоэтажной, индивидуальной жилой застройки Ж-1 по адресу: Российская Федерация, Костромская область, город Кострома, улица Земляная, 20;

2) на отклонение от предельных параметров разрешенного строительства на земельном участке, расположенном в зоне малоэтажной, индивидуальной жилой застройки Ж-1 по адресу: Российская Федерация, Костромская область, город Кострома, бульвар Михалевский, 29, с кадастровым номером 44:27:080434:83;

3) на отклонение от предельных параметров разрешенного строительства на земельном участке, расположенном в зоне малоэтажной, индивидуальной жилой застройки Ж-1 по адресу: Российская Федерация, Костромская область, город Кострома, бульвар Михалевский, 29, с кадастровым номером 44:27:080434:84, в форме слушаний по проектам муниципальных правовых актов в Администрации города Костромы с участием общественности города Костромы.

2. Определить органом, ответственным за подготовку и проведение публичных слушаний по вопросам предоставления разрешений на отклонение от предельных параметров разрешенного строительства на земельных участках, расположенных в городе Костроме по адресам: улица Земляная, 20, бульвар Михалевский, 29, с кадастровым номером 44:27:080434:83, бульвар Михалевский, 29, с кадастровым номером 44:27:080434:84, – Комиссию по подготовке проекта Правил землепользования и застройки города Костромы.

3. Назначить проведение публичных слушаний на 25 декабря 2017 года в период с 15.00 до 15.50 часов по адресу: город Кострома, площадь Конституции, дом 2, 3 этаж, кабинет 303в.

4. Утвердить прилагаемую повестку публичных слушаний по вопросам предоставления разрешений на отклонение от предельных параметров разрешенного строительства на земельных участках, расположенных в городе Костроме по адресам: улица Земляная, 20, бульвар Михалевский, 29, с кадастровым номером 44:27:080434:83, бульвар Михалевский, 29, с кадастровым номером 44:27:080434:84.

5. В срок до 9 декабря 2017 года опубликовать в порядке, установленном для официального опубликования муниципальных правовых актов города Костромы, иной официальной информации, и разместить на официальном сайте Думы города Костромы в информационно-телекоммуникационной сети "Интернет":

- 1) настоящее постановление;
- 2) информационное сообщение о проведении публичных слушаний;
- 3) проект постановления Администрации города Костромы о предоставлении разрешения на отклонение от предельных параметров разрешенного строительства на земельном участке, расположенном по адресу: Российская Федерация, Костромская область, город Кострома, улица Земляная, 20;
- 4) проект постановления Администрации города Костромы о предоставлении разрешения на отклонение от предельных параметров разрешенного строительства на земельном участке, расположенном по адресу: Российская Федерация, Костромская область, город Кострома, бульвар Михалевский, 29, с кадастровым номером 44:27:080434:83;

5) проект постановления Администрации города Костромы о предоставлении разрешения на отклонение от предельных параметров разрешенного строительства на земельном участке, расположенном по адресу: Российская Федерация, Костромская область, город Кострома, бульвар Михалевский, 29, с кадастровым номером 44:27:080434:84.

6. Настоящее постановление вступает в силу со дня его официального опубликования.

Глава города Костромы Ю.В. ЖУРИН.

Утверждена постановлением Главы города Костромы от 1 декабря 2017 года № 114

Повестка публичных слушаний по вопросам предоставления разрешений на отклонение от предельных параметров разрешенного строительства на земельных участках, расположенных в городе Костроме по адресам: улица Земляная, 20, бульвар Михалевский, 29, с кадастровым номером 44:27:080434:83, бульвар Михалевский, 29, с кадастровым номером 44:27:080434:84

25 декабря 2017 года

15.00–15.50

1. Вступительное слово.

Болоховец Олег Валерьевич – председатель Комиссии по подготовке проекта Правил землепользования и застройки города Костромы – 10 мин.

Заместитель председательствующего – Афанасьев Александр Петрович – главный архитектор города Костромы, заместитель председателя Комиссии по подготовке проекта Правил землепользования и застройки города Костромы.

2. Основные доклады:

- по вопросу предоставления разрешения на отклонение от предельных параметров разрешенного строительства на земельном участке, расположенном по адресу: Российская Федерация, Костромская область, город Кострома, улица Земляная, 20
Васильева Татьяна Леонидовна – 5 мин.;

- по вопросу предоставления разрешения на отклонение от предельных параметров разрешенного строительства на земельном участке, расположенном по адресу: Российская Федерация, Костромская область, город Кострома, бульвар Михалевский, 29, с кадастровым номером 44:27:080434:83
Ковшиков Олег Николаевич – 5 мин.;

- по вопросу предоставления разрешения на отклонение от предельных параметров разрешенного строительства на земельном участке, расположенном по адресу: Российская Федерация, Костромская область, город Кострома, бульвар Михалевский, 29, с кадастровым номером 44:27:080434:84
Ковшиков Олег Николаевич – 5 мин.;

3. Вопросы к выступившим (в письменной, устной форме) – 5 мин.

4. Выступление представителей общественности города Костромы – 5 мин.

5. Выступления участников публичных слушаний в порядке поступления заявок на выступление – 5 мин.

6. Подведение итогов публичных слушаний и оглашение проекта заключения.
Болоховец Олег Валерьевич – председатель Комиссии по подготовке проекта Правил землепользования и застройки города Костромы – 5 мин.

7. Заключительное слово председательствующего.

Болоховец Олег Валерьевич - председатель Комиссии по подготовке проекта Правил землепользования и застройки города Костромы – 5 мин.

Администрация города Костромы ПРОЕКТ

ПОСТАНОВЛЕНИЕ

№ _____

О предоставлении разрешения на отклонение от предельных параметров разрешенного строительства на земельном участке, расположенном по адресу: Российская Федерация, Костромская область, город Кострома, улица Земляная, 20

На основании заявления Т. Л. Васильевой, в соответствии со статьей 40 Градостроительного кодекса Российской Федерации, протоколом публичных слушаний по вопросу предоставления разрешения на отклонение от предельных параметров разрешенного строительства на земельном участке, расположенном по адресу: Российская Федерация, Костромская область, город Кострома, улица Земляная, 20, с учетом итогового

документа (заключения о результатах) публичных слушаний, рекомендаций Комиссии по подготовке проекта Правил землепользования и застройки города Костромы, руководствуясь статьями 42, 44, частью 1 статьи 57 Устава муниципального образования городского округа город Кострома,

ПОСТАНОВЛЯЮ:

1. Предоставить разрешение на отклонение от предельных параметров разрешенного строительства на земельном участке с кадастровым номером 44:27:040525:7, площадью 0,0603 га, расположенном по адресу: Российская Федерация, Костромская область, город Кострома, улица Земляная, 20, установив минимальный отступ от северо-западной границы земельного участка 1,7 м от точки А до точки В, от северо-восточной границы земельного участка 2,1 м от точки Е до точки Ж, в целях реконструкции индивидуального жилого дома согласно приложению к настоящему постановлению.

2. Настоящее постановление вступает в силу со дня его подписания, подлежит официальному опубликованию в информационно-правовом бюллетене «Официальный вестник города Костромы» и размещению на официальном сайте Администрации города Костромы в информационно-телекоммуникационной сети «Интернет».

Глава Администрации города Костромы В.В. ЕМЕЦ.

Приложение к постановлению Администрации города Костромы от _____ года № _____

№ п/п	Наименование	Количество	Метры		Площадь, м²	Строительный объем, м³
			Земельный	Строительный		
1	Специализированный жилой дом	1	1	1	108	545
2	Реконструируемая часть индивидуального жилого дома	2-1	1	1	91,2	306

№	Вид	Длительность	Инициалы	Подпись	Дата
1	Председатель	10 мин.	О.В. Болоховец		
2	Заместитель		А.П. Афанасьев		
3	Секретарь		Т.Л. Васильева		
4	Участник		О.Н. Ковшиков		
5	Участник		О.В. Болоховец		

Администрация города Костромы ПРОЕКТ
ПОСТАНОВЛЕНИЕ
№ _____

О предоставлении разрешения на отклонение от предельных параметров разрешенного строительства на земельном участке, расположенном по адресу: Российская Федерация, Костромская область, город Кострома, бульвар Михалевский, 29 с кадастровым номером 44:27:080434:83

На основании заявления О. Н. Ковшикова, в соответствии со статьей 40 Градостроительного кодекса Российской Федерации, протоколом публичных слушаний по вопросу предоставления разрешения на отклонение от предельных параметров разрешенного строительства на земельном участке, расположенном по адресу: Российская Федерация, Костромская область, город Кострома, бульвар Михалевский, 29, с кадастровым номером 44:27:080434:83, с учетом итогового документа (заключения о результатах) публичных слушаний, рекомендаций Комиссии по подготовке проекта Правил землепользования и застройки города Костромы, руководствуясь статьями 42, 44, частью 1 статьи 57 Устава муниципального образования городского округа город Кострома,

ПОСТАНОВЛЯЮ:

1. Предоставить разрешение на отклонение от предельных параметров разрешенного строительства на земельном участке с кадастровым номером 44:27:080434:83, площадью 0,0464 га, расположенном по адресу: Российская Федерация, Костромская область, город Кострома, бульвар Михалевский, 29, установив максимальный процент застройки земельного участка – 28,39 %, в целях реконструкции индивидуального жилого дома под жилой дом блокированной жилой застройки.

2. Настоящее постановление вступает в силу со дня его подписания, подлежит официальному опубликованию в информационно-правовом бюллетене «Официальный вестник города Костромы» и размещению на официальном сайте Администрации города Костромы в информационно-телекоммуникационной сети «Интернет».

Глава Администрации города Костромы В.В. ЕМЕЦ.

Администрация города Костромы

ПРОЕКТ

ПОСТАНОВЛЕНИЕ

№ _____

О предоставлении разрешения на отклонение от предельных параметров разрешенного строительства на земельном участке, расположенном по адресу: Российская Федерация, Костромская область, город Кострома, бульвар Михалевский, 29 с кадастровым номером 44:27:080434:84

На основании заявления О. Н. Ковшикова, в соответствии со статьей 40 Градостроительного кодекса Российской Федерации, протоколом публичных слушаний по вопросу предоставления разрешения на отклонение от предельных параметров разрешенного строительства на земельном участке, расположенном по адресу: Российская Федерация, Костромская область, город Кострома, бульвар Михалевский, 29, с кадастровым номером 44:27:080434:84, с учетом итогового документа (заключения о результатах) публичных слушаний, рекомендаций Комиссии по подготовке проекта Правил землепользования и застройки города Костромы, руководствуясь статьями 42, 44, частью 1 статьи 57 Устава муниципального образования городского округа город Кострома,

ПОСТАНОВЛЯЮ:

1. Предоставить разрешение на отклонение от предельных параметров разрешенного строительства на земельном участке с кадастровым номером 44:27:080434:84, площадью 0,0436 га, расположенном по адресу: Российская Федерация, Костромская область, город Кострома, бульвар Михалевский, 29, установив максимальный процент застройки земельного участка – 30,30 %, в целях реконструкции индивидуального жилого дома под жилой дом блокированной жилой застройки.

2. Настоящее постановление вступает в силу со дня его подписания, подлежит официальному опубликованию в информационно-правовом бюллетене «Официальный вестник города Костромы» и размещению на официальном сайте Администрации города Костромы в информационно-телекоммуникационной сети «Интернет».

Глава Администрации города Костромы В.В. ЕМЕЦ.

ОФИЦИАЛЬНЫЙ САЙТ АДМИНИСТРАЦИИ ГОРОДА КОСТРОМЫ
www.gradkostroma.ru

Администрация города Костромы

ПОСТАНОВЛЕНИЕ

5 декабря 2017 года

№ 3169

О признании утратившим силу постановления Администрации города Костромы от 3 февраля 2015 года № 181 «Об утверждении Порядка формирования, ведения и утверждения ведомственных перечней муниципальных услуг и работ, оказываемых и выполняемых муниципальными учреждениями города Костромы»

В соответствии со статьей 69² Бюджетного кодекса Российской Федерации, Федеральным законом от 18 июля 2017 года № 178-ФЗ «О внесении изменений в Бюджетный кодекс Российской Федерации и статью 3 Федерального закона «О внесении изменений в Бюджетный кодекс Российской Федерации и признании утратившими силу отдельных положений законодательных актов Российской Федерации», постановлением Правительства Российской Федерации от 30 августа 2017 года № 1043 «О формировании, ведении и утверждении общероссийских базовых (отраслевых) перечней (классификаторов) государственных и муниципальных услуг, оказываемых физическим лицам, и федеральных перечней (классификаторов) государственных услуг, не включенных в общероссийские базовые (отраслевые) перечни (классификаторы) государственных и муниципальных услуг, оказываемых физическим лицам, и работ, оказание и выполнение которых предусмотрено нормативными правовыми актами Российской Федерации», руководствуясь статьями 42, 44, частью 1 статьи 57 Устава города Костромы

ПОСТАНОВЛЯЮ:

1. Признать утратившим силу постановление Администрации города Костромы от 3 февраля 2015 года № 181 «Об утверждении порядка формирования, ведения и утверждения ведомственных перечней муниципальных услуг и работ, оказываемых и выполняемых муниципальными учреждениями города Костромы».

2. Настоящее постановление вступает в силу со дня его официального опубликования, но не ранее 1 января 2018 года.

Глава Администрации города Костромы В.В. ЕМЕЦ.

Администрация города Костромы

ПОСТАНОВЛЕНИЕ

6 декабря 2017 года

№ 3173

Об утверждении документации по планировке территории, ограниченной шоссе Кинешемским, улицами Профсоюзной, Долгая поляна, Бульварной

В соответствии со статьями 42, 45 и 46 Градостроительного кодекса Российской Федерации, Порядком организации и проведения публичных слушаний по вопросам местного значения города Костромы, утвержденным решением Думы города Костромы от 21 февраля 2006 года № 16, учитывая протокол публичных слушаний по проекту планировки территории от 12 апреля 2017 года, итоговый документ (заключение о результатах) публичных слушаний, руководствуясь статьями 42, 44, частью 1 статьи 57 Устава города Костромы

ПОСТАНОВЛЯЮ:

1. Утвердить документацию по планировке территории, ограниченной шоссе Кинешемским, улицами Профсоюзной, Долгая поляна, Бульварной, в форме проекта планировки территории с проектом межевания территории в составе проекта планировки территории.

2. Настоящее постановление подлежит официальному опубликованию в течение семи дней со дня его принятия и размещению на официальном сайте Администрации города Костромы в информационно-телекоммуникационной сети «Интернет».

Глава Администрации города Костромы В.В. ЕМЕЦ.

Проект планировки территории,
ограниченной шоссе Кинешемским, улицами Профсоюзной,
Долгая поляна, Бульварной

Основная часть

Положения в текстовой форме

1. Общая часть.

Планировочная документация на территорию разрабатывается на основании:
- постановления Администрации города Костромы № 2347 от 17 августа 2016 года.

Проект планировки выполнен в соответствии с Градостроительным кодексом Российской Федерации, Земельным кодексом Российской Федерации, СП 42.13130.2011 «Градостроительство. Планировка и застройка городских и сельских поселений», СанПиП 2.2.1/2.1.1.1200-03, РДС 30-201-98 и другими строительными нормами и правилами и действующими нормативными актами Российской Федерации, а также законом Костромской области «О проектах планировки территорий Костромской области», принятым Костромской областной Думой 19 апреля 2007 года № 141-4-ЗКО (в редакции от 12.07.2016г.) , порядком подготовки документации по планировке территории города Костромы, утвержденными нормативами градостроительного проектирования, действующими на территории г. Костромы и Костромской области.

Проект выполнен с учетом ранее разработанной, согласованной и утвержденной, градостроительной документации:

- «Генеральным планом города Костромы», утвержденным решением Думы города Костромы 16 декабря 2008 года № 212 и действующим в редакции Решения Думы города № 247 от 18 декабря 2014.

- Правилами землепользования и застройки города Костромы, утвержденными решением Думы города Костромы от 16 декабря 2010 года № 62 и действующими в редакции Решения Думы города №248 от 18 декабря 2014.

- Программа комплексного развития систем коммунальной инфраструктуры городского округа город Кострома на 2016 – 2025 годы утвержденная решением Думы города Костромы от 27 октября 2016 года № 208;

- Программа комплексного развития транспортной инфраструктуры городского округа город Кострома на 2016 – 2025 годы утверждена решением Думы города Костромы от 27 октября 2016 года № 209.

- Программа комплексного развития социальной инфраструктуры городского округа город Кострома на 2016 – 2025 годы утверждена решением Думы города Костромы от 27 октября 2016 года № 208.

- Местные нормативы градостроительного проектирования города Костромы, утвержденные решением Думы города Костромы от 26.03.2015 № 52.

2. Положения о размещении объектов капитального строительства федерального, регионального и местного значения.

На территории элемента планировочной структуры, ограниченной шоссе Кинешемским, улицами Профсоюзной, Долгая поляна, Бульварной объекты капитального строительства федерального значения отсутствуют.

На территории элемента планировочной структуры планируется размещение объектов регионального и местного значения:

- объекты физической культуры и массового спорта.

- автостоянка.

На территории планируется размещение объектов для предоставления услуг и обслуживания населения:

- здания общественного назначения.

Проектом планировки предусматривается компенсационное озеленение территории с высадкой 1590 саженцев древесной растительности, в том числе по ул. Бульварной – 680 саженцев, по Кинешемскому шоссе – 240 саженцев, по ул. Профсоюзной, 360 саженцев, по ул. Долгая поляна – 100 саженцев, на территориях вновь проектируемых объектов – 210 саженцев.

3. Положение о характеристиках планируемого развития территории.**1. Параметры разрешенного использования.**

Основные параметры и виды разрешенного использования принять в соответствии с действующими Правилами землепользования и застройки г. Костромы для соответствующих зон.

2. Плотность и параметры застройки территории приведены в таблице 1.

Таблица 1

№ п/п	Территория	Единицы измерения	Современное состояние на 2017 г.	Количество по проекту	%
	Территория проекта планировки всего: в красных линиях - в том числе:	га	19,1 -	19,1 15,91	100
1	Территория жилой застройки	га	4,46	4,46	23,35
2	Территории объектов административного, делового и коммерческого назначения, розничной торговли	га	9,446	9,246	48,40
3	Территории объектов физической культуры и массового спорта	га	2,02	2,2	11,52
4	Территории для размещения проектируемых сооружений для хранения транспортных средств	га	0,0067	0,441	2,31
5.	Территория общего пользования	га	-	3,19	16,70
5.1	В том числе:				
5.2	Участки зеленых насаждений		0,91	1,49	
5.3	Улицы, основные проезды		1,02	1,05	
5.4	Бульвары (мошенис)		-	0,32	
5.5	Тротуары вдоль улиц		0,32	0,32	
	Автостоянки в пределах территории		0,02	0,02	

	общего пользования				
6	Территория размещения объектов инженерной инфраструктуры: Трансформаторные подстанции котельная газораспределительный пункт водонапорная станция	га	0,3748	0,3748	2,0
			0,339	0,339	
			0,011	0,011	
			0,0085	0,0085	
			0,0163	0,0163	
7	Прочие территории	га	-	-	-
8	Население	чел.	1115	1356*	
9	Плотность населения	чел/га	250	300*	
10	Процент застройки	%	-	25,00	
11	Площадь озеленения жилой зоны (на 1 человека)	м2	5	5	
12	Общая площадь квартир	тыс.м2	33,450	40,699*	
13	Жилищная обеспеченность на 1 человека	м2/чел.	30,0	30,0	

*в случае строительства жилого дома на участке с кадастровым номером 44:27:070303:945

Положение территории проекта планировки в планировочной структуре города Костромы.

Проектируемая территория располагается:

-На территории исторического поселения федерального значения «Историческое поселение г. Кострома» (Приказ Минкультуры РФ №418, Минрегиона РФ №339 от 29.07.2010 г. «Об утверждении перечня исторических поселений»).

-Территория, ограниченная шоссе Кинешемским, улицами Профсоюзной, Долгая поляна, Бульварной расположена в юго-восточной части г. Костромы на въезде в город со стороны трассы на поселок городского типа Красное-на-Волге.

Примерное расстояние территории проектирования до основных структурообразующих элементов города: до центра города 6,3 км, до железнодорожного пассажирского вокзала 3,6 км, до автовокзала 2,1 км.

-Разрабатываемая территория расположена вне зон охраны памятников истории и культуры города Костромы, утвержденных постановлением главы администрации Костромской области №837 от 19.12.1997 г.;

-Разрабатываемая территория расположена вне границ зон с особыми условиями использования территории в соответствии со схемой границ территорий объектов культурного наследия (ИЗЗ г. Костромы).

Площадь территории составляет в границах проектных работ 19,1 га.

На территории, отведенной под разработку проекта планировки, объекты культурного наследия, зарегистрированные в Едином Государственном реестре объектов культурного наследия, отсутствуют.

Сроки реализации проекта:

Срок реализации проекта составляет 8 лет, из них:

Проект поделен на 2 очереди строительства:

1-я очередь строительства:

- зал для футбола,
- объекты физической культуры и массового спорта;
- объекты жилого и общественного назначения;
- реконструкция ул. Бульварной.

Срок строительства 5 лет.

2-я очередь строительства - транспортная развязка в одном уровне на пересечении Кинешемского шоссе и ул.Профсоюзной. Срок строительства 3 года.

4. Положения о характеристиках развития систем социального и транспортного обслуживания, а также инженерно-технического обеспечения, необходимого для развития территории.

4.1. Характеристики развития системы социального обслуживания, необходимой для развития территории.

В случае строительства жилого дома на участке с кадастровым номером 44:27:070303:945 на 1 этаже будет предусмотрено устройство детского сада.

4.2. Характеристики развития системы транспортного обслуживания, необходимой для развития территории.

Магистральная сеть.

Система существующих основных магистралей включает:

Проектируемую круглую развязку в одном уровне на пересечении Кинешемского шоссе и ул. Профсоюзной.

Существующая магистральная улица общегородского значения регулируемого движения - Кинешемское шоссе.

Существующая магистральная улица общегородского значения регулируемого движения - ул. Профсоюзная.

Существующая магистральная улица районного значения регулируемого движения - ул. Долгая поляна

Существующая улица местного значения - ул. Бульварная.

Ширина проездов в красных линиях - 25,0 и 34,7 м., ширина проезжей части 6,0 м, газоны по 1,5 и 3,0 м, тротуар шириной по 3,0 м.

К объектам капитального строительства существуют и предусмотрены проезды шириной 5,5 м, вдоль проездов запроектированы и существуют тротуары по 1,5 м. На территории существуют и предусмотрены парковки. Запроектированы проезды к объектам физической культуры и массового спорта.

Запроектирован пешеходный бульвар по ул.Бульварной с двумя тротуарами, шириной 3,0 (с возможностью размещения велосипедной дорожки, шириной 1м.), и газоном посередине, шириной 5,0 м. На бульваре предусматривается рядовая посадка деревьев.

Предлагается транспортная развязка пересечения ул. Долгая поляна и ул. Бульварной с разделением транспортных потоков и дальнейшим удобным въездом на ул. Бульварную на территории м-на Давыдовский-1 и м-на Давыдовский-2.

Автомобильные стоянки и парковки:

Проектом планировки учтены существующие и предусмотрены новые места для хранения и парковки автотранспорта жителей.

Для жителей квартала на углу территории на пересечении ул. Бульварной и Кинешемского шоссе предлагается разместить парковку для легковых автомобилей в шаговой доступности до 800 м.

Предусматриваются парковочные места на территории административного здания, административно-офисного комплекса, территории зала для футбола, территориях объектов физической культуры и массового спорта. Существующие объекты торгово-досугового центра и рынка "Солнечный" обеспечены парковочными местами в соответствии с разработанной на них проектной документацией.

Основные технико-экономические показатели транспортной инфраструктуры

Таблица 2

№ п/п	Наименование	Единица измерения	Количество по проекту
1	Протяженность улично-дорожной сети, всего:	км	1,756
2	Магистральные улицы городского значения регулируемого движения Кинешемское шоссе и ул. Профсоюзная	км	0,8
3	Улицы районного значения ул. Долгая поляна	км	0,426
4	Улицы местного значения ул. Бульварная	км	0,53
5	автостоянки для хранения транспортных средств, всего:	машинно-мест	986
6	гостевые и открытые парковки и стоянки	машинно-мест	225*
7	парковки легковых автомобилей при общественных объектах	машинно-мест	761

*в случае строительства жилого дома на участке с кадастровым номером 44:27:070303:945

4.3. Характеристики развития системы инженерно-технического обеспечения, необходимой для развития территории.

Теплоснабжение индивидуальное и от газовых котельных.

Газоснабжение - проектирование, условиями подключения на присоединение к газораспределительной сети, выданными ОАО «Газпром газораспределение Кострома».

Источником газоснабжения является существующий подземный газопровод высокого давления II категории.

Подача газа предусматривается для автономного отопления, ГВС и пищевого приготовления.

Водоснабжение в соответствии с ТУ выданными - МУП «Костромагорводоканал» Расход воды на водоснабжение вновь проектируемых объектов данной территории составляет 228,3 м³/сут. Расходы воды приняты на наружное и внутреннее пожаротушение приняты:

- для проектируемого административного здания, административно-офисного комплекса на наружное пожаротушение - 5,0 л/с;
- для объектов физической культуры и массового спорта - 5,0 л/с;
- для проектируемых объектов общественного назначения - 5,0 л/с;

Расход воды на полив территории принят в соответствии с прим.1 к табл 2 СНиП 2.04.02-84 и составит:

-1356 чел. x 70 л/чел=95,00 м³/сут.

Схема водоснабжения микрорайона

Подключение проектируемых зданий предусматривается от существующего водовода d=200 мм расположенного внутри квартала и от водовода d=500 мм по Кинешемскому шоссе. Для зданий высотой более 25 метров планируется установка локальных РНС для повышения высоты подъема воды.

Существующая схема водоснабжения микрорайона обеспечивает подачу воды ко всем потребителям и пожарным гидрантам.

Гарантированный напор в точках подключения к магистральному водопроводу составляет 25 м.

Внутреннее пожаротушение предусматривается от повысительных противопожарных насосных установок фирмы GRUNDFOS.

Наружные сети предусматривается укладывать из труб ПВХ.

Хозяйственно-бытовая канализация - Канализация на проектируемые здания выполняется из полиэтиленовых труб самотечная до точек подключения по ул. Бульварной и Кинешемскому шоссе.

Дождевая канализация -

В соответствии с техническими условиями № 518А от 22.09.2017 г. МКУ г. Костромы «Дорожное хозяйство» предусматривается закрытая система ливневой канализации со сбором и удалением поверхностных стоков со всей прилегающей территории и сбросом существующую систему ливневой канализации по ул. Профсоюзной и ул. Долгая Поляна.

Концентрация загрязнений дождевых вод принята в соответствии с «Рекомендациями по расчету систем сбора, отведения и очистки поверхностного стока с сельских территорий, площадок предприятий и определению условий выпуска его в водные объекты», выпущенного ФГУП «НИИ ВОДГЕО», М.-2006г. и составляют:

-взв. в-ва - 650 мг/л;

-БПК₂₀ =60 мг/л

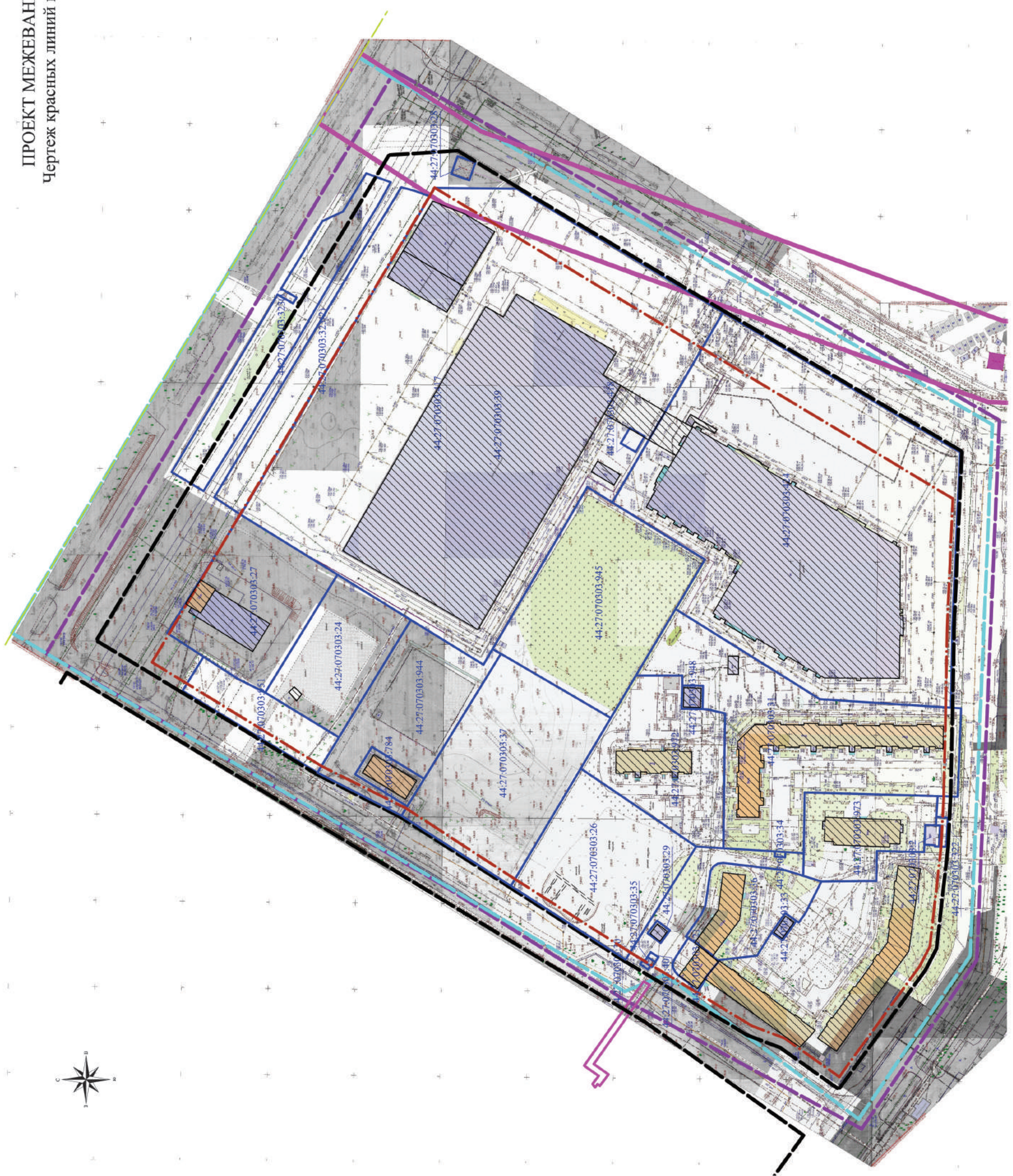
-нефтепрод- 12 мг/л.

Проектируемые канализационные сети предусматривается проложить из труб ПВХ.

Электроснабжение - Проект электроснабжения проектируемых объектов разработан на основании ТУ ОАО «МРСК Центра» - «Костромаэнерго» и в соответствии с действующими нормами и правилами.

(Продолжение на стр. 62)

ПРОЕКТ МЕЖЕВАНИЯ ТЕРРИТОРИИ М 1:1000
 Чертеж красных линий и линий регулирования застройки



УСЛОВНЫЕ ОБОЗНАЧЕНИЯ

Условные обозначения	НАИМЕНОВАНИЕ
—	Красные линии, образуемые в соответствии с проектом планировки территории
—	Синхронизирующая линия в застройке
—	Границы надземного маршрута
—	Границы земельного участка, сведения о котором содержатся в Едином государственном реестре недвижимости и кадастровый номер земельного участка, сведения о котором содержатся в Едином государственном реестре недвижимости
—	Границы территории застройки
—	Линия отступов от красных линий
—	Границы функционального обозначения территории застройки
—	Границы зон с особыми условиями использования территории

**Проект планировки территории
в районе бульвара Петровского, площади Конституции, земельных участков по улице Советской, 118**

План архитектурно-планировочной организации территории (основной чертеж). М 1:1000.

ЭКСПЛИКАЦИЯ ЗДАНИЙ И СООРУЖЕНИЙ		
№ по плану	НАИМЕНОВАНИЕ ОБЪЕКТА	Код вида разрешенного использования
1	Существующий промышленный объект IV класса опасности	6.3
2	Объект административного назначения промышленного предприятия	6.3
3	Проектируемый объект физической культуры и массового спорта (закрытого типа)	5.1
4	Проектируемый многофункциональный, развлекательный объект	4.2
5	Офисный объект делового и коммерческого назначения	4.1
6	Земельный участок для размещения многофункционального, развлекательного объекта	4.0
7	Объект розничной торговли	4.4
8	Существующий объект физической культуры и массового спорта (закрытого типа)	5.1
9	Объект административного назначения	3.8
10	Промышленный объект (V класса опасности)	6.3
11	Культовое здание	3.7
12	Объект инженерной инфраструктуры (газовая котельная)	3.1
13	Объект инженерной инфраструктуры (локальные очистные сооружения)	3.1
14	Дом среднетяжелой многоквартирной жилой застройки, с объектом обслуживания жилой застройки во вспомогательных помещениях	2.1.1
15	Объект инженерной инфраструктуры (трансформаторная подстанция)	3.1
16	Автостоянка	2.7.1
17	Площадка для выгула собак	-
18	Площадка для крупногабаритного мусора	-
19	Объекты гражданской обороны и предотвращения чрезвычайных ситуаций (подземный бункер)	8.3

УСЛОВНЫЕ ОБОЗНАЧЕНИЯ	
Условные обозначения	НАИМЕНОВАНИЕ
	Граница элемента планировочной структуры
	Граница кадастрового квартала
	Граница земельного участка поставленного на кадастровый учет
	Граница образуемого земельного участка
	Существующие красные линии
	Новые образуемые красные линии
	Ограждение территории
	ЭЖК
	Остановка общественного транспорта
	Проектируемые площадки для временной стоянки автотранспорта, количество машиномест
	Существующий газопровод
	Существующая сеть дренажных систем
	Существующая сеть канализации
	Существующая сеть напорной канализации
	Существующая теплосеть
	Существующий водопровод
	Существующая сеть ливневой канализации
	Существующая ЛЭП высокого напряжения
	Существующая ЛЭП низкого напряжения
	Инженерные сети подлежащие демонтажу
	Дороги, проезды и площадки с асфальтобетонным покрытием
	Проектируемая автомобильная дорога районного значения с асфальтобетонным покрытием
	Проектируемый проезд, площадка с асфальтобетонным покрытием
	Проектируемые тротуары и площадки с асфальтобетонным покрытием
	Существующий промышленный объект
	Проектируемый объект капитального строительства
	Существующий коммунально-складской объект V класса опасности
	Общественное использование объектов капитального строительства
	Земельный участок для размещения проектируемого объекта физической культуры и массового спорта
	Дом среднетяжелой многоквартирной жилой застройки
	Объект инженерной инфраструктуры
	Автостоянка
	Территория культового здания
	Озеленение
	Входная группа
	Площадки благоустройства жилого дома
	Земельный участок для размещения многофункционального, развлекательного объекта
	Земельный участок для размещения офисного объекта делового и коммерческого назначения
	Граница территории общего пользования
	Площадка для сбора мусора
	Объект капитального строительства подлежащий реконструкции
	Объекты гражданской обороны и предотвращения чрезвычайных ситуаций (подземный бункер)



Администрация города Костромы

ПОСТАНОВЛЕНИЕ

7 декабря 2017 года

№ 3195

**О внесении изменения в пункт 3 постановления
Администрации города Костромы от 29 ноября 2017 года № 3114
«Об установлении тарифа на предоставляемые муниципальными
предприятиями города Костромы услуги по перевозке пассажиров
и багажа городским наземным электрическим транспортом
общего пользования по муниципальным маршрутам
регулярных перевозок в городе Костроме»**

В целях обеспечения бесперебойной работы городского пассажирского транспорта, в соответствии со статьей 17 Федерального закона от 6 октября 2003 года № 131-ФЗ «Об общих принципах

организации местного самоуправления в Российской Федерации», в целях совершенствования муниципального правового акта города Костромы, руководствуясь статьями 42, 44, частью 1 статьи 57 Устава города Костромы,

ПОСТАНОВЛЯЮ:

1. Внести в пункт 3 постановления Администрации города Костромы от 29 ноября 2017 года № 3114 «Об установлении тарифа на предоставляемые муниципальными предприятиями города Костромы услуги по перевозке пассажиров и багажа городским наземным электрическим транспортом общего пользования по муниципальным маршрутам регулярных перевозок в городе Костроме» изменение, изложив его в следующей редакции:

«3. Настоящее постановление подлежит официальному опубликованию и вступает в силу по истечении 10 дней после дня его официального опубликования.»

2. Настоящее постановление вступает в силу со дня его официального опубликования.

Глава Администрации города Костромы В.В. ЕМЕЦ.

На территории расположены 2 трансформаторные подстанции.

Инженерное обеспечение территории принято по таблице 3.

Таблица 3

№ п/п	Наименование показателей	Единицы измерения	Количество по проекту
1	Теплоснабжение	Гкал/час	0,963515
2	Газоснабжение	м³/час	154,51
3	Водоснабжение	м³/сут	228,3
4	Водоотведение	м³/сут	228,3
5	Электроснабжение	МВт	0,94

5. Положения о защите территории от воздействия чрезвычайных ситуаций природного и техногенного характера, проведения мероприятий по гражданской обороне и обеспечению пожарной безопасности.

Чрезвычайная ситуация (ЧС)- обстановка на определенной территории, сложившаяся в результате аварии, опасного природного явления, катастрофы стихийного бедствия, которые могут повлечь или повлекли за собой человеческие жертвы, ущерб здоровью людей или окружающей среде, значительные материальные потери и нарушение условий жизнедеятельности людей.

Предупреждение чрезвычайных ситуаций (ЧС) – комплекс мероприятий, проводимых заблаговременно и направленных на максимальное уменьшение риска возникновения ЧС, а также на сохранение здоровья людей, снижение размера ущерба окружающей среде и материальных потерь в случае их возникновения.

На проектируемой территории возможны аварии на системах жизнеобеспечения энергоснабжения, теплоснабжения, газоснабжения, водоснабжения и канализации.

Для их ликвидации и подачи энергоносителей потребителям по дублирующим сетям города создается штаб по ликвидации ЧС. Кроме того, постоянно действуют службы экстренного реагирования города.

Наиболее опасными природными явлениями для города Костромы являются грозы, ливни, ураганы, сильные ветры (ураганы- средняя частота возникновения ураганов-раз в два-три года), сильные морозы, гололёд.

При урагане, смерче возникают разрушения зданий и сооружений, лавины с завалами на дорогах, опрокидывание опор электролиний, рекламных щитов. Наиболее вероятное время появления стихийных бедствий: июнь, июль, август- по времени с 15-00 до 18-00ч.

Климатические воздействия не представляют непосредственной опасности для жизни и здоровья людей находящихся в здании, за исключением ураганов и смерчей. Однако они могут нанести ущерб зданию, поэтому в проектной документации на жилые дома предусмотрены технические решения, направленные на максимальное снижение негативных воздействий особо опасных погодных явлений.

К заблаговременным мероприятиям по снижению возможных разрушений и потерь относятся своевременная оценка и проверка прочности слабых элементов конструкций зданий и их укрепления с целью обеспечения их сохранности. Элементы зданий рассчитываются на восприятие ветровых и снеговых нагрузок, характерных для Костромской области. Затопление территории и подтопление фундаментов и теплоподпий при ливневых дождях предотвращается сплошным водонепроницаемым покрытием проездов, устройством отмостки и планировкой территории застройки с уклонами в сторону проложения сетей ливневой канализации.

Защита населения от поражающих факторов современного оружия в условиях военного времени является главной задачей гражданской обороны. В соответствии со СНиП 2.01.51-90 и указаниями правительственных органов защите подлежат всё трудоспособное население, проживающее в данном квартале, а также население работающее на территории квартала.

Нетрудоспособное население по планам гражданской обороны должно быть заблаговременно эвакуировано в безопасную зону. Работающие смены укрываются по месту работы.

Основной способ защиты населения - укрытие в защитных сооружениях, оборудованных с учётом требований инженерно-технических мероприятий гражданской обороны (ИТМ ГО). По данным проекта численность населения на расчётный срок составляет 1356 человек.

Важной задачей является организация своевременного оповещения, при угрозе нападения или нападения противника в военное время, при авариях и катастрофах.

Существует несколько способов оповещения:

- с использованием радио и телевидения,
- с передвижных средств громкоговорящей связи,
- с помощью стационарных установок общегородской сети оповещения.

Противопожарные мероприятия:

Противопожарные мероприятия являются неотъемлемой частью инженерно-технических мероприятий гражданской обороны, обеспечивающих устойчивость функционирования в военное время отраслей и объектов экономики.

Их важность предопределяется размерами ущерба, который могут привести пожары, как в мирное, так и в военное время.

На проектируемой территории не планируется строительство новых объектов, опасных с точки зрения взрывопожароопасности, нет таких объектов и на сопредельных территориях.

Существующая и проектируемая улично-дорожная сеть:

- обеспечивает удобные подъезды ко всем зданиям и сооружениям пожарной, спасательной и аварийной техники,
- имеет закольцованные проезды, отстойно-разворотные площадки для спасательной, аварийной и пожарной техники.

Для обеспечения наружного пожаротушения на всех линиях водопровода установлены пожарные гидранты с обеспечением подъездов к ним и водоразборным колодцам.

Основные требования норм ИТМ ГО к транспортной сети сводятся к обеспечению перевозок в «особый период» рассредоточиваемого и эвакуируемого населения, важнейших военных и народнохозяйственных грузов, а также перевозок при организации и ведении спасательных и неотложных аварийно-спасательных работ.

Проектом предусматривается реконструкция существующей дорожной сети общегородского значения, включающая устройство кольцевой развязки на пересечении Кинешемского шоссе и ул. Профсоюзной.

На территории проекта планировки существует сеть улиц и внутриквартальных проездов.

Запроектированная и существующая улично-дорожная сеть в целом соответствует требованиям норм ИТМ ГО.

Чертежи

Чертеж красных линий – стр. 24.

Чертеж границ зон планируемого размещения объектов федерального, регионального и местного значения, объектов социально-культурного и коммунально-бытового назначения, иных объектов капитального строительства – стр. 25.

Чертеж линий, обозначающих улицы, проезды, линии связи, объекты инженерной и транспортной инфраструктуры, подходы к водным объектам общего пользования и их береговым полосам – стр. 36.

Чертеж фасадов зданий и сооружений – стр. 37.

Проект межевания территории

Глава I

Общие положения, исходные данные

Проект межевания территории разработан на элемент планировочной структуры квартала, ограниченный шоссе Кинешемским, улицей Профсоюзной, улицей Долгая поляна, улицей Бульварной в городе Кострома на основании:

1. Постановления Администрации города Костромы от 17 августа 2016 года № 2347 «О подготовке проекта межевания территории, ограниченной шоссе Кинешемским, улицей Профсоюзной, улицей Долгая поляна, улицей Бульварной»;

2. Проекта планировки территории, ограниченной шоссе Кинешемским, улицами Профсоюзной, Долгая поляна, Бульварной.

Проект межевания территории разработан в соответствии с Градостроительным кодексом Российской Федерации от 29 декабря 2004 года № 190-ФЗ, Земельным Кодексом Российской Федерации от 25 октября № 136-ФЗ, Приказом Министерства экономического развития Российской Федерации «Об утверждении классификатора видов разрешенного использования земельных участков» от 1 сентября 2014 года №540.

Исходные данные для разработки проекта межевания квартала:

- Генеральный план города Костромы, утвержденный Думой города Костромы от 18 декабря 2008 года № 212;

- Правила землепользования и застройки города Костромы, утвержденные Решением № 62 Дума города Костромы от 16 декабря 2010 года;

- Кадастровый план территории кадастрового квартала 44:27:070303, выданного Флизином ФЛ БУ «ФКП Росреестра» по Костромской области от 17.08.2016 года №4400/201/16-127552;

При разработке проекта межевания территории использованы материалы топографической съемки М 1:500.

Подготовка проекта межевания территории осуществляется применительно к застройкам и подлежащим застройке земельным участкам, расположенным в границах элемента планировочной структуры.

Проект межевания территории выполнен в системе координат МСК-44, введенной в действие с 27.04.2014 года Приказом Управления Росреестра по Костромской области №1/56 от 11.03.2014г.

Территория разработки проекта межевания расположена на землях населенных пунктов города Костромы в границах кадастрового квартала 44:27:070303.

Формирование земельных участков осуществляется из земель государственной собственности на которые не разграничены земельные участки, принадлежащих физическим и юридическим лицам на иных видах прав, установленных законодательством РФ.

Разработка проекта межевания территории осуществляется в целях определения местоположения границ образуемых и изменяемых земельных участков, планируемых для предоставления физическим или юридическим лицам, под размещение объектов жилого и нежилого назначения.

Глава 2.

Анализ существующего использования территории

В соответствии с Генеральным планом города Костромы планируемая территория расположена в границах трех функциональных зон: многофункциональной зоне, зоне размещения объектов физической культуры и массового спорта и зоне многоэтажной жилой застройки (6-12 эт.).

Площадь территории составляет в границах проектных работ 9,1 га.

На территории, отведенной под разработку проекта планировки, объекты культурного наследия, зарегистрированные в Едином Государственном реестре объектов культурного наследия, отсутствуют.

Проектируемая территория располагается:

- на территории исторического поселения федерального значения «Историческое поселение г. Костромы» (Приказ Минкультуры РФ № 418, Минрегиона РФ № 339 от 29.07.2010 г. «Об утверждении перечня исторических поселений»);

- территория, ограниченная шоссе Кинешемским, улицами Профсоюзной, Долгая поляна, Бульварной расположена в юго-восточной части г. Костромы на выезде в город со стороны трассы на поселок городского типа Красное-на-Волге.

Примерное расстояние территории проектирования до основных структурообразующих элементов города: до центра города 6,3 км, до железнодорожного пассажирского вокзала 3,6 км, до автовокзала 2,1 км

-разрабатываемая территория расположена вне зон охраны памятников истории и культуры города Костромы, утвержденных постановлением главы администрации Костромской области № 837 от 19.12.1997 г.;

-разрабатываемая территория расположена вне границ зон с особыми условиями использования территории в соответствии со схемой границ территории объектов культурного наследия (1133 г. Костромы)

Границами проекта межевания являются:

- с севера, северо-востока – шоссе Кинешемское, которое в соответствии с Генеральным планом города Костромы является магистральной улицей общегородского значения;
- с юга, юго-востока – улица Профсоюзная, которая в соответствии с Генеральным планом города Костромы является магистральной улицей общегородского значения;
- с юга, юго-запада – улица Долгая Поляна, которая в соответствии с Генеральным планом города Костромы является магистральной улицей районного значения;
- с северо-запада – переулок Мельничный, который в соответствии с Генеральным планом города Костромы является улицей местного значения;
- с северо-запада – улица Бульварная, которая в соответствии с Генеральным планом города Костромы является улицей местного значения.

При подготовке проекта межевания территории был проведен анализ существующих границ земельных участков, расположенных в границах проекта межевания, их правовой статус и корректность установленных границ.

На рассматриваемой территории по данным государственного кадастра недвижимости учтено 27 земельных участков. Сведения об учтенных земельных участках представлены в таблице 1.

Таблица №1

№ п/п	Кадастровый номер земельного участка	Адрес земельного участка	Разрешенное использование	Площадь земельного участка, га
1	44:27:070303:2	Костромская область, р-н Костромской, г Кострома, мкр-п Давыдовский-3, в районе дома № 7	Для эксплуатации временного торгового павильона, без права возведения объектов недвижимости	0,0100
2	44:27:070303:24	Костромская область, р-н Костромской, г Кострома, мкр-п Давыдовский-3, д.21	Для эксплуатации наземной стоянки	0,4000
3	44:27:070303:26	Костромская область, р-н Костромской, г Кострома, мкр-п Давыдовский-3, д.17	Для строительства универсального здания (физкультурно-оздоровительного комплекса)	0,6242
4	44:27:070303:27	Костромская область, р-н	Для эксплуатации станции	0,5378

		Костромской, г. Кострома, пл. Кинешемское, д.74	технического обслуживания автомобилей с автоматикой	
5	44:27:070303:28	Костромская область, р-н Костромской, г. Кострома, в районе ул. Профсоюзной от ПС «Восточная» до пересечения с Кинешемским шоссе	Для эксплуатации ЛЭП-110 кВ	0,0120
6	44:27:070303:29	Костромская область, р-н Костромской, г. Кострома, мкр-н Давыдовский-3, д.3а, стреление 1	Для эксплуатации ТРП-36	0,0085
7	44:27:070303:30	Костромская область, р-н Костромской, г. Кострома, мкр-н Давыдовский-3, в районе дома № 1	Эксплуатация металлического гаража	0,0013
8	44:27:070303:31	Костромская область, р-н Костромской, г. Кострома, мкр-н Давыдовский-3, д.15	Для жилищного строительства	1,6775
9	44:27:070303:33	Костромская область, р-н Костромской, г. Кострома, мкр-н Давыдовский-3	Для эксплуатации трансформаторной подстанции - 645	0,0106
10	44:27:070303:34	Костромская область, р-н Костромской, г. Кострома, мкр-н Давыдовский-3, в районе д. №1	Для установки и эксплуатации металлического гаража, без права возведения объектов недвижимости	0,0018
11	44:27:070303:35	Костромская область, р-н Костромской, г. Кострома, мкр-н Давыдовский-3, в районе д. №3а	Для установки и эксплуатации металлического гаража, без права возведения объектов недвижимости	0,0018
12	44:27:070303:36	Костромская область, р-н Костромской, г. Кострома, мкр-н Давыдовский-3, д.1	Многоквартирный дом	0,2712
13	44:27:070303:37	Костромская область, р-н Костромской, г. Кострома, мкр-н Давыдовский-3, д.19	Для использования в учебно-тренировочном процессе отделения футбола	0,8318
14	44:27:070303:40	Костромская область, р-н Костромской, г. Кострома, мкр-н Давыдовский-3, в районе дома № 3а	Для установки и эксплуатации металлического гаража, без права возведения объектов недвижимости	0,0018
15	44:27:070303:321	Костромская область, р-н Костромской, г. Кострома, мкр-н Давыдовский-3, д.3а	Многоквартирный дом	0,0450

5

16	44:27:070303:322	Костромская область, р-н Костромской, г. Кострома, мкр-н Давыдовский-3, в районе дома № 7	Для эксплуатации временного торгового павильона, без права возведения объектов недвижимости	0,0083
17	44:27:070303:323	Костромская область, р-н Костромской, г. Кострома, пл. Кинешемское, в районе дома № 76	Для организации парковки автотранспорта, без права возведения объектов недвижимости	0,8172
18	44:27:070303:417	Костромская область, р-н Костромской, г. Кострома, пл. Кинешемское, д.76	Для строительства универсального рынка с автовокзалом и автостоянкой	4,1896
19	44:27:070303:418	Костромская область, р-н Костромской, г. Кострома, пл. Кинешемское, д.76	Для строительства трансформаторной подстанции	0,0104
20	44:27:070303:424	Костромская область, р-н Костромской, г. Кострома, мкр-н Давыдовский-3, д.11	Объекты торговли (торговые центры, торгово-развлекательные центры (комплексы))	2,9533
21	44:27:070303:784	Костромская область, р-н Костромской, г. Кострома, мкр-н Давыдовский-3, д.19	Для эксплуатации административного здания АПО «Футбольный клуб «Спартак»	0,0663
22	44:27:070303:944	Костромская область, р-н Костромской, г. Кострома, мкр-н Давыдовский-3, д.19	Объекты физической культуры и массового спорта	0,4946
23	44:27:070303:945	Костромская область, р-н Костромской, г. Кострома, мкр-н Давыдовский-3, д.19	Многоквартирные жилые дома 6-12 этажей, многоквартирные жилые дома 5 этажей, объекты бытового обслуживания, объекты розничной торговли площадью до 1000 кв. м торговой площади, аптеки, аптечные пункты, объекты административного назначения для оказания услуг населению, объекты общественного питания (рестораны, кафе, бары, столовые) вместимостью до 100 посадочных мест, подземные, подземно-надземные стоянки	0,8582
24	44:27:070303:948	Костромская область, р-н Костромской, г. Кострома, мкр-н Давыдовский-3, д.15а	Для подкачки	0,00163
25	44:27:070303:951	Костромская область, р-н Костромской,	Объекты дополнительного образования	0,2152

6

		г. Кострома, мкр-н Давыдовский-3, д.23		
26	44:27:070303:972	Костромская область, р-н Костромской, г. Кострома, мкр-н Давыдовский-3, д.15	Дома многоэтажной многоквартирной жилой застройки	0,5383
27	44:27:070303:973	Костромская область, р-н Костромской, г. Кострома, мкр-н Давыдовский-3, д.7	Дома многоэтажной многоквартирной жилой застройки	0,3156

Глава 3. Проектные решения

Проектом межевания территории определены:
 - площадь и границы земельных участков;
 - площади и границы частей земельных участков, образованных в целях обеспечения доступа к объектам капитального строительства, расположенных в границах изменяемых, образуемых земельных участков;

В результате разработки проекта межевания на разрабатываемой территории сформировано 27 земельных участков, из них:
 14 земельных участков существующие
 13 земельных участков вновь образуемых (:ЗУ1, :ЗУ2, :ЗУ3, :ЗУ4, :ЗУ5, :ЗУ6, :ЗУ8, :ЗУ9, :ЗУ10, :ЗУ11, :ЗУ12, :ЗУ13)

Сведения о сформированных земельных участках представлены в таблице 2.

Таблица 2

№ п/п	Кадастровый и/или условный номер земельного участка	Адрес (описание местоположение) земельного участка	Наименование вида разрешенного использования земельного участка в соответствии с проектом межевания территории	Наименование вида разрешенного использования земельного участка в соответствии с классификатором разрешенного использования	Код (числовое обозначение) вида разрешенного использования земельного участка в соответствии с классификатором видов разрешенного использования	Площадь земельного участка, га
1	2	3	4	5	6	7
1	:ЗУ1	Костромская область, Костромской район, г. Кострома, пл. Кинешемское, д.74	Офисные объекты делового и коммерческого назначения	Предпринимательство	4.0	0,5734
2	:ЗУ2	Костромская область, Костромской район, г. Кострома, пл. Кинешемское, д.76	Объекты розничной торговли	Предпринимательство	4.0	5,1204
3	:ЗУ3	Костромская область,	Дома многоэтажной многоквартирной	Многоэтажная жилая застройка	2.6	0,1216
4	:ЗУ4	Костромской район, г. Кострома, мкр-н 3-й Давыдовский, д.3а	жильей застройки	(высотная застройка)		
4	:ЗУ4	Костромская область, Костромской район, г. Кострома, мкр-н 3-й Давыдовский, д.3	Дома многоэтажной многоквартирной жилой застройки	Многоэтажная жилая застройка (высотная застройка)	2.6	0,3235
5	:ЗУ5	Костромская область, Костромской район, г. Кострома, мкр-н 3-й Давыдовский, д.1	Дома многоэтажной многоквартирной жилой застройки	Многоэтажная жилая застройка (высотная застройка)	2.6	0,3922
6	:ЗУ6	Костромская область, Костромской район, г. Кострома, мкр-н 3-й Давыдовский, д.5	Дома многоэтажной многоквартирной жилой застройки	Многоэтажная жилая застройка (высотная застройка)	2.6	0,7079
7	:ЗУ7	Костромская область, Костромской район, г. Кострома, мкр-н 3-й Давыдовский, д.9	Дома многоэтажной многоквартирной жилой застройки	Многоэтажная жилая застройка (высотная застройка)	2.6	1,0965
8	:ЗУ8	Костромская область, Костромской район, часть улично-дорожной сети, шоссе Кинешемское, дорога местного значения	объекты транспортной инфраструктуры	автомобильный транспорт	7.2	1,8852
9	:ЗУ9	Костромская область, Костромской район, г. Кострома, часть улично-дорожной сети, улица Профсоюзная, дорога местного значения	объекты транспортной инфраструктуры	автомобильный транспорт	7.2	1,8460
10	:ЗУ10	Костромская область, Костромской район, г. Кострома, часть улично-дорожной сети, улица Долгая Поляна, дорога местного значения	объекты транспортной инфраструктуры	автомобильный транспорт	7.2	1,4756
11	:ЗУ11	Костромская область, Костромской район, г. Кострома, часть улично-дорожной сети, улица Бульварная, дорога местного значения	объекты транспортной инфраструктуры	автомобильный транспорт	7.2	1,3641
12	:ЗУ12	Костромская область,	Дома многоэтажной	Многоэтажная	2.6	0,3156

8

		область, Костромской район, г. Кострома, мкр-н Давыдовский-3, д.7	многоквартирной жилой застройкой	жилая застройка (высотная застройка)		
13	ЗУ13	Костромская область, Костромской район, г. Кострома, мкр-н 3-й Давыдовский	Земельные участки для целей, не связанных со строительством	Земельные участки (территории) общего пользования	12.0	0,0739
14	44:27:070303:951	Костромская область, Костромской район, г. Кострома, мкр-н Давыдовский-3, д.23	Офисные объекты делового и коммерческого назначения	Предпринимательство	4.0	0.2152
15	44:27:070303:24	Костромская область, Костромской район, г. Кострома, мкр-н Давыдовский-3, д. 21	Офисные объекты делового и коммерческого назначения	Предпринимательство	4.0	0,4000
16	44:27:070303:784	Костромская область, Костромской район, г. Кострома, мкр-н Давыдовский-3, д.19	Объекты физической культуры и массового спорта	Спорт	5.1	0.0663
17	44:27:070303:28	Костромская область, Костромской район, г. Кострома, в районе ул. Профсоюзной от ПС «Восточная» до пересечения с Копышевским шоссе	Объекты инженерной инфраструктуры	Коммунальное обслуживание	3.1	0.0120
18	44:27:070303:945	Костромская область, Костромской район, г. Кострома, мкр-н Давыдовский-3-й, д.19	Дома многоэтажной многоквартирной жилой застройки	Многоэтажная жилая застройка (высотная застройка)	2.6	0,8582
			Объекты детского дошкольного образования	Образование и просвещение	3.5	
			Объекты начального и среднего общего образования	Образование и просвещение	3.5	
			Объекты дошкольного образования	Образование и просвещение	3.5	
			Объекты розничной торговли	Магазины	4.4	
			Объекты общественного питания	Общественное питание	4.6	
			Объекты бытового обслуживания населения	Бытовое обслуживание	3.3	
			Объекты физической культуры и массового спорта	Спорт	5.1	
			Объекты культуры и искусства	Культурное развитие	3.6	
Объекты административного назначения	Деловое управление	4.1				

9

25	44:27:070303:37	Костромская область, р-н Костромской, г. Кострома, мкр-н Давыдовский-3, д.19	Объекты физической культуры и массового спорта	Спорт	5.1	0.8318
26	44:27:070303:26	Костромская область, р-н Костромской, г. Кострома, мкр-н Давыдовский-3, д.17	Объекты физической культуры и массового спорта	Спорт	5.1	0.6242
27	44:27:070303:972	Костромская область, р-н Костромской, г. Кострома, мкр-н Давыдовский-3, д.15	Дома многоэтажной многоквартирной жилой застройки	Многоэтажная жилая застройка (высотная застройка)	2.6	5.383

Присвоение адресов вновь образуемым и изменяемым земельным участкам осуществляется в соответствии с Правилами присвоения, изменения и аннулирования адресов в соответствии с проектом межевания территории.

Градостроительный план земельных участков на вновь образуемые земельные участки утверждаются после постановки данных участков на государственной кадастровый учет.

Координаты характерных точек границ образуемого земельного участка (ЗУ1) площадью 5734 кв.м. представлены в каталоге координат (таблица 3)

Каталог координат характерных точек границ земельного участка (ЗУ1)

Таблица 3

Обозначение характерных точек границ	Координаты, м		Средняя квадратическая погрешность
	X	Y	
1	2	3	4
n1	287965.34	1218227.57	0.10
1	287953.06	1218247.82	0.10
2	287961.36	1218253.23	0.10
3	287941.58	1218285.19	0.10
4	287929.19	1218305.18	0.10
5	287918.88	1218321.84	0.10
6	287911.46	1218317.26	0.10
7	287862.74	1218287.15	0.10
8	287893.91	1218236.12	0.10
9	287904.55	1218218.71	0.10
10	287917.39	1218225.12	0.10
11	287920.55	1218226.71	0.10
12	287926.03	1218230.27	0.10
13	287928.85	1218232.10	0.10
14	287930.54	1218233.20	0.10
15	287939.56	1218239.06	0.10
16	287940.29	1218239.53	0.10

11

17	287941.40	1218237.73	0.10
18	287943.01	1218235.09	0.10
19	287952.43	1218219.74	0.10
n1	287965.34	1218227.57	0.10

Координаты характерных точек границ образуемого земельного участка (ЗУ2) площадью 51204 кв.м. представлены в каталоге координат (таблица 4)

Каталог координат характерных точек границ земельного участка (ЗУ2)

Таблица 4

Обозначение характерных точек границ	Координаты, м		Средняя квадратическая погрешность
	X	Y	
1	2	3	4
5	287918.88	1218321.84	0.10
4	287929.19	1218305.18	0.10
3	287941.58	1218285.19	0.10
2	287961.36	1218253.23	0.10
1	287953.06	1218247.82	0.10
n1	287965.34	1218227.57	0.10
n2	287973.91	1218232.77	0.10
n3	287982.46	1218237.95	0.10
n4	287983.00	1218238.27	0.10
n5	287988.51	1218241.62	0.10
20	287934.07	1218331.87	0.10
21	287933.92	1218332.15	0.10
22	287931.86	1218335.54	0.10
n6	287931.75	1218335.73	0.10
23	287930.78	1218337.33	0.10
24	287840.89	1218486.78	0.10
25	287825.71	1218511.58	0.10
n7	287814.34	1218530.46	0.10
n8	287809.05	1218530.80	0.10
n9	287803.78	1218531.15	0.10
n10	287793.36	1218531.83	0.10
n11	287792.09	1218531.05	0.10
n12	287785.34	1218526.92	0.10
26	287792.42	1218529.36	0.10
n13	287793.00	1218529.57	0.10
27	287793.17	1218529.63	0.10
n14	287793.44	1218528.84	0.10
28	287794.15	1218526.78	0.10
29	287796.76	1218519.27	0.10
30	287786.40	1218515.70	0.10
n15	287783.01	1218525.49	0.10

12

			назначения			
			Амбулаторно-поликлинические объекты	Здравоохранение	3.4	
			Аптеки, аптечные пункты	Общественное использование объектов капитального строительства	3.0	
			Молочные кухни, раздаточные пункты детского питания	Общественное использование объектов капитального строительства	3.0	
			Отделения и пункты связи, почтовые отделения, телефонные и телеграфные пункты и другие подобные объекты	Общественное использование объектов капитального строительства	3.0	
			Объекты инженерной инфраструктуры	Коммунальное обслуживание	3.1	
			Объекты транспортной инфраструктуры	Обслуживание автотранспорта	4.9	
19	44:27:070303:29	Костромская область, Костромской район, г. Кострома, мкр-н Давыдовский-3, д.3а, строчные 1	Объекты инженерной инфраструктуры	Коммунальное обслуживание	3.1	0,0085
20	44:27:070303:948	Костромская область, Костромской район, г. Кострома, мкр-н Давыдовский-3, д.15а	Объекты инженерной инфраструктуры	Коммунальное обслуживание	3.1	0,0163
21	44:27:070303:34	Костромская область, Костромской район, г. Кострома, мкр-н Давыдовский-3, в районе д.1	Объекты инженерной инфраструктуры	Многоэтажная жилая застройка (высотная застройка)	2.6	0,0018
22	44:27:070303:33	Костромская область, Костромской район, г. Кострома, мкр-н Давыдовский-3	Объекты инженерной инфраструктуры	Коммунальное обслуживание	3.1	0,0106
23	44:27:070303:424	Костромская область, Костромской район, г. Кострома, мкр-н Давыдовский-3, д.11	Многофункциональные, развлекательные объекты	Предпринимательство	4.0	2,9533
24	44:27:070303:944	Костромская область, р-н Костромской, г. Кострома, мкр-н Давыдовский-3, д.19	Офисные объекты делового и коммерческого назначения	Предпринимательство	4.0	0,4946

10

31	287758.90	1218510.74	0.10
н16	287741.25	1218500.14	0.10
32	287663.17	1218453.25	0.10
33	287639.47	1218439.02	0.10
34	287656.74	1218409.38	0.10
н212	287672.97	1218381.49	0.10
н211	287682.45	1218365.22	0.10
35	287693.42	1218346.38	0.10
36	287694.70	1218344.17	0.10
37	287703.59	1218328.92	0.10
38	287718.05	1218337.87	0.10
н17	287770.63	1218247.88	0.10
39	287772.90	1218243.99	0.10
40	287778.20	1218234.92	0.10
41	287820.19	1218260.86	0.10
7	287862.74	1218287.15	0.10
6	287911.46	1218317.26	0.10
5	287918.88	1218321.84	0.10
н18	287832.28	1218529.29	0.10
н19	287823.36	1218529.87	0.10
42	287831.85	1218514.52	0.10
43	287839.46	1218500.75	0.10
44	287862.52	1218463.36	0.10
45	287878.44	1218435.93	0.10
46	287880.43	1218432.48	0.10
47	287887.91	1218419.59	0.10
48	287940.29	1218335.55	0.10
н20	287996.00	1218246.17	0.10
н21	288001.06	1218249.24	0.10
н18	287832.28	1218529.29	0.10

Координаты характерных точек границ образуемого земельного участка (:ЗУ3) площадью 1216 кв.м. представлены в каталоге координат (таблица 5)

Каталог координат характерных точек границ земельного участка (:ЗУ3)

Таблица 5

Обозначение характерных точек границ	Координаты, м		Средняя квадратическая погрешность
	X	Y	
1	2	3	4
н22	287677.64	1218052.92	0.10
н23	287682.31	1218055.74	0.10
49	287695.86	1218063.93	0.10
50	287684.36	1218082.36	0.10

13

н24	287680.63	1218088.34	0.10
51	287677.61	1218086.45	0.10
52	287683.09	1218079.18	0.10
53	287675.61	1218073.56	0.10
54	287670.25	1218080.91	0.10
55	287660.94	1218077.41	0.10
56	287659.59	1218076.53	0.10
57	287658.78	1218076.01	0.10
58	287657.12	1218074.94	0.10
59	287655.73	1218074.06	0.10
60	287655.33	1218073.77	0.10
61	287652.55	1218071.74	0.10
62	287645.08	1218066.27	0.10
63	287645.43	1218065.80	0.10
64	287641.81	1218063.15	0.10
65	287649.83	1218053.32	0.10
66	287649.32	1218052.97	0.10
67	287650.64	1218051.16	0.10
68	287653.50	1218045.97	0.10
69	287654.43	1218044.90	0.10
н25	287657.09	1218040.50	0.10
н22	287677.64	1218052.92	0.10

Координаты характерных точек границ образуемого земельного участка (:ЗУ4) площадью 3235 кв.м. представлены в каталоге координат (таблица 6)

Каталог координат характерных точек границ земельного участка (:ЗУ4)

Таблица 6

Обозначение характерных точек границ	Координаты, м		Средняя квадратическая погрешность
	X	Y	
1	2	3	4
н25	287657.09	1218040.50	0.10
69	287654.43	1218044.90	0.10
68	287653.50	1218045.97	0.10
67	287650.64	1218051.16	0.10
66	287649.32	1218052.97	0.10
65	287649.83	1218053.32	0.10
64	287641.81	1218063.15	0.10
70	287641.38	1218063.76	0.10
71	287640.56	1218063.86	0.10
72	287637.06	1218064.26	0.10
73	287634.79	1218064.52	0.10
74	287634.66	1218064.52	0.10
н26	287630.37	1218065.02	0.10

14

75	287629.30	1218065.15	0.10
76	287627.04	1218065.40	0.10
77	287626.54	1218065.46	0.10
78	287623.35	1218065.82	0.10
79	287620.76	1218066.12	0.10
80	287619.69	1218066.24	0.10
81	287617.10	1218070.38	0.10
82	287611.24	1218079.69	0.10
83	287604.85	1218075.21	0.10
н27	287602.94	1218077.93	0.10
н28	287583.80	1218063.45	0.10
н29	287583.99	1218039.84	0.10
н30	287584.05	1218032.68	0.10
н31	287584.13	1218023.20	0.10
н32	287596.02	1218006.82	0.10
н33	287605.84	1218013.79	0.10
н34	287624.88	1218021.03	0.10
н25	287657.09	1218040.50	0.10

Координаты характерных точек границ образуемого земельного участка (:ЗУ5) площадью 3922 кв.м. представлены в каталоге координат (таблица 7)

Каталог координат характерных точек границ земельного участка (:ЗУ5)

Таблица 7

Обозначение характерных точек границ	Координаты, м		Средняя квадратическая погрешность
	X	Y	
1	2	3	4
н24	287680.63	1218088.34	0.10
84	287677.57	1218093.24	0.10
85	287655.13	1218129.21	0.10
86	287654.98	1218129.45	0.10
87	287652.50	1218129.30	0.10
н35	287643.71	1218128.76	0.10
88	287639.21	1218128.48	0.10
н36	287623.48	1218123.11	0.10
н37	287609.94	1218118.49	0.10
н38	287590.79	1218111.96	0.10
89	287582.48	1218109.26	0.10
90	287587.17	1218099.93	0.10
91	287591.63	1218091.06	0.10
92	287592.24	1218090.16	0.10
93	287594.03	1218087.62	0.10
94	287595.16	1218086.01	0.10
95	287595.62	1218085.44	0.10

15

96	287597.02	1218086.38	0.10
97	287598.92	1218087.73	0.10
98	287600.67	1218088.94	0.10
99	287603.39	1218090.86	0.10
100	287605.24	1218088.23	0.10
н39	287606.76	1218086.07	0.10
н40	287607.90	1218084.45	0.10
н41	287609.05	1218082.80	0.10
н42	287610.91	1218080.16	0.10
82	287611.24	1218079.69	0.10
81	287617.10	1218070.38	0.10
80	287619.69	1218066.24	0.10
79	287620.76	1218066.12	0.10
78	287623.35	1218065.82	0.10
77	287626.54	1218065.46	0.10
76	287627.04	1218065.40	0.10
75	287629.30	1218065.15	0.10
н26	287630.37	1218065.02	0.10
74	287634.66	1218064.52	0.10
73	287634.79	1218064.52	0.10
72	287637.06	1218064.26	0.10
71	287640.56	1218063.86	0.10
70	287641.38	1218063.76	0.10
64	287641.81	1218063.15	0.10
63	287645.43	1218065.80	0.10
62	287645.08	1218066.27	0.10
61	287652.55	1218071.74	0.10
60	287655.33	1218073.77	0.10
59	287655.73	1218074.06	0.10
58	287657.12	1218074.94	0.10
57	287658.78	1218076.01	0.10
56	287659.59	1218076.53	0.10
55	287660.94	1218077.41	0.10
54	287670.25	1218080.91	0.10
51	287677.61	1218086.45	0.10
н24	287680.63	1218088.34	0.10

Координаты характерных точек границ образуемого земельного участка (:ЗУ6) площадью 7079 кв.м. представлены в каталоге координат (таблица 8)

Каталог координат характерных точек границ земельного участка (:ЗУ6)

Таблица 8

Обозначение характерных точек границ	Координаты, м		Средняя квадратическая погрешность
	X	Y	

16

1	2	3	4
н43	287572.62	1217990.20	0.10
н32	287596.02	1218006.82	0.10
н31	287584.13	1218023.20	0.10
н30	287584.05	1218032.68	0.10
н29	287583.99	1218039.84	0.10
н28	287583.80	1218063.45	0.10
н27	287602.94	1218077.93	0.10
96	287597.02	1218086.38	0.10
95	287595.62	1218085.44	0.10
94	287595.16	1218086.01	0.10
93	287594.03	1218087.62	0.10
92	287592.24	1218090.16	0.10
91	287591.63	1218091.06	0.10
90	287587.17	1218099.93	0.10
89	287582.48	1218109.26	0.10
101	287572.77	1218109.33	0.10
102	287570.42	1218109.35	0.10
103	287561.68	1218109.42	0.10
104	287556.74	1218109.46	0.10
105	287550.66	1218109.51	0.10
106	287550.46	1218120.64	0.10
107	287550.42	1218122.60	0.10
108	287550.41	1218122.96	0.10
109	287550.34	1218126.83	0.10
110	287535.37	1218126.51	0.10
111	287531.33	1218126.43	0.10
112	287522.97	1218126.25	0.10
н44	287510.48	1218125.99	0.10
н45	287510.90	1218122.21	0.10
н46	287510.98	1218121.50	0.10
н47	287516.70	1218070.72	0.10
н48	287523.11	1218058.37	0.10
н43	287572.62	1217990.20	0.10

Координаты характерных точек границ образуемого земельного участка (:ЗУ7) площадью 10965 кв.м. представлены в каталоге координат (таблица 9)

Каталог координат характерных точек границ земельного участка (:ЗУ7)

Таблица 9

Обозначение характерных точек границ	Координаты, м		Средняя квадратическая погрешность
	X	Y	
1	2	3	4
113	287689.89	1218228.53	0.10

114	287687.86	1218228.53	0.10
115	287676.87	1218228.54	0.10
116	287665.86	1218228.56	0.10
117	287663.05	1218228.56	0.10
118	287663.07	1218222.87	0.10
119	287656.43	1218222.75	0.10
120	287650.98	1218222.65	0.10
121	287651.01	1218221.34	0.10
122	287651.30	1218209.17	0.10
123	287648.25	1218208.91	0.10
124	287644.89	1218208.14	0.10
125	287638.27	1218206.62	0.10
126	287638.39	1218196.33	0.10
127	287638.41	1218194.73	0.10
128	287638.45	1218191.69	0.10
129	287638.78	1218163.85	0.10
130	287638.81	1218161.45	0.10
131	287638.86	1218157.31	0.10
132	287639.06	1218141.53	0.10
133	287639.12	1218136.37	0.10
134	287639.13	1218135.24	0.10
135	287639.16	1218133.11	0.10
136	287639.19	1218130.36	0.10
137	287639.20	1218129.88	0.10
88	287639.21	1218128.48	0.10
н36	287623.48	1218123.11	0.10
н37	287609.94	1218118.49	0.10
н38	287590.79	1218111.96	0.10
н49	287589.86	1218158.31	0.10
н50	287508.76	1218156.02	0.10
н208	287508.63	1218158.51	0.10
н51	287507.54	1218205.73	0.10
н52	287584.75	1218210.82	0.10
н53	287619.47	1218232.51	0.10
н54	287630.52	1218239.42	0.10
н55	287637.40	1218243.72	0.10
н56	287669.11	1218263.54	0.10
113	287689.89	1218228.53	0.10
138	287604.29	1218126.34	0.10
139	287603.33	1218126.29	0.10
140	287603.49	1218123.28	0.10
141	287604.67	1218123.35	0.10
142	287607.54	1218123.53	0.10
143	287608.65	1218123.59	0.10

17

144	287609.51	1218123.65	0.10
145	287609.50	1218123.83	0.10
146	287609.45	1218124.85	0.10
147	287609.34	1218126.65	0.10
148	287608.46	1218126.60	0.10
138	287604.29	1218126.34	0.10

Координаты характерных точек границ образуемого земельного участка (:ЗУ8) площадью 18852 кв.м. представлены в каталоге координат (таблица 10)

Каталог координат характерных точек границ земельного участка (:ЗУ8)

Таблица 10

Обозначение характерных точек границ	Координаты, м		Средняя квадратическая погрешность
	X	Y	
1	2	3	4
н57	288052.49	1218251.08	0.10
н58	287836.20	1218609.80	0.10
н59	287797.64	1218586.78	0.10
н18	287832.28	1218529.29	0.10
н21	288001.06	1218249.24	0.10
н60	288014.34	1218227.21	0.10
н57	288052.49	1218251.08	0.10

Координаты характерных точек границ образуемого земельного участка (:ЗУ9) площадью 18460 кв.м. представлены в каталоге координат (таблица 11)

Каталог координат характерных точек границ земельного участка (:ЗУ9)

Таблица 11

Обозначение характерных точек границ	Координаты, м		Средняя квадратическая погрешность
	X	Y	
1	2	3	4
н18	287832.28	1218529.29	0.10
н59	287797.64	1218586.78	0.10
н61	287465.78	1218388.74	0.10
н62	287468.02	1218337.67	0.10
149	287502.16	1218358.04	0.10
150	287508.80	1218361.95	0.10
151	287614.32	1218424.18	0.10
33	287639.47	1218439.02	0.10
32	287663.17	1218453.25	0.10
н16	287741.25	1218500.14	0.10
31	287758.90	1218510.74	0.10
н15	287783.01	1218525.49	0.10
152	287782.82	1218526.05	0.10

19

н12	287785.34	1218526.92	0.10
н11	287792.09	1218531.05	0.10
н10	287793.36	1218531.83	0.10
н9	287803.78	1218531.15	0.10
н8	287809.05	1218530.80	0.10
н7	287814.34	1218530.46	0.10
н19	287823.36	1218529.87	0.10
н18	287832.28	1218529.29	0.10

Координаты характерных точек границ образуемого земельного участка (:ЗУ10) площадью 14756 кв.м. представлены в каталоге координат (таблица 12)

Каталог координат характерных точек границ земельного участка (:ЗУ10)

Таблица 12

Обозначение характерных точек границ	Координаты, м		Средняя квадратическая погрешность
	X	Y	
1	2	3	4
н43	287572.62	1217990.20	0.10
н48	287523.11	1218058.37	0.10
н47	287516.70	1218070.72	0.10
н46	287510.98	1218121.50	0.10
н45	287510.90	1218122.21	0.10
н44	287510.48	1218125.99	0.10
153	287510.10	1218129.32	0.10
154	287509.73	1218136.96	0.10
155	287509.26	1218146.17	0.10
н50	287508.76	1218156.02	0.10
н208	287508.63	1218158.53	0.10
н51	287507.54	1218205.73	0.10
156	287507.44	1218209.95	0.10
157	287507.24	1218220.99	0.10
158	287507.16	1218225.95	0.10
159	287506.61	1218256.86	0.10
149	287502.16	1218358.04	0.10
н62	287468.02	1218337.67	0.10
н63	287471.62	1218255.78	0.10
н64	287473.65	1218157.24	0.10
н65	287475.20	1218126.48	0.10
н66	287482.65	1218060.36	0.10
н67	287493.23	1218039.96	0.10
н68	287564.45	1217941.51	0.10
н69	287592.81	1217962.02	0.10
н43	287572.62	1217990.20	0.10

20

Координаты характерных точек границ образуемого земельного участка (:ЗУ11) площадью 13641 кв.м. представлены в каталоге координат (таблица 13)

Каталог координат характерных точек границ земельного участка (:ЗУ11)

Таблица 13

Обозначение характерных точек границ	Координаты, м		Средняя квадратическая погрешность
	X	Y	
1	2	3	4
п60	288014.34	1218227.21	0.10
п21	288001.06	1218249.24	0.10
п20	287996.00	1218246.17	0.10
п5	287988.51	1218241.62	0.10
п70	287988.13	1218241.39	0.10
п4	287983.00	1218238.27	0.10
п3	287982.46	1218237.95	0.10
п2	287973.91	1218232.77	0.10
п1	287965.34	1218227.57	0.10
19	287952.43	1218219.74	0.10
160	287942.99	1218214.01	0.10
161	287941.28	1218212.97	0.10
162	287939.46	1218211.86	0.10
163	287937.93	1218210.93	0.10
164	287937.23	1218210.51	0.10
165	287929.38	1218205.73	0.10
166	287911.25	1218194.71	0.10
167	287907.83	1218192.63	0.10
168	287903.46	1218189.98	0.10
169	287899.60	1218187.64	0.10
170	287886.53	1218179.68	0.10
171	287874.35	1218172.29	0.10
172	287870.77	1218170.46	0.10
173	287840.35	1218154.90	0.10
174	287835.60	1218152.48	0.10
175	287825.63	1218147.36	0.10
176	287762.27	1218106.63	0.10
177	287707.97	1218071.71	0.10
178	287698.66	1218065.73	0.10
49	287695.86	1218063.93	0.10
п23	287682.31	1218055.74	0.10
п22	287677.64	1218052.92	0.10
п25	287657.09	1218040.50	0.10
п34	287624.88	1218021.03	0.10
п33	287605.84	1218013.79	0.10
п32	287596.02	1218006.82	0.10

21

п43	287572.62	1217990.20	0.10
п69	287592.81	1217962.02	0.10
п71	287684.25	1218027.54	0.10
п72	287781.16	1218086.49	0.10
п60	288014.34	1218227.21	0.10

Координаты характерных точек границ образуемого земельного участка (:ЗУ12) площадью 3156 кв.м. представлены в каталоге координат (таблица 14)

Каталог координат характерных точек границ земельного участка (:ЗУ12)

Таблица 14

Обозначение характерных точек границ	Координаты, м		Средняя квадратическая погрешность
	X	Y	
1	2	3	4
п38	287590.79	1218111.96	0.10
п49	287589.86	1218158.31	0.10
п50	287508.76	1218156.02	0.10
155	287509.26	1218146.17	0.10
154	287509.73	1218136.96	0.10
153	287510.10	1218129.32	0.10
п44	287510.48	1218125.99	0.10
112	287522.97	1218126.25	0.10
111	287531.33	1218126.43	0.10
110	287535.37	1218126.51	0.10
109	287550.34	1218126.83	0.10
108	287550.41	1218122.96	0.10
107	287550.42	1218122.60	0.10
106	287550.46	1218120.64	0.10
105	287550.66	1218109.51	0.10
104	287556.74	1218109.46	0.10
103	287561.68	1218109.42	0.10
102	287570.42	1218109.35	0.10
101	287572.77	1218109.33	0.10
89	287582.48	1218109.26	0.10
п38	287590.79	1218111.96	0.10

Координаты характерных точек границ образуемого земельного участка (:ЗУ13) площадью 739 кв.м. представлены в каталоге координат (таблица 15)

Каталог координат характерных точек границ земельного участка (:ЗУ13)

Таблица 15

Обозначение характерных точек границ	Координаты, м		Средняя квадратическая погрешность
	X	Y	
1	2	3	4

22

п54	287630.52	1218239.42	0.10
п55	287637.40	1218243.72	0.10
п56	287669.11	1218263.54	0.10
179	287666.97	1218267.15	0.10
180	287665.17	1218266.02	0.10
181	287663.78	1218265.16	0.10
182	287662.09	1218264.11	0.10
183	287617.96	1218236.53	0.10
184	287608.65	1218230.71	0.10
185	287601.87	1218226.47	0.10
186	287583.42	1218214.94	0.10
187	287514.59	1218210.41	0.10
188	287508.08	1218209.99	0.10
156	287507.44	1218209.95	0.10
п51	287507.54	1218205.73	0.10
п52	287584.75	1218210.82	0.10
п53	287619.47	1218232.51	0.10
п54	287630.52	1218239.42	0.10

Координаты характерных точек границ образуемой части земельного участка (:ЗУ2/чзу1) площадью 917 кв.м. представлены в каталоге координат (таблица 16)

Каталог координат характерных точек границ части земельного участка (:ЗУ2/чзу1)

Таблица 16

Характеристика части земельного участка: частный сервитут (проход-проезд)			
Цель использования части земельного участка: для организации доступа к земельному участку с кадастровым номером 44:27:070303:945			
Обозначение характерных точек границ	Координаты, м		Средняя квадратическая погрешность положения характерной точки (М), м
	X	Y	
1	2	3	4
20	287934.07	1218331.87	0.10
21	287933.92	1218332.15	0.10
22	287931.86	1218335.54	0.10
п6	287931.75	1218335.73	0.10
п76	287779.76	1218241.17	0.10
п77	287774.51	1218250.15	0.10
п17	287770.63	1218247.88	0.10
39	287772.90	1218243.99	0.10
40	287778.20	1218234.92	0.10
41	287820.19	1218260.86	0.10
7	287862.74	1218287.15	0.10
6	287911.46	1218317.26	0.10
5	287918.88	1218321.84	0.10
20	287934.07	1218331.87	0.10

23

Координаты характерных точек границ образуемой части земельного участка (:ЗУ2/чзу2) площадью 1682 кв.м. представлены в каталоге координат (таблица 17)

Каталог координат характерных точек границ части земельного участка (:ЗУ2/чзу2)

Таблица 17

Характеристика части земельного участка: охранный зона сети канализации			
Обозначение характерных точек границ	Координаты, м		Средняя квадратическая погрешность положения характерной точки (М), м
	X	Y	
1	2	3	4
п5	287988.51	1218241.62	0.10
20	287934.07	1218331.87	0.10
21	287933.92	1218332.15	0.10
22	287931.86	1218335.54	0.10
23	287930.78	1218337.33	0.10
п7	287814.34	1218530.46	0.10
п8	287809.05	1218530.80	0.10
п78	287823.64	1218506.26	0.10
п79	287841.75	1218475.89	0.10
п80	287867.54	1218433.12	0.10
п81	287893.11	1218390.45	0.10
п82	287910.00	1218361.87	0.10
п83	287944.12	1218305.10	0.10
п84	287970.28	1218261.78	0.10
п4	287983.00	1218238.27	0.10
п5	287988.51	1218241.62	0.10

Координаты характерных точек границ образуемой части земельного участка (:ЗУ2/чзу3) площадью 3470 кв.м. представлены в каталоге координат (таблица 18)

Каталог координат характерных точек границ части земельного участка (:ЗУ2/чзу3)

Таблица 18

Характеристика части земельного участка: охранный зона сети водопровода			
Обозначение характерных точек границ	Координаты, м		Средняя квадратическая погрешность положения характерной точки (М), м
	X	Y	
1	2	3	4
п3	287982.46	1218237.95	0.10
п85	287920.63	1218339.99	0.10
п9	287803.78	1218531.15	0.10
п10	287793.36	1218531.83	0.10
п11	287792.09	1218531.05	0.10
п13	287793.00	1218529.57	0.10
27	287793.17	1218529.63	0.10

24

п14	287793.44	1218528.84	0.10
п86	287912.08	1218334.80	0.10
п2	287973.91	1218232.77	0.10
п3	287982.46	1218237.95	0.10

Координаты характерных точек границ образуемой части земельного участка (:ЗУ2/чзу4) площадью 245 кв.м. представлены в каталоге координат (таблица 19).

Каталог координат характерных точек границ части земельного участка (:ЗУ2/чзу4)

Таблица 19

Характеристика части земельного участка: частный сервитут (проход- проезд)			
Цель использования части земельного участка: для организации доступа к земельному участку с кадастровым номером 44:27:070303:28			
Обозначение характерных точек границ	Координаты, м		Средняя квадратическая погрешность положения характерной точки (М), м
	X	Y	
1	2	3	4
30	287786.40	1218515.70	0.10
п15	287783.01	1218525.49	0.10
п1	287758.90	1218510.74	0.10
п16	287741.25	1218500.14	0.10
30	287786.40	1218515.70	0.10

Координаты характерных точек границ образуемой части земельного участка (:ЗУ1/чзу1) площадью 108 кв.м. представлены в каталоге координат (таблица 20).

Каталог координат характерных точек границ части земельного участка (:ЗУ1/чзу1)

Таблица 20

Характеристика части земельного участка: частный сервитут (проход- проезд)			
Цель использования части земельного участка: для организации доступа к земельному участку с кадастровым номером 44:27:070303:945			
Обозначение характерных точек границ	Координаты, м		Средняя квадратическая погрешность положения характерной точки (М), м
	X	Y	
1	2	3	4
171	287874.35	1218172.29	0.10
73	287878.19	1218174.64	0.10
74	287865.69	1218195.10	0.10
189	287861.84	1218192.76	0.10
190	287873.26	1218174.08	0.10

Координаты характерных точек границ образуемой части земельного участка (:ЗУ3/чзу1) площадью 222 кв.м. представлены в каталоге координат (таблица 21).

Каталог координат характерных точек границ части земельного участка (:ЗУ3/чзу1)

Таблица 21

Характеристика части земельного участка: частный сервитут (проход- проезд)			
Цель использования части земельного участка: для организации доступа к земельным участкам с кадастровыми номерами 44:27:070303:948, 44:27:070303:972			
Обозначение характерных точек границ	Координаты, м		Средняя квадратическая погрешность положения характерной точки (М), м
	X	Y	
1	2	3	4
п23	287682.31	1218055.74	0.10
п87	287676.78	1218064.47	0.10
53	287675.61	1218073.56	0.10
54	287670.25	1218080.91	0.10
55	287660.94	1218077.41	0.10
п22	287677.64	1218052.92	0.10

Координаты характерных точек границ образуемой части земельного участка (:ЗУ4/чзу1) площадью 300 кв.м. представлены в каталоге координат (таблица 23).

Каталог координат характерных точек границ части земельного участка (:ЗУ4/чзу1)

Таблица 23

Характеристика части земельного участка: частный сервитут (проход- проезд)			
Цель использования части земельного участка: для организации доступа к земельным участкам с кадастровыми номерами 44:27:070303:948, 44:27:070303:972			
Обозначение характерных точек границ	Координаты, м		Средняя квадратическая погрешность положения характерной точки (М), м
	X	Y	
1	2	3	4
п26	287630.37	1218065.02	0.10
75	287629.30	1218065.15	0.10
76	287627.04	1218065.40	0.10
77	287626.54	1218065.46	0.10
78	287623.35	1218065.82	0.10
79	287620.76	1218066.12	0.10
п88	287619.22	1218063.82	0.10
п89	287585.39	1218037.95	0.10
п29	287583.99	1218039.84	0.10
п30	287584.05	1218032.68	0.10
п90	287585.29	1218031.00	0.10
п26	287630.37	1218065.02	0.10

Координаты характерных точек границ образуемой части земельного участка (:ЗУ5/чзу1) площадью 1201 кв.м. представлены в каталоге координат (таблица 24).

Каталог координат характерных точек границ части земельного участка (:ЗУ5/чзу1)

Таблица 24

Таблица 24

Характеристика части земельного участка: частный сервитут (проход- проезд)			
Цель использования части земельного участка: для организации доступа к земельным участкам с кадастровыми номерами 44:27:070303:948, 44:27:070303:972, 44:27:070303:33, земельному участку с условным номером :ЗУ4			
Обозначение характерных точек границ	Координаты, м		Средняя квадратическая погрешность положения характерной точки (М), м
	X	Y	
1	2	3	4
54	287670.25	1218080.91	0.10
п91	287665.14	1218080.86	0.10
п92	287656.02	1218093.28	0.10
п93	287654.49	1218096.99	0.10
п94	287651.16	1218127.15	0.10
п95	287645.44	1218126.57	0.10
п35	287643.71	1218128.76	0.10
88	287639.21	1218128.48	0.10
п36	287623.48	1218123.11	0.10
п37	287609.94	1218118.49	0.10
п96	287612.58	1218117.86	0.10
п97	287614.03	1218116.72	0.10
п98	287614.96	1218113.18	0.10
п99	287613.97	1218110.23	0.10
п100	287610.88	1218106.99	0.10
91	287591.63	1218091.06	0.10
92	287592.24	1218090.16	0.10
93	287594.03	1218087.62	0.10
94	287595.16	1218086.01	0.10
95	287595.62	1218085.44	0.10
96	287597.02	1218086.38	0.10
97	287598.92	1218087.73	0.10
98	287600.67	1218088.94	0.10
99	287603.39	1218090.86	0.10
100	287605.24	1218088.23	0.10
п39	287606.76	1218086.07	0.10
п40	287607.90	1218084.45	0.10
п41	287609.05	1218082.80	0.10
п42	287610.91	1218080.16	0.10
п101	287615.38	1218082.42	0.10
п102	287618.14	1218080.67	0.10
п103	287622.94	1218073.74	0.10
79	287620.76	1218066.12	0.10
78	287623.35	1218065.82	0.10
77	287626.54	1218065.46	0.10

27

76	287627.04	1218065.40	0.10
75	287629.30	1218065.15	0.10
п26	287630.37	1218065.02	0.10
п104	287633.98	1218067.69	0.10
п105	287623.07	1218083.14	0.10
п106	287619.08	1218107.92	0.10
п107	287619.30	1218111.08	0.10
п108	287620.17	1218113.42	0.10
п109	287621.61	1218115.48	0.10
п110	287626.86	1218118.47	0.10
п111	287639.39	1218119.81	0.10
п112	287642.07	1218119.86	0.10
п113	287644.71	1218118.20	0.10
191	287646.70	1218115.31	0.10
192	287649.68	1218095.43	0.10
193	287651.97	1218090.17	0.10
55	287660.94	1218077.41	0.10
54	287670.25	1218080.91	0.10

Координаты характерных точек границ образуемой части земельного участка (:ЗУ6/чзу1) площадью 599 кв.м. представлены в каталоге координат (таблица 25).

Каталог координат характерных точек границ части земельного участка (:ЗУ6/чзу1)

Таблица 25

Характеристика части земельного участка: частный сервитут (проход- проезд)			
Цель использования части земельного участка: для организации доступа к земельному участку с условным номером :ЗУ4			
Обозначение характерных точек границ	Координаты, м		Средняя квадратическая погрешность положения характерной точки (М), м
	X	Y	
1	2	3	4
п29	287583.99	1218039.84	0.10
п114	287557.21	1218076.24	0.10
п115	287556.46	1218077.50	0.10
п116	287555.61	1218079.76	0.10
п117	287555.11	1218082.17	0.10
105	287550.66	1218109.51	0.10
106	287550.46	1218120.64	0.10
107	287550.42	1218122.60	0.10
108	287550.41	1218122.96	0.10
109	287550.34	1218126.83	0.10
110	287535.37	1218126.51	0.10
111	287531.33	1218126.43	0.10
112	287522.97	1218126.25	0.10
п44	287510.48	1218125.99	0.10

28

п45	287510.90	1218122.21	0.10
п46	287510.98	1218121.50	0.10
п118	287538.22	1218121.96	0.10
п119	287542.02	1218120.26	0.10
п120	287545.74	1218116.95	0.10
п121	287550.97	1218081.44	0.10
п122	287551.62	1218078.43	0.10
п123	287552.07	1218077.09	0.10
п124	287552.71	1218075.59	0.10
п125	287553.70	1218073.94	0.10
п30	287584.05	1218032.68	0.10
п29	287583.99	1218039.84	0.10

Координаты характерных точек границ образуемой части земельного участка (:ЗУ7/чзу1) площадью 82 кв.м. представлены в каталоге координат (таблица 26).

Каталог координат характерных точек границ части земельного участка (:ЗУ7/чзу1)

Таблица 26

Характеристика части земельного участка: частный сервитут (проход- проезд)			
Цель использования части земельного участка: для организации доступа к земельному участку с кадастровым номером :44:27:070303:34			
Обозначение характерных точек границ	Координаты, м		Средняя квадратическая погрешность положения характерной точки (М), м
	X	Y	
1	2	3	4
п36	287623.48	1218123.11	0.10
147	287609.34	1218126.65	0.10
146	287609.45	1218124.85	0.10
145	287609.50	1218123.83	0.10
144	287609.51	1218123.65	0.10
143	287608.65	1218123.59	0.10
142	287607.54	1218123.53	0.10
141	287604.67	1218123.35	0.10
140	287603.49	1218123.28	0.10
п126	287604.82	1218119.34	0.10
п37	287609.94	1218118.49	0.10
п36	287623.48	1218123.11	0.10

Координаты характерных точек границ образуемой части земельного участка (:ЗУ7/чзу2) площадью 644 кв.м. представлены в каталоге координат (таблица 27).

Каталог координат характерных точек границ части земельного участка (:ЗУ7/чзу2)

Таблица 27

Характеристика части земельного участка: частный сервитут (проход- проезд)			
Цель использования части земельного участка: для организации доступа к объекту капитального строительства с кадастровым номером 44:27:070303:943			
Обозначение характерных точек границ	Координаты, м		Средняя квадратическая погрешность положения характерной точки (М), м
	X	Y	
1	2	3	4
122	287651.30	1218209.17	0.10
121	287651.01	1218221.34	0.10
120	287650.98	1218222.65	0.10
119	287656.43	1218222.75	0.10
118	287663.07	1218222.87	0.10
п55	287637.40	1218243.72	0.10
п54	287630.52	1218239.42	0.10
п53	287619.47	1218232.51	0.10
123	287648.25	1218208.91	0.10
122	287651.30	1218209.17	0.10

Координаты характерных точек границ образуемой части земельного участка (:972/чзу1) площадью 308 кв.м. представлены в каталоге координат (таблица 28).

Каталог координат характерных точек границ части земельного участка (:972/чзу1)

Таблица 28

Характеристика части земельного участка: частный сервитут (проход- проезд)			
Цель использования части земельного участка: для организации доступа к земельному участку с условным номером :ЗУ7			
Обозначение характерных точек границ	Координаты, м		Средняя квадратическая погрешность положения характерной точки (М), м
	X	Y	
1	2	3	4
п35	287643.71	1218128.76	0.10
п75	287643.00	1218196.27	0.10
126	287638.39	1218196.33	0.10
127	287638.41	1218194.73	0.10
128	287638.45	1218191.69	0.10
129	287638.78	1218163.85	0.10
130	287638.81	1218161.45	0.10
131	287638.86	1218157.31	0.10
132	287639.06	1218141.53	0.10
133	287639.12	1218136.37	0.10
134	287639.13	1218135.24	0.10
135	287639.16	1218133.11	0.10
136	287639.19	1218130.36	0.10
137	287639.20	1218129.88	0.10
88	287639.21	1218128.48	0.10
п35	287643.71	1218128.76	0.10

Сведения о земельных участках, предполагаемых к изъятию для государственных или муниципальных нужд представлены в таблице 29

№ п/п	Кадастровый и /или/ условный номер земельного участка	Адрес (описание местоположения) земельного участка	Площадь земельного участка, га
1	2	3	4
1	:ЗУ14	Костромская обл., г. Кострома, мкр-н Давыдовский -3, в районе дома № 15	0,0283

Координаты характерных точек границ земельного участка, предполагаемого к изъятию для государственных или муниципальных нужд (:ЗУ14) площадью 283 кв.м. представлены в каталоге координат (таблица 30)

Каталог координат характерных точек границ земельного участка (:ЗУ14)

Таблица 30

Обозначение характерных точек границ	Координаты, м		Средняя квадратическая погрешность
	X	Y	
1	2	3	4
208	287508.63	1218158.52	0.10
п51	287507.54	1218205.73	0.10
156	287507.44	1218209.95	0.10
225	287502.34	1218209.60	0.10
209	287501.57	1218209.56	0.10
210	287503.50	1218158.37	0.10
208	287508.63	1218158.52	0.10

Графические материалы:

План фактического использования территорий – стр. 48.

Чертеж границ земельных участков – стр. 49.

Чертеж красных линий и линий регулирования застройки – стр. 60.

Администрация города Костромы

ПОСТАНОВЛЕНИЕ

6 декабря 2017 года

№ 3174

Об утверждении документации по планировке территории, в районе бульвара Петровского, площади Конституции, земельных участков по улице Советской, 118

В соответствии со статьями 42, 45 и 46 Градостроительного кодекса Российской Федерации, Порядком организации и проведения публичных слушаний по вопросам местного значения города Костромы, утвержденным решением Думы города Костромы от 21 февраля 2006 года № 16, учитывая протокол публичных слушаний по проекту планировки территории от 21 апреля 2016 года, итоговый документ (заключение о результатах) публичных слушаний, руководствуясь статьями 42, 44, частью 1 статьи 57 Устава города Костромы,

ПОСТАНОВЛЯЮ:

1. Утвердить документацию по планировке территории в районе бульвара Петровского, площади Конституции, земельных участков по улице Советской, 118, в форме проекта планировки территории с проектом межевания территории в составе проекта планировки территории.

2. Настоящее постановление подлежит официальному опубликованию в течение семи дней со дня его принятия и размещению на официальном сайте Администрации города Костромы в информационно-телекоммуникационной сети «Интернет».

Глава Администрации города Костромы В.В. ЕМЕЦ.

Проект планировки территории в районе бульвара Петровского, площади Конституции, земельных участков по улице Советской, 118

Основная часть

Положения в текстовой форме

Глава 1. Общие положения, исходные данные

Проект планировки территории, в районе бульвара Петровского, площади Конституции, земельных участков по улице Советской, 118 с проектом межевания в составе проекта планировки (далее - проект планировки).

Проектная документация по планировке территории разрабатывается на основании:

- постановления Администрации города Костромы от 3 марта 2016 года №458 «О подготовке документации по планировке территории, в районе бульвара Петровского, площади Конституции, земельных участков по улице Советской, 118»;

- постановления Администрации города Костромы от 8 июня 2016 года №1592 «О внесении изменений в постановление Администрации города Костромы от 03 марта 2016 года № 458 «О подготовке документации по планировке территории, в районе бульвара Петровского, площади Конституции, земельных участков по улице Советской, 118»;

- градостроительного задания на разработку проекта планировки.

Проектная документация выполнена в соответствии с Градостроительным кодексом Российской Федерации от 29 декабря 2004 года № 190-ФЗ, Земельным кодексом Российской Федерации от 25 октября 2001 года № 136-ФЗ, Законом Костромской области от 28.04.2007 № 141-4-ЗКО «О проектах планировки территорий Костромской области», СНиП 2.07.01-89* «Планировка и застройка городских и сельских поселений», СанПиН 2.2.1/2.1.1.1200-03, РДС 30-201-98 и другими строительными нормами и правилами и действующими нормативными актами Российской Федерации, классификатором видов разрешенного использования земельных участков.

Исходные данные для проектирования представлены:

- Управлением архитектуры и градостроительства Администрации города Костромы;

- Комитетом образования, культуры, спорта и работы с молодежью письмо от 27.07.2016 г. № 13-2558/16;

- Генеральным планом города Костромы, утвержденным Думой города Костромы от 18 декабря 2008 года № 212 (с изменениями, внесенными решениями Думы города Костромы от 4 декабря 2009 года № 88, от 29 июля 2010 года № 112, от 16 июня 2011 № 135, от 18 декабря 2014 года № 247);

- справкой о резервных мощностях для проектирования инженерных сетей;

- Правилами землепользования и застройки города Костромы, утвержденными решением Думы города Костромы от 16 декабря 2010 года № 620 (с изменениями, внесенными решениями Думы города Костромы от 8 декабря 2011 года № 294, от 31 мая 2012 года № 54, от 18 декабря 2014 года № 248).

При разработке проекта планировки территории использованы материалы топографической съемки М 1:10000, 1:500.

Данный проект является регулятивным архитектурно-планировочным документом, определяющим основные направления развития проектируемой территории. В целом все решения проекта направлены на улучшение состояния городской среды и достижение современных стандартов жизни.

Глава 2. Анализ существующего использования планируемой территории

В соответствии с Генеральным планом города Костромы планируемая территория расположена в нескольких функциональных зонах:

- ГП-2 – зона градостроительных преобразований в общественно-деловую зону;
- Р-1 – зона зеленых насаждений общего пользования;
- Д-1 – многофункциональная общественно-деловая зона;
- Д-5 – зона размещения культовых зданий.

Граничит с зоной средне-этажной жилой застройки (Ж-3) и зоной смешанной жилой застройки (Ж-5).

Границами проекта планировки территории являются:

- с севера – улица Советская;
- с юга – участок вновь образуемой магистральной улицы районного значения в продолжение улицы Гагарина до пересечения с бульваром Петровским;
- с востока – бульвар Петровский;
- с запада – зона средне-этажной жилой застройки (Ж-3).

Согласно Правил землепользования и застройки города Костромы территория расположена в зоне подтопления и территории с глубиной залегания грунтовых вод до 2-х метров. Размеры санитарно-защитной зоны существующего промышленного объекта IV класса опасности приняты в соответствии с решением управления Федеральной службы по надзору в сфере защиты прав потребителей и благополучия человека по Костромской области №8726-01 от 21.10.2011 и санитарно-эпидемиологическим заключением № 44.КЦ.01.000.Т.000301.10.11 от 21.10.2011 г. и свидетельствуют о том, что для предприятия КП ОАО «МШФ» обоснован размер санитарно-защитной зоны в условиях сложившейся градостроительной ситуации в северном направлении – на расстоянии 10 м от территории предприятий, в западном, восточном, южном направлениях – на расстоянии 50 метров от территории предприятия ОАО «МШФ», расположенного по адресу: г. Кострома, ул. Советская, д. 118. Размер санитарно-защитной зоны в северном направлении принят от существующего ограждения территории до стены объекта дошкольного, начального, общего и среднего (полного) общего образования.

Планируемая территория располагается:

- на территории исторического поселения федерального значения «Историческое поселение г. Кострома» (Приказ Минкультуры РФ №418, Минрегиона РФ №339 от 29.07.2010 «Об утверждении перечня исторических поселений»);
- вне зон охраны памятников истории и культуры города Костромы, утвержденных постановлением главы администрации Костромской области №837 от 19.12.1997 г.;
- вне границ зон с особыми условиями использования территории в соответствии со схемой границ территорий объектов культурного наследия (Правил землепользования и застройки и города Костромы).

На территории, отведенной под разработку проекта планировки объекты культурного наследия, зарегистрированные в Едином Государственном реестре объектов культурного наследия, отсутствуют.

Территория сформирована общественно-деловой застройкой, объектами производственного и религиозного назначения.

Существующая застройка представлена общественными и административными зданиями, многоквартирным жилым домом, объектами складского назначения, территорией производственного предприятия ООО «Московская Шерстопрядильная фабрика», а также гаражами и объектами инженерной инфраструктуры.

Красные линии по периметру квартала отсутствуют. Существующая красная линия определена по бульвару Петровского и улице Гагарина.

Проект планировки разработан для следующих геолого-климатических условий:

- климатические условия – II климатический район;
- расчетная температура наружного воздуха наиболее холодной пятидневки -31 °С;
- расчетная температура наружного воздуха наиболее холодных суток -35 °С;
- полная расчетная нагрузка от снегового покрова для IV района -240 кг/м²;
- нормативный скоростной напор ветра для I района – 23 кгс/м²;
- коэффициенты перегрузки и динамичности приняты по СНИП 2.01.07-85 «Нагрузки и воздействия».

Глава 3. Положения проекта планировки

3.1. Положения о размещении объектов капитального строительства федерального, регионального и местного значения.

В соответствии с Генеральным планом города Костромы на данном земельном участке не предусмотрено размещение объектов федерального, регионального и местного значения.

Охранные зоны объектов культурного наследия в районе освоения отсутствуют.

Проектом планировки не предусмотрено размещение объектов капитального строительства федерального, регионального и местного значения, в связи с этим в графической части данные объекты не отображены.

3.2. Положения о характеристиках планируемого развития территории в границах проекта планировки территории

В соответствии с действующими Правилами землепользования и застройки города Костромы на территории существующего производственного предприятия предусмотрена зона градостроительных преобразований в общественно-деловую зону.

Проектом планировки предложено уменьшение территории производственного предприятия за счет перераспределения земельных участков и выделение участков для размещения проектируемого многофункционального объекта капитального строительства, объекта физической культуры и массового спорта. Также проектом планировки предусмотрено размещение объекта делового и коммерческого назначения по адресу: пл. Конституции, 8 на вновь образуемом земельном участке.

ституции, 8 на вновь образуемом земельном участке.

Планировочное решение территории направлено на создание благоприятной среды обитания, повышение комфортности проживания населения, улучшение условий для отдыха и спорта.

В связи с невозможностью формирования на муниципальных землях самостоятельных земельных участков, в границах которых могут быть размещены объекты капитального строительства, проектом планировки предусматривается формирование новых земельных участков, которые будут образованы путем перераспределения муниципальных земель и земельных участков, находящихся в частной собственности или в аренде, в целях исключения вклинивания, вкрапливания, изломанности границ и чересполосицы.

Размеры земельных участков и предельные параметры разрешенного строительства устанавливаются в соответствии с Правилами землепользования и застройки города Костромы, действующих на момент разработки проекта планировки.

3.3. Развитие застройки

Проектом планировки предусматриваются следующие этапы освоения территории:

1. В соответствии с действующими Правилами землепользования и застройки города Костромы на территории существующего производственного предприятия предусмотрена зона градостроительных преобразований в общественно-деловую зону.

Проектом планировки предложено уменьшение территории производственного предприятия за счет перераспределения земельных участков и выделение участков для размещения проектируемого многофункционального центра, объекта физической культуры и массового спорта (закрытого типа);

2. Также проектом планировки предусмотрено размещение объекта делового и коммерческого назначения по адресу пл. Конституции 8, вдоль улицы Советская на образуемом земельном участке;

3. Формирование красной линии ограничивающей периметр квартала. Красные линии сформированы с учетом установленных границ земельных участков;

4. Формирование новых и изменение существующих границ земельных участков, которые будут образованы путем перераспределения муниципальных земель и земельных участков, находящихся в частной собственности или в аренде, в целях исключения изломанности границ и чересполосицы;

5. Строительство нового здания объекта физической культуры и массового спорта по адресу: ул. Советская, 118б, этажностью в два этажа, изменение конфигурации и увеличение площади земельного участка 44:27:040723:548, за счет перераспределения земель государственности на которые не разграничена и земельного участка с кадастровым номером 44:27:040723:7;

6. Реконструкция существующих объектов капитального строительства;

7. Формирование транспортной системы квартала:

- строительство новой дороги в продолжение улицы Гагарина;
- изменение транспортных развязок на улице Советская;
- организация парковок общего пользования на площади Конституции.

Планировочная система застраиваемой территории обусловлена сложившейся застройкой и конфигурацией существующих земельных участков.

Отметки поверхности земли на участке изменяются от 87,17 до 98,00.

Этажность новой общественной застройки составит 2 и 5 этажей.

Предельные параметры объектов капитального строительства необходимо определить на стадии рабочего проектирования, в соответствии с действующими Правилами землепользования и застройки города Костромы.

Предельные параметры использования земельных участков 44:27:040723:543; 44:27:040723:330; 44:27:040723:553; 44:27:040723:82 определены проектом межевания территории (Том 3) в составе проекта планировки территории.

Площадь застройки объектов общественного назначения, предлагаемая проектом, составляет 3300 м².

Площадь застройки производственного назначения, предлагаемая проектом, составляет 6800 м².

Процент застройки объектов общественного назначения - 50 %.

3.4. Основные технико-экономические показатели

Таблица №1

№ п/п	Наименование показателя	Ед. изм.	Количество
1.	Площадь территории в границах проекта планировки	га	12,8
2.	Площадь застройки общественная (существующая)	м ²	8525
4.	Площадь застройки общественная (проектируемая)	м ²	3300
5.	Площадь застройки производственного назначения (существующая)	м ²	9600
6.	Площадь застройки производственного назначения (проектируемая)	м ²	6800
7.	Этажность	этажей	1-5
8.	Зеленые насаждения общего пользования	%	17,5
9.	Улицы, дороги проезды	%	38,5
10.	Стоянки автомобилей, на открытых площадках общего пользования	шт.	299
11.	Стоянки автомобилей, при общественных объектах	шт.	361

3.5. Положения о характеристиках развития систем социального обслуживания

Рассматриваемая территория представляет собой микрорайон с развитой системой административного и социально-бытового обслуживания.

С учетом существующих учреждений повседневного использования (магазины, аптеки, и пр.) приближенных к потребителю по радиусу их доступности (до 0,5 км), предусмотрено размещения непосредственно в проектируемом квартале: двух отдельно стоящих многофункциональных объектов капитального строительства и объекта физической культуры и массового спорта.

Многофункциональный объект капитального строительства по адресу: бульвар Петровского, представляет собой каркасное двухэтажное здание, площадь застройки 800 м²,

земельный участок для размещения здания сформирован за счет перераспределения земель производственного предприятия.

Объект делового и коммерческого назначения по адресу: пл. Конституции, 8, представляет собой каркасное пятиэтажное здание, площадь застройки 1000 м², земельный участок для размещения здания сформирован за счет перераспределения земель, гос. собственность на которые не разграничена, и земельного участка отведенного для размещения объекта общественного делового назначения.

Объект физической культуры и массового спорта (закрытого типа) представляет собой каркасное двухэтажное здание, площадь застройки 1500 м², земельный участок для размещения здания сформирован за счет перераспределения земель производственного предприятия.

Расчёт учреждений обслуживания по проекту планировки территории

Таблица №2

№	Наименование	Ед. изм.	По нормам на 1 тыс. чел.	Сущ. состояние	Новое строительство
1	Объект детского дошкольного образования	мест	60-71	-	-
2	Аптечный пункт	объект	1	+	-
3	Помещения для физкультурно-оздоровительных занятий в квартале	м ² общ. площади на 1000 чел	70	-	+
4	Помещения для досуга и любительской деятельности	м ² общ. площади на 1000 чел	50	-	+
5	Продовольственный магазин	м ² торговой площади	70	-	+
6	Магазины кулинарии	м ² торговой площади	3	-	+
7	Магазин непродовольственных товаров	м ² торговой площади	30	-	+
8	Предприятия общественного питания	мест	8	-	+
9	Предприятия бытового обслуживания	рабочих мест	2	+	-
10	Отделение связи	объект	1	+	-
11	Отделение банка	операционная касса	1 на 30.000 человек	+	-
12	Опорный пункт охраны порядка	м ² общ. площади на жилую группу	10	+	-
13	Медицинские организации, оказывающие амбулаторную медицинскую помощь	объект	1	+	-

3.6. Положение о характеристиках развития систем транспортного обслуживания

Вся исходная информация градостроительного характера взята из утвержденного Генерального плана города Костромы.

3.6.1. Существующее положение

Рассматриваемая территория ограничена улицей Советской, улицей Гагарина, бульваром Петровским.

В настоящее время роль магистральной улицы общегородского значения регулируется движением выполняющей улица Советская, по ней осуществляется связь территории квартала с центральными кварталами города. Движение двухстороннее, четырехполосное регулируемое. Ширина дорожного полотна 15,5 метров. Тротуары организованы с двух сторон. На перекрестке с бульваром Петровского установлен светофор.

Бульвар Петровского имеет двухстороннее движение по две полосы в каждую сторону, разделенные пешеходной зоной с озеленением. Ширина дорожного полотна 6 метров. Тротуары организованы с двух сторон.

Проезд Лазаревский имеет одностороннее движение в направлении улицы Никитской.

По северной границе проектируемой территории организован подъезд к объектам складского назначения и гаражному кооперативу. Ширина проезжей части 3,5 метра, покрытие щебеночное. Тротуары отсутствуют.

Вдоль восточной границы проектируемой территории организован проезд к гаражному кооперативу и автомобильной мойке. Ширина проезжей части 3,5 метра, покрытие асфальтобетонное, частично разрушено. Тротуары отсутствуют.

Проезды к зданиям общественного назначения имеют асфальтобетонное покрытие, частично разрушено.

Общественный транспорт.

Общественный транспорт на данной территории достаточно развит. Рассматриваемая территория находится в непосредственной близости к существующим остановочным пунктам по улице Советской.

3.6.2. Проектные решения

Анализ состояния улично-дорожной сети жилого района и его транспортного обслуживания показывает, что в настоящее время необходима реконструкция существующих и строительство новых дорог, так как с повышением уровня автомобилизации и посещаемости существующих и проектируемых объектов общественного назначения эта проблема будет стоять более остро.

Система улиц, предусматриваемых Генеральным планом города Костромы, включает в себя пробивку автомобильной дороги районного значения с асфальтобетонным покрытием в продолжение улицы Гагарина до пересечения с бульваром Петровским. Ширина дорожного полотна 7 метров, имеет двухстороннее движение по одной полосе в каждую сторону. Тротуар организован с одной стороны.

Проектом предусмотрено изменение транспортной развязки на пересечении улицы Советской и бульвара Петровским. По проезду Лазаревскому предложено организовать двухстороннее движение и соединить его с бульваром Петровским. Проезд вдоль административных зданий по улице Советской предложено расширить до 7 метров и организовать перпендикулярную парковку с двух сторон. Для подъезда к проектируемому многофункциональному объекту капитального строительства предложено организовать проезд и перпендикулярную парковку с одной стороны.

Проезд между административными зданиями по улице Советской и мечетью предложено перенести и организовать движение с выездом на улицу Советскую, а также соединить с проездом вдоль восточной границы проектируемой территории.

К участкам, расположенным внутри застройки определен публичный сервитут, для использования прохода или проезда через земельный участок с кадастровым номером 44:27:040723:330, шириной 8 метров вдоль восточной и южной границы земельного участка.

Для подъезда пожарной техники к объектам капитального строительства предусмотрены проезды шириной не менее 4,2 метра.

Общественный транспорт.

В рассматриваемом районе не предусмотрено изменения видов общественного транспорта. Согласно Нормативам градостроительного проектирования Костромской области, расстояние между остановочными пунктами общественного пассажирского транспорта принимается 400-600 м. Для обеспечения нормативных параметров организации уличной сети предлагается перенос остановочного пункта "Площадь Конституции" на 90 метров вперед по направлению из центра города в сторону площади Привокзальной.

Автомобильные стоянки.

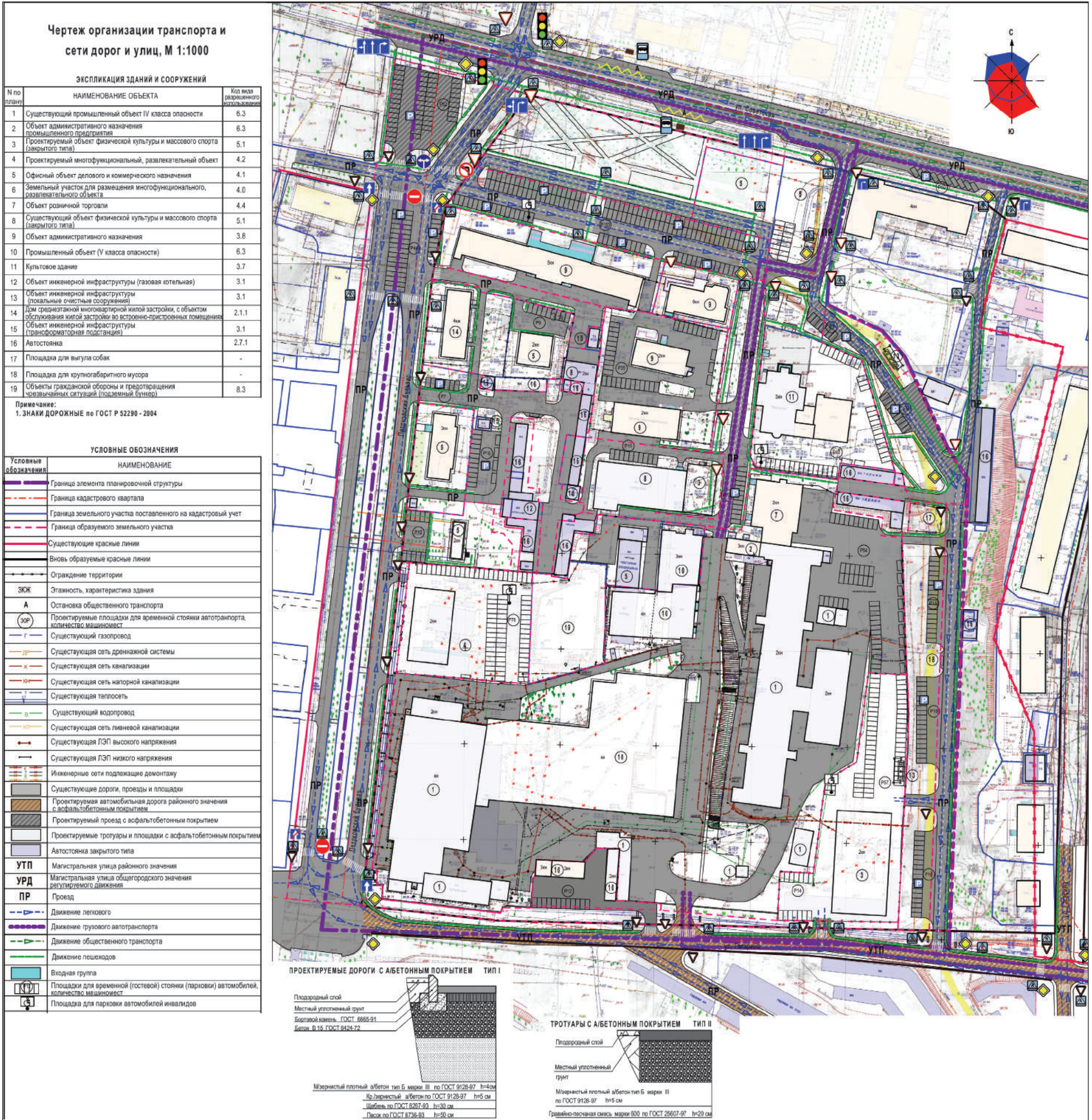
Для постоянного и временного хранения автомобилей в соответствии с требованием СП определен расчётный парк легковых автомобилей, зарезервирована территория на открытых площадках общего пользования 340 машино-места, при объектах капитального строительства в пределах отведенного участка – 360 машино-места.

Расчет ёмкости стоянок автомобилей выполнен в соответствии с нормами обеспеченности стоянками для парковки автомобилей при общественных объектах и приведён в таблице №3.

Таблица №3.

Здания и сооружения	Число машино-мест на расчетную единицу	Нормативная обеспеченность	Количество мест на собственном земельном участке	Количество мест на территории общего пользования
Всего машино-мест – 700				
Проектируемый объект делового и коммерческого назначения, пл. Конституции, 8	35 на 100 работающих	95	38	57
Проектируемый объект физической культуры и массового спорта	9 на 100 мест	22	71	-
Проектируемый многофункциональный объект капитального строительства, бульвар Петровского	35 на 100 работающих	60	78	-
Производственное предприятие	17 на 100 рабочих в 2-х смежных сменах	41	54	-
Многоквартирный жилой дом	1 на 90 м ² общей площади	11	-	11
Офисное здание, Петровский б-р	35 на 100 работающих	6	10	-
Управление Роспотребнадзора по Костромской области, Петровский б-р, 5	35 на 100 работающих	24	-	24
Административное здание, пл. Конституции, 2	35 на 100 работающих	150	-	150
Управление ФНС, пл. Конституции, 4	35 на 100 работающих	70	-	70
Административное здание, Петровский б-р, 3А	35 на 100 работающих	9	9	-
Центр стандартизации и Метрологии	35 на 100 работающих	15	15	-
Костромской центр сертификации и мониторинга	35 на 100 работающих	20	20	-
Детская спортивная школа №1	9 на 100 мест	19	10	9
Магазин не продовольственных товаров	12 на 100 м ² торговой площади	12	-	12
Мечеть	17 на 100 посетителей	50	43	7
Производственное здание, ул. Гагарина	35 на 100 работающих	12	12	-

(Продолжение на стр. 74)



Объявления

Управление имущественных и земельных отношений Администрации города Костромы информирует о возможности предоставления в собственность для индивидуального жилищного строительства следующих земельных участков с адресными ориентирами:

- Костромская область, город Кострома, улица Победная, в районе дома 17, ориентировочной площадью 804 квадратных метра;
- Костромская область, город Кострома, улица Победная, в районе дома 17, ориентировочной площадью 695 квадратных метров;
- Костромская область, город Кострома, улица Победная, в районе дома 17, ориентировочной площадью 588 квадратных метров;
- Костромская область, город Кострома, улица Эскаваторщиков, 9 с кадастровым номером 44:27:080510:2, площадью 622 квадратных метра.

Заявления граждан о намерении участия в аукционе по продаже земельного участка в письменном виде принимаются в рабочие дни с 09:00 до 13:00 и с 14:00 до 18:00 по адресу: город Кострома, площадь Конституции, 2, кабинет 415 до 9 января 2018 года.

Ознакомление со схемой расположения земельных участков проводится согласно следующему расписанию: вторник: с 10:00 до 13:00, четверг: с 14:00 до 17:00 по адресу: город Кострома, площадь Конституции, 2, кабинет 415.

Управление имущественных и земельных отношений Администрации города Костромы информирует о возможности предоставления в аренду земельного участка с адресными ориентирами: Костромская область, город Кострома, улица Аркадия Жолниренко, для индивидуального жилищного строительства, ориентировочной площадью 624 квадратных метра.

Заявления граждан о намерении участия в аукционе по продаже права на заключение договора аренды земельного участка в письменном виде принимаются в рабочие дни с 09:00 до 13:00 и с 14:00 до 18:00 по адресу: город Кострома, площадь Конституции, 2, кабинет 415 до 9 января 2018 года.

Ознакомление со схемой расположения земельного участка проводится согласно следующему расписанию: вторник: с 10:00 до 13:00, четверг: с 14:00 до 17:00 по адресу: город Кострома, площадь Конституции, 2, кабинет 415.

Итого:	360	340
--------	-----	-----

Основные технико-экономические показатели транспортной инфраструктуры

Таблица №4

№ п/п	Наименование показателей	Ед. изм.	Современное состояние	Состояние на расч. срок
1	Протяженность улично-дорожной сети, всего	м	2010	2460
2	магистральная улица общегородского значения регулируемого движения	м	250	250
3	Автомобильная дорога районного значения с асфальтобетонным покрытием	м	-	320
4	Проезды	м	1760	1890
5	Расчетное количество машино-мест	м.м.	-	700

Участки наземных автостоянок открытого типа, предназначенных для временного хранения автотранспорта, являются территорией общего пользования, что исключает возможность размещения на данных участках платных автостоянок.

3.7. Положение о характеристиках развития систем инженерной подготовки

Рельеф участка с ярко выраженным уклоном в юго-западном направлении, колебания отметок поверхности на площадке изменяются от 87,17 до 98,00.

Для отвода воды поверхностных сточных вод, образующихся на территории твердых покрытий и газонов, при выпадении атмосферных осадков, предусматривается их сбор в ливневую канализацию закрытого типа и отведение в проектируемые локальные очистные сооружения и сброс после очистки в коллектор р. Черная.

Проектом предусмотрена перекладка существующего коллектора реки Черная в районе дома 120 по улице Советской.

При выполнении планировочных работ почвенно-растительный слой пригодный для последующего использования и озеленения должен предварительно сниматься и складываться.

В качестве плодородного слоя используется 100 % существующего почвенно-растительного слоя, срезаемый растительный слой укладывается в резерв, а после окончания работ используется для создания плодородного слоя при озеленении газонов. После снятия и обвалования растительного грунта происходит выравнивание территории, организация рельефа, затем устраивается корыто под проезды, тротуары и площадки.

Вся свободная от застройки территория, озеленяется путем устройства газонов. Для освоения данной территории под капитальную застройку необходим следующий комплекс инженерных мероприятий:

1. Организация поверхностного стока
2. Отвод ливневых стоков в ливневую канализацию.

3.7.1. Вертикальная планировка. Организация поверхностного стока

Сбор дождевых и талых вод осуществляется в пониженные участки местности по открытым лоткам проездов и по ливневой канализации закрытого типа. Для отвода поверхностных стоков от здания предусмотрена отмостка шириной 1.0 м с уклонами от зданий. Преобразование существующего рельефа выполнено с учетом наименьших объемов земляных работ, наиболее рациональной посадки здания в высотном отношении, в увязке отвода атмосферных осадков по открытым лоткам вдоль бортовых канав проездов.

Отвод поверхностных вод предусмотрен в существующую ливневую канализацию $d=500$ мм с установкой дождеприемных колодцев.

Вертикальная планировка по городским улицам и проездам решена с учетом водоотвода с прилегающих к ним внутриквартальных территорий. Продольные уклоны городских улиц и проездов назначены в пределах требований СП.

Технические решения, предусмотренные проектом планировки, гарантируют сохранение гидрогеологической ситуации района.

3.8. Положения о характеристиках развития систем инженерно-технического обеспечения

Подключение проектируемого квартала предусматривается к существующим источникам инженерного обеспечения в соответствии с полученными техническими условиями от всех инженерно-эксплуатационных организаций.

3.8.1. Водоснабжение и водоотведение

Водоснабжение.

Водопотребление, расчетные расходы и потребные напоры определены в соответствии со СНиП 2.04.01-85* «Внутренний водопровод и канализация зданий» (СП 30.13330.2012), СНиП 2.04.02-84* «Водоснабжение» (СП 31.13330.2012).

Согласно письму МУП г. Костромы «Костромагорводоканал» от 28.10.16 №2/6323 имеются существующие внутриквартальные сети водоснабжения и водоотведения с расходом водопотребления 25,2 м³/сут (1.05 м³/сут).

Согласно данным предоставленным производственным предприятием ООО «Московская Шерстопрядильная фабрика» расход воды на нужды предприятия составляет 7 м³/сут, пропускная способность водопровода ($d_в=300$) составляет 9 м³/сут. Разница между потребляемым расходом воды и пропускной способностью водопровода (2 м³/сут) может быть использована для нужд проектируемых объектов капитального строительства.

Расходы воды на пожаротушение составляют:

на наружное - 20 л/с;

на внутреннее – согласно рабочей документации внутренних сетей водоснабжения;

Для обеспечения надёжного водоснабжения микрорайона проектом предусмотрено подключение к действующим сетям внутриплощадочного и уличного кольцевого водопровода.

Пожарные гидранты устанавливаются на существующих кольцевых сетях водопровода $\varnothing 250, 200, 100$ мм.

Внутриплощадочные сети приняты из полиэтиленовых напорных труб типа «С» питьевая по ГОСТ 18599-2001.

Глубина заложения труб 1.9- 2.5 м от поверхности земли до низа трубы. На подключении к уличным сетям и на вводах в здания, для установки отключающей арматуры предусматриваются колодцы из сборных железобетонных элементов типового проекта 901-09-11.84.

Водоотведение.

Для водоотведения от микрорайона проектом предусматривается:

- прокладка внутриплощадочных самотечных сетей бытовой канализации $\varnothing 150$ мм с подключением к существующим сетям.

Бытовые стоки от комплекса зданий и сооружений собираются в самотечные сети бытовой канализации -К1- и далее поступают в существующие сети канализации.

Самотечные сети канализации прокладываются из п/з труб «Политек 3000».

На выпусках, углах поворота и через 35 - 50 метров проектируются колодцы $\varnothing 1000-1500$ мм из сборных железобетонных элементов по типовому проекту 902-09-22.

Ливневая канализация.

Получены технические условия №301А от 03.11.2016 г. От Муниципального казенного учреждения города Костромы «Дорожное хозяйство».

Дождевые стоки с территории квартала направляются на две проектируемые очистные сооружения дождевых вод «Векса-50-М», и после очистки сбрасываются в коллектор реки Черной. Расчет дождевых стоков в приложении 1. Существующие локальные очистные сооружения расположенные на территории предприятия ООО «Московская Шерстопрядильная фабрика» демонтируются.

Проектом предусмотрен перенос коллектора реки Черной вдоль земельного участка по адресу: площадь Конституции, 8.

Охрана окружающей среды.

Все хозяйственно-бытовые сточные воды сбрасываются в существующие канализационные сети с последующей очисткой на городской станции аэрации. Материал труб и их соединения выбраны с учётом транспортируемых стоков и исключают загрязнение почвы и атмосферы.

3.8.2. Газоснабжение

Основанием для разработки проекта планировки в части системы газоснабжения является схема расширения системы газоснабжения территории.

В основу разработки положены данные ОАО «Газпром газораспределение Кострома» по схеме существующих газопроводов среднего и низкого давлений.

За расчетный срок принят 2016 год.

Получены технические условия от ОАО «Газпром газораспределение Кострома» №000017124, №000017125, №000017126 от 24 октября 2016г.

Система газоснабжения.

Разработка схемы газоснабжения вызвана:

- изменением потребления расходов газа в связи с новым строительством.

Схема расширения существующей системы газоснабжения решена исходя из местоположения существующих источников газоснабжения (ГРП), характера планировки и застройки, а также наличия существующих газопроводов и сооружений на них.

Проектируемые объекты капитального строительства подключаются к существующим сетям.

Наружные газопроводы.

Прокладка наружных газопроводов предусмотрена подземной в соответствии с требованиями СП 62.13330.2011 «Газораспределительные системы».

Газопроводы низкого давлений прокладываются подземно.

Для строительства подземных газопроводов низкого давления полиэтиленовые трубы ПЭ80 ГАЗ SDR11 ГОСТ Р 50838.

Для газораспределительных сетей устанавливается охранная зона вдоль трассы газопроводов в виде территории, ограниченной условными линиями, проходящими на расстоянии 2-х метров с каждой стороны газопровода.

Подключение проектируемых объектов планируется от существующей газовой котельной находящейся в собственности производственного предприятия. Установленная мощность оборудования котельной позволяет присоединить проектируемые объекты.

3.8.3. Электроснабжение

Согласно справке от МШФ электроснабжение будет осуществляться от имеющихся двух точек поставки электроэнергии, за счет высвобождающихся мощностей от производства.

Степени обеспечения надежности электроснабжения электроприемников общественных зданий приняты в соответствии с СП 31-110-2003 и составляют:

- общественно-административные здания – II;

- предприятия бытового обслуживания – II и III.

Максимальная мощность двух производственных цехов составляет 1,2 МВт, при этом ОАО «МРСК Центра» (филиал «Костромаэнерго») имеет возможность присоединения энергопринимающих устройств максимальной мощностью до 5,5 МВт.

Электроснабжение объектов предусматривается на напряжении 380/220В с системой заземления TN-C-S. Разделение PEN проводника выполняется на вводе в ВРУ зданий.

Уличное освещение выполняется ранее запроектированными светильниками с газораспределительными лампами. Запроектирована сеть уличного освещения на участке от площади Конституции, 4 до улицы Советской, 118, а также по проектируемой улице Гагарина.

При устройстве котлована для фундамента объекта делового и коммерческого назначения по адресу пл. Конституции, 8, в местах сближения инженерных сетей предусмотреть укрепление откосов котлована.

3.8.4. Теплоснабжение

В проекте предусмотрен перенос теплотрассы по бульвару Петровскому и пробиваемой улице Гагарина, прокладка тепловых сетей подземная в непроходном канале с установкой компенсаторов согласно расчетов.

Теплоснабжение проектируемых объектов осуществляется от существующей газовой котельной находящейся в собственности производственного предприятия. Установленная мощность оборудования котельной позволяет присоединить проектируемые объекты.

3.9. Положения о защите территорий от воздействия чрезвычайных ситуаций природного и техногенного характера, мероприятия по гражданской обороне и пожарной безопасности

Раздел выполнен в соответствии с требованиями Градостроительного кодекса Российской Федерации, при разработке учтены требования:

- Порядка разработки и состава раздела «Инженерно-технические мероприятия гражданской обороны. Мероприятия по предупреждению чрезвычайных ситуаций» градостроительной документации для городских и сельских поселений. (СП 11-112-2001);
- СНиП 2.01-51-90 «Инженерно-технические мероприятия гражданской обороны»;
- Федерального закона от 21 декабря 1994 года № 68-ФЗ «О защите населения и территорий от чрезвычайных ситуаций природного и техногенного характера».

Основная цель разработки раздела - дать оценку с позиции гражданской обороны принятым архитектурно-планировочным решениям по перспективному развитию территории и дать предложения, направленные на обеспечение защиты населения, снижения потерь и разрушений в экстремальных условиях мирного и военного времени.

Чрезвычайная ситуация обстановка на определенной территории, сложившаяся в результате аварии, опасного природного явления, катастрофы, стихийного бедствия, которые могут повлечь или повлекли за собой человеческие жертвы, ущерб здоровью людей или окружающей среде, значительные материальные потери и нарушения условий жизнедеятельности людей.

Предупреждение чрезвычайных ситуаций - комплекс мероприятий, проводимых заблаговременно и направленных на максимальное уменьшение риска возникновения чрезвычайных ситуаций, а также на сохранение здоровья людей, снижение размеров ущерба окружающей среде и материальных потерь в случае их возникновения.

Инженерно-технические мероприятия гражданской обороны.

Основная цель разработки — определить комплекс инженерно-технических мероприятий гражданской обороны в составе проекта рассматриваемой территории и разработать предложения, направленные на обеспечение защиты населения, снижение возможных разрушений и потерь, повышение надежности функционирования в военное время объектов экономики, а также условий для ведения спасательных и неотложных аварийно-восстановительных работ после применения противником оружия массового поражения.

Для этого решаются вопросы защиты населения на проектируемой территории, определяются расчетная вместимость и места размещения защитных сооружений, анализируются кратчайшие пути подхода к ним с учетом нормативного радиуса сбора и времени, отведенного нормами инженерно-технических мероприятий гражданской обороны, мероприятий по предупреждению чрезвычайных ситуаций на их заполнение. Определением границ «желтых линий» завалов, которые могут образоваться при разрушении зданий и сооружений в военное время, устанавливаются зоны не застраиваемых территорий.

Защита населения.

Защита населения от поражающих факторов современного оружия в условиях военного времени является главной задачей гражданской обороны.

В соответствии со СНиП 2.01.51-90 и директивными указаниями правительственных органов защите подлежат все трудоспособное население, проживающее и работающее на территории квартала.

Нетрудоспособное население по планам гражданской обороны должно быть заблаговременно эвакуировано в загородную зону.

Работающие смены укрываются по месту работы.

Основной способ защиты трудоспособного населения — укрытие в защитных сооружениях, оборудованных с учетом требований инженерно-технических мероприятий гражданской обороны, мероприятий по предупреждению чрезвычайных ситуаций.

Оповещение.

Эффективность защиты трудоспособного населения и работающих смен в значительной степени зависит от своевременного их оповещения при внезапном нападении противника в военное время, или при угрозе заражения территории, при авариях и катастрофах на объектах, работающих с химически и взрывоопасными веществами.

Существует несколько способов оповещения:

- с использованием радио, телевидения
- передвижных средств громкоговорящей связи;
- с помощью стационарных установок общегородской сети оповещения;

Противопожарные мероприятия.

Противопожарные мероприятия являются неотъемлемой частью инженерно-технических мероприятий гражданской обороны, обеспечивающих устойчивость функционирования в военное время отраслей и объектов экономики.

Их важность определяется размерами ущерба, который могут привести пожары, как в мирное, так и в военное время в очагах массового поражения.

На проектируемой территории не планируется строительство новых объектов, опасных с точки зрения взрывопожароопасности.

Существующая и проектируемая улично-дорожная сеть:

- обеспечивает удобные подъезды ко всем зданиям и сооружениям пожарной, спасательной и аварийной техники;
- имеет закольцованные проезды, разворотные площадки для спасательной, аварийной и пожарной техники.

Для обеспечения наружного пожаротушения на всех линиях водопровода установлены пожарные гидранты с обеспечением подъездов к ним и водоразборным колодцам.

Основные требования норм инженерно-технических мероприятий гражданской обороны, мероприятий по предупреждению чрезвычайных ситуаций к транспортной сети сводятся к обеспечению перевозок в «особый период» рассредоточиваемого и эвакуируемого населения, важнейших военных и народнохозяйственных грузов, а также перевозок при организации и ведении спасательных и неотложных аварийно-спасательных работ.

Проектом предусматривается реконструкция существующей дорожной сети с расширением проезжей части улиц. На территории квартала запроектирована сеть улиц и внутриквартальных проездов.

На период проведения планомерных мероприятий по эвакуации населения на рассматриваемой территории разворачивается сеть сборных эвакуационных пунктов. В ходе проведения спасательных работ помещения сборных эвакуационных пунктов могут быть использованы в качестве пункта сбора пораженных и оказания им первой медицинской помощи.

Запроектированная и существующая улично-дорожная сеть в целом соответствует требованиям норм инженерно-технических мероприятий гражданской обороны, мероприятий по предупреждению чрезвычайных ситуаций.

3.9.1. Требования по совершенствованию системы безопасности объектов с массовым пребыванием граждан на территории города Костромы (введен решением Думы города Костромы от 28.01.2016 N 3)

При разработке документации по планировке территории необходимо учитывать размещение оборудования видеонаблюдения, экстренной связи, помещений для оказания медицинской помощи и пунктов охраны общественного порядка, а также подключения системы видеонаблюдения с последующей интеграцией в АПК «Безопасный город».

Технические требования, предъявляемые к видеосистемам подсистемы обзорного видеонаблюдения:

Требования к цифровым купольным сетевым PTZ-видеокамерам:

- а) оптическое увеличение не менее 18х, цифровое - не менее 12х;
- б) прогрессивная развертка;
- в) разрешение сенсора не менее 1280х720 точек;
- г) возможность управления параметрами камеры дистанционно;
- д) возможность одновременной передачи нескольких индивидуально настроенных потоков видео в форматах MJPEG и H.264;
- е) возможность регулирования частоты кадров и пропускной способности в H.264;
- ж) детектирование движения, автоматическое слежение;
- з) класс защиты не менее IP66;
- и) металлический корпус;
- к) возможность обеспечения электропитания видеокамеры и кожуха видеокамеры по технологии High Power over Ethernet;

Требования к цифровым стационарным видеокамерам:

- а) прогрессивная развертка;
- б) разрешение сенсора не менее 1280х720 точек;
- в) возможность управления параметрами камеры дистанционно;
- г) возможность одновременной передачи нескольких индивидуально настроенных потоков видео в форматах MJPEG и H.264;
- д) возможность регулирования частоты кадров и пропускной способности в H.264;
- е) детектирование движения;
- ж) класс защиты не менее IP66;
- з) металлический корпус;
- и) возможность обеспечения электропитания видеокамеры и кожуха видеокамеры по технологии High Power over Ethernet;

Прочие требования к видеосистемам:

- а) видеокамеры должны сохранять работоспособность при наружном монтаже в диапазоне температур от -40 до +50 град. С;
 - б) должны быть предусмотрены меры по защите от загрязнения;
- Места установки - конструкции зданий, опоры мачт освещения и другое.
- Выбор места установки видеокамер следует производить из расчета:
- а) максимально затрудненного несанкционированного доступа, при невозможности этого - предусмотреть конструктивные элементы, затрудняющие доступ;
 - б) обеспечения максимальных углов обзора и отсутствия непрозрачных помех (препятствий);
 - в) недопустимости избыточной или недостаточной освещенности (блики, тени) в зоне видеонаблюдения.

Ведомость координат конечных точек красных линий

Обозначение характерных точек	Координаты, м		Горизонтальное проложение, м
	X	Y	
1	2	3	4
1			
н1	289887.41	1215419.18	50.79
н2	289838.05	1215407.22	144.61
н3	289696.76	1215376.40	164.79
н4	289532.02	1215372.52	289.94
н5	289538.54	1215082.65	72.75
н6	289546.42	1215010.32	180.99
н7	289726.22	1215031.02	27.44
н8	289753.52	1215033.83	120.49
н9	289873.28	1215047.10	39.79
н10	289912.36	1215054.56	71.69
н11	289969.81	1215097.44	172.80
н12	289929.61	1215265.50	74.33
н13	289912.12	1215337.74	11.88
н14	289904.77	1215347.08	74.16
н1	289887.41	1215419.18	-
2			
н15	289883.88	1215433.75	50.62
н16	289834.69	1215421.84	143.00
н17	289694.97	1215391.36	178.25
3			
н19	289532.03	1215015.84	227.50
н20	289520.52	1215243.05	127.99

Чертежи

План архитектурно-планировочной организации территории (основной чертёж) – стр. 61.
Разбивочный чертёж красных линий – стр. 72.

Ведомость координат конечных точек красных линий – стр. 75.

Чертёж организации транспорта и сети дорог и улиц – стр. 73.

Чертёж размещения инженерных сетей и сооружений – стр. 84.

Развертка по ул. Советской и бульвару Петровскому – стр. 84.

Проект межевания территории

Положения в текстовой форме

Глава 1. Общие положения, исходные данные

Проект планировки территории, в районе бульвара Петровского, площади Конституции, земельных участков по улице Советской, 118 с проектом межевания в составе проекта планировки (далее - проект планировки).

Проектная документация по планировке территории разрабатывается на основании:

- постановления Администрации города Костромы от 3 марта 2016 года №458 «О подготовке документации по планировке территории, в районе бульвара Петровского, площади Конституции, земельных участков по улице Советской, 118»;

- постановления Администрации города Костромы от 8 июня 2016 года №1592 «О внесении изменений в постановление Администрации города Костромы от 03 марта 2016 года № 458 «О подготовке документации по планировке территории, в районе бульвара Петровского, площади Конституции, земельных участков по улице Советской, 118»;

- градостроительного задания на разработку проекта планировки.

Проектная документация выполнена в соответствии с Градостроительным кодексом Российской Федерации от 29 декабря 2004 года № 190-ФЗ, Земельным кодексом Российской Федерации от 25 октября 2001 года № 136-ФЗ, Законом Костромской области от 28.04.2007 № 141-4-ЗКО «О проектах планировки территорий Костромской области», СНиП 2.07.01-89* «Планировка и застройка городских и сельских поселений», СанПиН 2.2.1/2.1.1.1200-03, РДС 30-201-98 и другими строительными нормами и правилами и действующими нормативными актами Российской Федерации, классификатором видов разрешенного использования земельных участков.

Исходные данные для проектирования представлены:

- Управлением архитектуры и градостроительства Администрации города Костромы;

- Комитетом образования, культуры, спорта и работы с молодежью письмо от 27.07.2016 г. № 13-2558/16;

- Генеральным планом города Костромы, утвержденным Думой города Костромы от 18 декабря 2008 года № 212 (с изменениями, внесенными решениями Думы города Костромы от 4 декабря 2009 года № 88, от 29 июля 2010 года № 112, от 16 июня 2011 № 135, от 18 декабря 2014 года № 247);

- справкой о резервных мощностях для проектирования инженерных сетей;

- Правилами землепользования и застройки города Костромы, утвержденными решением Думы города Костромы от 16 декабря 2010 года № 620 (с изменениями, внесенными решениями Думы города Костромы от 8 декабря 2011 года № 294, от 31 мая 2012 года № 54, от 18 декабря 2014 года № 248).

При разработке проекта планировки территории использованы материалы топографической съемки 1:500, предоставленной Управлением архитектуры и градостроительства Администрации города Костромы. Координаты проекта межевания территории выполнены в системе МСК-44, введенной в действие с 27.04.2014 года Приказом Управления Росреестра по Костромской области № П/56 от 11.03.2014г.

Данный проект является регулятивным архитектурно-планировочным документом, определяющим основные направления развития проектируемой территории. В целом все решения проекта направлены на улучшение состояния городской среды и достижение современных социальных и экологических стандартов жизни.

Глава 2. Анализ существующего использования территории

В соответствии с Генеральным планом города Костромы планируемая территория расположена в нескольких функциональных зонах:

- ПП-2 – зона градостроительных преобразований в общественно-деловую зону;

- Р-1 – зона зеленых насаждений общего пользования;

- Д-1 – многофункциональная общественно-деловая зона;

- Д-5 – зона размещения культовых зданий.

Граничит с зоной средне-этажной жилой застройки (Ж-3) и зоной смешанной жилой застройки (Ж-5).

Границами проекта планировки территории являются:

- с севера – улица Советская;

- с юга – участок вновь образуемой магистральной улицы районного значения в продолжение улицы Гагарина до пересечения с бульваром Петровским;

- с востока – бульвар Петровский;

- с запада – зона средне-этажной жилой застройки (Ж-3).

Планируемая территория располагается:

- на территории исторического поселения федерального значения «Историческое поселение г. Кострома» (Приказ Минкультуры РФ №418, Минрегиона РФ №339 от 29.07.2010 «Об утверждении перечня исторических поселений»);

- вне зон охраны памятников истории и культуры города Костромы, утвержденных постановлением главы администрации Костромской области №837 от 19.12.1997 г.;

- вне границ зон с особыми условиями использования территории в соответствии со схемой границ территорий объектов культурного наследия (Правил землепользования и застройки и города Костромы).

На территории, отведенной под разработку проекта планировки объекты культурного наследия, зарегистрированные в Едином Государственном реестре объектов культурного наследия, отсутствуют.

Территория сформирована общественно-деловой застройкой, объектами производственного и религиозного назначения.

При подготовке проекта межевания территории был проведен анализ существующих границ земельных участков, их правовой статус и корректность установленных границ.

На рассматриваемой территории зарегистрированы земельные участки:

- участок 44:27:040723:1 общей площадью - 4343м. кв.;

- участок 44:27:040723:3 общей площадью - 1499м. кв.;

- участок 44:27:040723:11 общей площадью - 1337м. кв.;

- участок 44:27:040723:14 общей площадью - 292м. кв.;

- участок 44:27:040723:27 общей площадью - 23м. кв.;

- участок 44:27:040723:35 общей площадью - 23м. кв.;

- участок 44:27:040723:51 общей площадью - 4276 +/-23м. кв.;

- участок 44:27:040723:52 общей площадью - 1124м. кв.;

- участок 44:27:040723:53 общей площадью - 269м. кв.;

- участок 44:27:040723:54 общей площадью - 347м. кв.;

- участок 44:27:040723:55 общей площадью - 190м. кв.;

- участок 44:27:040723:59 общей площадью - 1649 +/-14.21м. кв.;

- участок 44:27:040723:60 общей площадью - 208 +/-5.05м. кв.;

- участок 44:27:040723:61 общей площадью - 56 +/-1м. кв.;

- участок 44:27:040723:62 общей площадью - 91 +/-1.20м. кв.;

- участок 44:27:040723:64 общей площадью - 383 +/-6.80м. кв.;

- участок 44:27:040723:78 общей площадью - 31 +/-2м. кв.;

- участок 44:27:040723:80 общей площадью - 53 +/-3м. кв.;

- участок 44:27:040723:81 общей площадью - 31 +/-2м. кв.;

- участок 44:27:040723:82 общей площадью - 47879 +/-77м. кв.;

- участок 44:27:040723:83 общей площадью - 736 +/-9м. кв.;

- участок 44:27:040723:86 общей площадью - 173 +/-5м. кв.;

- участок 44:27:040723:330 общей площадью - 2941 +/-19м. кв.;

- участок 44:27:040723:334 общей площадью - 1204 +/-12м. кв.;

- участок 44:27:040723:350 общей площадью - 2857 +/-19м. кв.;

- участок 44:27:040723:361 общей площадью - 1878 +/-15м. кв.;

- участок 44:27:040723:362 общей площадью - 2131 +/-16м. кв.;

- участок 44:27:040723:526 общей площадью - 24 +/-1м. кв.;

- участок 44:27:040723:527 общей площадью - 23 +/-1м. кв.;

- участок 44:27:040723:541 общей площадью - 1032 +/-11м. кв.;

- участок 44:27:040723:543 общей площадью - 1648 +/-4м. кв.;

- участок 44:27:040723:546 общей площадью - 200 +/-5м. кв.;

- участок 44:27:040723:547 общей площадью - 27 +/-2м. кв.;

- участок 44:27:040723:553 общей площадью - 2119 м. кв.;

Глава 3. Проектные решения

Проектом межевания территории определена площадь и границы земельных участков, определены границы территорий общего пользования в границах красных линий, установленных проектом планировки.

В результате разработки проекта межевания на рассматриваемой территории сформировано 30 земельных участков.

Ведомость земельных участков представлена в таблице 1.

Проектом планировки территории определены красные линии по периметру Проектом предусмотрены линии отступа от красных линий в целях определения места допустимого размещения зданий, строений, сооружений. Отступ от красной линии составляет:

- улица Советская - 4,5 метра;

- бульвар Петровского - 8 метров;

- проектируемая улица Гагарина - 6 метров.

Доступ к земельным участкам осуществляется с территории общего пользования предназначенной для организации улично-дорожной сети.

Территория общего пользования разделена на 11 земельных участков ЗУ - 19, 20, 21, 22, 23, 24, 25, 26, 27, 28, 30. Из которых:

- земельные участки ЗУ- 19, 20, 21, 22, 23, 24, 25, 26, 27, 28 предназначены для расположения линейных объектов - автомобильные дороги и проезды;

- земельный участок ЗУ- 30 предназначены для расположения зеленых насаждений общего пользования (скверов, бульваров, площадей, малых архитектурных форм).

Земельные участки ЗУ18 и ЗУ29 образованы под объектом инженерного обеспечения (теплотрасса).

Земельные участки, образуемые путем перераспределения:

- земельный участок ЗУ1 - образован путем перераспределения земель участка с кадастровым номером 44:27:040723:82 в пользу вновь образуемых земельных участков ЗУ2 и ЗУ3;

- земельный участок ЗУ4 образован путем перераспределения земель участка с кадастровым номером 44:27:040723:3 в пользу вновь образуемого земельного участка ЗУ18;

- земельный участок ЗУ6 - образован путем перераспределения земель государственность на которые не разграничена в пользу земельного участка с кадастровым номером 44:27:040723:1;

- земельный участок ЗУ5 - образован путем перераспределения земель государственность на которые не разграничена в пользу земельного участка с кадастровым номером 44:27:040723:553;

- земельный участок ЗУ7 - образован путем перераспределения земель государственность на которые не разграничена в пользу земельного участка с кадастровым номером 44:27:040723:541;

- земельный участок ЗУ26 - образован путем перераспределения земель государственность на которые не разграничена и земельного участка с кадастровым номером 44:27:040723:86;

- земельный участок ЗУ18 - образован путем перераспределения земель государственность на которые не разграничена и части земельного участка с кадастровым номером 44:27:040723:14.

Земельные участки 44:27:040723:14 и 44:27:040723:78 участки, в отношении которых предполагается перераспределение их в территорию, которая при формировании будет включена в границы земельного участка под автомобильную дорогу.

К участкам, расположенным внутри застройки определен публичные сервитуты, для использования прохода или проезда через земельный участок с кадастровым номером 44:27:040723:330 и 44:27:040723:543, шириной 8 метров вдоль восточной и южной границы земельного участка. Ведомость частей земельных участков представлена в таблице 2.

Проектом планировки и межевания определена территория, которая при формировании будет включена в границы земельного участка под автомобильную дорогу районного значения в продолжение улицы Гагарина.

Ведомость земельных участков.

Таблица 1

№ п/п	Обозначение земельного участка	Площадь, м ²	Наименование вида разрешенного использования	Код по классификации видов разрешенного использования земельных участков	Вид разрешенного использования (согласно Правил землепользования и застройки города Костромы)
1	:ЗУ1	39137	Легкая промышленность	6.3	Промышленные и коммунально-складские предприятия IV, V
2	:ЗУ2	3878	Объекты торговли (торговые центры, торгово-развлекательные центры (комплексы))	4.2	Многофункциональные, развлекательные объекты
3	:ЗУ3	5127	Спорт	5.1	Объекты физической культуры и массового спорта
4	:ЗУ4	1240	для эксплуатации бытовых помещений и конторы в производственных целях	6.3	Промышленные и коммунально-складские предприятия IV, V
5	:ЗУ5	2699	Спорт	5.1	Объекты физической культуры и массового спорта
6	:ЗУ6	4351	Общественное управление	3.8	Объект административного назначения
7	:ЗУ7	1555	Деловое управление	4.1	Объекты делового и коммерческого назначения
8	:ЗУ8	383	Объекты гаражного назначения	2.7.1	Автостоянка
9	:ЗУ9	85	Объекты гаражного назначения	2.7.1	Автостоянка
10	:ЗУ10	142	Объекты гаражного Назначения	2.7.1	Автостоянка
11	:ЗУ11	41	Объекты гаражного Назначения	2.7.1	Автостоянка
12	:ЗУ12	537	Объекты гаражного Назначения	2.7.1	Автостоянка
13	:ЗУ13	317	Объекты гаражного Назначения	2.7.1	Автостоянка
14	:ЗУ14	515	Объекты гаражного Назначения	2.7.1	Автостоянка
15	:ЗУ15	217	Объекты гаражного назначения	2.7.1	Автостоянка
16	:ЗУ16	174	Коммунальное обслуживание	3.1	Объекты инженерной инфраструктуры
17	:ЗУ17	3622	Общественное управление	3.8	Объект административного назначения
18	:ЗУ18	1532	Коммунальное обслуживание	3.1	Объекты инженерной инфраструктуры
19	:ЗУ19	196	Земельные участки (территории) общего пользования	12.0	-
20	:ЗУ20	3890	Земельные участки (территории) общего пользования	12.0	-
21	:ЗУ21	2372	Земельные участки (территории) общего пользования	12.0	-
22	:ЗУ22	2655	Земельные участки (территории) общего пользования	12.0	-
23	:ЗУ23	284	Земельные участки (территории) общего пользования	12.0	-
24	:ЗУ24	2391	Земельные участки (территории) общего пользования	12.0	-
25	:ЗУ25	3874	Земельные участки (территории) общего пользования	12.0	-
26	:ЗУ26	12979	Земельные участки (территории) общего пользования	12.0	-
27	:ЗУ27	849	Земельные участки (территории) общего пользования	12.0	-
28	:ЗУ28	3595	Земельные участки (территории) общего пользования	12.0	-
29	:ЗУ29	768	Коммунальное обслуживание	3.1	Объекты инженерной инфраструктуры
30	:ЗУ30	4604	Земельные участки (территории) общего пользования	12.0	-
31	44:27:040723:330	2941	Деловое управление	4.1	Объекты делового и коммерческого назначения
32	44:27:040723:543	1648	Деловое управление	4.1	Объекты делового и коммерческого назначения

Таблица №2

№п/п	Учетный номер или обозначение части	Площадь (P), м ²	Характеристика части
1	:ЧЗУ330(1)	951	публичный сервитут для использования прохода или проезда через земельный участок :330
2	:ЧЗУ330(2)	218	публичный сервитут для использования прохода или проезда через земельный участок :330
3	:ЧЗУ543	358	публичный сервитут для использования прохода или проезда через земельный участок :543 и к объекту инженерной инфраструктуры

Градостроительный регламент использования земельных участков.

Таблица №3

Обозначение земельного участка, площадь, м ²	Вид использования	Параметры использования
44:27:040723:543; 1648 м ²	Объекты делового и коммерческого назначения	- минимальный отступ от границ земельного участка: с севера – 0 м; с юга – 3 м; с запада – 3 м; с востока – 0 м; - максимальный процент застройки – 50 процентов.
44:27:040723:330; 2941 м ²	Объекты делового и коммерческого назначения	- минимальный отступ от границ земельного участка: с севера – 3 м; с юга – 3 м; с запада – 0 м; с востока – 8 м; - максимальный процент застройки – 50 процентов; - обременение, сервитут для использования прохода или проезда через земельный участок.
ЗУ 5; 2681 м ²	Объект физической культуры и массового спорта	- минимальный отступ от границ земельного участка: с севера – 3 м; с юга – 1 м; с запада – 3 м; с востока – 2 м; - максимальный процент застройки – 62,5 процентов.
ЗУ 1; 39137 м ²	Промышленные и коммунально-складские предприятия IV, V	- минимальный отступ от границ земельного участка: с севера – 0 м; с юга – 3 м; с запада – 3 м; с востока – 3 м; - максимальный процент застройки – 60 процентов.

Предельные параметры объектов капитального строительства для остальных земельных участков необходимо определить на стадии рабочего проектирования, в соответствии с действующими Правилами землепользования и застройки города Костромы.

Присвоение адресов вновь образуемым и изменяемым земельным участкам осуществляется в соответствии с Правилами присвоения, изменения и аннулирования адресов в соответствии с проектом межевания территории. Решение об аннулировании адресов существующих земельных участков принимается решением органа местного самоуправления после снятия объекта адресации с кадастрового учета.

Градостроительные планы земельных участков на вновь образуемые и изменяемые земельные участки утверждаются после постановки данных участков на кадастровый учет.

Размеры земельных участков и предельные параметры разрешенного строительства устанавливаются в соответствии с Правилами землепользования и застройки города Костромы, действующих на момент разработки проекта планировки.

Сведения об образуемых земельных участках		
Сведения о характерных точках границ образуемых земельных участков		
Обозначение земельного участка :ЗУ1		
Обозначение характерных точек границ	Координаты, м	
	X	Y
1	2	3
н1	289714.42	1215172.85
н2	289713.67	1215186.04
н3	289713.59	1215186.79
н4	289738.68	1215189.20
н5	289739.58	1215189.31
н6	289742.37	1215189.67
н7	289744.06	1215189.87
н8	289744.72	1215189.96
н9	289742.71	1215208.83
н10	289774.92	1215213.08
н11	289774.41	1215217.00
н12	289773.13	1215226.76
н13	289768.90	1215259.24
н14	289762.73	1215258.09
н15	289753.12	1215256.29
н16	289749.18	1215282.47
н17	289739.72	1215281.67
н18	289738.80	1215292.79
н19	289687.42	1215294.30
н20	289666.92	1215295.28
н21	289668.05	1215275.13
н22	289621.50	1215268.97
н23	289611.87	1215252.64
н24	289563.46	1215246.37
н25	289564.41	1215228.90
н26	289541.24	1215227.64
н27	289538.76	1215227.56
н28	289544.16	1215166.63
н29	289547.37	1215166.91
н30	289548.83	1215149.66
н31	289549.14	1215143.59
н32	289576.13	1215145.07
н33	289576.40	1215132.83
н34	289569.39	1215127.20
н35	289570.58	1215101.60
н36	289562.11	1215101.02
н37	289560.38	1215100.18
н38	289546.61	1215099.00
н39	289545.38	1215098.90
н40	289545.42	1215084.17
н41	289542.54	1215082.91
н42	289549.88	1215021.02
н43	289556.92	1215021.44
н44	289556.93	1215018.43
н45	289564.92	1215018.47
н46	289564.93	1215015.96
н47	289668.03	1215028.49
н48	289662.30	1215097.45
н49	289672.82	1215137.53
н50	289713.93	1215137.75
н51	289713.49	1215142.23
н52	289713.41	1215142.98
н53	289712.24	1215154.74
н54	289711.25	1215164.69
н55	289710.60	1215164.64
н56	289710.11	1215172.46
н57	289712.42	1215172.66
н1	289714.42	1215172.85
Обозначение земельного участка :ЗУ2		
Обозначение характерных точек границ	Координаты, м	
	X	Y
1	2	3
н58	289720.26	1215099.79
н48	289662.30	1215097.45
н47	289668.03	1215028.49
н59	289725.68	1215035.50
н60	289721.27	1215088.03
н61	289720.93	1215092.01
н58	289720.26	1215099.79
Обозначение земельного участка :ЗУ3		
Обозначение характерных точек границ	Координаты, м	
	X	Y
1	2	3
н22	289621.50	1215268.97
н21	289668.05	1215275.13
н20	289666.92	1215295.28
н62	289646.56	1215296.25
н63	289565.60	1215292.08
н64	289537.82	1215290.57
н27	289538.76	1215227.56

н26	289541.24	1215227.64
н25	289564.41	1215228.90
н24	289563.46	1215246.37
н23	289611.87	1215252.64
н22	289621.50	1215268.97
Обозначение земельного участка :ЗУ4		
Обозначение характерных точек границ	Координаты, м	
	X	Y
1	2	3
н35	289570.58	1215101.60
н34	289569.39	1215127.20
н33	289576.40	1215132.83
н32	289576.13	1215145.07
н31	289549.14	1215143.59
н30	289548.83	1215149.66
н29	289547.37	1215166.91
н28	289544.16	1215166.63
н38	289546.61	1215099.00
н37	289560.38	1215100.18
н36	289562.11	1215101.02
н35	289570.58	1215101.60
Обозначение земельного участка :ЗУ5		
Обозначение характерных точек границ	Координаты, м	
	X	Y
1	2	3
н65	289783.27	1215192.11
н66	289783.24	1215192.35
н67	289782.41	1215199.58
н68	289748.22	1215196.78
н69	289751.72	1215163.86
н70	289747.55	1215163.41
н71	289750.71	1215133.81
н72	289751.87	1215125.96
н73	289756.71	1215126.68
н74	289757.04	1215124.43
н75	289765.24	1215125.75
н76	289765.56	1215123.49
н77	289788.88	1215127.47
н78	289791.06	1215127.85
н65	289783.27	1215192.11
Обозначение земельного участка :ЗУ6		
Обозначение характерных точек границ	Координаты, м	
	X	Y
1	2	3
н79	289853.39	1215173.69
н80	289847.95	1215201.82
н81	289825.47	1215198.57
н82	289809.19	1215196.18
н83	289803.05	1215195.29
н84	289787.27	1215192.90
н66	289783.24	1215192.35
н65	289783.27	1215192.11
н78	289791.06	1215127.85
н85	289794.94	1215129.29
н86	289812.72	1215131.74
н87	289818.63	1215132.62
н88	289828.13	1215134.04
н89	289836.05	1215135.13
н90	289837.14	1215135.20
н91	289848.27	1215136.00
н92	289850.71	1215136.44
н93	289856.64	1215137.50
н94	289859.05	1215137.92
н95	289856.98	1215154.77
н96	289856.86	1215155.76
н97	289854.52	1215167.79
н79	289853.39	1215173.69
Обозначение земельного участка :ЗУ7		
Обозначение характерных точек границ	Координаты, м	
	X	Y
1	2	3
н98	289750.19	1215063.43
н99	289757.55	1215064.21
н100	289756.07	1215079.88
н101	289750.11	1215079.25
н102	289741.48	1215078.45
н103	289740.86	1215084.44
н104	289734.86	1215089.35
н60	289721.27	1215088.03
н59	289725.68	1215035.50
н105	289726.22	1215031.02
н106	289753.52	1215033.83
н107	289753.35	1215035.31
н98	289750.19	1215063.43
Обозначение земельного участка :ЗУ8		

Обозначение характерных точек границ	Координаты, м	
	X	Y
1	2	3
н108	289745.78	1215133.04
н109	289740.06	1215132.22
н110	289741.20	1215121.48
н111	289726.38	1215119.20
н112	289717.44	1215117.83
н113	289718.43	1215109.64
н114	289719.42	1215109.75
н115	289747.89	1215112.96
н116	289747.68	1215114.97
н117	289746.99	1215121.49
н118	289750.52	1215121.90
н72	289751.87	1215125.96
н71	289750.71	1215133.81
н108	289745.78	1215133.04
Обозначение земельного участка :ЗУ9		
Обозначение характерных точек границ	Координаты, м	
	X	Y
1	2	3
н119	289758.68	1215114.24
н120	289766.60	1215115.27
н76	289765.56	1215123.49
н75	289765.24	1215125.75
н74	289757.04	1215124.43
н119	289758.68	1215114.24
Обозначение земельного участка :ЗУ10		
Обозначение характерных точек границ	Координаты, м	
	X	Y
1	2	3
н121	289813.62	1215125.46
н86	289812.72	1215131.74
н85	289794.94	1215129.29
н78	289791.06	1215127.85
н122	289791.85	1215122.10
н121	289813.62	1215125.46
Обозначение земельного участка :ЗУ11		
Обозначение характерных точек границ	Координаты, м	
	X	Y
1	2	3
н123	289820.74	1215119.86
н124	289819.64	1215126.48
н121	289813.62	1215125.46
н125	289814.60	1215118.90
н123	289820.74	1215119.86
Обозначение земельного участка :ЗУ12		
Обозначение характерных точек границ	Координаты, м	
	X	Y
1	2	3
н126	289764.90	1215097.02
н127	289764.24	1215103.30
н128	289757.39	1215102.58
н129	289757.70	1215099.60
н130	289759.01	1215087.04
н131	289759.23	1215084.74
н132	289759.29	1215084.05
н133	289770.28	1215085.20
н134	289769.98	1215088.13
н135	289769.32	1215094.86
н136	289772.65	1215095.17
н137	289773.32	1215088.47
н138	289773.61	1215085.55
н139	289801.76	1215088.48
н140	289800.48	1215100.73
н126	289764.90	1215097.02
Обозначение земельного участка :ЗУ13		
Обозначение характерных точек границ	Координаты, м	
	X	Y
1	2	3
н141	289747.53	1215104.28
н142	289720.09	1215101.86
н58	289720.26	1215099.79
н61	289720.93	1215092.01
н143	289743.37	1215094.19
н144	289744.32	1215085.04
н145	289749.46	1215085.51
н146	289747.75	1215102.11
н141	289747.53	1215104.28
Обозначение земельного участка :ЗУ14		
Обозначение характерных точек границ	Координаты, м	
	X	Y
1	2	3
н16	289749.18	1215282.47
н15	289753.12	1215256.29

н14	289762.73	1215258.09
н147	289762.57	1215259.33
н148	289757.68	1215294.12
н149	289757.27	1215297.09
н150	289741.13	1215295.56
н151	289741.27	1215292.62
н18	289738.80	1215292.79
н17	289739.72	1215281.67
н16	289749.18	1215282.47
Обозначение земельного участка :ЗУ15		
Обозначение характерных точек границ	Координаты, м	
	X	Y
1	2	3
н152	289766.29	1215288.33
н153	289770.20	1215259.41
н154	289777.58	1215260.35
н155	289773.70	1215288.78
н156	289772.63	1215289.18
н152	289766.29	1215288.33
Обозначение земельного участка :ЗУ16		
Обозначение характерных точек границ	Координаты, м	
	X	Y
1	2	3
н157	289837.87	1215289.44
н158	289832.92	1215293.26
н159	289826.27	1215296.59
н160	289821.75	1215289.87
н161	289838.78	1215278.45
н162	289843.07	1215284.71
н163	289840.32	1215287.21
н157	289837.87	1215289.44
Обозначение земельного участка :ЗУ17		
Обозначение характерных точек границ	Координаты, м	
	X	Y
1	2	3
н164	289883.10	1215169.06
н165	289855.64	1215162.09
н96	289856.86	1215155.76
н95	289856.98	1215154.77
н166	289857.11	1215153.78
н94	289859.05	1215137.92
н167	289881.36	1215048.64
н168	289912.36	1215054.56
н164	289883.10	1215169.06
Обозначение земельного участка :ЗУ18		
Обозначение характерных точек границ	Координаты, м	
	X	Y
1	2	3
н28	289544.16	1215166.63
н27	289538.76	1215227.56
н64	289537.82	1215290.57
н169	289533.87	1215290.36
н170	289538.54	1215082.65
н171	289546.42	1215010.32
н172	289550.40	1215010.78
н42	289549.88	1215021.02
н41	289542.54	1215082.91
н40	289545.42	1215084.17
н39	289545.38	1215098.90
н38	289546.61	1215099.00
н28	289544.16	1215166.63
Обозначение земельного участка :ЗУ19		
Обозначение характерных точек границ	Координаты, м	
	X	Y
1	2	3
н173	289934.89	1215222.85
н174	289942.68	1215190.45
н175	289947.32	1215191.48
н176	289937.80	1215231.27
н177	289937.76	1215231.26
н178	289933.05	1215230.48
н173	289934.89	1215222.85
н173	289934.89	1215222.85
Обозначение земельного участка :ЗУ20		
Обозначение характерных точек границ	Координаты, м	
	X	Y
1	2	3
н179	289756.51	1215315.86
н180	289533.50	1215306.85
н169	289533.87	1215290.36
н64	289537.82	1215290.57
н63	289565.60	1215292.08
н62	289646.56	1215296.25

н20	289666.92	1215295.28
н19	289687.42	1215294.30
н18	289738.80	1215292.79
н151	289741.27	1215292.62
н150	289741.13	1215295.56
н149	289757.27	1215297.09
н179	289756.51	1215315.86
Обозначение земельного участка :ЗУ21		
Обозначение характерных точек границ	Координаты, м	
	X	Y
1	2	3
н179	289756.51	1215315.86
н181	289756.09	1215326.48
н182	289533.26	1215317.48
н180	289533.50	1215306.85
н179	289756.51	1215315.86
Обозначение земельного участка :ЗУ22		
Обозначение характерных точек границ	Координаты, м	
	X	Y
1	2	3
н161	289838.78	1215278.45
н160	289821.75	1215289.87
н159	289826.27	1215296.59
н183	289807.27	1215305.63
н184	289800.72	1215308.79
н185	289785.23	1215316.26
н186	289780.26	1215319.83
н187	289769.07	1215327.00
н181	289756.09	1215326.48
н179	289756.51	1215315.86
н149	289757.27	1215297.09
н188	289765.44	1215294.04
н189	289772.10	1215292.95
н156	289772.63	1215289.18
н155	289773.70	1215288.78
н190	289795.09	1215282.46
н191	289798.92	1215281.33
н192	289808.07	1215278.63
н193	289825.17	1215273.59
н194	289831.38	1215271.74
н195	289840.61	1215250.67
н196	289850.32	1215251.76
н197	289860.16	1215252.85
н198	289850.84	1215272.07
н199	289845.97	1215282.07
н162	289843.07	1215284.71
н161	289838.78	1215278.45
Обозначение земельного участка :ЗУ23		
Обозначение характерных точек границ	Координаты, м	
	X	Y
1	2	3
н147	289762.57	1215259.33
н14	289762.73	1215258.09
н13	289768.90	1215259.24
н153	289770.20	1215259.41
н152	289766.29	1215288.33
н188	289765.44	1215294.04
н149	289757.27	1215297.09
н148	289757.68	1215294.12
н147	289762.57	1215259.33
Обозначение земельного участка :ЗУ24		
Обозначение характерных точек границ	Координаты, м	
	X	Y
1	2	3
н200	289872.77	1215221.02
н201	289866.36	1215220.24
н202	289849.78	1215221.18
н203	289796.95	1215215.00
н204	289793.00	1215214.55
н205	289790.90	1215214.30
н206	289781.22	1215213.13
н207	289779.55	1215214.16
н11	289774.41	1215217.00
н10	289774.92	1215213.08
н9	289742.71	1215208.83
н8	289744.72	1215189.96
н208	289744.83	1215188.93
н209	289745.48	1215182.82
н210	289746.38	1215174.40
н211	289746.81	1215170.42
н212	289747.10	1215167.61
н70	289747.55	1215163.41
н69	289751.72	1215163.86
н68	289748.22	1215196.78
н67	289782.41	1215199.58
н66	289783.24	1215192.35

н84	289787.27	1215192.90
н83	289803.05	1215195.29
н82	289809.19	1215196.18
н81	289825.47	1215198.57
н80	289847.95	1215201.82
н213	289847.79	1215202.58
н214	289860.48	1215205.04
н215	289868.88	1215206.67
н216	289874.58	1215207.77
н200	289872.77	1215221.02
Обозначение земельного участка :ЗУ25		
Обозначение характерных точек границ	Координаты, м	
	X	Y
1	2	3
н217	289932.61	1215069.67
н218	289904.46	1215182.48
н219	289904.26	1215183.29
н220	289896.01	1215216.02
н221	289896.00	1215216.07
н222	289893.99	1215224.03
н223	289884.69	1215222.53
н224	289883.82	1215222.37
н200	289872.77	1215221.02
н216	289874.58	1215207.77
н225	289875.52	1215203.52
н226	289880.87	1215179.21
н227	289881.64	1215175.71
н228	289882.16	1215173.36
н164	289883.10	1215169.06
н168	289912.36	1215054.56
н217	289932.61	1215069.67
Обозначение земельного участка :ЗУ26		
Обозначение характерных точек границ	Координаты, м	
	X	Y
1	2	3
н229	289560.85	1214972.57
н230	289550.13	1214971.29
н171	289546.42	1215010.32
н172	289550.40	1215010.78
н105	289726.22	1215031.02
н106	289753.52	1215033.83
н231	289873.28	1215047.10
н168	289912.36	1215054.56
н232	289969.81	1215097.44
н233	289975.00	1215078.97
н234	289989.08	1215028.00
н235	289980.18	1215026.96
н236	289974.19	1215026.26
н237	289969.19	1215025.69
н238	289968.74	1215025.64
н239	289937.61	1215021.58
н240	289935.96	1215020.70
н241	289934.95	1215020.18
н242	289934.34	1215018.28
н243	289919.17	1215015.59
н229	289560.85	1214972.57
н244	289573.50	1214986.90
н245	289576.38	1214986.00
н246	289579.73	1214986.38
н247	289763.92	1215007.16
н248	289776.59	1215008.59
н249	289788.89	1215009.97
н250	289822.82	1215013.81
н251	289823.09	1215013.84
н252	289826.80	1215014.25
н253	289831.00	1215014.72
н254	289833.48	1215015.01
н255	289836.98	1215015.41
н256	289841.53	1215015.91
н257	289848.27	1215017.71
н258	289851.33	1215018.52
н259	289863.35	1215022.21
н260	289864.00	1215022.73
н261	289867.87	1215023.10
н262	289867.47	1215027.51
н263	289867.18	1215030.73
н264	289862.12	1215030.25
н265	289862.14	1215030.26
н266	289859.58	1215031.19
н267	289855.71	1215031.55
н268	289853.43	1215031.77
н269	289840.33	1215031.92
н270	289833.78	1215031.61
н271	289829.56	1215031.41
н272	289827.75	1215031.20
н273	289826.50	1215031.07
н274	289824.13	1215030.80
н275	289820.15	1215030.36

ОФИЦИАЛЬНЫЙ САЙТ АДМИНИСТРАЦИИ ГОРОДА КОСТРОМЫ www.gradkostroma.ru

н276	289818.70	1215030.20
н277	289816.71	1215029.98
н278	289816.11	1215029.90
н279	289799.16	1215028.00
н280	289786.87	1215026.63
н281	289657.65	1215012.12
н282	289655.54	1215011.88
н283	289575.58	1215002.90
н284	289571.23	1215000.61
н285	289569.71	1214998.24
н286	289569.75	1214997.93
н287	289568.62	1214997.75
н288	289569.25	1214993.52
н289	289569.75	1214990.21
н290	289570.90	1214990.35
н291	289571.11	1214989.03
н292	289571.15	1214988.72
н244	289573.50	1214986.90
н268	289853.43	1215031.77
н269	289840.33	1215031.92
н270	289833.78	1215031.61
н271	289829.56	1215031.41
н272	289827.75	1215031.20
н273	289826.50	1215031.07
н274	289824.13	1215030.80
н275	289820.15	1215030.36
н276	289818.70	1215030.20
н277	289816.71	1215029.98
н278	289816.11	1215029.90
н279	289799.16	1215028.00
н280	289786.87	1215026.63
н281	289657.65	1215012.12
н282	289655.54	1215011.88
н283	289575.58	1215002.90
н284	289571.23	1215000.61
н285	289569.71	1214998.24
н286	289569.75	1214997.93
н287	289568.62	1214997.75
н288	289569.25	1214993.52
н289	289569.75	1214990.21
н290	289570.90	1214990.35
н291	289571.11	1214989.03
н292	289571.15	1214988.72
н244	289573.50	1214986.90

Обозначение земельного участка :ЗУ27

Обозначение характерных точек границ	Координаты, м	
	X	Y
1	2	3
н293	289855.42	1215121.58
н294	289863.67	1215089.65
н295	289866.74	1215073.75
н296	289866.95	1215072.66
н297	289868.01	1215072.52
н298	289869.37	1215071.69
н299	289870.75	1215065.22
н300	289871.39	1215060.62
н301	289872.75	1215050.83
н231	289873.28	1215047.10
н167	289881.36	1215048.64
н94	289859.05	1215137.92
н93	289856.64	1215137.50
н92	289850.71	1215136.44
н91	289848.27	1215136.00
н302	289849.25	1215129.06
н303	289837.07	1215127.37
н304	289837.35	1215125.25
н305	289838.27	1215118.32
н293	289855.42	1215121.58

Обозначение земельного участка :ЗУ28

Обозначение характерных точек границ	Координаты, м	
	X	Y
1	2	3
н122	289791.85	1215122.10
н121	289813.62	1215125.46
н125	289814.60	1215118.90
н306	289815.11	1215115.69
н307	289815.27	1215114.65
н308	289821.45	1215115.58
н309	289821.61	1215114.60
н310	289821.52	1215107.52
н311	289820.56	1215107.43
н312	289818.93	1215107.27
н313	289817.53	1215107.14
н314	289816.57	1215107.05
н315	289815.25	1215106.92
н316	289814.83	1215106.88
н317	289814.83	1215106.69
н318	289815.34	1215088.18
н319	289815.36	1215087.73

н320	289815.37	1215087.41
н321	289815.40	1215086.18
н322	289815.52	1215081.67
н323	289815.58	1215079.24
н324	289815.59	1215078.81
н325	289816.61	1215072.32
н326	289820.07	1215072.92
н327	289823.63	1215073.49
н328	289823.88	1215072.04
н329	289824.31	1215069.65
н330	289824.63	1215067.80
н331	289825.34	1215063.82
н332	289825.87	1215060.76
н333	289827.70	1215050.48
н334	289829.17	1215042.21
н335	289809.07	1215039.99
н336	289808.42	1215045.48
н337	289805.62	1215069.29
н338	289804.59	1215069.18
н99	289757.55	1215064.21
н100	289756.07	1215079.88
н339	289750.11	1215079.25
н101	289750.11	1215079.25
н102	289741.48	1215078.45
н103	289740.86	1215084.44
н104	289734.86	1215089.35
н60	289721.27	1215088.03
н61	289720.93	1215092.01
н340	289743.37	1215094.19
н341	289744.32	1215085.04
н145	289749.46	1215085.51
н342	289749.74	1215082.73
н343	289755.74	1215083.36
н344	289759.32	1215083.74
н132	289759.29	1215084.05
н133	289770.28	1215085.20
н134	289769.98	1215088.13
н137	289773.32	1215088.47
н138	289773.61	1215085.55
н139	289801.76	1215088.48
н140	289800.48	1215100.73
н126	289764.90	1215097.02
н127	289764.24	1215103.30
н128	289757.39	1215102.58
н345	289757.32	1215103.20
н346	289756.70	1215105.25
н347	289754.11	1215104.95
н141	289747.53	1215104.28
н142	289720.09	1215101.86
н114	289719.42	1215109.75
н115	289747.89	1215112.96
н116	289747.68	1215114.97
н348	289751.26	1215115.54
н118	289750.52	1215121.90
н72	289751.87	1215125.96
н73	289756.71	1215126.68
н74	289757.04	1215124.43
н119	289758.68	1215114.24
н349	289766.59	1215115.27
н350	289766.76	1215113.99
н351	289766.85	1215113.29
н352	289792.52	1215117.43
н122	289791.85	1215122.10
н353	289795.19	1215069.85
н354	289801.99	1215070.72
н355	289800.97	1215078.83
н356	289794.16	1215077.96
н353	289795.19	1215069.85

Обозначение земельного участка :ЗУ29

Обозначение характерных точек границ	Координаты, м	
	X	Y
1	2	3
н105	289726.22	1215031.02
н59	289725.68	1215035.50
н46	289564.93	1215015.96
н45	289564.92	1215018.47
н44	289556.93	1215018.43
н43	289556.92	1215021.44
н42	289549.88	1215021.02
н172	289550.40	1215010.78
н105	289726.22	1215031.02

Обозначение земельного участка :ЗУ30

Обозначение характерных точек границ	Координаты, м	
	X	Y
1	2	3
н232	289969.81	1215097.44
н175	289947.32	1215191.48
н174	289942.68	1215190.45

н357	289932.91	1215188.41
н358	289928.31	1215187.45
н359	289926.35	1215187.04
н360	289924.16	1215186.59
н361	289918.14	1215185.33
н362	289916.69	1215185.03
н363	289915.47	1215184.77
н364	289913.52	1215184.37
н218	289904.46	1215182.48
н217	289932.61	1215069.67
н232	289969.81	1215097.44

Обозначение земельного участка :ЧЗУ330(1)

Обозначение характерных точек границ	Координаты, м	
	X	Y
1	2	3
н365	289866.82	1215220.30
н200	289872.77	1215221.02
н224	289883.82	1215222.37
н223	289884.69	1215222.53
н366	289881.64	1215234.93
н367	289881.63	1215239.64
н368	289883.29	1215243.78
н369	289886.60	1215247.14
н370	289890.63	1215248.99
н371	289931.25	1215258.63
н372	289929.79	1215264.72
н373	289876.72	1215251.85
н374	289866.76	1215249.49
н375	289860.26	1215250.92
н376	289858.69	1215252.69
н377	289851.43	1215251.88
н378	289858.09	1215243.79
н379	289861.10	1215243.09
н365	289866.82	1215220.30

Обозначение земельного участка :ЧЗУ330(2)

Обозначение характерных точек границ	Координаты, м	
	X	Y
1	2	3
н380	289864.06	1215231.27
н379	289861.10	1215243.09
н381	289859.07	1215243.56
н382	289844.67	1215239.55
н383	289848.20	1215226.86
н380	289864.06	1215231.27

Обозначение земельного участка :ЧЗУ543(1)

Обозначение характерных точек границ	Координаты, м	
	X	Y
1	2	3
н218	289904.46	1215182.48
н384	289912.56	1215184.17
н385	289902.40	1215225.42
н222	289893.99	1215224.03
н221	289896.00	1215216.07
н220	289896.01	1215216.02
н219	289904.26	1215183.29
н218	289904.46	1215182.48

Графические материалы:

Схема фактического использования территорий – **стр. 85.**
 План межевания территории – **стр. 96.**

ИЗВЕЩЕНИЕ О ПРОВЕДЕНИИ СОБРАНИЯ О СОГЛАСОВАНИИ МЕСТОПОЛОЖЕНИЯ ГРАНИЦЫ ЗЕМЕЛЬНОГО УЧАСТКА

Кадастровым инженером Ревковым Александром Семеновичем, г.Кострома, ул.Восточная, 38, телефон 8-953-653-03-25, matem618@yandex.ru, квалификационный аттестат №44-10-28, в отношении земельных участков с кадастровыми номерами 44:27:020501:490, 44:27:020501:511, 44:27:020501:485, 44:27:020501:509, расположенных г. Кострома, п. Первомайский, снт «Юбилейный» выполняются кадастровые работы по уточнению местоположения границы земельного участка.

Заказчиком кадастровых работ является : Демидов А.Н., г.Кострома, ул.2-я Дорожная, д.1/13, кв.1, телефон 8-961-1280258.

Собрание заинтересованных лиц по поводу согласования местоположения границы состоится по адресу: г.Кострома, ул.Восточная, д.38 «9»января 2018 года в 10.00.

С проектом межевого плана земельного участка можно ознакомиться по адресу: г.Кострома, ул.Восточная, 38.

Возражения по проекту межевого плана и требования о проведении согласования местоположения границ земельных участков на местности принимаются с «9» декабря 2017 года по «30» декабря 2017 года по адресу: г.Кострома, ул.Восточная, 38.

Смежные земельные участки, с правообладателями которых требуется согласовать местоположение границы: снт «Юбилейный», кадастровый квартал № 44:27:020501

При проведении согласования местоположения границ при себе необходимо иметь документ, удостоверяющий личность, а также документы о правах на земельный участок.

ИЗВЕЩЕНИЕ О ПРОВЕДЕНИИ СОБРАНИЯ О СОГЛАСОВАНИИ МЕСТОПОЛОЖЕНИЯ ГРАНИЦЫ ЗЕМЕЛЬНОГО УЧАСТКА

Кадастровым инженером *Титовой В.С.*, специалистом ООО «Центр кадастровых услуг», г. Кострома, ул. Маршала Новикова, д.22/22, офис № 5 цокольный этаж; k-v-s2013@yandex.ru, 8(4942) 49-61-92, 8-920-380-92-13, номер регистрации в государственном реестре лиц:

14013, выполняются кадастровые работы в отношении земельного участка с кадастровым номером 44:27:050210:6, расположенного: Костромская обл., г. Кострома, ш. Вологодское, НСТ «Строитель», участок № 6.

Заказчиком кадастровых работ является *Ветров Б.Р.* г. Кострома, ул. Димитрова, дом 41, кв. 75(тел. 8-906-522-78-56)

Собрание по поводу согласования местоположения границы состоится по адресу: Костромская область, г. Кострома, ул. Маршала Новикова, д.22/22, офис № 5 цокольный этаж"19" января 2018 г. в 13 часов 30 минут.

С проектом межевого плана земельного участка можно ознакомиться по адресу: Костромская область, г. Кострома, ул. Маршала Новикова, д.22/22, офис № 5 цокольный этаж.

Требования о проведении согласования местоположения границ земельных участков на местности принимаются с "11" декабря 2017 г. по "18" января 2018 г. обоснованные возражения о местоположении границ земельных участков после ознакомления с проектом межевого плана принимаются с "11" декабря 2017 г. по "18" января 2018 г. (пн. – пт. с 9-00 до 18-00) по адресу: Костромская область, г. Кострома, ул. Маршала Новикова, д.22/22, офис № 5 цок. этаж.

Смежные земельные участки, с правообладателями которых требуется согласовать местоположение границы земельного участка:

- *земельный участок с кадастровым номером 44:27:050210:7, расположенного по адресу: Костромская обл., г. Кострома, ш. Вологодское, НСТ «Строитель», участок № 7.*

При проведении согласования местоположения границ при себе необходимо иметь документ, удостоверяющий личность, а также документы о правах на земельный участок (часть 12 статьи 39, часть 2 статьи 40 Федерального закона от 24 июля 2007 г. N 221-ФЗ "О кадастровой деятельности").

ИЗВЕЩЕНИЕ О ПРОВЕДЕНИИ СОБРАНИЯ О СОГЛАСОВАНИИ МЕСТОПОЛОЖЕНИЯ ГРАНИЦЫ ЗЕМЕЛЬНОГО УЧАСТКА

Кадастровым инженером *Титовой В.С.*, специалистом ООО «Центр кадастровых услуг», г. Кострома, ул. Маршала Новикова, д.22/22, офис № 5 цокольный этаж; k-v-s2013@yandex.ru, 8(4942) 49-61-92, 8-920-380-92-13, номер регистрации в государственном реестре лиц: 14013, выполняются кадастровые работы в отношении земельного участка с кадастровым номером 44:27:050211:14, расположенного: Костромская обл., г. Кострома, пос. Северный, НСТ «Огонек», участок № 14.

Заказчиком кадастровых работ является *Сухих С.В.* Костромская обл., г. Кострома, ул. Свердлова, дом 48, кв. 14, ком.3 (тел. 8-950-244-66-09)

Собрание по поводу согласования местоположения границы состоится по адресу: Костромская область, г. Кострома, ул. Маршала Новикова, д.22/22, офис № 5 цокольный этаж"19" января 2018 г. в 10 часов 00 минут.

С проектом межевого плана земельного участка можно ознакомиться по адресу: Костромская область, г. Кострома, ул. Маршала Новикова, д.22/22, офис № 5 цокольный этаж.

Требования о проведении согласования местоположения границ земельных участков на местности принимаются с "11" декабря 2017 г. по "18" января 2018 г. обоснованные возражения о местоположении границ земельных участков после ознакомления с проектом межевого плана принимаются с "11" декабря 2017 г. по "18" января 2018 г. (пн. – пт. с 9-00 до 18-00) по адресу: Костромская область, г. Кострома, ул. Маршала Новикова, д.22/22, офис № 5 цок. этаж.

Смежные земельные участки, с правообладателями которых требуется согласовать местоположение границы земельного участка:

- *земельный участок с кадастровым номером 44:27:050211:15, расположенного по адресу: Костромская обл., г. Кострома, пос. Северный, НСТ «Огонек», участок № 15.*

- *земельный участок с кадастровым номером 44:27:050211:13, расположенного по адресу: Костромская обл., г. Кострома, пос. Северный, НСТ «Огонек», участок № 13.*

- *земельный участок с кадастровым номером 44:27:050212:15, расположенного по адресу: Костромская обл., г. Кострома, пос. Северный, НСТ «Бурлищик», участок № 15.*

При проведении согласования местоположения границ при себе необходимо иметь документ, удостоверяющий личность, а также документы о правах на земельный участок (часть 12 статьи 39, часть 2 статьи 40 Федерального закона от 24 июля 2007 г. N 221-ФЗ "О кадастровой деятельности").

ИЗВЕЩЕНИЕ О ПРОВЕДЕНИИ СОБРАНИЯ О СОГЛАСОВАНИИ МЕСТОПОЛОЖЕНИЯ ГРАНИЦЫ ЗЕМЕЛЬНОГО УЧАСТКА

Кадастровым инженером *Титовой В.С.*, специалистом ООО «Центр кадастровых услуг», г. Кострома, ул. Маршала Новикова, д.22/22, офис № 5 цокольный этаж; k-v-s2013@yandex.ru, 8(4942) 49-61-92, 8-920-380-92-13, номер регистрации в государственном реестре лиц: 14013, выполняются кадастровые работы в отношении земельного участка с кадастровым номером 44:27:050210:60, расположенного: Костромская обл., г. Кострома, ш. Вологодское, НСТ «Строитель», участок № 60.

Заказчиком кадастровых работ является *Львова Г.Н.* Костромская обл., пос. Судиславль, ул. Советская, дом 65 (тел. 8-909-255-92-20)

Собрание по поводу согласования местоположения границы состоится по адресу: Костромская область, г. Кострома, ул. Маршала Новикова, д.22/22, офис № 5 цокольный этаж"19" января 2018 г. в 11 часов 00 минут.

С проектом межевого плана земельного участка можно ознакомиться по адресу: Костромская область, г. Кострома, ул. Маршала Новикова, д.22/22, офис № 5 цокольный этаж.

Требования о проведении согласования местоположения границ земельных участков на местности принимаются с "11" декабря 2017 г. по "18" января 2018 г. обоснованные возражения о местоположении границ земельных участков после ознакомления с проектом межевого плана принимаются с "11" декабря 2017 г. по "18" января 2018 г. (пн. – пт. с 9-00 до 18-00) по адресу: Костромская область, г. Кострома, ул. Маршала Новикова, д.22/22, офис № 5 цок. этаж.

Смежные земельные участки, с правообладателями которых требуется согласовать местоположение границы земельного участка:

- *земельный участок с кадастровым номером 44:27:050210:61, расположенного по адресу: Костромская обл., г. Кострома, ш. Вологодское, НСТ «Строитель», участок № 61.*

При проведении согласования местоположения границ при себе необходимо иметь документ, удостоверяющий личность, а также документы о правах на земельный участок (часть 12 статьи 39, часть 2 статьи 40 Федерального закона от 24 июля 2007 г. N 221-ФЗ "О кадастровой деятельности").

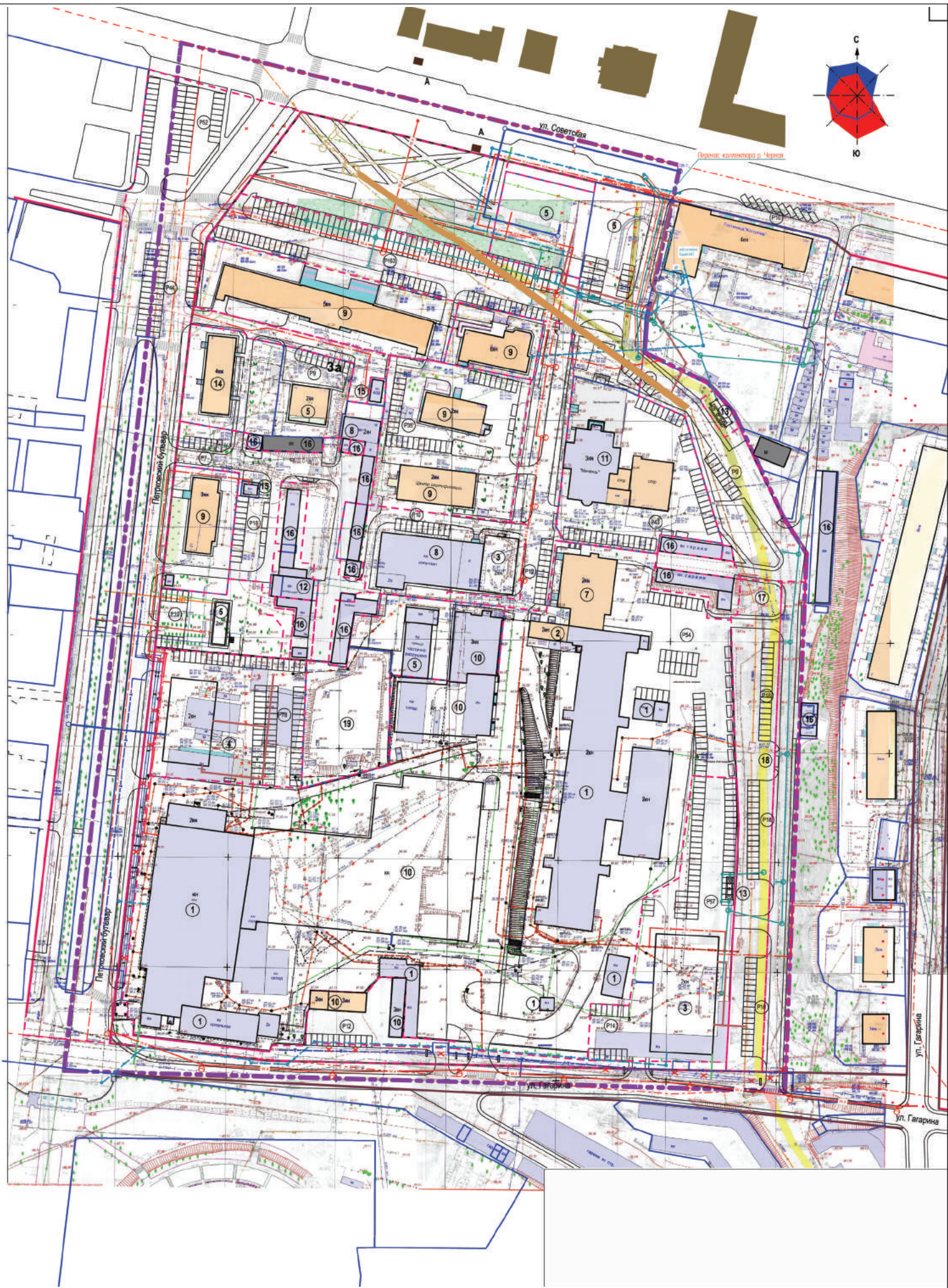
Чертеж размещения инженерных сетей и сооружений. М 1:1000.

ЭКСПЛИКАЦИЯ ЗДАНИЙ И СООРУЖЕНИЙ

№ по плану	НАИМЕНОВАНИЕ ОБЪЕКТА	Код вида разрешенного использования
1	Существующий промышленный объект IV класса опасности	6.3
2	Объект административного назначения промышленного предприятия	6.3
3	Проектируемый объект физической культуры и массового спорта закрытого типа	5.1
4	Проектируемый многофункциональный, развлекательный объект	4.2
5	Офисный объект делового и коммерческого назначения	4.1
6	Земельный участок для размещения многофункционального, развлекательного объекта	4.0
7	Объект розничной торговли	4.4
8	Существующий объект физической культуры и массового спорта	5.1
9	Объект административного назначения	3.8
10	Промышленный объект (V класса опасности)	6.3
11	Культовое здание	3.7
12	Объект инженерной инфраструктуры (газовая котельная)	3.1
13	Объект инженерной инфраструктуры (локальные очистные сооружения)	3.1
14	Дом среднетяжелой многоэтажной жилой застройки, с объектом обслуживания жилой застройки во встроенно-пристроенных помещениях	2.1.1
15	Объект инженерной инфраструктуры (трансформаторная подстанция)	3.1
16	Автостоянка	2.7.1
17	Площадка для выгула собак	-
18	Площадка для крупногабаритного мусора	-
19	Объекты гражданской обороны и предотвращения чрезвычайных ситуаций (подземный бункер)	8.3

УСЛОВНЫЕ ОБОЗНАЧЕНИЯ

Условные обозначения	НАИМЕНОВАНИЕ
	Граница элемента планировочной структуры
	Граница кадастрового квартала
	Граница земельного участка поставленного на кадастровый учет
	Граница образуемого земельного участка
	Существующие красные линии
	Ново образующие красные линии
	Ограждение территории
ЭОК	Этажность, характеристика здания
А	Остановка общественного транспорта
ЗОР	Проектируемые площадки для временной стоянки автотранспорта, количество машиномест
	Существующий газопровод
	Существующая сеть дренажной системы
	Существующая сеть канализации
	Существующая сеть напорной канализации
	Существующая теплотель
	Существующий водопровод
	Существующая сеть ливневой канализации
	Существующая ЛЭП высокого напряжения
	Существующая ЛЭП низкого напряжения
	Инженерные сети подлежащие демонтажу
	Существующий коллектор реки Черная
	Существующий коллектор бытовой канализации
	Проектируемая сеть ливневой канализации
	Проектируемый газопровод низкого давления
	Проектируемый хозяйственно-ливневой водопровод
	Проектируемая хозяйственно-бытовая канализация
	Проектируемая кабельная линия 0,4 кВ прокладываемая в траншее
	Проектируемая высоковольтная линия прокладываемая в траншее
	Проектируемая линия связи
	Проектируемая теплотель прокладываемая в траншее



Развертка по ул. Советская, М 1:100.



Развертка по бульвару Петровскому, М 1:100.



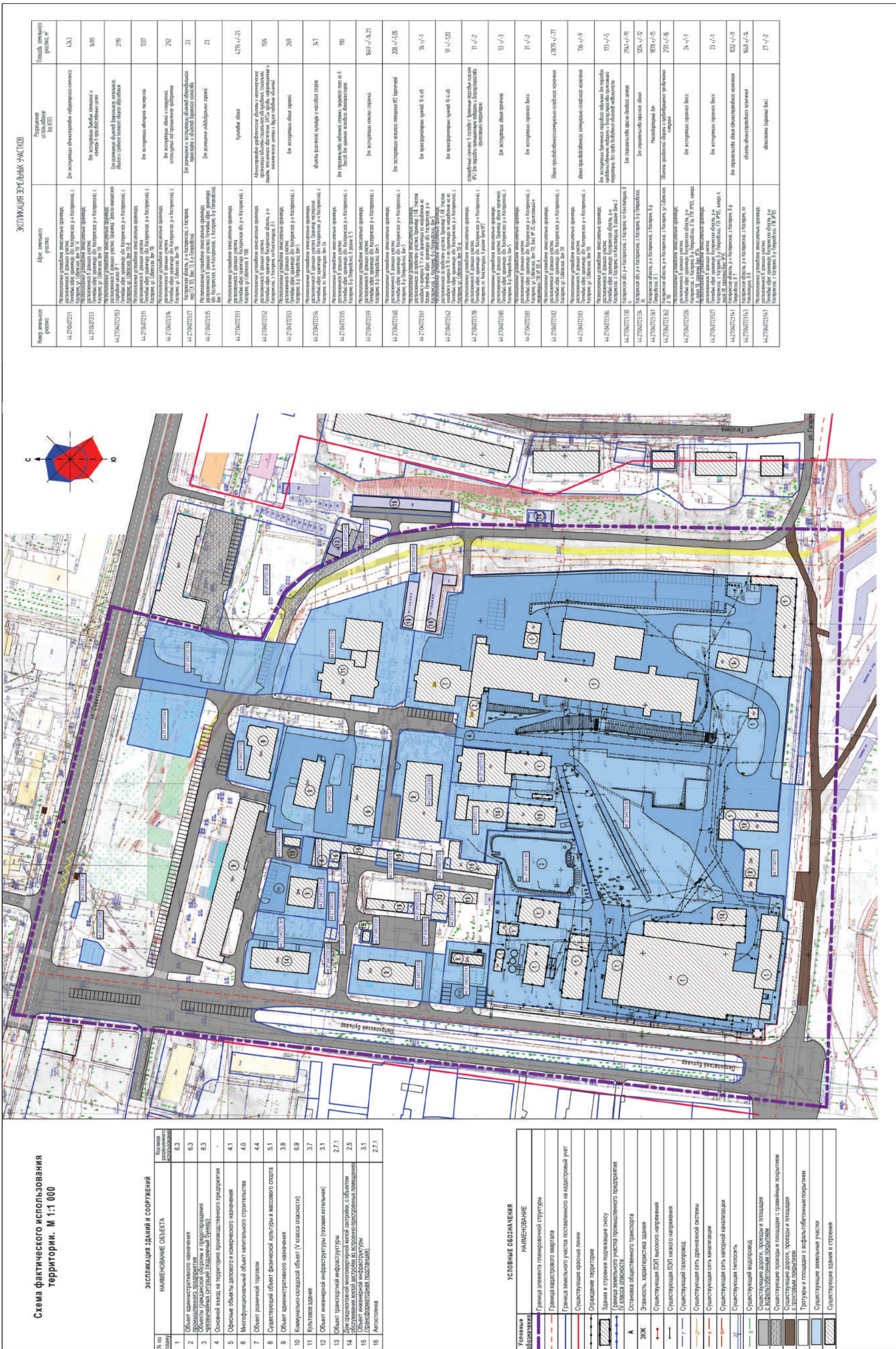


Схема фактического использования территории. М 1:1 000

Экспликация зданий и сооружений

№ по зданиям	НАИМЕНОВАНИЕ ОБЪЕКТА	Код вида разрешенного использования
1	Объект административного назначения	6.3
2	Объект административного назначения	6.3
3	Объекты гаражных кооперативов и предоставления коммунальных услуг (подземный бункер)	8.3
4	Основной вход на территорию производственного предприятия	-
5	Объекты административного назначения	4.1
6	Многофункциональный объект капитального строительства	4.0
7	Объект розничной торговли	4.4
8	Существующий объект физической культуры и массового спорта	5.1
9	Объект административного назначения	3.8
10	Коммунально-оптовый объект (У класса опасности)	0.9
11	Культурное здание	3.7
12	Объект инженерной инфраструктуры (газовая котельная)	3.1
13	Объект транспортной инфраструктуры	2.1.1
14	Инженерная инфраструктура (линейная инфраструктура)	2.5
15	Объект инженерной инфраструктуры (ЛЭП)	3.1
16	Автостоянка	2.1.1

УСЛОВНЫЕ ОБОЗНАЧЕНИЯ

Условные обозначения	НАИМЕНОВАНИЕ
—	Граница элемента планировочной структуры
—	Граница кадастрового квартала
—	Граница земельного участка поставленного на кадастровый учет
—	Существующие красные линии
—	Ограждение территории
▨	Здания и строения подлежащие сносу
▨	Граница земельного участка промышленного предприятия (У класса опасности)
A	Остановка общественного транспорта
ЖЖ	Элементы заграждения здания
→	Существующие ЛЭП высокого напряжения
—	Существующие ЛЭП низкого напряжения
—	Существующий газопровод
—	Существующая сеть дренажной системы
—	Существующая сеть канализации
—	Существующая теплотрасса
—	Существующий водопровод
—	Существующие дорожки, проезды и площадки с дорожно-облагодотворительным покрытием
—	Существующие дорожки, проезды и площадки с плиточным покрытием
—	Тротуары и площадки с асфальтобетонным покрытием
—	Существующие земельные участки
—	Существующие здания и строения

№ по объектам	Адрес земельного участка	Назначение использования земельного участка	Площадь земельного участка, кв. м
44-270407231	Исключены из оборота земель населенных пунктов	Исключены из оборота земель населенных пунктов	4,33
44-270407232	Исключены из оборота земель населенных пунктов	Исключены из оборота земель населенных пунктов	4,99
44-270407233	Исключены из оборота земель населенных пунктов	Исключены из оборота земель населенных пунктов	2,79
44-270407234	Исключены из оборота земель населенных пунктов	Исключены из оборота земель населенных пунктов	4,37
44-270407235	Исключены из оборота земель населенных пунктов	Исключены из оборота земель населенных пунктов	2,92
44-270407236	Исключены из оборота земель населенных пунктов	Исключены из оборота земель населенных пунктов	2,3
44-270407237	Исключены из оборота земель населенных пунктов	Исключены из оборота земель населенных пунктов	2,3
44-270407238	Исключены из оборота земель населенных пунктов	Исключены из оборота земель населенных пунктов	4,76 / 2,3
44-270407239	Исключены из оборота земель населенных пунктов	Исключены из оборота земель населенных пунктов	10,6
44-270407240	Исключены из оборота земель населенных пунктов	Исключены из оборота земель населенных пунктов	2,69
44-270407241	Исключены из оборота земель населенных пунктов	Исключены из оборота земель населенных пунктов	3,7
44-270407242	Исключены из оборота земель населенных пунктов	Исключены из оборота земель населенных пунктов	1,8
44-270407243	Исключены из оборота земель населенных пунктов	Исключены из оборота земель населенных пунктов	8,59 / 4,21
44-270407244	Исключены из оборота земель населенных пунктов	Исключены из оборота земель населенных пунктов	20,4 / 5,08
44-270407245	Исключены из оборота земель населенных пунктов	Исключены из оборота земель населенных пунктов	8,6 / 1
44-270407246	Исключены из оборота земель населенных пунктов	Исключены из оборота земель населенных пунктов	9,1 / 10
44-270407247	Исключены из оборота земель населенных пунктов	Исключены из оборота земель населенных пунктов	31 / 2
44-270407248	Исключены из оборота земель населенных пунктов	Исключены из оборота земель населенных пунктов	51 / 3
44-270407249	Исключены из оборота земель населенных пунктов	Исключены из оборота земель населенных пунктов	31 / 2
44-270407250	Исключены из оборота земель населенных пунктов	Исключены из оборота земель населенных пунктов	4,079 / 7,7
44-270407251	Исключены из оборота земель населенных пунктов	Исключены из оборота земель населенных пунктов	7,8 / 9
44-270407252	Исключены из оборота земель населенных пунктов	Исключены из оборота земель населенных пунктов	10 / 5
44-270407253	Исключены из оборота земель населенных пунктов	Исключены из оборота земель населенных пунктов	2,84 / 4,5
44-270407254	Исключены из оборота земель населенных пунктов	Исключены из оборота земель населенных пунктов	10,4 / 2
44-270407255	Исключены из оборота земель населенных пунктов	Исключены из оборота земель населенных пунктов	10,8 / 4,5
44-270407256	Исключены из оборота земель населенных пунктов	Исключены из оборота земель населенных пунктов	2,01 / 4,6
44-270407257	Исключены из оборота земель населенных пунктов	Исключены из оборота земель населенных пунктов	2,4 / 4,1
44-270407258	Исключены из оборота земель населенных пунктов	Исключены из оборота земель населенных пунктов	2,1 / 4,1
44-270407259	Исключены из оборота земель населенных пунктов	Исключены из оборота земель населенных пунктов	10,2 / 4,1
44-270407260	Исключены из оборота земель населенных пунктов	Исключены из оборота земель населенных пунктов	6,68 / 4,4
44-270407261	Исключены из оборота земель населенных пунктов	Исключены из оборота земель населенных пунктов	2,1 / 2

состоится по адресу: **г. Кострома, ул. М. Новикова, д.4в «15» января 2018г. в 11-30ч.00 мин.**

С проектом межевого плана земельного участка можно ознакомиться по адресу: **г. Кострома, ул. М. Новикова, д.4в.**

Требования о проведении согласования местоположения границ на местности принимаются с 11 декабря 2017 г. по 29 декабря 2017 г., обоснованные возражения о местоположении границ земельных участков после ознакомления с проектом межевого плана принимаются с 11 декабря 2017 г. по 29 декабря 2017 г., по адресу: **г. Кострома, ул. М. Новикова, д.4в.**

Правообладатели с которыми требуется согласовать местоположение границы:
земельный участок с К№ 44:27:040306:146, расположенный по адресу: г. Кострома, ул. Ново-Полянская, ГК №256, бокс №23;
земельный участок с К№ 44:27:040306:144, расположенный по адресу: г. Кострома, ул. Ново-Полянская, ГК №256, бокс №21;
земельный участок с К№ 44:27:040306:9, расположенный по адресу: г. Кострома, ул. Ленина, 61;

При проведении согласования местоположения границ при себе необходимо иметь документ, удостоверяющий личность, а также документы о правах на земельный участок (часть 12 статьи 39, часть 2 статьи 40 Федерального закона от 24.07.2007г. №221-ФЗ «О кадастровой деятельности»).

ИЗВЕЩЕНИЕ О ПРОВЕДЕНИИ СОБРАНИЯ О СОГЛАСОВАНИИ МЕСТОПОЛОЖЕНИЯ ГРАНИЦЫ ЗЕМЕЛЬНОГО УЧАСТКА

Кадастровым инженером Кижиквиной О.В., № регистрации в государственном реестре лиц, осуществляющих кадастровую деятельность 2242, тел.45-33-81, г.Кострома, ул. М. Новикова,4вE-mail: kadastr44@mail.ru в отношении земельного участка расположенного по адресу: **г. Кострома, ш. Вологодское, СТ «Мир», участок №84 с К№ 44:27:050220:84** выполняются кадастровые работы по уточнению местоположения границы и площади земельного участка;

Заказчиком кадастровых работ является Калинин Владимир Александрович (тел 8915-907-38-82, адрес проживания: г. Кострома, ул. 8 Марта, д.54, кв.101)

в отношении земельного участка расположенного по адресу: **г. Кострома, ш. Вологодское, СТ «Мир», участок №75 с К№ 44:27:050220:75** выполняются кадастровые работы по уточнению местоположения границы и площади земельного участка.

Заказчиком кадастровых работ является Боровицкая Татьяна Витальевна (тел 51-46-47, адрес проживания: г. Кострома, ул. Калиновская, д.12, кв.18)

Собрание заинтересованных лиц по поводу согласования местоположения границы состоится по адресу: **г. Кострома, ул. М. Новикова, д.4в «16» января 2018г. в 10-00ч.00 мин.**

С проектом межевого плана земельного участка можно ознакомиться по адресу: **г. Кострома, ул. М. Новикова, д.4в.**

Требования о проведении согласования местоположения границ на местности принимаются с 11 декабря 2017 г. по 29 декабря 2017 г., обоснованные возражения о местоположении границ земельных участков после ознакомления с проектом межевого плана принимаются с 11 декабря 2017 г. по 29 декабря 2017 г., по адресу: **г. Кострома, ул. М. Новикова, д.4в.**

Правообладатели с которыми требуется согласовать местоположение границы:
земельный участок по адресу: г. Кострома, ш. Вологодское, СТ «Мир», участок №83 с К№ 44:27:050220:83;

При проведении согласования местоположения границ при себе необходимо иметь документ, удостоверяющий личность, а также документы о правах на земельный участок (часть 12 статьи 39, часть 2 статьи 40 Федерального закона от 24.07.2007г. №221-ФЗ «О кадастровой деятельности»).

ИЗВЕЩЕНИЕ О ПРОВЕДЕНИИ СОБРАНИЯ О СОГЛАСОВАНИИ МЕСТОПОЛОЖЕНИЯ ГРАНИЦЫ ЗЕМЕЛЬНОГО УЧАСТКА

Кадастровым инженером Соколовой В.П., № регистрации в государственном реестре лиц, осуществляющих кадастровую деятельность 32159, тел.45-33-81 г. Кострома, ул. М. Новикова,4в,E-mail: kadastr44@mail.ru в отношении земельного участка расположенного по адресу: **г. Кострома, ш. Кинешемское 7-й км., НСТ «Васильевский» участок № 29 с К№ 44:27:070417:29** выполняются кадастровые работы по уточнению местоположения границы и площади земельного участка.

Заказчиком кадастровых работ является Макеенко Ирина Михайловна (тел 34-40-41, адрес проживания: г. Кострома, ул. Сутырина, д.14, кв.42)

Собрание заинтересованных лиц по поводу согласования местоположения границы состоится по адресу: **г. Кострома, ул. М. Новикова, д.4в «16» января 2018г. в 11-00ч.00 мин.**

С проектом межевого плана земельного участка можно ознакомиться по адресу: **г. Кострома, ул. М. Новикова, д.4в.**

Требования о проведении согласования местоположения границ на местности принимаются с 11 декабря 2017 г. по 29 декабря 2017 г., обоснованные возражения о местоположении границ земельных участков после ознакомления с проектом межевого плана принимаются с 11 декабря 2017 г. по 29 декабря 2017 г., по адресу: **г. Кострома, ул. М. Новикова, д.4в.**

Правообладатели с которыми требуется согласовать местоположение границы:
земельный участок по адресу: г. Кострома, ш. Кинешемское, НСТ «Васильевский» участок № 27 с К№ 44:27:070417:27;
земельный участок по адресу: г. Кострома, ш. Кинешемское, НСТ «Васильевский» участок № 31 с К№ 44:27:070417:31;
земельный участок по адресу: г. Кострома, ш. Кинешемское, НСТ «Васильевский» с К№ 44:27:070417:78 земли общего пользования;

При проведении согласования местоположения границ при себе необходимо иметь документ, удостоверяющий личность, а также документы о правах на земельный участок (часть 12 статьи 39, часть 2 статьи 40 Федерального закона от 24.07.2007г. №221-ФЗ «О кадастровой деятельности»).

ИЗВЕЩЕНИЕ О ПРОВЕДЕНИИ СОБРАНИЯ О СОГЛАСОВАНИИ МЕСТОПОЛОЖЕНИЯ ГРАНИЦЫ ЗЕМЕЛЬНОГО УЧАСТКА

Кадастровым инженером Соколовой В.П., № регистрации в государственном реестре лиц, осуществляющих кадастровую деятельность 32159, тел.45-33-81 г. Кострома, ул. М.

Новикова,4в,E-mail: kadastr44@mail.ru в отношении земельного участка расположенного по адресу: **г. Кострома, п. Козелино, СНТ «Полиграфист» участок № 27 с К№ 44:27:090213:27** выполняются кадастровые работы по уточнению местоположения границы и площади земельного участка.

Заказчиком кадастровых работ является Шабарова Ирина Сергеевна (тел 8910-924-6242, адрес проживания: г. Кострома, ул. Беленогова, 30, кв.18)

Собрание заинтересованных лиц по поводу согласования местоположения границы состоится по адресу: **г. Кострома, ул. М. Новикова, д.4в «15» января 2018г. в 10-00ч.00 мин.**

С проектом межевого плана земельного участка можно ознакомиться по адресу: **г. Кострома, ул. М. Новикова, д.4в.**

Требования о проведении согласования местоположения границ на местности принимаются с 11 декабря 2017 г. по 29 декабря 2017 г., обоснованные возражения о местоположении границ земельных участков после ознакомления с проектом межевого плана принимаются с 11 декабря 2017 г. по 29 декабря 2017 г., по адресу: **г. Кострома, ул. М. Новикова, д.4в.**

Правообладатели с которыми требуется согласовать местоположение границы:
земельный участок с К№ 44:27:090213:28, расположенный по адресу: г. Кострома, п. Козелино, СНТ «Полиграфист» участок 28;
земельный участок с К№ 44:27:090213:38, расположенный по адресу: г. Кострома, п. Козелино, СНТ «Полиграфист» участок 38;
земельный участок с К№ 44:27:090213:110, расположенный по адресу: г. Кострома, п. Козелино, СНТ «Полиграфист» земли общего пользования;

При проведении согласования местоположения границ при себе необходимо иметь документ, удостоверяющий личность, а также документы о правах на земельный участок (часть 12 статьи 39, часть 2 статьи 40 Федерального закона от 24.07.2007г. №221-ФЗ «О кадастровой деятельности»).

**Утверждено распоряжением начальника
Управления имущественных и земельных отношений
Администрации города Костромы
от «06» декабря 2017 года № 2134-р**

ИЗВЕЩЕНИЕ

о проведении аукциона на право заключения договора аренды земельного участка, расположенного по адресу: Российская Федерация, Костромская область, город Кострома, улица Базовая, 15в, находящегося в муниципальной собственности города Костромы

Настоящее извещение, вносимые в него изменения, извещение об отказе от проведения аукциона размещаются на официальном сайте торгов в сети «Интернет» по адресу: www.torgi.gov.ru (далее – официальный сайт торгов) и опубликовываются в информационно-правовом бюллетене «Официальный вестник города Костромы».

УПРАВЛЕНИЕ ИМУЩЕСТВЕННЫХ И ЗЕМЕЛЬНЫХ ОТНОШЕНИЙ АДМИНИСТРАЦИИ ГОРОДА КОСТРОМЫ объявляет о проведении 17 января 2018 года с 16 часов 00 минут по московскому времени по адресу: город Кострома, площадь Конституции, 2 (кабинет 303), аукциона на право заключения договора аренды земельного участка, расположенного по адресу: Российская Федерация, Костромская область, город Кострома, улица Базовая, 15в, находящегося в муниципальной собственности города Костромы.

1. Организатор аукциона: Управление имущественных и земельных отношений Администрации города Костромы; место нахождения: 156005, Костромская область, город Кострома, площадь Конституции, 2; телефон (4942) 42-68-41, 42-66-71; e-mail: uizo@gradkostroma.ru.

2. Аукцион проводится в соответствии со статьями 39.11, 39.12 Земельного кодекса Российской Федерации, на основании постановления Администрации города Костромы от 25 октября 2017 года № 2832 «О проведении аукциона на право заключения договора аренды земельного участка, расположенного по адресу: Российская Федерация, Костромская область, город Кострома, улица Базовая, 15в, находящегося в муниципальной собственности города Костромы».

3. Аукцион является открытым по составу участников.
4. Характеристика предмета аукциона
- **адрес (местоположение):** Российская Федерация, Костромская область, город Кострома, улица Базовая, 15в;

- **площадь:** 5916 квадратных метров;
- **кадастровый номер:** 44:27:060101:513;
- **категория земель:** земли населенных пунктов;
- **разрешенное использование:** промышленные и коммунально-складские предприятия IV класса опасности, автостоянки для хранения всех видов транспорта, включая ведомственный и грузовой;

- **обременения и ограничения:** особые условия использования земельного участка и режим хозяйственной деятельности в охранных зонах инженерных коммуникаций; в соответствии с Генеральным планом города Костромы часть земельного участка расположена в зоне подтопления и территории с глубиной залегания грунтовых вод до 2-х метров;

- **срок аренды земельного участка:** 9 лет;
- **параметры разрешенного строительства:** промышленные и коммунально-складские предприятия IV класса опасности размеры земельных участков: минимальный отступ от границ земельного участка - 3 м; максимальный процент застройки - 60 процентов; иные показатели: размер санитарно-защитной зоны - 100 м;

автостоянки для хранения всех видов транспорта, включая ведомственный и грузовой: минимальный отступ от границ земельного участка - 3 м; предельное количество этажей - 5; максимальный процент застройки - 50 процентов;

- **технические условия и информация о плате за подключение:** электроснабжение от филиала ПАО «МРСК Центра» - «Костромаэнерго» от 15 сентября 2017 года № МР1-КМ/5-3/5871/1; водоснабжение от МУП г. Костромы «Костромагорводоканал» от 7 сентября 2017 года № 2/5321, водоотведение от МУП г. Костромы «Костромагорводоканал» от 7 сентября 2017 года № 2/5322; к сетям газораспределения от АО «Газпром газораспределение Кострома» от 7 сентября 2017 года № 000019769; ливневая канализация от МКУ г. Костромы «Дорожное хозяйство» 29 сентября 2017 года № 557 А; тепловые сети от ПАО «ТГК-2» от 8 сентября 2017 года № Ту 1701-0008-17, от МУП г. Костромы «Городские сети» от 5 сентября 2017 года № 3400.

- **начальный размер ежегодной арендной платы:** 991 000 (Девятьсот девяносто одна тысяча) рублей;

- **шаг аукциона:** 29 000,00 (Двадцать девять тысяч) рублей;

- **размер задатка:** 247 000 (Двести сорок семь тысяч) рублей.

5. Критерий определения победителя аукциона: наибольший размер ежегодной арендной платы за земельный участок.

6. Организатор аукциона вправе отказаться от проведения аукциона в случае выявления обстоятельств, предусмотренных пунктом 8 статьи 39.11 Земельного кодекса Российской Федерации. Извещение об отказе от проведения аукциона размещается на официальном сайте торгов в течение трех дней со дня принятия данного решения. В течение трех дней с даты принятия решения об отказе в проведении аукциона организатор аукциона обязан известить участников аукциона об отказе в проведении аукциона и возратить его участникам внесенные задатки.

7. Порядок внесения и возврата задатков:

Задаток вносится до подачи заявки по следующим реквизитам:

Получатель: Управление финансов Администрации города Костромы (Управление имущественных и земельных отношений Администрации города Костромы л/с 966010018); ИНН 4401006568, КПП 440101001; расчётный счёт 40302810334695000007; банк получателя: Отделение Кострома г. Кострома, БИК 043469001; назначение платежа: «задаток за участие в аукционе по земельному участку по адресу: _____». В назначении платежа должен быть указан адрес земельного участка.

Задаток должен поступить на лицевой счет организатора аукциона не позднее 16 ноября 2018 года. Документом, подтверждающим поступление задатка, является выписка из лицевого счета организатора аукциона.

Задаток засчитывается в счет оплаты ежегодной арендной платы за земельный участок в случаях, если:

- задаток внесен лицом, признанным победителем аукциона,

- задаток внесен лицом, признанным единственным участником аукциона, с которым договор аренды заключается в соответствии с пунктами 13, 14 статьи 39.12 Земельного кодекса Российской Федерации,

- задаток внесен лицом, признанным участником аукциона, и данное лицо является единственным принявшим участие в аукционе участником, с которым договор аренды заключается в соответствии с пунктом 20 статьи 39.12 Земельного кодекса Российской Федерации.

Задатки, внесенные этими лицами, не заключившими в установленном порядке договоры аренды земельных участков вследствие уклонения от заключения указанных договоров, не возвращаются.

Организатор аукциона обязан возратить внесенный претендентом задаток:

- в течение 3 (трех) рабочих дней со дня оформления протокола приема заявок на участие в аукционе в случае, если претендент не допущен к участию в аукционе;

- в течение 3 (трех) рабочих дней со дня подписания протокола о результатах аукциона лицам, участвовавшим в аукционе, но не победившим в нем;

- в течение 3 (трех) рабочих дней со дня регистрации отзыва заявки в журнале приема заявок в случае отзыва претендентом заявки на участие в аукционе до признания его участником аукциона.

8. Порядок приема заявок.

Для участия в аукционе претендент представляет организатору аукциона (лично или через своего представителя) заявку на участие в аукционе по форме, приведенной в приложении 1, начиная с 8 декабря 2017 года в рабочие дни с 09 часов 00 минут до 13 часов 00 минут и с 14 часов 00 минут до 17 часов 00 минут по московскому времени, по адресу: 156005, город Кострома, площадь Конституции, 2, Управление имущественных и земельных отношений Администрации города Костромы, кабинет 419. Прием заявок на участие в аукционе прекращается 15 января 2018 года в 17 часов 00 минут по московскому времени.

Заявка составляется в 2 экземплярах, один из которых остается у организатора аукциона, другой - у претендента. К заявке на участие прилагаются следующие документы:

- копии документов, удостоверяющих личность заявителя;

- платежный документ с отметкой банка об исполнении, подтверждающий внесение задатка.

Один претендент имеет право подать только одну заявку на участие в аукционе.

9. Порядок и срок отзыва заявок.

Претендент имеет право отозвать принятую организатором аукциона заявку до окончания срока приема заявок, уведомив об этом в письменной форме организатора аукциона.

10. Порядок определения участников.

Заявки на участие в аукционе рассматриваются организатором аукциона с участием членов аукционной комиссии 17 января 2018 года с 16 часов 00 минут по московскому времени в месте нахождения организатора аукциона (кабинет 303). На основании результатов рассмотрения заявок на участие в аукционе организатором аукциона в присутствии членов аукционной комиссии принимается одно из следующих решений:

- о допуске к участию в аукционе заявителя и о признании заявителя участником аукциона;

- об отказе заявителю в допуске к участию в аукционе,

которые оформляются протоколом рассмотрения заявок на участие в аукционе. Протокол должен содержать сведения о заявителях, допущенных к участию в аукционе и признанных участниками аукциона, датах подачи заявок, внесенных задатках, а также сведения о заявителях, не допущенных к участию в аукционе, с указанием причин отказа в допуске к участию в нем.

Заявитель не допускается к участию в аукционе в следующих случаях:

- непредставление необходимых для участия в аукционе документов или представление недостоверных сведений;

- непоступление задатка на дату рассмотрения заявок на участие в аукционе;

- подача заявки на участие в аукционе лицом, которое в соответствии с Земельным кодексом, федеральными законами и настоящим извещением не имеет права быть участником конкретного аукциона, покупателем земельного участка;

- наличие сведений о заявителе, об учредителях (участниках), о членах коллегиальных исполнительных органов заявителя, лицах, исполняющих функции единоличного исполнительного органа заявителя, являющегося юридическим лицом, в реестре недобросовестных участников аукциона.

Заявителям, признанным участниками аукциона, и заявителям, не допущенным к участию в аукционе, организатор аукциона направляет или вручает под расписку уведомление о принятых в отношении них решениях не позднее дня, следующего после дня подписания протокола рассмотрения заявок на участие в аукционе.

Протокол рассмотрения заявок на участие в аукционе подписывается организатором аукциона не позднее чем в течение одного дня со дня их рассмотрения и размещается на официальном сайте не позднее, чем на следующий день после дня подписания протокола одновременно с протоколом о результатах аукциона.

Заявитель, признанный участником аукциона, становится участником аукциона с даты подписания организатором аукциона протокола рассмотрения заявок.

11. Порядок проведения аукциона и определения победителя.

Аукцион проводится организатором аукциона в присутствии членов аукционной комиссии и участников аукциона (их представителей) 17 января 2018 года с 16 часов 00 минут по московскому времени в месте нахождения организатора аукциона (кабинет 303). В аукционе могут участвовать только претенденты, признанные участниками аукциона.

Аукцион ведет аукционист.

Организатор аукциона непосредственно перед началом проведения аукциона регистрирует явившихся на аукцион участников аукциона (их представителей). В случае проведения аукциона по нескольким лотам организатор аукциона перед началом аукциона в отношении каждого лота регистрирует явившихся на аукцион участников аукциона, подавших заявки в отношении такого лота (их представителей). При регистрации участникам аукциона (их представителям) выдаются пронумерованные билеты (далее - билеты);

Аукцион проводится в следующем порядке:

а) аукцион ведет аукционист;

б) аукцион начинается с оглашения аукционистом наименования земельного участка, его основных характеристик и начального размера ежегодной арендной платы, «шага аукциона» и порядка проведения аукциона.

в) участникам аукциона выдаются пронумерованные билеты, которые они поднимают после оглашения аукционистом начального размера ежегодной арендной платы и каждого очередного размера ежегодной арендной платы в случае, если готовы заключить договор аренды в соответствии с этим размером ежегодной арендной платы;

г) каждый последующий размер ежегодной арендной платы аукционист назначает путем увеличения текущего размера ежегодной арендной платы на «шаг аукциона». После объявления очередного размера ежегодной арендной платы аукционист называет номер билета участника аукциона, который первым поднял билет, и указывает на этого участника аукциона. Затем аукционист объявляет следующий размер ежегодной арендной платы в соответствии с «шагом аукциона»;

д) при отсутствии участников аукциона, готовых заключить договор аренды в соответствии с названным аукционистом размером ежегодной арендной платы, аукционист повторяет этот размер ежегодной арендной платы 3 раза.

Если после трехкратного объявления очередного размера ежегодной арендной платы ни один из участников аукциона не поднял билет, аукцион завершается. Победителем аукциона признается тот участник аукциона, номер билета которого был назван аукционистом последним;

е) по завершении аукциона аукционист объявляет о продаже права на заключение договора аренды земельного участка, называет размер ежегодной арендной платы и номер билета победителя аукциона.

Результаты аукциона оформляются протоколом, который составляет организатор аукциона. Протокол о результатах аукциона составляется в двух экземплярах, один из которых передается победителю аукциона, а второй остается у организатора аукциона. В протоколе указываются:

- сведения о месте, дате и времени проведения аукциона;

- предмет аукциона, в том числе сведения о местоположении и площади земельного участка;

- сведения об участниках аукциона, о начальной цене предмета аукциона, последнем и предпоследнем предложениях о цене предмета аукциона;

- наименование и место нахождения (для юридического лица), фамилия, имя и (при наличии) отчество, место жительства (для гражданина) победителя аукциона и иного участника аукциона, который сделал предпоследнее предложение о цене предмета аукциона;

- сведения о последнем предложении о цене предмета аукциона (размер ежегодной арендной платы).

Протокол о результатах аукциона размещается на официальном сайте торгов в течение одного рабочего дня со дня подписания данного протокола.

12. Порядок заключения договора аренды земельного участка (Приложение 2).

В случае, если аукцион признан состоявшимся и только один заявитель признан участником аукциона, если по окончании срока подачи заявок на участие в аукционе подана только одна заявка на участие в аукционе и заявитель, подавший указанную заявку, соответствуют всем требованиям и указанным в извещении о проведении аукциона условиям аукциона, Управление имущественных и земельных отношений Администрации города Костромы в течение десяти дней со дня подписания протокола рассмотрения заявок на участие в аукционе направляет заявителю три экземпляра подписанного проекта договора аренды земельного участка. При этом договор аренды земельного участка заключается по начальной цене предмета аукциона.

В десятидневный срок со дня составления протокола о результатах аукциона Управление имущественных и земельных отношений Администрации города Костромы направляет победителю аукциона или единственному принявшему участие в аукционе его участнику три экземпляра подписанного проекта договора аренды. При этом размер ежегодной арендной платы по договору аренды земельного участка определяется в размере, предложенной победителем аукциона, или в случае заключения указанного договора с единственным принявшим участие в аукционе его участником устанавливается в размере, равном начальной цене предмета аукциона. Не допускается заключение указанного договора ранее, чем через десять дней со дня размещения информации о результатах аукциона на официальном сайте.

Если договор аренды земельного участка в течение тридцати дней со дня направления победителю аукциона проекта указанного договора не был им подписан и представлен в Управление имущественных и земельных отношений Администрации города Костромы, Управление предлагает заключить указанный договор иному участнику аукциона, который сделал предпоследнее предложение о цене предмета аукциона, по цене, предложенной победителем аукциона.

13. Аукцион признается не состоявшимся в случаях, если:

- на основании результатов рассмотрения заявок на участие в аукционе принято решение об отказе в допуске к участию в аукционе всех заявителей или о допуске к участию в аукционе и признании участником аукциона только одного заявителя,

- по окончании срока подачи заявок на участие в аукционе подана только одна заявка на участие в аукционе или не подано ни одной заявки на участие в аукционе,

- в аукционе участвовал только один участник,

- при проведении аукциона не присутствовал ни один из участников аукциона,

- после трехкратного объявления предложения о начальной цене предмета аукциона не поступило ни одного предложения о цене предмета аукциона, которое предусматривало бы более высокую цену предмета аукциона.

14. Осмотр земельного участка осуществляется претендентами самостоятельно по месту нахождения участка.

15. Ознакомиться с извещением о проведении аукциона на право заключения договора аренды земельного участка, находящегося в муниципальной собственности города Костромы, включая проект договора аренды земельного участка, техническими условиями подключения объекта к сетям инженерно-технического обеспечения, предусматривающих

предельную свободную мощность существующих сетей, максимальную нагрузку и сроки подключения объекта капитального строительства к сетям инженерно-технического обеспечения, о сроке действия технических условий, о плате за подключение возможно по месту приема заявок в течение срока приема заявок, на официальном сайте Российской Федерации в информационно-телекоммуникационной сети «Интернет» для размещения информации о проведении торгов, определенном Правительством Российской Федерации (<http://torgi.gov.ru>), и на официальном сайте Администрации города Костромы (<http://www.gradkostroma.ru>).

Приложение 1

**В Управление имущественных и земельных отношений
Администрации города Костромы (организатору аукциона)**

ЗАЯВКА НА УЧАСТИЕ В АУКЦИОНЕ

на право заключения договора аренды земельного участка по адресу:

назначенном на _____,
(дата аукциона)

1. _____

(полностью фамилия, имя, отчество физического лица – претендента, наименование юридического лица – претендента)

2. Паспорт _____ выдан _____
(серия, номер) (дата выдачи) кем выдан)

(код подразделения)

3. _____
(ИНН) (ОГРН, ОГРНИП)

4. _____

(адрес регистрации по месту жительства физического лица – претендента)

5. Почтовый адрес: _____

6. Телефон _____

7. Ознакомившись с извещением о проведении аукциона на право заключения договора аренды земельного участка, находящегося в муниципальной собственности города Костромы, размещенном на официальном сайте торгов в сети «Интернет» по адресу: www.torgi.gov.ru, включая проект договора аренды земельного участка, техническими условиями подключения (технологического присоединения) такого объекта к сетям инженерно-технического обеспечения и об информации о плате за подключение (технологическое присоединение), выражаю намерение участвовать в аукционе на право заключения договора аренды земельного участка, имеющего местоположение: _____.

8. Обязуюсь соблюдать условия, указанные в извещении.

9. В случае признания победителем аукциона обязуюсь заключить договор аренды земельного участка в установленный срок.

10. Банковские реквизиты для возврата задатка:

Банк _____

Расчётный счёт _____

Корреспондентский счёт _____

БИК _____

Лицевой счёт _____

Ф. И. О. (наименование) получателя _____

11. С целью организации и проведения аукциона на право заключения договора аренды земельного участка в соответствии с Федеральным законом от 27.07.2006 № 152-ФЗ «О персональных данных» настоящей заявкой даю Управлению имущественных и земельных отношений Администрации города Костромы согласие на осуществление всех действий с моими персональными данными, включая: обработку, распространение, использование, блокирование, уничтожение, обезличивание моих персональных данных, включающих: фамилию, имя, отчество, год, месяц, дату и место рождения, адрес регистрации по месту жительства, серию и номер документа, удостоверяющего личность, дату его выдачи, орган, его выдавший, индивидуальный номер налогоплательщика и дату его присвоения, основной государственный регистрационный номер индивидуального предпринимателя (в случае его присвоения) и дату его присвоения. Срок хранения моих персональных данных не ограничен. Настоящее согласие действует бессрочно.

(подпись)

(фамилия, имя, отчество)

Заявка принята организатором аукциона «__» _____ 20__ года в __ часов __ минут регистрационный № _____

Уполномоченное организатором аукциона лицо,
принявшее заявку:

(подпись)

(фамилия, имя, отчество)

Приложение 2

ДОГОВОР АРЕНДЫ ЗЕМЕЛЬНОГО УЧАСТКА № _____

город Кострома

«__» _____ 2017 года

Управление имущественных и земельных отношений Администрации города Костромы, в лице _____, действующего на основании Положения об Управлении, утвержденного постановлением Администрации города Костромы от 23 марта 2015 года № 604 и кадрового распоряжения Администрации города Костромы от _____, именуемое в дальнейшем «Арендодатель», с одной стороны, и _____, в лице _____, действующего на основании _____, именуемое в дальнейшем «Арендатор», совместно именуемые «Стороны», в соответствии со статьями 39.1, 39.6, 39.7, 39.8, 39.12 Земельного кодекса Российской Федерации, заключили настоящий договор (далее – Договор) о нижеследующем:

1. Предмет договора

1.1. Арендодатель обязуется предоставить Арендатору в аренду для строительства земельный участок из земель населенных пунктов с кадастровым номером _____, расположенный по адресу: Российская Федерация, Костромская область, город Кострома, _____ (далее – Участок), вид разрешенного использования: _____, в границах, указанных в сведениях Единого государственного реестра недвижимости, общей площадью _____ квадратных метра (ов).

1.2. Участок имеет следующие ограничения (обременения):

-
-
-

2. Срок Договора

2.1. Договор заключен сроком на _____ лет с даты его подписания Сторонами. Датой подписания является дата, указанная в преамбуле настоящего Договора.

2.2. Договор, заключенный на срок один год и более, вступает в силу с даты его государственной регистрации в Управлении Федеральной службы государственной регистрации, кадастра и картографии по Костромской области.

3. Размер и условия внесения арендной платы

3.1. Размер арендной платы:

Арендная плата за год: _____ рублей.

Арендная плата за квартал: _____ рублей.

3.2. Арендная плата по Договору вносится Арендатором ежеквартально равными долями до 15-го числа второго месяца отчетного (текущего) квартала путем перечисления на расчетный счет Управления Федерального казначейства по Костромской области (Управление имущественных и земельных отношений Администрации города Костромы) ИНН 4401006568, КПП 440101001, р/с № 40101810700000010006 в «Отделение Кострома» г. Кострома, БИК 043469001, ОКТМО 34701000, КБК 96611105024040000120, «За аренду земельного участка имеющего местоположение: _____, договор № _____».

3.3. Размер арендной платы устанавливается на основании протокола о результатах торгов. В сумму первого платежа по Договору включается сумма задатка, уплаченная Покупателем по заявке.

3.4. В случае превышения платежа над начисленной суммой по арендной плате погашается задолженность по пеням за первый период (и последующий за ним), в котором образовалась задолженность. После погашения пеней, штрафов и всей суммы задолженности по арендной плате, оставшаяся сумма считается авансовым внесением арендной платы за ближайший оплачиваемый период.

3.5. Взаиморасчеты сторон по настоящему Договору фиксируются актом сверки, который составляется Арендодателем. В течение пяти рабочих дней со дня получения акта сверки, Арендатор обязан подписать его или представить мотивированный отказ.

Если в течение указанного срока Арендатор не подписывает акт сверки и не представляет мотивированный отказ от его подписания, акт сверки считается подписанным Арендатором.

4. Права и обязанности Сторон

4.1. Арендодатель имеет право:

4.1.1. На односторонний отказ от исполнения Договора во внесудебном порядке, в случаях, предусмотренных пунктом 6.2. Договора;

4.1.2. На досрочное расторжение Договора в судебном порядке, в случаях, предусмотренных пунктом 6.4. Договора;

4.1.3. На беспрепятственный доступ на территорию арендуемого земельного участка с целью его осмотра на предмет соблюдения условий Договора.

4.1.4. На возмещение убытков, причиненных ухудшением качества Участка и экологической обстановки в результате хозяйственной деятельности Арендаторов, а также по иным основаниям, предусмотренным законодательством Российской Федерации.

4.2. Арендодатель обязан:

4.2.1. Выполнять в полном объеме все условия Договора.

4.2.2. Передавать Арендатору участок по акту приема – передачи.

4.2.3. Письменно и своевременно уведомить Арендатора об изменении номеров счетов для перечисления арендной платы, указанных в п. 3.2.

4.2.4. Письменно сообщить Арендатору не позднее, чем за 14 (четырнадцать) дней о необходимости освобождения Участка в связи с окончанием действия Договора, при досрочном расторжении Договора или одностороннем отказе от исполнения Договора.

4.2.5. Предоставлять расчет арендной платы Арендатору по его требованию.

4.3. Арендатор имеет право:

4.3.1. Использовать Участок на условиях, установленных Договором.

4.3.2. С согласия Арендодателя сдавать Участок в субаренду в пределах срока договора аренды, если договор аренды заключен сроком не более чем на пять лет. В связи с окончанием срока действия Договора, его досрочном расторжении, одностороннем отказе от исполнения Договора, договор субаренды Участка прекращает свое действие.

4.4. Арендатор обязан:

4.4.1. Выполнять в полном объеме все условия Договора.

4.4.2. Использовать Участок в соответствии с целевым назначением и разрешенным использованием.

4.4.3. Без получения счета и в соответствии с условиями договора уплачивать в размере и на условиях, установленных Договором, арендную плату.

4.4.4. Обеспечивать Арендодателю и его представителям органов государственного и муниципального земельного контроля доступ на Участок по их требованию и выполнять все предписания указанных должностных лиц, соответствующим службам доступ

для эксплуатации, ремонта и обслуживания линий коммуникаций.

4.4.5. Письменно сообщить Арендодателю не позднее, чем за 1 (один) месяц о предстоящем освобождении Участка в связи с окончанием срока действия Договора. Передача земельного участка по акту приема-передачи осуществляется Арендатором в день, следующий за днем прекращения действия Договора.

4.4.6. Не допускать действий, приводящих к ухудшению экологической обстановки на арендуемом земельном участке и прилегающих к нему территориях.

4.4.7. За свой счет выполнять работы по благоустройству территории, поддержанию ее в надлежащем санитарном состоянии в соответствии с законодательством Костромской области и нормативными правовыми актами местного самоуправления.

4.4.8. В 10-дневный срок направить Арендодателю письменное уведомление об изменении названия, юридического адреса, электронной почты, расчетного счета или прекращения деятельности предприятия, учреждения или организации в случае, если Арендатор – юридическое лицо; об изменении фамилии, имени, отчества, адреса места жительства, номера телефона, номера факса и электронной почты (если имеется) в случае, если Арендатор – физическое лицо.

4.4.9. Соблюдать санитарные, противопожарные нормы и требования, а так же действующие правила благоустройства и санитарного содержания.

4.4.10. В случае если Участок находится в зоне археологического слоя, соблюдать особые условия использования земельного участка и режим хозяйственной деятельности.

4.4.11. Уведомить Арендодателя о сдаче Участка в субаренду, в случае если договор аренды заключен сроком более чем на пять лет.

4.4.12. Возвратить Участок в надлежащем состоянии по окончании действия Договора, при досрочном расторжении, одностороннем отказе от исполнения Договора в день, следующий за днем прекращения Договора.

4.5. Арендодатель и Арендатор имеют иные права и несут иные обязанности, установленные законодательством Российской Федерации.

5. Ответственность Сторон

5.1. Ответственность за состояние Участка наступает у Арендатора с момента подписания Сторонами акта приема-передачи и прекращается с момента подписания акта о его передаче Арендодателю.

5.2. За нарушение условий Договора Стороны несут ответственность, предусмотренную законодательством Российской Федерации.

5.3. За нарушение срока внесения арендной платы по договору Арендатор выплачивает Арендодателю пени из расчета 1/150 ставки рефинансирования Центрального Банка РФ от размера невнесенной арендной платы за каждый календарный день просрочки. Пени начисляются со дня образования задолженности по арендной плате и перечисляются в порядке, установленном в пункте 3.2. Договора.

5.4. В случае если Арендатор в срок, установленный в пункте 4.4.12 Договора, не возвратил Участок, либо возвратил его несвоевременно, уплачивается штраф в размере месячной арендной платы, при этом действие договора не считается возобновленным на тех же условиях на неопределенный срок.

5.5. В случае невыполнения действий, указанных в пунктах 4.4.6, 4.4.8, 4.4.11 Договора, Арендатор уплачивает штраф в размере месячной арендной платы.

5.6. Ответственность Сторон за нарушение обязательств по Договору, вызванных действием обстоятельств непреодолимой силы, регулируется законодательством Российской Федерации.

6. Изменение, расторжение и прекращение Договора

6.1. Все изменения и (или) дополнения к Договору оформляются Сторонами в письменной форме.

6.2. Арендодатель имеет право на односторонний отказ от исполнения Договора, если такой Договор заключен на срок не более чем пять лет, в случаях:

6.2.1. при использовании земельного участка не в соответствии с его целевым назначением и разрешенным использованием, предусмотренным в пункте 1.1. Договора;

6.2.2. при существенном ухудшении состояния земельного участка;

6.2.3. при неоднократной (два и более раз) задержке внесения арендной платы, предусмотренной условиями Договора. Прекращение действия Договора не освобождает Арендатора от необходимости погашения задолженности по арендной плате и уплате пени;

6.2.4. при изъятии земельного участка для государственных или муниципальных нужд в соответствии с правилами, установленными действующим законодательством Российской Федерации;

6.2.5. при передаче Арендатором полученного по Договору в пользование Участка в субаренду, а также за передачу прав и обязанностей по Договору третьим лицам без согласия Арендодателя, если Договор заключен на срок менее чем пять лет, или без его уведомления, если Договор заключен на срок более чем пять лет;

6.2.6. при использовании земельного участка с иными существенными нарушениями условий Договора

6.3. В случае одностороннего отказа от исполнения Договора, Договор считается расторгнутым по истечении 14 (четырнадцати) дней с момента получения Арендатором уведомления об одностороннем отказе от исполнения Договора. Уведомление направляется Арендодателем заказным письмом с уведомлением и считается полученным в день его получения Арендатором либо в день извещения организацией почтовой связи об отсутствии Арендатора по всем адресам, указанным в Договоре. В этом случае заключение дополнительного соглашения о расторжении Договора не требуется.

Односторонний отказ от исполнения Договора возможен способом факсимильной связи, либо путем направления уведомления на электронную почту, если Арендатором в Договоре указаны соответствующие реквизиты.

6.4. Если иное не предусмотрено федеральным законодательством, досрочное расторжение Договора, заключенного на срок более чем пять лет по требованию Арендодателя возможно только на основании решения суда в случаях, предусмотренных пунктами 6.2.1 – 6.2.6 Договора. Условия об одностороннем отказе от исполнения Договора в данном случае не применяются.

6.5. Односторонний отказ от исполнения Договора, предусмотренный пунктом 6.2 Договора, допускается только в том случае, если Арендатор использует Участок в целях осуществления предпринимательской деятельности. В иных случаях допускается только досрочное расторжение Договора в порядке, предусмотренном пунктом 6.4 Договора.

6.6. При прекращении Договора, Арендатор обязан вернуть Арендодателю Участок в надлежащем состоянии. В случае если Арендатор уклонился от возвращения Участка, Участок считается возвращенным Арендодателю со дня составления Арендодателем акта об одностороннем возврате Участка.

7. Рассмотрение и урегулирование споров

7.1. Все споры между Сторонами, возникающие по Договору, разрешаются в соответствии с законодательством Российской Федерации в судах Костромской области по месту нахождения Арендодателя.

8. Особые условия договора

8.1. Настоящий Договор составлен в 3-х экземплярах, имеющих одинаковую юридическую силу, по одному для каждой из Сторон и один для Управления Федеральной службы государственной регистрации, кадастра и картографии по Костромской области.

8.2. Расходы по государственной регистрации Договора несет Арендатор.

9. Реквизиты Сторон

Арендодатель: Управление имущественных и земельных отношений Администрации города Костромы, 156005, город Кострома, площадь Конституции, дом 2, ИНН 4401006568, КПП 440101001, номер телефона: +7 (4942) 42-68-41.

Арендатор: _____

10. Подписи Сторон

Арендодатель:

Арендатор:

Управление имущественных и земельных отношений
Администрации города Костромы

**Утверждено распоряжением начальника
Управления имущественных и земельных отношений
Администрации города Костромы
от «06» декабря 2017 года № 2135-р**

ИЗВЕЩЕНИЕ

**о проведении аукциона на право заключения договора аренды
земельного участка, имеющего местоположение: Костромская область,
город Кострома, поселок Волжский, садоводческое товарищество
«Огонек-2», участок № 66, находящегося в муниципальной
собственности города Костромы**

Настоящее извещение, вносимые в него изменения, извещение об отказе от проведения аукциона размещаются на официальном сайте торгов в сети «Интернет» по адресу: www.torgi.gov.ru (далее – официальный сайт торгов) и опубликовываются в информационно-правовом бюллетене «Официальный вестник города Костромы».

УПРАВЛЕНИЕ ИМУЩЕСТВЕННЫХ И ЗЕМЕЛЬНЫХ ОТНОШЕНИЙ АДМИНИСТРАЦИИ ГОРОДА КОСТРОМЫ объявляет о проведении 17 января 2018 года с 16 часов 00 минут по московскому времени по адресу: город Кострома, площадь Конституции, 2 (кабинет 303), аукциона на право заключения договора аренды земельного участка, имеющего местоположение: Костромская область, город Кострома, поселок Волжский, садоводческое товарищество «Огонек-2», участок № 66, находящегося в муниципальной собственности города Костромы.

1. Организатор аукциона: Управление имущественных и земельных отношений Администрации города Костромы; место нахождения: 156005, Костромская область, город Кострома, площадь Конституции, 2; телефон (4942) 42-68-41, 42-66-71; e-mail: uizo@gradkostroma.ru.

2. Аукцион проводится в соответствии со статьями 39.11, 39.12 Земельного кодекса Российской Федерации, на основании постановления Администрации города Костромы от 19 августа 2016 года № 2386 «О проведении аукциона на право заключения договора аренды земельного участка, имеющего местоположение: Костромская область, город Кострома, поселок Волжский, садоводческое товарищество «Огонек-2», участок № 66, находящегося в муниципальной собственности города Костромы».

3. Участниками аукциона могут являться только граждане.

4. Характеристика предмета аукциона по лотам:

- **местоположение:** Костромская область, город Кострома, поселок Волжский, садоводческое товарищество «Огонек-2», участок № 66;

- **площадь:** 600 квадратных метров;

- **кадастровый номер:** 44:27:020504:66;

- **категория земель:** земли населенных пунктов;

- **разрешенное использование:** для садоводства;

- **обременения и ограничения:** не установлены;

- **срок аренды земельного участка:** 49 лет;

- **технические условия и информация о плате за подключение:** электроснабжение от филиала ПАО «МРСК Центра» - «Костромаэнерго» от 13.09.2016 № МРСК-КМ/7/5766/2; водоснабжение и водоотведение от МУП города Костромы «Костромагорводоканал» от 15.09.2016 № 2/5387; к сетям газораспределения от АО «Газпром газораспределение Кострома» от 22.09.2016 № АТ-15/2917; к тепловым сетям от МУП г. Костромы «Городские сети» от 09.06.2017 № 2299, от ПАО «ТГК-2» от 29.05.2017 № 1000-1701-04/3520; ливневая канализация от МКУ г. Костромы «Дорожное хозяйство» от 26.07.2017 № 1381.

- **начальный размер ежегодной арендной платы:** 6 000 (Шесть тысяч) рублей;

- **шаг аукциона:** 180 (Сто восемьдесят) рублей;

- **размер задатка:** 1 500 (Одна тысяча пятьсот) рублей.

5. Критерий определения победителя аукциона: наибольший размер ежегодной арендной платы за земельный участок.

6. Организатор аукциона вправе отказаться от проведения аукциона в случае выявления обстоятельств, предусмотренных пунктом 8 статьи 39.11 Земельного кодекса Российской Федерации. Извещение об отказе от проведения аукциона размещается на официальном сайте торгов в течение трех дней со дня принятия данного решения. В течение трех дней с даты принятия решения об отказе в проведении аукциона организатор аукциона обязан

известить участников аукциона об отказе в проведении аукциона и вернуть его участникам внесенные задатки.

7. Порядок внесения и возврата задатков:

Задаток вносится до подачи заявки по следующим реквизитам:

Получатель: Управление финансов Администрации города Костромы (Управление имущественных и земельных отношений Администрации города Костромы л/с 966010018); ИНН 4401006568, КПП 440101001; расчётный счёт 40302810334695000007; банк получателя: Отделение Кострома г. Кострома, БИК 043469001; назначение платежа: «задаток за участие в аукционе по земельному участку по адресу: _____». В назначении платежа должно быть указано местоположение земельного участка.

Задаток должен поступить на лицевой счет организатора аукциона не позднее 16 января 2018 года. Документом, подтверждающим поступление задатка, является выписка из лицевого счета организатора аукциона.

Задаток засчитывается в счет оплаты ежегодной арендной платы за земельный участок в случаях, если:

- задаток внесен лицом, признанным победителем аукциона,
- задаток внесен лицом, признанным единственным участником аукциона, с которым договор аренды заключается в соответствии с пунктами 13, 14 статьи 39.12 Земельного кодекса Российской Федерации,

- задаток внесен лицом, признанным участником аукциона, и данное лицо является единственным принявшим участие в аукционе участником, с которым договор аренды заключается в соответствии с пунктом 20 статьи 39.12 Земельного кодекса Российской Федерации.

Задатки, внесенные этими лицами, не заключившими в установленном порядке договоры аренды земельных участков вследствие уклонения от заключения указанных договоров, не возвращаются.

Организатор аукциона обязан вернуть внесенный претендентом задаток:

- в течение 3 (трех) рабочих дней со дня оформления протокола приема заявок на участие в аукционе в случае, если претендент не допущен к участию в аукционе;
- в течение 3 (трех) рабочих дней со дня подписания протокола о результатах аукциона лицам, участвовавшим в аукционе, но не победившим в нем;
- в течение 3 (трех) рабочих дней со дня регистрации отзыва заявки в журнале приема заявок в случае отзыва претендентом заявки на участие в аукционе до признания его участником аукциона.

8. Порядок приема заявок.

Для участия в аукционе претендент представляет организатору аукциона (лично или через своего представителя) заявку на участие в аукционе по форме, приведенной в приложении 1, начиная с 8 декабря 2017 года в рабочие дни с 09 часов 00 минут до 13 часов 00 минут и с 14 часов 00 минут до 17 часов 00 минут по московскому времени, по адресу: 156005, город Кострома, площадь Конституции, 2, Управление имущественных и земельных отношений Администрации города Костромы, кабинет 419. Прием заявок на участие в аукционах прекращается 15 января 2018 года в 17 часов 00 минут по московскому времени.

Заявка составляется в 2 экземплярах, один из которых остается у организатора аукциона, другой - у претендента. К заявке на участие прилагаются следующие документы:

- копии документов, удостоверяющих личность заявителя;
- платежный документ с отметкой банка об исполнении, подтверждающий внесение задатка.

9. Порядок и срок отзыва заявок.

Претендент имеет право отозвать принятую организатором аукциона заявку до дня окончания срока приема заявок, уведомив об этом в письменной форме организатора аукциона.

10. Порядок определения участников.

Заявки на участие в аукционе рассматриваются организатором аукциона с участием членов аукционной комиссии 17 января 2018 года с 16 часов 00 минут по московскому времени в месте нахождения организатора аукциона (кабинет 303). На основании результатов рассмотрения заявок на участие в аукционе организатором аукциона в присутствии членов аукционной комиссии принимается одно из следующих решений:

- о допуске к участию в аукционе заявителя и о признании заявителя участником аукциона;
- об отказе заявителю в допуске к участию в аукционе,

которые оформляются протоколом рассмотрения заявок на участие в аукционе. Протокол должен содержать сведения о заявителях, допущенных к участию в аукционе и признанных участниками аукциона, датах подачи заявок, внесенных задатках, а также сведения о заявителях, не допущенных к участию в аукционе, с указанием причин отказа в допуске к участию в нем.

Заявитель не допускается к участию в аукционе в следующих случаях:

- непредставление необходимых для участия в аукционе документов или представление недостоверных сведений;

- непоступление задатка на дату рассмотрения заявок на участие в аукционе;

- подача заявки на участие в аукционе лицом, которое в соответствии с Земельным кодексом, федеральными законами и настоящим извещением не имеет права быть участником конкретного аукциона, покупателем земельного участка;

- наличие сведений о заявителе, об учредителях (участниках), о членах коллегиальных исполнительных органов заявителя, лицах, исполняющих функции единоличного исполнительного органа заявителя, являющегося юридическим лицом, в реестре недобросовестных участников аукциона.

Заявителям, признанным участниками аукциона, и заявителям, не допущенным к участию в аукционе, организатор аукциона направляет или вручает под расписку уведомление о принятых в отношении них решениях не позднее дня, следующего после дня подписания протокола рассмотрения заявок на участие в аукционе.

Протокол рассмотрения заявок на участие в аукционе подписывается организатором аукциона не позднее чем в течение одного дня со дня их рассмотрения и размещается на официальном сайте не позднее, чем на следующий день после дня подписания протокола одновременно с протоколом о результатах аукциона.

Заявитель, признанный участником аукциона, становится участником аукциона с даты подписания организатором аукциона протокола рассмотрения заявок.

11. Порядок проведения аукциона и определения победителя.

Аукцион проводится организатором аукциона в присутствии членов аукционной комиссии и участников аукциона (их представителей) 17 января 2018 года с 16 часов 00 минут по московскому времени в месте нахождения организатора аукциона (кабинет 303). В аукционе могут участвовать только претенденты, признанные участниками аукциона.

Аукцион ведет аукционист.

Организатор аукциона непосредственно перед началом проведения аукциона регистрирует явившихся на аукцион участников аукциона (их представителей). В случае проведения аукциона по нескольким лотам организатор аукциона перед началом аукциона в отношении каждого лота регистрирует явившихся на аукцион участников аукциона, подавших заявки в отношении такого лота (их представителей). При регистрации участникам аукциона (их представителям) выдаются пронумерованные билеты (далее - билеты);

Аукцион проводится в следующем порядке:

а) аукцион ведет аукционист;

б) аукцион начинается с оглашения аукционистом наименования земельного участка, его основных характеристик и начального размера ежегодной арендной платы, «шага аукциона» и порядка проведения аукциона.

в) участникам аукциона выдаются пронумерованные билеты, которые они поднимают после оглашения аукционистом начального размера ежегодной арендной платы и каждого очередного размера ежегодной арендной платы в случае, если готовы заключить договор аренды в соответствии с этим размером ежегодной арендной платы;

г) каждый последующий размер ежегодной арендной платы аукционист назначает путем увеличения текущего размера ежегодной арендной платы на «шаг аукциона». После объявления очередного размера ежегодной арендной платы аукционист называет номер билета участника аукциона, который первым поднял билет, и указывает на этого участника аукциона. Затем аукционист объявляет следующий размер ежегодной арендной платы в соответствии с «шагом аукциона»;

д) при отсутствии участников аукциона, готовых заключить договор аренды в соответствии с названным аукционистом размером ежегодной арендной платы, аукционист повторяет этот размер ежегодной арендной платы 3 раза.

Если после трехкратного объявления очередного размера ежегодной арендной платы ни один из участников аукциона не поднял билет, аукцион завершается. Победителем аукциона признается тот участник аукциона, номер билета которого был назван аукционистом последним;

е) по завершении аукциона аукционист объявляет о продаже права на заключение договора аренды земельного участка, называет размер ежегодной арендной платы и номер билета победителя аукциона.

Результаты аукциона оформляются протоколом, который составляет организатор аукциона. Протокол о результатах аукциона составляется в двух экземплярах, один из которых передается победителю аукциона, а второй остается у организатора аукциона. В протоколе указываются:

- сведения о месте, дате и времени проведения аукциона;

- предмет аукциона, в том числе сведения о местоположении и площади земельного участка;

- сведения об участниках аукциона, о начальной цене предмета аукциона, последнем и предпоследнем предложениях о цене предмета аукциона;

- наименование и место нахождения (для юридического лица), фамилия, имя и (при наличии) отчество, место жительства (для гражданина) победителя аукциона и иного участника аукциона, который сделал предпоследнее предложение о цене предмета аукциона;

- сведения о последнем предложении о цене предмета аукциона (размер ежегодной арендной платы).

Протокол о результатах аукциона размещается на официальном сайте торгов в течение одного рабочего дня со дня подписания данного протокола.

12. Порядок заключения договора аренды земельного участка (Приложение 2).

В случае, если аукцион признан несостоявшимся и только один заявитель признан участником аукциона, если по окончании срока подачи заявок на участие в аукционе подана только одна заявка на участие в аукционе и заявитель, подавший указанную заявку, соответствуют всем требованиям и указанным в извещении о проведении аукциона условиям аукциона, Управление имущественных и земельных отношений Администрации города Костромы в течение десяти дней со дня подписания протокола рассмотрения заявок на участие в аукционе направляет заявителю три экземпляра подписанного проекта договора аренды земельного участка. При этом договор аренды земельного участка заключается по начальной цене предмета аукциона.

В десятидневный срок со дня составления протокола о результатах аукциона Управление имущественных и земельных отношений Администрации города Костромы направляет победителю аукциона или единственному принявшему участие в аукционе его участнику три экземпляра подписанного проекта договора аренды. При этом размер ежегодной арендной платы по договору аренды земельного участка определяется в размере, предложенной победителем аукциона, или в случае заключения указанного договора с единственным принявшим участие в аукционе его участником устанавливается в размере, равном начальной цене предмета аукциона. Не допускается заключение указанного договора ранее, чем через десять дней со дня размещения информации о результатах аукциона на официальном сайте.

Если договор аренды земельного участка в течение тридцати дней со дня направления победителю аукциона проекта указанного договора не был им подписан и представлен в Управление имущественных и земельных отношений Администрации города Костромы, Управление предлагает заключить указанный договор иному участнику аукциона, который сделал предпоследнее предложение о цене предмета аукциона, по цене, предложенной победителем аукциона.

13. Аукцион признается не состоявшимся в случаях, если:

- на основании результатов рассмотрения заявок на участие в аукционе принято решение об отказе в допуске к участию в аукционе всех заявителей или о допуске к участию в аукционе и признании участником аукциона только одного заявителя,

- по окончании срока подачи заявок на участие в аукционе подана только одна заявка на участие в аукционе или не подано ни одной заявки на участие в аукционе,

- в аукционе участвовал только один участник,

- при проведении аукциона не присутствовал ни один из участников аукциона,

- после трехкратного объявления предложения о начальной цене предмета аукциона не поступило ни одного предложения о цене предмета аукциона, которое предусматривало бы более высокую цену предмета аукциона.

14. Осмотр земельного участка осуществляется претендентами самостоятельно по месту нахождения участка.

15. Ознакомиться с извещением о проведении аукциона на право заключения договора аренды земельного участка, находящегося в муниципальной собственности города Костромы, включая проект договора аренды земельного участка, кадастровым паспортом земельного участка возможно по месту приема заявок в течение срока приема заявок, на официальном сайте Российской Федерации в информационно-телекоммуникационной сети «Интернет» для размещения информации о проведении торгов, определенном Правительством Российской Федерации (<http://torgi.gov.ru>), и на официальном сайте Администрации города Костромы (<http://www.gradkostroma.ru>).

Приложение 1

**В Управление имущественных и земельных отношений
Администрации города Костромы (организатору аукциона)**

ЗАЯВКА НА УЧАСТИЕ В АУКЦИОНЕ

на право заключения договора аренды земельного участка, имеющего местоположение:

назначенном на _____, лот № _____,
(дата аукциона)

1. _____

(полностью фамилия, имя, отчество физического лица - претендента)

2. Паспорт _____ выдан _____
(серия, номер) (дата выдачи) (кем выдан)

(код подразделения)

4. _____
(ИНН при наличии)

5. _____

(адрес регистрации по месту жительства физического лица – претендента)

5. Почтовый адрес: _____

6. Телефон _____

7. Ознакомившись с извещением о проведении аукциона на право заключения договоров аренды земельных участков, находящихся в муниципальной собственности города Костромы, размещённом на официальном сайте торгов в сети «Интернет» по адресу: www.torgi.gov.ru, включая проект договора аренды земельного участка, техническими условиями подключения (технологического присоединения) такого объекта к сетям инженерно-технического обеспечения и об информации о плате за подключение (технологическое присоединение), выражаю намерение участвовать в аукционе на право заключения договора аренды земельного участка, имеющего местоположение: _____

8. Обязуюсь соблюдать условия, указанные в извещении.

9. В случае признания победителем аукциона обязуюсь заключить договор аренды земельного участка в установленный срок.

10. Банковские реквизиты для возврата задатка:

Банк _____

Расчётный счёт _____

Корреспондентский счёт _____

БИК _____

Лицевой счёт _____

Ф. И. О. (наименование) получателя _____

11. С целью организации и проведения аукциона на право заключения договора аренды земельного участка в соответствии с Федеральным законом от 27.07.2006 № 152-ФЗ «О персональных данных» настоящей заявкой даю Управлению имущественных и земельных отношений Администрации города Костромы согласие на осуществление всех действий с моими персональными данными, включая: обработку, распространение, использование, блокирование, уничтожение, обезличивание моих персональных данных, включающих: фамилию, имя, отчество, год, месяц, дату и место рождения, адрес регистрации по месту жительства, серию и номер документа, удостоверяющего личность, дату его выдачи, орган, его выдавший, индивидуальный номер налогоплательщика и дату его присвоения, основной государственный регистрационный номер индивидуального предпринимателя (в случае его присвоения) и дату его присвоения. Срок хранения моих персональных данных не ограничен. Настоящее согласие действует бессрочно.

(подпись)

(фамилия, имя, отчество)

Заявка принята организатором аукциона « ___ » _____ 20__ года в ___ часов ___ минут регистрационный № _____

Уполномоченное организатором аукциона лицо,
принявшее заявку:

(подпись)

(фамилия, имя, отчество)

Приложение 2

ДОГОВОР АРЕНДЫ ЗЕМЕЛЬНОГО УЧАСТКА № _____

город Кострома

« ___ » _____ 2017 года

Управление имущественных и земельных отношений Администрации города Костромы, в лице _____, действующего на основании Положения об Управлении, утвержденного постановлением Администрации города Костромы от 23 марта 2015 года № 604 и кадрового распоряжения Администрации города Костромы от _____, именуемое в дальнейшем «Арендодатель», с одной стороны, и _____, в лице _____, действующего на основании _____, именуемое в дальнейшем «Арендатор», совместно именуемые «Стороны», в соответствии со статьями 39.1, 39.6, 39.7, 39.8, 39.12 Земельного кодекса Российской Федерации, заключили настоящий договор (далее – Договор) о нижеследующем:

1. Предмет договора

1.1. Арендодатель обязуется предоставить Арендатору в аренду земельный участок из земель населенных пунктов с кадастровым номером _____ имеющий местоположение: Костромская область, город Кострома, _____ (далее – Участок), вид разрешенного использования: _____, в границах, указанных в сведениях Единого государственного кадастра недвижимости, общей площадью _____ квадратных метра (ов).

1.2. Участок имеет следующие ограничения (обременения):

-

2. Срок Договора

2.1. Договор заключен сроком на _____ лет с даты его подписания Сторонами. Датой подписания является дата, указанная в преамбуле настоящего Договора.

2.2. Договор, заключенный на срок один год и более, вступает в силу с даты его государственной регистрации в Управлении Федеральной службы государственной регистрации, кадастра и картографии по Костромской области.

3. Размер и условия внесения арендной платы

3.1. Размер арендной платы:

Арендная плата за год: _____ рублей.

Арендная плата за квартал: _____ рублей.

3.2. Арендная плата по Договору вносится Арендатором ежеквартально равными долями до 15-го числа второго месяца отчетного (текущего) квартала путем перечисления на расчетный счет Управления Федерального казначейства по Костромской области (Управление имущественных и земельных отношений Администрации города Костромы) ИНН 4401006568, КПП 440101001, р/с № 4010181070000010006 в «Отделение Кострома» г. Кострома, БИК 043469001, ОКТМО 34701000, КБК 96611105024040000120, «За аренду земельного участка имеющего местоположение: _____, договор № _____».

3.3. Размер арендной платы устанавливается на основании протокола о результатах торгов. В сумму первого платежа по Договору включается сумма задатка, уплаченная Покупателем по заявке.

3.4. В случае превышения платежа над начисленной суммой по арендной плате погашается задолженность по пеням за первый период (и последующий за ним), в котором образовалась задолженность. После погашения пеней, штрафов и всей суммы задолженности по арендной плате, оставшаяся сумма считается авансовым внесением арендной платы за ближайший оплачиваемый период.

3.5. Взаиморасчеты сторон по настоящему Договору фиксируются актом сверки, который составляется Арендодателем. В течение пяти рабочих дней со дня получения акта сверки, Арендатор обязан подписать его или представить мотивированный отказ.

Если в течение указанного срока Арендатор не подписывает акт сверки и не представляет мотивированный отказ от его подписания, акт сверки считается подписанным Арендатором.

4. Права и обязанности Сторон

4.1. Арендодатель имеет право:

4.1.1. На односторонний отказ от исполнения Договора во внесудебном порядке, в случаях, предусмотренных пунктом 6.2. Договора;

4.1.2. На досрочное расторжение Договора в судебном порядке, в случаях, предусмотренных пунктом 6.3. Договора;

4.1.3. На беспрепятственный доступ на территорию арендуемого земельного участка с целью его осмотра на предмет соблюдения условий Договора.

4.1.4. На возмещение убытков, причиненных ухудшением качества Участка и экологической обстановки в результате хозяйственной деятельности Арендаторов, а также по иным основаниям, предусмотренным законодательством Российской Федерации.

4.2. Арендодатель обязан:

4.2.1. Выполнять в полном объеме все условия Договора.

4.2.2. Передать Арендатору участок по акту приема – передачи.

4.2.3. Письменно и своевременно уведомить Арендатора об изменении номеров счетов для перечисления арендной платы, указанных в п. 3.2.

4.2.4. Письменно сообщить Арендатору не позднее, чем за 14 (четырнадцать) дней о необходимости освобождения Участка в связи с окончанием действия Договора, при досрочном расторжении Договора или одностороннем отказе от исполнения Договора.

4.3. Арендатор имеет право:

4.3.1. Использовать Участок на условиях, установленных Договором.

4.3.2. С согласия Арендодателя сдавать Участок в субаренду в пределах срока договора аренды, если договор аренды заключен сроком не более чем на пять лет. В связи с окончанием срока действия Договора, его досрочном расторжении, одностороннем отказе от исполнения Договора, договор субаренды Участка прекращает свое действие.

4.4. Арендатор обязан:

4.4.1. Выполнять в полном объеме все условия Договора.

4.4.2. Использовать Участок в соответствии с целевым назначением и разрешенным использованием.

4.4.3. Без получения счета и в соответствии с условиями договора уплачивать в размере и на условиях, установленных Договором, арендную плату.

4.4.4. Обеспечивать Арендодателю и его представителям, представителям органов государственного и муниципального земельного контроля доступ на Участок по их требованию и выполнять все предписания указанных должностных лиц, соответствующим службам доступ для эксплуатации, ремонта и обслуживания линий коммуникаций.

4.4.5. Письменно сообщить Арендодателю не позднее, чем за 1 (один) месяц о предстоящем освобождении Участка в связи с окончанием срока действия Договора. Передача земельного участка по акту приема-передачи осуществляется Арендатором в день, следующий за днем прекращения действия Договора.

4.4.6. Не допускать действий, приводящих к ухудшению экологической обстановки на арендуемом земельном участке и прилегающих к нему территориях.

4.4.7. За свой счет выполнять работы по благоустройству территории, поддержанию ее в надлежащем санитарном состоянии в соответствии с законодательством Костромской области и нормативными правовыми актами местного самоуправления.

4.4.8. В 10-дневный срок направить Арендодателю письменное уведомление об изменении названия, юридического адреса, электронной почты, расчетного счета или прекращения деятельности предприятия, учреждения или организации в случае, если Арендатор – юридическое лицо; об изменении фамилии, имени, отчества, адреса места жительства, номера телефона, номера факса и электронной почты (если имеется) в случае, если Арендатор – физическое лицо.

4.4.9. Соблюдать санитарные, противопожарные нормы и требования, а так же действующие правила благоустройства и санитарного содержания.

4.4.10. В случае если Участок находится в зоне археологической деятельности, соблюдать особые условия использования земельного участка и режим хозяйственной деятельности.

4.4.11. Уведомить Арендодателя о сдаче Участка в субаренду, в случае если договор аренды заключен сроком более чем на пять лет.

4.4.12. Возвратить Участок в надлежащем состоянии по окончании действия Договора, при досрочном расторжении, одностороннем отказе от исполнения Договора в день, следующий за днем прекращения Договора.

4.5. Арендодатель и Арендатор имеют иные права и несут иные обязанности, установленные законодательством Российской Федерации.

5. Ответственность Сторон

5.1. Ответственность за состояние Участка наступает у Арендатора с момента подписания Сторонами акта приема-передачи и прекращается с момента подписания акта о его передаче Арендодателю.

5.2. За нарушение условий Договора Стороны несут ответственность, предусмотренную законодательством Российской Федерации.

5.3. За нарушение срока внесения арендной платы по договору Арендатор выплачивает Арендодателю пени из расчета 1/150 ставки рефинансирования Центрального Банка РФ от размера невнесенной арендной платы за каждый календарный день просрочки. Пени начисляются со дня образования задолженности по арендной плате и перечисляются в порядке, установленном в пункте 3.2. Договора.

5.4. В случае если Арендатор в срок, установленный в пункте 4.4.5 Договора, не возвратил Участок, либо возвратил его несвоевременно, уплачивается штраф в размере месячной арендной платы, при этом действие договора не считается возобновленным на тех же условиях на неопределенный срок.

5.5. За передачу Участка в субаренду согласия Арендодателя, если Договор заключен сроком менее чем на пять лет, Арендатор уплачивает штраф в размере квартальной арендной платы, а Арендодатель имеет право на односторонний отказ от исполнения Договора.

5.6. В случае невыполнения действий, указанных в пунктах 4.4.5, 4.4.6, 4.4.8, 4.4.10, 4.4.11 Договора, Арендатор уплачивает штраф в размере месячной арендной платы.

5.7. Ответственность Сторон за нарушение обязательств по Договору, вызванных действием обстоятельств непреодолимой силы, регулируется законодательством Российской Федерации.

6. Изменение, расторжение и прекращение Договора

6.1. Все изменения и (или) дополнения к Договору оформляются Сторонами в письменной форме.

6.2. Арендодатель имеет право на односторонний отказ от исполнения Договора, если такой Договор заключен на срок не более чем пять лет, в случаях:

6.2.1. при использовании земельного участка не в соответствии с его целевым назначением и разрешенным использованием, предусмотренным в пункте 1.1. Договора;

6.2.2. при существенном ухудшении состояния земельного участка;

6.2.3. при неоднократной (два и более раз) задержке внесения арендной платы, предусмотренной условиями Договора. Прекращение действия Договора не освобождает Арендатора от необходимости погашения задолженности по арендной плате и уплате пени;

6.2.4. при изъятии земельного участка для государственных или муниципальных нужд в соответствии с правилами, установленными действующим законодательством Российской Федерации;

6.2.5. при передаче Арендатором полученного по Договору в пользование Участка в субаренду, а также за передачу прав и обязанностей по Договору третьим лицам без согласия Арендодателя, если Договор заключен на срок менее чем пять лет, или без его уведомления, если Договор заключен на срок более чем пять лет;

6.2.6. при использовании земельного участка с иными существенными нарушениями условий Договора

6.3. В случае одностороннего отказа от исполнения Договора, Договор считается расторгнутым по истечении 14 (четырнадцати) дней с момента получения Арендатором уведомления об одностороннем отказе от исполнения Договора. Уведомление направляется Арендодателем заказным письмом с уведомлением и считается полученным в день его получения Арендатором либо в день извещения организацией почтовой связи об отсутствии Арендатора по всем адресам, указанным в Договоре. В этом случае заключение дополнительного соглашения о расторжении Договора не требуется.

Односторонний отказ от исполнения Договора возможен способом факсимильной связи, либо путем направления уведомления на электронную почту, если Арендатором в Договоре указаны соответствующие реквизиты.

6.4. Если иное не предусмотрено федеральным законодательством, досрочное расторжение Договора, заключенного на срок более чем пять лет по требованию Арендодателя возможно только на основании решения суда в случаях, предусмотренных пунктами 6.2.1 – 6.2.6 Договора. Условия об одностороннем отказе от исполнения Договора в данном случае не применяются.

6.5. Односторонний отказ от исполнения Договора, предусмотренный пунктом 6.2 Договора, допускается только в том случае, если Арендатор использует Участок в целях осуществления предпринимательской деятельности. В иных случаях допускается только досрочное расторжение Договора в порядке, предусмотренном пунктом 6.4 Договора.

6.6. При прекращении Договора, Арендатор обязан вернуть Арендодателю Участок в надлежащем состоянии. В случае если Арендатор уклонился от возвращения Участка, Участок считается возвращенным Арендодателю со дня составления Арендодателем акта об одностороннем возврате Участка.

7. Рассмотрение и урегулирование споров

7.1. Все споры между Сторонами, возникающие по Договору, разрешаются в соответствии с законодательством Российской Федерации в судах Костромской области по месту нахождения Арендодателя.

8. Особые условия договора

8.1. Настоящий Договор составлен в 3-х экземплярах, имеющих одинаковую юридическую силу, по одному для каждой из Сторон и один для Управления Федеральной службы государственной регистрации, кадастра и картографии по Костромской области.

8.2. Расходы по государственной регистрации Договора несет Арендатор.

9. Реквизиты Сторон

Арендодатель: Управление имущественных и земельных отношений Администрации города Костромы, 156005, город Кострома, площадь Конституции, дом 2, ИНН 4401006568, КПП 440101001, номер телефона: +7 (4942) 42-68-41.

Арендатор: _____

10. Подписи Сторон

Арендодатель:

Арендатор:

Управление имущественных и земельных отношений
Администрации города Костромы

Администрация города Костромы

ПОСТАНОВЛЕНИЕ

7 декабря 2017 года

№ 3186

О подготовке документации по планировке территории, ограниченной улицей Китицынской, проездом Студенческим, улицами Радиозаводской, Сулова

Рассмотрев обращение Погуляйко Михаила Юрьевича, в целях обеспечения устойчивого развития территории, в соответствии со статьями 41, 41.1, 41.2, 43 и 46 Градостроительного кодекса Российской Федерации, Правилами землепользования и застройки города Костромы, утвержденными решением Думы города Костромы от 16 декабря 2010 года № 62, руководствуясь статьями 42, 44, частью 1 статьи 57 Устава города Костромы,

ПОСТАНОВЛЯЮ:

1. Подготовить документацию по планировке территории, ограниченной улицей Китицынской, проездом Студенческим, улицами Радиозаводской, Сулова, согласно прилагаемому ситуационному плану, в форме проекта межевания территории (далее – проект межевания территории).

2. Утвердить прилагаемое задание на выполнение инженерных изысканий.

3. Установить срок подготовки проекта межевания территории шесть месяцев со дня принятия настоящего постановления.

4. Установить, что предложения физических и юридических лиц о порядке подготовки и содержания проекта межевания территории принимаются в Управлении архитектуры и градостроительства Администрации города Костромы в течение двух недель со дня публикации настоящего постановления по адресу: Российская Федерация, Костромская область, город Кострома, площадь Конституции, дом 2, кабинет 406, телефон (4942) 42 70 72.

5. Учесть, что финансирование работ по подготовке проекта межевания территории осуществляется за счет средств Погуляйко Михаила Юрьевича.

6. Настоящее постановление подлежит официальному опубликованию в течение трех дней со дня его подписания и размещению на официальном сайте Администрации города Костромы в информационно-телекоммуникационной сети «Интернет».

Глава Администрации города Костромы В.В. ЕМЕЦ.



УТВЕРЖДЕНО:

постановлением Администрации города Костромы

от « 7 » декабря 2017 г. № 3186

ЗАДАНИЕ

на выполнение инженерных изысканий

№ п/п	Наименование разделов	Содержание
1.	Сведения об объекте инженерных изысканий	Межевание территории ограниченной ул. Китицинской, Студенческим проездом, Радиозаводской и ул. Сулова в форме проекта межевания территории (далее — документация по межеванию территории)
2.	Основные требования к результатам инженерных изысканий	Результаты инженерных изысканий в виде технических отчетов о выполнении инженерных изысканий, состоящих из текстовой и графических частей, в цифровой и иных формах.
3.	Границы территорий проведения инженерных изысканий	Территория ПМ ограничена красными линиями улиц Китицинской, Студенческим проездом, Радиозаводской и ул. Сулова
4.	Виды инженерных изысканий	— инженерно-геодезические, — инженерно-экологические — инженерно-геологические — инженерно-гидрометеорологические
5.	Описание объекта планируемого размещения капитального строительства	На территории расположена существующая малозагажная застройка жилыми многоквартирными домами, по адресу Китицинская, 6 расположено здание продовольственного магазина.
6.	Виды инженерных изысканий для подготовки документации по межеванию территории	Инженерно-геодезические, инженерно-экологические. Выполнение не требуется в связи с отсутствием факторов ухудшающих состояние окружающей природной среды и в связи с отсутствием распространяющихся СЗЗ на территорию проекта межевания. Установленная СЗЗ ООО «Кострома-Медико» 30 м от границ предприятия в соответствии с 7766-01 от 14.10.2013 (см. приложение). Инженерно-геологические. Выполнение не требуется в связи с сохранением существующей жилой застройки и отсутствием планирования к

		размещению новых объектов капитального строительства. Инженерно-гидрометеорологические изыскания. Выполнение не требуется в связи с отсутствием планирования к размещению новых объектов капитального строительства и отсутствию негативного влияния существующей застройки на водные объекты района.
7.	Метод выполнения инженерных изысканий для подготовки документации по планировке территории	В соответствии с СП 47.13330.2012
8.	Виды и назначение объектов капитального строительства.	Строительство новых объектов не планируется.

	размещение которых планируется в соответствии с документацией по планировке территории	
9.	Сложности топографических, инженерно-геологических, экологических, гидрологических, метеорологических и климатических условий территории и степени изученности указанных условий	Категория сложности -II(сложная)
10.	Требования к формату предоставления результатов инженерных изысканий	Результаты инженерных изысканий оформляются в виде технического отчета о выполнении инженерных изысканий, состоящего из текстовой и графической частей, а также приложений к нему в текстовой, графической, цифровой и иных формах
11.	Количество экземпляров	2 экземпляра на бумажном носителе, 1 экземпляр в электронном виде.

Примечание: 1. Перечень видов инженерных изысканий, необходимых для подготовки документации по планировке территории, утвержден постановлением Правительства РФ от 31.03.2017 № 402.

2. В случае отсутствия необходимости проведения того или иного вида инженерных изысканий в пункте 6 Задания указывать обоснование отсутствия необходимости проведения изысканий.

*Техническое задание разработал Погуляйко М.Ю.
(Ф.И.О. разработчика, должность, наименование организации, печать)

*Проект задания подписывается инициатором подготовки документации по планировке территории.

Содержание номера:

Постановление Администрации города Костромы № 3077 от 24 ноября 2017 года

«О внесении изменений в постановление главы города Костромы от 7 ноября 2008 года № 2147 “О создании Единой дежурно-диспетчерской службы города Костромы и организации деятельности Объединенной системы оперативно-диспетчерского управления при аварийных и чрезвычайных ситуациях города Костромы”».....стр. 2–5

Постановление Администрации города Костромы № 3128 от 30 ноября 2017 года

«О признании многоквартирного дома, расположенного по адресу: Российская Федерация, Костромская область, город Кострома, улица Заволжская, дом 52, аварийным и подлежащим сносу и его дальнейшему использованию».....стр. 5–6

Постановление Администрации города Костромы № 3129 от 30 ноября 2017 года

«Об отказе в предоставлении разрешения на отклонение от предельных параметров разрешенного строительства на земельном участке, расположенном по адресу: Российская Федерация, Костромская область, город Кострома, улица Красная Байдарка, 9».....стр. 6

Постановление Администрации города Костромы № 3130 от 30 ноября 2017 года

«Об отказе в предоставлении разрешения на отклонение от предельных параметров разрешенного строительства на земельном участке, расположенном по адресу: Российская Федерация, Костромская область, город Кострома, улица Вологодская, 11».....стр. 6

Постановление Администрации города Костромы № 3135 от 30 ноября 2017 года

«Об отклонении документации по планировке территории по улице Самоковской, в районе домов 2, 4, 4а, 6, 8, и о направлении ее на доработку».....стр. 6

Постановление Администрации города Костромы № 3137 от 30 ноября 2017 года

«Об утверждении Правил установления системы оплаты труда работников муниципального казенного учреждения города Костромы “Центр регистрации граждан”».....стр. 6–8

Постановление Администрации города Костромы № 3139 от 30 ноября 2017 года

«Об утверждении календарного плана физкультурных мероприятий и спортивных мероприятий города Костромы на 2018 год».....стр. 8–10

Постановление Администрации города Костромы № 3144 от 4 декабря 2017 года

«О внесении изменения в тарифы на платные услуги, предоставляемые муниципальным бюджетным дошкольным образовательным учреждением города Костромы “Центр развития ребенка - Детский сад № 75”».....стр. 10

Объявление Управления экономики Администрации города Костромы.....стр. 11

Объявление Управления архитектуры и градостроительства Администрации города Костромы.....стр. 11

Постановление Администрации города Костромы № 3163 от 5 декабря 2017 года

«Об утверждении документации по планировке территории, ограниченной улицами Магистральной, Малышковской, Сулова, Радиозаводской».....стр. 11

Проект межевания территории, ограниченной улицами Магистральной, Малышковской, Сулова, Радиозаводской.....стр. 1, 11–19

Постановление Администрации города Костромы № 3167 от 5 декабря 2017 года

«О внесении изменений в состав комиссии Конкурса на лучшую постановку работы по патриотическому воспитанию».....стр. 19

Извещения о проведении собраний о согласовании местоположения границ земельных участков.....стр. 19–20

Объявление Управления архитектуры и градостроительства Администрации города Костромы.....стр. 20

Решение Думы города Костромы № 189 от 30 ноября 2017 года

«О внесении изменений в Прогнозный план приватизации муниципального имущества города Костромы на 2017 год и на плановый период 2018 и 2019 годов»стр. 20–21

Решение Думы города Костромы № 191 от 30 ноября 2017 года

«Об установлении дополнительных оснований признания безнадежными к взысканию недоимки по местным налогам, задолженности по пеням и штрафам по этим налогам»стр. 21

Решение Думы города Костромы № 192 от 30 ноября 2017 года

«О внесении изменений в часть 4 статьи 2 Положения о предоставлении в аренду и безвозмездное пользование имущества, находящегося в муниципальной собственности города Костромы»стр. 21

Решение Думы города Костромы № 193 от 30 ноября 2017 года

«О внесении изменений в статью 5 Порядка формирования и опубликования плана передачи религиозным организациям имущества религиозного назначения в отношении имущества религиозного назначения, находящегося в муниципальной собственности города Костромы»стр. 21–22

Решение Думы города Костромы № 195 от 30 ноября 2017 года

«О внесении изменений в статью 4 Порядка определения размера арендной платы за земельные участки, находящиеся в муниципальной собственности города Костромы и предоставленные в аренду без торгов»стр. 22

Решение Думы города Костромы № 196 от 30 ноября 2017 года

«Об утверждении перечня социально значимых видов деятельности для предоставления льгот по арендной плате за земельные участки, находящиеся в муниципальной собственности города Костромы»стр. 22

Решение Думы города Костромы № 197 от 30 ноября 2017 года

«О внесении изменений в Положение о предоставлении в аренду и безвозмездное пользование имущества, находящегося в муниципальной собственности города Костромы».....	стр. 22–23	от 22 декабря 2016 года № 270 "О бюджете города Костромы на 2017 год и на плановый период 2018 и 2019 годов"»	стр. 31–55
Решение Думы города Костромы № 198 от 30 ноября 2017 года		Постановление Администрации города Костромы № 3184 от 6 декабря 2017 года	
«О внесении изменений в Порядок выдачи, продления и закрытия разрешения на производство земляных работ на территории города Костромы»	стр. 23	«О присуждении премий победителям тематического конкурса "Лучший проект проведения для органов территориального общественного самоуправления города Костромы новогодних мероприятий"».....	стр. 37
Решение Думы города Костромы № 199 от 30 ноября 2017 года		Итоговый документ (заключение) публичных слушаний по проекту решения Думы города Костромы № 181/17 "О бюджете города Костромы на 2018 год и на плановый период 2019 и 2020 годов"».....	стр.55–56
«О внесении изменения в Перечень автомобильных дорог общего пользования местного значения города Костромы»	стр. 23	Информационное сообщение о проведении публичных слушаний	стр. 56
Решение Думы города Костромы № 200 от 30 ноября 2017 года		Постановление Главы города Костромы № 114 от 1 декабря 2017 года	
«О внесении изменений в Порядок организации транспортного обслуживания населения на территории города Костромы»	стр. 23–26	«О назначении публичных слушаний по вопросам предоставления разрешений на отклонение от предельных параметров разрешенного строительства на земельных участках, расположенных в городе Костроме по адресам: улица Земляная, 20, бульвар Михалевский, 29, с кадастровым номером 44:27:080434:83, бульвар Михалевский, 29, с кадастровым номером 44:27:080434:84»	стр. 56–57
Решение Думы города Костромы № 201 от 30 ноября 2017 года		Проект постановления Администрации города Костромы «О предоставлении разрешения на отклонение от предельных параметров разрешенного строительства на земельном участке, расположенном по адресу: Российская Федерация, Костромская область, город Кострома, улица Земляная, 20».....	стр. 57
«О внесении изменений в Порядок организации и проведения работ по ремонту и содержанию автомобильных дорог общего пользования местного значения города Костромы»	стр. 26	Проект постановления Администрации города Костромы «О предоставлении разрешения на отклонение от предельных параметров разрешенного строительства на земельном участке, расположенном по адресу: Российская Федерация, Костромская область, город Кострома, бульвар Михалевский, 29 с кадастровым номером 44:27:080434:83».....	стр. 57
Решение Думы города Костромы № 202 от 30 ноября 2017 года		Проект постановления Администрации города Костромы «О предоставлении разрешения на отклонение от предельных параметров разрешенного строительства на земельном участке, расположенном по адресу: Российская Федерация, Костромская область, город Кострома, бульвар Михалевский, 29 с кадастровым номером 44:27:080434:84».....	стр. 58
«О внесении изменений в статью 8 Правил содержания мест погребения в городе Костроме»	стр. 26	Постановление Администрации города Костромы № 3169 от 5 декабря 2017 года	
Решение Думы города Костромы № 203 от 30 ноября 2017 года		«О признании утратившим силу постановления Администрации города Костромы от 3 февраля 2015 года № 181 "Об утверждении Порядка формирования, ведения и утверждения ведомственных перечней муниципальных услуг и работ, оказываемых и выполняемых муниципальными учреждениями города Костромы"».....	стр. 58
«О внесении изменения в часть 2 статьи 32 Положения о территориальном общественном самоуправлении в городе Костроме»	стр. 26	Постановление Администрации города Костромы № 3173 от 6 декабря 2017 года	
Решение Думы города Костромы № 204 от 30 ноября 2017 года		«Об утверждении документации по планировке территории, ограниченной шоссе Кинешемским, улицами Профсоюзной, Долгая поляна, Бульварной».....	стр. 58
«Об утверждении Порядка поощрения участников территориального общественного самоуправления города Костромы»	стр. 26–27	Проект планировки территории, ограниченной шоссе Кинешемским, улицами Профсоюзной, Долгая поляна, Бульварной».....	стр. 24–25, 36–37, 48–49, 58–69
Решение Думы города Костромы № 205 от 30 ноября 2017 года		Постановление Администрации города Костромы № 3195 от 7 декабря 2017 года	
«Об утверждении максимального размера денежного вознаграждения участников территориального общественного самоуправления города Костромы по итогам проведения тематических конкурсов в области территориального общественного самоуправления на 2018 год»	стр. 27	«О внесении изменения в пункт 3 постановления Администрации города Костромы от 29 ноября 2017 года № 3114 "Об установлении тарифа на предоставляемые муниципальными предприятиями города Костромы услуги по перевозке пассажиров и багажа городским наземным электрическим транспортом общего пользования по муниципальным маршрутам регулярных перевозок в городе Костроме"».....	стр. 61
Решение Думы города Костромы № 206 от 30 ноября 2017 года		Постановление Администрации города Костромы № 3174 от 6 декабря 2017 года	
«О присвоении улице города Костромы наименования улица Ивана Нечаева»	стр. 27	«Об утверждении документации по планировке территории, в районе бульвара Петровского, площади Конституции, земельных участков по улице Советской, 118».....	стр. 69
Решение Думы города Костромы № 214 от 30 ноября 2017 года		Проект планировки территории в районе бульвара Петровского, площади Конституции, земельных участков по улице Советской, 118».....	стр. 61, 69–82, 84–85, 96
«О реализации в 2018 году права на участие в организации и финансировании проведения на территории города Костромы оплачиваемых общественных работ»	стр. 27	Объявления Управления имущественных и земельных отношений Администрации города Костромы».....	стр. 73
Решение Думы города Костромы № 207 от 30 ноября 2017 года		Извещения о проведении собраний о согласовании местоположения границ земельных участков».....	стр. 82–87
«О присвоении улице города Костромы наименования улица Александра Сахаровского»	стр. 27–28	Извещение Управления имущественных и земельных отношений Администрации города Костромы о проведении аукциона на право заключения договора аренды земельного участка, расположенного по адресу: Российская Федерация, Костромская область, город Кострома, улица Базовая, 15в, находящегося в муниципальной собственности города Костромы».....	стр.87–90
Решение Думы города Костромы № 215 от 30 ноября 2017 года		Извещение Управления имущественных и земельных отношений Администрации города Костромы о проведении аукциона на право заключения договора аренды земельного участка, имеющего местоположение: Костромская область, город Кострома, поселок Волжский, садоводческое товарищество «Огонек-2», участок № 6б, находящегося в муниципальной собственности города Костромы».....	стр.90–93
«О внесении изменений в Порядок предоставления жилых помещений муниципального специализированного жилищного фонда в городе Костроме»	стр. 28	Постановление Администрации города Костромы № 3186 от 7 декабря 2017 года	
Решение Думы города Костромы № 208 от 30 ноября 2017 года		«О подготовке документации по планировке территории, ограниченной улицей Китицынской, проездом Студенческим, улицами Радиозаводской, Суслова».....	стр. 93-94
«О присвоении скверу города Костромы наименования сквер Виталия Шабанова»	стр. 28	Постановление Администрации города Костромы № 3185 от 6 декабря 2017 года	
Решение Думы города Костромы № 211 от 30 ноября 2017 года		«О признании утратившим силу постановления Администрации города Костромы от 30 ноября 2010 года № 2414 "Об утверждении перечня мест стоянок легковых такси на территории города Костромы"».....	стр. 96
«О внесении изменений в Порядок проведения осмотра зданий, сооружений в целях оценки их технического состояния и надлежащего технического обслуживания в соответствии с требованиями технических регламентов к конструктивным и другим характеристикам надежности и безопасности объектов, требованиями проектной документации указанных объектов»	стр. 29		
Решение Думы города Костромы № 212 от 30 ноября 2017 года			
«Об утверждении Положения о порядке выявления, учета и признания права муниципальной собственности на бесхозные вещи и находки на территории города Костромы»	стр. 29–30		
Решение Думы города Костромы № 213 от 30 ноября 2017 года			
«Об утверждении Положения о порядке представления сведений об адресах сайтов и (или) страниц сайтов в информационно-телекоммуникационной сети "Интернет", на которых лица, претендующие на замещение должности муниципальной службы города Костромы, и муниципальные служащие города Костромы размещали общедоступную информацию, а также данные, позволяющие их идентифицировать»	стр. 30–31		
Решение Думы города Костромы № 216 от 30 ноября 2017 года			
«О награждении Емельяновой Ольги Александровны Почётной грамотой Думы города Костромы»	стр. 31		
Решение Думы города Костромы № 217 от 30 ноября 2017 года			
«О награждении Зырина Владислава Владимировича Почётной грамотой Думы города Костромы»	стр. 31		
Решение Думы города Костромы № 220 от 30 ноября 2017 года			
«О внесении изменений в статью 5 Положения об Управлении муниципальных инспекций Администрации города Костромы»	стр. 31		
Решение Думы города Костромы № 186 от 30 ноября 2017 года			
«О внесении изменений в решение Думы города Костромы			

Администрация города Костромы
ПОСТАНОВЛЕНИЕ

6 декабря 2017 года

№ 3185

**О признании утратившим силу постановления
Администрации города Костромы от 30 ноября 2010 года № 2414
«Об утверждении перечня мест стоянок легковых такси
на территории города Костромы»**

В целях совершенствования муниципальных правовых актов города Костромы, с учетом рекомендаций Главы города Костромы по итогам рабочей встречи по вопросу устранения типичных нарушений, допускаемых перевозчиками, осуществляющими деятельность легкового такси на территории города Костромы (протокол рабочей встречи от 10 октября 2017 года № 7), руководствуясь статьями 42, 44, частью 1 статьи 57 Устава города Костромы,

ПОСТАНОВЛЯЮ:

1. Признать утратившим силу постановление Администрации города Костромы от 30 ноября 2010 года № 2414 «Об утверждении перечня мест стоянок легковых такси на территории города Костромы».
2. Муниципальному казенному учреждению города Костромы «Дорожное хозяйство» выполнить работы по демонтажу дорожных знаков 5.18 «Стоянка такси» по адресам, указанным в постановлении Администрации города Костромы от 30 ноября 2010 года № 2414.
3. Настоящее постановление вступает в силу со дня его подписания и подлежит официальному опубликованию и размещению на официальном сайте Администрации города Костромы в информационно-коммуникационной сети «Интернет».

Глава Администрации города Костромы
В.В. ЕМЕЦ.

**План межевания территории.
М 1:1000**

ЭКСПЛИКАЦИЯ ЗДАНИЙ И СООРУЖЕНИЙ		
№ по плану	НАИМЕНОВАНИЕ ОБЪЕКТА	Код вида разрешенного использования
1	Существующий промышленный объект IV класса опасности	6.3
2	Объект административного назначения промышленного предприятия	6.3
3	Проектируемый объект физической культуры и массового спорта (закрытого типа)	5.1
4	Проектируемый multifunctional, развлекательный объект	4.2
5	Офисный объект делового и коммерческого назначения	4.1
6	Земельный участок для размещения multifunctional, развлекательного объекта	4.0
7	Объект розничной торговли	4.4
8	Существующий объект физической культуры и массового спорта (закрытого типа)	5.1
9	Объект административного назначения	3.8
10	Промышленный объект (V класса опасности)	6.3
11	Культурное здание	3.7
12	Объект инженерной инфраструктуры (газовая котельная)	3.1
13	Объект инженерной инфраструктуры (локальные очистные сооружения)	3.1
14	Дом среднейэтажной многоквартирной жилой застройки, с объектом обслуживания жилой застройки во вспомогательных помещениях	2.1.1
15	Объект инженерной инфраструктуры (трансформаторная подстанция)	3.1
16	Автостоянка	2.7.1
17	Площадка для выгула собак	-
18	Площадка для крупногабаритного мусора	-
19	Объекты гражданской обороны и протидодействия чрезвычайным ситуациям (подземный бункер)	8.3

УСЛОВНЫЕ ОБОЗНАЧЕНИЯ	
Условные обозначения	НАИМЕНОВАНИЕ
	Граница элемента планировочной структуры
	Граница кадастрового квартала
	Граница земельного участка поставленного на кадастровый учет
	Граница образуемого земельного участка
	Существующие красные линии
	Новые образуемые красные линии
	Ограждение территории
	Этажность, характеристика здания
	Остановка общественного транспорта
	Проектируемые площадки для временной стоянки автотранспорта, количество машиномест
	Существующий газопровод
	Существующая сеть дренажной системы
	Существующая сеть канализации
	Существующая сеть напорной канализации
	Существующая теплосеть
	Существующий водопровод
	Существующая сеть ливневой канализации
	Существующая ЛЭП высокого напряжения
	Существующая ЛЭП низкого напряжения
	Инженерные сети подлежащие демонтажу
	Существующие здания и сооружения
	Проектируемое здание
	Существующие земельные участки
	Новообразуемый земельный участок
	Образуемый земельный участок путем перераспределения
	Граница территории общего пользования
	Территория общего пользования
	Условный номер земельного участка
	Координаты вновь образуемых красных линий
	Координаты вновь образуемых границ участков
	Линии отступа от красных линий в целях определения места допустимого размещения зданий, строений, сооружений
	Кадастровый номер земельного участка
	Проектируемый публичный сервитут
	Граница зон действия публичных сервитутов
	Территория, которая при формировании будет включена в границы земельного участка под магистральную автомобильную дорогу областного значения
	Территория, которая при формировании будет включена в границы земельного участка под автомобильную дорогу районного значения



ПРИМЕЧАНИЯ
1. Возможно незначительная корректировка границ и площадей земельных участков при проведении кадастровых работ.
2. Границы земельных участков под строительство объектов общественного использования определены с учетом комплексного благоустройства территории при выполнении проектной документации общественных зданий.
3. Ветвьность земельных участков и координаты характерных точек границ земельных участков представлены в текстовой части проекта межевания территории.

Издатель: Муниципальное казенное учреждение города Костромы
«Муниципальный архив города Костромы» (МКУ МАК)
Адрес редакции и издателя:
156022, г. Кострома, ул. Голубкова, д. 6. Тел./факс (4942) 53-28-53.
Тел.(4942) 53-29-81. E-mail: archiv@gradkostroma.ru

Главный редактор Елена Бабенко

ОФИЦИАЛЬНЫЙ ВЕСТНИК
города Костромы

Учредитель — Администрация города Костромы



Газета отпечатана в типографии
ГП «Областная типография им. Горького»,
г. Кострома, ул. Петра Щербины, 2. Заказ _____
Тираж 120 экз. Подписание по графику в 18.00
Подписано в печать 07.12.2017 в 18.00