



АДМИНИСТРАЦИЯ ГОРОДА КОСТРОМЫ

ПОСТАНОВЛЕНИЕ

18 августа 2017 года

№ 2309

О внесении изменений в постановление Администрации города Костромы от 12 августа 2013 года № 1772 «Об утверждении схем границ, прилегающих к некоторым организациям и объектам территорий, на которых не допускается розничная продажа алкогольной продукции, на территории города Костромы»

В соответствии с Федеральным законом от 22 ноября 1995 года № 171-ФЗ «О государственном регулировании производства и оборота этилового спирта, алкогольной и спиртосодержащей продукции и об ограничении потребления (распития) алкогольной продукции», постановлением Правительства Российской Федерации от 27 декабря 2012 года № 1425 «Об определении органами государственной власти субъектов Российской Федерации мест массового скопления граждан и мест нахождения источников повышенной опасности, в которых не допускается розничная продажа алкогольной продукции, а также определении органами местного самоуправления границ прилегающих к некоторым организациям и объектам территорий, на которых не допускается розничная продажа алкогольной продукции», постановлением администрации Костромской области от 31 мая 2013 года № 237-а «Об определении мест массового скопления граждан и мест нахождения источников повышенной опасности, в которых не допускается розничная продажа алкогольной продукции», постановлением Администрации города Костромы от 1 марта 2013 года № 359 «Об определении границ прилегающих к некоторым организациям и объектам территорий, на которых не допускается розничная продажа алкогольной продукции, на территории города Костромы», руководствуясь статьями 42, 44, частью 1 статьи 57 Устава города Костромы,

ПОСТАНОВЛЯЮ:

1. Внести в постановление Администрации города Костромы от 12 августа 2013 года № 1772 «Об утверждении схем границ, прилегающих к некоторым организациям и объектам территорий, на которых не допускается розничная продажа алкогольной продукции, на территории города Костромы» (с изменениями, внесенными постановлениями Администрации города Костромы от 28 марта 2014 года № 746, от 11 июля 2014 года № 1746, от 29 декабря 2014 года № 3592, 27 мая 2015 года № 1204, от 31 августа 2015 года № 2409, от 3 декабря 2015 года № 3585, от 10 июня 2016 года № 1609, от 9 августа 2016 года № 2181, от 2 марта 2017 года № 472, от 30 марта 2017 года № 703, от 7 июня 2017 года № 1677) следующие изменения:

1.1. пункт 1.241 изложить в следующей редакции:

«1.241. схему границ территорий, прилегающих к областному государственному бюджетному учреждению здравоохранения «Костромская областная клиническая больница имени Королева Е.И.», расположенному по адресу: город Кострома, проспект Мира, 114 (приложение 241)»;

1.2. в пункте 1.343 цифры «25» заменить цифрами «25/2»;

1.3. пункт 1.479 признать утратившим силу;

1.4. приложение 73 изложить в новой редакции согласно приложению 1 к настоящему постановлению;

1.5. приложение 74 изложить в новой редакции согласно приложению 2 к настоящему постановлению;

1.6. приложение 75 изложить в новой редакции согласно приложению 3 к настоящему постановлению;

1.7. приложение 76 изложить в новой редакции согласно приложению 4 к настоящему постановлению;

1.8. приложение 77 изложить в новой редакции согласно приложению 5 к настоящему постановлению;

1.9. приложение 78 изложить в новой редакции согласно приложению 6 к настоящему постановлению;

1.10. приложение 79 изложить в новой редакции согласно приложению 7 к настоящему постановлению;

1.11. приложение 80 изложить в новой редакции согласно приложению 8 к настоящему постановлению;

1.12. приложение 81 изложить в новой редакции согласно приложению 9 к настоящему постановлению;

1.13. приложение 82 изложить в новой редакции согласно приложению 10 к настоящему постановлению;

1.14. приложение 83 изложить в новой редакции согласно приложению 11 к настоящему постановлению;

1.15. приложение 84 изложить в новой редакции согласно приложению 12 к настоящему постановлению;

1.16. приложение 85 изложить в новой редакции согласно приложению 13 к настоящему постановлению;

1.17. приложение 86 изложить в новой редакции согласно приложению 14 к настоящему постановлению;

1.18. приложение 87 изложить в новой редакции согласно приложению 15 к настоящему постановлению;

1.19. приложение 88 изложить в новой редакции согласно приложению 16 к настоящему постановлению;

1.20. приложение 89 изложить в новой редакции согласно приложению 17 к настоящему постановлению;

1.21. приложение 90 изложить в новой редакции согласно приложению 18 к настоящему постановлению;

1.22. приложение 91 изложить в новой редакции согласно приложению 19 к настоящему постановлению;

1.23. приложение 92 изложить в новой редакции согласно приложению 20 к настоящему постановлению;

1.24. приложение 93 изложить в новой редакции согласно приложению 21 к настоящему постановлению;

- 1.264. приложение 535 изложить в новой редакции согласно приложению 261 к настоящему постановлению;
- 1.265. приложение 536 изложить в новой редакции согласно приложению 262 к настоящему постановлению;
- 1.266. приложение 537 изложить в новой редакции согласно приложению 263 к настоящему постановлению;
- 1.267. приложение 538 изложить в новой редакции согласно приложению 264 к настоящему постановлению;
- 1.268. приложение 539 изложить в новой редакции согласно приложению 265 к настоящему постановлению;
- 1.269. приложение 540 изложить в новой редакции согласно приложению 266 к настоящему постановлению;
- 1.270. приложение 541 изложить в новой редакции согласно приложению 267 к настоящему постановлению;
- 1.271. приложение 542 изложить в новой редакции согласно приложению 268 к настоящему постановлению;
- 1.272. приложение 543 изложить в новой редакции согласно приложению 269 к настоящему постановлению;
- 1.273. приложение 544 изложить в новой редакции согласно приложению 270 к настоящему постановлению;
- 1.274. приложение 545 изложить в новой редакции согласно приложению 271 к настоящему постановлению;
- 1.275. приложение 546 изложить в новой редакции согласно приложению 272 к настоящему постановлению;
- 1.276. приложение 547 изложить в новой редакции согласно приложению 273 к настоящему постановлению;
- 1.277. приложение 548 изложить в новой редакции согласно приложению 274 к настоящему постановлению;
- 1.278. приложение 551 изложить в новой редакции согласно приложению 275 к настоящему постановлению;

2. Настоящее постановление подлежит официальному опубликованию.

Исполняющий обязанности главы
Администрации города Костромы

О. В. Болоховец

Схема границ и пределов территорий

Муниципальное образование «Городской округ Истринский Московской области»

"Городской округ Истринский" №1 кадастровый лист 50:08/008/2018/001

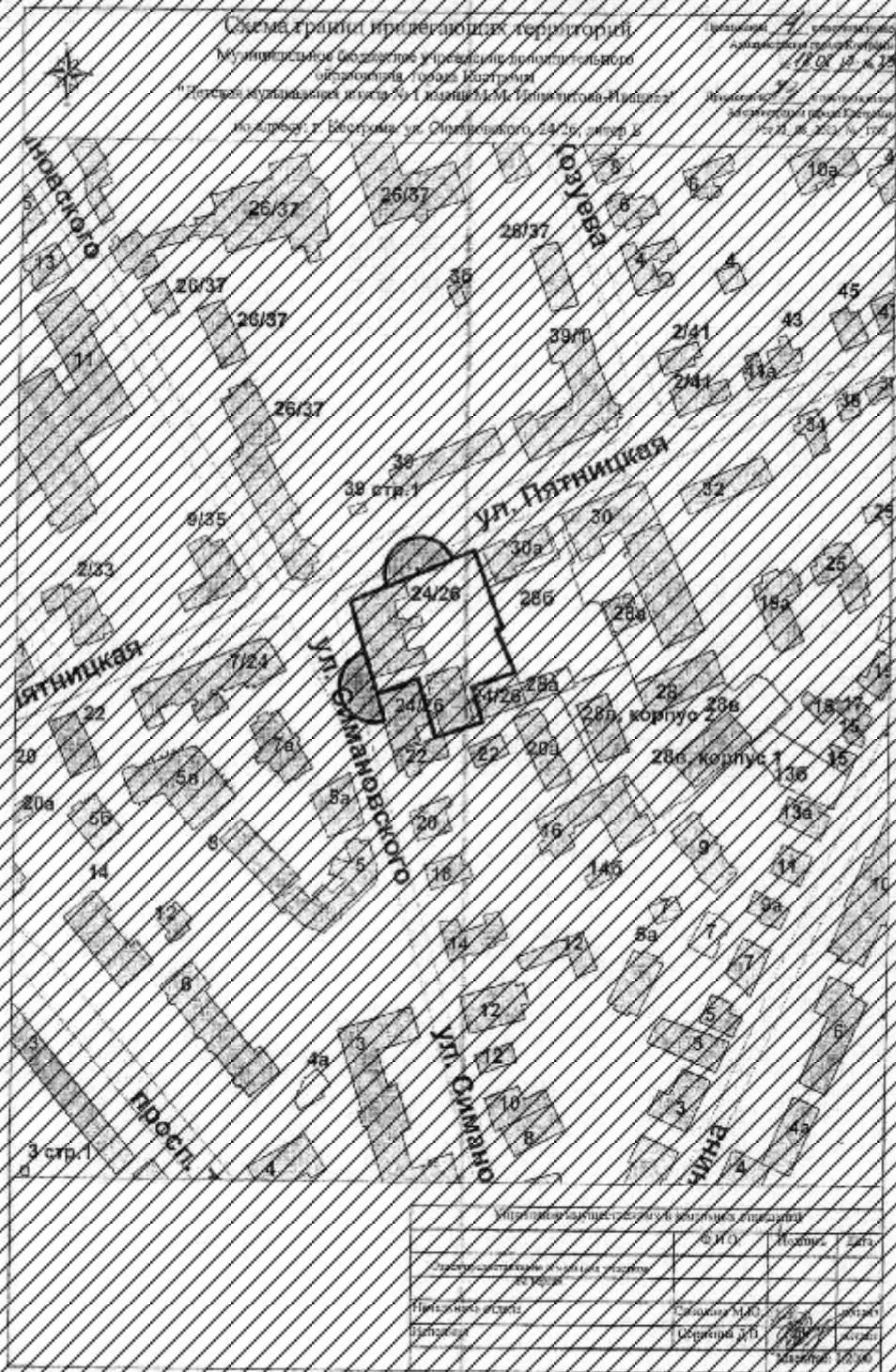
№ кадастрового листа 50:08/008/2018/001/001

Исходный № 2020/001/001

Исходный № 2020/001/001

Исходный № 2020/001/001

Исходный № 2020/001/001



Информация о документе			
№ документа	С И П	Инициалы	Дата
Инициалы и дата	С И П	Инициалы	Дата
Инициалы и дата	С И П	Инициалы	Дата
Инициалы и дата	С И П	Инициалы	Дата

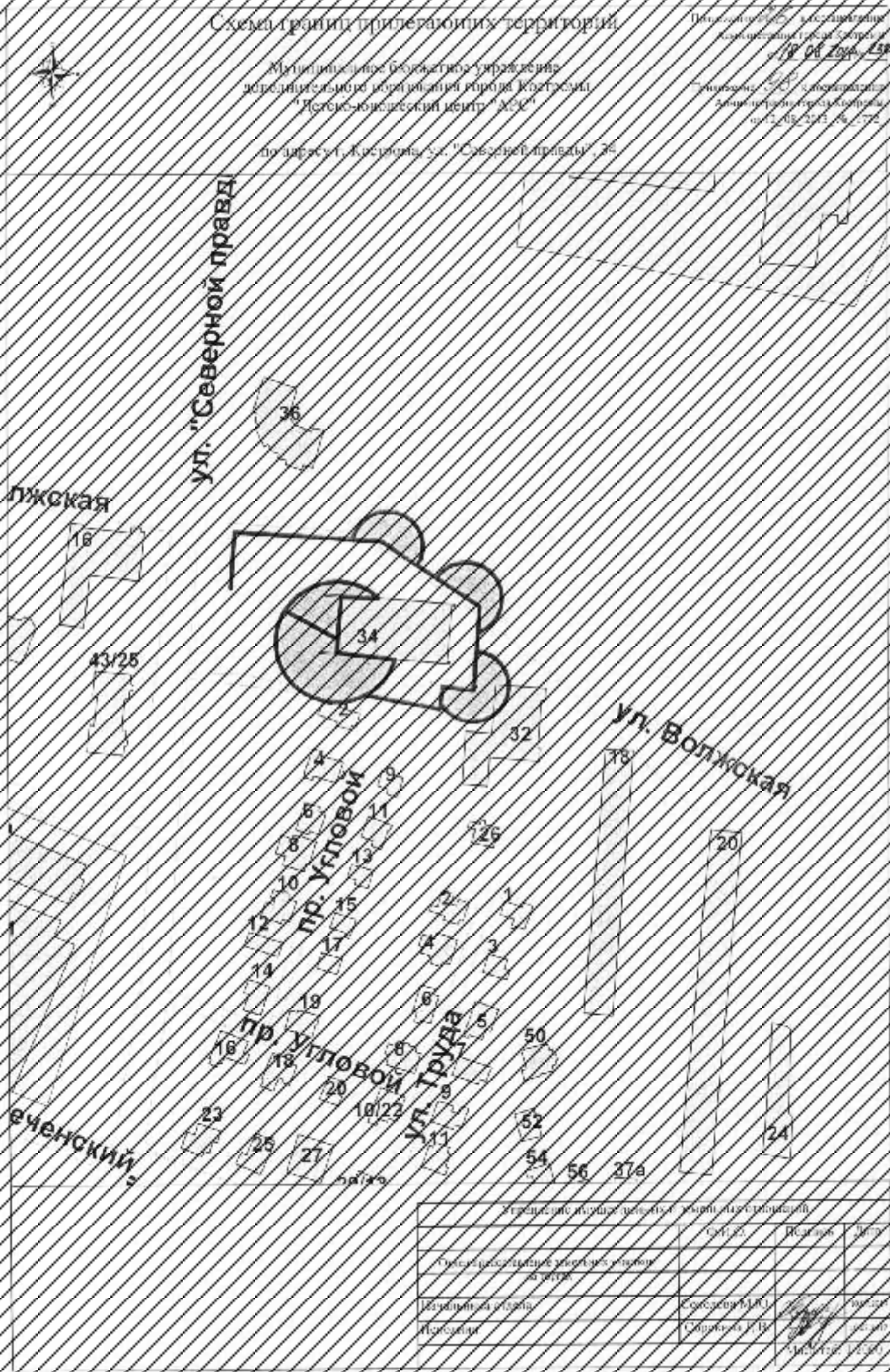
Схема границ прилегающих территорий

Муниципальное бюджетное учреждение
департамент образования города Костаная
"Детско-юношеский центр "ДСЦ"

по адресу ул. Космонавта, ул. "Северной правды", 34

Объем: 1 л. 100% государственное
капитальное предприятие
№ 06/2014-13/05

Титульный лист государственного
акта права собственности
№ 01/2014-13/05



Угловые участки по адресу ул. Северная правда, 34

	СНЧ/ОС	История	Длина
Сторона, граничащая с объектом застройки			
История участка	Соседи №1, 2, 3	№1, 2, 3	История
История участка	Соседи №4, 5	№4, 5	История

Схема границ прилегающих территорий

Муниципальное бюджетное учреждение
 дополнительного образования города Бострени
 "Центр детского творчества "Индустриальная слобода"

адрес: г. Бострени, ул. Депутатская, 59

Циркуляр № 27 от 08.08.2019
 № 18/08 от 08.08.2019
 Протокол № 22 от 08.08.2019
 Сост. Ю.И. Сидорова



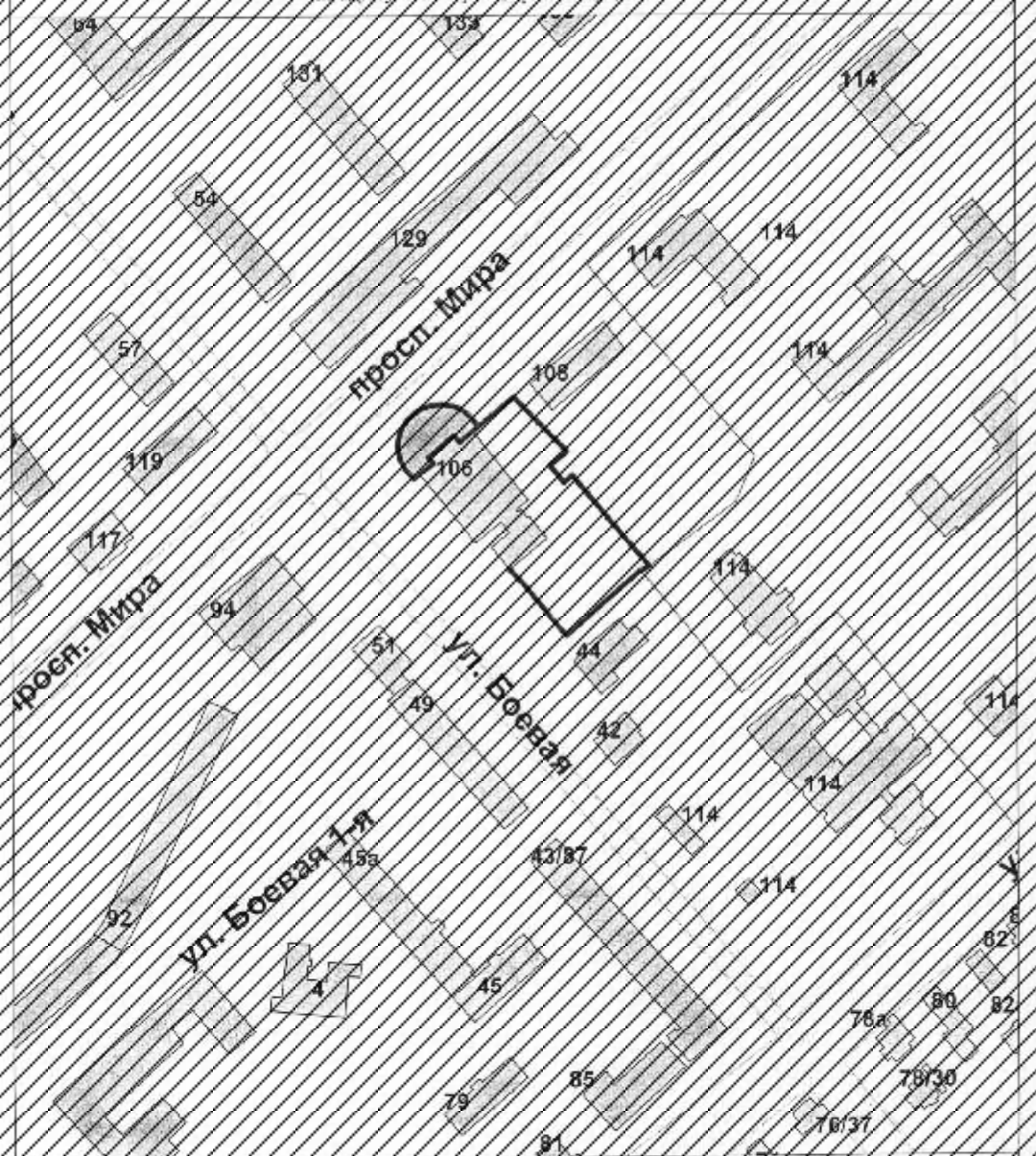
Муниципальное бюджетное учреждение дополнительного образования			
№ п/п	И.И.О.	Подпись	Дата
1	Сидорова Ю.И.		08.08.2019
2	Сидорова Ю.И.		08.08.2019

Схема границ прилегающих территорий

Областное государственное бюджетное учреждение здравоохранения
"Каспийская областная станция переливания крови"

Проектное решение
Акт утверждения проекта планировки территории
№ 08/12 от 21.05.2015
Проектное решение
Акт утверждения проекта планировки территории
№ 12/01 от 12.08.1973

по адресу: г. Каспийск, просп. Мира, 106



Утверждено на заседании комитета по градостроительству

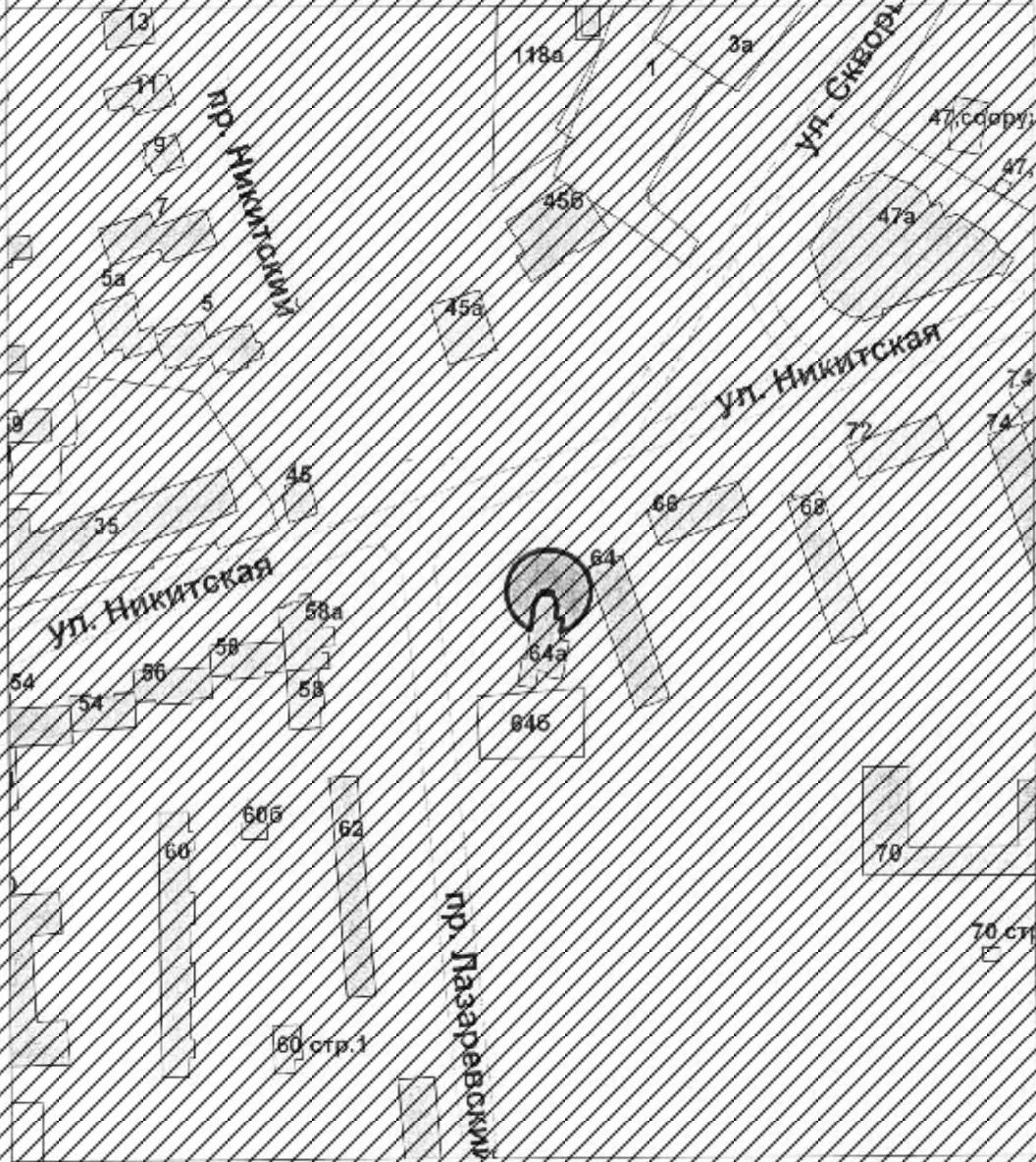
№ п/п	Наименование	Подпись	Дата
1	Генеральный директор		
2	Заместитель директора		
3	Исполнитель		

Схема границ прилегающих территорий

Междоусобная прилегающая территория
"Земляк"

Исполнитель: ООО "Служба геодезии, аэрофотограмметрии и кадастра"
№ 01/2-2305
Пробитый: 2022 г.
Составитель: [Имя]

по адресу: г. Кострома, ул. Никитская, 64а



Участки, расположенные в границах кадастрового участка			
№ участка	Имя	Вид	Дата
64а	Иванов И.И.	земельный участок	2022
64б	Иванов И.И.	земельный участок	2022

Машинопр. 2-2305

Схема границ прилегающих территорий

Муниципальная организация
 «Общество с ограниченной ответственностью
 «Калинка» (ООО «Калинка»)

по адресу: г. Екатеринбург, м/р-н Давыдовский-3

Исходный № документа
 18.08.17.0208
 Исполнительное производство
 Судебного пристава № 18-08-00117-9-2017



Схема территориального распределения имущества должника

	№ 18-08-00117-9-2017	№ 18-08-00117-9-2017	№ 18-08-00117-9-2017
Исполнительное производство	№ 18-08-00117-9-2017	№ 18-08-00117-9-2017	№ 18-08-00117-9-2017
Исполнительное производство	№ 18-08-00117-9-2017	№ 18-08-00117-9-2017	№ 18-08-00117-9-2017
Исполнительное производство	№ 18-08-00117-9-2017	№ 18-08-00117-9-2017	№ 18-08-00117-9-2017

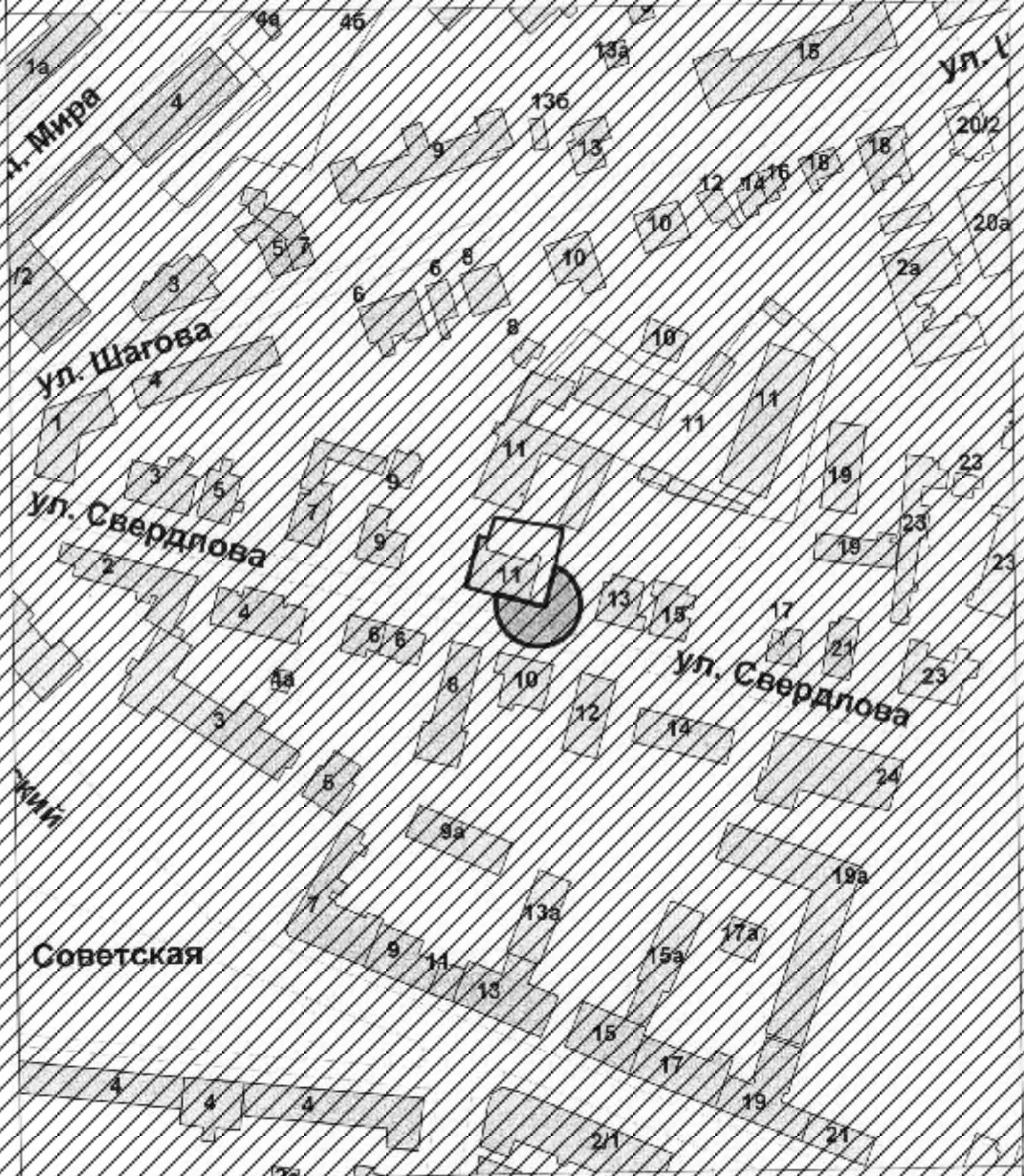
Схема границ прилегающих территорий

Областное государственное бюджетное учреждение здравоохранения
"Городская больница г. Кострома"

по адресу: г. Кострома, ул. Свердлова, 11

Инициатор: ООО "Специализированная
Самаритинская больница Кострома"
№ 01/2-14/09

Исполнитель: ООО "Специализированная
Самаритинская больница Кострома"
№ 12/09-011/06-135



Утверждено руководителем ООО "Самаритинская больница Кострома"

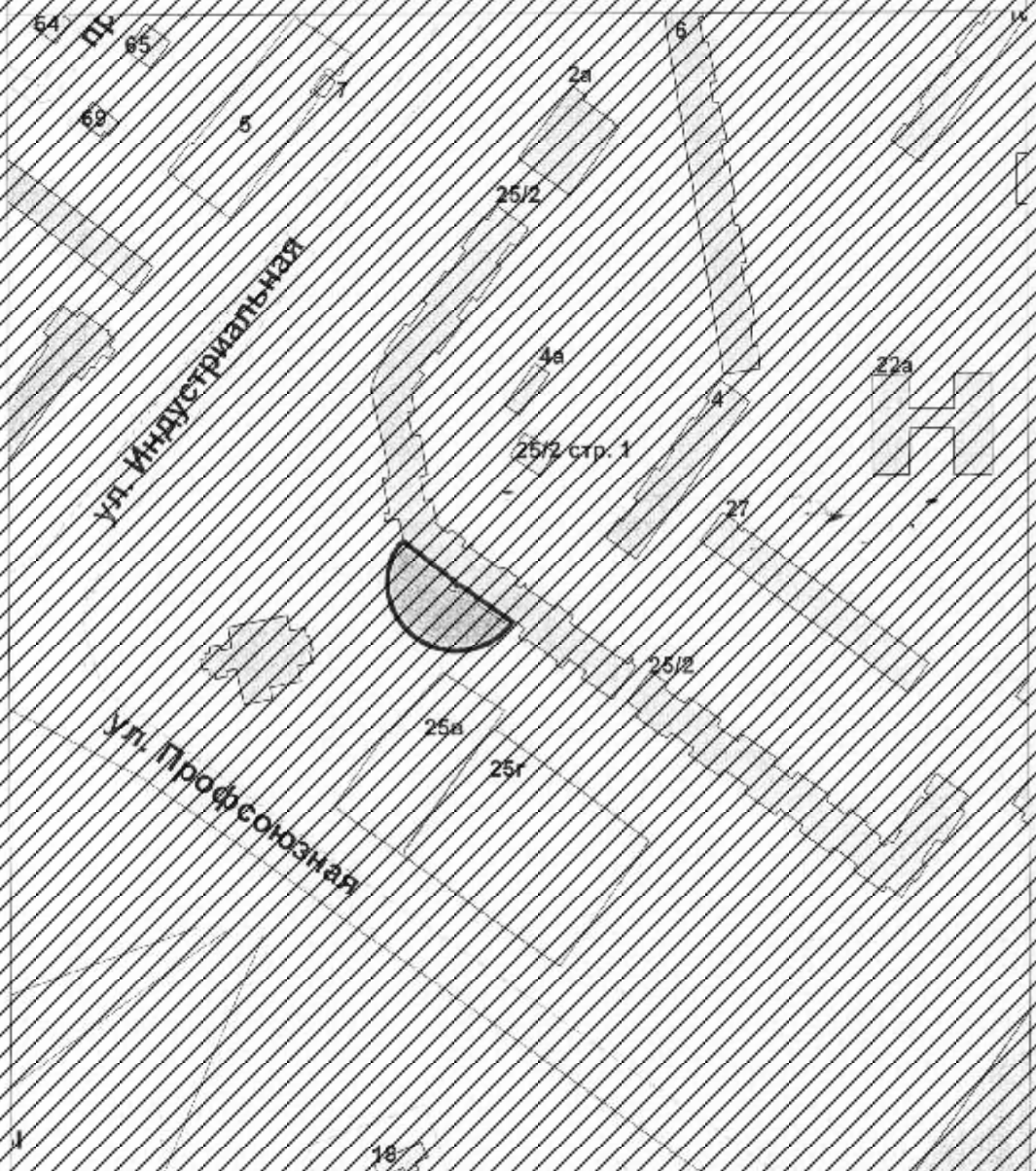
	Ф.И.О.	Подпись	Дата
Специализированная Самаритинская больница Кострома			
Инициатор	Косинский И.Ю.		01.09.2014
Исполнитель	Семинский И.В.		01.09.2014

Схема границ прилегающих территорий

Муниципальное бюджетное учреждение
дополнительного образования города Кострома
«Детско-молодежный центр "АВС"»

по адресу: г. Кострома, ул. Профсоюзная, 35/2

Итого кв. м. 222,00 (двадцать две
целых нуля и две десятых)
№ 08.08.12.01304
Итого кв. м. 222,00 (двадцать две
целых нуля и две десятых)
№ 12.08.2013.00170



Благоустройство территории и благоустройство

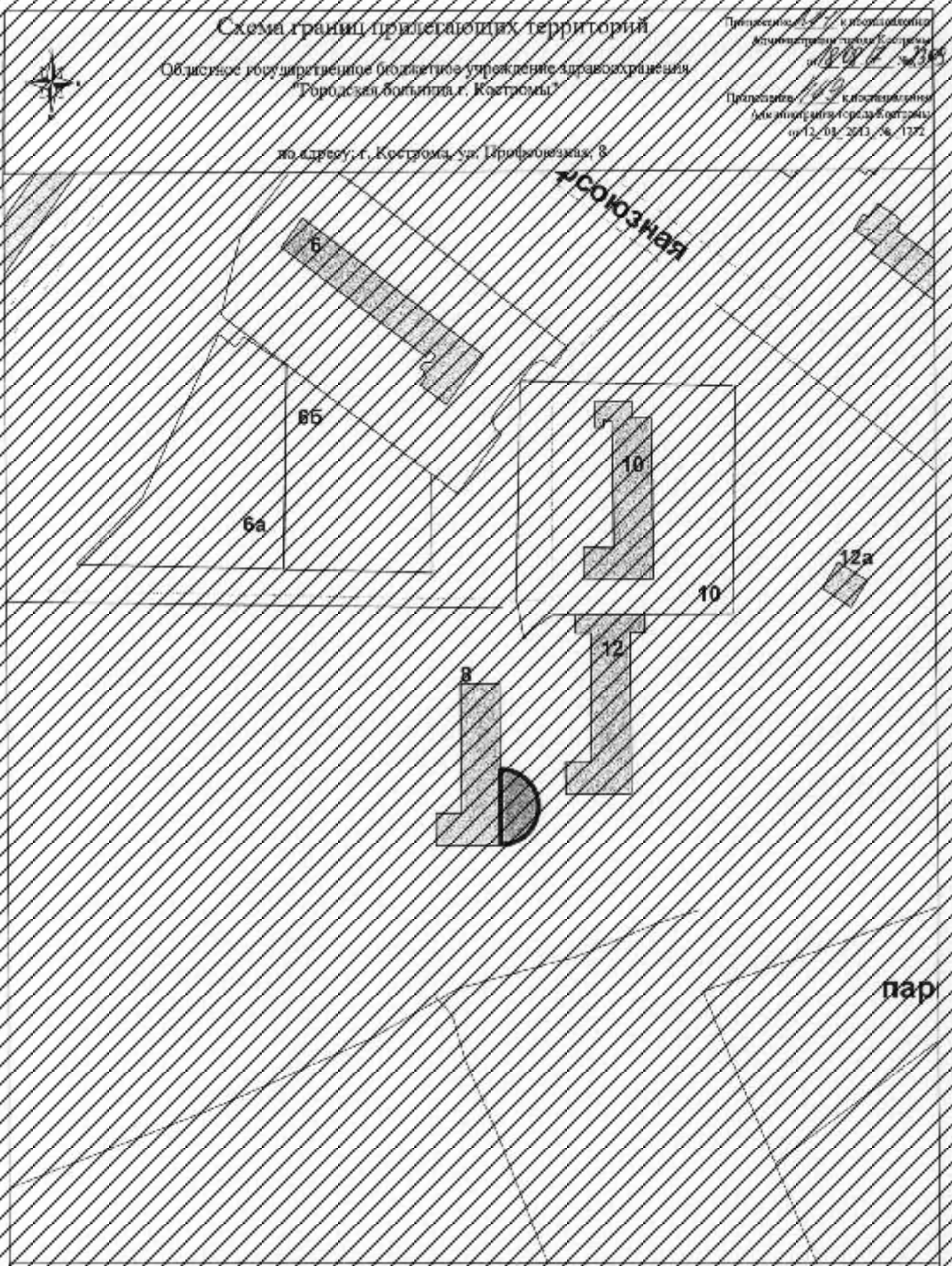
	Итого	в том числе	в том числе
Общая площадь территории (кв. м.)			
Благоустройство	площадь ИТОГ		площадь
Итого: кв. м.	площадь ИТОГ		площадь

Схема границ прилегающих территорий

Областное государственное бюджетное учреждение административного назначения
"Горodская больница г. Кострома"

по адресу: г. Кострома, ул. Профсоюзная, 8

Принятая в соответствии с
Муниципальным законом Костромской области
от 20.02.2013 № 33-З
Принятая в соответствии с
Муниципальным законом Костромской области
от 12.04.2013 № 137-З



Управление культуры, спорта и земельных ресурсов администрации			
	Обл.И.О.	Центр	Дата
Статус государственного земельного участка			
Наименование участка	Бюджетное МЛО		10.02.2013
Земельный участок	Сельскохозяйственный И.О.		10.02.2013
		Масштаб: 1:2000	

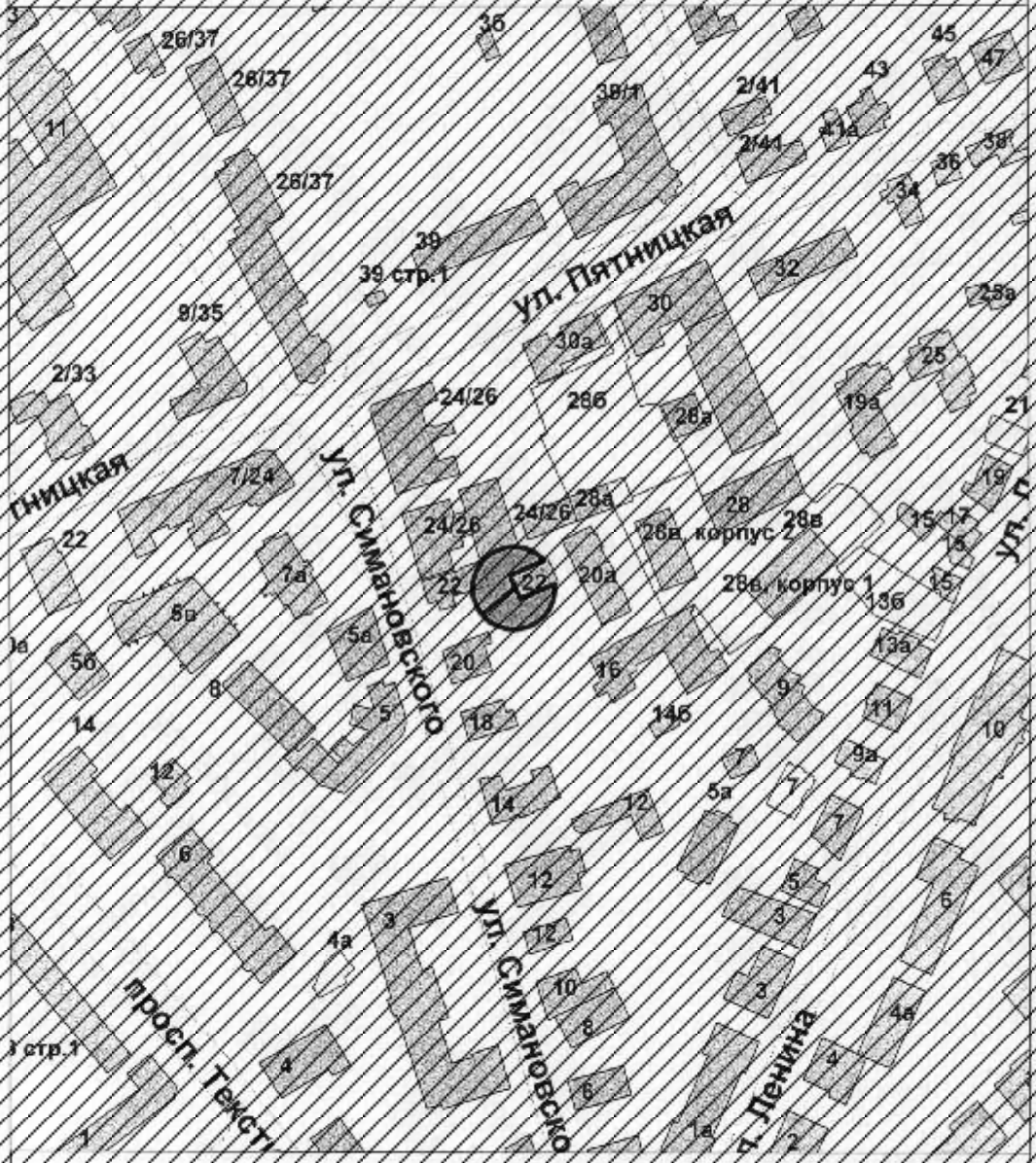
Схема границ прилегающих территорий

Исполнитель: И.И.И. и.и.и.и.и.и.и.
 Администрация города Кострома
 от 12.04.2012 № 10/12

Исполнитель: И.И.И. и.и.и.и.и.и.и.
 Администрация города Кострома
 от 12.04.2012 № 10/12

Областное государственное бюджетное учреждение здравоохранения
 "Костромской областной центр психотерапии и практической психологии"

по адресу: г. Кострома, ул. Симановского, 22



Управление информационных технологий и связи администрации

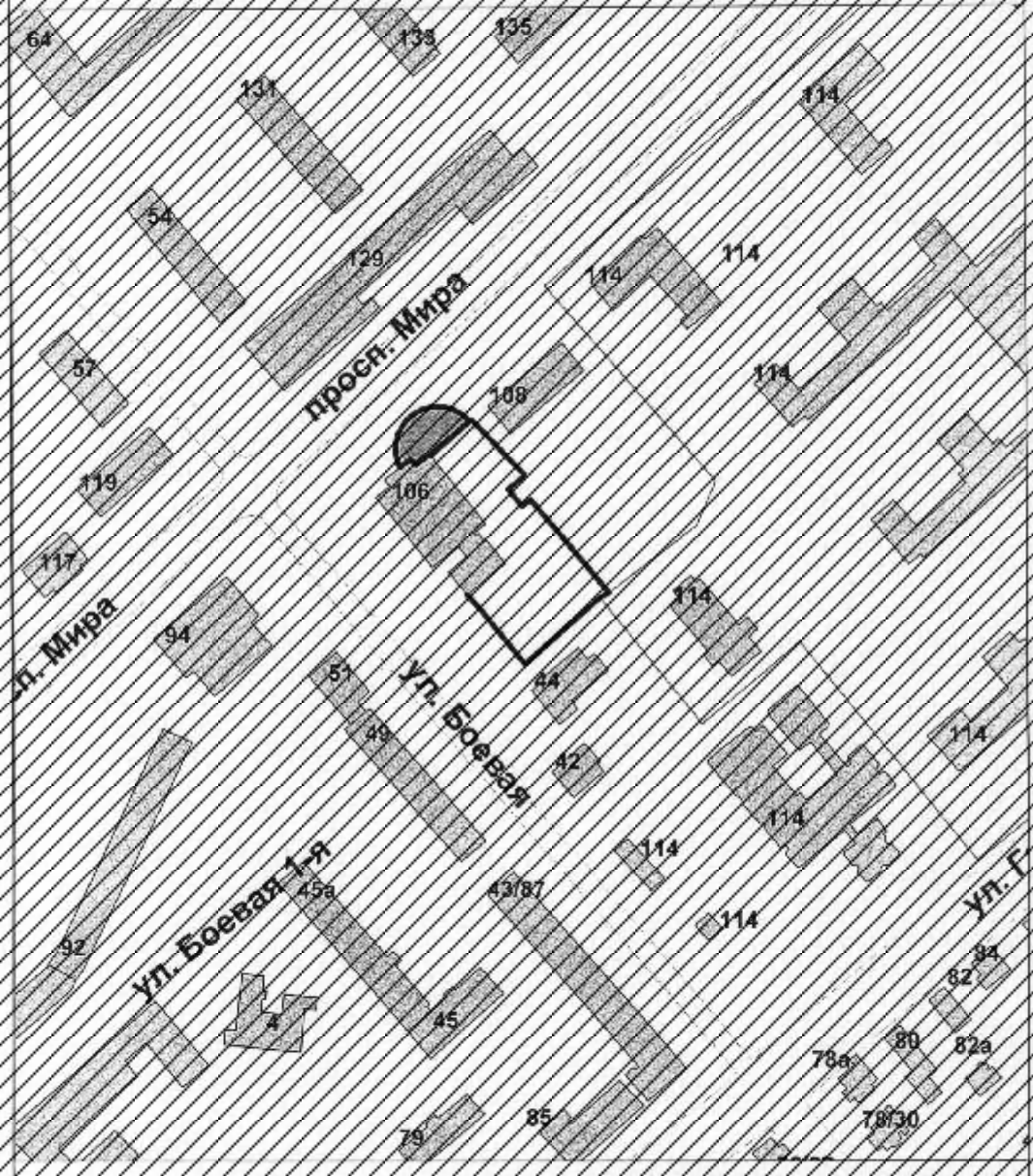
	Ф.И.О.	Подпись	Дата
Орган государственного земельного надзора			
Исполнитель проекта	Бондарев А.Ю.		04.04.12
Исполнитель	Сарафанин И.В.		04.04.12
		Масленников	12.04.12

Схема границ прилегающих территорий

медицинская организация
 обществу с ограниченной ответственностью
 "Лечебно-диагностический центр "Медси" международного института
 Являющегося членом "Бюстрам"

по адресу: г. Юбилейный, пр-кт. Мира, 106
 (лит. В, 01, 6, 61, 68)

Документ № 227 от 20.06.2015
 классификация работ ЮБСТРАМ
 от 01.06.15, № 505
 Приложение № 12 от 20.06.2015
 классификация работ ЮБСТРАМ
 от 12.06.2015, № 1772



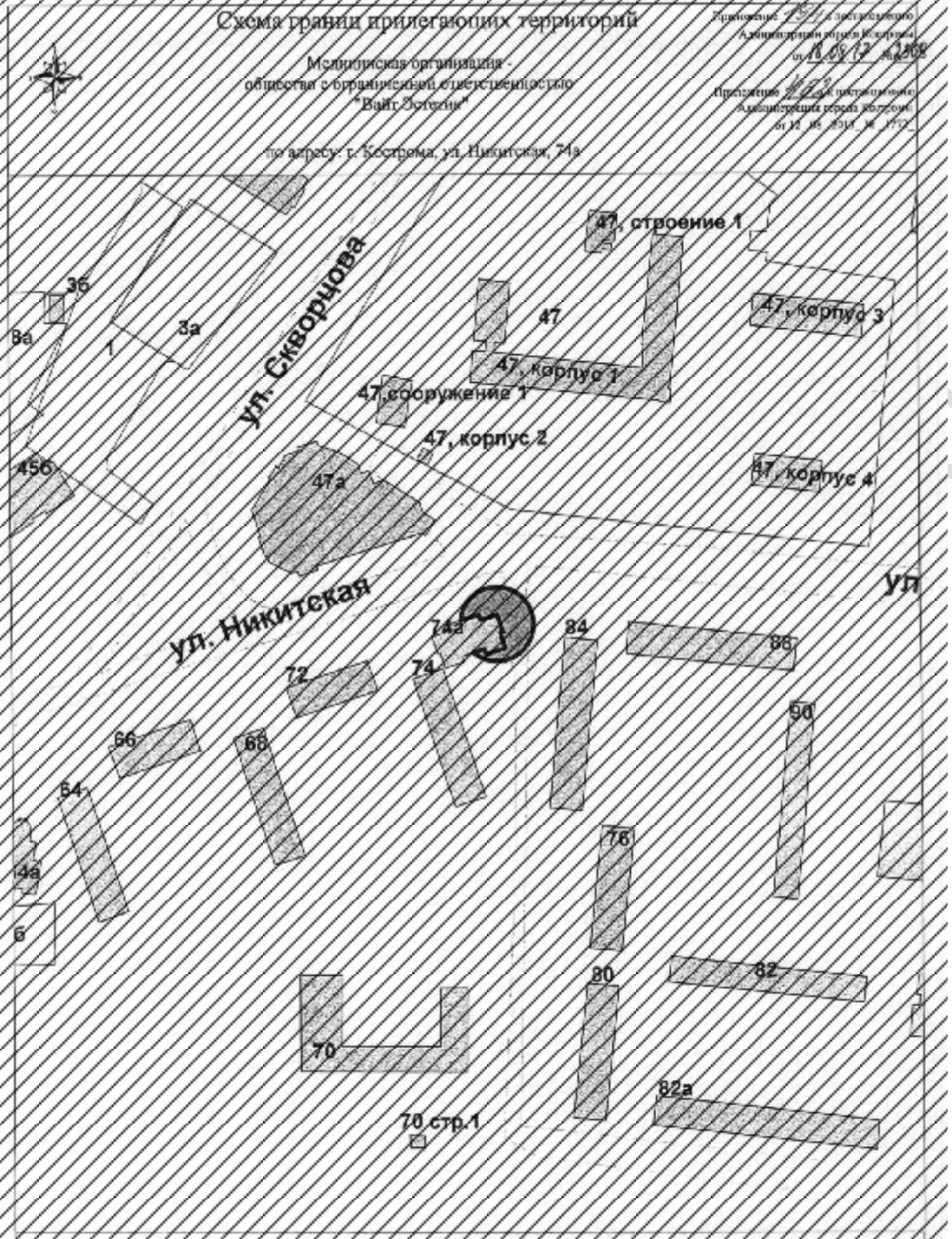
Управление жилищно-коммунального хозяйства города			
	Ф.И.О.	Подпись	Дата
Суперинтендант земельных участков инициатор			
Исполнитель проекта	Соловьев В.Ю.		09.08.2015
Исполнитель	Соловьев Д.В.		09.08.2015

Схема границ прилегающих территорий

Муниципальная организация
общества с ограниченной ответственностью
"Вайт Эстейт"

по адресу: г. Кострома, ул. Никитская, 74а

Проект № 2/2018/001/001/001
Администрация города Кострома
от 16.09.18 № 208
Проект № 2/2018/001/001/001
Администрация города Кострома
от 18.09.2018 № 170



Утверждение границ земельных участков

	Ф.И.О.	Подпись	Дата
Отдел государственного кадастра недвижимости			
Муниципальная организация	Савельев М.И.	<i>[Signature]</i>	16.09.18
Инициатор	Савельева В.В.	<i>[Signature]</i>	18.09.18