

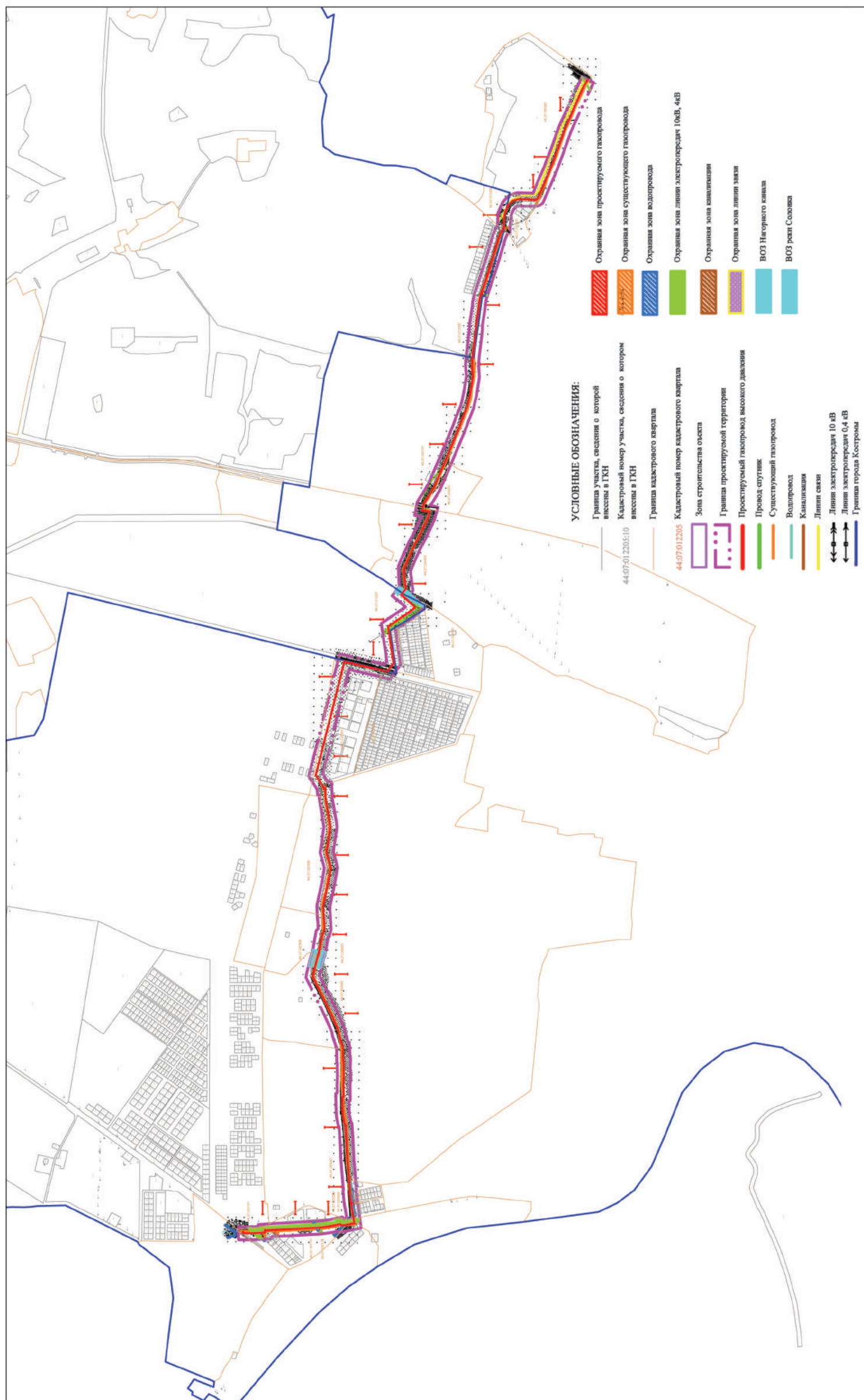
ОФИЦИАЛЬНЫЙ ВЕСТНИК

города Костромы

Информационно-правовой бюллетень № 17 (348) ● 21 апреля 2017 г. ● Распространяется бесплатно

Проект планировки территории, предназначенной для размещения линейного объекта в границах города Костромы от улицы Костромской до поселка Волжского

План архитектурно-планировочной организации территории (основной чертеж)



Администрация города Костромы

ПОСТАНОВЛЕНИЕ

13 апреля 2017 года

№ 961

О предоставлении разрешения на отклонение от предельных параметров разрешенного строительства на земельном участке, расположенном по адресу: Российская Федерация, Костромская область, город Кострома, улица Смирнова Юрия, 83

На основании заявления Д. Н. Акулич, в соответствии со статьей 40 Градостроительного кодекса Российской Федерации, протоколом публичных слушаний от 13 марта 2017 года № 86 по вопросу предоставления разрешения на отклонение от предельных параметров разрешенного строительства на земельном участке, имеющем местоположение: Костромская область, город Кострома, улица Смирнова Юрия, 83, с учетом итогового документа (заключение о результатах) публичных слушаний, рекомендаций Комиссии по подготовке проекта Правил землепользования и застройки города Костромы, руководствуясь статьями 42, 44, частью 1 статьи 57 Устава муниципального образования городского округа город Кострома,

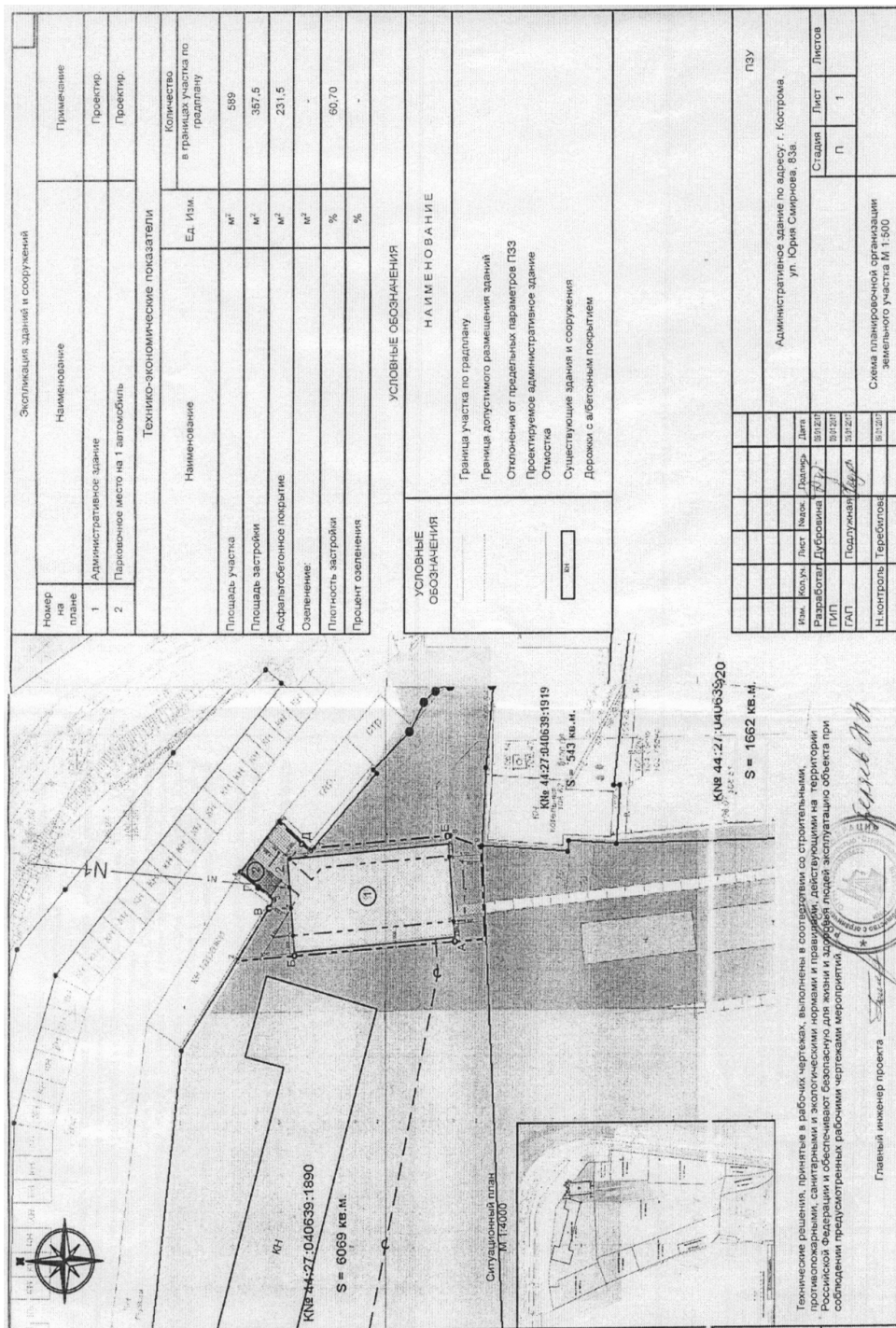
ПОСТАНОВЛЯЮ:

1. Предоставить разрешение на отклонение от предельных параметров разрешенного строительства на земельном участке с кадастровым номером 44:27:040639:3127, площадью 0, 0589 га, имеющем местоположение: Костромская область, город Кострома, улица Смирнова Юрия, 83, исключив минимальные отступы от границ земельного участка с юго-западной стороны от точки А до точки Б, с северо-восточной и северо-западной сторон от точки В до точки Г, с юго-восточной и северо-восточной сторон от точки Д до точки Е, установив максимальный процент застройки земельного участка – 60,7%, в целях строительства административного здания, согласно приложению к настоящему постановлению.

2. Настоящее постановление вступает в силу со дня его подписания, подлежит официальному опубликованию в информационно-правовом бюллетене «Официальный вестник города Костромы» и размещению на официальном сайте Администрации города Костромы в информационно-телекоммуникационной сети «Интернет».

Глава Администрации города Костромы В.В. ЕМЕЦ.

Приложение к постановлению Администрации города Костромы от 13 апреля 2017 года № 961



Администрация города Костромы

ПОСТАНОВЛЕНИЕ

14 апреля 2017 года

№ 1013

Об утверждении перечня приоритетных направлений проектов и программ, реализуемых социально ориентированными некоммерческими организациями, претендующими на участие в конкурсе на право получения субсидий из бюджета города Костромы в 2017 году, в целях возмещения части затрат, возникших в связи с реализацией указанных проектов и программ

В соответствии со статьей 31¹ Федерального закона от 12 января 1996 года № 7-ФЗ «О некоммерческих организациях», Законом Костромской области от 20 октября 2011 года № 131-5-ЗКО «О поддержке социально ориентированных некоммерческих организаций в Костромской области», в целях предоставления из бюджета города Костромы в 2017 году субсидий социально ориентированным некоммерческим организациям, реализующим проекты и программы по направлениям, определенным постановлением Администрации города Костромы, в целях возмещения части затрат, возникших в связи с реализацией указанных проектов и программ», руководствуясь статьями 42, 44, частью 1 статьи 57 Устава муниципального образования городского округа города Костромы,

ПОСТАНОВЛЯЮ:

1. Утвердить прилагаемый перечень приоритетных направлений проектов и программ, реализуемых социально ориентированными некоммерческими организациями, претендующими на участие в конкурсе на право получения субсидий из бюджета города Костромы в 2017 году, в целях возмещения части затрат, возникших в связи с реализацией указанных проектов и программ.

2. Настоящее постановление вступает в силу со дня его подписания и подлежит официальному опубликованию.

Глава Администрации города Костромы В.В. ЕМЕЦ.

Утвержден постановлением Администрации города Костромы от «13» апреля 2017 года № 1013

ПЕРЕЧЕНЬ

приоритетных направлений проектов и программ, реализуемых социально ориентированными некоммерческими организациями, претендующими на участие в конкурсе на право получения субсидий из бюджета города Костромы в 2017 году, в целях возмещения части затрат, возникших в связи с реализацией указанных проектов и программ

- Социальная поддержка и защита граждан.
- Повышение качества жизни людей пожилого (пенсионного) возраста.
- Профилактика социально опасных форм поведения граждан, незаконного потребления наркотических средств и психотропных веществ, наркомании, осуществление мероприятий по медико-социальной реабилитации, социальной и трудовой реинтеграции лиц, потребляющих наркотические средства и психотропные вещества.
- Формирование в обществе нетерпимости к коррупционному поведению.
- Укрепление межнациональных, межэтнических и межконфессиональных отношений, профилактика экстремизма и ксенофобии.
- Деятельность в сфере патриотического, в том числе военно-патриотического воспитания граждан Российской Федерации.
- Осуществление деятельности в области образования, просвещения, науки, культуры, искусства, здравоохранения, профилактики и охраны здоровья граждан, пропаганды здорового образа жизни, улучшения морально-психологического состояния граждан и содействие указанной деятельности, а также содействие духовному развитию личности.
- Развитие межнационального сотрудничества, сохранение и защита самобытности, культуры, языков и традиций народов Российской Федерации.
- Социальная и культурная адаптация и интеграция мигрантов.

Администрация города Костромы

ПОСТАНОВЛЕНИЕ

14 апреля 2017 года

№ 1014

Об утверждении Порядка предоставления из бюджета города Костромы в 2017 году субсидий социально ориентированным некоммерческим организациям, реализующим проекты и программы по направлениям, определенным постановлением Администрации города Костромы, в целях возмещения части затрат, возникших в связи с реализацией указанных проектов и программ

В соответствии с пунктом 2 статьи 78¹ Бюджетного кодекса Российской Федерации, со статьей 31¹ Федерального закона от 12 января 1996 года № 7-ФЗ «О некоммерческих организациях», постановлением Правительства Российской Федерации от 23 августа 2011 года № 713 «О предоставлении поддержки социально ориентированным некоммерческим организациям», решением Думы города Костромы от 22 декабря 2016 года № 270 «О бюджете города Костромы на 2017 год и плановый период 2018 и 2019 годов», руководствуясь статьями 42, 44, частью 1 статьи 57 Устава муниципального образования городского округа города Костромы,

ПОСТАНОВЛЯЮ:

1. Утвердить прилагаемый Порядок предоставления из бюджета города Костромы в 2017 году субсидий социально ориентированным некоммерческим организациям, реализующим проекты и программы по направлениям, определенным постановлением Администрации города Костромы, в целях возмещения части затрат, возникших в связи с реализацией указанных проектов и программ.

2. Настоящее постановление вступает в силу со дня его официального опубликования и распространяется на правоотношения, возникшие с 1 января 2017 года.

Глава Администрации города Костромы В.В. ЕМЕЦ.

Утвержден постановлением Администрации города Костромы от «14» апреля 2017 года № 1014

ПОРЯДОК

предоставления из бюджета города Костромы в 2017 году субсидий социально ориентированным некоммерческим организациям, реализующим проекты и программы по направлениям, определенным постановлением Администрации города Костромы, в целях возмещения части затрат, возникших в связи с реализацией указанных проектов и программ

1. Общие положения

1.1. Настоящий Порядок устанавливает правила определения объема и условия предоставления субсидий из бюджета города Костромы социально ориентированным некоммерческим организациям, не являющимся государственными и (или) муниципальными учреждениями (далее – получатели субсидии), в целях финансового обеспечения (возмещения) части затрат, возникших в связи с реализацией социально значимых проектов и программ (далее – субсидии), а также порядок возврата субсидии в бюджет города Костромы.

1.2. Получателями субсидии могут являться социально ориентированные некоммерческие организации:

а) зарегистрированные в установленном законодательством Российской Федерации порядке;

б) реализующие социально значимые проекты (программы), направленные на решение конкретных задач по одному или нескольким приоритетным направлениям, которые соответствуют видам деятельности, указанным в пункте 1 статьи 31¹ Федерального закона от 12 января 1996 года № 7-ФЗ «О некоммерческих организациях» и (или) статье 3 Закона Костромской области от 20 октября 2011 года № 131-5-ЗКО «О поддержке социально ориентированных некоммерческих организаций в Костромской области»;

в) признанные победителями конкурса социально ориентированных некоммерческих организаций на право получения в текущем финансовом году субсидий из бюджета города Костромы (далее – конкурс), проведенного в порядке, предусмотренном разделом 5 настоящего Порядка;

г) взявшие на себя обязательство по софинансированию не менее двадцати пяти процентов общей суммы расходов на реализацию проекта (программы) за счет внебюджетных средств;

д) не имеющие задолженности по начисленным налогам, сборам и иным обязательным платежам в бюджеты бюджетной системы Российской Федерации и государственные внебюджетные фонды.

1.3. Субсидии предоставляются получателям субсидий на финансовое обеспечение (возмещение) части затрат, связанных с реализацией комплекса взаимосвязанных мероприятий проекта (программы), направленных на решение конкретных задач по направлениям, определенным постановлением Администрации города Костромы от 14 апреля 2017 года № 1013 «Об утверждении перечня приоритетных направлений проектов и программ, реализуемых социально ориентированными некоммерческими организациями, претендующими на участие в конкурсе на право получения субсидий из бюджета города Костромы в 2017 году, в целях возмещения части затрат, возникших в связи с реализацией указанных проектов и программ» (далее – программы и проекты), в соответствии со сметой проекта (программы).

1.4. Получателем субсидии не может являться социально ориентированная некоммерческая организация, если, в целях возмещения затрат, указанных в пункте 1.3 настоящего Порядка, установлено аналогичное расходное обязательство, подлежащее исполнению за счет средств другого бюджета бюджетной системы Российской Федерации.

1.5. Субсидии предоставляются в пределах бюджетных ассигнований и лимитов бюджетных обязательств, предусмотренных Администрации города Костромы в соответствии со сводной бюджетной росписью по подразделу 0113 «Другие общегосударственные вопросы», целевой статье расходов 1030092036 «Субсидии социально ориентированным некоммерческим организациям, реализующим проекты и программы по направлениям, определенным постановлением Администрации города Костромы в целях возмещения части затрат, возникающих в связи с реализацией указанных проектов и программ», виду расходов 630 «Субсидии некоммерческим организациям (за исключением государственных (муниципальных) учреждений)».

2. Организация проведения конкурса

2.1. Организатором конкурса является Управление организационной работы, документационного обеспечения и связей с общественностью Администрации города Костромы (далее также – Организатор конкурса, Управление).

2.2. Организатор конкурса осуществляет следующие полномочия:

а) направляет предложения по кандидатурам, включаемым в состав Комиссии по проведению конкурса на право получения субсидии социально ориентированными некоммерческими организациями, реализующими социально значимые проекты и программы (далее – конкурсная комиссия), для утверждения главе Администрации города Костромы;

б) обеспечивает работу конкурсной комиссии;

в) устанавливает сроки приема заявок на участие в конкурсе;

г) определяет приоритетные направления (приоритетное направление) конкурса и разрабатывает проект соответствующего постановления Администрации города Костромы;

д) объявляет конкурс;

е) организует распространение информации о проведении конкурса, в том числе через средства массовой информации и информационно-телекоммуникационную сеть «Интернет»;

ж) консультирует по вопросам подготовки заявок на участие в конкурсе, проводит семинары по вопросу о порядке предоставления субсидий из бюджета города Костромы;

з) осуществляет прием, регистрацию и рассмотрение заявок на участие в конкурсе;

и) ведет регистрационный журнал учета заявок на участие в конкурсе;

к) обеспечивает сохранность поданных заявок на участие в конкурсе;

л) на основании решения конкурсной комиссии утверждает список победителей конкурса;

м) информирует участников конкурса об итогах конкурса;

н) проводит торжественное вручение дипломов победителям конкурса;

о) осуществляет контроль за целевым использованием предоставленных субсидий;

п) осуществляет проверку соблюдения получателями субсидий условий, целей и порядка предоставления субсидий;

р) организует оценку результативности и эффективности использования предоставленных субсидий.

3. Конкурсная комиссия

3.1. Состав конкурсной комиссии формируется из представителей общественных объединений, в том числе представители научной общественности, а также представителей Администрации города Костромы, Думы города Костромы и утверждается главой Администрации города Костромы.

Число членов конкурсной комиссии должно быть нечетным и составлять не менее 7 человек.

3.2. В случае если общественная организация является участником конкурса, Организатор конкурса направляет главе Администрации города Костромы предложение о выводе представителя данной общественной организации из состава комиссии и назначении в состав конкурсной комиссии представителя иной организации.

3.3. Конкурсная комиссия осуществляет следующие полномочия:

а) утверждает списки некоммерческих организаций, допущенных и не допущенных к участию в конкурсе;

б) рассматривает заявки на участие в конкурсе, оценивает экономическую обоснованность сметной стоимости проекта (программы);

в) определяет победителей конкурса и размеры предоставляемых им субсидий;

г) в случае необходимости приглашает представителей участников конкурса на заседания, запрашивая информацию (в том числе документы);

д) при возникновении вопросов, требующих специальных знаний в различных областях науки, техники, искусства, ремесла, приглашает на свои заседания специалистов для разъяснения таких вопросов.

3.4. Заседание конкурсной комиссии считается правомочным, если на нем присутствует более половины её членов от установленного состава. Решения конкурсной комиссии принимаются большинством голосов членов конкурсной комиссии, присутствующих на заседании. Каждый член конкурсной комиссии обладает одним голосом. Член конкурсной комиссии не вправе передавать право голоса другому лицу.

3.5. Решения конкурсной комиссии оформляются протоколом, который подписывает председатель конкурсной комиссии. В случае если у члена конкурсной комиссии имеется особое мнение, оно указывается в протоколе заседания конкурсной комиссии.

3.6. Член конкурсной комиссии по своему желанию знакомится с заявками на участие в конкурсе до проведения заседания конкурсной комиссии.

3.7. Член конкурсной комиссии не вправе самостоятельно вступать в личные контакты с участниками конкурса.

3.8. Член конкурсной комиссии обязан соблюдать права авторов заявок на участие в конкурсе на результаты их интеллектуальной деятельности, являющиеся объектами авторских прав, в соответствии с общепризнанными принципами и нормами международного права, международными договорами Российской Федерации и Гражданским кодексом Российской Федерации.

3.9. В случае если член конкурсной комиссии лично, прямо или косвенно заинтересован в итогах конкурса, он обязан проинформировать об этом главу Администрации города Костромы и конкурсную комиссию до начала рассмотрения заявок на участие в конкурсе.

В целях настоящего Порядка под личной заинтересованностью члена конкурсной комиссии понимается возможность получения им доходов (неосновательного обогащения) в денежной либо натуральной форме, доходов в виде материальной выгоды непосредственно для члена конкурсной комиссии, его близких родственников, а также граждан или организаций, с которыми член конкурсной комиссии связан финансовыми или иными обязательствами.

3.10. Организатор и конкурсная комиссия, если ей стало известно о наличии обстоятельств, способных повлиять на участие члена конкурсной комиссии в работе конкурсной комиссии, обязана рассмотреть заявки на участие в конкурсе, в отношении которых имеется личная заинтересованность члена конкурсной комиссии, без участия члена конкурсной комиссии в обсуждении соответствующих заявок или в отсутствии члена конкурсной комиссии на заседании конкурсной комиссии.

4. Участники конкурса

4.1. Участниками конкурса могут быть некоммерческие организации, зарегистрированные на территории Костромской области в соответствии с действующим законодательством Российской Федерации и осуществляющие на территории города Костромы в соответствии со своими учредительными документами виды деятельности, предусмотренные статьей 31¹ Федерального закона от 12 января 1996 года № 7-ФЗ «О некоммерческих организациях» и (или) статье 3 Закона Костромской области от 20 октября 2011 года № 131-5-ЗКО «О поддержке социально ориентированных некоммерческих организаций в Костромской области».

4.2. Участниками конкурса не могут являться:

- а) коммерческие организации;
- б) государственные корпорации;
- в) государственные компании;
- г) общественные объединения, являющиеся политическими партиями;
- д) религиозные организации;
- е) государственные учреждения;
- ж) муниципальные учреждения;
- з) общественные объединения, не являющиеся юридическими лицами;
- и) общественные объединения, зарегистрированные в качестве юридических лиц, менее чем за полгода до начала срока приема заявок на участие в конкурсе;
- к) некоммерческие организации, ранее участвовавшие и победившие в конкурсе по предоставлению субсидий из бюджета города Костромы, не предоставившие отчеты в установленные сроки, нарушившие условия соглашения о предоставлении субсидии.

5. Порядок проведения конкурса

5.1. Объявление о проведении конкурса размещается Организатором конкурса на официальном сайте Администрации города Костромы в информационно - телекоммуникационной сети «Интернет» (далее – официальный сайт), в средствах массовой информации не позднее, чем за 10 рабочих дней до начала срока приема заявок на участие в конкурсе и включает следующую информацию:

- а) сроки приема заявок на участие в конкурсе;
- б) время и место приема заявок на участие в конкурсе;
- в) почтовый адрес для направления заявок на участие в конкурсе, а также адрес электронной почты;
- г) номер телефона для получения консультаций по вопросам подготовки заявок на участие в конкурсе;
- д) перечень приоритетных направлений проектов (программ), определенных постановлением Администрации города Костромы, указанным в пункте 1.3 настоящего Порядка;
- е) критерии отбора заявок, допущенных к участию в конкурсе;
- ж) порядок определения размера субсидии из бюджета города Костромы;
- з) проект соглашения о предоставлении субсидии.

5.2. Срок приема заявок на участие в конкурсе не может быть менее 21 рабочего дня.

5.3. В течение срока приема заявок на участие в конкурсе Организатор конкурса осуществляет консультирование по вопросам подготовки заявок на участие в конкурсе.

5.4. Для участия в конкурсе некоммерческая организация представляет Организатору конкурса заявку, подготовленную в соответствии с требованиями раздела 6 настоящего Порядка. Одна некоммерческая организация может подать только одну заявку.

5.5. Заявка на участие в конкурсе представляется Организатору конкурса непосредственно или направляется им по почте. При поступлении заявка на участие в конкурсе регистрируется в журнале учета заявок на участие в конкурсе социально ориентированных некоммерческих организаций на право получения субсидий из бюджета города Костромы, который ведется Организатором конкурса по форме согласно приложению 1 к настоящему Порядку.

5.6. Заявка на участие в конкурсе, представленная Организатору конкурса, после окончания срока приема заявок (в том числе по почте), не регистрируется, к участию в конкурсе не допускается и возвращается Организатором конкурса лицу, направившему заявку.

5.7. Заявка на участие в конкурсе может быть отозвана до окончания срока приема заявок путем направления Организатору конкурса соответствующего обращения лица, направившего заявку. Отозванные заявки не учитываются при определении количества заявок, представленных на участие в конкурсе.

5.8. Организатор конкурса в срок не более 10 рабочих дней после окончания срока приема заявок проверяет поданные на участие в конкурсе заявки на соответствие требованиям, установленным разделом 6 настоящего Порядка. По итогам рассмотрения заявок Организатор конкурса формирует список участников конкурса и список некоммерческих организаций, не допущенных к участию в конкурсе.

5.9. Некоммерческая организация, подавшая заявку на участие в конкурсе, не допускается к участию (не является участником конкурса) в следующих случаях:

- а) некоммерческая организация не соответствует требованиям к участникам конкурса, установленным разделом 4 настоящего Порядка;
- б) представленная некоммерческой организацией заявка не соответствует требованиям, установленным разделом 6 настоящего Порядка;
- в) некоммерческая организация имеет просроченную задолженность перед бюджетами всех уровней и (или) внебюджетными фондами;
- г) некоммерческая организация не выполнила условия соглашения(ий) о предоставлении субсидии по итогам предыдущих конкурсов.

5.10. Наличие в документах заявки описок, опечаток, орфографических и арифметических ошибок, не влияющих на содержания заявки, не является основанием для отказа некоммерческой организации в допуске к участию в конкурсе.

5.11. Список некоммерческих организаций, не допущенных к участию в конкурсе (за

исключением некоммерческих организаций, заявки которых поступили после окончания срока приема заявок), передается Организатором конкурса конкурсной комиссии, и подлежит утверждению в течение 15 рабочих дней со дня окончания срока приема заявок.

5.12. Заявки, допущенные к участию в конкурсе, оцениваются конкурсной комиссией в срок не более 30 рабочих дней после окончания приема заявок на участие в конкурсе.

5.13. Заседание конкурсной комиссии может проводиться как в закрытой форме, так и в форме публичной защиты (презентации) проектов (программ). Некоммерческая организация вправе отказаться от участия в публичной защите (презентации) проектов (программ).

В случае отказа некоммерческой организации от участия в публичной защите (презентации) проектов (программ) конкурсная комиссия оценивает представленную участником конкурса заявку по группам критериев согласно приложению 3 к настоящему Порядку.

5.14. При проведении заседания конкурсной комиссии в закрытой форме при необходимости конкурсная комиссия приглашает на свои заседания участников конкурса для дачи разъяснений по существу заявки, а также специалистов, в случае возникновения вопросов, требующих специальных познаний.

5.15. Результаты оценки заявок оформляются протоколом конкурсной комиссии. Организатор конкурса на основании протокола конкурсной комиссии утверждает список победителей конкурса в течение 5 рабочих дней со дня проведения заседания комиссии. Итоги конкурса (список победителей конкурса с указанием размеров предоставляемых субсидий) размещаются на официальном сайте в срок не более 5 календарных дней со дня их утверждения.

5.16. Организатор конкурса уведомляет некоммерческие организации, не допущенные к участию в конкурсе, о результатах рассмотрения поданных ими заявок посредством направления письма начальника Управления с указанием причин отказа и разъяснения порядка обжалования.

5.17. Расходы некоммерческих организаций, не допущенных к участию в конкурсе, участников и победителей конкурса, связанных с подготовкой и подачей заявок на участие в конкурсе и участием в нем, не возмещаются.

5.18. В случае поступления Организатору конкурса одной заявки на участие в конкурсе, конкурс признается несостоявшимся.

6. Требования к заявке на участие в конкурсе

6.1. Заявка на участие в конкурсе должна включать:

а) заявление на участие в конкурсе по форме согласно приложению 2 к настоящему Порядку;

б) выписку из Единого государственного реестра юридических лиц со сведениями о некоммерческой организации, выданную не ранее чем за полгода до окончания срока приема заявок на участие в конкурсе;

в) копии учредительных документов, заверенные участником конкурса;

г) копию отчетности, представленной заявителем в Министерство юстиции Российской Федерации (его территориальный орган) за предыдущий отчетный год, заверенную участником конкурса (при условии, что организация осуществляет свою деятельность в качестве юридического лица более полугода);

д) документы, выданные органами Федеральной налоговой службы, подтверждающие отсутствие задолженности у заявителя по уплате налогов, сборов, пеней и налоговых санкций, подлежащих уплате в соответствии с нормами законодательства Российской Федерации;

е) согласие на заключение соглашения на предоставление субсидии.

6.2. В состав заявки на участие в конкурсе включается только один проект (программа). В состав заявки на участие в конкурсе по желанию участника может включаться иная информация (в том числе документы) о деятельности социально ориентированной некоммерческой организации. Если информация (в том числе документы), включенная в состав заявки на участие в конкурсе, содержит персональные данные, в состав заявки должно быть включено согласие субъектов этих данных на их обработку. В противном случае включение в состав заявки на участие в конкурсе информации, содержащей персональные данные, не допускается.

6.3. Заявка на участие в конкурсе представляется Организатору конкурса на бумажном носителе. Заявление на участие в конкурсе предоставляется как на бумажном носителе, так и на электронном носителе.

7. Критерии оценки заявок на участие в конкурсе

7.1. Оценка заявок на участие в конкурсе осуществляется каждым членом конкурсной комиссии, присутствующим при проведении конкурса, и оценивается по группам критериев, в соответствии с приложением 3 к настоящему Порядку.

При проведении публичной защиты (презентации) проектов (программ) конкурсная комиссия дополнительно к группам критериев, предусмотренных в приложении 3 к настоящему Порядку, осуществляет оценку заявок на участие в конкурсе по критериям в соответствии с приложением 4 к настоящему Порядку.

7.2. Оценка каждого члена конкурсной комиссии складывается из суммарного количества баллов заявки и рассчитывается по формуле:

$$\sum = (\sum 1B \times K) + (\sum 2B \times K) + (\sum 3B \times K) + (\sum 4B \times K) + (\sum 4B \times K)$$

где,

\sum - суммарное количество баллов заявки;

$\sum B$ - сумма баллов заявки по группе критериев;

K - коэффициент значимости группы критериев.

7.3. Конкурсная комиссия ранжирует участников конкурса, прошедших отбор, в порядке убывания суммарного количества баллов. Участникам конкурса присваиваются порядковые номера, начиная с участников, получивших наибольшее количество баллов.

7.4. Конкурсная комиссия устанавливает минимальное значение рейтинга заявки на участие в конкурсе.

Минимальное значение рейтинга заявки на участие в конкурсе определяется по формуле:

$$P = \text{ОКБ} / N,$$

где:

P - минимальное значение рейтинга заявки на участие в конкурсе;

ОКБ - общая сумма баллов, набранных участниками (складывается из оценок всех членов комиссии);

N - количество участников.

7.5. Участники конкурса, набравшие суммарное количество баллов больше минимального значения рейтинга, признаются победителями конкурса.

7.6. Конкурсная комиссия на основании рейтинга участников конкурса формирует список победителей конкурса. Денежные средства в пределах бюджетных ассигнований, предусмотренных Администрацией города Костромы на предоставление субсидий, распределяются между победителями конкурса, в зависимости от общей суммы запрашиваемых размеров субсидий, предусмотренных в сметах проектов (программ), представленных победителями конкурса.

7.7. Конкурсная комиссия определяет долю от запрашиваемого размера субсидии, подлежащей оплате за счет средств предоставляемой субсидии. Доля от запрашиваемого размера субсидии, подлежащая оплате за счет средств предоставляемой субсидии, определяется одинаковой для всех победителей конкурса. При этом объем субсидии, предоставляемой конкретному победителю конкурса (получателю субсидии), не может составлять

более 75 процентов от общей сметы проекта (программы) и (или) более 250 тысяч рублей.

7.8. В случае если итоговый объем предоставляемой субсидии недостаточен для реализации проекта (программы), некоммерческая организация при заключении соглашения о предоставлении субсидии вправе сократить мероприятия проекта (программы) по согласованию с Организатором конкурса.

8. Предоставление и использование субсидий

8.1. Организатор конкурса обеспечивает от имени Администрации города Костромы заключение с победителями конкурса соглашения о предоставлении субсидий по форме согласно приложению 5 к настоящему Порядку в течение 30 дней со дня утверждения списка победителей конкурса, в котором предусматриваются:

а) порядок перечисления субсидий;

б) размер субсидий;

в) цели и сроки использования субсидий;

г) значения показателей результативности предоставления субсидий;

д) перечень всех мероприятий, осуществляемых получателем субсидии в рамках проекта (программы);

е) порядок и сроки предоставления отчетности об использовании субсидий;

ж) порядок возврата в текущем финансовом году получателем субсидий остатков субсидий, не использованных в отчетном финансовом году, в случаях, предусмотренных соглашением о предоставлении субсидий;

з) право Организатора конкурса на проведение проверок фактического осуществления некоммерческой организацией софинансирования реализации проекта в размере не менее 25 процентов общей суммы расходов, соблюдения условий, целей и порядка предоставления субсидии некоммерческой организации;

и) согласие некоммерческой организации на осуществление главным распорядителем бюджетных средств, предоставившим субсидии, и органами муниципального финансового контроля проверок соблюдения получателями субсидий условий, целей и порядка их предоставления;

к) запрет приобретения за счет средств субсидии иностранной валюты, за исключением операций, осуществляемых в соответствии с валютным законодательством Российской Федерации при закупке (поставке) высокотехнологичного импортного оборудования, сырья и комплектующих изделий;

л) план мероприятий проекта (программы), осуществляемых некоммерческой организацией.

8.2. В случае отказа победителя конкурса от заключения соглашения о предоставлении субсидии, победителем, имеющим право на получение субсидии, признается социально ориентированная некоммерческая организация, следующая по списку, сформированному конкурсной комиссией на основании рейтинга участников конкурса, и не включенная в список победителей конкурса в соответствии с пунктом 7.6 настоящего Порядка.

В указанном случае объем предоставляемой субсидии, рассчитанный в соответствии с пунктом 7.7 настоящего Порядка, не может превышать объем средств субсидии, распределенных победителю конкурса, отказавшемуся от заключения соглашения о предоставлении субсидии.

8.3. Условиями предоставления субсидий являются:

а) включение социально ориентированной некоммерческой организации в список победителей конкурса, утвержденный Организатором конкурса;

б) заключение социально ориентированной некоммерческой организацией с Администрацией города Костромы соглашения о предоставлении субсидии, указанного в пункте 8.1 настоящего Порядка;

в) обязательство социально ориентированной некоммерческой организации по достижению значений показателей результативности предоставления субсидии, установленных соглашением;

г) согласие социально ориентированной некоммерческой организации на осуществление Организатором конкурса проверок соблюдения получателем субсидии условий, целей и порядка предоставления субсидии;

д) обязательство некоммерческой организации по софинансированию проекта (программы) за счет средств внебюджетных источников в размере не менее 25 процентов общей суммы расходов на реализацию проекта (программы).

8.4. В счет исполнения обязательства социально ориентированной некоммерческой организации по софинансированию проекта (программы) за счет средств внебюджетных источников засчитываются использованные на соответствующие цели денежные средства, иное имущество, имущественные права.

8.5. За счет предоставленных субсидий социально ориентированным некоммерческим организациям запрещается осуществлять следующие расходы:

а) расходы, связанные с осуществлением предпринимательской деятельности и оказанием помощи коммерческим организациям;

б) расходы, связанные с осуществлением деятельности, напрямую не связанной с реализацией проектов (программ);

в) расходы на поддержку политических партий и кампаний;

г) расходы на проведение митингов, демонстраций, пикетирований;

д) расходы на фундаментальные научные исследования;

е) расходы на приобретение алкогольных напитков и табачной продукции;

ж) уплата штрафов;

з) расходы на вручение денежных призов участникам проекта (программы);

и) приобретение иностранной валюты, за исключением операций, осуществляемых в соответствии с валютным законодательством Российской Федерации при закупке (поставке) высокотехнологичного импортного оборудования, сырья и комплектующих изделий.

8.6. Для получения субсидий получатель субсидии представляет Организатору конкурса заявление о предоставлении субсидии в свободной форме.

8.7. При соблюдении условий, предусмотренных пунктом 8.3 настоящего Порядка, Организатор конкурса согласовывает заявление о предоставлении субсидии и направляет его в Бухгалтерско-финансовый отдел Администрации города Костромы.

8.8. Бухгалтерско-финансовый отдел Администрации города Костромы на основании заявления о предоставлении субсидии, соглашения о предоставлении субсидий, заключенного с победителем конкурса, направляет платежное поручение в Управление финансов Администрации города Костромы на перечисление средств субсидий в пределах объемов финансирования, отраженных на лицевом счете Администрации города Костромы по соответствующим кодам классификации расходов бюджетов.

8.9. Управление финансов Администрации города Костромы на основании платежного поручения перечисляет средства на расчетный счет получателя субсидии.

8.10. Мероприятия, заявленные в проекте (программе), должны быть реализованы получателем субсидии с даты заключения соглашения о предоставлении субсидии до 15 ноября текущего года. В случае возникновения необходимости в проведении мероприятий после 15 ноября текущего года между Администрацией города Костромы и социально ориентированной некоммерческой организацией в срок до 15 ноября текущего года заключается дополнительное соглашение, в котором предусматривается возможность проведения мероприятий в срок не позднее 24 ноября текущего года включительно. Мероприятия, проведенные социально ориентированной некоммерческой организацией, после указанного срока не считаются проведенными в рамках заключенного соглашения.

8.11. Получатели субсидии представляют Организатору конкурса отчеты об использовании субсидий и выполнении условий соглашения, отчет по софинансированию проекта (про-

граммы) и отчет о достижении значений показателей результативности предоставления субсидий по форме и в сроки, предусмотренные соглашениями о предоставлении субсидий с учетом сроков реализации проектов (программ) с приложением документов (актов, накладных и др.), подтверждающих понесенные расходы, а также документов, подтверждающих оплату полученных товаров и оказанных услуг.

8.12. В случае приобретения за счет средств субсидии материальных ценностей вместе с отчетом получателем субсидии предоставляются копии документов о постановке материальных ценностей на баланс организации, а также документов, подтверждающих использование материальных ценностей на программные мероприятия (акты на списание (выбытия) материальных ценностей, акты ввода в эксплуатацию, материальные отчеты, лимитно-заборные карты, требования – накладные, ведомости учета выдачи материальных ценностей и др.).

8.13. Субсидии, использованные их получателями не по целевому назначению и (или) не использованные в сроки, предусмотренные соглашениями о предоставлении субсидий, а также остатки субсидий подлежат возврату в бюджет города Костромы путем перечислений на банковские реквизиты Администрации города Костромы, указанные в соглашении.

8.14. Средства субсидии расходуются в период действия соглашения о предоставлении субсидии. В период между заключением соглашения и перечисления средств субсидии получателем субсидии могут быть осуществлены расходы по реализации проекта (программы) с последующей компенсацией из средств субсидии.

9. Контроль за использованием средств субсидий и порядок возврата средств субсидий, в случае нарушения условий, установленных при их предоставлении

9.1. Организатор конкурса осуществляет контроль за целевым использованием субсидий, выполнением условий и требований, установленных при предоставлении субсидий.

9.2. Получатель субсидии представляет Организатору конкурса отчет об использовании субсидии и выполнении условий соглашения по форме и в сроки, установленные соглашением о предоставлении субсидии, но не позднее 25 ноября текущего года.

9.3. В случае выявления нарушений в ходе проверки соблюдения целевого расходования средств субсидий и соответствия представленных документов законодательству Российской Федерации Организатор конкурса в течение 10 рабочих дней со дня выявления нарушения направляет соответствующей социально ориентированной некоммерческой организации письменное требование об устранении нарушений. Некоммерческая организация в течении 10 рабочих дней после получения требования об устранении нарушений направляет в адрес Организатора документы, подтверждающие соблюдение целевого расходования средств субсидий.

9.4. Получатель субсидии несет ответственность за недостоверность представляемых Организатору конкурса сведений и нецелевое использование субсидии в соответствии с законодательством Российской Федерации.

9.5. Начальник Управления в форме распоряжения принимает решение о возврате получателем субсидий сумм выплаченных субсидий в бюджет города Костромы и направляет его соответствующей социально ориентированной организации в течение 10 рабочих дней со дня принятия такого решения, в следующих случаях:

а) непредставления получателем субсидии отчета об использовании субсидии в срок, установленный соглашением;

б) нецелевого использования получателем субсидии предоставленной субсидии, обнаруженного Организатором конкурса;

в) неисполнения или ненадлежащего исполнения получателем субсидии обязательств, предусмотренных соглашением о предоставлении субсидии;

г) недостижения значения показателей результативности предоставления субсидии, установленных соглашением;

д) обнаружения в результате мероприятий муниципального финансового контроля, проводимых в соответствии с бюджетным законодательством и муниципальными правовыми актами города Костромы, регулирующими бюджетные правоотношения, излишне выплаченных сумм субсидий, нецелевого использования получателем субсидии предоставленной субсидии;

е) нарушения условий предоставления субсидии, в том числе софинансирования проекта (программы) некоммерческой организацией в размере не менее 25 процентов общей суммы расходов на реализацию проекта (программы);

ж) иных случаях, предусмотренных действующим законодательством и соглашением о предоставлении субсидии.

9.6. Суммы субсидий, не возвращенные получателем субсидий в добровольном порядке в сроки, установленные распоряжением начальника Управления, взыскиваются Администрацией города Костромы в судебном порядке.

Приложение 1 к Порядку предоставления из бюджета города Костромы в 2017 году субсидий социально ориентированным некоммерческим организациям, реализующим проекты и программы по направлениям, определенным постановлением Администрации города Костромы, в целях возмещения части затрат, возникших в связи с реализацией указанных программ и проектов

Форма журнала учета заявок на участие в конкурсе социально ориентированных некоммерческих организаций на право получения субсидии из бюджета города Костромы

№ п/п	Дата приема заявки	Наименование социально ориентированной некоммерческой организации	Ф. И. О. заявителя	Подпись заявителя	Подпись должностного лица, принявшего заявку

Приложение 2 к Порядку предоставления из бюджета города Костромы в 2017 году субсидий социально ориентированным некоммерческим организациям, реализующим проекты и программы по направлениям, определенным постановлением Администрации города Костромы, в целях возмещения части затрат, возникших в связи с реализацией указанных программ и проектов

Форма заявления на участие в конкурсе социально ориентированных некоммерческих организаций на право получения в текущем финансовом году субсидий из бюджета города Костромы

ЗАЯВЛЕНИЕ

Полное название организации (в строгом соответствии со свидетельством о внесении записи в ЕГРЮЛ) _____

ОГРН организации _____

Название проекта (программы) _____

Краткое содержания проекта (программы) - не более 5 предложений _____

География проекта (программы) _____

Срок выполнения проекта (программы) _____

Продолжительность проекта (месяц) _____

Срок выполнения проекта (программы) _____

Начало реализации проекта (программы) _____

Окончание реализации проекта (программы) _____

Руководитель организации (Ф.И.О., должность руководителя организации) _____

Главный бухгалтер организации (Ф.И.О.) _____

Руководитель проекта (программы) (Ф.И.О., должность руководителя проекта) _____

Финансирование проекта (программы):

Размер запрашиваемой субсидии (в рублях) _____

Имеющаяся сумма (в рублях) _____

Полная стоимость проекта (программы) (в рублях) _____

Дата заполнения заявления _____

Наличие аналогичного расходного обязательства, подлежащего исполнению за счет средств другого бюджета бюджетной системы Российской Федерации _____

Достоверность информации (в том числе документов), представленной в составе заявки на участие в конкурсе социально ориентированных некоммерческих организаций на право получения субсидий из бюджета города Костромы на реализацию социально значимых проектов и программ, подтверждаю.

С условиями конкурсного отбора и предоставления субсидии из бюджета города Костромы ознакомлен и согласен.

Должность руководителя организации _____ Ф.И.О.
(подпись)

М.П.

1. Информация об организации

Полное наименование организации-заявителя (согласно свидетельству о регистрации) _____

Сокращенное наименование организации (согласно свидетельству о регистрации) _____

Организационно-правовая форма (согласно свидетельству о регистрации) _____

Реквизиты организации _____

ИНН организации _____

КПП организации _____

ОГРН организации _____

Дата регистрации (число, месяц, год) _____

ОКПО _____

ОКВЭД _____

Контактная информация организации:

Юридический адрес организации (с почтовым индексом) _____

Фактический адрес организации (с почтовым индексом) _____

Почтовый адрес организации (с почтовым индексом) _____

Телефоны организации _____

Факс организации _____

Электронная почта организации _____

Веб-сайт организации _____

Банковские реквизиты организации:

Наименование учреждения банка организации _____

Местонахождение банка организации (фактический адрес (с почтовым индексом) _____

банка) _____

ИНН/КПП банка _____

Корреспондентский счет _____

БИК _____

Расчетный счет организации _____

Руководитель организации:

Фамилия, имя, отчество _____

Должность руководителя организации _____

Городской телефон _____

Мобильный телефон _____

Электронная почта руководителя _____

Главный бухгалтер организации:

Фамилия, имя, отчество _____

Городской телефон _____

Мобильный телефон _____

Электронная почта главного бухгалтера _____

Имеющиеся материально-технические и информационные ресурсы (дать краткое описание с количественными показателями - помещение, оборудование, периодические издания и т.д.):

Помещение _____

Оборудование _____

Периодические издания, наличие сайта _____

Наличие информации о деятельности организации в средствах массовой информации _____

Другое (указать, что именно) _____

Должность руководителя
организации _____ Ф.И.О.
(подпись)

М.П.

2. Информация о деятельности организации

Основные сферы деятельности организации (не более 3-х) _____
Основные объекты деятельности организации (не более 3-х) _____
Основные виды деятельности организации (не более 5-ти) _____
География деятельности организации (перечислить все территории, на которых осуществляется регулярная деятельность) _____

Количество членов организации (данные приводятся по состоянию на последний отчетный период) _____

Физические лица _____
Юридические лица _____

Количество сотрудников (данные приводятся по состоянию на последний отчетный период) _____

На постоянной основе _____
Временные _____

Количество добровольцев организации (данные приводятся по состоянию на последний отчетный период) _____

Постоянные (работают в среднем 1 раз в неделю) _____
Временные _____
Доходы организации за последний отчетный период (в руб.) _____

Количество лиц и организаций, которым постоянно оказывались услуги за последний отчетный период (если таковые имеются):

Физические лица _____
Юридические лица _____

Основные реализованные программы/проекты за последние 5 лет (перечислить с указанием периода выполнения проекта, названия проекта, суммы, источника финансирования, достигнутых результатов)

№	Период выполнения	Название проекта	Бюджет проекта	Источники финансирования	Основные результаты

Должность руководителя
организации _____ Ф.И.О.
(подпись)

М.П.

3. Описание проекта (программы)

Название проекта (программы), на который запрашивается субсидия _____

Актуальность и обоснование проекта (программы) _____

География проекта (программы) _____

Краткое содержание проекта (программы) (не более 5 предложений) _____

Основные цели и задачи проекта (программы) _____

Целевая группа, на которую направлен проект (программа) _____
Предполагаемый охват целевой группы, на которую направлен проект (программа) _____

Календарный план реализации проекта (программы) (поэтапный)

Наименование этапов, мероприятий	Сроки начала и окончания (мес., год)	Ожидаемые итоги

Механизм управления реализацией проекта (программы) _____
Создание новых рабочих мест при реализации проекта (программы) _____
Объем затрат на оплату труда членов организации, участвующих в подготовке и реализации проекта _____
Наличие квалификации и опыта работы лиц, участвующих в реализации проекта (программы) _____
Ожидаемые результаты реализации проекта (программы) _____
Показатели результативности _____

№ п/п	Показатель результативности	Значение показателя
1	Количество работников, принявших участие в мероприятиях проекта (программы)	
2	Количество привлеченных добровольцев к реализации проекта (программы)	
3	Количество мероприятий проекта (программы), проведенных некоммерческой организацией совместно с Администрацией города Костромы	
4	Охват целевой группы, на которую направлен проект (программа)	

Финансирование проекта (программы):
Размер запрашиваемой субсидии (в рублях) _____
Имеющаяся сумма (в рублях) _____
Полная стоимость проекта (в рублях) _____
Информация об организациях, участвующих в финансировании проекта (если таковые есть) с указанием их доли.

Организация, участвующая в финансировании	Доля финансирования	
	в %	в рублях
Организация, участвующая в финансировании	Доля финансирования	
	в %	в рублях

Должность руководителя
организации _____ Ф.И.О.
(подпись)

М.П.

4. Детализированный бюджет проекта (программы)

Название проекта (программы), на который запрашивается субсидия _____

№ п/п	Наименование мероприятия и направления расходов	Сроки реализации проекта (программы) (месяцы)	Количество единиц (с указанием названия единицы - например, чел., мес., шт. и т.п.)	Стоимость единицы (руб.)	Общая стоимость проекта (руб.)	Софинансирование (руб.)	Размер запрашиваемой субсидии (руб.)
1	2	3	4	5	6	7	8
Итого по проекту							
в т.ч. из привлеченных средств							
в т.ч. из средств субсидии							

Должность
руководителя
организации _____ Ф.И.О.
(подпись)

М.П.

Главный бухгалтер
организации _____ Ф.И.О.
(подпись)

Приложение 3 к Порядку предоставления из бюджета города Костромы в 2017 году субсидий социально ориентированным некоммерческим организациям, реализующим проекты и программы по направлениям, определенным постановлением Администрации города Костромы, в целях возмещения части затрат, возникших в связи с реализацией указанных программ и проектов

Критерии оценок заявок, допущенных к участию в конкурсе

№ п/п	Группа критериев	Критерии	Коэффициент значимости	Максимальный балл
1	Готовность проекта (программы) к реализации	соответствие проекта (программы) виду деятельности некоммерческой организации и приоритетным направлениям конкурса	0,2	5

		наличие конкретных задач, актуальных проблем по приоритетным направлениям конкурса, на решение которых направлен проект (программа)		5
		логичность, взаимосвязь и последовательность мероприятий проекта (программы) и соответствие их целям, задачам проекта (программы)		4
2	Экономическая эффективность проекта (программы)	обоснованность расходов (соответствие цен на товары и услуги, указанные в детализированном бюджете проекта (программы), актуальным ценам на рынке)	0,3	5
		объем софинансирования проекта (программы) из собственных средств		4
		объем затрат на оплату труда лиц, участвующих в подготовке и реализации проекта (программы), от общих затрат на реализацию проекта (программы) (1 балл - более 20% затрат, 2 балла - от 20 до 16% затрат, 3 балла - от 15 до 10% затрат, 4 балла - менее 10% затрат)		4
3	Социальная эффективность проекта (программы)	наличие показателей результативности проекта (программы) и соответствие их задачам проекта (программы)	0,4	3
		взаимосвязанность ожидаемых результатов реализации проекта (программы) с мероприятиями проекта (программы)		4
		создание новых рабочих мест некоммерческой организации (1 балл - созданные рабочие места, 0 баллов - отсутствие новых рабочих мест)		1
		количество привлекаемых к реализации проекта (программы) добровольцев (1 балл - до 10 человек, 2 балла - от 10 до 30 человек, 3 балла - более 30 человек)		3
4	Профессиональная компетенция лиц, участвующих в реализации проекта (программы)	наличие положительного опыта реализации подобных проектов (программ)	0,1	3
		наличие материально-технического обеспечения для реализации проекта (программы)		3
		наличие квалификации и опыта работы лиц, участвующих в реализации проекта (программы), в подобных проектах (программах)		3
		наличие информации о деятельности некоммерческой организации в средствах массовой информации (0 баллов - отсутствие информации, 2 балла - наличие информации)		2

Приложение 4 к Порядку предоставления из бюджета города Костромы в 2017 году субсидий социально ориентированным некоммерческим организациям, реализующим проекты и программы по направлениям, определенным постановлением Администрации города Костромы, в целях возмещения части затрат, возникших в связи с реализацией указанных программ и проектов

Критерии оценок заявок участников конкурса при проведении публичной защиты проектов (программ)

№ п/п	Критерии	Коэффициент значимости	Максимальный балл
1.	информированность участника конкурса о проблеме, на решение которой направлен проект (программа)	0,1	3
2.	взаимосвязь поставленной цели и предполагаемых результатов проекта (программы)		4
3.	аргументированность выбранных участником форм и методов реализации проекта (программы)		3
4.	инновационный подход к защите проекта (программы)		2

Приложение 5 к Порядку предоставления из бюджета города Костромы в 2017 году субсидий социально ориентированным некоммерческим организациям, реализующим проекты и программы по направлениям, определенным постановлением Администрации города Костромы, в целях возмещения части затрат, возникших в связи с реализацией указанных программ и проектов

Форма соглашения о предоставлении субсидии

СОГЛАШЕНИЕ

между Администрацией города Костромы и

_____ (наименование социально ориентированной некоммерческой организации)

на право получения в текущем финансовом году субсидий из бюджета города Костромы

г. Кострома

"___" _____ 20__ г.

Администрация города Костромы в лице заместителя главы Администрации города Костромы Вороной Ольги Владимировны, действующей на основании доверенности от "___" _____ 20__ года № ____, в дальнейшем именуемая "Администрация", с одной стороны, и _____,

(полное наименование социально ориентированной некоммерческой организации)

именуемая в дальнейшем "Получатель субсидии", в лице _____,

(должность, фамилия, имя, отчество)

действующего(ей) на основании _____,

(документ, на основании которого действует должностное лицо)

с другой стороны, в дальнейшем совместно именуемые "Стороны", в соответствии с Федеральным законом от 12 января 1996 года № 7-ФЗ "О некоммерческих организациях", постановлением Администрации города Костромы от "___" _____ 2017 года № ____ "Об утверждении Порядка предоставления из бюджета города Костромы в 2017 году субсидий социально ориентированным некоммерческим организациям, реализующим проекты и программы по направлениям, определенным постановлением Администрации города Костромы, в целях возмещения части затрат, возникших в связи с реализацией указанных проектов и программ", на основании протокола заседания конкурсной комиссии от "___" _____ 2017 года, распоряжения начальника Управления организационной работы, документационного обеспечения и связей с общественностью Администрации города Костромы от "___" _____ 2017 года № ____ «Об утверждении списка победителей конкурса на предоставление из бюджета города Костромы в 2017 году субсидий социально ориентированным некоммерческим организациям, реализующим проекты и программы по направлениям, определенным постановлением Администрации города Костромы, в целях возмещения части затрат, возникших в связи с реализацией указанных проектов и программ» заключили настоящее Соглашение о нижеследующем.

1. Предмет Соглашения

1.1. Предметом настоящего Соглашения является предоставление Получателю субсидии в 2017 году субсидии из бюджета города Костромы на реализацию социально значимого проекта (программы) _____

(название проекта (программы))

согласно плану мероприятий по форме согласно приложению 1 к настоящему Соглашению, и смете предполагаемых расходов на проведение мероприятий в рамках реализации проекта или программы по форме согласно приложению 2 к настоящему Соглашению.

1.2. Администрация города Костромы предоставляет субсидию в размере _____ (_____) рублей.

(сумма прописью)

2. Условия и порядок предоставления субсидии, порядок возврата субсидии

2.1. Перечисление субсидии осуществляется Администрацией на расчетный счет Получателя, открытый в кредитной организации, в течение 30 рабочих дней со дня согласования заявления о предоставлении субсидии Управлением организационной работы, документационного обеспечения и связей с общественностью Администрации города Костромы.

2.2. Получатель субсидии дает свое согласие на осуществление Администрацией и органами муниципального финансового контроля проверок соблюдения Получателем субсидии условий, целей и порядка её предоставления, условий настоящего Соглашения и достоверности представляемых отчетов, а также проверок за фактическим осуществлением некоммерческой организацией софинансирования реализации проекта в размере не менее 25 процентов общей суммы расходов.

Получателю субсидии запрещается осуществлять следующие расходы:

- а) расходы, связанные с осуществлением предпринимательской деятельности и оказанием помощи коммерческим организациям;
- б) расходы, связанные с осуществлением деятельности, напрямую не связанной с реализацией проектов (программ);
- в) расходы на поддержку политических партий и кампаний;
- г) расходы на проведение митингов, демонстраций, пикетирований;
- д) расходы на фундаментальные научные исследования;
- е) расходы на приобретение алкогольных напитков и табачной продукции;
- ж) уплата штрафов;
- з) расходы на вручение денежных призов участникам проекта (программы);
- и) приобретение иностранной валюты, за исключением операций, осуществляемых в соответствии с валютным законодательством Российской Федерации при закупке (поставке) высокотехнологичного импортного оборудования, сырья и

комплектующих изделий, а также связанных с достижением целей предоставления указанных средств иных операций.

2.3. Мероприятия, заявленные в проекте (программе), должны быть реализованы получателем субсидии со дня заключения настоящего Соглашения до 15 ноября 2017 года.

2.4. Неиспользованный остаток субсидии подлежит возврату в бюджет города Костромы в срок до 31 декабря 2017 года.

2.5. В случае неперечисления неиспользованного остатка субсидии в бюджет города Костромы в добровольном порядке или в случае ее нецелевого использования субсидия подлежит взысканию в судебном порядке в соответствии с законодательством Российской Федерации.

3. Права и обязанности Сторон

3.1. Администрация:

а) перечисляет субсидию Получателю на цели, в размере, порядке и на условиях, предусмотренных разделами 1, 2 настоящего Соглашения;

б) принимает от Получателя субсидии отчет об использовании субсидии по форме согласно приложению 3 к настоящему Соглашению, отчет по софинансированию проекта (программы) по форме согласно приложению 4 к настоящему Соглашению и акт об исполнении обязательств по выполнению мероприятий проекта (программы) по форме согласно приложению 5 к настоящему Соглашению, копии документов, подтверждающие соответствующие расходы;

в) принимает отчет о достижении значений показателей результативности предоставления субсидии по форме согласно приложению 6 к настоящему Соглашению;

г) запрашивает при необходимости у получателя субсидии дополнительную информацию и документы, связанные с реализацией настоящего Соглашения;

д) проводит обязательные проверки соблюдения Получателем условий, целей и порядка предоставления субсидий, условий настоящего Соглашения и достоверности представляемых отчетов, а также проверки фактического осуществления некоммерческой организацией софинансирования реализации проекта в размере не менее 25 процентов общей суммы расходов;

е) осуществляет контроль за целевым использованием субсидии и исполнением получателем субсидий положений настоящего Соглашения.

3.2. Получатель субсидии:

а) использует субсидию строго по целевому назначению и несет ответственность за ее нецелевое использование;

б) обеспечивает выполнение мероприятий проекта (программы) в срок до 15 ноября 2017 года;

в) обеспечивает достижение следующих значений показателей результативности проекта (программы) предоставления субсидии:

количество работников, принявших участие в мероприятиях проекта, - не менее ____ человек;

количество привлеченных добровольцев к реализации проекта, - не менее ____ человек;

количество человек, охваченных мероприятиями проекта (программы), - не менее ____ человек;

количество мероприятий, проведенных некоммерческой организацией совместно с Администрацией города Костромы, - не менее ____ ед.;

г) представляет в Администрацию отчет об использовании субсидии по форме согласно приложению 3 к настоящему Соглашению, отчет по софинансированию проекта (программы) по форме согласно приложению 4 к настоящему Соглашению и акт об исполнении обязательств по выполнению мероприятий проекта (программы) по форме согласно приложению 5 к настоящему Соглашению;

д) представляет в Администрацию отчет о достижении значений показателей результативности проекта (программы) предоставления субсидии по форме согласно приложению 6 к настоящему Соглашению;

е) несет ответственность за своевременность и достоверность представляемых отчетов;

ж) при отсутствии потребности в субсидии обеспечивает ее возврат в бюджет города Костромы в установленном порядке;

з) представляет всю необходимую для проведения проверки документацию и оказывает содействие в ее проведении;

и) в случае обнаружения факта нецелевого использования предоставленной субсидии возвращает денежные средства в доход бюджета города Костромы;

к) осуществляет при необходимости перераспределение средств на проведение мероприятий проекта (программы), за исключением перераспределения средств на оплату труда, вносит изменения в план мероприятий, утвержденных в соответствии с приложением 1 к настоящему соглашению, исключительно по согласованию с Организатором конкурса на основании письменного уведомления, направленного до внесения соответствующих изменений;

л) ежемесячно в срок до 25 числа месяца, предыдущего отчетному, представляет по электронной почте по адресу, указанному в объявлении о проведении конкурса, в Администрацию уточненные планы мероприятий на соответствующий месяц с указанием места и срока проведения мероприятий проекта (программы).

4. Порядок представления отчетности о выполнении Получателем обязательств, установленных Соглашением

4.1. Получатель субсидии представляет в Администрацию отчет об использовании субсидии на бумажном носителе по форме согласно приложению 3 к настоящему Соглашению с приложением копий документов, подтверждающих соответствующие расходы.

4.2. Получатель составляет отчет на основании документов, подтверждающих целевое использование субсидии.

4.3. Отчет об использовании субсидии подписывается руководителем организации Получателя, главным бухгалтером и заверяется печатью.

4.4. Отчет представляется Получателем субсидии в Администрацию в срок до "___" _____ 2017 года в двух экземплярах: первый экземпляр остается в Администрации, второй экземпляр с отметкой Администрации о получении отчета возвращается Получателю.

4.5. Организатор конкурса в течение 10 рабочих дней со дня предоставления

отчетов проводит их проверку соблюдения целевого расходования средств и соответствия представленных документов законодательству Российской Федерации.

В течение 5 рабочих дней после проведения контроля за целевым использованием субсидий в порядке, установленном настоящим пунктом, Администрация города Костромы подписывает акт об исполнении обязательств по форме согласно приложению 4 к настоящему соглашению.

4.6. В случае выявления нарушений в ходе проверки соблюдения целевого расходования средств и соответствия представленных документов законодательству Российской Федерации, Организатор конкурса в течение 10 рабочих дней со дня выявления нарушения направляет соответствующей социально ориентированной некоммерческой организации письменное требование об устранении нарушений или возврате субсидии в бюджет города Костромы в соответствии с бюджетным законодательством Российской Федерации в течение 10 рабочих дней со дня получения соответствующего требования.

4.7. В случае непредставления отчета об использовании субсидии, а также нарушения условий предоставления субсидии Организатор конкурса в течение 10 рабочих дней со дня окончания срока представления отчета принимает решение в форме распоряжения начальника Управления о возврате получателем субсидий средств в бюджет города Костромы и направляет соответствующей социально ориентированной некоммерческой организации письменное требование о возврате суммы выплаченной субсидии в бюджет города Костромы в соответствии с бюджетным законодательством Российской Федерации в течение 10 календарных дней со дня получения соответствующего требования.

5. Прочие условия

5.1. За неисполнение или ненадлежащее исполнение условий настоящего Соглашения Стороны несут ответственность, предусмотренную законодательством Российской Федерации.

5.2. Изменения в настоящее Соглашение вносятся по согласованию Сторон путем оформления дополнительного соглашения. Внесение в Соглашение изменений в связи с изменениями законодательства Российской Федерации, Костромской области осуществляется Администрацией в одностороннем порядке путем направления Получателю соответствующего письменного уведомления в месячный срок со дня вступления в силу изменений законодательства Российской Федерации, Костромской области. Внесенные изменения в Соглашение вступают в силу для Сторон со дня, указанного в уведомлении.

5.3. Во всем остальном, не предусмотренном настоящим Соглашением, Стороны будут руководствоваться действующим законодательством Российской Федерации и Костромской области.

5.4. Настоящее Соглашение составлено в 2 экземплярах, имеющих равную юридическую силу.

5.5. Настоящее Соглашение вступает в силу со дня его подписания и действует до "___" _____ 2017 года.

6. Адреса, реквизиты и подписи Сторон

(подпись)

(подпись)

М.П.

М.П.

Приложение 1
к Соглашению о
предоставлении субсидии

План мероприятий проекта (программы)

Наименование проекта или программы _____

Цель мероприятия _____

Наименование организации _____

№	Мероприятия	Сроки осуществления

Председатель _____

М.П.

Приложение 2
к Соглашению о
предоставлении субсидий

Смета предполагаемых расходов на проведение мероприятий
в рамках реализации проекта или программы из средств субсидии

Наименование социально ориентированной некоммерческой организации _____

N п/п	Наименование мероприятия и направление расходов	Сумма субсидии	Сумма софинансирования
1			
2			

Приложение 6
к Соглашению о
предоставлении субсидий

Отчет о достижении значений показателей
результативности предоставления субсидии

Наименование проекта или программы _____
Наименование организации _____

№ п/п	Показатель результативности, установленный соглашением	Значение показателя, установленное соглашением	Фактическое значение показателя
1	Количество работников, принявших участие в мероприятиях проекта		
2	Количество человек, охваченных мероприятиями проекта (программы)		
3	Количество привлеченных добровольцев к реализации проекта		
4	Количество мероприятий, проведенных некоммерческой организацией совместно с Администрацией города Костромы		

Председатель _____
М.П.

Администрация города Костромы

ПОСТАНОВЛЕНИЕ

17 апреля 2017 года

№ 1055

Об утверждении документации по планировке территории, предназначенной для размещения линейного объекта в границах города Костромы от улицы Костромской до поселка Волжского

В соответствии со статьями 42, 43, 45 и 46 Градостроительного кодекса Российской Федерации, Порядком организации и проведения публичных слушаний по вопросам местного значения города Костромы, утвержденным решением Думы города Костромы от 21 февраля 2006 года № 16, принимая во внимание постановление Администрации Апраксинского сельского поселения Костромского муниципального района Костромской области от 9 декабря 2016 года № 279 «Об утверждении проекта планировки и проекта межевания территории по объекту: «Межпоселковый газопровод высокого давления в поселке Волжский в городе Кострома», учитывая протокол публичных слушаний по проекту планировки территории от 7 февраля 2017 года, итоговый документ (заключение о результатах) публичных слушаний, руководствуясь статьями 42, 44, частью 1 статьи 57 Устава города Костромы,

ПОСТАНОВЛЯЮ:

1. Утвердить документацию по планировке территории, предназначенной для размещения линейного объекта в границах города Костромы от улицы Костромской до поселка Волжского, в форме проекта планировки территории с проектом межевания территории в составе проекта планировки территории.

2. Настоящее постановление подлежит официальному опубликованию в течение семи дней со дня его принятия и размещению на официальном сайте Администрации города Костромы в информационно-телекоммуникационной сети «Интернет».

Глава Администрации города Костромы В.В. ЕМЕЦ.

Проект планировки территории, предназначенной для размещения линейного объекта в границах города Костромы от улицы Костромской до поселка Волжского

Основная часть

Пояснительная записка

Введение

Проект планировки территории линейного объекта ОАО «Газпром газораспределение Кострома»: «Межпоселковый газопровод высокого давления в пос. Волжский в г. Кострома», выполнен на основании постановления Администрации города Костромы №2927 от 19.10.2016г. и постановления Администрации Апраксинского сельского поселения Костромского муниципального района Костромской области №233 от 14.10.2016г. в рамках договора № 11795. Объект расположен на территории г. Костромы и Апраксинского сельского поселения.

Проект планировки территории выполнен в соответствии с требованиями Градостроительного кодекса РФ №190-ФЗ, на основании документа территориального планирования – генерального плана и правил землепользования и застройки Апраксинского сельского поселения Костромского муниципального района и г. Костромы.

Подготовка проекта планировки территории осуществляется для выделения элементов планировочной структуры, установления параметров планируемого развития элементов планировочной структуры, зон планируемого размещения объектов.

Картографический материал выполнен в местной системе координат МСК-44, система высот – Балтийская.

Проект планировки и проект межевания территории линейного объекта разработан на основании следующих исходных данных:

1. Генеральный план Апраксинского сельского поселения Костромского муниципального района;
2. Генеральный план г. Костромы;
3. Правила землепользования и застройки Апраксинского сельского поселения;
4. Правила землепользования и застройки г. Костромы;
5. Техническое задание;
6. Постановление Администрации Апраксинского сельского поселения Костромского муниципального района Костромской области №233 от 14.10.2016г.;
7. Постановление Администрации города Костромы №2927 от 19.10.2016г.;
8. Сведения Государственного кадастра недвижимости (ГКН), предоставленные на территорию проектирования.

Проект разработан на топографической съемке в масштабе 1:500.

Проект планировки и межевания территории выполнен в соответствии с действующим законодательством и нормативно-технической документацией:

1. Градостроительный кодекс Российской Федерации.
2. Земельный кодекс Российской Федерации.
3. СП 42.133330.2011 «Градостроительство. Планировка и застройка городских и сельских поселений. Актуализированная редакция СНиП 2.07-01-89».
4. СНиП 2-04-04-2003 Инструкция о порядке разработки, согласования, экспертизы и утверждения градостроительной документации.
5. СНиП 1.02.07-87 «Инженерные изыскания для строительства».
6. СанПиН 2.2.1/1.1200-03 Санитарно-эпидемиологические правила и нормы «Санитарно-защитные зоны и санитарная классификация предприятий, сооружений и других объектов».
7. СНиП 42-01-2002 (СП 62.13330.2011) «Газораспределительные системы».

Проект выполнен в объеме, необходимом для определения размещения газопровода на соответствующей территории с учетом инженерно-технических и юридических аспектов.

1. Цели и задачи проекта планировки и проекта межевания территории

Главная цель настоящего проекта - выделение элементов планировочной структуры, установление параметров их развития.

Для обеспечения поставленной цели, необходима ориентация на решение следующих задач:

- выявление территории, занятой линейным объектом;
- выявление территории его охранной зоны, устанавливаемой на основании действующего законодательства;
- указание существующих и проектируемых объектов, функционально связанных с проектируемым линейным объектом;
- выявление объектов, расположенных на прилегающей территории, охранные зоны которых пересекают охранную зону проектируемого линейного объекта, а также иные существующие объекты, для функционирования которых устанавливаются ограничения на использование земельных участков в границах охранной зоны проектируемого объекта;
- выявление зон различного функционального назначения в соответствии с генеральным планом поселения;
- определение архитектурно-планировочной структуры территории с выполнением разбивочного чертежа и нанесением красных линий;
- определение границ территорий общего пользования;
- установление границ земельных участков, предназначенных для строительства и размещения линейного объекта.

2. Характеристика линейного объекта и его охранной зоны

Межпоселковый газопровод до пос. Волжский г. Кострома предназначен для снабжения потребителей природным газом, используемым для отопления, горячего водоснабжения, пищевого приготовления и производственные нужды. Протяженность трассы газопровода - 8.8112 км. Материал труб - полиэтилен, сталь.

Точка врезки:

- ПК0+00.0 - врезка в существующий стальной подземный газопровод высокого давления II категории ГЗ Р < 0.6 МПа ДУ200;
- ПК87+55.4 - врезка в существующий стальной подземный газопровод высокого давления II категории ГЗ Р < 0.6 МПа Ду150 в районе д. Марицино;
- ПК87+64.5 - врезка в существующий стальной подземный газопровод высокого давления II категории ГЗ Р < 0.6 МПа ДУ50;
- ПК87+67.0 - врезка в ранее запроектированный полиэтиленовый подземный газопровод высокого давления II категории ГЗ Р < 0.6 МПа Дн32 (переподключение ШПРГс/т);
- ПК87+71.0 - врезка в существующий стальной подземный газопровод высокого давления II категории ГЗ Р < 0.6 МПа Ду50 (переподключение ШПРГ Дендрапарк);
- ПК87+84.0 - врезка в существующий стальной подземный

газопровод высокого давления II категории ГЗ Р < 0.6 МПа Ду50 (ул. Бляхина);

- ПК87+90.0 - врезка в существующий полиэтиленовый подземный газопровод высокого давления II категории ГЗ Р < 0.6 МПа Днб3 (газопровод на детский сад);

- ПК87+98.5 - врезка в существующий стальной подземный газопровод высокого давления II категории ГЗ Р < 0.6 МПа ДУ50;

- ПК88+11.2 - врезка в ранее запроектированный полиэтиленовый подземный газопровод высокого давления II категории ГЗ Р < 0.6 МПа Днб3 (газопровод на храм);

Отключающие устройства, шаровые краны на газопроводе предусмотрены ПК0+08.0, ПК27+91.0, ПК88+01.5 надземно в ограде см. лист ГСН.АС-3,4.

Строящаяся трасса газопровода затрагивает земли с особыми условиями использования территории - охранную зону существующего газопровода, водопровода, линии электропередач 10кВ, 4кВ, канализации, линии связи, ВОЗ Нагорного канала, ВОЗ реки Солонка. Объектов культурного наследия, памятников истории и культуры на рассматриваемой территории нет.

Охранная зона проектируемого газопровода определена в соответствии с правилами охраны газораспределительных сетей, утвержденными Постановлением Правительства РФ от 20 ноября 2000 г. N 878, согласно которым ширина охранной зоны газопровода составляет 4 м, по 2м с каждой стороны газопровода.

3. Природно-климатические условия

Межпоселковый газопровод до пос. Волжский г. Кострома расположен на территории г. Кострома и Апраксинского сельского поселения.

Кострома расположена на Костромской низменности, на обоих берегах Горьковского водохранилища Волги, у старого устья реки Кострома. Климат в Костроме умеренно-континентальный. Зима, как правило, умеренно холодная с огромным количеством снега. Средняя температура воздуха в зимний период времени года (в январе месяце) от -12 градусов Цельсия до -14 градусов Цельсия, но, иногда присутствуют морозы, когда столбик термометра опускается до отметки в -30 градусов Цельсия. Лето умеренно теплое, средняя температура воздуха в летний период времени года равняется +18 градусам Цельсия. Тем не менее, иногда температура летом выше, чем +30 градусов. Осадков на протяжении года выпадает около 600 миллиметров. Среднегодовая температура в городе +3,8°C, при этом, среднегодовая скорость ветра равняется 3,1 метрам в секунду. Среднегодовая влажность воздуха в Костроме - 79 %.

Апраксинское сельское поселение расположено в центральной части Костромского муниципального района. Климат умеренно-континентальный. Зима (конец ноября – конец марта) умеренно-холодная. Преобладающая температура воздуха днем в самые холодные месяцы (декабрь-февраль) – 8 °С, -11 °С, ночью - 11°С - -15°С, в отдельные дни морозы могут достигать -30°С - -35°С (абс. мин. - 44°С). В каждом зимнем месяце бывает до 2-6 дней с оттепелью, нередко сопровождающейся туманами, после оттепелей на дорогах возможен гололед. Осадки (10-17 дней в месяц) выпадают в виде снега, возможны (3-8 дней в месяц) метели. Устойчивый снежный покров образуется в середине ноября. Максимальная толщина снежного покрова (до 0,5 м) наблюдается в конце февраля; снег к этому времени сильно уплотняется, образуя твердую корку – наст. Относительная влажность воздуха 79-88 %. Погода преобладает пасмурная (15-21 дней в месяц). В морозные малоснежные зимы глубина промерзания почвы составляет 1,5 м.

Весна (конец марта – начало июня) прохладная, с пасмурной погодой. Осадки (10-12 дней в месяц) выпадают в виде дождя, изредка в виде мокрого снега. Снежный покров сходит во второй половине апреля, распутица заканчивается в первой половине мая. Ясных дней 5-7 в месяц, с туманом – 2-4 дня. По ночам возможны заморозки.

Лето (начало июня - конец августа) умеренно-теплое. Обычная дневная температура воздуха в самом теплом месяце (июле) 17°С - 20°С (абс. макс. 35°), ночная 10°С - 14°С. Осадки (13-15 дней в месяц) выпадают в первой половине сезона в виде дождей ливневого характера, во второй – идут затяжные дожди. Относительная влажность воздуха 60-65%. Самым теплым месяцем в году является июль. Летом в лесах появляется большое количество комаров и мошкары.

Осень (конец августа – конец ноября) в первой половине сравнительно теплая, с преобладанием малооблачной погоды, во второй – прохладная, сырая, с пасмурной погодой. Осадки (15-17 дней в месяц) выпадают в виде дождей обложного характера. Осенью держится низкая облачность. С середины сентября возможны ночные заморозки и снегопады. Ветры преобладают юго-западные, южные и западные, со средней скоростью 2-6 м/с. Зимой возможны сильные ветры (до 15 м/с).

4. Принципиальные мероприятия, необходимые для освоения территории

В связи с отсутствием необходимости перевода земель в другую категорию, предоставленных для размещения линейного объекта, предусматривать мероприятия по данному направлению не требуются.

Предусмотреть следующие мероприятия по защите территории от чрезвычайных ситуаций природного и техногенного характера, мероприятия по гражданской обороне и обеспечению пожарной безопасности:

1) на стадии проектирования:

-проектируемая трасса выбирается в наиболее безопасных местах с допустимым приближением к существующим строениям, подземным и наземным коммуникациям;

- применение сертифицируемых в установленном порядке материалов и оборудования;

- использование запорной арматуры с герметичностью затворов.

2) при строительстве:

- обеспечение качества разъемных и неразъемных соединений выполнением контроля

- послемонтажное испытание на прочность и герметичность.

3) при эксплуатации:

- выдавать разрешение на производство земляных работ в зонах эксплуатируемых коммуникаций, и вести постоянный контроль над производством земляных работ в данных зонах при постоянном присутствии представителя эксплуатирующей организации.

Объектов культурного наследия на проектируемой территории нет, мероприятий по сохранению объектов культурного наследия не требуется.

5. Сведения о соответствии разработанной документации требованиям законодательства о градостроительной деятельности РФ

Документация по планировке территории линейного объекта выполнена на основании генерального плана Апраксинского сельского поселения Костромского муниципального района Костромской области и г. Кострома, на основании правил землепользования и застройки Апраксинского сельского поселения Костромского муниципального района Костромской области и г. Кострома в соответствии с требованиями технических регламентов, нормативов градостроительного проектирования, градостроительных регламентов с учетом границ зон с особыми условиями использования территорий.

Графическая часть

План архитектурно-планировочной организации территории (основной чертёж) – **стр. 1.**

Разбивочный чертёж красных линий – **стр. 14.**

Чертёж организации транспорта и сети дорог и улиц – **стр. 14-15.**

Чертёж размещения инженерных сетей и сооружений – **стр. 15.**

Проект межевания территории

Пояснительная записка

Введение

Проект планировки и проект межевания территории линейного объекта ОАО «Газпром газораспределение Кострома»: «Межпоселковый газопровод высокого давления в пос. Волжский в г. Кострома», выполнен на основании постановления Администрации города Кострома №2927 от 19.10.2016г. и постановления Администрации Апраксинского сельского поселения Костромского муниципального района Костромской области №233 от 14.10.2016г. в рамках договора № 11795. Объект расположен на территории г. Кострома и Апраксинского сельского поселения.

Проект планировки территории выполнен в соответствии с требованиями Градостроительного кодекса РФ №190-ФЗ, на основании документа территориального планирования – генерального плана и правил землепользования и застройки Апраксинского сельского поселения Костромского муниципального района и г. Кострома.

Подготовка проекта планировки территории осуществляется для выделения элементов планировочной структуры, установления параметров планируемого развития элементов планировочной структуры, зон планируемого размещения объектов.

Картографический материал выполнен в местной системе координат МСК-44, система высот – Балтийская.

Проект планировки и проект межевания территории линейного объекта разработан на основании следующих исходных данных:

1. Генеральный план Апраксинского сельского поселения Костромского муниципального района;
2. Генеральный план г. Кострома;
3. Правила землепользования и застройки Апраксинского сельского поселения;
4. Правила землепользования и застройки г. Кострома;
5. Техническое задание;
6. Постановление Администрации Апраксинского сельского поселения Костромского муниципального района Костромской области №233 от 14.10.2016г.;
7. Постановление Администрации города Кострома №2927 от 19.10.2016г.;
8. Сведения Государственного кадастра недвижимости (ГКН), предоставленные на территорию проектирования.

Проект разработан на топографической съемке в масштабе 1:500.

Проект планировки и межевания территории выполнен в соответствии с действующим законодательством и нормативно-технической документацией:

1. Градостроительный кодекс Российской Федерации.
2. Земельный кодекс Российской Федерации.

3. СП 42.133330.2011 «Градостроительство. Планировка и застройка городских и сельских поселений. Актуализированная редакция СНиП 2.07-01-89».

4. СНиП 2-04-04-2003 Инструкция о порядке разработки, согласования, экспертизы и утверждения градостроительной документации.

5. СНиП 1.02.07-87 «Инженерные изыскания для строительства».

6. СанПин 2.2.1/1.1200-03 Санитарно-эпидемиологические правила и нормы «Санитарно-защитные зоны и санитарная классификация предприятий, сооружений и других объектов».

7. СНиП 42-01-2002 (СП 62.13330.2011) «Газораспределительные системы».

Проект выполнен в объеме, необходимом для определения размещения газопровода на соответствующей территории с учетом инженерно-технических и юридических аспектов.

1. Цели и задачи проекта планировки и проекта межевания территории

Главная цель настоящего проекта - выделение элементов планировочной структуры, установление параметров их развития.

Для обеспечения поставленной цели, необходима ориентация на решение следующих задач:

- выявление территории, занятой линейным объектом;
- выявление территории его охранной зоны, устанавливаемой на основании действующего законодательства;
- указание существующих и проектируемых объектов, функционально связанных с проектируемым линейным объектом;
- выявление объектов, расположенных на прилегающей территории, охранные зоны которых пересекают охранную зону проектируемого линейного объекта, а также иные существующие объекты, для функционирования которых устанавливаются ограничения на использование земельных участков в границах охранной зоны проектируемого объекта;
- выявление зон различного функционального назначения в соответствии с генеральным планом поселения;
- определение архитектурно-планировочной структуры территории с выполнением разбивочного чертежа и нанесением красных линий;
- определение границ территорий общего пользования;
- установление границ земельных участков, предназначенных для строительства и размещения линейного объекта.

2. Общие данные проекта межевания

Проект межевания территории для строительства линейного объекта ОАО «Газпром газораспределение Кострома»: «Межпоселковый газопровод высокого давления в пос. Волжский в г. Кострома», выполнен на основании проекта планировки территории для размещения линейного объекта.

Проектом межевания территории предусмотрено:

- установление границ земельного участка, предназначенного для строительства и размещения линейного объекта;
- определение границ образуемых частей земельных участков, сведения о которых содержатся в ГКН.

Проект межевания выполнен в системе координат МСК-44.

Территория разработки проекта межевания линейного объекта расположена на землях г. Кострома и Апраксинского сельского поселения в границах кадастровых кварталов: 44:27:020101, 44:27:020118, 44:27:020201, 44:27:020203, 44:27:020204, 44:27:020501, 44:27:020601, 44:27:020502, 44:27:020504, 44:27:020506, 44:27:020507, 44:07:012201, 44:27:020508, 44:27:020509, 44:27:020403, 44:27:050201, 44:27:050101, 44:07:012202, 44:27:050403, 44:07:012205, 44:27:050301.

Сформированные границы земельного участка позволяют обеспечить необходимые требования по строительству и охране газопровода высокого давления в условиях сложившейся планировочной системы территории проектирования.

Земельные участки, расположенные в охранных зонах газораспределительных сетей, у их собственников, владельцев или пользователей не изымаются и могут быть использованы ими с учетом ограничений (обременений), устанавливаемых настоящими Правилами и налагаемых на земельные участки в установленном порядке (Постановление Правительства РФ №878 от 20 ноября 2000г. "Об утверждении Правил охраны газораспределительных сетей" п.48).

Установление охранных зон газораспределительных сетей не влечет запрета на совершение сделок с земельными участками, расположенными в этих охранных зонах. В документах, удостоверяющих права собственников, владельцев и пользователей на земельные участки, расположенные в охранных зонах газораспределительных сетей, указываются ограничения (обременения) прав этих собственников, владельцев и пользователей. (Постановление Правительства РФ №878 от 20 ноября 2000г. "Об утверждении Правил охраны газораспределительных сетей" п.49).

3. Проектное решение

Проектом межевания определяются площадь и границы образуемых земельных участков и частей земельных участков.

Проектом предлагается:

- образовать два земельных участка из муниципальной собственности с предполагаемым видом разрешенного использования: трубопроводный транспорт;
- образовать три части из ранее образованных (сведения о которых содержатся в ГКН) земельных участков (таблица 1).

Таблица 1. Сведения об образуемых земельных участках и образуемых частях земельных участков, сведения о которых содержатся в ГКН

Обозначение на чертеже	К№ участка/№кадастрового квартала	Площадь образуемого участка (части), кв.м	Категория земель	Разрешенное использование
:ЗУ1	44:27:000000	45479	Земли населенных пунктов	Трубопроводный транспорт
:ЗУ1	44:07:000000	3329	Земли сельскохозяйственного назначения	Трубопроводный транспорт
:ЗУ1	44:27:020403	3346	Земли лесного фонда	
:262/чзу1	44:07:012202:262	2249	Земли сельскохозяйственного назначения	Для сельскохозяйственного производства
:13/чзу1	44:27:050301:13 (ЕЗ 44:27:000000:54)	4846	Земли населенных пунктов	для сельскохозяйственного использования
:287/чзу1	44:07:012201:287	6854	Земли сельскохозяйственного назначения	Для сельскохозяйственного производства

Мероприятия по переводу земель в другую категорию не предусматриваются. Ведомость координат поворотных точек образуемых земельных участков и образуемых частей земельных участков и красных линий приведена в таблице 2 – таблице 7.

Таблица 2. Ведомость координат поворотных точек образуемого земельного участка из земель населенных пунктов

Обозначение земельного участка :ЗУ1		
Обозначение характерных точек границы	Координаты, м	
	X	Y
1	2	3
:ЗУ1(1)		
n1	297429.82	1210788.44
n2	297429.69	1210802.26
n3	297424.09	1210802.21
n4	297424.15	1210795.87
n5	297420.61	1210795.87
n6	297420.64	1210793.96
n7	297383.00	1210793.67
n8	297382.96	1210795.22
n9	297373.47	1210795.08
n10	297297.13	1210799.68
n11	297297.54	1210812.25
n12	297295.76	1210812.36
n13	297295.90	1210814.13
n14	297286.76	1210814.76
n15	297286.62	1210812.96
n16	297228.01	1210816.76
n17	297160.25	1210819.42
n18	297106.07	1210822.54
n19	297106.04	1210822.04
n20	297101.80	1210822.28
n21	297101.83	1210822.78
n22	296982.64	1210829.68
n23	296982.81	1210832.68
n24	296973.83	1210833.21
n25	296973.65	1210830.22
n26	296947.15	1210831.78
n27	296885.95	1210840.59
n28	296826.55	1210853.24
n29	296819.82	1210846.39
n30	296815.57	1210847.26
n31	296814.04	1210839.89
n32	296767.82	1210848.28
n33	296768.47	1210852.49
n34	296762.16	1210853.47
n35	296762.23	1210853.92
n36	296748.38	1210856.50
n37	296748.95	1210859.82
n38	296743.78	1210860.70
n39	296751.95	1210905.23
n40	296756.10	1210904.49
n41	296758.72	1210919.26
n42	296754.49	1210920.02
n43	296766.06	1210987.80
n44	296771.85	1211047.15
n45	296769.97	1211051.95
n46	296775.59	1211119.09
n47	296777.07	1211118.97
n48	296787.16	1211239.60
n49	296791.10	1211333.34
n50	296798.41	1211455.43
n51	296796.96	1211455.49
n52	296804.04	1211469.17
n53	296812.91	1211514.46
n54	296815.81	1211569.26
n55	296816.52	1211627.17
n56	296809.59	1211630.80

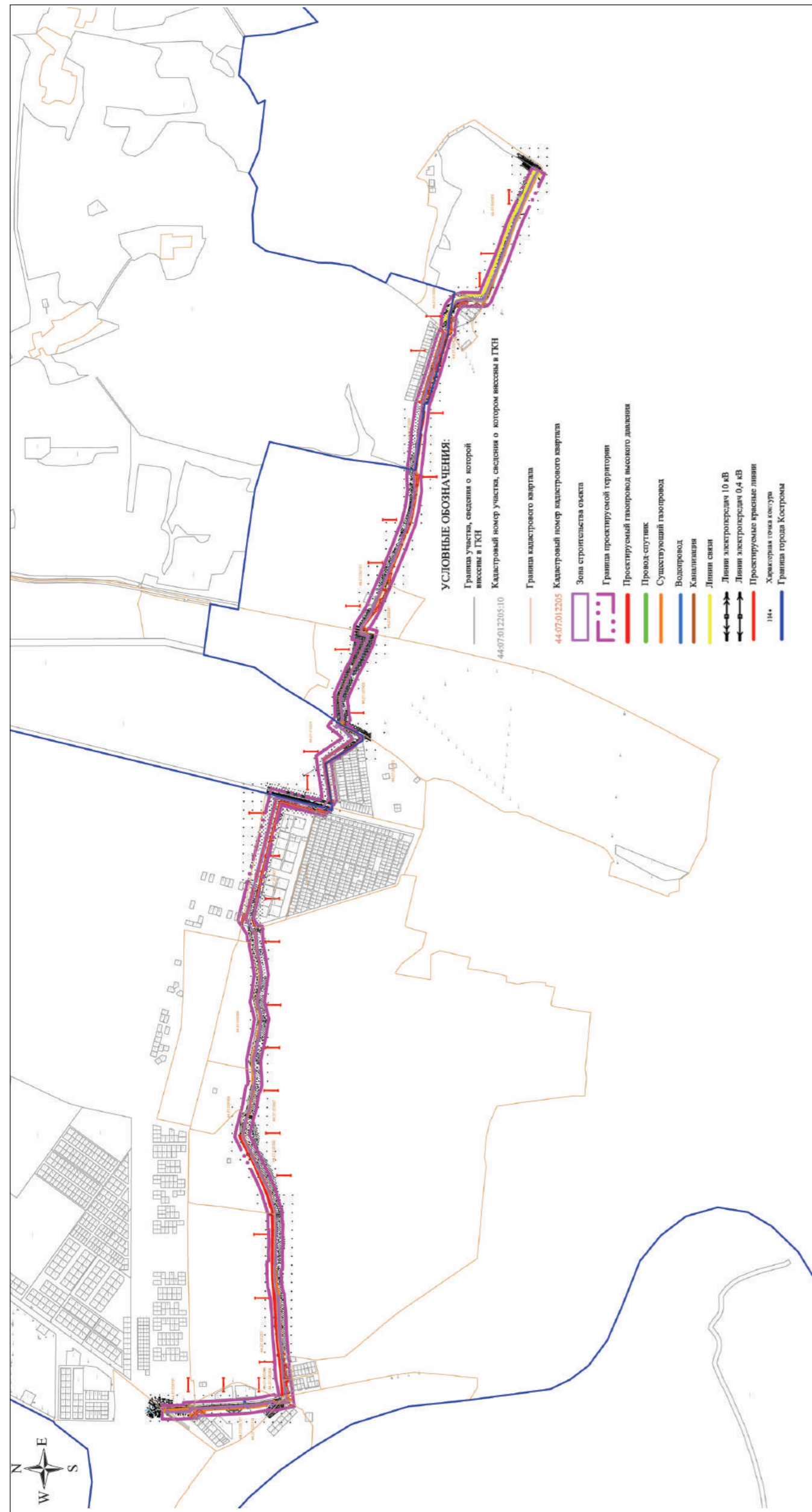
н57	296809.62	1211633.27
н58	296810.74	1211703.19
н59	296809.89	1211703.21
н60	296809.90	1211704.07
н61	296808.04	1211753.54
н62	296808.30	1211812.98
н63	296807.07	1211851.63
н64	296811.03	1211855.47
н65	296811.60	1211935.92
н66	296838.15	1212013.96
н67	296842.16	1212038.88
н68	296842.77	1212038.88
н69	296879.15	1212123.83
н70	297000.13	1212369.66
н71	296998.35	1212379.16
н72	297000.60	1212380.04
н73	296989.15	1212426.80
н74	296992.06	1212427.51
н75	296989.92	1212436.25
н76	296989.09	1212436.05
н77	296980.28	1212472.09
н78	296968.04	1212469.51
н79	296972.06	1212450.43
н80	296976.33	1212451.33
н81	296980.54	1212433.96
н82	296978.16	1212433.38
н83	296991.85	1212377.53
н84	296992.90	1212377.81
н85	296994.28	1212370.46
н86	296953.31	1212287.26
н87	296950.68	1212288.56
н88	296946.71	1212280.49
н89	296949.33	1212279.19
н90	296883.12	1212144.58
н91	296880.42	1212145.90
н92	296876.45	1212137.83
н93	296879.14	1212136.51
н94	296874.06	1212126.17
н95	296837.62	1212041.08
н96	296838.18	1212040.01
н97	296834.15	1212014.95
н98	296827.60	1211995.67
н99	296824.78	1211996.63
н100	296821.88	1211988.11
н101	296824.71	1211987.15
н102	296807.51	1211936.61
н103	296806.94	1211857.26
н104	296803.32	1211853.88
н105	296801.47	1211851.45
н106	296802.16	1211829.80
н107	296799.14	1211829.71
н108	296799.43	1211820.71
н109	296802.43	1211820.87
н110	296802.70	1211812.90

н111	296802.44	1211753.45
н112	296804.29	1211703.29
н113	296802.74	1211703.31
н114	296802.43	1211682.02
н115	296799.42	1211682.05
н116	296799.32	1211673.12
н117	296802.32	1211673.06
н118	296801.61	1211632.62
н119	296805.67	1211628.23
н120	296812.39	1211624.71
н121	296811.71	1211569.39
н122	296810.88	1211553.72
н123	296807.92	1211553.88
н124	296807.41	1211544.87
н125	296810.41	1211544.73
н126	296808.84	1211514.96
н127	296800.13	1211470.53
н128	296792.52	1211455.83
н129	296790.43	1211455.90
н130	296786.58	1211390.99
н131	296783.59	1211391.17
н132	296783.05	1211382.19
н133	296786.03	1211382.01
н134	296783.11	1211333.75
н135	296779.18	1211240.10
н136	296775.04	1211190.66
н137	296772.05	1211190.91
н138	296771.30	1211181.95
н139	296774.29	1211181.70
н140	296769.10	1211119.63
н141	296772.27	1211119.36
н142	296770.91	1211112.25
н143	296765.80	1211051.35
н144	296767.68	1211046.57
н145	296764.43	1211013.35
н146	296761.44	1211013.58
н147	296760.66	1211004.62
н148	296763.55	1211004.36
н149	296762.10	1210990.51
н150	296762.64	1210990.40
н151	296762.03	1210987.07
н152	296761.68	1210986.50
н153	296759.78	1210975.42
н154	296751.02	1210976.91
н155	296750.32	1210972.87
н156	296759.09	1210971.36
н157	296750.45	1210920.73
н158	296748.39	1210921.10
н159	296745.76	1210906.33
н160	296749.94	1210905.59
н161	296741.74	1210861.05
н162	296736.63	1210861.93
н163	296733.33	1210842.71
н164	296745.65	1210840.60

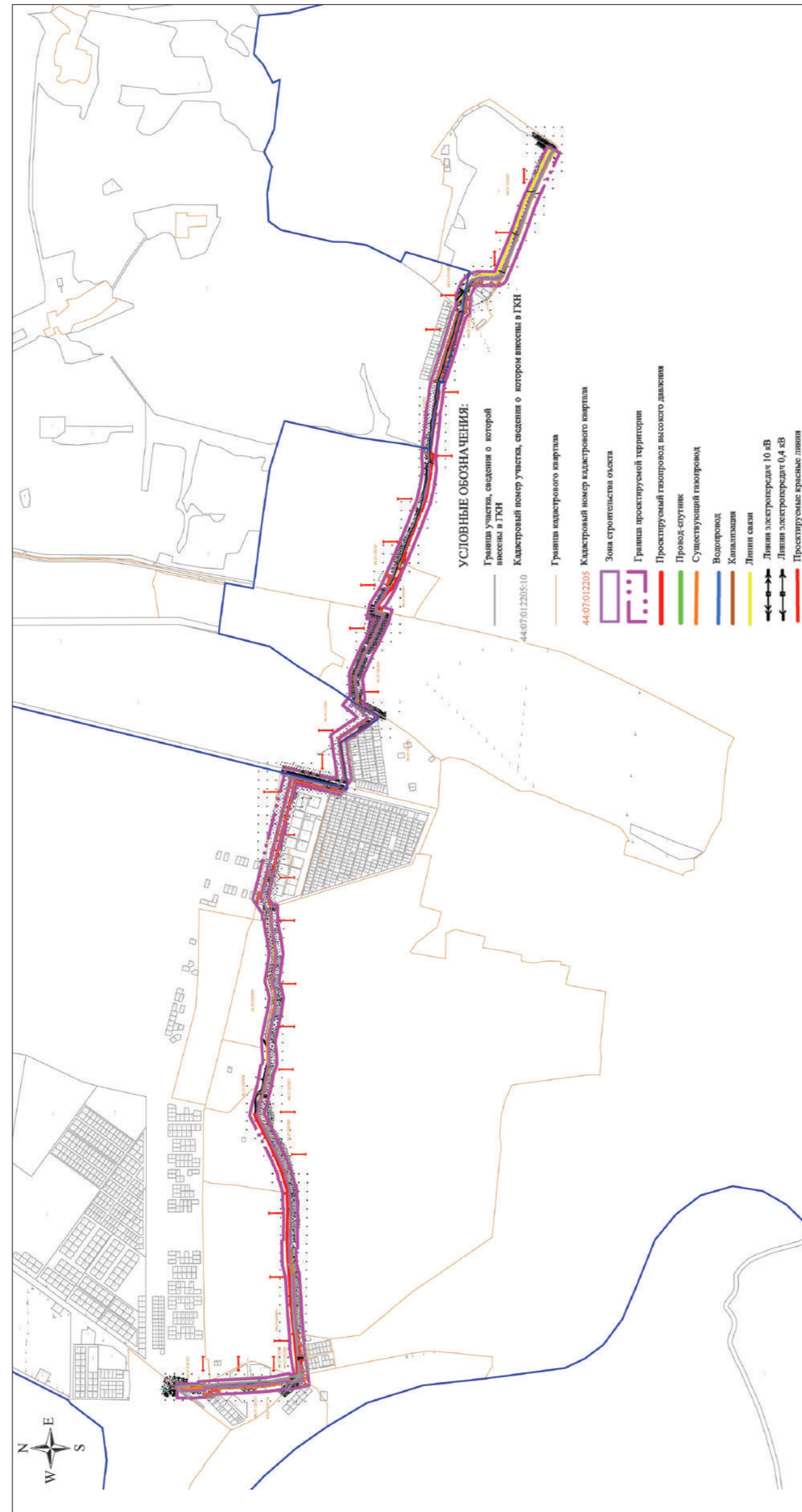
н165	296747.02	1210848.56
н166	296752.52	1210847.56
н167	296752.03	1210844.43
н168	296766.85	1210842.11
н169	296767.51	1210846.31
н170	296813.64	1210837.93
н171	296813.06	1210835.01
н172	296832.14	1210831.09
н173	296834.67	1210843.33
н174	296884.54	1210832.71
н175	296946.34	1210823.82
н176	297003.84	1210820.42
н177	297131.88	1210813.04
н178	297131.71	1210810.04
н179	297140.69	1210809.53
н180	297140.91	1210812.52
н181	297159.87	1210811.42
н182	297226.03	1210808.83
н183	297225.97	1210807.36
н184	297229.78	1210805.64
н185	297231.09	1210808.55
н186	297289.19	1210804.77
н187	297288.63	1210792.18
н188	297296.67	1210791.69
н189	297296.53	1210788.54
н190	297305.53	1210788.16
н191	297305.65	1210791.15
н192	297373.28	1210787.08
н193	297383.07	1210787.22
н194	297383.05	1210788.07
н1	297429.82	1210788.44
:ЗУ1(2)		
н195	296962.06	1212496.89
н196	296972.32	1212499.11
н197	296971.75	1212501.72
н198	296972.55	1212501.95
н199	296971.65	1212505.46
н200	296970.48	1212507.60
н201	296969.15	1212513.77
н202	296967.33	1212513.38
н203	296967.09	1212513.82
н204	296963.00	1212536.68
н205	296960.88	1212536.31
н206	296948.94	1212602.24
н207	296950.47	1212602.52
н208	296944.44	1212635.90
н209	296937.03	1212642.47
н210	296931.23	1212663.47
н211	296931.69	1212677.14
н212	296930.14	1212677.14
н213	296931.12	1212706.37
н214	296933.13	1212730.91
н215	296933.55	1212730.91
н216	296933.57	1212750.41

н217	296931.57	1212750.41
н218	296933.41	1212795.61
н219	296937.76	1212795.63
н220	296938.06	1212797.88
н221	296938.24	1212802.36
н222	296937.70	1212810.63
н223	296936.50	1212810.62
н224	296935.02	1212817.61
н225	296933.50	1212817.29
н226	296918.39	1212888.96
н227	296921.33	1212889.58
н228	296919.46	1212898.43
н229	296916.52	1212897.81
н230	296905.04	1212952.24
н231	296899.88	1212982.86
н232	296901.73	1212983.13
н233	296898.90	1213002.43
н234	296893.70	1213001.67
н235	296887.96	1213035.80
н236	296892.15	1213036.37
н237	296891.42	1213041.82
н238	296897.22	1213068.71
н239	296914.71	1213130.45
н240	296916.44	1213130.20
н241	296917.74	1213135.64
н242	296905.67	1213213.88
н243	296908.79	1213214.33
н244	296907.36	1213223.24
н245	296904.38	1213222.80
н246	296896.86	1213272.96
н247	296895.33	1213272.73
н248	296892.69	1213290.43
н249	296895.34	1213307.25
н250	296896.87	1213307.01
н251	296906.84	1213370.36
н252	296912.99	1213405.70
н253	296911.46	1213405.95
н254	296915.12	1213426.12
н255	296916.65	1213425.87
н256	296922.62	1213459.69
н257	296925.46	1213515.80
н258	296926.25	1213517.07
н259	296930.11	1213522.65
н260	296935.39	1213522.47
н261	296935.83	1213530.92
н262	296937.34	1213533.11
н263	296933.01	1213536.11
н264	296968.94	1213592.56
н265	296972.53	1213590.28
н266	296984.56	1213609.59
н267	296943.28	1213772.80
н268	296944.27	1213773.04
н269	296939.69	1213791.99
н270	296935.54	1213790.99

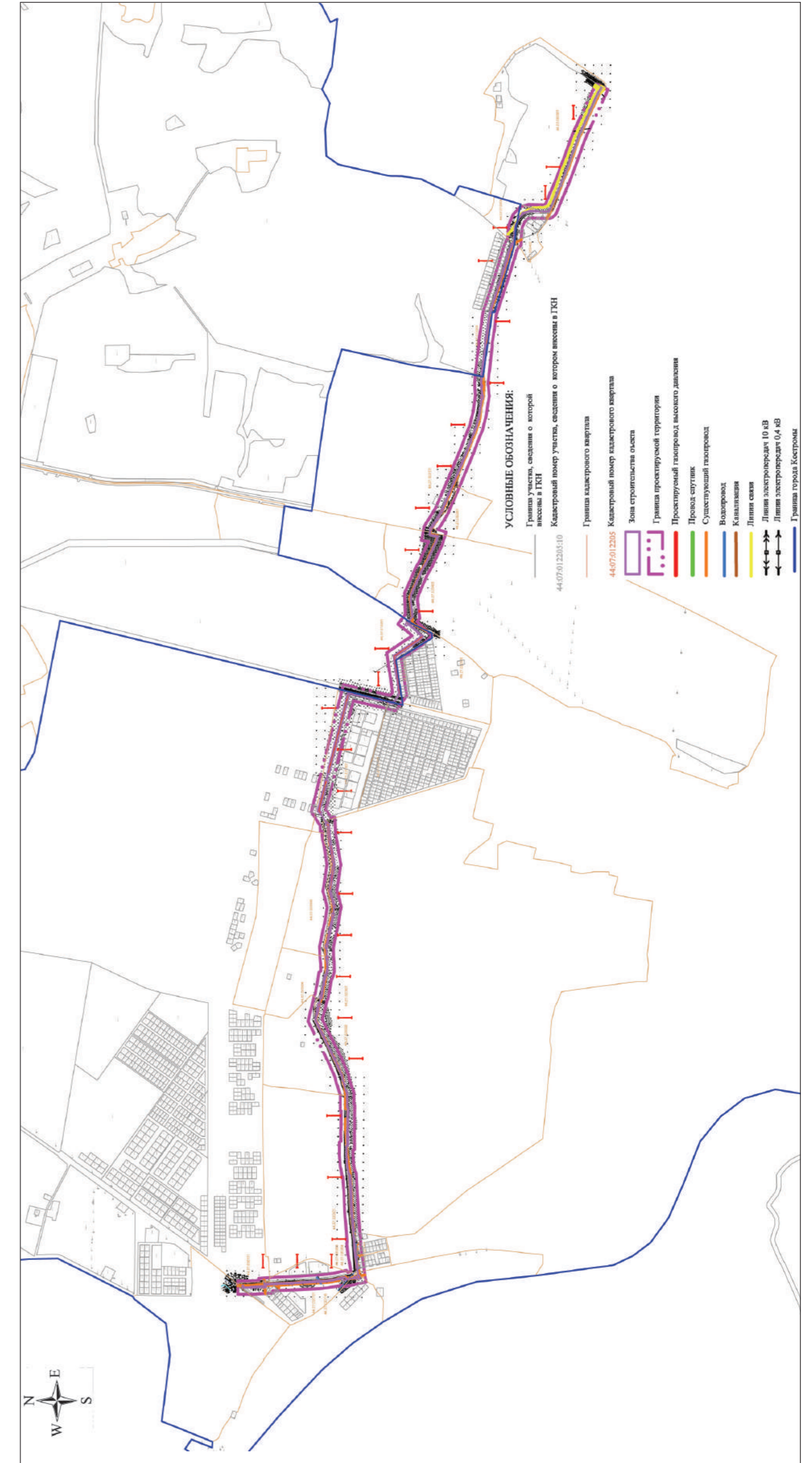
Разбивочный чертеж красных линий



Чертеж организации транспорта и сети дорог и улиц



Чертеж размещения инженерных сетей и сооружений



н271	296925.29	1213831.50
н272	296928.44	1213832.40
н273	296920.65	1213862.29
н274	296923.74	1213863.07
н275	296921.51	1213871.83
н276	296918.43	1213871.05
н277	296842.59	1214170.92
н278	296845.37	1214171.57
н279	296843.31	1214180.32
н280	296840.39	1214179.64
н281	296810.18	1214299.06
н282	296808.18	1214298.62
н283	296805.12	1214310.99
н284	296784.53	1214306.30
н285	296783.94	1214309.17
н286	296775.15	1214307.24
н287	296775.59	1214305.24
н288	296749.74	1214299.25
н289	296621.76	1214269.41
н290	296621.71	1214269.61
н291	296602.81	1214264.92
н292	296603.81	1214260.56
н293	296603.82	1214260.51
н294	296604.98	1214255.44
н295	296623.99	1214259.79
н296	296623.70	1214261.06
н297	296777.62	1214296.37
н298	296777.45	1214297.00
н299	296799.61	1214302.04
н300	296800.91	1214296.77
н301	296796.52	1214295.58
н302	296865.79	1214021.70
н303	296862.88	1214020.96
н304	296864.94	1214012.20
н305	296868.00	1214012.98
н306	296914.47	1213829.21
н307	296918.16	1213830.15
н308	296918.35	1213829.51
н309	296921.48	1213830.34
н310	296931.65	1213790.05
н311	296927.54	1213789.06
н312	296927.69	1213788.46
н313	296922.61	1213787.23
н314	296927.25	1213768.89
н315	296929.58	1213769.48
н316	296943.76	1213713.41
н317	296940.85	1213712.67
н318	296942.91	1213703.91
н319	296945.97	1213704.69
н320	296969.40	1213612.03
н321	296960.71	1213598.35
н322	296963.65	1213595.88
н323	296967.24	1213593.61
н324	296931.38	1213537.23

н325	296927.06	1213540.22
н326	296923.19	1213534.62
н327	296915.05	1213535.05
н328	296911.17	1213460.99
н329	296905.32	1213427.87
н330	296906.16	1213427.74
н331	296902.50	1213407.57
н332	296901.66	1213407.70
н333	296894.70	1213367.21
н334	296891.74	1213367.68
н335	296890.37	1213358.78
н336	296893.30	1213358.32
н337	296885.51	1213308.80
н338	296886.35	1213308.67
н339	296883.49	1213290.46
н340	296886.33	1213271.39
н341	296885.49	1213271.27
н342	296894.93	1213207.95
н343	296906.03	1213136.11
н344	296905.25	1213132.87
н345	296905.85	1213132.59
н346	296888.38	1213070.92
н347	296883.86	1213050.39
н348	296879.74	1213049.83
н349	296881.74	1213034.96
н350	296885.97	1213035.54
н351	296891.73	1213001.37
н352	296886.53	1213000.61
н353	296889.36	1212981.32
н354	296891.02	1212981.56
н355	296896.10	1212950.55
н356	296924.60	1212815.41
н357	296923.77	1212815.24
н358	296926.69	1212801.39
н359	296926.57	1212798.35
н360	296927.25	1212798.34
н361	296927.26	1212795.58
н362	296931.41	1212795.60
н363	296929.57	1212750.41
н364	296921.07	1212750.42
н365	296921.05	1212730.92
н366	296927.52	1212730.92
н367	296925.52	1212706.70
н368	296924.55	1212677.43
н369	296923.69	1212677.40
н370	296923.20	1212662.52
н371	296929.95	1212638.05
н372	296937.06	1212631.75
н373	296942.60	1212601.09
н374	296943.43	1212601.25
н375	296945.92	1212587.53
н376	296943.01	1212587.00
н377	296944.58	1212578.15
н378	296947.52	1212578.67

н379	296955.37	1212535.32
н380	296954.33	1212535.14
н381	296958.68	1212510.86
н382	296959.02	1212510.90
н195	296962.06	1212496.89
:ЗУ1(3)		
н383	296563.01	1214246.14
н384	296561.07	1214254.54
н385	296535.10	1214248.09
н386	296535.87	1214247.06
н387	296532.70	1214244.71
н388	296536.22	1214239.98
н383	296563.01	1214246.14
:ЗУ1(4)		
н389	296324.62	1215243.69
н390	296319.47	1215270.27
н391	296322.61	1215270.74
н392	296320.40	1215285.57
н393	296315.59	1215284.86
н394	296307.97	1215298.34
н395	296289.74	1215324.23
н396	296256.50	1215381.17
н397	296257.85	1215381.95
н398	296254.42	1215387.81
н399	296250.52	1215396.87
н400	296247.02	1215395.46
н401	296244.99	1215400.25
н402	296248.47	1215401.64
н403	296242.76	1215414.91
н404	296241.05	1215414.16
н405	296213.65	1215478.61
н406	296216.50	1215479.83
н407	296212.81	1215488.22
н408	296210.12	1215486.89
н409	296174.10	1215570.51
н410	296099.87	1215749.68
н411	296079.90	1215805.13
н412	296050.17	1215878.18
н413	296031.57	1215955.72
н414	296017.35	1216044.96
н415	296019.62	1216044.93
н416	296019.93	1216064.42
н417	296014.07	1216064.52
н418	296017.48	1216111.53
н419	296020.73	1216111.42
н420	296021.23	1216126.41
н421	296019.41	1216126.47
н422	296019.99	1216134.47
н423	296018.53	1216159.10
н424	296017.01	1216177.99
н425	296011.49	1216176.83
н426	296012.94	1216158.71
н427	296014.38	1216134.51
н428	296013.81	1216126.66

н429	296010.74	1216126.76
н430	296010.24	1216111.77
н431	296013.37	1216111.66
н432	296009.96	1216064.58
н433	296007.43	1216064.62
н434	296007.12	1216045.13
н435	296011.66	1216045.05
н436	296026.08	1215954.62
н437	296032.05	1215929.72
н438	296029.32	1215929.06
н439	296031.20	1215920.26
н440	296034.15	1215920.97
н441	296044.82	1215876.46
н442	296066.57	1215822.97
н443	296067.42	1215823.11
н444	296075.27	1215803.35
н445	296074.67	1215803.11
н446	296078.77	1215791.73
н447	296075.95	1215790.71
н448	296079.01	1215782.25
н449	296081.83	1215783.27
н450	296087.33	1215768.11
н451	296086.46	1215767.80
н452	296088.36	1215762.54
н453	296089.51	1215762.94
н454	296090.71	1215759.68
н455	296090.35	1215759.56
н456	296094.64	1215747.66
н457	296142.92	1215631.20
н458	296140.18	1215629.98
н459	296143.54	1215621.66
н460	296146.40	1215622.81
н461	296168.94	1215568.34
н462	296208.51	1215476.38
н463	296235.90	1215411.96
н464	296235.41	1215411.75
н465	296240.21	1215400.60
н466	296238.29	1215399.77
н467	296241.48	1215392.36
н468	296240.96	1215392.15
н469	296244.96	1215382.86
н470	296270.17	1215339.70
н471	296267.54	1215338.25
н472	296272.08	1215330.48
н473	296274.71	1215331.93
н474	296282.08	1215319.31
н475	296300.27	1215293.48
н476	296305.71	1215284.29
н477	296305.62	1215284.00
н478	296311.53	1215273.53
н479	296312.23	1215269.19
н480	296315.46	1215269.67
н481	296320.37	1215242.87
н389	296324.62	1215243.69

:ЗVI(5)		
н482	295806.54	1217083.17
н483	295802.79	1217102.04
н484	295796.81	1217115.66
н485	295777.65	1217136.25
н486	295779.40	1217137.89
н487	295770.54	1217147.40
н488	295767.64	1217147.44
н489	295733.37	1217157.84
н490	295732.07	1217159.52
н491	295716.38	1217159.17
н492	295716.42	1217157.62
н493	295709.40	1217157.44
н494	295709.36	1217158.99
н495	295687.87	1217158.43
н496	295687.92	1217156.88
н497	295661.47	1217156.23
н498	295659.02	1217150.56
н499	295688.05	1217151.28
н500	295688.08	1217150.43
н501	295709.57	1217150.99
н502	295709.55	1217151.84
н503	295716.55	1217152.02
н504	295716.56	1217151.17
н505	295732.27	1217151.56
н506	295732.25	1217152.33
н507	295755.36	1217145.30
н508	295754.50	1217142.43
н509	295763.11	1217139.82
н510	295763.98	1217142.70
н511	295773.55	1217132.43
н512	295774.65	1217133.46
н513	295793.34	1217113.37
н482	295806.54	1217083.17

Таблица 3. Ведомость координат поворотных точек образуемого земельного участка из земель сельскохозяйственного назначения

Обозначение земельного участка :ЗVI		
Обозначение характерных точек границы	Координаты, м	
	Х	У
1	2	3
:ЗVI(2)		
н39	295961.65	1216561.29
н40	295966.97	1216563.01
н41	295921.11	1216703.29
н42	295923.89	1216704.20
н43	295921.01	1216712.73
н44	295918.30	1216711.90

н45	295900.24	1216767.14
н46	295854.48	1216920.16
н47	295838.69	1216960.14
н48	295823.90	1216974.33
н49	295823.45	1216997.67
н50	295823.12	1217001.41
н51	295826.13	1217001.71
н52	295825.22	1217010.63
н53	295822.34	1217010.37
н54	295821.86	1217015.85
н55	295822.71	1217015.93
н56	295818.64	1217062.62
н57	295814.23	1217078.38
н58	295812.37	1217082.60
н59	295811.45	1217082.18
н60	295802.80	1217102.03
н61	295806.55	1217083.17
н62	295807.69	1217080.54
н63	295807.24	1217080.33
н64	295808.95	1217076.48
н65	295813.10	1217061.61
н66	295817.13	1217015.44
н67	295817.78	1217015.49
н68	295819.35	1216997.45
н69	295819.86	1216970.44
н70	295828.72	1216961.94
н71	295826.83	1216959.86
н72	295830.97	1216956.09
н73	295832.77	1216958.06
н74	295833.93	1216956.95
н75	295849.18	1216918.32
н76	295866.02	1216862.01
н77	295863.15	1216861.15
н78	295865.68	1216852.53
н79	295868.56	1216853.37
н80	295894.89	1216765.47
н81	295957.25	1216574.72
н82	295950.77	1216572.60
н83	295953.26	1216565.00
н84	295959.74	1216567.12
н39	295961.65	1216561.29
:ЗVI(3)		
н85	296621.20	1214271.98
н86	296602.19	1214267.62
н87	296602.81	1214264.93
н88	296621.71	1214269.62
н85	296621.20	1214271.98
:ЗVI(4)		
н89	296560.43	1214257.34
н90	296540.66	1214252.80
н91	296538.17	1214250.68
н92	296535.10	1214248.10
н93	296561.07	1214254.55
н89	296560.43	1214257.34

:ЗVI(5)		
н94	296016.91	1216179.28
н97	296011.44	1216177.43
н96	296011.49	1216176.85
н95	296017.01	1216178.00
н94	296016.91	1216179.28

Таблица 4. Ведомость координат поворотных точек образуемой части земельного участка из земель лесного фонда

Обозначение земельного участка :ЗVI		
Обозначение характерных точек границы	Координаты, м	
	Х	У
1	2	3
н1	296426.49	1214758.80
н2	296437.89	1214855.26
н3	296434.13	1214886.35
н4	296418.03	1214924.41
н5	296371.12	1215030.14
н6	296347.76	1215070.72
н7	296287.65	1215198.76
н8	296279.09	1215228.55
н9	296281.83	1215229.33
н10	296325.71	1215237.78
н11	296324.63	1215243.68
н12	296280.45	1215235.17
н13	296271.67	1215232.67
н14	296282.01	1215196.65
н15	296328.34	1215097.84
н16	296342.44	1215067.94
н17	296365.76	1215027.42
н18	296412.53	1214922.02
н19	296428.27	1214884.79
н20	296431.85	1214855.25
н21	296420.57	1214759.48
н1	296426.49	1214758.80

Таблица 5. Ведомость координат поворотных точек образуемой части земельного участка с кадастровым номером 44:07:012202:262

Обозначение части 44:07:012202:262/чзVI		
Обозначение характерных точек границ	Координаты, м	
	Х	У
1	2	3
н1	296011.44	1216177.44
н2	296016.91	1216179.29
н3	296015.37	1216198.47
н4	295998.06	1216339.36
н5	295996.16	1216355.03
н6	295995.84	1216383.43
н7	295993.92	1216395.10
н8	295996.88	1216395.58
н9	295995.40	1216404.46
н10	295992.47	1216403.98
н11	295986.82	1216438.48
н12	295979.82	1216486.33
н13	295977.24	1216514.11
н14	295970.50	1216552.22
н15	295966.97	1216563.00
н16	295961.65	1216561.28
н17	295962.26	1216559.40
н18	295959.41	1216558.47
н19	295962.21	1216549.92
н20	295965.06	1216550.85
н21	295971.69	1216513.37
н22	295974.26	1216485.66
н23	295981.28	1216437.62
н24	295990.24	1216382.94
н25	295990.56	1216354.66
н26	296003.99	1216245.23
н27	296001.02	1216244.93
н28	296002.10	1216235.93
н29	296005.09	1216236.30
н30	296009.80	1216197.90
н1	296011.44	1216177.44

Таблица 6. Ведомость координат поворотных точек образуемой части земельного участка с кадастровым номером 44:27:000000:54

Обозначение части 44:27:000000:54/чзyl		
Обозначение характерных точек границ	Координаты, м	
	X	Y
1	2	3
n1	295659.01	1217150.56
n2	295661.46	1217156.23
n3	295624.24	1217155.31
n4	295620.63	1217155.77
n5	295617.70	1217157.10
n6	295615.24	1217159.28
n7	295613.66	1217162.01
n8	295616.38	1217163.17
n9	295612.83	1217171.44
n10	295610.08	1217170.27
n11	295586.45	1217226.97
n12	295587.83	1217227.56
n13	295580.25	1217245.53
n14	295578.81	1217244.97
n15	295574.63	1217254.60
n16	295576.06	1217255.20
n17	295571.91	1217264.85
n18	295570.49	1217264.24
n19	295539.29	1217336.82
n20	295536.97	1217342.17
n21	295527.55	1217368.43
n22	295504.85	1217428.06
n23	295504.48	1217427.90
n24	295502.71	1217432.59
n25	295503.09	1217432.69
n26	295496.10	1217451.68
n27	295498.88	1217452.68
n28	295495.79	1217461.15
n29	295493.01	1217460.13
n30	295450.79	1217578.43
n31	295441.28	1217600.95
n32	295444.04	1217602.12
n33	295440.53	1217610.41
n34	295437.78	1217609.24
n35	295434.29	1217617.53
n36	295378.19	1217746.87
n37	295380.95	1217748.07
n38	295377.35	1217756.32
n39	295374.60	1217755.12
n40	295362.35	1217783.30
n41	295341.46	1217829.97
n42	295326.94	1217858.21
n43	295308.13	1217888.95
n44	295304.07	1217886.10
n45	295308.07	1217878.60
n46	295322.06	1217855.46
n47	295336.42	1217827.54
n48	295357.23	1217781.04
n49	295420.32	1217635.92
n50	295429.13	1217615.35
n51	295439.49	1217591.25
n52	295445.57	1217576.39
n53	295488.17	1217457.01
n54	295497.85	1217430.74
n55	295522.30	1217366.49
n56	295532.03	1217340.17
n57	295565.34	1217262.02
n58	295565.06	1217261.90
n59	295569.15	1217252.23
n60	295569.49	1217252.37
n61	295573.67	1217242.74
n62	295573.23	1217242.56
n63	295580.80	1217224.61
n64	295581.28	1217224.81
n65	295608.38	1217159.80
n66	295610.89	1217155.65
n67	295614.61	1217152.36
n68	295619.08	1217150.32
n69	295623.95	1217149.70
n1	295659.01	1217150.56

Таблица 7. Ведомость координат поворотных точек образуемой части земельного участка с кадастровым номером 44:07:012201:287

Обозначение части 44:07:012201:287/чзyl		
Обозначение характерных точек границ	Координаты, м	
	X	Y
1	2	3
n1	296501.96	1214292.55
n2	296510.96	1214298.98
n3	296505.85	1214306.12
n4	296507.83	1214319.31
n5	296510.76	1214318.88
n6	296512.07	1214327.78
n7	296509.11	1214328.22
n8	296524.17	1214430.63
n9	296527.14	1214430.24
n10	296528.45	1214439.15
n11	296525.48	1214439.53
n12	296538.22	1214526.16
n13	296389.72	1214627.91

n14	296373.80	1214644.11
n15	296385.01	1214654.26
n16	296387.05	1214652.06
n17	296393.65	1214658.17
n18	296391.61	1214660.37
n19	296427.58	1214693.22
n20	296451.25	1214711.92
n21	296458.68	1214701.69
n22	296468.79	1214709.03
n23	296457.34	1214724.81
n24	296450.64	1214719.97
n25	296423.24	1214698.33
n26	296358.69	1214639.39
n27	296380.62	1214617.05
n28	296465.89	1214558.63
n29	296464.19	1214556.15
n30	296471.61	1214551.05
n31	296473.32	1214553.54
n32	296522.99	1214519.50
n33	296520.31	1214500.25
n34	296521.72	1214499.39
n35	296516.62	1214466.25
n36	296511.34	1214427.77
n37	296508.72	1214411.25
n38	296493.32	1214305.07
n1	296501.96	1214292.55

Таблица 8. Ведомость координат поворотных точек проектируемых красных линий

Номер контура	Номера характерных точек контура	Координаты, м	
		X	Y
1	2	3	4
1/53	1	297285.01	1210754.78
1/53	2	297285.59	1210759.89
1/53	3	297243.83	1210800.90
1/53	4	297215.10	1210771.69
2/53	5	296730.98	1210903.23
2/53	6	296738.61	1210901.70
2/53	7	296740.85	1210911.21
2/53	8	296746.05	1210936.48
2/53	9	296752.46	1210965.82
2/53	10	296746.11	1210967.21
3/53	11	296745.15	1210967.46
3/53	12	296742.19	1210967.93
3/53	13	296721.67	1210971.17
4/53	14	296739.75	1210986.53
4/53	15	296748.82	1210984.70
4/53	16	296757.35	1210983.87
4/53	17	296761.16	1210983.48
4/53	18	296762.61	1210990.29
4/53	19	296759.53	1210991.00
4/53	20	296760.21	1211004.20
4/53	21	296749.17	1211006.68
5/53	22	296749.48	1211007.87
5/53	23	296749.17	1211006.68
6/53	24	296750.15	1211011.60
6/53	25	296753.23	1211027.66
6/53	26	296756.22	1211027.14
6/53	27	296757.61	1211037.11
7/53	28	296758.15	1211041.90
7/53	29	296758.93	1211046.90
7/53	30	296746.15	1211049.33
8/53	31	296750.23	1211063.49
8/53	32	296754.71	1211062.78
9/53	33	296758.83	1211062.05
9/53	34	296761.81	1211061.56
9/53	35	296764.39	1211077.92
9/53	36	296761.54	1211078.44
9/53	37	296762.56	1211084.07
10/53	38	296762.77	1211085.25
10/53	39	296763.47	1211089.12
11/53	40	296758.69	1211094.40
11/53	41	296766.94	1211092.58
11/53	42	296767.14	1211093.61
12/53	43	296768.06	1211098.20
12/53	44	296769.79	1211106.43
12/53	45	296771.00	1211112.86
13/53	46	296771.62	1211116.08
13/53	47	296772.05	1211118.34
14/53	48	296772.03	1211118.34
14/53	49	296756.50	1211121.30
15/53	50	296793.63	1211115.11
15/53	51	296786.33	1211116.07
15/53	52	296783.32	1211092.75
15/53	53	296775.97	1210999.93
15/53	54	296770.51	1210931.76
15/53	55	296767.72	1210889.52
15/53	56	296776.24	1210887.03

15/53	57	296787.06	1210885.11
16/53	58	296793.81	1211116.64
16/53	59	296786.54	1211117.67
16/53	60	296790.99	1211147.90
16/53	61	296794.17	1211170.31
16/53	62	296797.31	1211200.15
16/53	63	296800.53	1211237.51
16/53	64	296801.77	1211254.26
16/53	65	296804.89	1211279.62
16/53	66	296805.72	1211309.60
16/53	67	296807.73	1211366.21
16/53	68	296816.29	1211468.20
16/53	69	296818.52	1211487.03
16/53	70	296820.51	1211513.49
17/53	71	296820.73	1211518.77
17/53	72	296822.17	1211524.32
17/53	73	296823.52	1211539.91
17/53	74	296824.85	1211548.71
17/53	75	296826.27	1211593.91
17/53	76	296826.38	1211639.88
17/53	77	296826.95	1211702.38
17/53	78	296825.32	1211779.86
17/53	79	296824.82	1211821.83
17/53	80	296824.81	1211823.38
17/53	81	296825.94	1211868.75
17/53	82	296826.41	1211894.83
17/53	83	296826.22	1211913.02
17/53	84	296829.17	1211916.71
17/53	85	296830.83	1211918.67
17/53	86	296832.49	1211920.18
17/53	87	296839.09	1211920.60
17/53	88	296845.26	1211921.01
18/53	89	296826.15	1211927.49
18/53	90	296827.47	1211944.74
18/53	91	296841.09	1211982.35
18/53	92	296849.47	1212015.67
18/53	93	296856.78	1212039.61
19/53	94	296859.41	1212045.48
19/53	95	296879.94	1212098.13
20/53	96	296882.23	1212102.70
20/53	97	296898.10	1212136.02
20/53	98	296907.99	1212157.71
21/53	99	296908.87	1212160.68
21/53	100	296929.99	1212207.68
22/53	101	296931.70	1212212.65
22/53	102	296947.66	1212241.98
22/53	103	296955.52	1212258.03
22/53	104	296957.08	1212261.20
22/53	105	296959.98	1212266.40
22/53	106	296966.50	1212262.88
23/53	107	296967.43	1212269.12
23/53	108	296963.02	1212271.57
23/53	109	296979.32	1212303.10
23/53	110	296991.74	1212325.69
24/53	111	296994.32	1212330.00
24/53	112	297012.50	1212371.72
25/53	113	296998.78	1213593.77
25/53	114	296987.30	1213637.24
26/53	115	296910.54	1213577.17
26/53	116	296924.12	1213573.13
26/53	117	296934.29	1213603.57
26/53	118	296925.21	1213657.63
26/53	119	296919.52	1213691.51
26/53	120	296909.86	1213741.73
26/53	121	296897.37	1213806.67
26/53	122	296889.85	1213842.12
26/53	123	296860.57	1213961.99
26/53	124	296837.33	1214055.42
26/53	125	296778.92	1214279.94
26/53	126	296579.44	1214225.09
26/53	127	296581.96	1214215.20
27/53	128	296574.69	1214213.88
27/53	129	296569.16	1214233.74
27/53	130	296523.98	1214222.40
27/53	131	296509.58	1214218.78
28/53	132	296478.78	1214283.35
28/53	133	296491.14	1214285.64
28/53	134	296494.14	1214315.57
28/53	135	296499.29	1214355.78
28/53	136	296504.03	1214384.79
28/53	137	296503.45	1214384.93
29/53	138	296504.46	1214389.04
29/53	139	296505.04	1214388.89
29/53	140	296506.09	1214398.67
30/53	141	296507.79	1214408.12
30/53	142	296508.18	1214408.06
30/53	143	296510.96	1214424.80
30/53	144	296512.87	1214439.17
30/53	145	296518.45	1214479.66
30/53	146	296521.67	1214499.11
30/53	147	296480.68	1214523.43
30/53	148	296440.07	1214548.60
30/53	149	296430.32	1214554.69

31/53	150	296426.83	1214556.83
31/53	151	296380.85	1214586.16
31/53	152	296368.91	1214593.94
31/53	153	296345.22	1214610.28
32/53	154	296734.27	1210815.19
32/53	155	296721.06	1210828.72
32/53	156	296712.22	1210819.71
33/53	157	296283.41	1215265.04
33/53	158	296293.30	1215267.01
33/53	159	296303.19	1215279.37
33/53	160	296305.70	1215284.29
33/53	161	296255.67	1215350.79
33/53	162	296249.62	1215358.54
33/53	163	296246.38	1215362.24
33/53	164	296243.95	1215363.20
33/53	165	296235.95	1215375.10
33/53	166	296232.27	1215372.51
33/53	167	296219.61	1215393.73
33/53	168	296219.17	1215393.46
33/53	169	296215.01	1215400.58
33/53	170	296212.56	1215405.05
33/53	171	296206.03	1215416.20
34/53	172	296206.03	1215416.20
34/53	173	296207.83	1215417.08
34/53	174	296206.98	1215418.83
34/53	175	296205.18	1215417.96
34/53	176	296200.63	1215425.74
34/53	177	296204.87	1215427.86
34/53	178	296199.13	1215438.86
34/53	179	296194.92	1215436.66
34/53	180	296190.69	1215444.72
34/53	181	296189.83	1215444.28
34/53	182	296187.71	1215448.30
34/53	183	296183.78	1215455.00
34/53	184	296178.14	1215463.13
34/53	185	296173.80	1215470.25
34/53	186	296172.40	1215472.90
35/53	187	296169.33	1215484.65
35/53	188	296170.60	1215486.23
35/53	189	296196.84	1215497.40
36/53	190	296170.60	1215486.23
36/53	191	296166.01	1215494.22
36/53	192	296164.20	1215493.29
36/53	193	296162.58	1215496.27
36/53	194	296161.72	1215495.80
36/53	195	296159.61	1215499.41
36/53	196	296157.01	1215504.45
36/53	197	296152.89	1215512.60
36/53	198	296151.43	1215511.87
37/53	199	296147.81	1215604.87
37/53	200	296141.56	1215619.04
37/53	201	296134.73	1215635.73
37/53	202	296109.54	1215697.43
37/53	203	296086.78	1215752.27
38/53	204	296077.84	1215778.05
38/53	205	296083.42	1215779.88
38/53	206	296088.09	1215766.23
38/53	207	296092.00	1215753.99
38/53	208	296086.99	1215752.33
39/53	209	296077.84	1215778.05
39/53	210	296075.22	1215784.04
39/53	211	296070.22	1215795.46
39/53	212	296068.12	1215800.56
39/53	213	296075.20	1215803.38
39/53	214	296067.39	1215823.05
39/53	215	296058.80	1215821.63
39/53	216	296057.27	1215825.33
39/53	217	296056.33	1215825.02
39/53	218	296053.13	1215834.97
39/53	219	296048.52	1215848.61
39/53	220	296041.50	1215867.39
39/53	221	296042.25	1215867.66
39/53	222	296041.33	1215870.21
39/53	223	296043.77	1215870.97
39/53	224	296043.01	1215873.36
39/53	225	296040.49	1215872.55
39/53	226	296039.52	1215875.25
39/53	227	296029.79	1215907.10
39/53	228	296029.23	1215909.28
39/53	229	296024.85	1215928.41
39/53	230	296020.15	1215953.64
39/53	231	296020.79	1215953.83
39/53	232	296016.11	1215976.05
39/53	233	296014.92	1215982.15
39/53	234	296010.99	1216009.84
39/53	235	296009.57	1216017.68
39/53	236	296009.34	1216021.12
39/53	237	296008.39	1216029.26
39/53	238	296006.03	1216032.92
39/53	239	296004.42	1216038.32
39/53	240	296007.27	1216038.80
39/53	241	296005.41	1216053.62
39/53	242	295999.89	1216081.85
39/53	243	295999.13	1216084.69
39/53	244	295998.46	1216089.58
39/53	245	295996.36	1216089.82
39/53	246	295995.12	1216091.42
40/53	247	295994.79	1216095.88

40/53	248	295994.09	1216124.92
40/53	249	295991.66	1216147.65
40/53	250	296005.63	1216153.45
40/53	251	296007.49	1216158.70
40/53	252	296004.86	1216185.51
40/53	253	296000.73	1216207.27
40/53	254	296000.09	1216210.20
40/53	255	296001.07	1216210.41
40/53	256	296000.66	1216212.28
40/53	257	295998.50	1216228.80
40/53	258	295993.11	1216267.37
40/53	259	295989.84	1216291.40
40/53	260	295983.83	1216330.29
40/53	261	295981.02	1216348.27
40/53	262	295979.40	1216359.99
40/53	263	295976.77	1216380.57
40/53	264	295990.78	1216383.24
40/53	265	295985.65	1216411.64
40/53	266	295973.04	1216409.44
40/53	267	295966.25	1216456.68
40/53	268	295962.70	1216479.44
40/53	269	295960.13	1216498.76
40/53	270	295958.47	1216509.79
40/53	271	295964.23	1216510.83
40/53	272	295970.06	1216511.85
40/53	273	295969.36	1216515.54
41/53	274	295968.63	1216519.47
41/53	275	295966.89	1216528.55
41/53	276	295966.08	1216532.90
41/53	277	295965.45	1216536.78
41/53	278	295962.76	1216553.24
41/53	279	295960.28	1216554.19
41/53	280	295959.89	1216559.49
42/53	281	295927.37	1216591.57
42/53	282	295919.91	1216614.50
42/53	283	295938.40	1216620.99
42/53	284	295936.07	1216627.92
43/53	285	295934.81	1216631.72
43/53	286	295933.49	1216635.83
43/53	287	295934.67	1216636.22
43/53	288	295929.42	1216651.71
43/53	289	295926.96	1216658.10
43/53	290	295922.32	1216673.96
44/53	291	295983.89	1216566.80
44/53	292	295972.71	1216564.86
44/53	293	295967.34	1216582.35
44/53	294	295961.03	1216602.90
44/53	295	295955.04	1216622.43
44/53	296	295948.48	1216643.20
44/53	297	295941.75	1216664.76
44/53	298	295935.54	1216685.62
44/53	299	295930.02	1216684.18
44/53	300	295925.97	1216695.68
44/53	301	295931.74	1216697.36
44/53	302	295928.58	1216707.06
44/53	303	295924.45	1216719.65
44/53	304	295921.57	1216728.43
44/53	305	295917.83	1216739.85
44/53	306	295915.48	1216746.99
44/53	307	295915.19	1216747.90
44/53	308	295914.93	1216748.82
44/53	309	295914.42	1216750.61
45/53	310	295914.42	1216750.61
45/53	311	295911.02	1216761.78
45/53	312	295901.55	1216791.41
45/53	313	295891.86	1216821.85
45/53	314	295873.52	1216879.93
45/53	315	295870.17	1216891.32
46/53	316	295868.98	1216895.14
46/53	317	295864.30	1216909.95
46/53	318	295859.45	1216925.28
46/53	319	295856.54	1216934.06
46/53	320	295850.51	1216952.58
46/53	321	295846.88	1216964.39
46/53	322	295867.64	1216982.26
47/53	323	295876.27	1216754.12
47/53	324	295894.60	1216760.88
47/53	325	295888.69	1216775.89
47/53	326	295878.33	1216772.10
47/53	327	295874.14	1216787.28
47/53	328	295868.33	1216785.50
47/53	329	295865.82	1216795.93
47/53	330	295866.38	1216796.11
47/53	331	295864.18	1216805.33
47/53	332	295863.79	1216805.24
47/53	333	295861.93	1216813.45
47/53	334	295860.71	1216817.85
47/53	335	295862.17	1216818.25
47/53	336	295858.42	1216831.89
47/53	337	295872.75	1216837.47
47/53	338	295868.12	1216852.81
47/53	339	295851.53	1216847.62
47/53	340	295850.61	1216850.21
47/53	341	295848.98	1216856.37
47/53	342	295846.28	1216868.93
47/53	343	295844.86	1216875.09
47/53	344	295840.49	1216889.65
47/53	345	295838.95	1216894.94
47/53	346	295837.97	1216898.29
47/53	347	295836.49	1216903.36
47/53	348	295834.51	1216910.87

47/53	349	295834.94	1216910.97
47/53	350	295834.37	1216913.41
47/53	351	295832.54	1216912.97
47/53	352	295831.56	1216916.60
47/53	353	295829.34	1216924.75
47/53	354	295825.07	1216941.65
47/53	355	295825.29	1216941.70
47/53	356	295823.34	1216948.61
47/53	357	295822.38	1216948.39
47/53	358	295821.84	1216950.26
47/53	359	295819.47	1216959.35
47/53	360	295814.30	1216954.88
48/53	361	295803.08	1216985.35
48/53	362	295802.85	1217019.87
48/53	363	295803.74	1217021.49
48/53	364	295804.79	1217024.65
48/53	365	295805.29	1217028.70
48/53	366	295806.89	1217032.89
48/53	367	295805.00	1217047.00
48/53	368	295801.41	1217046.40
48/53	369	295801.33	1217047.74
48/53	370	295776.06	1217046.21
49/53	371	295760.94	1217112.76
49/53	372	295764.19	1217116.41
49/53	373	295743.93	1217133.33
49/53	374	295711.48	1217136.45
49/53	375	295729.08	1217113.93
50/53	376	295660.88	1217124.77
50/53	377	295674.44	1217112.51
50/53	378	295656.01	1217129.18
50/53	379	295646.24	1217121.05
50/53	380	295642.22	1217111.74
51/53	381	295677.83	1217112.64
51/53	382	295684.64	1217117.49
51/53	383	295687.91	1217112.89
52/53	384	295611.49	1217118.27
52/53	385	295612.95	1217119.64
52/53	386	295608.11	1217124.79
52/53	387	295599.61	1217116.83
53/53	388	296149.18	1215517.10
53/53	389	296149.52	1215519.72
53/53	390	296156.06	1215525.83
53/53	391	296156.33	1215531.51
53/53	392	296155.29	1215549.15
53/53	393	296154.50	1215566.05
53/53	394	296148.52	1215586.29
53/53	395	296145.81	1215585.28

Примечание: средняя квадратическая погрешность положения характерной точки и определения координат характерных точек контура равна 0.1 м.

4. Выводы

При выполнении проекта межевания было сформировано два земельных участка общей площадью 48808 кв.м с предполагаемым видом разрешенного использования – трубопроводный транспорт и четыре части учтенных в ГКН земельных участков общей площадью 17295 кв.м.

Участки сформированы под *строительство* линейного объекта. На землях, покрытых поверхностными водами, не осуществляется образование земельных участков, так как территория фактически не будет использоваться в период строительства (договор от 7 июля 2016г № 20-03/329).

Графические материалы

Чертеж межевания территории – *стр. 28.*

Примечание. Подробные чертежи, относящиеся к Проекту планировки территории, предназначенной для размещения линейного объекта в границах города Костромы от улицы Костромской до поселка Волжского, можно посмотреть в информационно-телекоммуникационной сети "Интернет" на официальном сайте Администрации города Костромы www.gradkostroma.ru.

Администрация города Костромы

ПОСТАНОВЛЕНИЕ

17 апреля 2017 года

№ 1063

О внесении изменений в постановление Администрации города Костромы от 21 февраля 2013 года № 289 "Об утверждении Административного регламента предоставления Администрацией города Костромы муниципальной услуги по приему заявлений и постановке на учет детей, подлежащих обучению по образовательным программам дошкольного образования в муниципальных образовательных организациях города Костромы"

В соответствии с Федеральным законом от 27 июля 2010 года № 210-ФЗ "Об организации предоставления государственных и муниципальных услуг", Федеральным законом от 29 декабря 2012 года № 273-ФЗ «Об образовании в Российской Федерации», Порядком учета детей, подлежащих обучению по образовательным программам дошкольного образования в образовательных организациях города Костромы, осуществляющих образовательную деятельность по основной образовательной программе дошкольного образования, присмотр и уход за детьми, утвержденным постановлением Администрации города Костромы от 15 июля 2014 года № 1767, руководствуясь статьями 42, 44, частью 1 статьи 57 Устава города Костромы,

ПОСТАНОВЛЮ:

1. Внести в постановление Администрации города Костромы от 21 февраля 2013 года № 289 "Об утверждении Административного регламента предоставления Администрацией города Костромы муниципальной услуги по приему заявлений и постановке на учет детей, подлежащих обучению по образовательным программам дошкольного образования в муниципальных образо-

вательных организациях города Костромы" (с изменениями, внесенными постановлениями Администрации города Костромы от 11 декабря 2013 года № 2835, от 11 августа 2014 года № 2125, от 16 марта 2015 года № 518, от 26 мая 2016 года № 1350) следующие изменения:

- 1.1. в пункте 2 после слова "объект" дополнить словами ", в котором предоставляется муниципальная услуга";
- 1.2. в абзаце первого пункта 3 слова "О. Л. Еремина" заменить словами "И. Н. Морозов";
- 1.3. в пункте 3.3 слова "в государственной информационной системе Костромской области "Региональный портал государственных и муниципальных услуг" и" исключить;
- 1.4. в Административном регламенте предоставления Администрацией города Костромы муниципальной услуги по приему заявлений и постановке на учет детей, подлежащих обучению по образовательным программам дошкольного образования в муниципальных образовательных организациях города Костромы:
 - 1.4.1. пункт 1.2.1 после слов "в возрасте" дополнить словами "от 2 месяцев";
 - 1.4.2. в пункте 1.3.1:
 - 1.4.2.1. в подпункте "б" слова "obraz@admgor.kostroma.net" заменить словами "obraz@gradkostroma.ru";
 - 1.4.2.2. в подпункте "е" слова "через государственную информационную систему Костромской области "Региональный портал государственных и муниципальных услуг" по адресу: www.gosuslugi.region.kostroma.ru и" исключить;
 - 1.4.3. в подразделе 2.2:
 - 1.4.3.1. в наименовании слова "заявитель осуществляет" заменить словами "осуществляется";
 - 1.4.3.2. дополнить пунктом 2.2.2¹ следующего содержания:

"2.2.2¹ Для получения документов, подтверждающих регистрацию ребенка по месту жительства или по месту пребывания на территории города Костромы, Комитет взаимодействует с муниципальным казенным учреждением города Костромы «Центр регистрации граждан». ";
 - 1.4.4. подраздел 2.5 изложить в следующей редакции:

"2.5. Правовые основания для предоставления муниципальной услуги

Предоставление муниципальной услуги осуществляется в соответствии со следующими нормативными правовыми актами:

- а) Конвенцией о правах ребенка, одобренной Генеральной Ассамблеей ООН 20 ноября 1989 года;
- б) Конституцией Российской Федерации;
- в) Законом Российской Федерации от 15 мая 1991 года № 1244-1 "О социальной защите граждан, подвергшихся воздействию радиации вследствие катастрофы на Чернобыльской АЭС";
- г) Федеральным законом от 17 января 1992 года № 2202-1 "О прокуратуре Российской Федерации";
- д) Законом Российской Федерации от 26 июня 1992 года № 3132-1 "О статусе судей в Российской Федерации";
- е) Федеральным законом от 19 февраля 1993 года № 4528-1 "О беженцах";
- ж) Законом Российской Федерации от 19 февраля 1993 года № 4530-1 "О вынужденных переселенцах";
- з) Федеральным законом от 24 ноября 1995 года № 181-ФЗ "О социальной защите инвалидов Российской Федерации";
- и) Федеральным законом от 27 мая 1998 года № 76-ФЗ "О статусе военнослужащих";
- к) Федеральным законом от 24 июля 1998 года № 124-ФЗ "Об основных гарантиях прав ребенка в Российской Федерации";
- л) Федеральным законом от 26 ноября 1998 года № 175-ФЗ "О социальной защите граждан Российской Федерации, подвергшихся воздействию радиации вследствие аварии в 1957 году на производственном объединении "Маяк" и сбросов радиоактивных отходов в реку Теча";
- м) Федеральным законом от 6 октября 2003 года № 131-ФЗ "Об общих принципах организации местного самоуправления в Российской Федерации";
- н) Федеральным законом от 27 июля 2010 года № 210-ФЗ "Об организации предоставления государственных и муниципальных услуг";
- о) Федеральным законом от 28 декабря 2010 года № 403-ФЗ "О Следственном комитете Российской Федерации";
- п) Федеральным законом от 7 февраля 2011 года № 3-ФЗ "О полиции";
- р) Федеральным законом от 29 декабря 2012 года № 273-ФЗ "Об образовании в Российской Федерации";
- с) Федеральным законом от 30 декабря 2012 года № 283-ФЗ "О социальных гарантиях сотрудникам некоторых федеральных органов исполнительной власти и внесении изменений в отдельные законодательные акты Российской Федерации";
- т) Указом Президента Российской Федерации от 2 октября 1992 года № 1157 "О дополнительных мерах государственной поддержки инвалидов";
- у) Указом Президента Российской Федерации от 5 мая 1992 года № 431 "О мерах по социальной поддержке многодетных семей";
- ф) Указом Президента Российской Федерации от 5 июня 2003 года № 613 "О службе в органах по контролю за оборотом наркотических средств и психотропных веществ";
- х) Указом Президента Российской Федерации от 30 октября 2009 года № 1225 "О дополнительных гарантиях и компенсациях работникам органов прокуратуры Российской Федерации, осуществляющим служебную деятельность на территории Северо-Кавказского региона Российской Федерации, и членам их семей";
- ц) Указом Президента Российской Федерации от 26 января 2012 года № 110 "О дополнительных гарантиях и компенсациях сотрудникам, федеральным государственным гражданским служащим и работникам следственных органов Следственного комитета Российской Федерации, осуществляющим служебную деятельность на территории Северо-Кавказского региона Российской Федерации, и членам их семей";
- ч) Постановлением Правительства Российской Федерации от 25 августа 1999 года № 936 "О дополнительных мерах по социальной защите членов семей военнослужащих и сотрудников органов внутренних дел, Государственной противопожарной службы, уголовно-исполнительной системы, непосредственно участвовавших в борьбе с терроризмом на территории Республики Дагестан и погибших (пропавших без вести), умерших, ставших инвалидами в связи с выполнением служебных обязанностей";
- ш) Постановлением Правительства Российской Федерации от 9 февраля 2004 года № 65 "О дополнительных гарантиях и компенсациях военнослужащим и сотрудникам федеральных органов исполнительной власти, участвующим в контртеррористических операциях и обеспечивающим правопорядок и общественную безопасность на территории Северо-Кавказского региона Российской Федерации";
- щ) Постановлением Правительства Российской Федерации от 12 августа 2008 года № 587 "О дополнительных мерах по усилению социальной защиты военнослужащих и сотрудников федеральных органов исполнительной власти, участвующих в выполнении задач по обеспечению безопасности и защите граждан Российской Федерации, проживающих на территории Южной Осетии и Абхазии";
- ы) Постановлением Верховного Совета Российской Федерации от 27 декабря 1991 года № 2123-1 "О распространении действия Закона РСФСР "О социальной защите граждан, подвергшихся воздействию радиации вследствие катастрофы на Чернобыльской АЭС" на граждан из подразделений особого риска";
- э) Уставом города Костромы;
- ю) Порядком учета детей, подлежащих обучению по образовательным программам дошкольного образования в образовательных организациях города Костромы, осуществляющих образовательную деятельность по образовательным программам дошкольного образования, присмотр и уход за детьми, утвержденным постановлением Администрации города Костромы от 15 июля 2014 года № 1767;
- я) настоящим Административным регламентом. ";
- 1.4.5. подпункты "в", "г" пункта 2.6.2 изложить в следующей редакции:
 - "в) свидетельство о рождении ребенка;
 - г) документ, подтверждающий вносу на предоставление места в муниципальной дошкольной образовательной организации во внеочередном или первоочередном порядке (при наличии);

удостоверение граждан, подвергшихся радиации вследствие катастрофы на Чернобыльской АЭС;

- удостоверение граждан из подразделений особого риска;
- удостоверение граждан, подвергшихся воздействию радиации вследствие аварии в 1957 году на производственном объединении "Маяк" и сбросов радиоактивных отходов в реку Теча;
- справка с места работы прокурорского работника;
- справка с места работы судьи;
- справка с места работы сотрудника Следственного комитета;
- справка с места службы военнослужащих и сотрудников органов внутренних дел, Государственной противопожарной службы, уголовно-исполнительной системы, непосредственно участвовавших в борьбе с терроризмом на территории Республики Дагестан и погибших (пропавших без вести), умерших, ставших инвалидами в связи с выполнением служебных обязанностей;
- справка с места службы погибших (пропавших без вести), умерших, ставших инвалидами военнослужащих специальных сил по обнаружению и пресечению деятельности террористических организаций и групп, их лидеров и лиц, участвующих в организации и осуществлении террористических акций на территории Северо-Кавказского региона Российской Федерации, а также сотрудникам и военнослужащим Объединенной группировки войск (сил) по проведению контртеррористических операций на территории Северо-Кавказского региона Российской Федерации;
- справка с места службы военнослужащих и сотрудников федеральных органов исполнительной власти, участвовавших в выполнении задач по обеспечению безопасности и защите граждан Российской Федерации, проживающих на территории Южной Осетии и Абхазии, погибших (пропавших без вести), умерших, ставших инвалидами в связи с выполнением служебных обязанностей;
- удостоверение, подтверждающее статус многодетной семьи;
- справка об инвалидности ребенка или одного из родителей ребенка, являющегося инвалидом;
- справка с места службы военнослужащих;
- справка с места службы, свидетельство о смерти военнослужащих, погибших (умерших) в период прохождения военной службы, и военнослужащих, проходивших военную службу по контракту и погибших (умерших) после увольнения с военной службы по достижению ими предельного возраста пребывания на военной службе, состоянию здоровья или в связи с организационно-штатными мероприятиями;
- справка с места службы сотрудников органов внутренних дел, не являющихся сотрудниками полиции;
- справка с места работы сотрудников полиции;
- справка с места службы сотрудников полиции, погибших (умерших) вследствие увечья или иного повреждения здоровья, полученных в связи с выполнением служебных обязанностей; умерших вследствие заболевания, полученного в период прохождения службы в полиции;
- справка с места службы граждан Российской Федерации, уволенных со службы в полиции вследствие увечья или иного повреждения здоровья, полученных в связи с выполнением служебных обязанностей и исключивших возможность дальнейшего прохождения службы в полиции; умерших в течение одного года после увольнения со службы в полиции вследствие увечья или иного повреждения здоровья, полученных в связи с выполнением служебных обязанностей, либо вследствие заболевания, полученного в период прохождения службы в полиции, исключивших возможность дальнейшего прохождения службы в полиции;
- справка с места работы сотрудников, имеющих специальное звание и проходящих службу в учреждениях и органах уголовно-исполнительной системы, федеральной противопожарной службе Государственной противопожарной службы, таможенных органах Российской Федерации;
- справка с места службы сотрудников, имевших специальное звание и проходивших службу в учреждениях и органах уголовно-исполнительной системы, федеральной противопожарной службе Государственной противопожарной службы, таможенных органах Российской Федерации, погибших (умерших) вследствие увечья или иного повреждения здоровья, полученных в связи с выполнением служебных обязанностей; умерших вследствие заболевания, полученного в период прохождения службы в учреждениях и органах;
- справка с места службы граждан Российской Федерации, имевших специальное звание и проходивших службу в учреждениях и органах уголовно-исполнительной системы, федеральной противопожарной службе Государственной противопожарной службы, таможенных органах Российской Федерации, уволенных со службы в учреждениях и органах вследствие увечья или иного повреждения здоровья, полученных в связи с выполнением служебных обязанностей и исключивших возможность дальнейшего прохождения службы в учреждениях и органах; умерших в течение одного года после увольнения со службы в учреждениях и органах вследствие увечья или иного повреждения здоровья, полученных в связи с выполнением служебных обязанностей, либо вследствие заболевания, полученного в период прохождения службы в учреждениях и органах, исключивших возможность дальнейшего прохождения службы в учреждениях и органах. ";
- 1.4.6. дополнить пунктом 2.6.3 следующего содержания:

"2.6.3. Запрещается требовать от заявителя:

 - а) представления документов и информации или осуществления действий, представление или осуществление которых не предусмотрено нормативными правовыми актами, регулирующими отношения, возникающие в связи с предоставлением муниципальной услуги;
 - б) представления документов и информации, которые находятся в распоряжении Комитета, иных государственных органов, органов местного самоуправления либо подведомственных государственным органам или органам местного самоуправления организаций, участвующих в предоставлении муниципальной услуги, в соответствии с нормативными правовыми актами Российской Федерации, нормативными правовыми актами Костромской области, муниципальными правовыми актами города Костромы, за исключением документов, включенных в определенный частью 6 статьи 7 Федерального закона от 27 июля 2010 года № 210-ФЗ "Об организации предоставления государственных и муниципальных услуг" перечень документов. Заявитель вправе представить указанные документы и информацию в Комитет по собственной инициативе;
 - в) осуществления действий, в том числе согласований, необходимых для получения муниципальной услуги и связанных с обращением в иные государственные органы, органы местного самоуправления города Костромы, организации. ";
- 1.4.7. подраздел 2.7 изложить в следующей редакции:

"2.7. Требования, предъявляемые к заявлению и документам, необходимым для предоставления муниципальной услуги

 - 2.7.1. Заявление о предоставлении муниципальной услуги составляется в единственном экземпляре-подлиннике и подписывается заявителем.
 - 2.7.2. Документы, предоставляемые заявителем, должны соответствовать следующим требованиям:
 - а) заявление составлено по форме согласно приложению 1 к настоящему Административному регламенту;
 - б) полномочия лица, обращающегося с заявлением о предоставлении муниципальной услуги, оформлены в установленном законом порядке (в случае, если обращается представитель заявителя);
 - в) документы должны быть выполнены на русском языке или с заверенным в установленном порядке переводом на русский язык;
 - г) тексты документов должны быть написаны разборчиво от руки или при помощи средств электронно-вычислительной техники;
 - д) фамилия, имя и отчество (при наличии) заявителя, его адрес места жительства, контактный телефон (при наличии) должны быть написаны полностью;
 - е) документы не должны содержать подчисток, приписок, зачеркнутых слов и иных неоговоренных исправлений;
 - ж) документы не должны быть исполнены карандашом;
 - з) документы не должны иметь повреждений, наличие которых допускает неоднозначность их толкования.
 - 2.7.3. При подаче заявления в письменной форме посредством личного обращения, заявителем представляются оригиналы и копии документов, указанных в пункте 2.6.2 настоящего Административного регламента, исходя из оснований предоставления муниципальной услуги.

2.7.4. При представлении заявления в письменной форме посредством почтового отправления представляются копии документов, указанных в пункте 2.6.2 настоящего Административного регламента, заверенные нотариусом (либо иным приравненным к нотариальному способом) или выдавшей их организацией.

2.7.5. При представлении заявления в электронной форме посредством направления заявления с использованием информационно-телекоммуникационных сетей общего доступа, включая единый портал государственных и муниципальных услуг, по электронной почте, заявление и документы, указанные в пункте 2.6.2 настоящего Административного регламента, представляются в форме электронных образов бумажных документов (сканированных копий), удостоверенных электронной подписью в соответствии с требованиями постановления Правительства Российской Федерации от 25 июня 2012 года № 634 "О видах электронной подписи, использование которых допускается при обращении за получением государственных и муниципальных услуг";

1.4.8. в пункте 2.13.1:

1.4.8.1. в подпункте "г" слова "государственную информационную систему Костромской области "Региональный портал государственных и муниципальных услуг", "исключить";

1.4.8.2. в подпункте "д" слова "и государственной информационной системе Костромской области "Региональный портал государственных и муниципальных услуг" "исключить";

1.4.9. пункт 5.2 изложить в следующей редакции:

"5.2. Жалоба подается в письменной форме на бумажном носителе или в электронной форме в адрес Администрации города Костромы на имя главы администрации города Костромы либо в Комитет на имя заместителя главы Администрации – председателя Комитета.

Жалоба может быть подана, в том числе, с использованием информационно-телекоммуникационных сетей общего пользования, официального сайта Администрации города Костромы, единого портала государственных и муниципальных услуг, а также при личном приеме заявителя."

2. Настоящее постановление вступает в силу со дня его официального опубликования.

Глава Администрации города Костромы В.В. ЕМЕЦ.

Объявление

Управление имущественных и земельных отношений Администрации города Костромы информирует о возможности предоставления в собственность земельных участков для индивидуального жилищного строительства с адресными ориентирами:

- Костромская область, город Кострома, поселок Волжский, вдоль реки Кострома, ориентировочной площадью 1195 квадратных метров;
- Костромская область, город Кострома, поселок Волжский, вдоль реки Кострома, ориентировочной площадью 1196 квадратных метров;
- Костромская область, город Кострома, поселок Волжский, вдоль реки Кострома, ориентировочной площадью 1190 квадратных метров.

Заявления граждан о намерении участия в аукционе по продаже земельных участков в письменном виде принимаются в рабочие дни с 09:00 до 13:00 и с 14:00 до 18:00 по адресу: город Кострома, площадь Конституции, 2, кабинет 415 до 22 мая 2017 года.

Ознакомление со схемой расположения земельного участка проводится согласно следующему расписанию: вторник: с 10:00 до 13:00, четверг: с 14:00 до 17:00 по адресу: город Кострома площадь Конституции, 2 кабинет 415.

Администрация города Костромы

ПОСТАНОВЛЕНИЕ

18 апреля 2017 года

№ 1119

О внесении изменений в постановление Администрации города Костромы от 24 марта 2017 года № 655 «Об организации работ по уборке территорий города Костромы»

В связи с неблагоприятными природными условиями, руководствуясь статьями 42, 44, частью 1 статьи 57 Устава города Костромы,

ПОСТАНОВЛЯЮ:

1. Внести в постановление Администрации города Костромы от 24 марта 2017 года № 655 «Об организации работ по уборке территорий города Костромы» следующие изменения:

1.1. пункт 1 изложить в следующей редакции:

«1. Определить даты проведения общегородского субботника по санитарной уборке города Костромы 29 апреля 2017 года и 6 мая 2017 года.»;

1.2. в пункте 2 слова «3 мая 2017 года» заменить словами «6 мая 2017 года».

2. Настоящее постановление вступает в силу со дня его подписания, подлежит официальному опубликованию и размещению на официальном сайте Администрации города Костромы в информационно-телекоммуникационной сети «Интернет».

Глава Администрации города Костромы В.В. ЕМЕЦ.

Администрация города Костромы

ПОСТАНОВЛЕНИЕ

18 апреля 2017 года

№ 1117

О возврате проекта актуализированной Схемы теплоснабжения города Костромы до 2028 года на доработку

На основании итогового документа (заключения) по результатам проведения публичных слушаний по проекту постановления Администрации города Костромы «Об утверждении актуализированной Схемы теплоснабжения города Костромы до 2028 года», в соответствии с пунктом 17 требований к порядку разработки и утверждения схем теплоснабжения, утвержденных постановлением Правительства Российской Федерации от 22 февраля 2012 года № 154 «О требованиях к схемам теплоснабжения, порядку их разработки и утверждения», руководствуясь статьями 42, 44, частью 1 статьи 57 Устава города Костромы,

ПОСТАНОВЛЯЮ:

1. Вернуть проект актуализированной Схемы теплоснабжения города Костромы до 2028 года на доработку для учета замечаний и предложений, поступивших по итогам сбора замечаний и предложений и публичных слушаний.

2. Муниципальному унитарному предприятию города Костромы «Городские сети» (Н. И. Пушкин) в срок до 1 июня 2017 года обеспечить корректировку проекта актуализированной Схемы теплоснабжения города Костромы до 2028 года с учетом замечаний и предложений, поступивших по итогам сбора замечаний и предложений и публичных слушаний.

3. Настоящее постановление подлежит официальному опубликованию и размещению на официальном сайте Администрации города Костромы в информационно-телекоммуникационной сети «Интернет».

Глава Администрации города Костромы В.В. ЕМЕЦ.

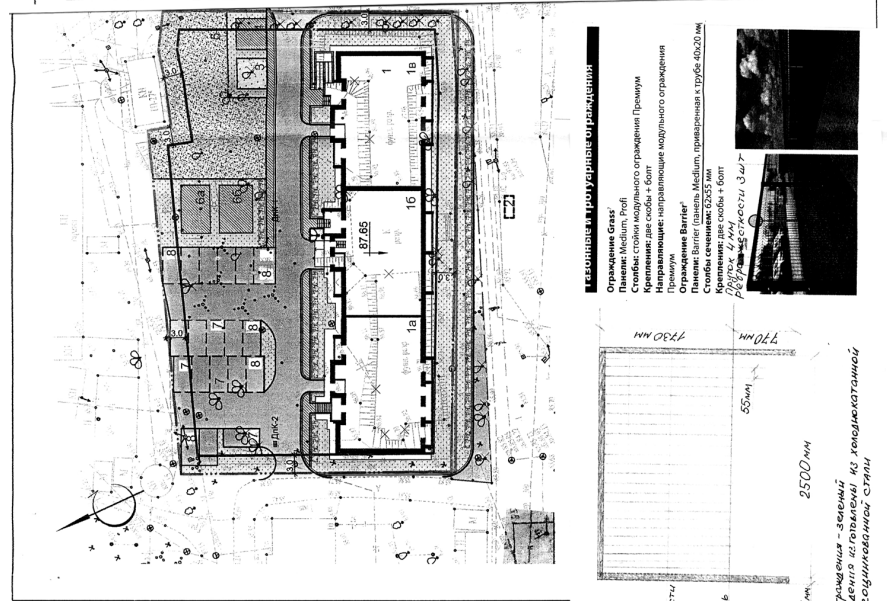
ОБЪЯВЛЕНИЕ

На основании обращения уполномоченного лица, определенного общим собранием собственников помещений в многоквартирном жилом доме, расположенном по адресу: город Кострома, улица Коммунаров, 6, Романовой С. В., во исполнение пункта 3 статьи 4 Порядка согласования Схемы ограждения земельного участка на территории города Костромы, утвержденного решением Думы города Костромы от 4 декабря 2014 года № 233, Администрацией города Костромы проводится изучение мнения заинтересованных лиц по вопросу установки ограждения на земельном

участке под многоквартирным жилым домом по адресу: город Кострома, улица Коммунаров, 6, согласно Схеме ограждения земельного участка.

Предложения и рекомендации по данному вопросу принимаются Управлением архитектуры и градостроительства в письменной форме до 4 мая 2017 года по адресу: площадь Конституции, 2, кабинеты 405, 406.

№ п/п	Наименование	Расчет площади элементов дорожной территории		Итого
		Удельная площадь, м ²	по норме	
1	Площадь для парковки автомобилей и мотоциклов	0,7	19,6	20,0
2	Площадь для стоянки велосипедов	0,1	26,2	26,1
3	Площадь для стоянки автомобилей	2,0	500,0	500,0
4	Площадь для стоянки мотоциклов	0,3	81,0	81,0
5	Площадь для стоянки велосипедов		38,0	38,0
6	Площадь для стоянки автомобилей		43,0	43,0
7	Площадь для стоянки мотоциклов	1,2	336,0	336,0
8	Площадь для стоянки велосипедов	24,01	24,01	24,01
9	Площадь для стоянки автомобилей		266,14	266,14



Объявлен конкурс по предоставлению из бюджета города Костромы в 2017 году субсидий социально ориентированным некоммерческим организациям

В соответствии с постановлением Администрации города Костромы от 14 апреля 2017 года № 1014 «Об утверждении Порядка предоставления из бюджета города Костромы в 2017 году субсидий социально ориентированным некоммерческим организациям, реализующим проекты и программы по направлениям, определенным постановлением Администрации города Костромы, в целях возмещения части затрат, возникших в связи с реализацией указанных проектов и программ» Администрация города Костромы объявляет конкурс социально ориентированных некоммерческих организаций на право получения в текущем финансовом году субсидий из бюджета города Костромы.

Проекты (программы) социально ориентированных некоммерческих организаций должны быть направлены на решение конкретных задач по одному или нескольким из следующих приоритетных направлений (постановление Администрации города Костромы от 14 апреля 2017 года № 1013 «Об утверждении перечня приоритетных направлений проектов и программ, реализуемых социально ориентированными некоммерческими организациями, претендующими на участие в конкурсе на право получения субсидий из бюджета города Костромы в 2017 году, в целях возмещения части затрат, возникших в связи с реализацией указанных проектов и программ»):

- Социальная поддержка и защита граждан.
- Повышение качества жизни людей пожилого (пенсионного) возраста.
- Профилактика социально опасных форм поведения граждан, незаконного потребления наркотических средств и психотропных веществ, наркомании, осуществление мероприятий по медико-социальной реабилитации, социальной и трудовой реинтеграции лиц, потребляющих наркотические средства и психотропные вещества.
- Формирование в обществе нетерпимости к коррупционному поведению.
- Укрепление межнациональных и межконфессиональных отношений, профилактика экстремизма и ксенофобии.
- Деятельность в сфере патриотического, в том числе военно-патриотического воспитания граждан Российской Федерации.
- Осуществление деятельности в области образования, просвещения, науки, культуры, искусства, здравоохранения, профилактики и охраны здоровья граждан, пропаганды здорового образа жизни, улучшения морально-психологического состояния граждан и содействие указанной деятельности, а также содействие духовному развитию личности.
- Развитие межнационального сотрудничества, сохранение и защита самобытности, культуры, языков и традиций народов Российской Федерации.
- Социальная и культурная адаптация и интеграция мигрантов.

Оценка заявок на участие в конкурсе осуществляется конкурсной комиссией. Участники конкурса, набравшие суммарное количество баллов больше минимального значения рейтинга, признаются победителями конкурса. Конкурсная комиссия на основании рейтинга участников конкурса формирует список победителей конкурса. Денежные средства в пределах бюджетных ассигнований распределяются между победителями конкурса, в зависимости от общей суммы запрашиваемых размеров субсидии. С победителями конкурса заключается соглашение о предоставлении субсидии.

Прием заявок на участие в конкурсе (на бумажном и электронном носителе) осуществляется с 11 мая по 08 июня 2017 года с 9-00 до 13-00 и с 14-00 до 18-00 часов ежедневно, кроме субботы и воскресенья, по адресу: 15600 г. Кострома, ул. Советская, д. 1, каб. 115 (Управление организационной работы, документационного обеспечения и связей с обще-

ственно Администрации города Костромы), а также по электронной почте ChistyakovaVV@gradkostroma.ru.

Консультацию по вопросам подготовки заявки для участия в конкурсе можно получить по телефонам: 31-44-37.

Более подробная информация размещена на официальном сайте Администрации города Костромы в разделе Жителям/Общественные объединения/Социально ориентированные некоммерческие организации.

В Управление организационной работы, документационного обеспечения и связей с общественностью Администрации города Костромы _____

Форма заявления на участие в конкурсе социально ориентированных некоммерческих организаций на право получения в текущем финансовом году субсидий из бюджета города Костромы

ЗАЯВЛЕНИЕ

Полное название организации (в строгом соответствии со свидетельством о внесении записи в ЕГРЮЛ) _____

ОГРН организации _____

Название проекта (программы) _____

Краткое содержания проекта (программы) - не более 5 предложений _____

География проекта (программы) _____

Срок выполнения проекта (программы) _____

Продолжительность проекта (месяц) _____

Срок выполнения проекта (программы) _____

Начало реализации проекта (программы) _____

Окончание реализации проекта (программы) _____

Руководитель организации (Ф.И.О., должность руководителя организации) _____

Главный бухгалтер организации (Ф.И.О.) _____

Руководитель проекта (программы) (Ф.И.О., должность руководителя проекта) _____

Финансирование проекта (программы): _____

Размер запрашиваемой субсидии (в рублях) _____

Имеющаяся сумма (в рублях) _____

Полная стоимость проекта (программы) (в рублях) _____

Дата заполнения заявления _____

Наличие аналогичного расходного обязательства, подлежащего исполнению за счет средств другого бюджета бюджетной системы Российской Федерации _____

Достоверность информации (в том числе документов), представленной в составе заявки на участие в конкурсе социально ориентированных некоммерческих организаций на право получения субсидий из бюджета города Костромы на реализацию социально значимых проектов и программ, подтверждаю.

С условиями конкурсного отбора и предоставления субсидии из бюджета города Костромы ознакомлен и согласен.

Должность руководителя организации _____ Ф.И.О.
(подпись)

М.П.

1. Информация об организации

Полное наименование организации-заявителя (согласно свидетельству о регистрации) _____

Сокращенное наименование организации (согласно свидетельству о регистрации) _____

Организационно-правовая форма (согласно свидетельству о регистрации) _____

Реквизиты организации _____

ИНН организации _____

КПП организации _____

ОГРН организации _____

Дата регистрации (число, месяц, год) _____

ОКПО _____

ОКВЭД _____

Контактная информация организации:

Юридический адрес организации (с почтовым индексом) _____

Фактический адрес организации (с почтовым индексом) _____

Почтовый адрес организации (с почтовым индексом) _____

Телефоны организации _____

Факс организации _____

Электронная почта организации _____

Веб-сайт организации _____

Банковские реквизиты организации:

Наименование учреждения банка организации _____

Местонахождение банка организации (фактический адрес (с почтовым индексом) банка) _____

ИНН/КПП банка _____

Корреспондентский счет _____

БИК _____

Расчетный счет организации _____

Руководитель организации:

Фамилия, имя, отчество _____

Должность руководителя организации _____

Городской телефон _____

Мобильный телефон _____

Электронная почта руководителя _____

Главный бухгалтер организации:

Фамилия, имя, отчество _____

Городской телефон _____

Мобильный телефон _____

Электронная почта главного бухгалтера _____

Имеющиеся материально-технические и информационные ресурсы (дать краткое описание с количественными показателями - помещение, оборудование, периодические издания и т.д.):

Помещение _____

Оборудование _____

Периодические издания, наличие сайта _____

Наличие информации о деятельности организации в средствах массовой информации _____

Другое (указать, что именно) _____

Должность руководителя организации _____ Ф.И.О.
(подпись)

М.П.

2. Информация о деятельности организации

Основные сферы деятельности организации (не более 3-х) _____

Основные объекты деятельности организации (не более 3-х) _____

Основные виды деятельности организации (не более 5-ти) _____

География деятельности организации (перечислить все территории, на которых осуществляется регулярная деятельность) _____

Количество членов организации (данные приводятся по состоянию на последний отчетный период) _____

Физические лица _____

Юридические лица _____

Количество сотрудников (данные приводятся по состоянию на последний отчетный период) _____

На постоянной основе _____

Временные _____

Количество добровольцев организации (данные приводятся по состоянию на последний отчетный период) _____

Постоянные (работают в среднем 1 раз в неделю) _____

Временные _____

Доходы организации за последний отчетный период (в руб.) _____

Количество лиц и организаций, которым постоянно оказывались услуги за последний отчетный период (если таковые имеются):

Физические лица _____

Юридические лица _____

Основные реализованные программы/проекты за последние 5 лет (перечислить с указанием периода выполнения проекта, названия проекта, суммы, источника финансирования, достигнутых результатов)

№	Период выполнения	Название проекта	Бюджет проекта	Источники финансирования	Основные результаты

Должность руководителя организации _____ Ф.И.О.
(подпись)

М.П.

3. Описание проекта (программы)

Название проекта (программы), на который запрашивается субсидия _____

Актуальность и обоснование проекта (программы) _____

География проекта (программы) _____

Краткое содержание проекта (программы) (не более 5 предложений)

Основные цели и задачи проекта (программы)

Целевая группа, на которую направлен проект (программа)

Предполагаемый охват целевой группы, на которую направлен проект (программа)

Календарный план реализации проекта (программы) (поэтапный)

Наименование этапов, мероприятий	Сроки начала и окончания (мес., год)	Ожидаемые итоги

Механизм управления реализацией проекта (программы)

Создание новых рабочих мест при реализации проекта (программы)

Объем затрат на оплату труда членов организации, участвующих в подготовке и реализации проекта

Наличие квалификации и опыта работы лиц, участвующих в реализации проекта (программы)

Ожидаемые результаты реализации проекта (программы)

Показатели результативности

№ п/п	Показатель результативности	Значение показателя
1	Количество работников, принявших участие в мероприятиях проекта (программы)	
2	Количество привлеченных добровольцев к реализации проекта (программы)	
3	Количество мероприятий проекта (программы), проведенных некоммерческой организацией совместно с Администрацией города Костромы	
4	Охват целевой группы, на которую направлен проект (программа)	

Финансирование проекта (программы):

Размер запрашиваемой субсидии (в рублях)

Имеющаяся сумма (в рублях)

Полная стоимость проекта (в рублях)

Информация об организациях, участвующих в финансировании проекта (если таковые есть) с указанием их доли.

Организация, участвующая в финансировании	Доля финансирования	
	в %	в рублях
Организация, участвующая в финансировании	Доля финансирования	
	в %	в рублях

Должность руководителя организации _____ Ф.И.О.

(подпись)
М.П.

4. Детализированный бюджет проекта (программы)

Название проекта (программы), на который запрашивается субсидия

N п/п	Наименование мероприятия и направления расходов	Сроки (месяцы) реализации проекта (программы) (месяцы)	Количество единиц (с указанием названия единицы - например, чел., мес., шт. и т.п.)	Стоимость единицы (руб.)	Общая стоимость проекта (руб.)	Софинансирование (руб.)	Размер запрашиваемой субсидии (руб.)
1	2	3	4	5	6	7	8
	Итого по проекту						

в т.ч. из привлеченных средств			
в т.ч. из средств субсидии			

Должность руководителя организации _____ Ф.И.О.
(подпись)

М.П.

Главный бухгалтер организации _____ Ф.И.О.
(подпись)

Итоговый документ (Заключение) по результатам проведения публичных слушаний по проекту планировки территории в районе парка Победы

Рассмотрев и обсудив представленный проектным институтом «Костромагорстрой» проект планировки территории в районе парка Победы, участники публичных слушаний внесли следующие предложения.

- Исключить застройку на территории парка Победы.
- Предусмотреть озеленение и благоустройство парка с высадкой цветов, установкой малых архитектурных форм.
- Предусмотреть благоустройство территории вокруг пруда с организацией пешеходной дорожки к водному объекту.
- Одобрить проект планировки территории.
- Внести в часть I «Введение» изменения, касающиеся включения объектов регионального значения – парка Победы, музей Боевой и трудовой славы Костромской области, культурно-выставочный центр.
- Откорректировать наименование проектируемого объекта с «Объект культуры и искусства» на «Комплекс объектов культуры, искусства и достижений экономического развития Костромской области» с понижением этажности объекта до двух этажей.
- В комплексе объектов культуры и искусства предусмотреть создание музея Боевой и Трудовой Славы, выставочные залы, конференц-зал, административные и досуговые помещения.
- Предусмотреть территорию для размещения полосы препятствий, палаточного города, линии обороны, взводно-опорного пункта (окопы, блиндажи, дзоты), для показательных выступлений и военно-исторической реконструкции военных сражений.
- Предусмотреть зону для отдыха взрослых и детей: волейбольные и баскетбольные, роллер-дром, веревочный городок, игровые детские площадки с аттракционами, велосипедная дорожка и лыжная трасса.
- Предусмотреть на перспективу расширение парковой зоны на территории Васильевских очистных сооружений, с размещением мини-стадионов (футбольно-хоккейные площадки, беговые дорожки).
- Отклонить и направить на доработку документацию по планировке территории в части приведения в соответствие проекта решению Думы города Костромы от 30 мая 2013 года № 79 «Об утверждении порядка использования, охраны, защиты и восстановления зеленых насаждений на территории города Костромы».

Председательствующий на публичных слушаниях А.П. АФНАСЬЕВ.

ПРОТОКОЛ № 1

Публичных слушаний по проекту планировки территории в районе парка Победы

г. Кострома

от 4 апреля 2017 года

Председательствовал

А. П. Афанасьев – Начальник Управления архитектуры и градостроительства Администрации города Костромы, главный архитектор города, заместитель председателя Комиссии по рассмотрению документации по планировке территории города Костромы

Присутствовали:

Представители отраслевых (функциональных), органов Администрации города

К. Е. Мухина, О. Л. Аристова, Ю. Ю. Беднякова, А. В. Елисеев, С. А. Коваленко, Е. В. Смоковдина

Приглашены:

Д. Л. Бодрин, М. В. Ворошин, А. А. Вавилов, В. Н. Зайцев, И. Н. Козлова, В. Ф. Мойсюк, В. В. Рыгов, Л. М. Рябочкина, Д. В. Осипов, Г. Ю. Тихомирова

Участники:

Е. Ф. Беликова, М. Ю. Годухина, М. Д. Елохин, И. В. Колесова, Т. Н. Козьмина, И. Н. Лебедева, Т. В. Поликарпова, Г. Г. Подтушная, И. В. Рогов, О. В. Шаркунова

1. Вступительное слово председательствующего.

(А. П. Афанасьев)

О предмете публичных слушаний, регламенте проведения публичных слушаний.

2. Основной доклад по проекту планировки территории в районе парка Победы

(В. В. Рыгов)

О принятых планировочных решениях, характеристиках планируемого развития территории, функциональном зонировании, о размещении объектов капитального строительства на планируемой территории.

3. Вопросы к выступившим.

(Г. Ю. Тихомирова, М. В. Ворошин, Е. В. Смоковдина, М. Д. Елохин, В. Ф. Мойсюк, Т. В. Поликарпова, М. Ю. Горюхина)

4. Выступления участников публичных слушаний.

(В. Ф. Мойсюк, Г. Ю. Тихомирова, А. П. Афанасьев)

5. Подведение итогов публичных слушаний и оглашение проекта заключения.

(А. П. Афанасьев)

Рассмотрев и обсудив представленный проектным институтом «Косромагорстрой» проект планировки территории в районе парка Победы, участники публичных слушаний внесли следующие предложения.

1. Исключить застройку на территории парка Победы.
2. Предусмотреть озеленение и благоустройство парка с высадкой цветов, установкой малых архитектурных форм.
3. Предусмотреть благоустройство территории вокруг пруда с организацией пешеходной дорожки к водному объекту.
4. Одобрить проект планировки территории.
5. Внести в часть I «Введение» изменения, касающиеся включения объектов регионального значения – парка Победы, музея Боевой и трудовой славы Костромской области, культурно-выставочный центр.
6. Откорректировать наименование проектируемого объекта с «Объект культуры и искусства» на «Комплекс объектов культуры, искусства и достижений экономического развития Костромской области» с понижением этажности объекта до двух этажей.
7. В комплексе объектов культуры и искусства предусмотреть создание музея Боевой и Трудовой Славы, выставочные залы, конференц-зал, административные и досуговые помещения.
8. Предусмотреть территорию для размещения полосы препятствий, палаточного города, линии обороны, взводно-опорного пункта (окопы, блиндажи, дзоты), для показательных выступлений и военно-исторической реконструкции военных сражений.
9. Предусмотреть зону для отдыха взрослых и детей: волейбольные и баскетбольные, роллердром, веревочный городок, игровые детские площадки с аттракционами, велосипедная дорожка и лыжная трасса.
10. Предусмотреть на перспективу расширение парковой зоны на территории Васильевских очистных сооружений, с размещением мини-стадионов (футбольно-хоккейные площадки, беговые дорожки).
11. Отклонить и направить на доработку документацию по планировке территории в части приведения в соответствие проекта решению Думы города Костромы от 30 мая 2013 года № 79 «Об утверждении порядка использования, охраны, защиты и восстановления зеленых насаждений на территории города Костромы».

6. Заключительное слово председательствующего.

(А. П. Афанасьев)

Начальник Управления архитектуры и градостроительства Администрации города Костромы, главный архитектор города Костромы, заместитель председателя Комиссии по рассмотрению документации по планировке территории города Костромы

А. П. Афанасьев

Секретарь Комиссии

К. Е. Мухина

ИЗВЕЩЕНИЕ О ПРОВЕДЕНИИ СОБРАНИЯ О СОГЛАСОВАНИИ МЕСТОПОЛОЖЕНИЯ ГРАНИЦЫ ЗЕМЕЛЬНОГО УЧАСТКА

Кадастровым инженером Соколовой В.П., № регистрации в государственном реестре лиц, осуществляющих кадастровую деятельность, 32159, тел. 45-33-81, E-mail: kadastr44@mail.ru в отношении земельного участка расположенного по адресу: **г. Кострома, проезд Речной 2-й, д.52 с К№ 44:27:020225:7**

выполняются кадастровые работы по уточнению местоположения границы и площади земельного участка.

Заказчиком кадастровых работ является Кузнецова Галина Александровна (тел. 8-961-127-70-03, адрес проживания: г. Кострома, проезд Речной 2-й, д.52).

Собрание заинтересованных лиц по поводу согласования местоположения границы состоится по адресу: **г. Кострома, ул. М. Новикова, д.4в, «26» мая 2017 г. в 11ч. 30 мин.**

С проектом межевого плана земельного участка можно ознакомиться по адресу: **г. Кострома, ул. М. Новикова, д.4в.**

Требования о проведении согласования местоположения границ на местности принимаются с 24 апреля 2017 г. по 22 мая 2017 г.,

обоснованные возражения о местоположения границ земельных участков после ознакомления с проектом межевого плана принимаются с 24 апреля 2017 г. по 22 мая 2017 г., по адресу: **г. Кострома, ул. М. Новикова, д.4в.**

Смежные земельные участки, с правообладателями которых требуется согласовать местоположение границы:

земельный участок с К№ 44:27:020225:6, расположенный по адресу: г. Кострома, проезд Речной 2-й, д.50.

При проведении согласования местоположения границ при себе необходимо иметь документ, удостоверяющий личность, а также документы о правах на земельный участок (часть 12 статьи 39, часть 2 статьи 40 Федерального закона от 24.07.2007г. №221-ФЗ «О кадастровой деятельности»).

ИЗВЕЩЕНИЕ О ПРОВЕДЕНИИ СОБРАНИЯ О СОГЛАСОВАНИИ МЕСТОПОЛОЖЕНИЯ ГРАНИЦЫ ЗЕМЕЛЬНОГО УЧАСТКА

Кадастровым инженером Соколовой В.П., № регистрации в государственном реестре лиц, осуществляющих кадастровую деятельность, 32159, тел. 45-33-81, E-mail: kadastr44@mail.ru в отношении земельного участка, расположенного по адресу: **г. Кострома, ул. Рабочая 9-я, НО ГПК №63, бокс №739 с К№ 44:27:040328:831,**

выполняются кадастровые работы по уточнению местоположения границы и площади земельного участка.

Заказчиком кадастровых работ является Шарова Наталья Валентиновна (тел. 8-906-522-28-19, адрес проживания: г. Кострома, м/р-он Давыдовский-2, д. 33, кв. 251).

Собрание заинтересованных лиц по поводу согласования местоположения границы состоится по адресу: **г. Кострома, ул. М. Новикова, д.4в, «26» мая 2017 г. в 10ч. 30 мин.**

С проектом межевого плана земельного участка можно ознакомиться по адресу: **г. Кострома, ул. М. Новикова, д.4в.**

Требования о проведении согласования местоположения границ на местности принимаются с 24 апреля 2017 г. по 22 мая 2017 г.,

обоснованные возражения о местоположения границ земельных участков после ознакомления с проектом межевого плана принимаются с 24 апреля 2017 г. по 22 мая 2017 г., по адресу: **г. Кострома, ул. М. Новикова, д.4в.**

Смежные земельные участки, с правообладателями которых требуется согласовать местоположение границы:

земельный участок: г. Кострома, ул. Рабочая 9-я, НО ГПК №63 бокс №738 с К№ 44:27:040328:830;

земельный участок: г. Кострома, ул. Рабочая 9-я, НО ГПК №63 бокс №740 с К№ 44:27:040328:832;

земельный участок: г. Кострома, ул. Рабочая 9-я, НО ГПК №63 бокс №774 с К№ 44:27:040328:866;

земельный участок: г. Кострома, ул. Рабочая 9-я, НО ГПК №63 земли общего пользования с К№ 44:27:040328:15.

При проведении согласования местоположения границ при себе необходимо иметь документ, удостоверяющий личность, а также документы о правах на земельный участок (часть 12 статьи 39, часть 2 статьи 40 Федерального закона от 24.07.2007г. №221-ФЗ «О кадастровой деятельности»).

ИЗВЕЩЕНИЕ О ПРОВЕДЕНИИ СОБРАНИЯ О СОГЛАСОВАНИИ МЕСТОПОЛОЖЕНИЯ ГРАНИЦЫ ЗЕМЕЛЬНОГО УЧАСТКА

Кадастровым инженером Соколовой В.П., № регистрации в государственном реестре лиц, осуществляющих кадастровую деятельность, 32159, тел. 45-33-81, E-mail: kadastr44@mail.ru в отношении земельного участка расположенного по адресу: **г. Кострома, ул. Полевая, д. 71, с К№ 44:27:050514:14**

выполняются кадастровые работы по уточнению местоположения границы и площади земельного участка.

Заказчиком кадастровых работ является Астафьев Александр Дмитриевич (тел. 8920-643-45-41, адрес проживания: г. Кострома, ул. Полевая, д.71)

Собрание заинтересованных лиц по поводу согласования местоположения границы состоится по адресу: **г. Кострома, ул. М. Новикова, д.4в «26» мая 2017г. в 9ч.30 мин.**

С проектом межевого плана земельного участка можно ознакомиться по адресу: **г. Кострома, ул. М. Новикова, д.4в.**

Требования о проведении согласования местоположения границ на местности принимаются с 24 апреля 2017 г. по 22 мая 2017 г.,

обоснованные возражения о местоположения границ земельных участков после ознакомления с проектом межевого плана принимаются с 24 апреля 2017 г. по 22 мая 2017 г., по адресу: **г. Кострома, ул. М. Новикова, д.4в.**

Смежные земельные участки, с правообладателями которых требуется согласовать местоположение границы:

земельный участок с К№ 44:27:050514:13, расположенный по адресу: г. Кострома, ул. Полевая, д.69.

При проведении согласования местоположения границ при себе необходимо иметь документ, удостоверяющий личность, а также документы о правах на земельный участок (часть 12 статьи 39, часть 2 статьи 40 Федерального закона от 24.07.2007г. №221-ФЗ «О кадастровой деятельности»).

ИЗВЕЩЕНИЕ О ПРОВЕДЕНИИ СОГЛАСОВАНИЯ МЕСТОПОЛОЖЕНИЯ ГРАНИЦЫ ЗЕМЕЛЬНОГО УЧАСТКА

Кадастровым инженером Шепелевым Юрием Юрьевичем, сотрудником ООО «Теодолит», № квалификационного аттестата 44-13-104, г. Кострома, ул. Комсомольская, дом 65 Б, тел. 8(4942)30-11-13, e-mail:teodolit-kostroma@mail.ru, номер регистрации в государственном реестре лиц №27117, выполняются кадастровые работы по уточнению местоположения границ в отношении земельного участка, расположенного по адресу: Костромская область, г. Кострома, проезд Давыдовский 1, дом 20, с кадастровым номером № 44:27:070241:14. Заказчиком кадастровых работ является Быкова Надежда Георгиевна, адрес проживания: г. Кострома, пр-д Давыдовский 1-й, дом 20 (тел. 89109281275).

Собрание заинтересованных лиц по поводу согласования местоположения границ состоится по адресу: Костромская обл., г. Кострома, проезд Давыдовский -1, дом 20, «22» мая 2017 года в 12 ч. 00 мин. С проектом межевого плана земельного участка можно ознакомиться по адресу: г. Кострома, ул. Комсомольская, 65-Б, офис 23.

Обоснованные возражения заинтересованных лиц по проекту межевого плана и требования о проведении согласования местоположения границ земельного участка на местности принимаются с «17» апреля по «17» мая 2017 года, по адресу: г. Кострома, ул. Комсомольская, 65-Б, офис 23.

Смежные земельные участки, с правообладателями которых требуется согласовать местоположение границы: земельные участки, расположенные в квартале с кадастровым номером 44:27:070241:29, 44:27:070241:3, 44:27:070241:5, 44:27:070241:13. При проведении согласования местоположения границ при себе необходимо иметь документ о правах на земельный участок и документ, удостоверяющий личность.

Администрация города Костромы

ПОСТАНОВЛЕНИЕ

19 апреля 2017 года

№ 1212

О присуждении премии победителям тематического конкурса «Лучший проект проведения органами территориального общественного самоуправления города Костромы мероприятий, посвященных Дню Победы» в 2017 году

В соответствии с пунктами 6.1, 6.2 Положения о тематическом конкурсе города Костромы «Лучший проект проведения органами территориального общественного самоуправления города Костромы мероприятий, посвященных Дню Победы» в 2017 году, утвержденного постановлением Администрации города Костромы от 30 марта 2017 года № 702, на основании протокола заседания комиссии по определению кандидатур на предоставление премий тематических конкурсов органам территориального общественного самоуправления на 2017 год от 12 апреля 2017 года № 1, руководствуясь статьями 42, 44, частью 1 статьи 57 Устава города Костромы,

ПОСТАНОВЛЯЮ:

1. Наградить премиями следующих победителей территориального общественного самоуправления:

1.1. в категории «Для органов территориального общественного самоуправления города Костромы в пределах одного дома»:

1.1.1. совет территориального общественного самоуправления «Дом № 7 по улице Машиностроителей» в лице председателя Скиловой Вивей Васильевны - премией первой степени в размере 9 000 рублей;

1.1.2. совет территориального общественного самоуправления «Дом № 14 по Глазковскому проезду» в лице председателя Уставщиковой Валентины Викторовны, - премией второй степени в размере 8 000 рублей;

1.1.3. совет территориального общественного самоуправления «Дом № 92 по Речному проспекту» в лице председателя Голубевой Ларисы Николаевны - премией третьей степени в размере 7 000 рублей;

1.1.4. совет территориального общественного самоуправления «Фестивальный» в лице председателя Омельченко Любови Николаевны – поощрительной премией в размере 5 000 рублей;

1.1.5. совет территориального общественного самоуправления «Дом № 11 по улице 2-я Дорожная» в лице председателя Ивановой Ольги Юрьевны - поощрительной премией в размере 5 000 рублей;

1.1.6. совет территориального общественного самоуправления «Дом № 78 по улице Свердлова» в лице председателя Каниной Нелли Кирилловне - поощрительной премией в размере 5 000 рублей;

1.1.7. совет территориального общественного самоуправления «Дом № 24а по улице Козуева» в лице председателя Фёдоровой Веры Анатольевны - поощрительной премией в размере 5 000 рублей;

1.1.8. совет территориального общественного самоуправления «Дом № 7 по улице Терешковой» в лице председателя Белясиной Татьяны Петровны - поощрительной премией в размере 5 000 рублей;

1.2. в категории «Для органов территориального общественного самоуправления города Костромы в пределах группы домов, микрорайона, иных территорий проживания граждан с численностью до одной тысячи граждан»:

1.2.1. совет территориального общественного самоуправления «Некрасовское» в лице председателя Евстигнеевой Светланы Владимировны - премией первой степени в размере 16 000 рублей;

1.2.2. совет территориального общественного самоуправления «Андреевская слобода» в лице председателя Лебедевой Наталии Борисовны - премией второй степени в размере 14 000 рублей;

1.2.3. совет территориального общественного самоуправления «Поселок Кустово» в лице председателя Чекановой Людмилы Юрьевны - премией третьей степени в размере 13 000 рублей;

1.2.4. совет территориального общественного самоуправления «Семиречье» в лице председателя Смирновой Любови Николаевны - поощрительной премией в размере 9 000 рублей;

1.2.5. совет территориального общественного самоуправления «Посадский» в лице председателя Потаповой Надежды Александровны – поощрительной премией в размере 9 000 рублей;

1.2.6. совет территориального общественного самоуправления «Посошниково» в лице председателя Кузнецовой Надежды Михайловны – поощрительной премией в размере 9 000 рублей;

1.2.7. совет территориального общественного самоуправления «Пантусово» в лице председателя Макаренко Ирины Павловны – поощрительной премией в размере 9 000 рублей;

1.2.8. совет территориального общественного самоуправления «Михалевский» в лице председателя Сергеевой Татьяны Николаевны - поощрительной премией в размере 9 000 рублей;

1.2.9. совет территориального общественного самоуправления «Козелино» в лице председателя Жиркова Виталия Александровича - поощрительной премией в размере 9 000 рублей.

1.3. в категории «Для органов территориального общественного самоуправления города Костромы в пределах группы домов, микрорайона, иных территорий проживания граждан с численностью от одной тысячи и более участников»:

1.3.1. совет территориального общественного самоуправления «Селище» в лице председателя Кудряшовой Татьяны Александровны - премией первой степени в размере 28 000 рублей;

1.3.2. совет территориального общественного самоуправления «Ипатьевская слобода» в лице председателя Еремина Вячеслава Валентиновича - премией второй степени в размере 27 000 рублей;

1.3.3. совет территориального общественного самоуправления «Заволжские родники» в лице председателя Макарова Сергея Сергеевича - премией третьей степени в размере 25 000 рублей;

1.3.4. совет территориального общественного самоуправления «Юбилейный» в лице председателя Ковалевой Ирины Германовны - поощрительной премией в размере 20 000 рублей;

1.3.5. совет территориального общественного самоуправления «Черноречье» в лице председателя Поляковой Елены Сергеевны - поощрительной премией в размере 20 000 рублей;

1.3.6. совета территориального общественного самоуправления «Малышково» в лице председателя Горюновой Натальи Николаевны - поощрительной премией в размере 20 000 рублей.

2. Начальнику Бухгалтерско-финансового отдела Администрации города Костромы О. В. Потаповой обеспечить выдачу премий лицам, указанным в пункте 1 настоящего постановления.

3. Настоящее постановление подлежит официальному опубликованию и размещению на официальном сайте Администрации города Костромы в информационно-телекоммуникационной сети «Интернет».

Исполняющий обязанности главы Администрации города Костромы
О.В. БОЛОХОВЕЦ.

ОФИЦИАЛЬНЫЙ САЙТ ДУМЫ ГОРОДА КОСТРОМЫ www.duma-kostroma.ru

ИНФОРМАЦИОННОЕ СООБЩЕНИЕ О ПРОВЕДЕНИИ ПУБЛИЧНЫХ СЛУШАНИЙ

Глава города Костромы оповещает население города Костромы о проведении публичных слушаний по вопросам предоставления разрешений на условно разрешенный вид использования земельного участка, расположенного по адресу: Российская Федерация, Костромская область, город Кострома, проспект Речной, 95, и на отклонение от предельных параметров разрешенного строительства на земельных участках, расположенных в городе Костроме по адресам: улица Октябрьская, 42, проезд Давыдовский 2-й, 20, с кадастровым номером 44:27:070242:149, в форме слушаний по проектам муниципальных правовых актов в Администрации города Костромы с участием представителей общественности города Костромы.

Орган, ответственный за подготовку и проведение публичных слушаний - Комиссия по подготовке проекта Правил землепользования и застройки города Костромы (адрес: город Кострома, площадь Конституции, дом 2, телефон 32 70 97).

Публичные слушания по вопросам предоставления разрешений на условно разрешенный вид использования земельного участка, расположенного по адресу: Российская Федерация, Костромская область, город Кострома, проспект Речной, 95, и на отклонение от предельных параметров разрешенного строительства на земельных участках, расположенных в городе Костроме по адресам: улица Октябрьская, 42, проезд Давыдовский 2-й, 20, с кадастровым номером 44:27:070242:149, состоятся 10 мая 2017 года с 16.00 до 17.00 часов, в здании по адресу: город Кострома, площадь Конституции, дом 2, 3 этаж, кабинет 303в.

Предложения и рекомендации по обсуждаемому вопросу принимаются в письменной форме до 6 мая 2017 года. Письменные заявления на участие в публичных слушаниях принимаются Комиссией до 8 мая 2017 года.

Проекты постановлений Администрации города Костромы о предоставлении разрешений:

- на условно разрешенный вид использования земельного участка, расположенного по адресу: Российская Федерация, Костромская область, город Кострома, проспект Речной, 95;

- на отклонение от предельных параметров разрешенного строительства на земельном участке, расположенном по адресу: Российская Федерация, Костромская область, город Кострома, улица Октябрьская, 42;

- на отклонение от предельных параметров разрешенного строительства на земельном участке, расположенном по адресу: Российская Федерация, Костромская область, город Кострома, проезд Давыдовский 2-й, 20, с кадастровым номером 44:27:070242:149, размещены в информационно-телекоммуникационной сети "Интернет" на официальном сайте Думы города Костромы www.duma-kostroma.ru.

С материалами, выносимыми на обсуждение, населению города Костромы можно ознакомиться с 21 апреля 2017 года по 10 мая 2017 года по адресу: город Кострома, площадь Конституции, дом 2, кабинет 405, телефон 32 70 97.

Глава города Костромы

ПОСТАНОВЛЕНИЕ

18 апреля 2017 года

№ 51

О назначении публичных слушаний по вопросам предоставления разрешений на условно разрешенный вид использования земельного участка, расположенного по адресу: Российская Федерация, Костромская область, город Кострома, проспект Речной, 95, и на отклонение от предельных параметров разрешенного строительства на земельных участках, расположенных в городе Костроме по адресам: улица Октябрьская, 42, проезд Давыдовский 2-й, 20, с кадастровым номером 44:27:070242:149

Рассмотрев заявления иерея М. Л. Мостового, действующего по доверенности в интересах Костромской епархии Русской Православной Церкви, Г. М. Салапиной, А. Л. Макеенко, в целях соблюдения права человека на благоприятные условия жизнедеятельности, прав и законных интересов правообладателей земельных участков и объектов капитального строительства, в соответствии со статьями 39, 40 Градостроительного кодекса Российской Федерации, Федеральным законом от 6 октября 2003 года № 131-ФЗ "Об общих принципах организации местного самоуправления в Российской Федерации", Порядком организации и проведения публичных слушаний по вопросам местного значения города Костромы, Правилами землепользования и застройки города Костромы, руководствуясь статьями 20, 37 и 56 Устава города Костромы,

ПОСТАНОВЛЯЮ:

1. Назначить публичные слушания по вопросам предоставления разрешений:

1) на условно разрешенный вид использования земельного участка, расположенного в зоне набережных Р-2 по адресу: Российская Федерация, Костромская область, город Кострома, проспект Речной, 95;

2) на отклонение от предельных параметров разрешенного строительства на земельном участке, расположенном в зоне малоэтажной, индивидуальной жилой застройки Ж-1 по адресу: Российская Федерация, Костромская область, город Кострома, улица Октябрьская, 42;

3) на отклонение от предельных параметров разрешенного строительства на земельном участке, расположенном в зоне малоэтажной, индивидуальной жилой застройки Ж-1 по адресу: Российская Федерация, Костромская область, город Кострома, проезд Давыдовский 2-й, 20, с кадастровым номером 44:27:070242:149, в форме слушаний по проектам муниципальных правовых актов в Администрации города Костромы с участием представителей общественности города Костромы.

2. Определить органом, ответственным за подготовку и проведение публичных слушаний по вопросам предоставления разрешений на условно разрешенный вид использования земельного участка, расположенного по адресу: Российская Федерация, Костромская область, город Кострома, проспект Речной, 95, и на отклонение от предельных параметров разрешенного строительства на земельных участках, расположенных в городе Костроме по адресам: улица Октябрьская, 42, проезд Давыдовский 2-й, 20, с кадастровым номером 44:27:070242:149, - Комиссию по подготовке проекта Правил землепользования и застройки города Костромы.

3. Назначить проведение публичных слушаний на 10 мая 2017 года в период с 16.00 до 17.00 часов по адресу: город Кострома, площадь Конституции, дом 2, 3 этаж, кабинет 303в.

4. Утвердить прилагаемую повестку публичных слушаний по вопросам предоставления разрешений на условно разрешенный вид использования земельного участка, расположенного по адресу: Российская Федерация, Костромская область, город Кострома, проспект Речной, 95, и на отклонение от предельных параметров разрешенного строительства на земельных участках, расположенных в городе Костроме по адресам: улица Октябрьская, 42, проезд Давыдовский 2-й, 20, с кадастровым номером 44:27:070242:149.

5. В срок до 22 апреля 2017 года опубликовать в порядке, установленном для официального опубликования муниципальных правовых актов города Костромы, иной официальной информации, и разместить на официальном сайте Думы города Костромы в информационно-телекоммуникационной сети "Интернет":

1) настоящее постановление;

2) информационное сообщение о проведении публичных слушаний;

3) проект постановления Администрации города Костромы о предоставлении разрешения на условно разрешенный вид использования земельного участка, расположенного по адресу: Российская Федерация, Костромская область, город Кострома, проспект Речной, 95;

4) проект постановления Администрации города Костромы о предоставлении разрешения на отклонение от предельных параметров разрешенного строительства на земельном участке, расположенном по адресу: Российская Федерация, Костромская область, город Кострома, улица Октябрьская, 42;

5) проект постановления Администрации города Костромы о предоставлении разрешения на отклонение от предельных параметров разрешенного строительства на земельном участке, расположенном по адресу: Российская Федерация, Костромская область, город Кострома, проезд Давыдовский 2-й, 20.

6. Настоящее постановление вступает в силу со дня его официального опубликования.

Глава города Костромы Ю.В. ЖУРИН.

Утверждена постановлением Главы города Костромы
от 18 апреля 2017 года № 51

Повестка

публичных слушаний по вопросам предоставления разрешений на условно разрешенный вид использования земельного участка, расположенного по адресу: Российская Федерация, Костромская область, город Кострома, проспект Речной, 95, и на отклонение от предельных параметров разрешенного строительства на земельных участках, расположенных в городе Костроме по адресам: улица Октябрьская, 42, проезд Давыдовский 2-й, 20, с кадастровым номером 44:27:070242:149

10 мая 2017 года

16.00–17.00

1. Вступительное слово.

Болоховец Олег Валерьевич – председатель Комиссии по подготовке проекта Правил землепользования и застройки города Костромы – 10 мин.
Заместитель председательствующего – Афанасьев Александр Петрович – главный архитектор города Костромы, заместитель председателя Комиссии по подготовке проекта Правил землепользования и застройки города Костромы.

2. Основные доклады:

- по вопросу предоставления разрешения на условно разрешенный вид использования земельного участка, расположенного по адресу: Российская Федерация, Костромская область, город Кострома, проспект Речной, 95

Иерей Михаил Мостовой,
действующий по доверенности
в интересах Костромской епархии
Русской Православной Церкви – 5 мин.;

- по вопросу предоставления разрешения на отклонение от предельных параметров разрешенного строительства на земельном участке, расположенном по адресу: Российская Федерация, Костромская область, город Кострома, улица Октябрьская, 42

Галина Михайловна Салапина – 5 мин.;

- по вопросу предоставления разрешения на отклонение от предельных параметров разрешенного строительства на земельном участке, расположенном по адресу: Российская Федерация, Костромская область, город Кострома, проезд Давыдовский 2-й, 20, с кадастровым номером 44:27:070242:149

Макеенко Антон Леонидович – 5 мин.

- 3. Вопросы к выступившим (в письменной, устной форме) – 5 мин.
4. Выступление представителей общественности города Костромы – 5 мин.
5. Выступления участников публичных слушаний в порядке поступления заявок на выступление – 5 мин.

6. Подведение итогов публичных слушаний и оглашение проекта заключения.
Болоховец Олег Валерьевич – председатель Комиссии по подготовке проекта Правил землепользования и застройки города Костромы – 10 мин.

7. Заключительное слово председателяствующего.
Болоховец Олег Валерьевич - председатель Комиссии по подготовке проекта Правил землепользования и застройки города Костромы – 10 мин.

Администрация города Костромы ПРОЕКТ
ПОСТАНОВЛЕНИЕ

№ _____

О предоставлении разрешения на условно разрешенный вид использования земельного участка, расположенного по адресу: Российская Федерация, Костромская область, город Кострома, проспект Речной, 95

На основании заявления иерея М. Л. Мостового, действующего по доверенности в интересах Костромской епархии Русской Православной Церкви, в соответствии со статьей 39 Градостроительного кодекса Российской Федерации, протоколом публичных слушаний по вопросу предоставления разрешения на условно разрешенный вид использования земельного участка, расположенного по адресу: Российская Федерация, Костромская область, город Кострома, проспект Речной, 95, с учетом итогового документа (заключения о результатах) публичных слушаний, рекомендаций Комиссии по подготовке проекта Правил землепользования и застройки города Костромы, руководствуясь статьями 42, 44, частью 1 статьи 57 Устава муниципального образования городского округа город Кострома,

ПОСТАНОВЛЯЮ:

1. Предоставить разрешение на условно разрешенный вид использования земельного участка с кадастровым номером 44:27:000000:15369, площадью 0, 2013 га, расположенного по адресу: Российская Федерация, Костромская область, город Кострома, проспект Речной, 95, - «Культурные здания», установленный для зоны набережных Р-2.

2. Настоящее постановление вступает в силу со дня его подписания, подлежит официальному опубликованию в информационно-правовом бюллетене «Официальный вестник города Костромы» и размещению на официальном сайте Администрации города Костромы в информационно-телекоммуникационной сети «Интернет».

Глава Администрации города Костромы В.В. ЕМЕЦ.

Администрация города Костромы ПРОЕКТ
ПОСТАНОВЛЕНИЕ

№ _____

О предоставлении разрешения на отклонение от предельных параметров разрешенного строительства на земельном участке, расположенном по адресу: Российская Федерация, Костромская область, город Кострома, улица Октябрьская, 42

На основании заявления Г. М. Салапиной, в соответствии со статьей 40 Градостроительного кодекса Российской Федерации, протоколом публичных слушаний по вопросу предоставления разрешения на отклонение от предельных параметров разрешенного строительства на земельном участке, расположенном по адресу: Российская Федерация, Костромская область, город Кострома, улица Октябрьская, 42, с учетом итогового документа (заключения о результатах) публичных слушаний, рекомендаций Комиссии по подготовке проекта Правил землепользования и застройки города Костромы, руководствуясь статьями 42, 44, частью 1 статьи 57 Устава муниципального образования городского округа город Кострома,

ПОСТАНОВЛЯЮ:

1. Предоставить разрешение на отклонение от предельных параметров разрешенного строительства на земельном участке с кадастровым номером 44:27:040745:3, площадью 0, 0767 га, расположенном по адресу: Российская Федерация, Костромская область, город Кострома, улица Октябрьская, 42, установив минимальные отступы от границ земельного участка от юго-восточной стороны 2,7 м от точки А до точки Г, 2,65 м от точки Г до точки Д, 1,05 м от точки Б до точки В, установив максимальный процент застройки земельного участка – 21,38 %, в целях реконструкции индивидуального жилого дома согласно приложению к настоящему постановлению.

2. Настоящее постановление вступает в силу со дня его подписания, подлежит официальному опубликованию в информационно-правовом бюллетене «Официальный вестник города Костромы» и размещению на официальном сайте Администрации города Костромы в информационно-телекоммуникационной сети «Интернет».

Глава Администрации города Костромы В.В. ЕМЕЦ.

Приложение к постановлению Администрации города Костромы от " " №

Technical drawing showing site plan, technical-economic indicators table, coordinates table, and zoning regulations. Includes a map of the plot and various tables with numerical data.

Администрация города Костромы ПРОЕКТ
ПОСТАНОВЛЕНИЕ

№ _____

О предоставлении разрешения на отклонение от предельных параметров разрешенного строительства на земельном участке, расположенном по адресу: Российская Федерация, Костромская область, город Кострома, проезд Давыдовский 2-й, 20

На основании заявления А. Л. Макеенко, в соответствии со статьей 40 Градостроительного кодекса Российской Федерации, протоколом публичных слушаний по вопросу предоставления разрешения на отклонение от предельных параметров разрешенного строительства на земельном участке, расположенном по адресу: Российская Федерация, Костромская область, город Кострома, проезд Давыдовский 2-й, 20, с учетом итогового документа (заключения о результатах) публичных слушаний, рекомендаций Комиссии по подготовке проекта Правил землепользования и застройки города Костромы, руководствуясь статьями 42, 44, частью 1 статьи 57 Устава муниципального образования городского округа город Кострома,

ПОСТАНОВЛЯЮ:

1. Предоставить разрешение на отклонение от предельных параметров разрешенного строительства на земельном участке с кадастровым номером 44:27:070242:149, площадью 0, 0304 га, расположенном по адресу: Российская Федерация, Костромская область, город Кострома, проезд Давыдовский 2-й, 20, установив минимальный отступ от границы земельного участка от северо-восточной стороны 1,4 м от точки А до точки Г, исключив минимальный отступ от границы земельного участка с юго-западной стороны от точки А до точки Б, установив максимальный процент застройки земельного участка – 28,01 %, в целях реконструкции индивидуального жилого дома согласно приложению к настоящему постановлению.

2. Настоящее постановление вступает в силу со дня его подписания, подлежит официальному опубликованию в информационно-правовом бюллетене «Официальный вестник города Костромы» и размещению на официальном сайте Администрации города Костромы в информационно-телекоммуникационной сети «Интернет».

Глава Администрации города Костромы В.В. ЕМЕЦ.

Приложение к постановлению Администрации города Костромы от " " №

Technical drawing showing site plan, technical-economic indicators table, zoning regulations, and a table with numerical data. Includes a map of the plot and various tables with numerical data.

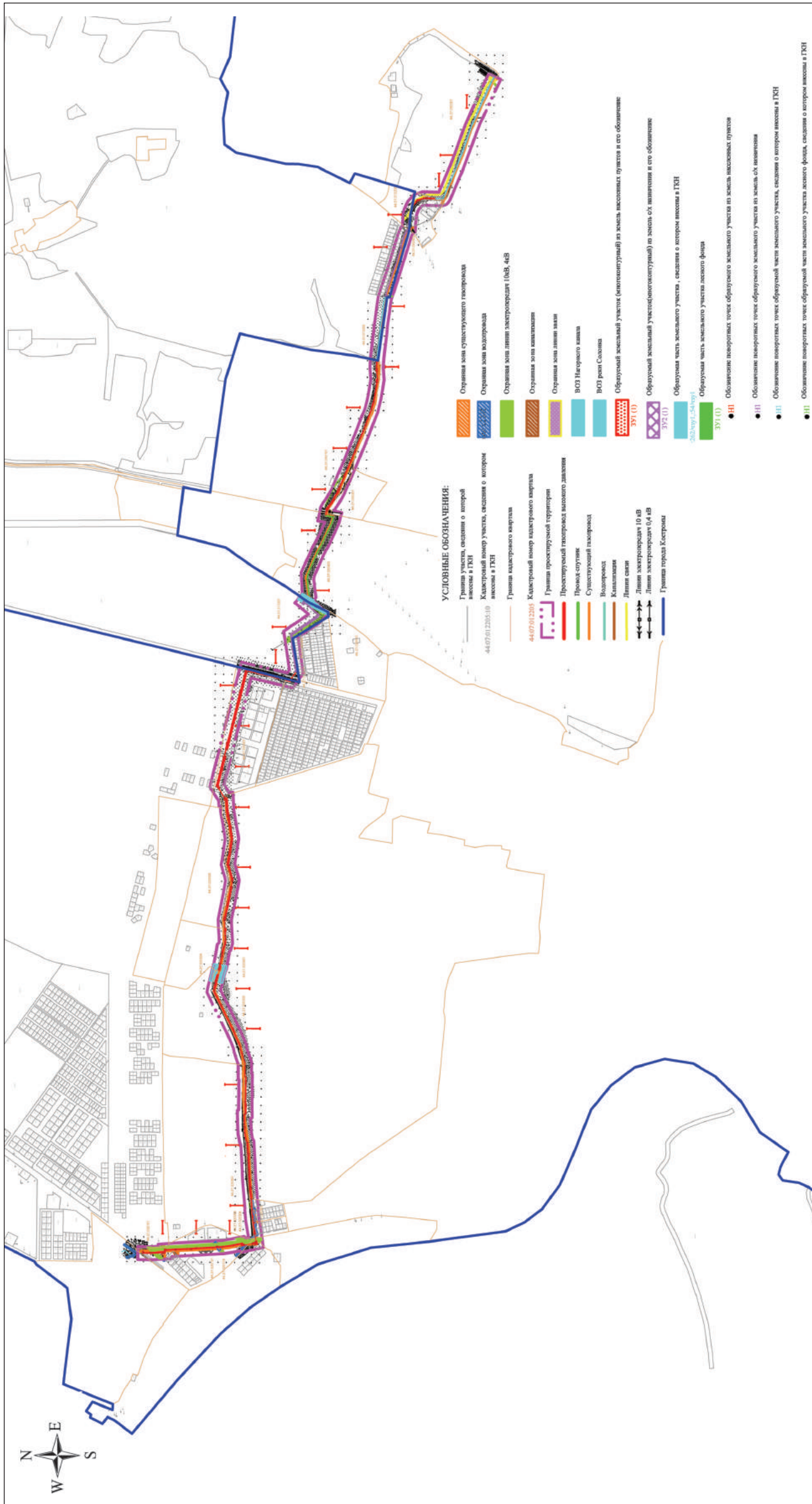
ОФИЦИАЛЬНЫЙ САЙТ АДМИНИСТРАЦИИ ГОРОДА КОСТРОМЫ
www.gradkostroma.ru

Содержание номера:

- Постановление Администрации города Костромы № 961 от 13 апреля 2017 года «О предоставлении разрешения на отклонение от предельных параметров разрешенного строительства на земельном участке, расположенном по адресу: Российская Федерация, Костромская область, город Кострома, улица Смирнова Юрия, 83».....стр. 2
Постановление Администрации города Костромы № 1013 от 14 апреля 2017 года «Об утверждении перечня приоритетных направлений проектов и программ, реализуемых социально ориентированными некоммерческими организациями, претендующими на участие в конкурсе на право получения субсидий из бюджета города Костромы в 2017 году, в целях возмещения части затрат, возникших в связи с реализацией указанных проектов и программ».....стр. 2
Постановление Администрации города Костромы № 1014 от 14 апреля 2017 года «Об утверждении Порядка предоставления из бюджета города Костромы в 2017 году субсидий социально ориентированным некоммерческим организациям, реализующим проекты и программы по направлениям, определенным постановлением Администрации города Костромы, в целях возмещения части затрат, возникших в связи с реализацией указанных проектов и программ».....стр. 2-10
Постановление Администрации города Костромы № 1055 от 17 апреля 2017 года «Об утверждении документации по планировке территории, предназначенной для размещения линейного объекта в границах города Костромы от улицы Костромской до поселка Волжского».....стр. 10
Проект планировки территории, предназначенной для размещения линейного объекта в границах города Костромы от улицы Костромской до поселка Волжского.....стр. 1, 10-20, 28

(Окончание на стр.28)

Чертеж межевания территории



(Начало на стр.27)

Содержание номера:

Постановление Администрации города Костромы № 1063 от 17 апреля 2017 года
«О внесении изменений в постановление Администрации города Костромы от 21 февраля 2013 года № 289 "Об утверждении Административного регламента предоставления Администрацией города Костромы муниципальной услуги по приему заявлений и постановке на учет детей, подлежащих обучению по образовательным программам дошкольного образования в муниципальных образовательных организациях города Костромы"».....стр. 20–22

Объявление Управления имущественных и земельных отношений Администрации города Костромы.....стр. 22

Постановление Администрации города Костромы № 1119 от 18 апреля 2017 года
«О внесении изменений в постановление Администрации города Костромы от 24 марта 2017 года № 655 "Об организации работ по уборке территорий города Костромы"».....стр. 22

Постановление Администрации города Костромы № 1117 от 18 апреля 2017 года
«О возврате проекта актуализированной Схемы теплоснабжения города Костромы до 2028 года на доработку».....стр. 22

Объявление Управления архитектуры и градостроительства Администрации города Костромы.....стр. 22

Объявление Администрации города Костромы о конкурсе по предоставлению из бюджета города Костромы в 2017 году субсидий социально ориентированным некоммерческим организациям.....стр. 22–24

Итоговый документ (Заключение) по результатам проведения публичных слушаний по проекту планировки территории в районе парка Победы.....стр. 24

Протокол № 1 публичных слушаний по проекту планировки территории в районе парка Победы.....стр. 24–25

Извещения о проведении собраний о согласовании местоположения границ земельных участков.....стр. 25

Постановление Администрации города Костромы № 1212 от 19 апреля 2017 года
«О присуждении премии победителям тематического конкурса «Лучший проект проведения органами территориального общественного самоуправления города Костромы мероприятий, посвященных Дню Победы» в 2017 году».....стр. 25–26

Информационное сообщение о проведении публичных слушанийстр. 26

Постановление Главы города Костромы № 51 от 18 апреля 2017 года
«О назначении публичных слушаний по вопросам предоставления разрешений на условно разрешенный вид использования земельного участка, расположенного по адресу: Российская Федерация, Костромская область, город Кострома, проспект Речной, 95, и на отклонение от предельных параметров разрешенного строительства на земельных участках, расположенных в городе Костроме по адресам: улица Октябрьская, 42, проезд Давыдовский 2-й, 20, с кадастровым номером 44:27:070242:149»стр. 26–27

Проект постановления Администрации города Костромы
«О предоставлении разрешения на условно разрешенный вид использования земельного участка, расположенного по адресу: Российская Федерация, Костромская область, город Кострома, проспект Речной, 95».....стр. 27

Проект постановления Администрации города Костромы
«О предоставлении разрешения на отклонение от предельных параметров разрешенного строительства на земельном участке, расположенном по адресу: Российская Федерация, Костромская область, город Кострома, улица Октябрьская, 42».....стр. 27

Проект постановления Администрации города Костромы
«О предоставлении разрешения на отклонение от предельных параметров разрешенного строительства на земельном участке, расположенном по адресу: Российская Федерация, Костромская область, город Кострома, проезд Давыдовский 2-й, 20».....стр. 27

