

# АДМИНИСТРАЦИЯ ГОРОДА КОСТРОМЫ

## ПОСТАНОВЛЕНИЕ

17 апреля 2017 года

№ 1055

### **Об утверждении документации по планировке территории, предназначенной для размещения линейного объекта в границах города Костромы от улицы Костромской до поселка Волжского**

В соответствии со статьями 42, 43, 45 и 46 Градостроительного кодекса Российской Федерации, Порядком организации и проведения публичных слушаний по вопросам местного значения города Костромы, утвержденным решением Думы города Костромы от 21 февраля 2006 года № 16, принимая во внимание постановление Администрации Апраксинского сельского поселения Костромского муниципального района Костромской области от 9 декабря 2016 года № 279 «Об утверждении проекта планировки и проекта межевания территории по объекту: «Межпоселковый газопровод высокого давления в поселке Волжский в городе Кострома», учитывая протокол публичных слушаний по проекту планировки территории от 7 февраля 2017 года, итоговый документ (заключение о результатах) публичных слушаний, руководствуясь статьями 42, 44, частью 1 статьи 57 Устава города Костромы,

#### ПОСТАНОВЛЯЮ:

1. Утвердить документацию по планировке территории, предназначенной для размещения линейного объекта в границах города Костромы от улицы Костромской до поселка Волжского, в форме проекта планировки территории с проектом межевания территории в составе проекта планировки территории.

2. Настоящее постановление подлежит официальному опубликованию в течение семи дней со дня его принятия и размещению на официальном сайте Администрации города Костромы в информационно-телекоммуникационной сети «Интернет».

Глава Администрации города Костромы

В. В. Емец

Общество с ограниченной ответственностью  
“ГЕОИЗЫСКАНИЯ”

**ПРОЕКТ ПЛАНИРОВКИ ТЕРРИТОРИИ  
ЛИНЕЙНОГО ОБЪЕКТА**

«Межпоселковый газопровод высокого давления в пос. Волжский в  
г. Кострома»

**ОСНОВНАЯ ЧАСТЬ**  
(текстовый и графический материал)

Рязань  
2016

Общество с ограниченной ответственностью  
"ГЕОИЗЫСКАНИЯ"

**ПРОЕКТ МЕЖЕВАНИЯ ТЕРРИТОРИИ  
ЛИНЕЙНОГО ОБЪЕКТА**

«Межпоселковый газопровод высокого давления в пос. Волжский в  
г. Кострома»

(текстовый и графический материал)

Рязань

2016

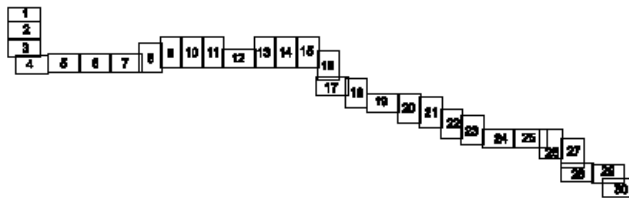
# ЧЕРТЕЖ МЕЖЕВАНИЯ ТЕРРИТОРИИ

## "Межпоселковый газопровод высокого давления в пос. Волжский в г. Кострома"

### УСЛОВНЫЕ ОБОЗНАЧЕНИЯ:

- |   |  |
|---|--|
| <p>— Граница участка, сведения о которой внесены в ГКН</p> <p>44:07:012205:10 Кадастровый номер участка, сведения о котором внесены в ГКН</p> <p>— Граница кадастрового квартала</p> <p>44:07:012205 Кадастровый номер кадастрового квартала</p> <p>▭ Граница проектируемой территории</p> <p>— Проектируемый газопровод высокого давления</p> <p>— Провод-спутник</p> <p>— Существующий газопровод</p> <p>— Водопровод</p> <p>— Канализация</p> <p>— Линия связи</p> <p>←←□→→ Линия электропередач 10 кВ</p> <p>←□→ Линия электропередач 0,4 кВ</p> <p>— Граница города Кострома</p> | <p> Охранная зона существующего газопровода</p> <p> Охранная зона водопровода</p> <p> Охранная зона линии электропередач 10кВ, 4кВ</p> <p> Охранная зона канализации</p> <p> Охранная зона линии связи</p> <p> ВОЗ Нагорского канала</p> <p> ВОЗ реки Солониха</p> <p> Образуемый земельный участок (многоконтурный) из земель населенных пунктов и его обозначение<br/><b>ЗУ1 (1)</b></p> <p> Образуемый земельный участок(многоконтурный) из земель с/х назначения и его обозначение<br/><b>ЗУ2 (1)</b></p> <p> Образуемая часть земельного участка, сведения о котором внесены в ГКН<br/><b>262/му1, 34/му1</b></p> <p> Образуемая часть земельного участка лесного фонда<br/><b>ЗУ1 (1)</b></p> <ul style="list-style-type: none"> <li>● Н1 Обозначение поворотных точек образуемого земельного участка из земель населенных пунктов</li> <li>● Н2 Обозначение поворотных точек образуемого земельного участка из земель с/х назначения</li> <li>● Н3 Обозначение поворотных точек образуемой части земельного участка, сведения о котором внесены в ГКН</li> <li>● Н4 Обозначение поворотных точек образуемой части земельного участка лесного фонда, сведения о котором внесены в ГКН</li> </ul> |
|---|--|

### СХЕМА РАСПОЛОЖЕНИЯ ЛИСТОВ:



СОГЛАСОВАНО

Лист № \_\_\_\_\_

Итого листов \_\_\_\_\_

Итого листов \_\_\_\_\_



















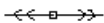
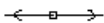

Итого листов \_\_\_\_\_

11795-ПШТ				
Проект планировки и проект межевания территории под размещение линейного объекта «Межпоселковый газопровод высокого давления в пос. Волжский г.Кострома»				
Проект межевания территории	Сheets	List	List	
	II	1	1	
Чертеж межевания территории	ООО "Геосмолдинг"			
Условные обозначения	г. Рязань, 2016 г			

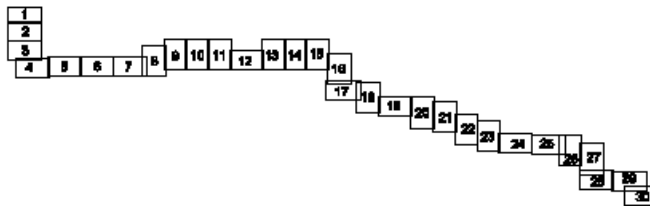
# ПЛАН АРХИТЕКТУРНО-ПЛАНИРОВОЧНОЙ ОРГАНИЗАЦИИ ТЕРРИТОРИИ (ОСНОВНОЙ ЧЕРТЕЖ)

**"Межпоселковый газопровод высокого давления в пос. Волжский в г. Кострома"**

## УСЛОВНЫЕ ОБОЗНАЧЕНИЯ:

	Граница участка, сведения о которой вносятся в ГКН		Охранная зона проектируемого газопровода
44:07:012205:10	Кадастровый номер участка, сведения о котором вносятся в ГКН		Охранная зона существующего газопровода
	Граница кадастрового квартала		Охранная зона водопровода
44:07:012205	Кадастровый номер кадастрового квартала		Охранная зона линии электропередач 10кВ, 4кВ
	Зона строительства объекта		Охранная зона канализации
	Граница проектируемой территории		Охранная зона линии связи
	Проектируемый газопровод высокого давления		ВОЗ Нагорного жилья
	Провод-саушки		ВОЗ реки Савинки
	Существующий газопровод		
	Водопровод		
	Канализация		
	Линии связи		
	Линии электропередач 10 кВ		
	Линии электропередач 0,4 кВ		
	Граница города Кострома		

## СХЕМА РАСПОЛОЖЕНИЯ ЛИСТОВ:






СОГЛАСОВАНО

Изм. №

Подпись и дата

Изм. №


















				11795-ШПТ		
				Проект планировки и проекта застройки территории для размещения линейного объекта «Общепоселковый газопровод высокого давления в пос. Волжский в г. Кострома»		
Имя	Фамилия	Дата	Подпись	11.2016	Проект планировки территории	Сheets
Директор	И.И.И.	11.2016		11.2016	Материалы основной (утвержденной)	Лист
У.и.инженер	И.И.И.	11.2016		11.2016	части проекта	Листы
Инженер	И.И.И.	11.2016		11.2016	План архитектурно-планировочной организации территории (основной чертеж) Условные обозначения	ООО "Геомысливни" г. Рыбинск, 2016 г

ФОРМАТ А3

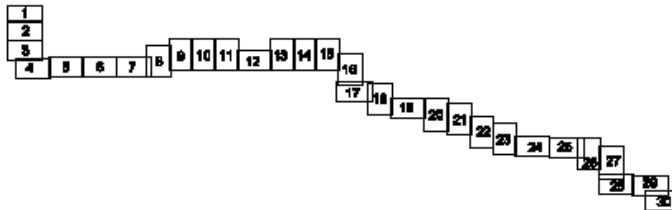
# РАЗБИВОЧНЫЙ ЧЕРТЕЖ КРАСНЫХ ЛИНИЙ

"Межпоселковый газопровод высокого давления в пос.Волжский в г.Кострома"

## УСЛОВНЫЕ ОБОЗНАЧЕНИЯ:

-  Граница участка, сведения о которой внесены в ГКН
-  44:07:012205:10 Кадастровый номер участка, сведения о котором внесены в ГКН
-  Граница кадастрового квартала
-  44:07:012205 Кадастровый номер кадастрового квартала
-  Зона строительства объекта
-  Граница проектируемой территории
-  Проектируемый газопровод высокого давления
-  Провод-спусник
-  Существующий газопровод
-  Водопровод
-  Канализация
-  Линии связи
-  Линии электропередачи 10 кВ
-  Линии электропередачи 0,4 кВ
-  Проектируемые красные линии
-  114 Железнодорожная линия
-  Граница города Кострома

## СХЕМА РАСПОЛОЖЕНИЯ ЛИСТОВ:



СОГЛАСОВАНО

















Имя, № докум. Подпись и дата

						11795-ШПТ			
						Проект планировки и проект межевания территории для размещения линейного объекта «Волжский газопровод высокого давления» в пос.Волжский в г.Костроме			
Имя, № докум.	Подпись	Дата	№ докум.	Подпись	Дата	Проект планировки территории	Сетка	Лист	Листов
Директор	Федотов	2016	11795-ШПТ	Федотов	2016	Материалы основной (узловой) части проекта	П	1	1
Исполнитель	Иванов	2016				Разбивочный чертеж красных линий	ООО "Геосамозащита" г. Рязань, 2016 г.		
						Условные обозначения			

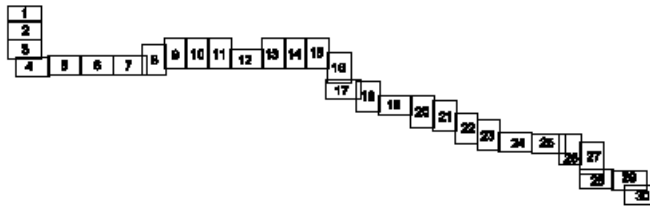
# ЧЕРТЕЖ ОРГАНИЗАЦИИ ТРАНСПОРТА И СЕТИ ДОРОГ И УЛИЦ

## "Межпоселковый газопровод высокого давления в пос.Волжский в г.Кострома"

### УСЛОВНЫЕ ОБОЗНАЧЕНИЯ:

-  Граница участка, сведения о которой внесены в ГКН
-  44:07:012205:10 Кадастровый номер участка, сведения о котором внесены в ГКН
-  Граница кадастрового квартала
-  44:07:012205 Кадастровый номер кадастрового квартала
-  Зона строительства объекта
-  Граница проектируемой территории
-  Проектируемый газопровод высокого давления
-  Провод-спусник
-  Существующий газопровод
-  Водопровод
-  Канализация
-  Линии связи
-  Линии электропередачи 10 кВ
-  Линии электропередачи 0,4 кВ
-  Проектируемые красные линии
-  Граница города Кострома

### СХЕМА РАСПОЛОЖЕНИЯ ЛИСТОВ:






СОГЛАСОВАНО

Имя, № докум.

Подпись и дата

Имя, № докум.

				11795-ШПТ		
				Проект планировки и проект межевания территории для размещения линейного объекта «Межпоселковый газопровод высокого давления в пос. Волжский г.Кострома»		
Имя	Фамилия	Должность	Подпись	Дата	Содерж.	Листы
Баранов	Юлия	Инженер		2016	Проект планировки территории	
С.И. Иванов	Геннадий	Инженер		2016	Матрицы основной (узловой) части проекта	1
Исполнитель:	Иванов	Инженер		2016	Чертеж организации транспорта и сети дорог и улиц Условные обозначения	1
					ООО "Геомыслина" г. Рыбинск, 2016 г.	

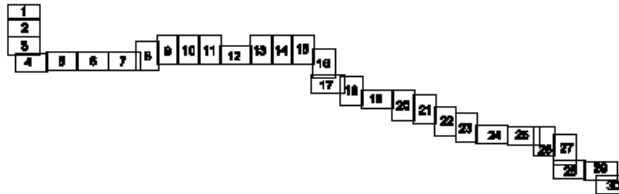
# ЧЕРТЕЖ РАЗМЕЩЕНИЯ ИНЖЕНЕРНЫХ СЕТЕЙ И СООРУЖЕНИЙ

**"Межпоселковый газопровод высокого давления в пос.Волжский в г.Кострома"**

## УСЛОВНЫЕ ОБОЗНАЧЕНИЯ:

- Граница участка, сведения о которой внесены в ГКН
- 44:07:012205:10 Кадастровый номер участка, сведения о котором внесены в ГКН
- Граница кадастрового квартала
- 44:07:012205 Кадастровый номер кадастрового квартала
- Зона строительств объекта
- Граница проектируемой территории
- Проектируемый газопровод высокого давления
- Провод-спутник
- Существующий газопровод
- Водопровод
- Канализация
- Линии связи
- Линия электропередачи 10 кВ
- Линия электропередачи 0,4 кВ
- Граница города Кострома

## СХЕМА РАСПОЛОЖЕНИЯ ЛИСТОВ:



СОГЛАСОВАНО

Имя, Фамилия, Имя, Отчество, Подпись, Дата, Место, Имя, Фамилия, Имя, Отчество, Подпись, Дата, Место

11795-ШПТ				
Проект планировки и проект межевания территории для размещения линейного объекта «Объединенный газопровод высокого давления в пос. Волжский в г. Костром»				
Имя, Фамилия, Имя, Отчество, Подпись, Дата	Имя, Фамилия, Имя, Отчество, Подпись, Дата	Имя, Фамилия, Имя, Отчество, Подпись, Дата	Имя, Фамилия, Имя, Отчество, Подпись, Дата	Имя, Фамилия, Имя, Отчество, Подпись, Дата
Проектор	Фонд № 1	2016	Проект планировки территории	Содерж.
Утвержден	Ген. инж.	2016	Материалы основной (узловой) части проекта	Лист
				Листов
			Чертеж размещения инженерных сетей и сооружений	II
			Условные обозначения	1
				1
				ООО "Геоинженерия"
				г. Рязань, 2016 г

ФОРМАТ А3