

# ОФИЦИАЛЬНЫЙ ВЕСТНИК

## города Костромы

Информационно-правовой бюллетень № 10 (340) ● 10 марта 2017 г. ● Распространяется бесплатно

### Содержание номера:

<b>Объявление</b> Думы города Костромы.....	стр. 1
<b>Постановление Администрации города Костромы № 472 от 2 марта 2017 года</b> «О внесении изменений в постановление Администрации города Костромы от 12 августа 2013 года № 1772 “Об утверждении схем границ, прилегающих к некоторым организациям и объектам территорий, на которых не допускается розничная продажа алкогольной продукции, на территории города Костромы”».....	стр. 2–31
<b>Решение Думы города Костромы № 33 от 1 марта 2017 года</b> «О внесении изменения в пункт 1 решения Думы города Костромы от 25 апреля 2013 года № 61 “О реализации органами местного самоуправления города Костромы прав в области физической культуры и спорта”» .....	стр. 31
<b>Информационное сообщение</b> о проведении публичных слушаний .....	стр. 31
<b>Постановление Главы города Костромы № 28 от 3 марта 2017 года</b> «О назначении публичных слушаний по вопросам предоставления разрешений на отклонение от предельных параметров разрешенного строительства на земельных участках, расположенных в городе Костроме по адресам: улица Локомотивная, 2, с кадастровым номером 44:27:061201:1019, улица Галичская, 103» .....	стр. 31–32
<b>Проект постановления Администрации города Костромы</b> «О предоставлении разрешения на отклонение от предельных параметров разрешенного строительства на земельном участке, расположенном по адресу: Российская Федерация, Костромская область, город Кострома, улица Локомотивная, 2».....	стр. 32
<b>Проект постановления Администрации города Костромы</b> «О предоставлении разрешения на отклонение от предельных параметров разрешенного строительства на земельном участке, расположенном по адресу: Российская Федерация, Костромская область, город Кострома, улица Галичская, 103».....	стр. 33
<b>Решение Думы города Костромы № 24 от 1 марта 2017 года</b> «О внесении изменений в решение Думы города Костромы от 20 апреля 2010 года № 45 “Об утверждении Положения об организации торгов на право заключения и порядке заключения договора на установку и эксплуатацию рекламных конструкций, присоединяемых к недвижимому имуществу, находящемуся в муниципальной собственности города Костромы”» .....	стр. 33–34
<b>Решение Думы города Костромы № 25 от 1 марта 2017 года</b> «О признании официальными текстов решений Думы города Костромы, размещенных в эталонном банке данных правовой информации» .....	стр. 34
<b>Решение Думы города Костромы № 27 от 1 марта 2017 года</b> «О внесении изменений в Положение о Комитете городского хозяйства Администрации города Костромы» .....	стр. 34
<b>Решение Думы города Костромы № 30 от 1 марта 2017 года</b> «О внесении изменений в Порядок осуществления муниципального контроля за обеспечением сохранности автомобильных дорог местного значения в городе Костроме» .....	стр. 34
<b>Решение Думы города Костромы № 31 от 1 марта 2017 года</b> «Об утверждении Порядка ведения перечня видов муниципального контроля на территории города Костромы и органов местного самоуправления города Костромы, уполномоченных на их осуществление» .....	стр. 34–35
<b>Решение Думы города Костромы № 32 от 1 марта 2017 года</b> «О внесении изменений в Порядок организации и проведения публичных слушаний по вопросам местного значения города Костромы» .....	стр. 35
<b>Извещения</b> о проведении собраний о согласовании местоположения границ земельных участков.....	стр. 35–40
<b>Постановление Администрации города Костромы № 511 от 7 марта 2017 года</b> «О проведении аукциона на право заключения договора аренды земельного участка, государственная собственность на который не разграничена, по адресу: Российская Федерация, Костромская область, город Кострома, улица Прасковьи Малининой, 21».....	стр. 40–41
<b>Решение Думы города Костромы № 28 от 1 марта 2017 года</b> «О внесении изменений в Порядок осуществления муниципального жилищного контроля на территории города Костромы» .....	стр. 41
<b>Решение Думы города Костромы № 29 от 1 марта 2017 года</b> «О внесении изменений в Порядок осуществления муниципального земельного контроля на территории города Костромы» .....	стр. 41



<b>Постановление Администрации города Костромы № 471 от 2 марта 2017 года</b> «О проведении аукционов на право заключения договоров аренды земельных участков, государственная собственность на которые не разграничена, расположенных на территории города Костромы».....	стр. 42
<b>Постановление Администрации города Костромы № 513 от 9 марта 2017 года</b> «Об утверждении Порядка предоставления в 2017 году субсидий муниципальным унитарным предприятиям города Костромы в целях частичного возмещения затрат, связанных с производством (реализацией) товаров, выполнением работ, оказанием услуг, в связи с предупреждением банкротства и восстановлением платежеспособности муниципальных унитарных предприятий города Костромы (санацией)».....	стр. 42–43
<b>Постановление Администрации города Костромы № 514 от 9 марта 2017 года</b> «О порядке проведения общественных обсуждений проекта муниципальной программы формирования современной городской среды на территории города Костромы на 2017 год».....	стр. 43–44
<b>Итоговый документ</b> (заключение о результатах) публичных слушаний по вопросам предоставления разрешений на отклонение от предельных параметров разрешенного строительства на земельных участках, расположенных в городе Костроме по адресам: улица Транспортная, 7, с кадастровым номером 44:27:040738:133, улица Смирнова Юрия, 36, улица Волжская 2-я, 46, улица Прямая, 24, и на условно разрешенный вид использования земельных участков, расположенных в городе Костроме по адресам: улица Коммунаров, 40, с кадастровым номером 44:27:020402:16, улица Волжская 2-я, 46.....	стр. 44

**ОФИЦИАЛЬНЫЙ САЙТ ДУМЫ ГОРОДА КОСТРОМЫ**  
[www.duma-kostroma.ru](http://www.duma-kostroma.ru)

#### Объявление

Решением конкурсной комиссии по проведению открытого конкурса на лучшую эмблему символ "865-летие города Костромы" победителем конкурсного отбора признан **Кадыбердеев Сулейман Ибрагимович**. Разработанная им эмблема становится официальным символом празднования юбилея города Костромы.

Администрация города Костромы

## ПОСТАНОВЛЕНИЕ

2 марта 2017 года

№ 472

**О внесении изменений в постановление Администрации города Костромы от 12 августа 2013 года № 1772 «Об утверждении схем границ, прилегающих к некоторым организациям и объектам территорий, на которых не допускается розничная продажа алкогольной продукции, на территории города Костромы»**

В соответствии с Федеральным законом от 22 ноября 1995 года № 171-ФЗ «О государственном регулировании производства и оборота этилового спирта, алкогольной и спиртосодержащей продукции и об ограничении потребления (распития) алкогольной продукции», постановлением Правительства Российской Федерации от 27 декабря 2012 года № 1425 «Об определении органами государственной власти субъектов Российской Федерации мест массового скопления граждан и мест нахождения источников повышенной опасности, в которых не допускается розничная продажа алкогольной продукции, а также определении органами местного самоуправления границ прилегающих к некоторым организациям и объектам территорий, на которых не допускается розничная продажа алкогольной продукции», постановлением Администрации города Костромы от 1 марта 2013 года № 359 «Об определении границ прилегающих к некоторым организациям и объектам территорий, на которых не допускается розничная продажа алкогольной продукции, на территории города Костромы», руководствуясь статьями 42, 44, частью 1 статьи 57 Устава города Костромы,

**ПОСТАНОВЛЯЮ:**

1. Внести в постановление Администрации города Костромы от 12 августа 2013 года № 1772 «Об утверждении схем границ, прилегающих к некоторым организациям и объектам территорий, на которых не допускается розничная продажа алкогольной продукции, на территории города Костромы» (с изменениями, внесенными постановлениями Администрации города Костромы от 28 марта 2014 года № 746, от 11 июля 2014 года № 1746, от 29 декабря 2014 года № 3592, 27 мая 2015 года № 1204, от 31 августа 2015 года № 2409, от 3 декабря 2015 года № 3585, от 10 июня 2016 года № 1609, от 9 августа 2016 года № 2181) следующие изменения:

- 1.1. пункт 1.41 изложить в следующей редакции:  
«1.41. схему границ территорий, прилегающих к государственному казенному общеобразовательному учреждению «Школа для детей, нуждающихся в длительном лечении в медицинских организациях Костромской области», расположенному по адресу: город Кострома, проспект Мира, 114 (приложение 41)»;
- 1.2. пункт 1.42 изложить в следующей редакции:  
«1.42. схему границ территорий, прилегающих к государственному казенному общеобразовательному учреждению «Школа № 3 Костромской области для детей с ограниченными возможностями здоровья», расположенному по адресу: город Кострома, улица Юных Пионеров, 2 (приложение 42)»;
- 1.3. пункт 1.43 изложить в следующей редакции:  
«1.43. схему границ территорий, прилегающих к государственному казенному общеобразовательному учреждению «Школа № 3 Костромской области для детей с ограниченными возможностями здоровья», расположенному по адресу: город Кострома, улица Шагова, 9 (приложение 43)»;
- 1.4. пункт 1.44 изложить в следующей редакции:  
«1.44. схему границ территорий, прилегающих к государственному казенному общеобразовательному учреждению «Школа-интернат Костромской области для обучающихся с ограниченными возможностями здоровья и слуха», расположенному по адресу: город Кострома, проезд Берёзовый, 1 (приложение 44)»;
- 1.5. пункт 1.45 изложить в следующей редакции:  
«1.45. схему границ территорий, прилегающих к государственному казенному общеобразовательному учреждению «Школа-интернат Костромской области для слепых, слабовидящих детей», расположенному по адресу: город Кострома, улица Войкова, 23 (приложение 45)»;
- 1.6. пункт 1.46 изложить в следующей редакции:  
«1.46. схему границ территорий, прилегающих к государственному казенному общеобразовательному учреждению «Школа-интернат Костромской области для детей с тяжелым нарушением речи и детей с нарушениями опорно-двигательного аппарата», расположенному по адресу: город Кострома, улица Вокзальная, 1 (приложение 46)»;
- 1.7. в пункте 1.48 слова «к негосударственному общеобразовательному учреждению - гимназии» заменить словами «к частному общеобразовательному учреждению»;
- 1.8. в пункте 1.49 слова «к областному государственному бюджетному образовательному учреждению среднего профессионального образования» заменить словами «к государственному бюджетному профессиональному образовательному учреждению»;
- 1.9. в пункте 1.50 слова «образовательному учреждению среднего профессионального образования» заменить словами «профессиональному образовательному учреждению»;
- 1.10. в пункте 1.51 слова «образовательному учреждению среднего профессионального образования» заменить словами «профессиональному образовательному учреждению»;
- 1.11. в пункте 1.52 слова «образовательному учреждению среднего профессионального образования» заменить словами «профессиональному образовательному учреждению»;
- 1.12. в пункте 1.53 слова «образовательному учреждению среднего профессионального образования» заменить словами «профессиональному образовательному учреждению»;
- 1.13. в пункте 1.54 слова «образовательному учреждению среднего профессионального образования» заменить словами «профессиональному образовательному учреждению»;
- 1.14. в пункте 1.55 слова «образовательному учреждению среднего профессионального образования» заменить словами «профессиональному образовательному учреждению»;
- 1.15. в пункте 1.56 слова «образовательному учреждению среднего профессионального образования» заменить словами «профессиональному образовательному учреждению»;
- 1.16. в пункте 1.57 слова «образовательному учреждению среднего профессионального образования» заменить словами «профессиональному образовательному учреждению»;
- 1.17. в пункте 1.58 слова «образовательному учреждению среднего профессионального образования» заменить словами «профессиональному образовательному учреждению»;
- 1.18. в пункте 1.59 слова «образовательному учреждению среднего профессионального образования» заменить словами «профессиональному образовательному учреждению»;
- 1.19. в пункте 1.60 слова «образовательному учреждению среднего профессионального образования» заменить словами «профессиональному образовательному учреждению», слова «Симановского, 24» заменить словами «Симановского, 24/26»;
- 1.20. в пункте 1.61 слова «образовательному учреждению среднего профессионального образования» заменить словами «профессиональному образовательному учреждению»;
- 1.21. в пункте 1.62 слова «образовательному учреждению среднего профессионального образования» заменить словами «профессиональному образовательному учреждению»;
- 1.22. пункт 1.63 изложить в следующей редакции:

«1.63. схему границ территорий, прилегающих к профессиональному образовательному частному учреждению «Губернская Балетная Школа» (колледж) при автономной некоммерческой организации «Национальный балет «Кострома», расположенному по адресу: город Кострома, улица Симановского, 70 (приложение 63)»;

1.23. пункт 1.65 признать утратившим силу;

1.24. пункт 1.66 изложить в следующей редакции:

«1.66. схему границ территорий, прилегающих к федеральному государственному бюджетному образовательному учреждению высшего образования «Костромской государственной университет», расположенному по адресу: город Кострома, улица 1 Мая, 14 (приложение 66)»;

1.25. в пункте 1.67 слова «профессионального», «технологический» исключить, слова «Дзержинского, 17» заменить словами «Дзержинского, 17/11»;

1.26. в пункте 1.68 слова «профессионального», «войск», «и инженерных войск» исключить, после слов «С.К.Тимошенко» дополнить словами «(г. Кострома)»;

1.27. в пункте 1.69 слова «профессионального», «войск», «и инженерных войск» исключить, после слов «С.К.Тимошенко» дополнить словами «(г. Кострома)»;

1.28. пункт 1.70 изложить в следующей редакции:

«1.70. схему границ территорий, прилегающих к Религиозной организации – духовной образовательной организации высшего образования «Костромская Духовная семинария Костромской епархии Русской православной церкви», расположенному по адресу: город Кострома, улица Симановского, 26/37 (приложение 70)»;

1.29. пункт 1.84 изложить в следующей редакции:

«1.84. схему границ территорий, прилегающих к государственному казенному учреждению дополнительного образования Костромской области «Планетарий», расположенному по адресу: город Кострома, улица Горная, 14 (приложение 84)»;

1.30. пункт 1.85 изложить в следующей редакции:

«1.85. схему границ территорий, прилегающих к государственному казенному учреждению дополнительного образования Костромской области «Дворец творчества», расположенному по адресу: город Кострома, улица 1 Мая, 12 (приложение 85)»;

1.31. в пункте 1.86 слова «образовательному», «детей», «учащейся молодежи» исключить, слова «,улица 1 Мая, 4/9» заменить словами «,улица Молочная гора, 9/4»;

1.32. пункт 1.87 изложить в следующей редакции:

«1.87. схему границ территорий, прилегающих к государственному казенному учреждению дополнительного образования Костромской области «Центр технического творчества», расположенному по адресу: город Кострома, улица Пушкина, 2а (приложение 87)»;

1.33. пункт 1.88 изложить в следующей редакции:

«1.88. схему границ территорий, прилегающих к государственному казенному учреждению дополнительного образования Костромской области «Центр детского и юношеского туризма и экскурсий «Чудь», расположенному по адресу: город Кострома, улица Лесная, 25а (приложение 88)»;

1.34. в пункте 1.90 слова «образовательному», «детей» исключить;

1.35. в пункте 1.91 слова «образовательному», «детей» исключить;

1.36. в пункте 1.92 слова «образовательному», «детей» исключить;

1.37. в пункте 1.93 слова «образовательному», «детей» исключить;

1.38. в пункте 1.94 слова «образовательному», «детей» исключить;

1.39. в пункте 1.95 слова «образовательному», «детей» исключить;

1.40. в пункте 1.96 слова «образовательному», «детей» исключить;

1.41. в пункте 1.97 слова «образовательному», «детей» исключить;

1.42. в пункте 1.98 слова «образовательному», «детей» исключить;

1.43. в пункте 1.99 слова «образовательному», «детей» исключить;

1.44. в пункте 1.100 слова «образовательному», «детей» исключить;

1.45. в пункте 1.101 слова «образовательному», «детей» исключить;

1.46. в пункте 1.102 слова «образовательному», «детей» исключить;

1.47. в пункте 1.103 слова «образовательному», «детей» исключить;

1.48. в пункте 1.104 слова «образовательному», «детей» исключить;

1.49. в пункте 1.105 слова «образовательному», «детей» исключить;

1.50. в пункте 1.106 слова «образовательному», «детей» исключить;

1.51. в пункте 1.107 слова «образовательному», «детей» исключить;

1.52. в пункте 1.108 слова «образовательному», «детей» исключить;

1.53. в пункте 1.109 слова «образовательному», «детей» исключить;

1.54. в пункте 1.111 слова «образовательному», «детей» исключить;

1.55. в пункте 1.112 слова «образовательному», «детей» исключить;

1.56. в пункте 1.113 слова «образовательному», «детей» исключить;

1.57. в пункте 1.114 слова «образовательному», «детей» исключить;

1.58. в пункте 1.115 слова «образовательному», «детей» исключить;

1.59. в пункте 1.116 слова «образовательному», «детей» исключить;

1.60. в пункте 1.117 слова «образовательному», «детей» исключить;

1.61. в пункте 1.119 слова «образовательному», «детей» исключить;

1.62. в пункте 1.120 слова «образовательному», «детей» исключить;

1.63. в пункте 1.121 слова «образовательному», «детей» исключить;

1.64. в пункте 1.122 слова «образовательному», «детей» исключить;

1.65. в пункте 1.123 слова «образовательному», «детей» исключить;

1.66. в пункте 1.124 слова «образовательному», «детей» исключить;

1.67. в пункте 1.133 слова «образовательному», «детей» исключить;

1.68. в пункте 1.134 слова «образовательному», «детей» исключить;

1.69. в пункте 1.135 слова «образовательному» исключить;

1.70. в пункте 1.139 слова «образовательному», «детей» исключить;

1.71. в пункте 1.140 слова «образовательному», «детей» исключить;

1.72. в пункте 1.141 слова «спортивному сооружению» исключить;

1.73. пункт 1.142 признать утратившим силу;

1.74. в пункте 1.144 слова «образовательному», «детей» исключить, слова «55в» заменить словами «55а»;

1.75. в пункте 1.151 слова «сад № 6» заменить словами «сад № 14»;

1.76. в пункте 1.177 слова «сад № 29» заменить словами «сад № 86»;

1.77. в пункте 1.230 слова «сад № 85» заменить словами «сад № 16»;

1.78. пункт 1.356 изложить в следующей редакции:

«1.356. схему границ территорий, прилегающих к государственному бюджетному образовательному учреждению дополнительного образования детей Костромской области «Специализированная детско-юношеская спортивная школа олимпийского резерва имени олимпийского чемпиона Александра Вячеславовича Голубева» - спортивно-тренировочный центр зимних видов спорта и адаптированного спорта», расположенному по адресу: город Кострома, микрорайон Давыдовский-3, 44 (приложение 356)»;

1.79. пункт 1.357 изложить в следующей редакции:

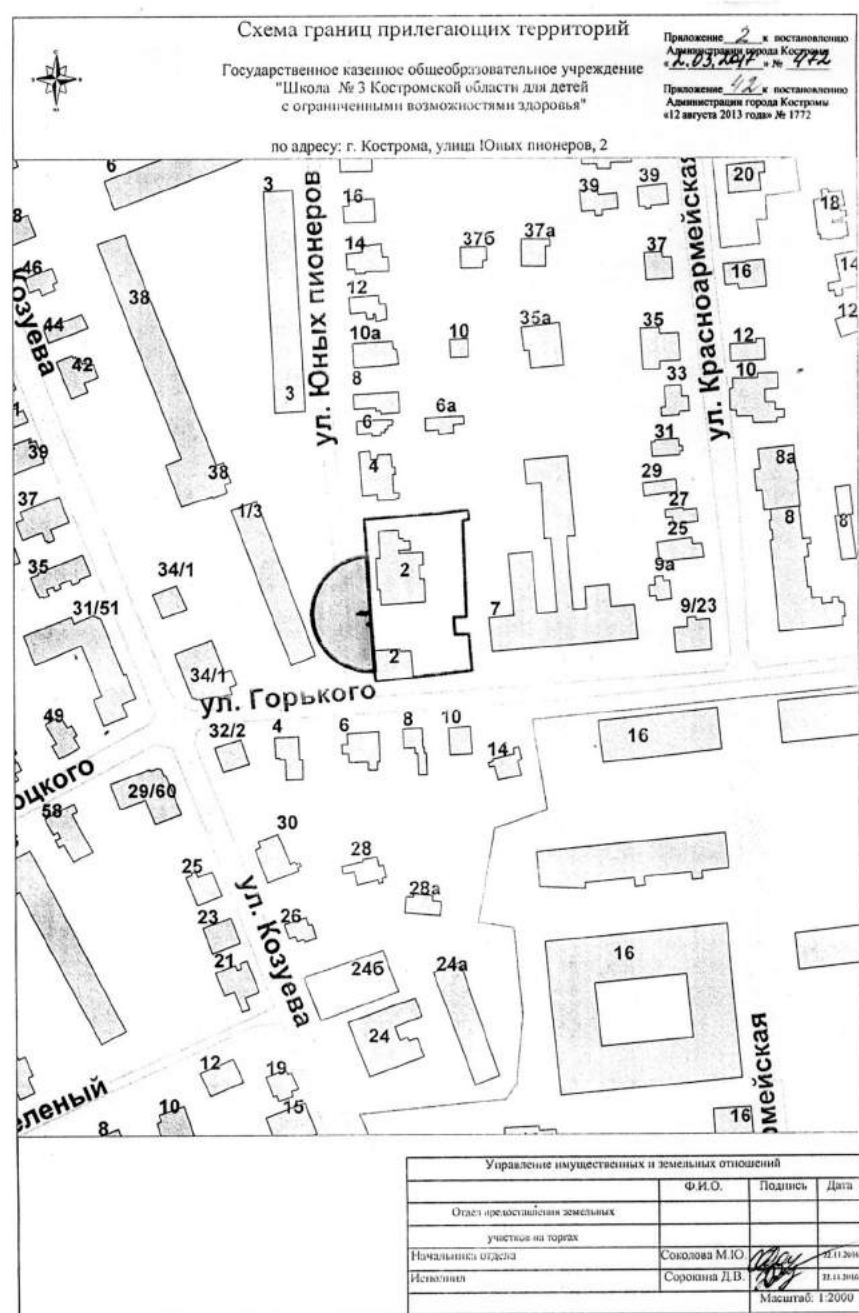
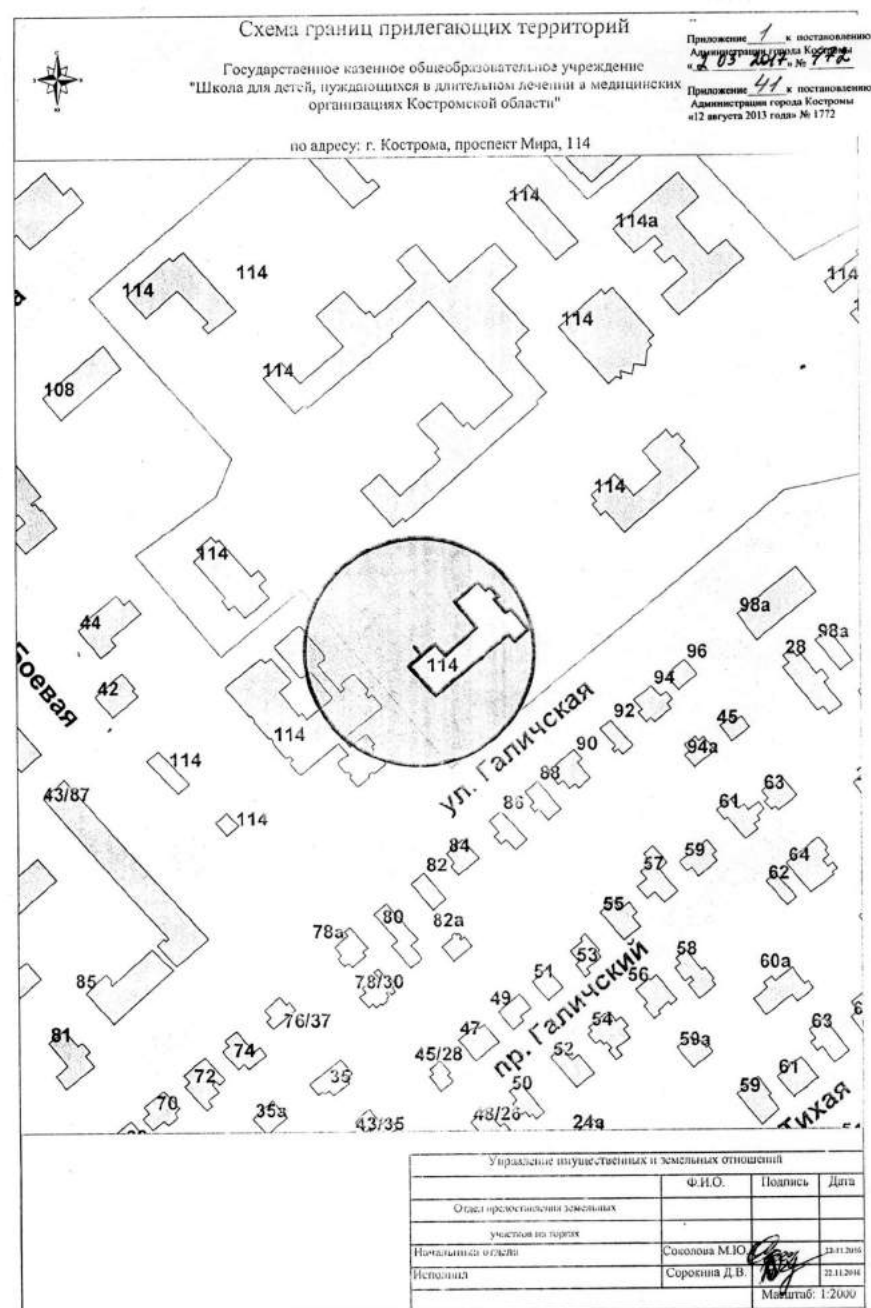
«1.357. схему границ территорий, прилегающих к государственному бюджетному образовательному учреждению дополнительного образования детей Костромской области «Специализированная детско-юношеская спортивная школа олимпийского резерва с иппо-

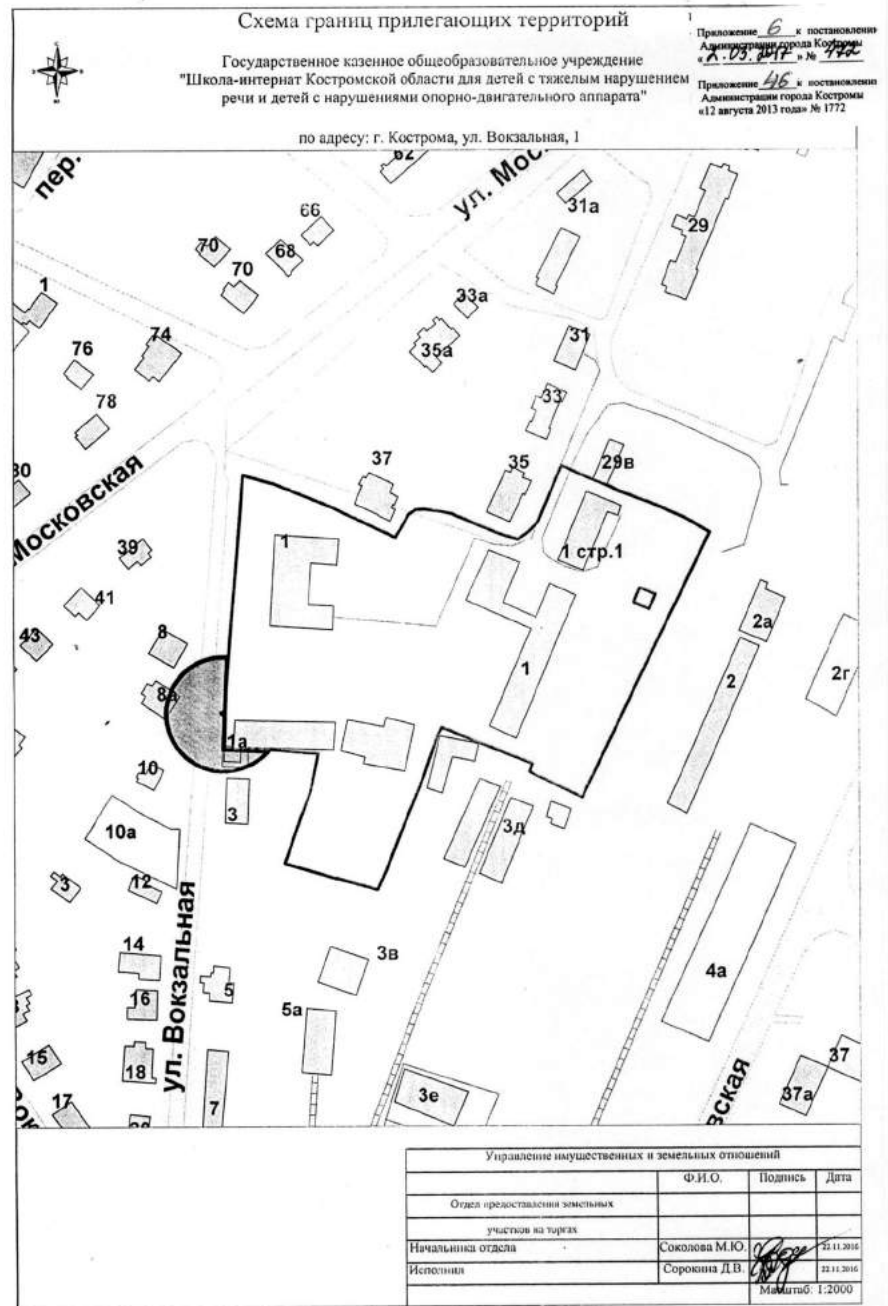
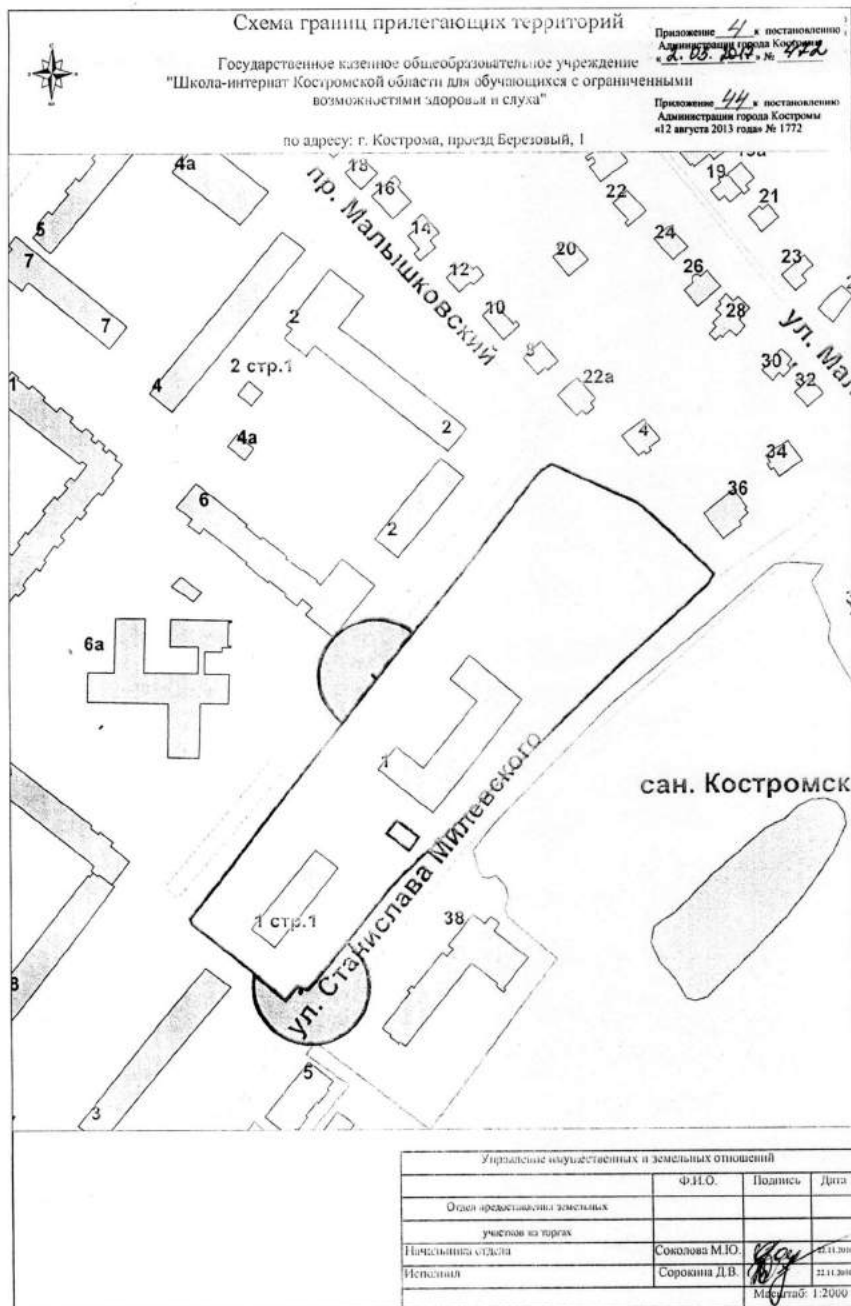
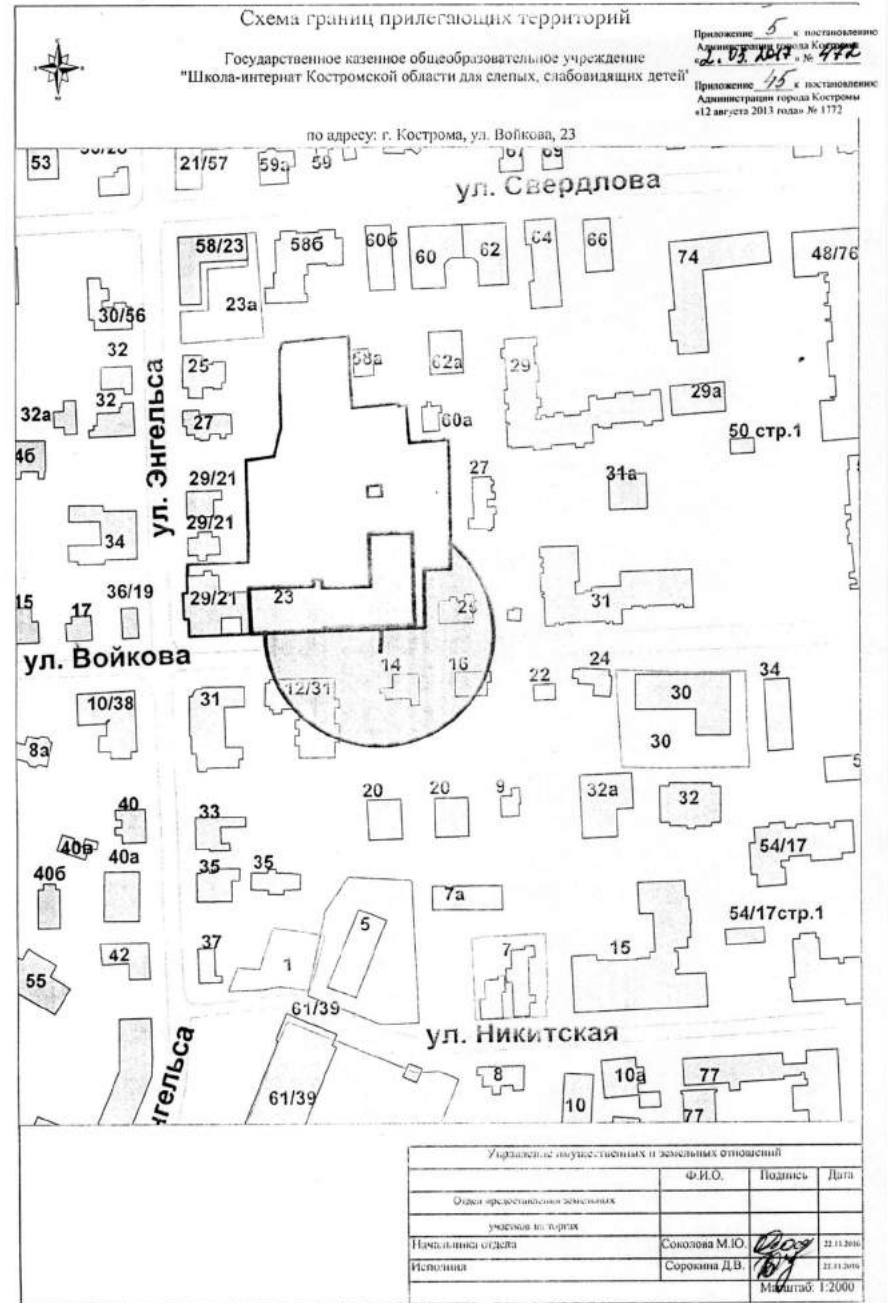
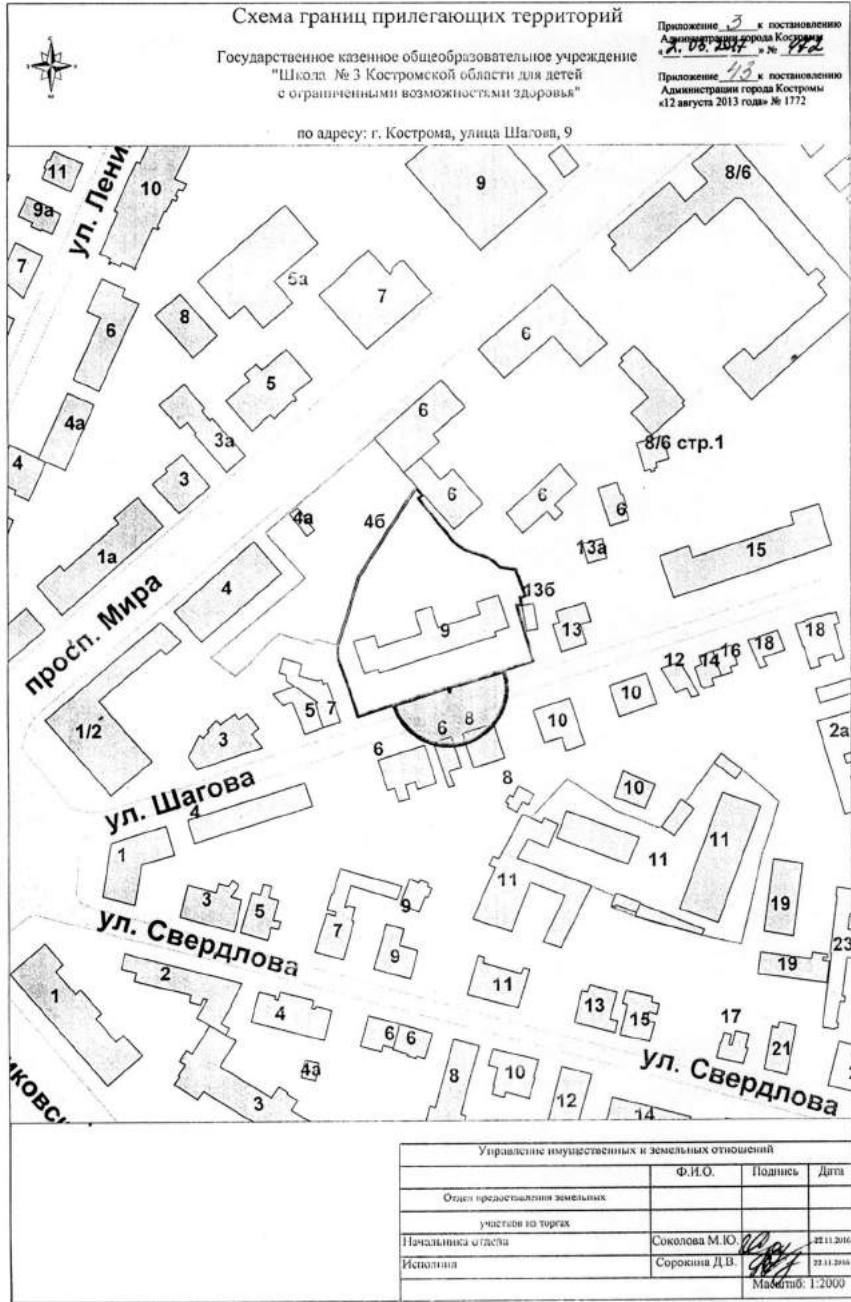


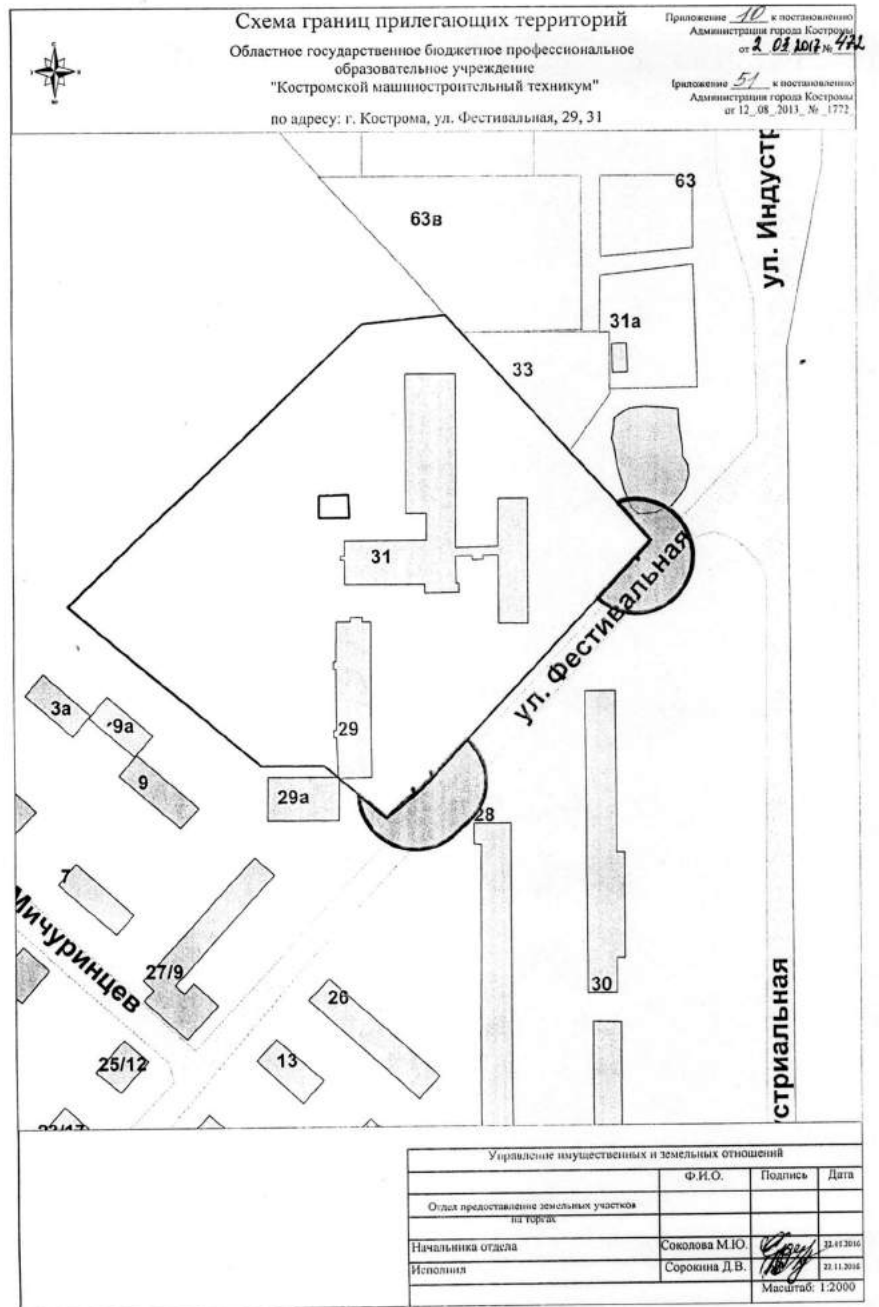
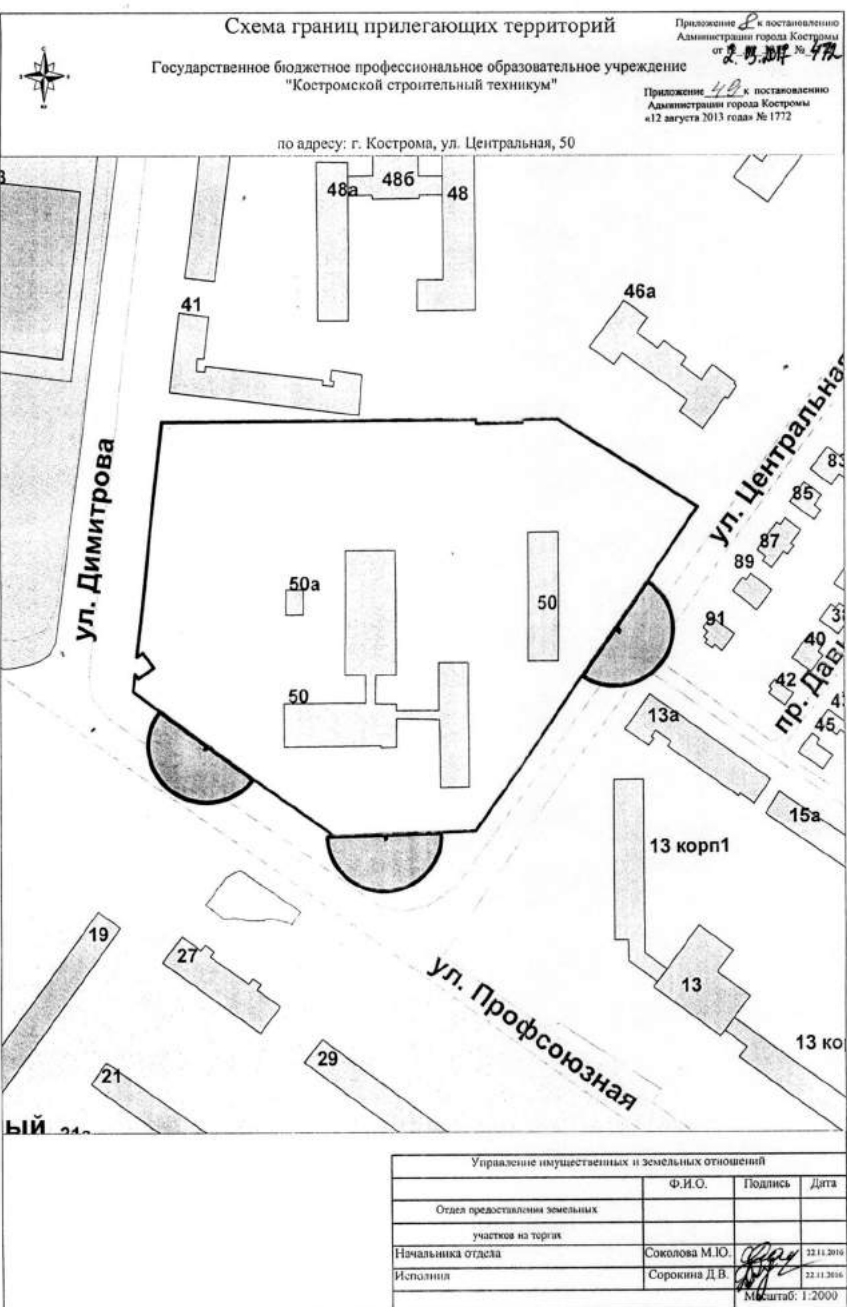
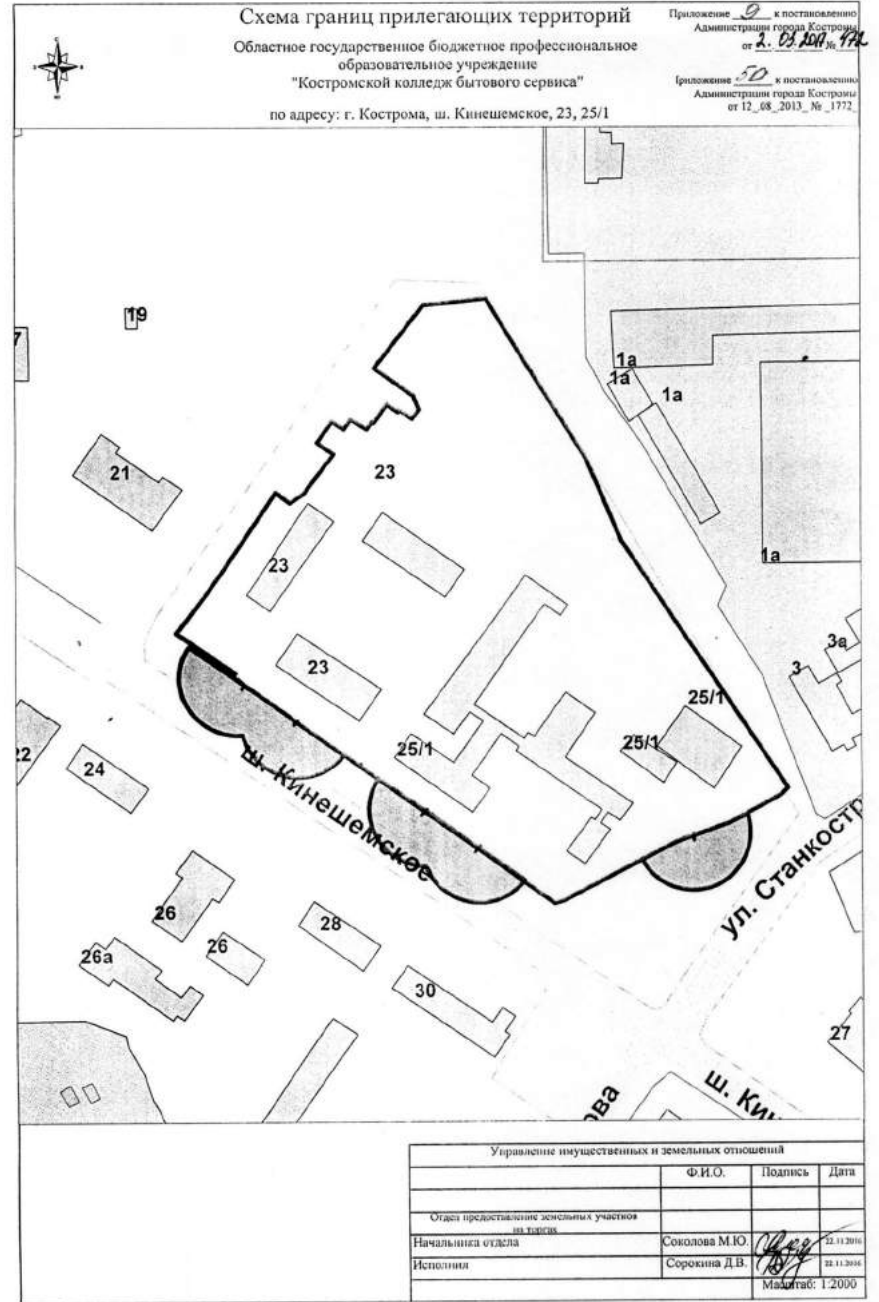
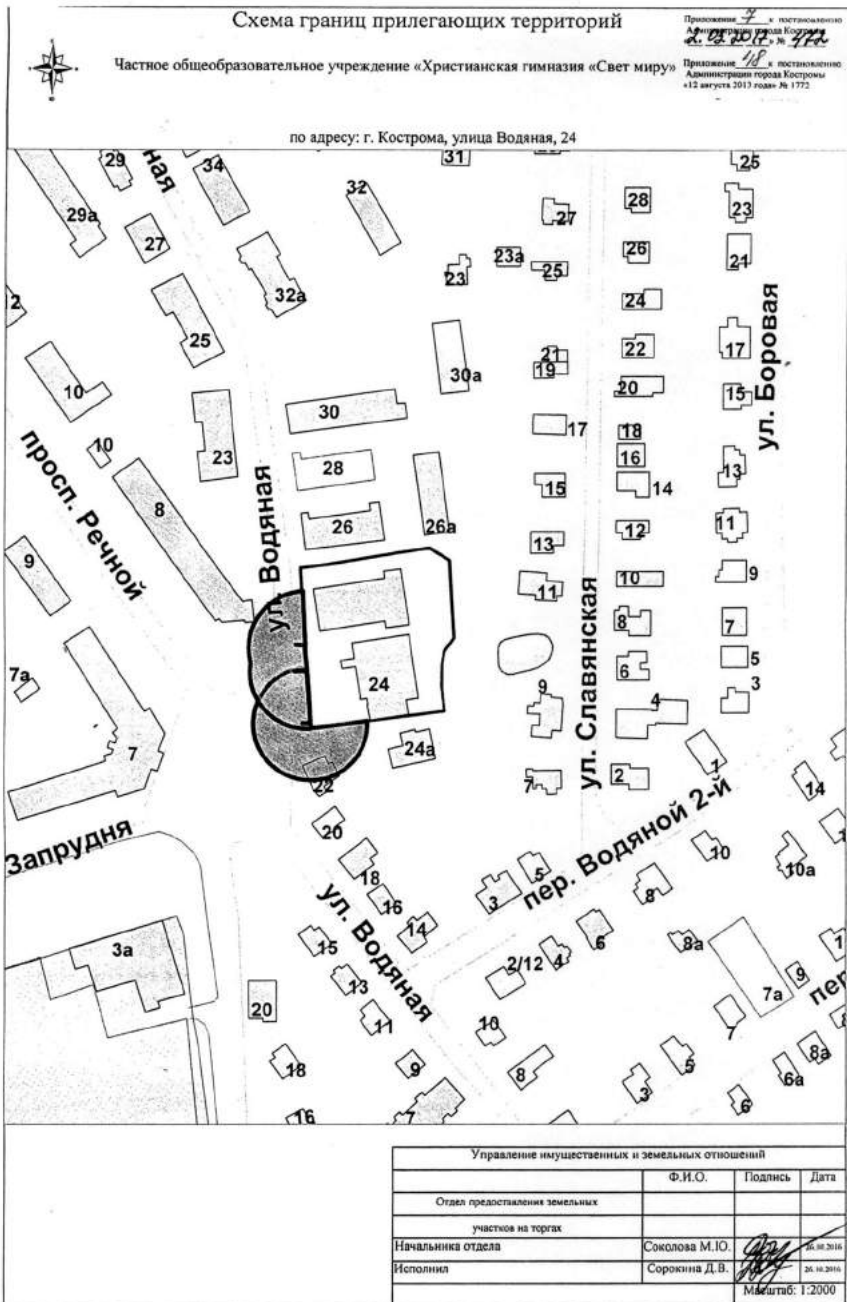
- 1.160. приложение 114 изложить в новой редакции согласно приложению 56 к настоящему постановлению;
- 1.161. приложение 115 изложить в новой редакции согласно приложению 57 к настоящему постановлению;
- 1.162. приложение 116 изложить в новой редакции согласно приложению 58 к настоящему постановлению;
- 1.163. приложение 117 изложить в новой редакции согласно приложению 59 к настоящему постановлению;
- 1.164. приложение 119 изложить в новой редакции согласно приложению 60 к настоящему постановлению;
- 1.165. приложение 120 изложить в новой редакции согласно приложению 61 к настоящему постановлению;
- 1.166. приложение 121 изложить в новой редакции согласно приложению 62 к настоящему постановлению;
- 1.167. приложение 122 изложить в новой редакции согласно приложению 63 к настоящему постановлению;
- 1.168. приложение 123 изложить в новой редакции согласно приложению 64 к настоящему постановлению;
- 1.169. приложение 124 изложить в новой редакции согласно приложению 65 к настоящему постановлению;
- 1.170. приложение 133 изложить в новой редакции согласно приложению 66 к настоящему постановлению;
- 1.171. приложение 134 изложить в новой редакции согласно приложению 67 к настоящему постановлению;
- 1.172. приложение 135 изложить в новой редакции согласно приложению 68 к настоящему постановлению;
- 1.173. приложение 139 изложить в новой редакции согласно приложению 69 к настоящему постановлению;
- 1.174. приложение 140 изложить в новой редакции согласно приложению 70 к настоящему постановлению;
- 1.175. приложение 141 изложить в новой редакции согласно приложению 71 к настоящему постановлению;
- 1.176. приложение 144 изложить в новой редакции согласно приложению 72 к настоящему постановлению;
- 1.177. приложение 151 изложить в новой редакции согласно приложению 73 к настоящему постановлению;
- 1.178. приложение 177 изложить в новой редакции согласно приложению 74 к настоящему постановлению;
- 1.179. приложение 230 изложить в новой редакции согласно приложению 75 к настоящему постановлению;
- 1.180. приложение 278 изложить в новой редакции согласно приложению 76 к настоящему постановлению;
- 1.181. приложение 356 изложить в новой редакции согласно приложению 77 к настоящему постановлению;
- 1.182. приложение 357 изложить в новой редакции согласно приложению 78 к настоящему постановлению;
- 1.183. приложение 358 изложить в новой редакции согласно приложению 79 к настоящему постановлению;
- 1.184. приложение 397 изложить в новой редакции согласно приложению 80 к настоящему постановлению;
- 1.185. приложение 398 изложить в новой редакции согласно приложению 81 к настоящему постановлению;
- 1.186. приложение 399 изложить в новой редакции согласно приложению 82 к настоящему постановлению;
- 1.187. приложение 400 изложить в новой редакции согласно приложению 83 к настоящему постановлению;
- 1.188. приложение 401 изложить в новой редакции согласно приложению 84 к настоящему постановлению;
- 1.189. приложение 402 изложить в новой редакции согласно приложению 85 к настоящему постановлению;
- 1.190. приложение 403 изложить в новой редакции согласно приложению 86 к настоящему постановлению;
- 1.191. приложение 404 изложить в новой редакции согласно приложению 87 к настоящему постановлению;
- 1.192. приложение 405 изложить в новой редакции согласно приложению 88 к настоящему постановлению;
- 1.193. приложение 408 изложить в новой редакции согласно приложению 89 к настоящему постановлению;
- 1.194. приложение 412 изложить в новой редакции согласно приложению 90 к настоящему постановлению;
- 1.195. приложение 426 изложить в новой редакции согласно приложению 91 к настоящему постановлению;
- 1.196. приложение 430 изложить в новой редакции согласно приложению 92 к настоящему постановлению;
- 1.197. приложение 435 изложить в новой редакции согласно приложению 93 к настоящему постановлению;
- 1.198. приложение 436 изложить в новой редакции согласно приложению 94 к настоящему постановлению;
- 1.199. приложение 437 изложить в новой редакции согласно приложению 95 к настоящему постановлению;
- 1.200. приложение 438 изложить в новой редакции согласно приложению 96 к настоящему постановлению;
- 1.201. приложение 439 изложить в новой редакции согласно приложению 97 к настоящему постановлению;
- 1.202. приложение 440 изложить в новой редакции согласно приложению 98 к настоящему постановлению;
- 1.203. приложение 441 изложить в новой редакции согласно приложению 99 к настоящему постановлению;
- 1.204. приложение 442 изложить в новой редакции согласно приложению 100 к настоящему постановлению;
- 1.205. приложение 471 изложить в новой редакции согласно приложению 101 к настоящему постановлению;
- 1.206. дополнить новыми приложениями 474 - 479 согласно приложениям 102-107 к настоящему постановлению.

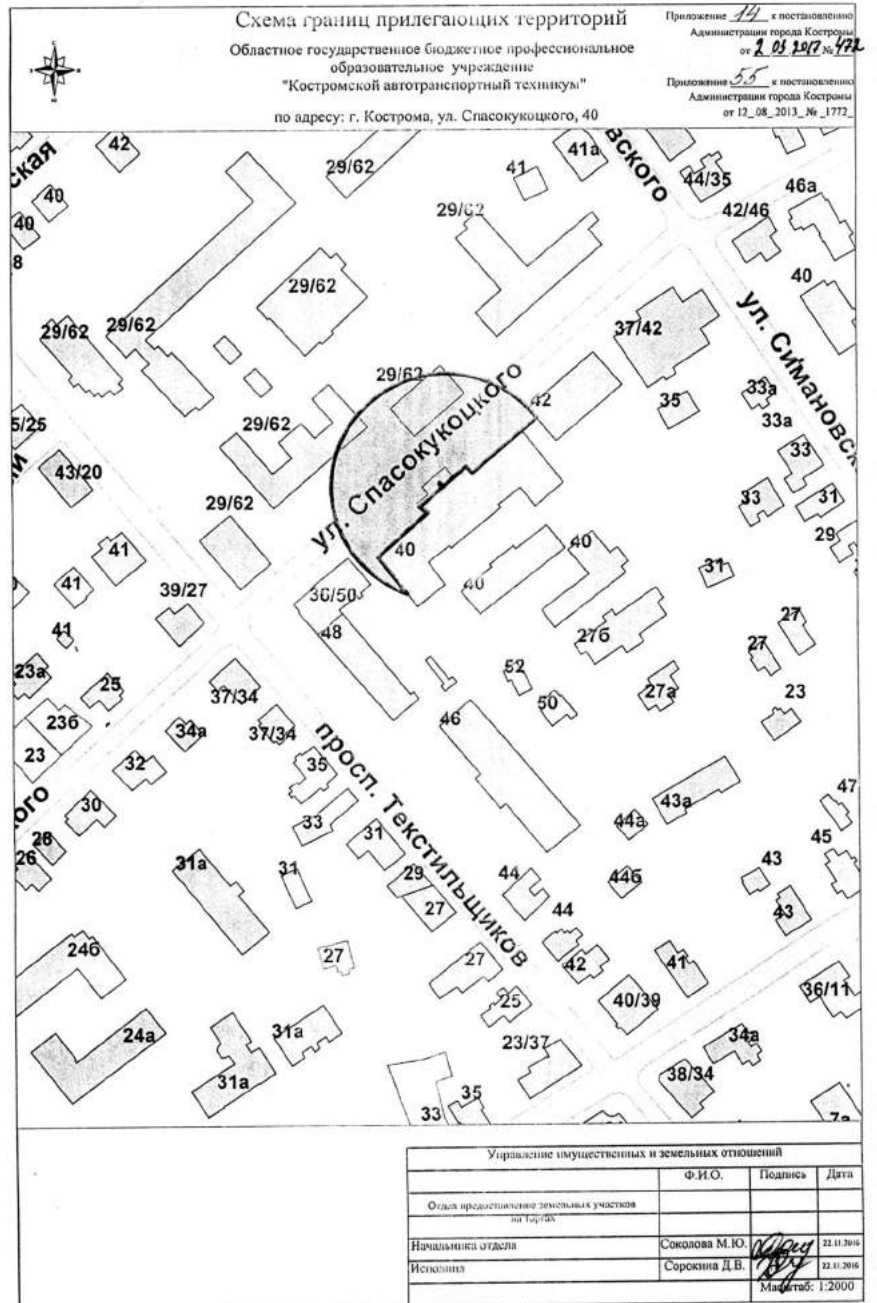
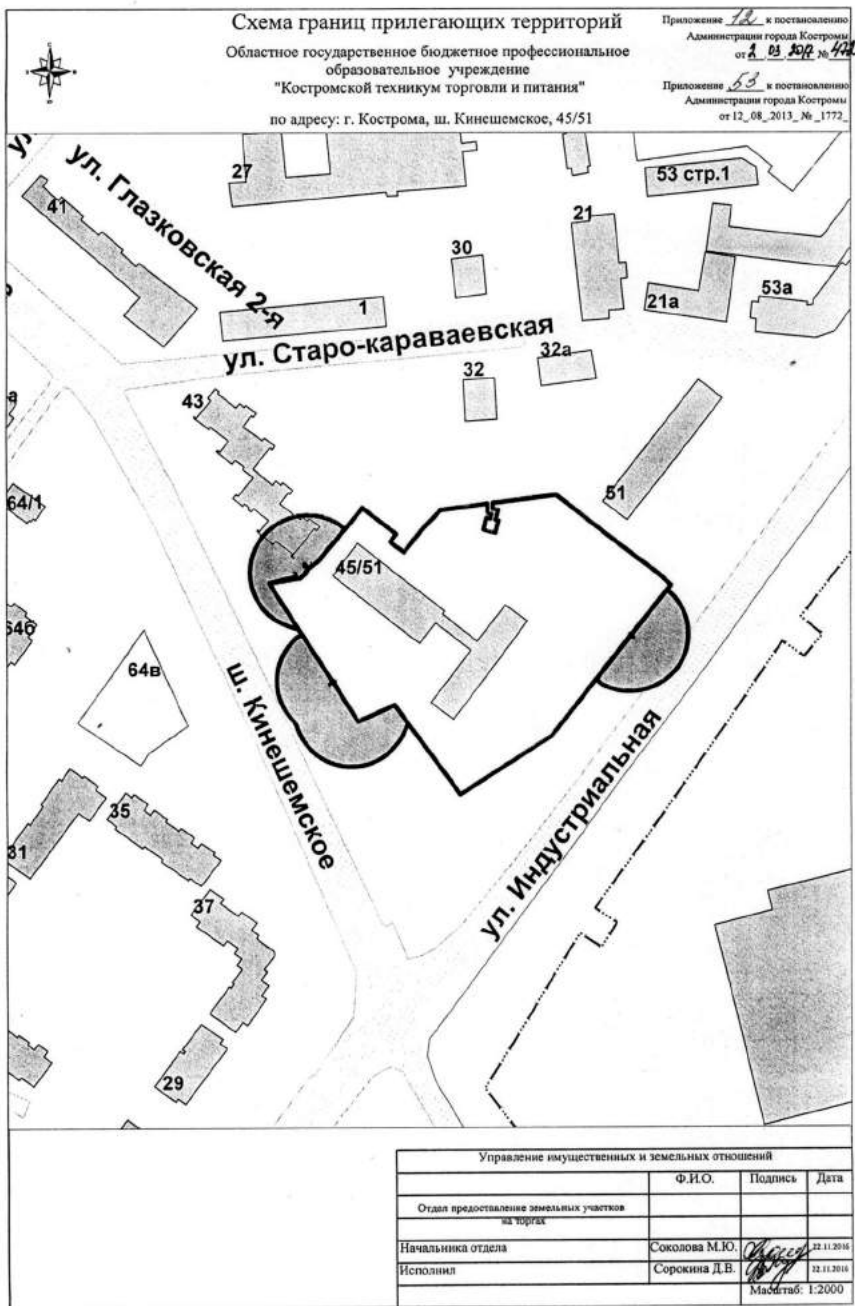
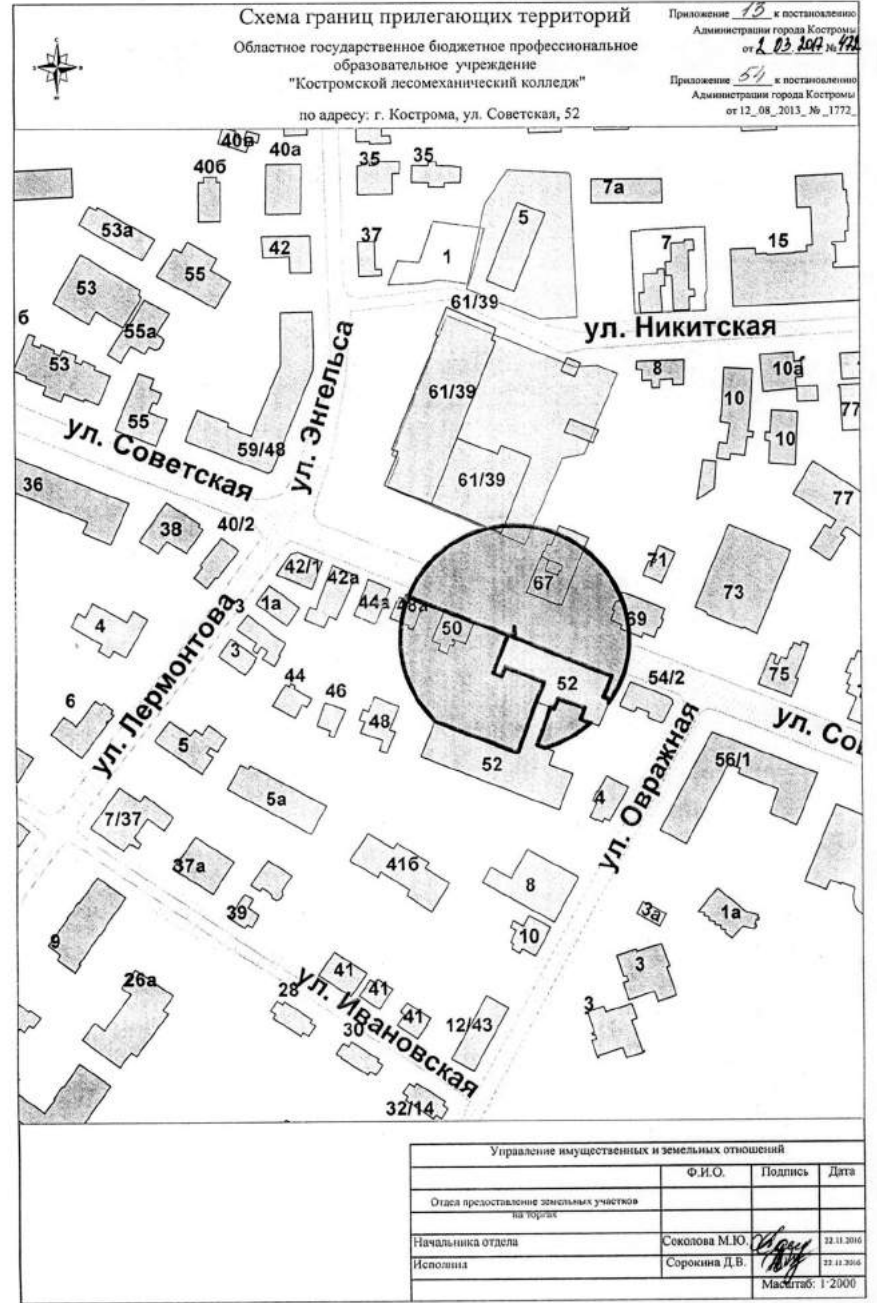
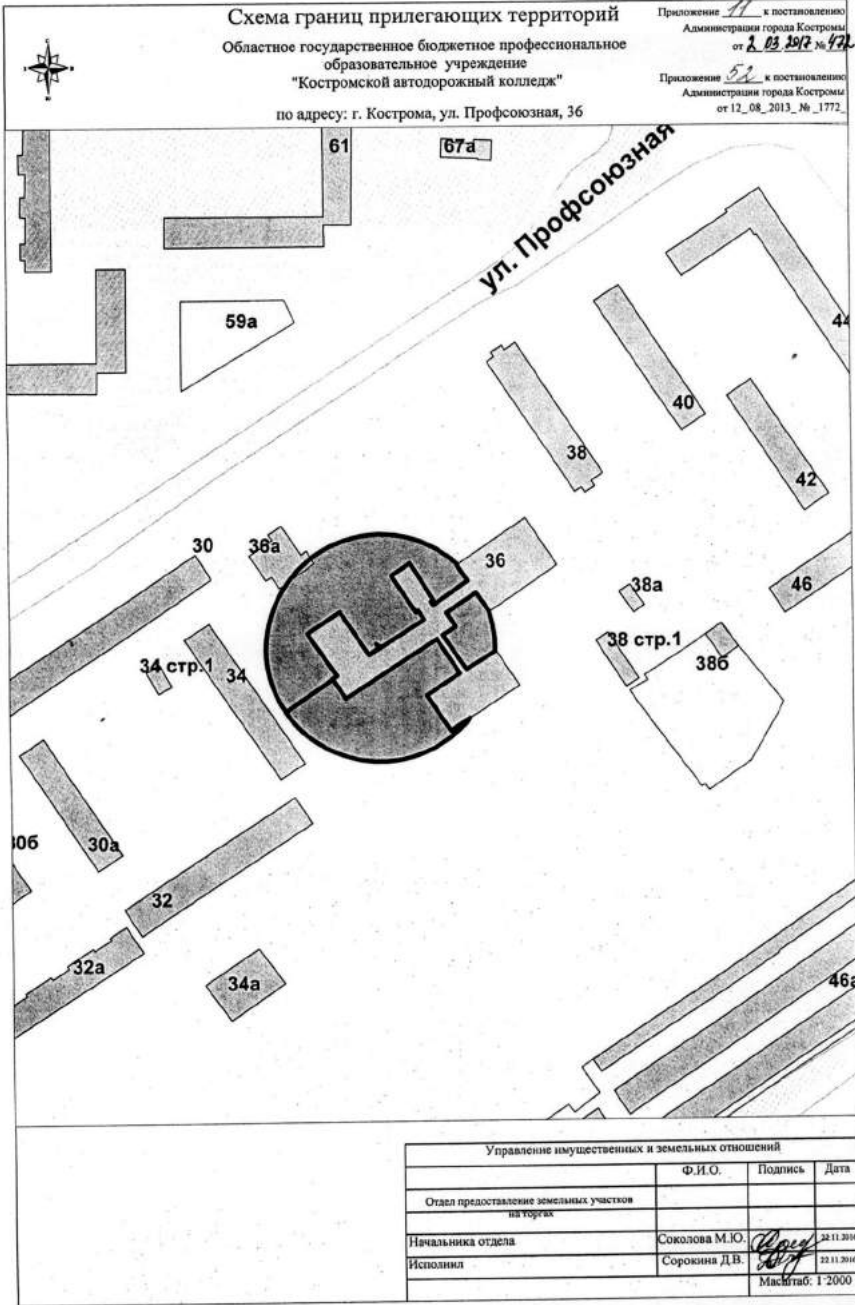
2. Настоящее постановление подлежит официальному опубликованию.

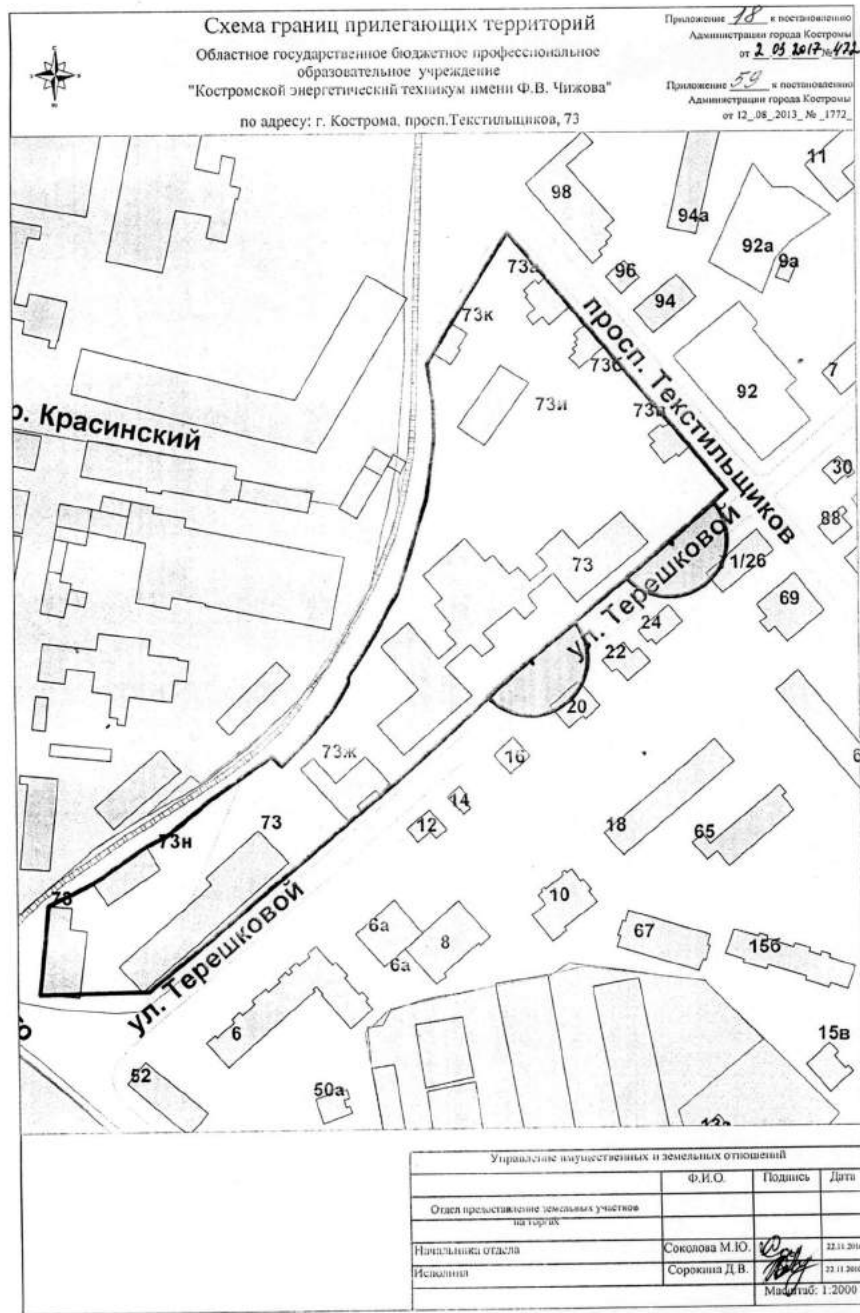
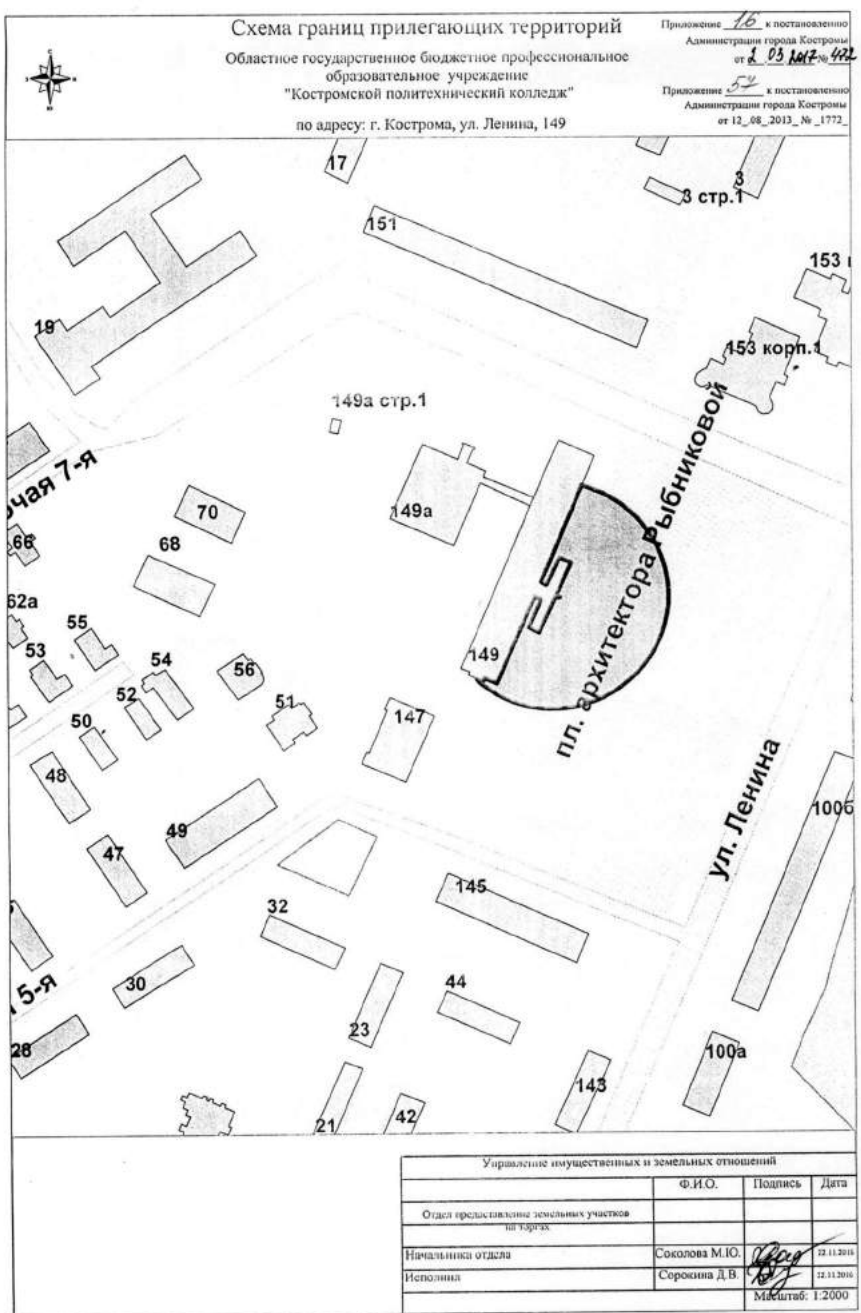
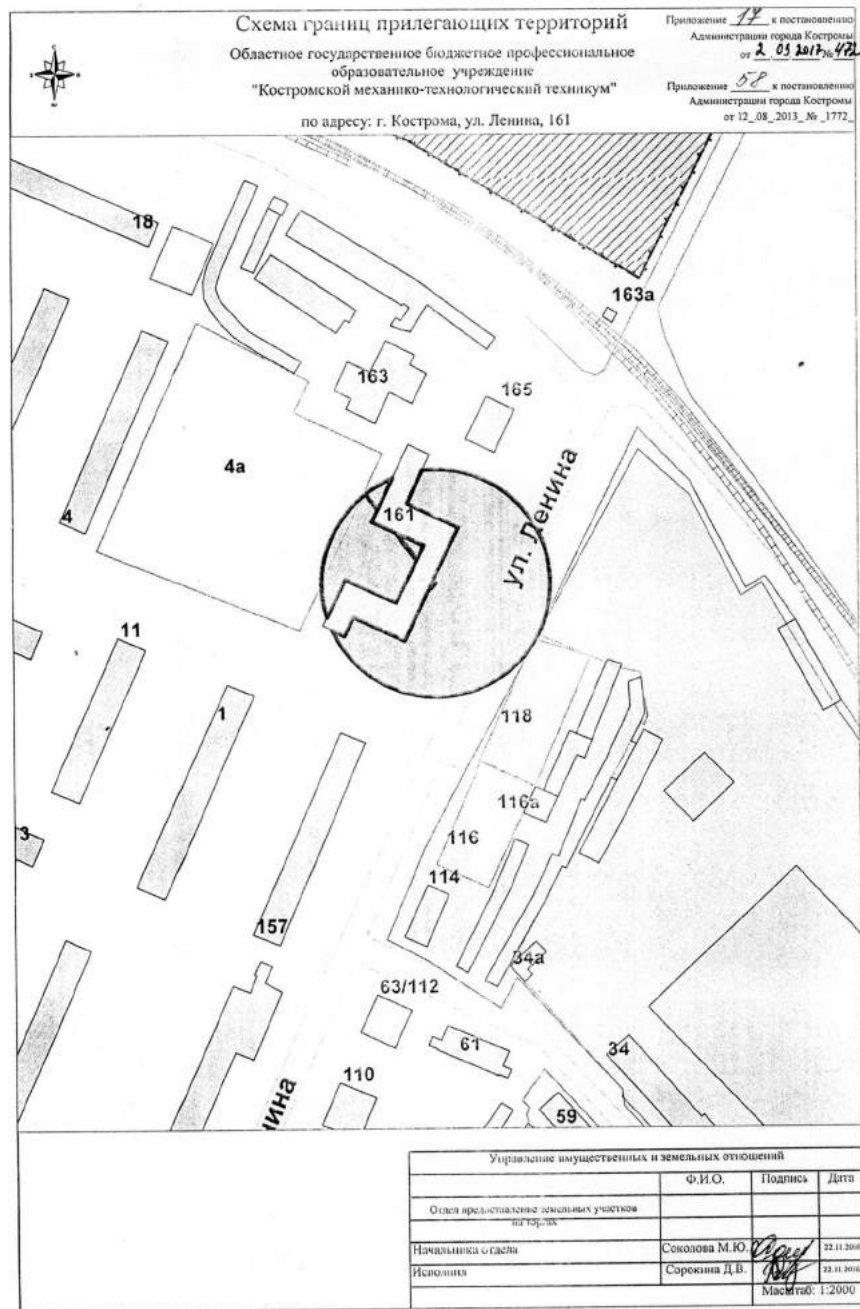
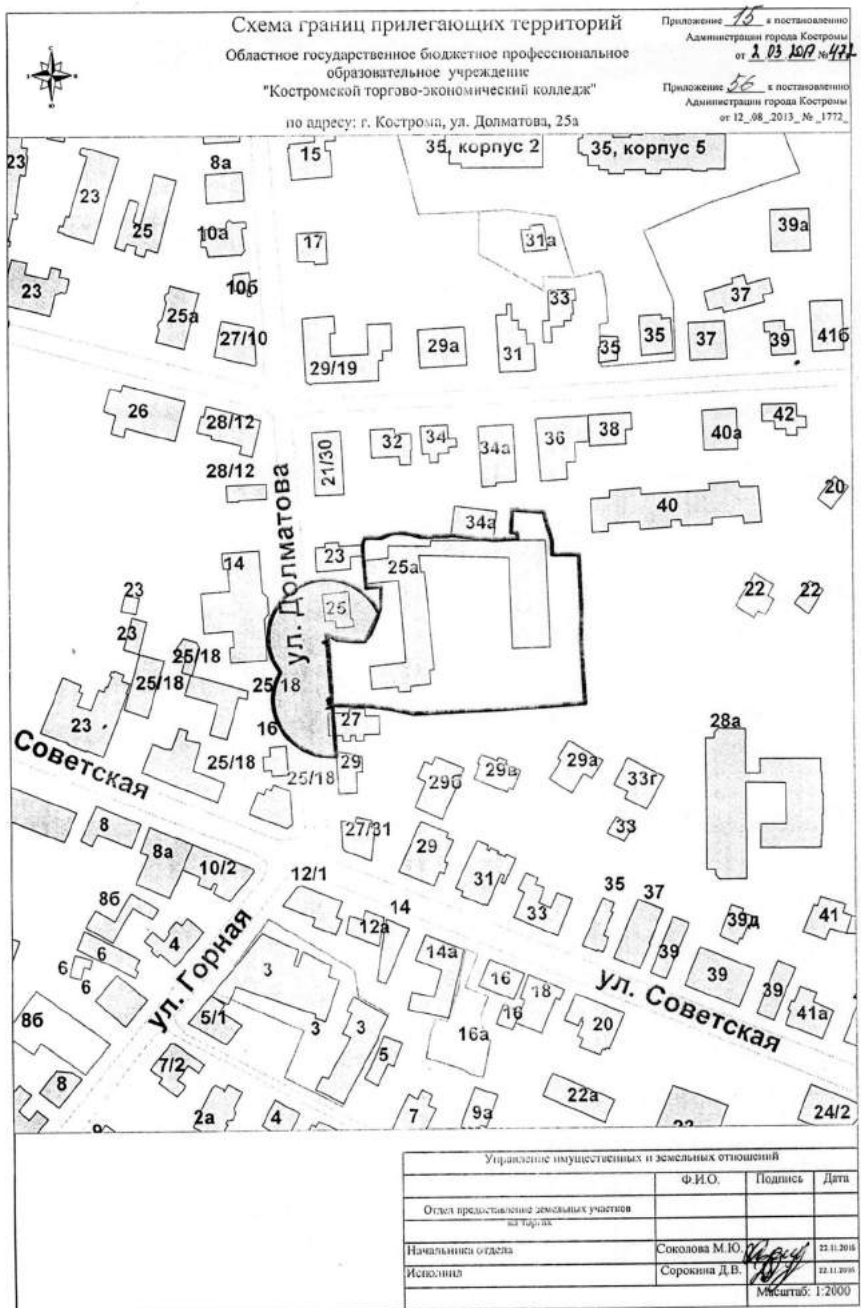
Глава Администрации города Костромы В.В. ЕМЕЦ.



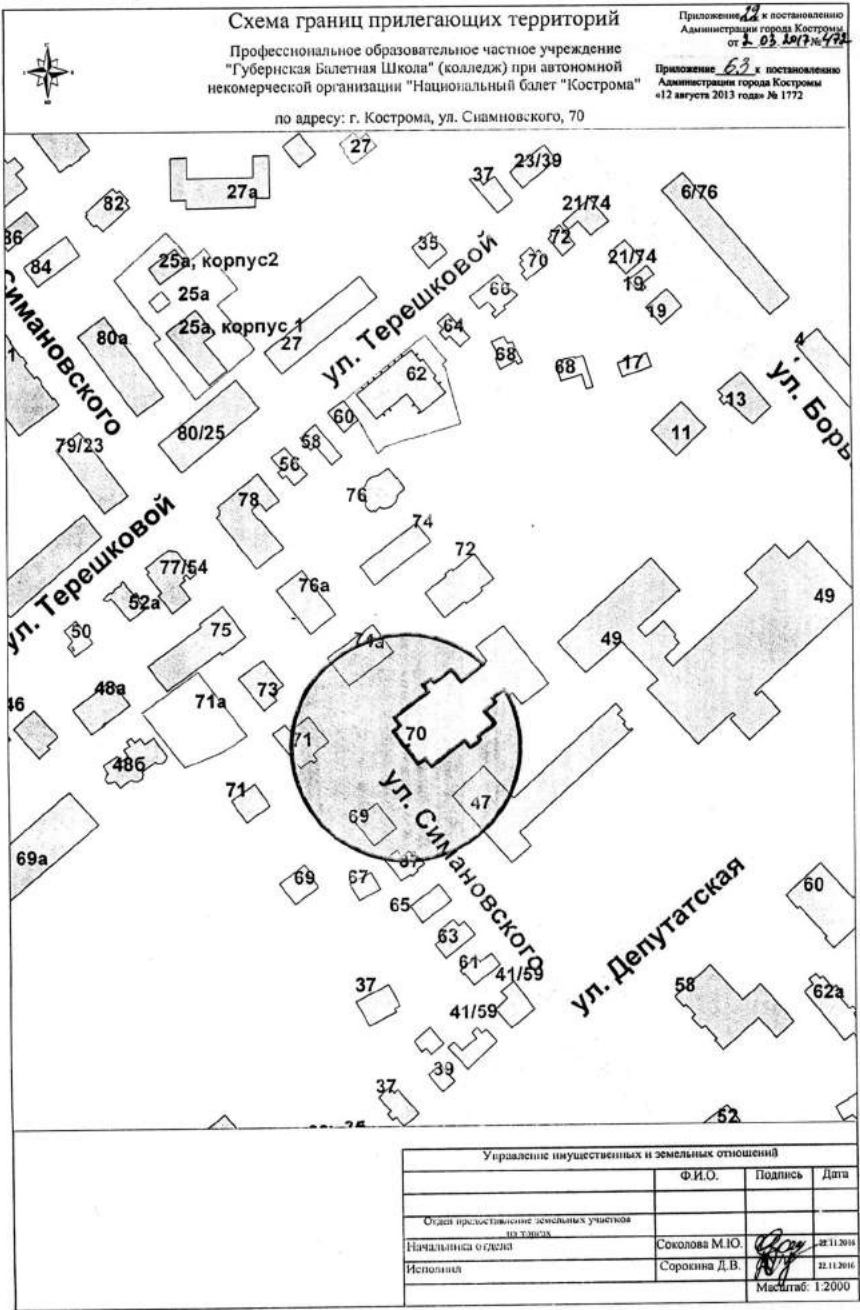
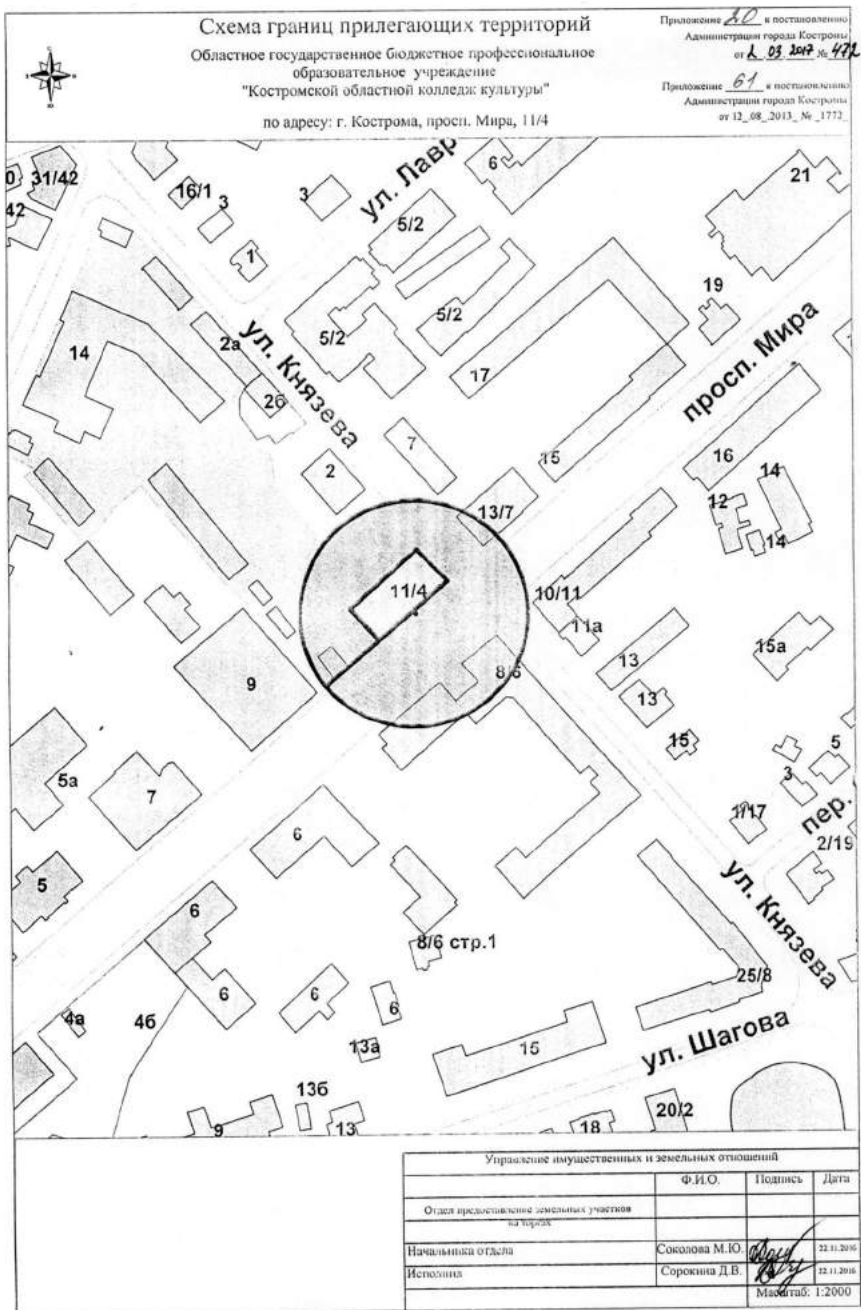
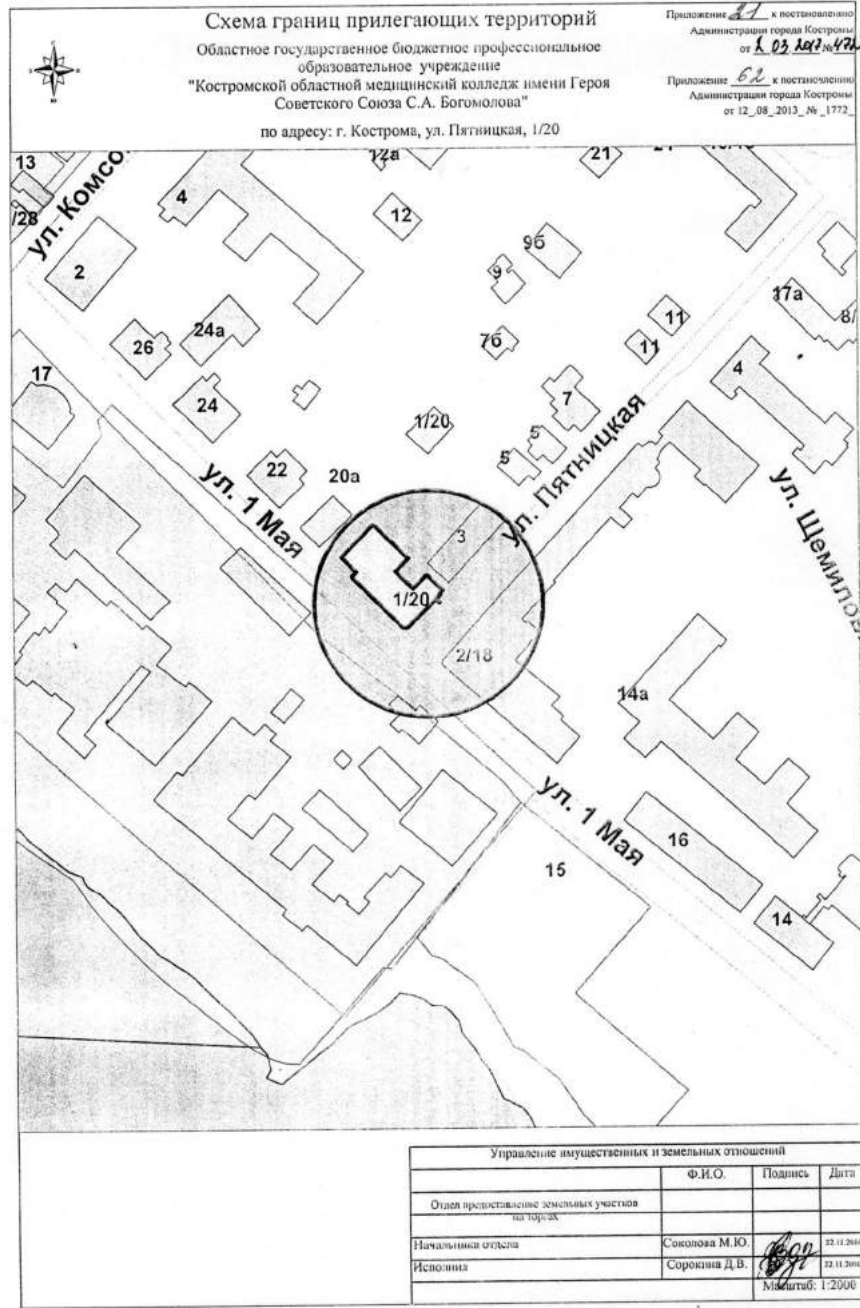
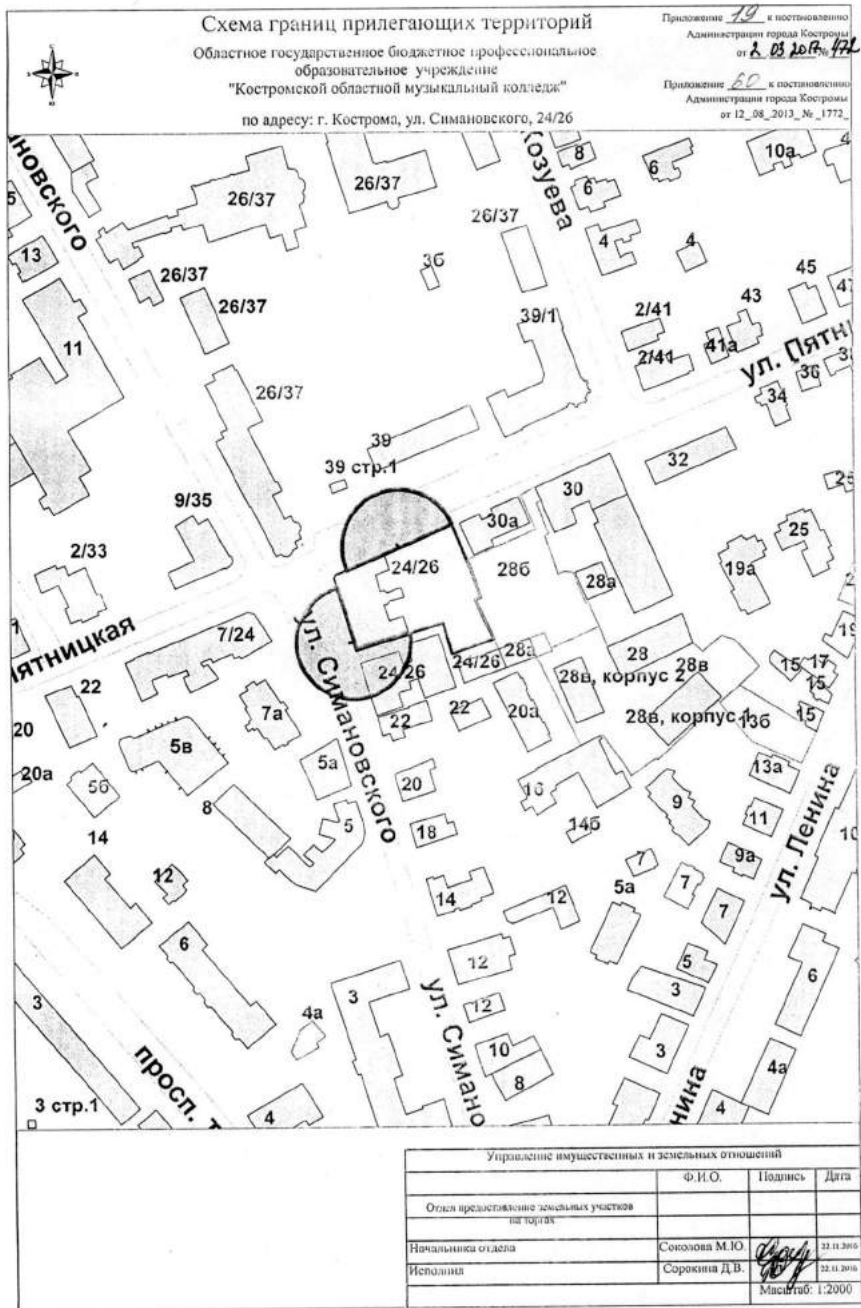


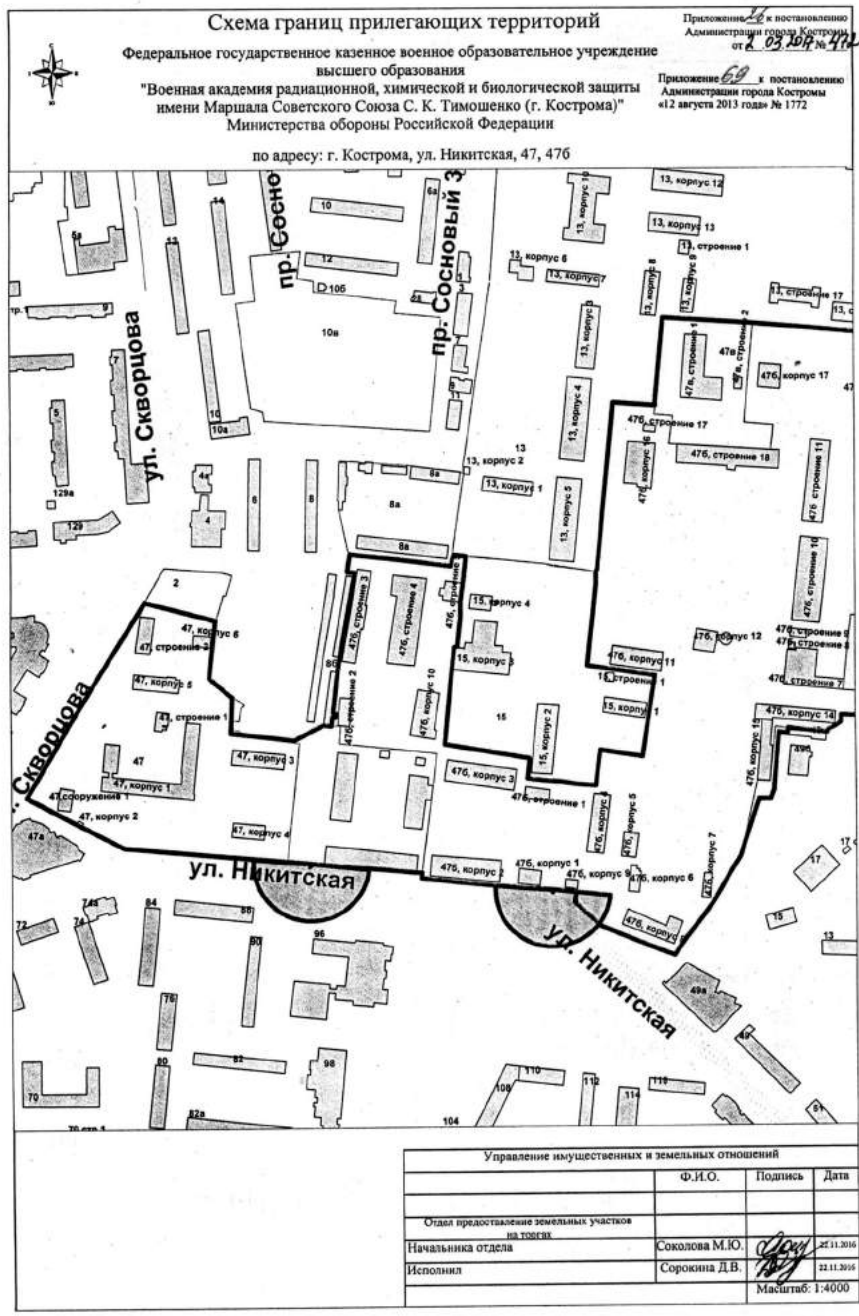
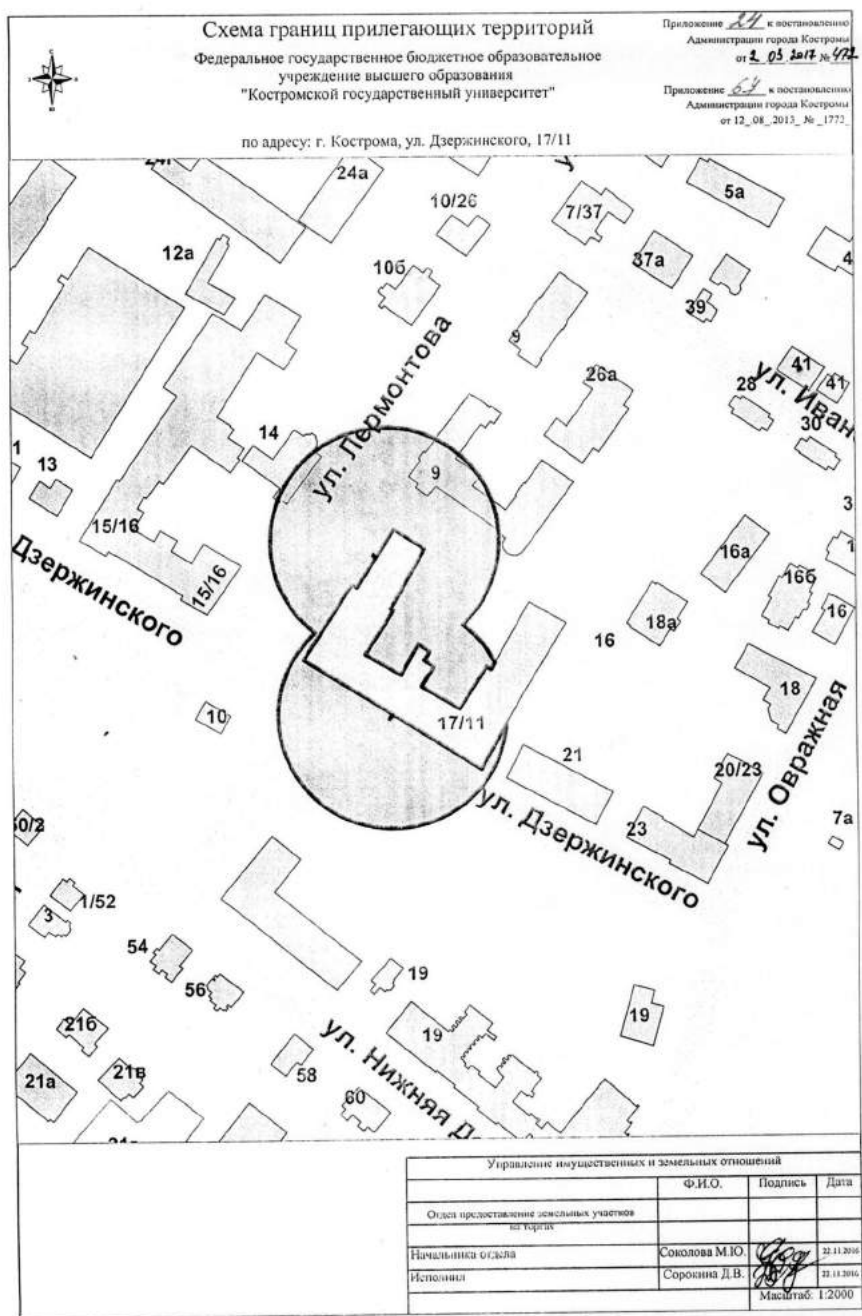
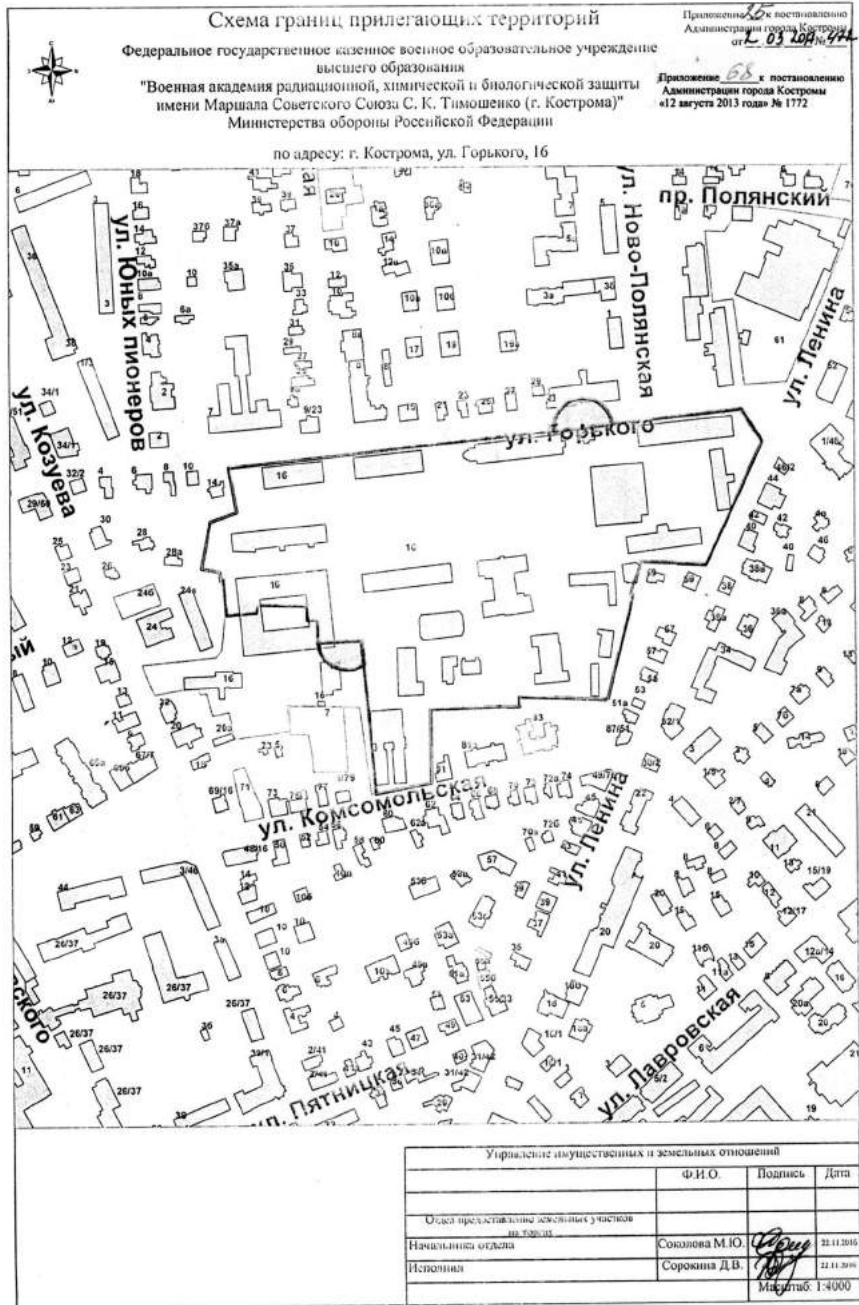
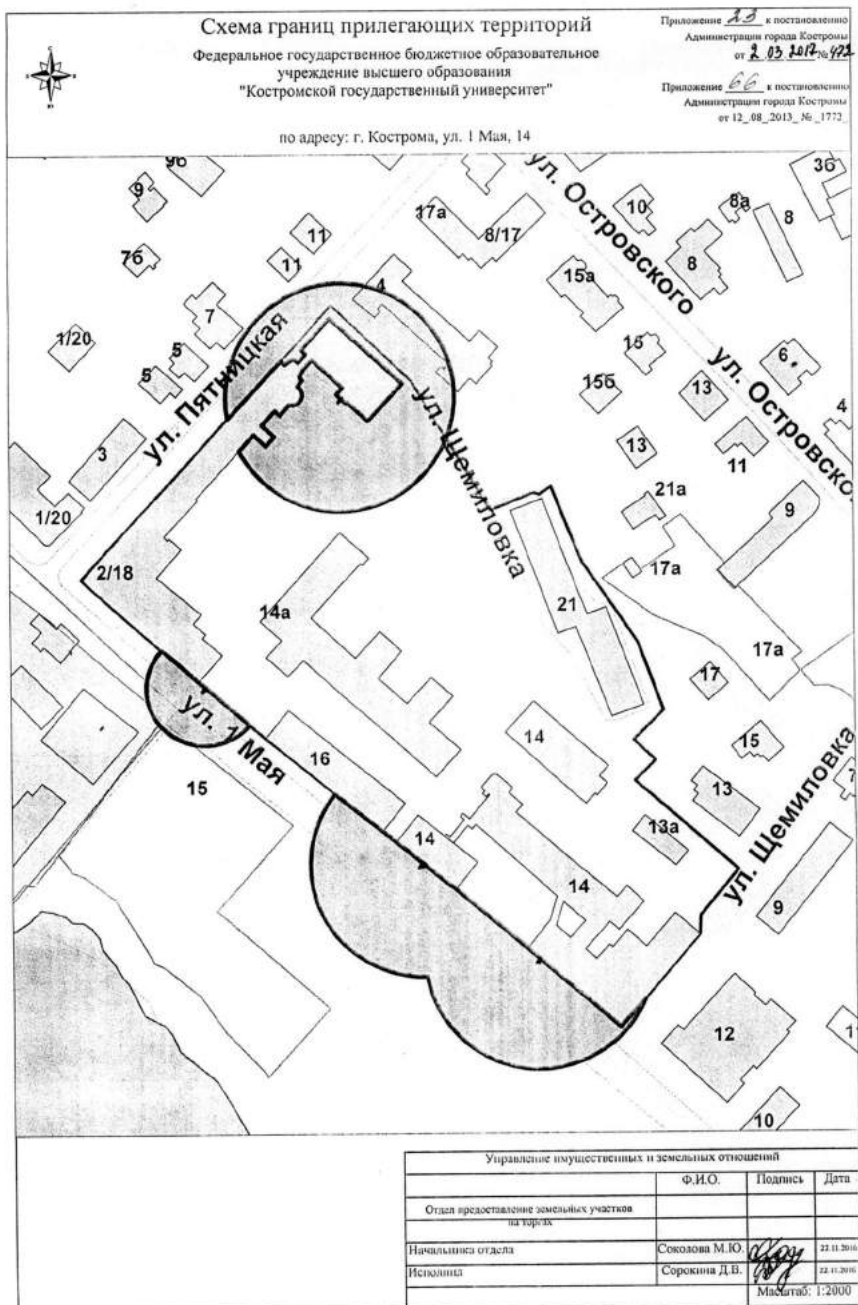


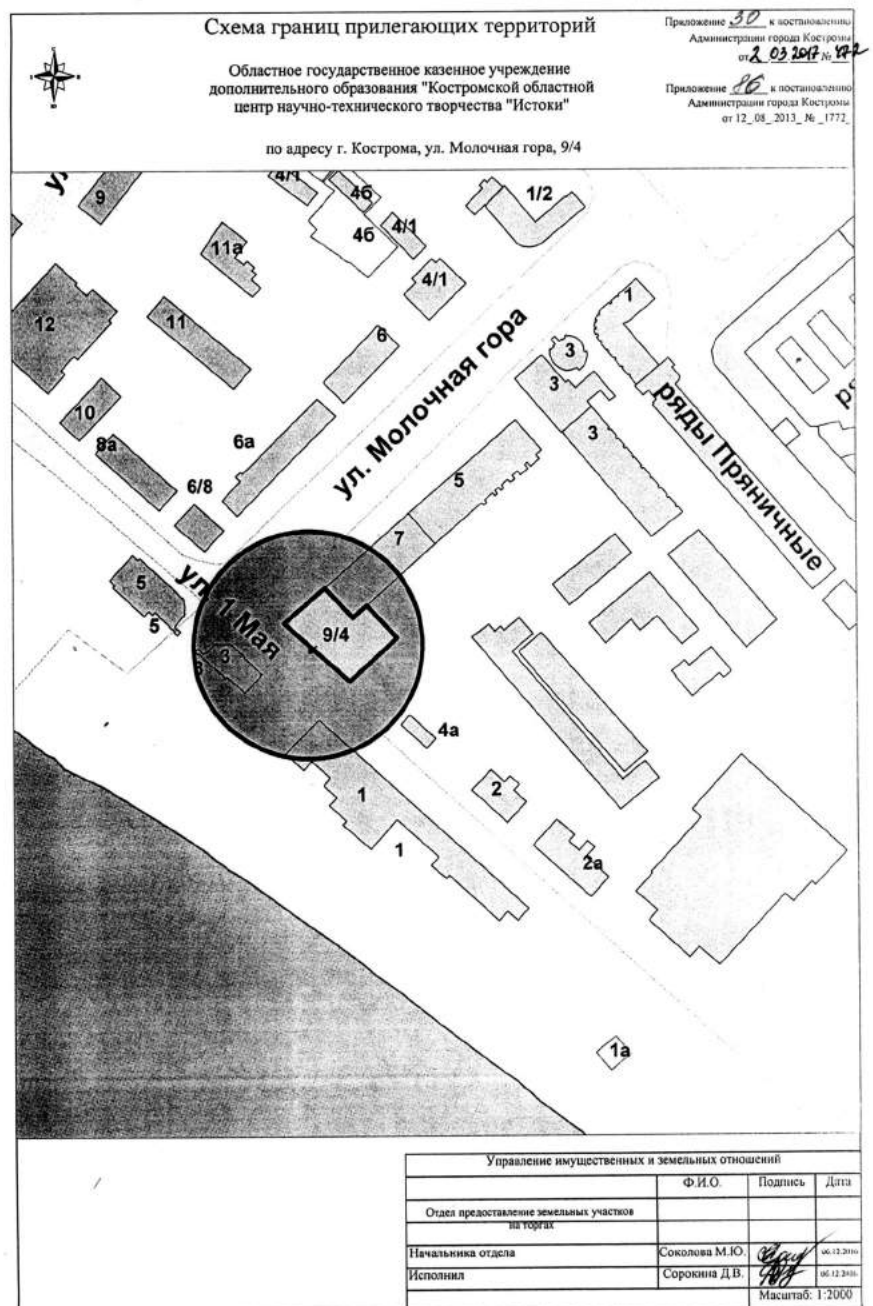
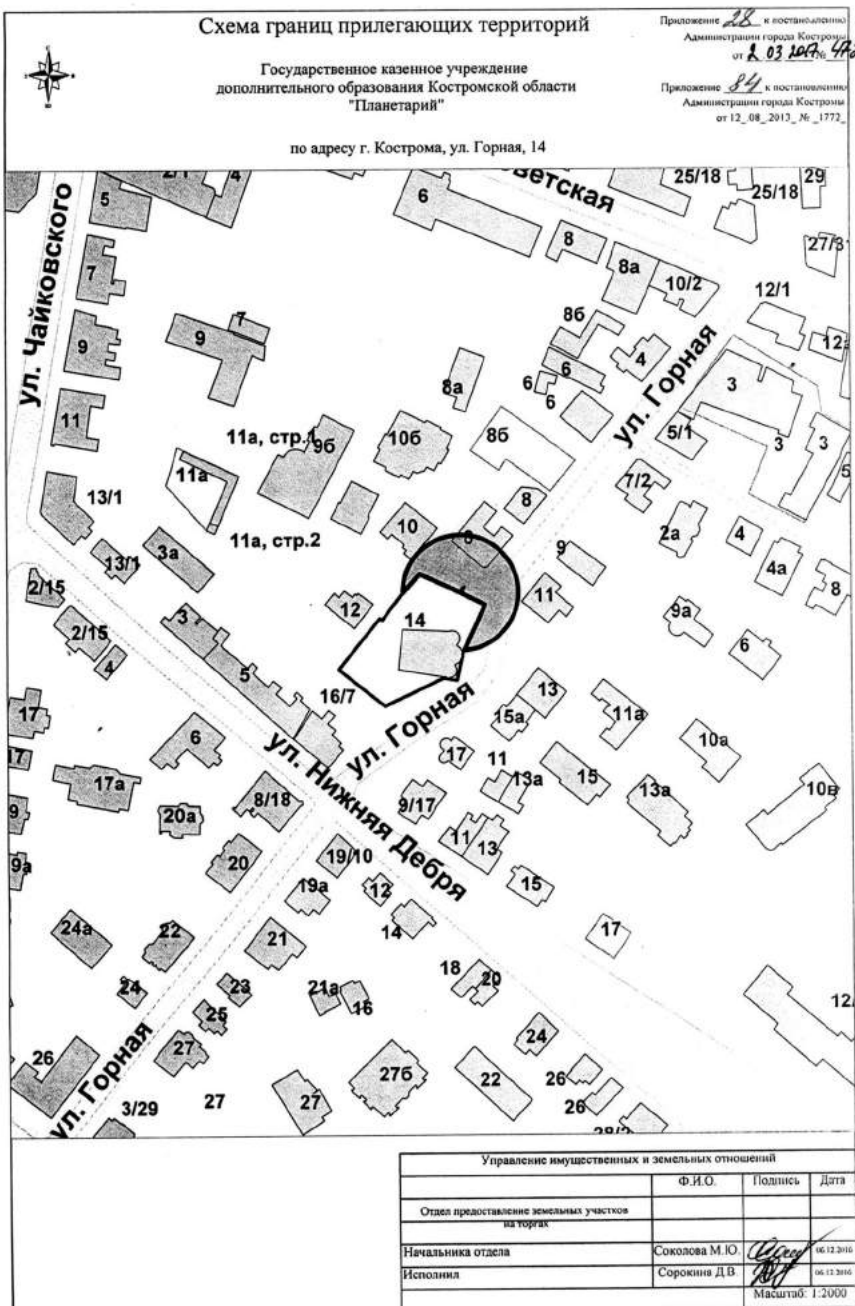
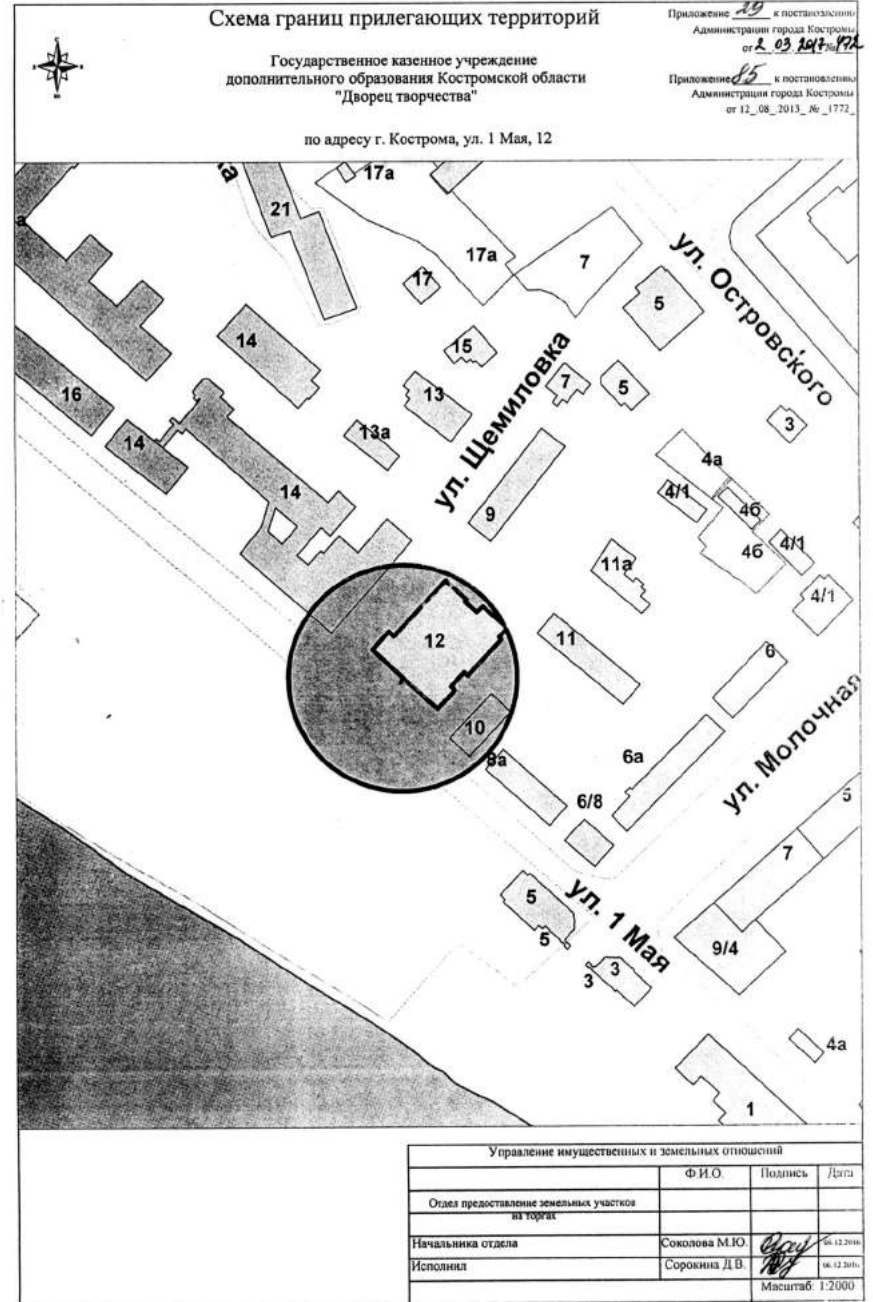
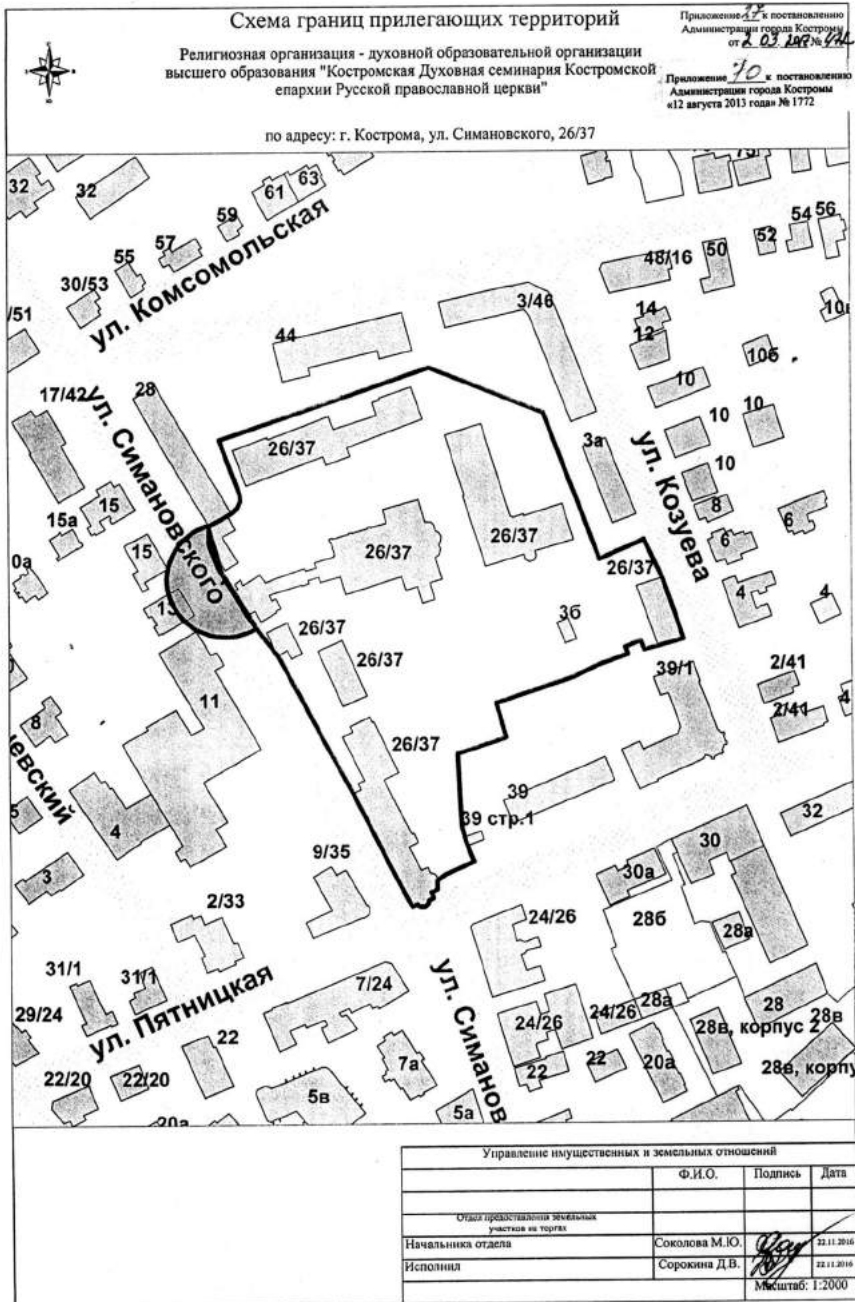


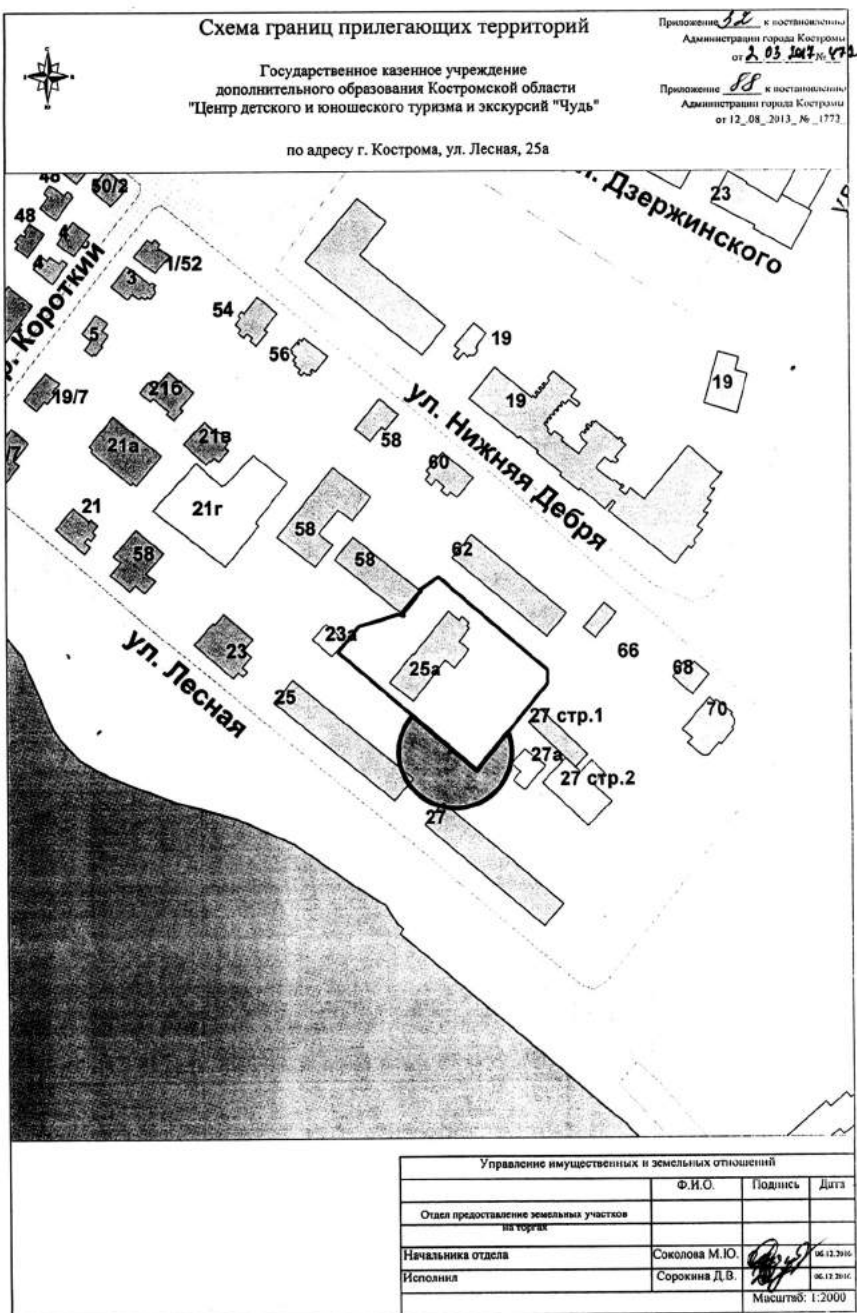
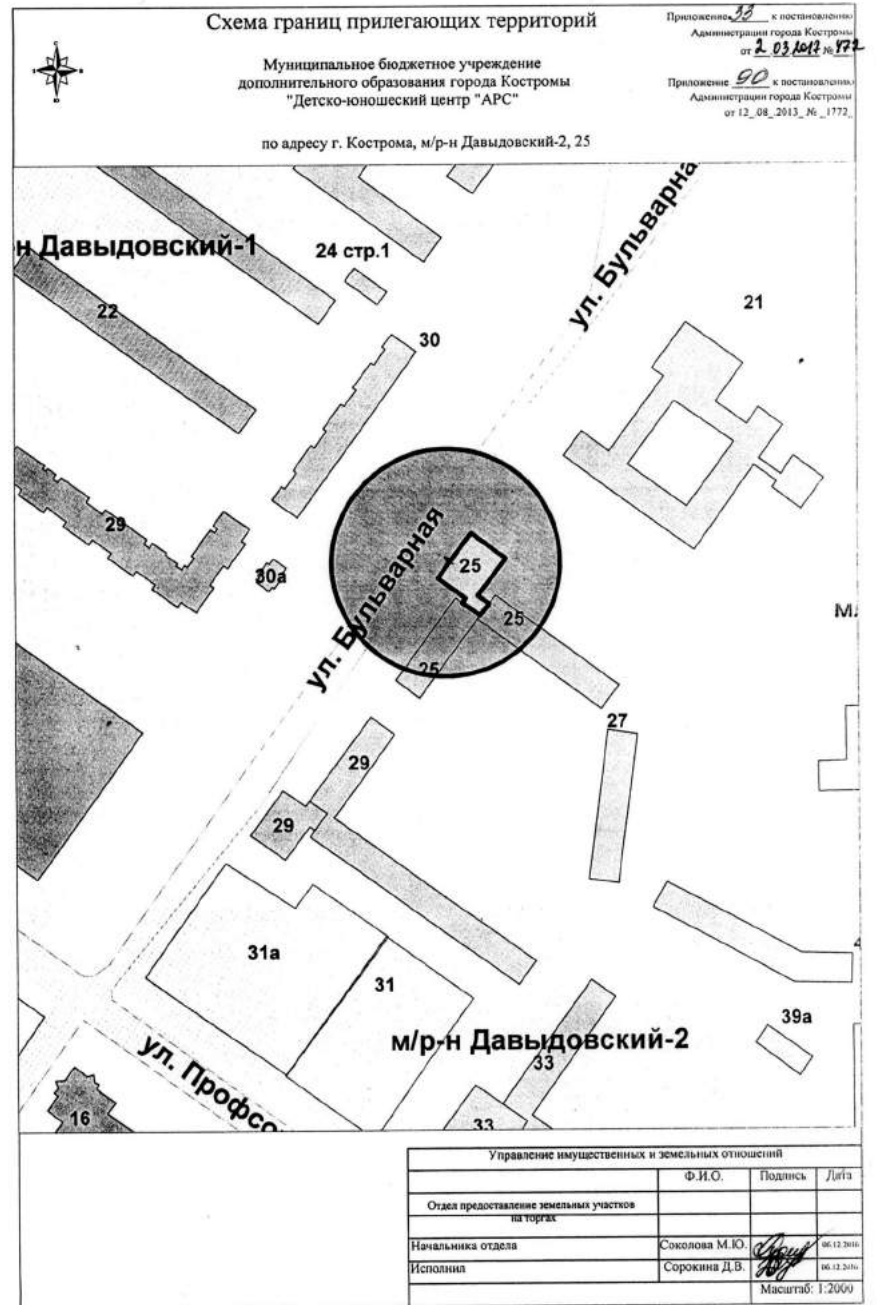
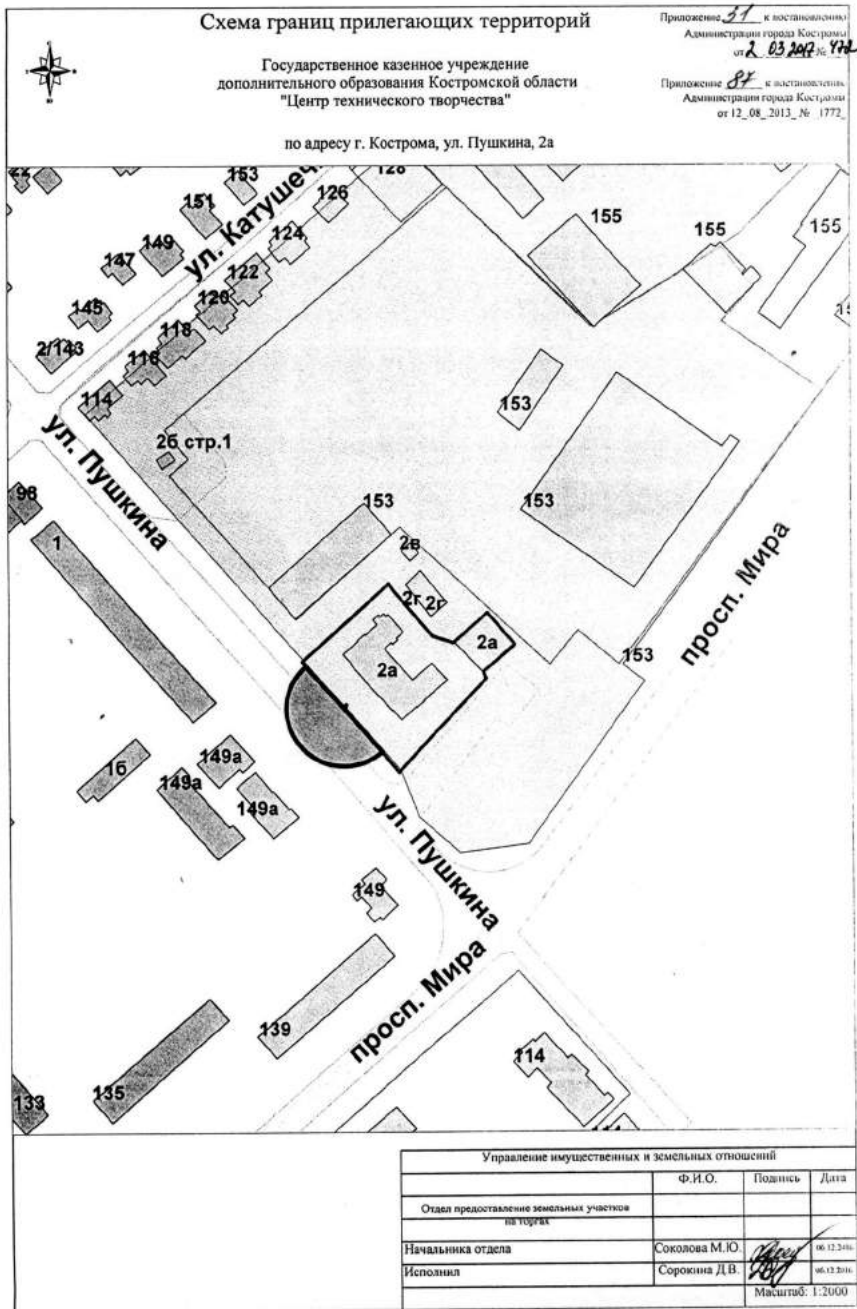


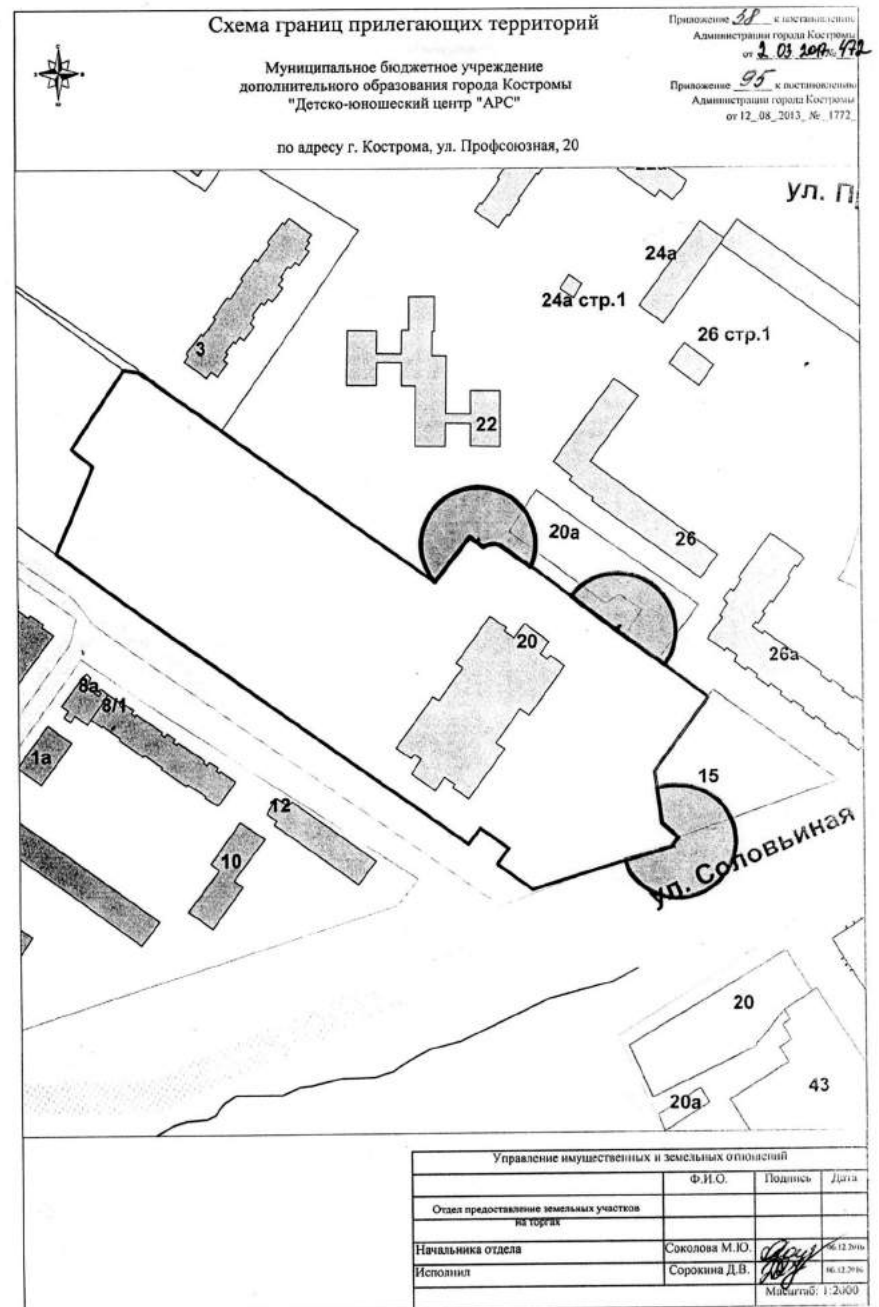
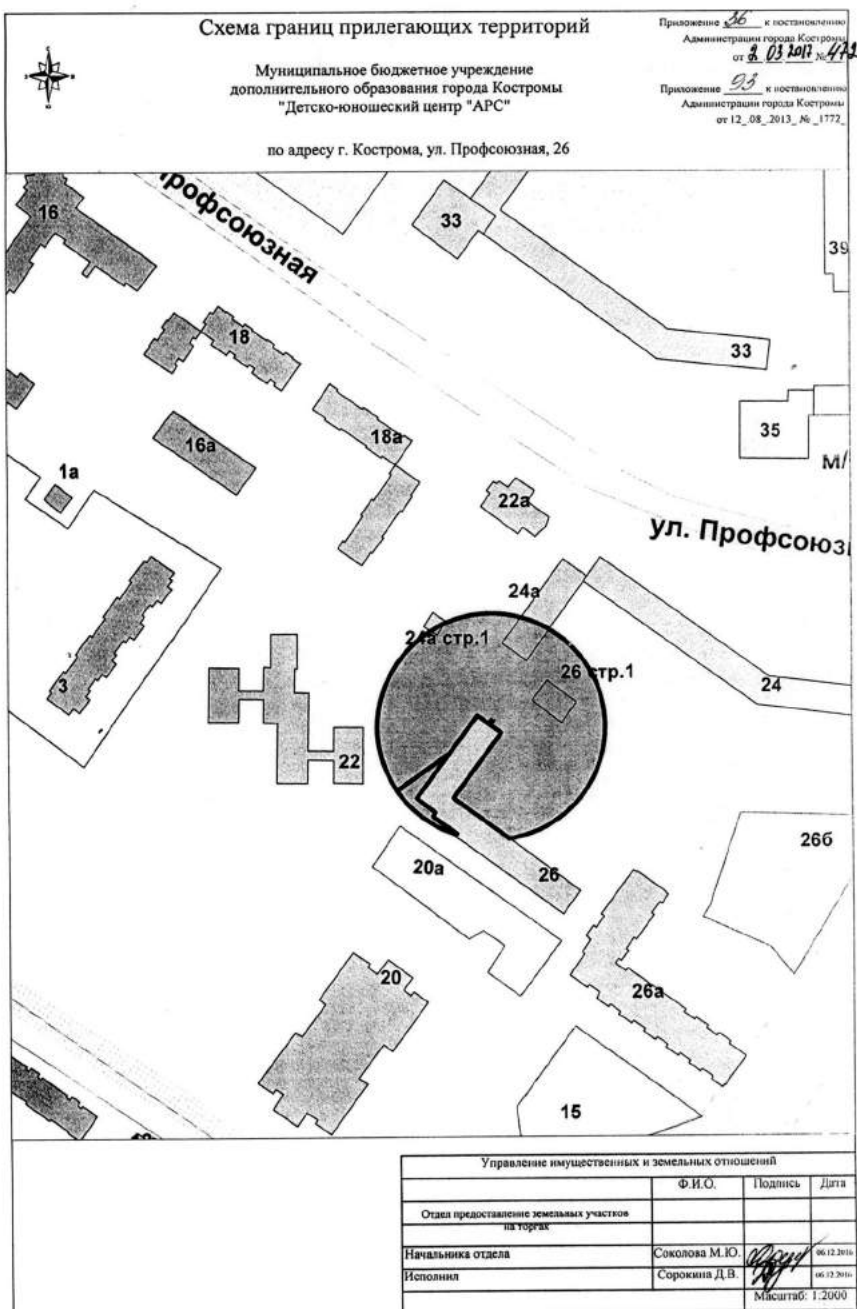
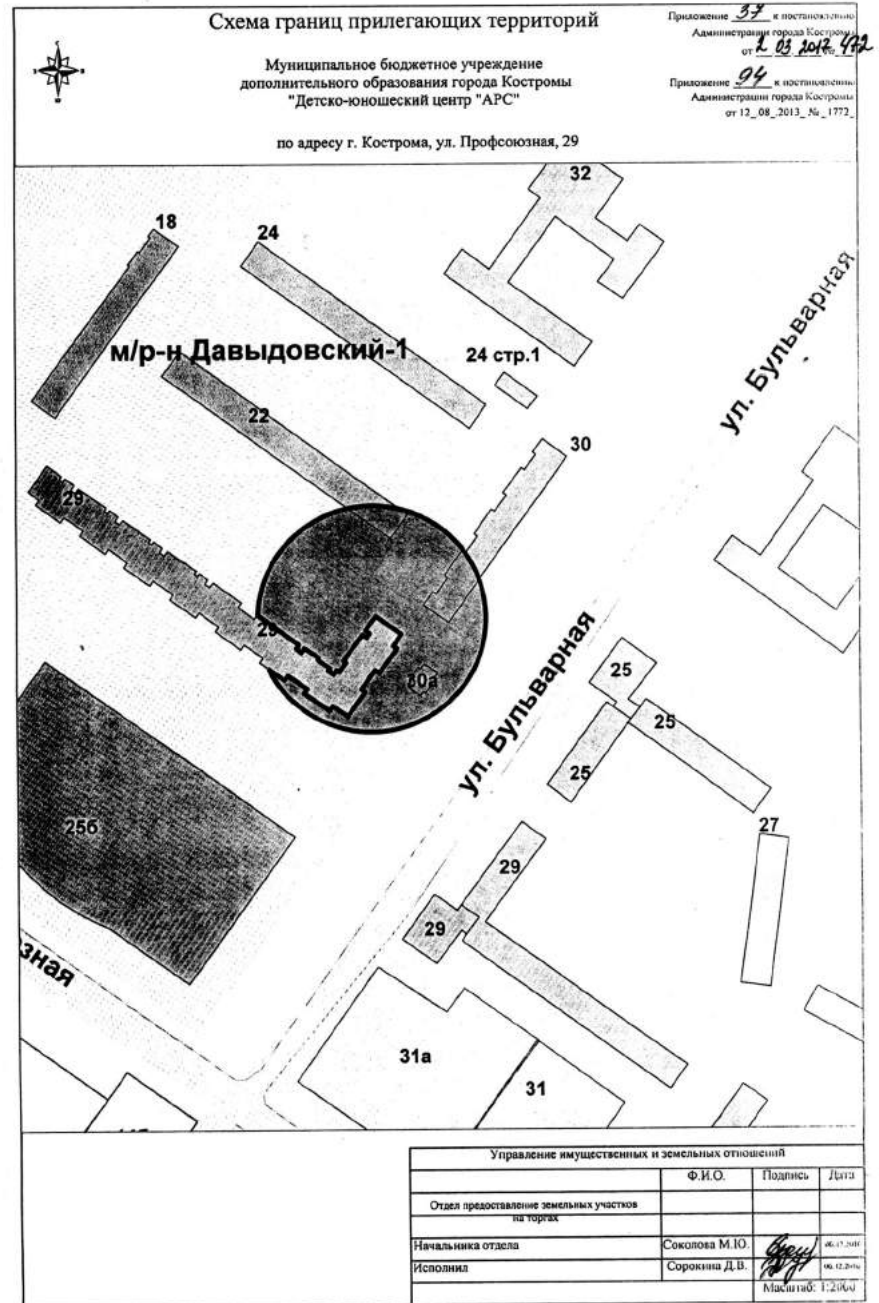


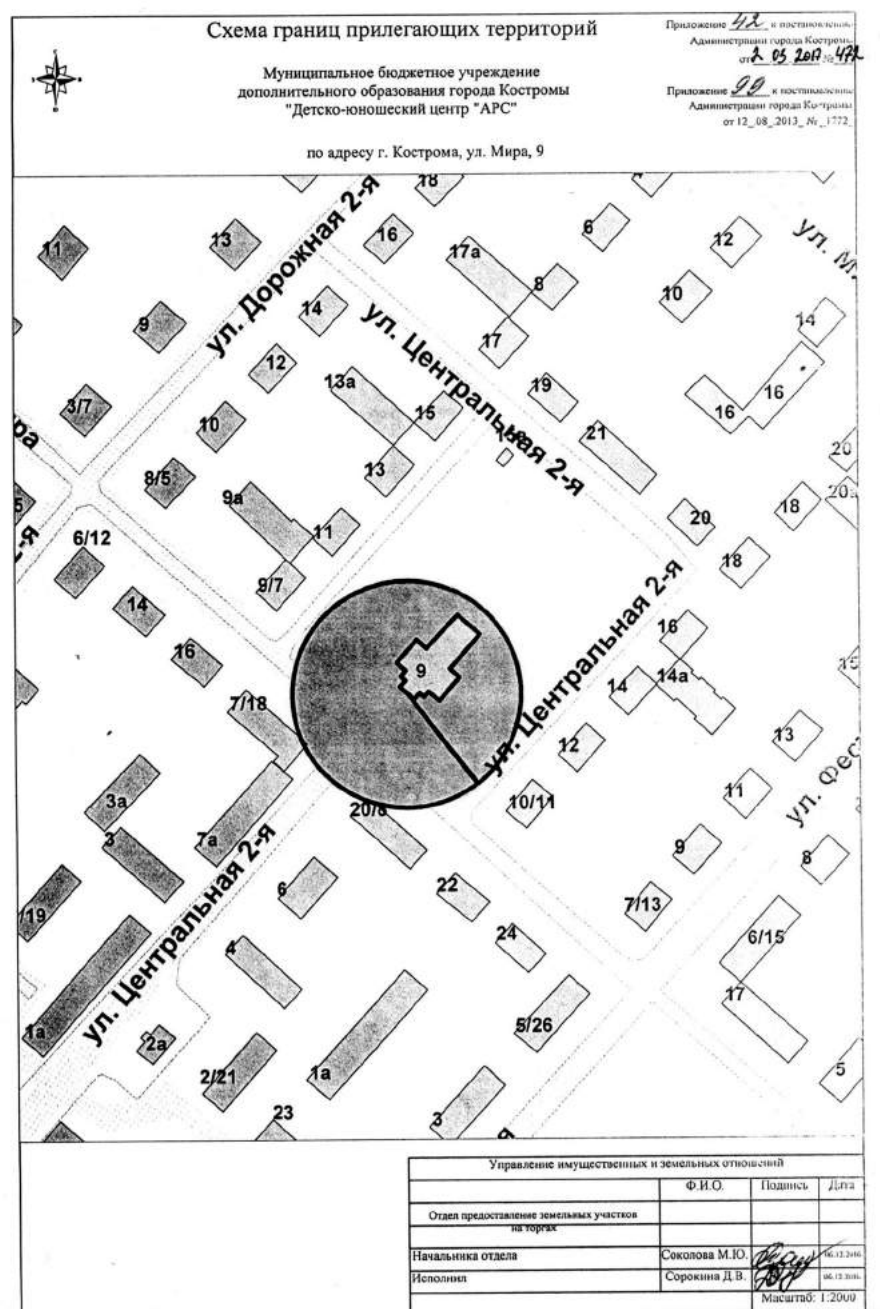
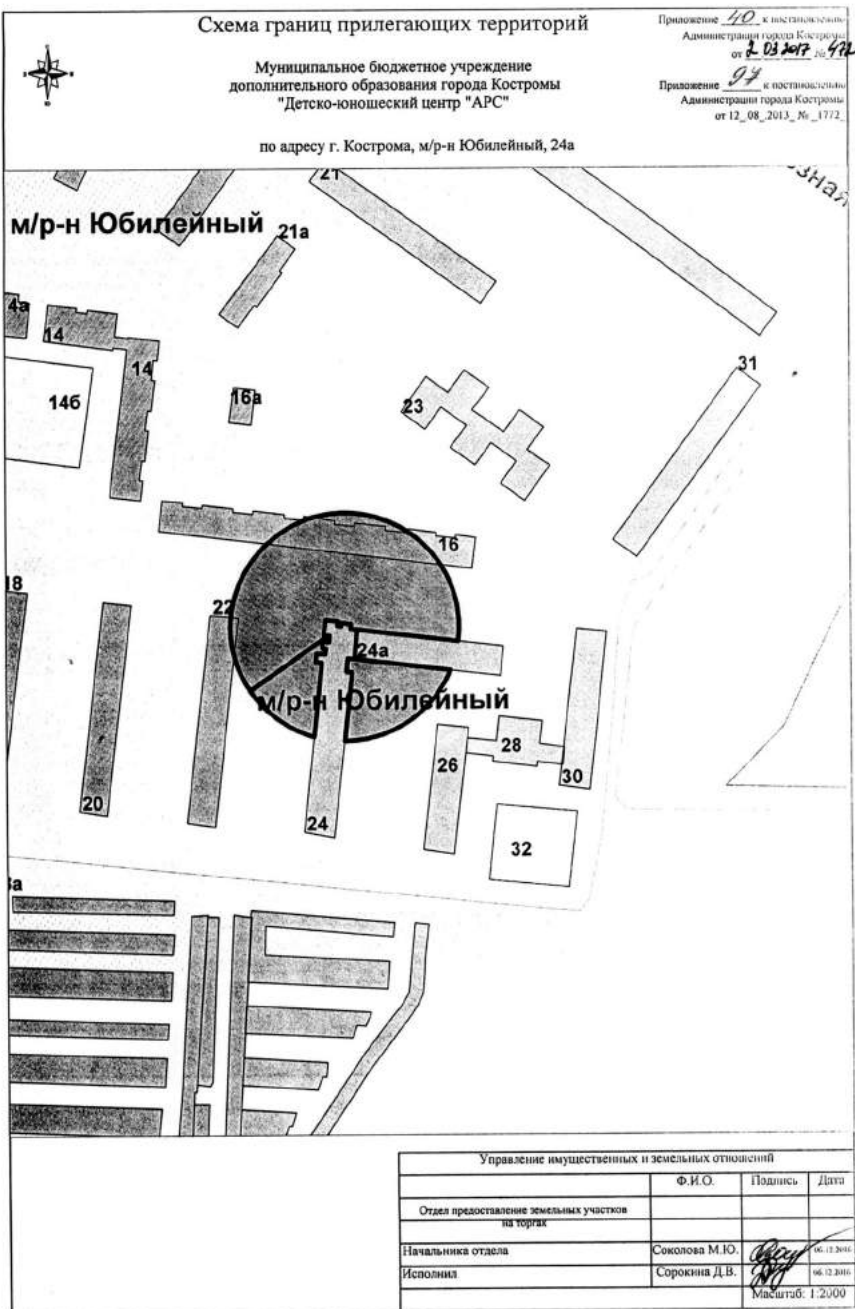
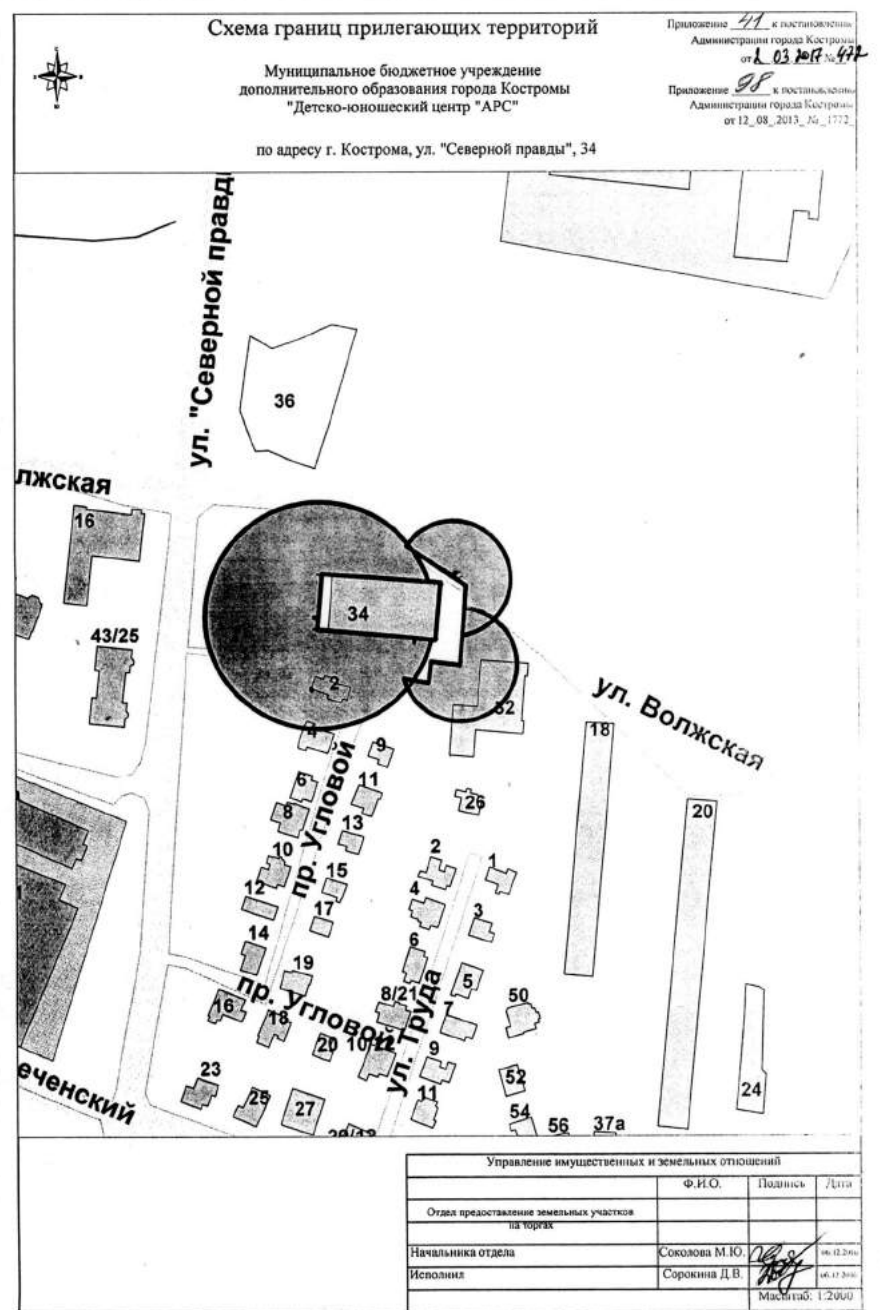
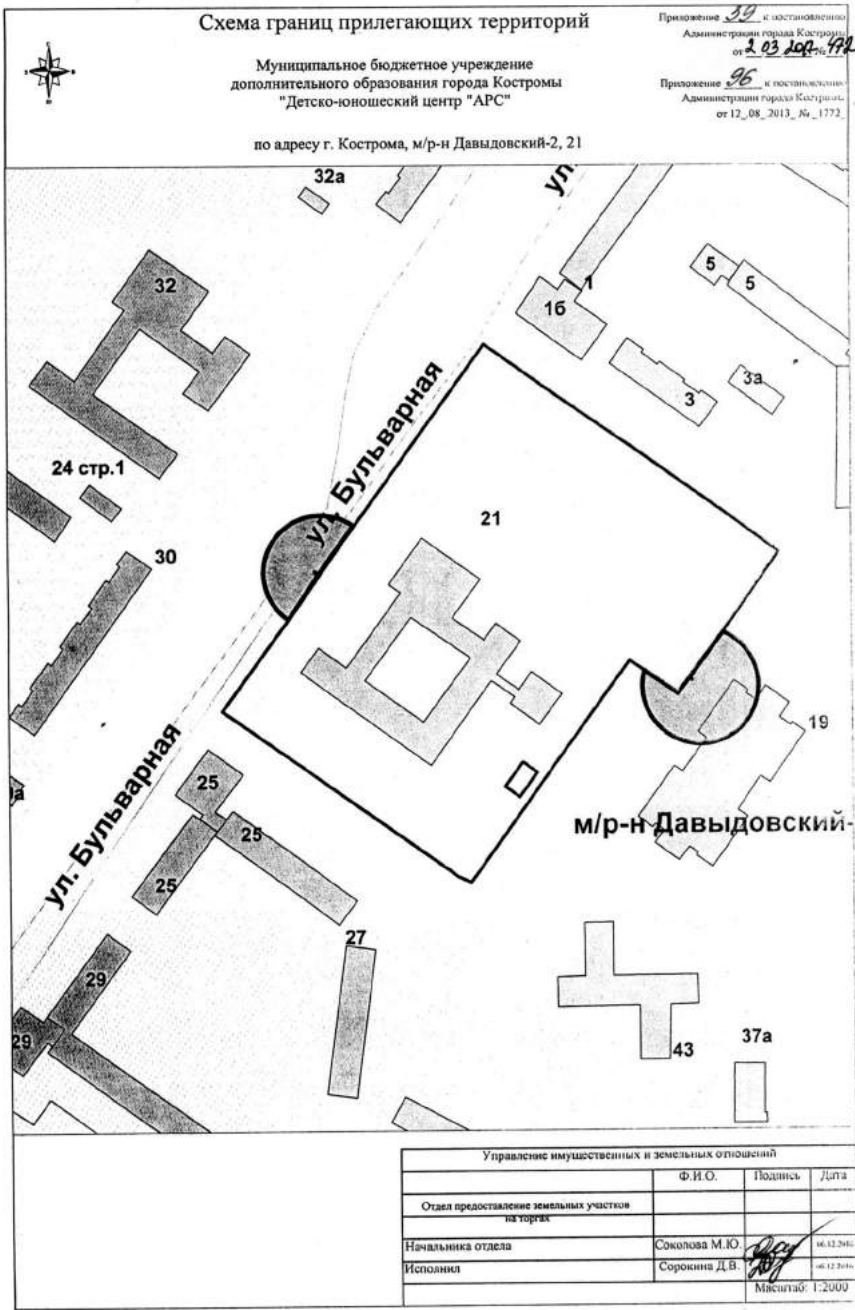


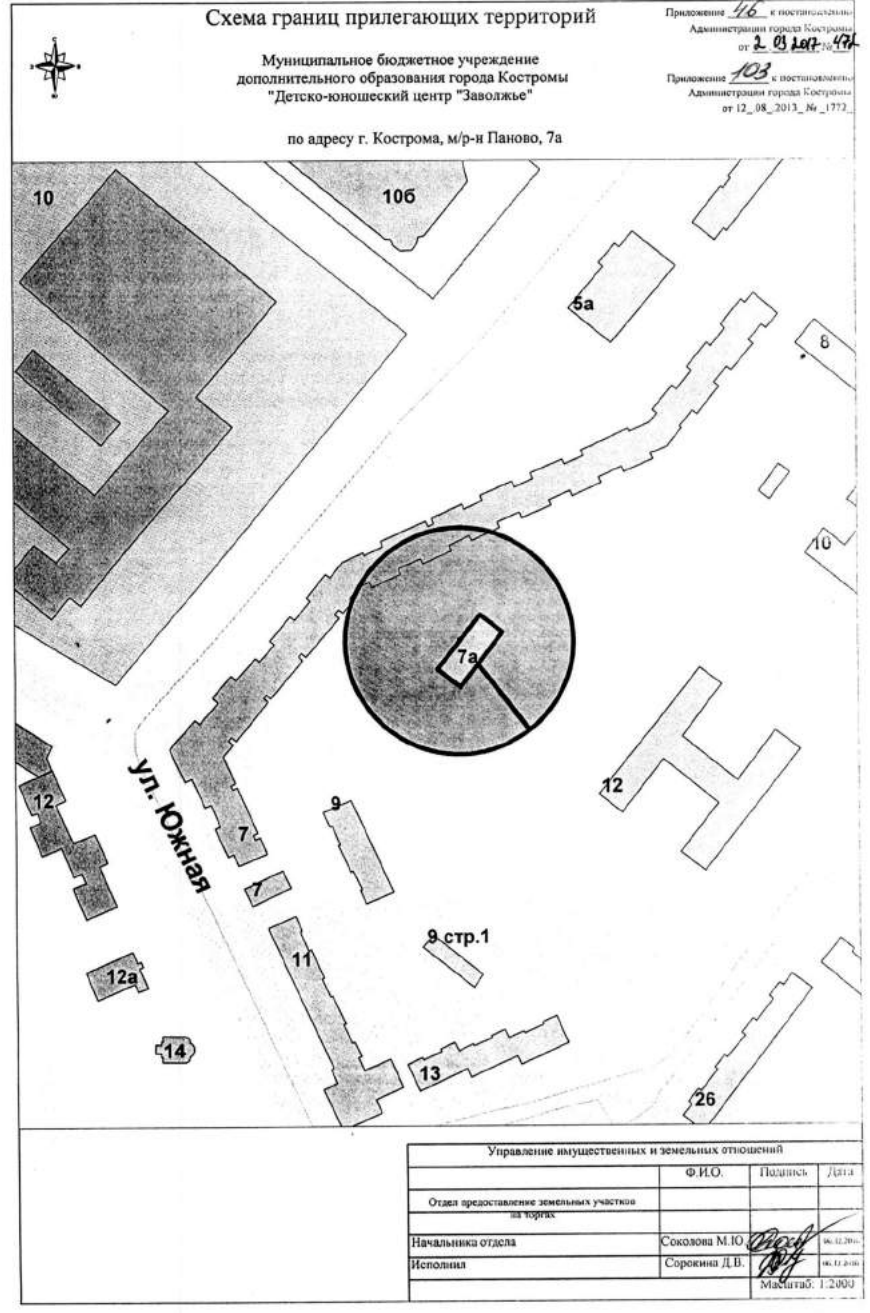
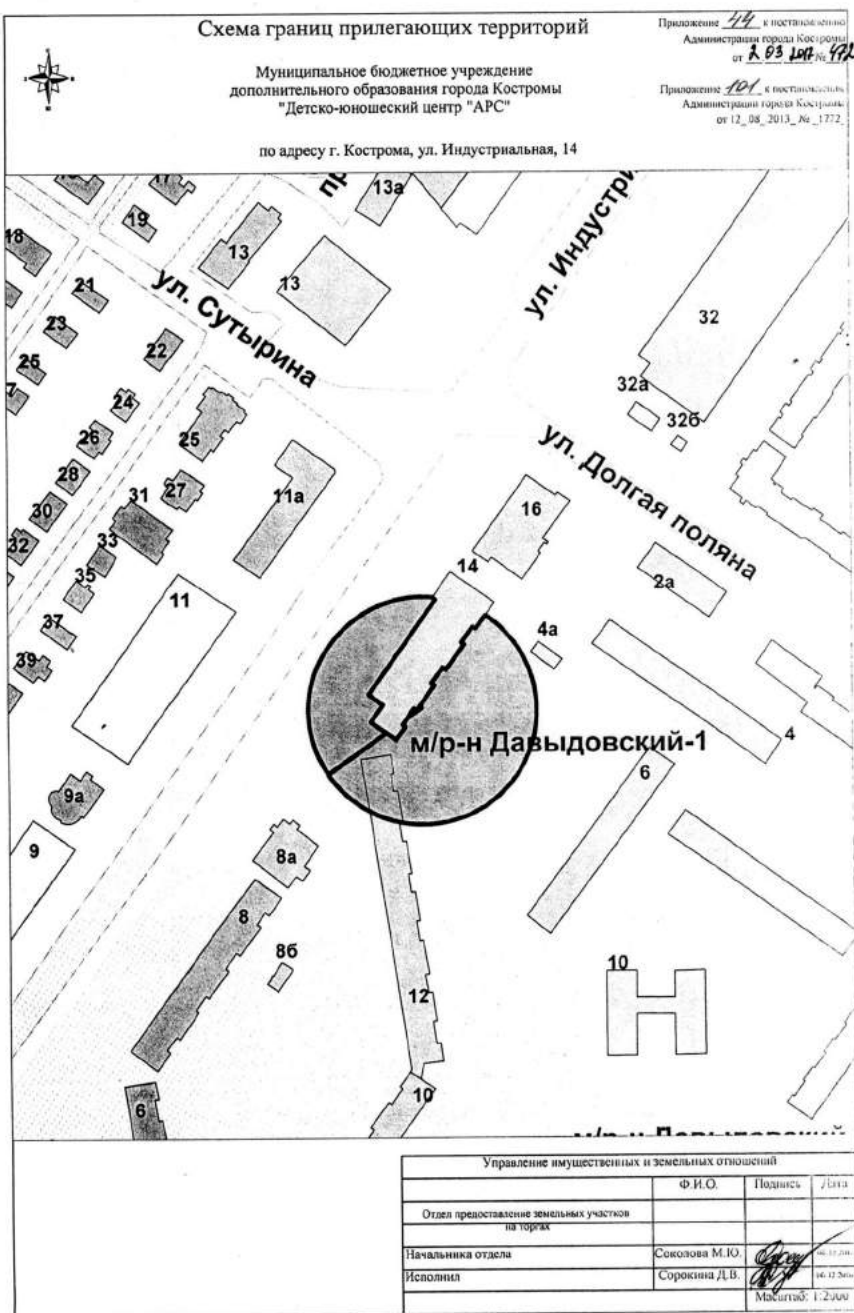
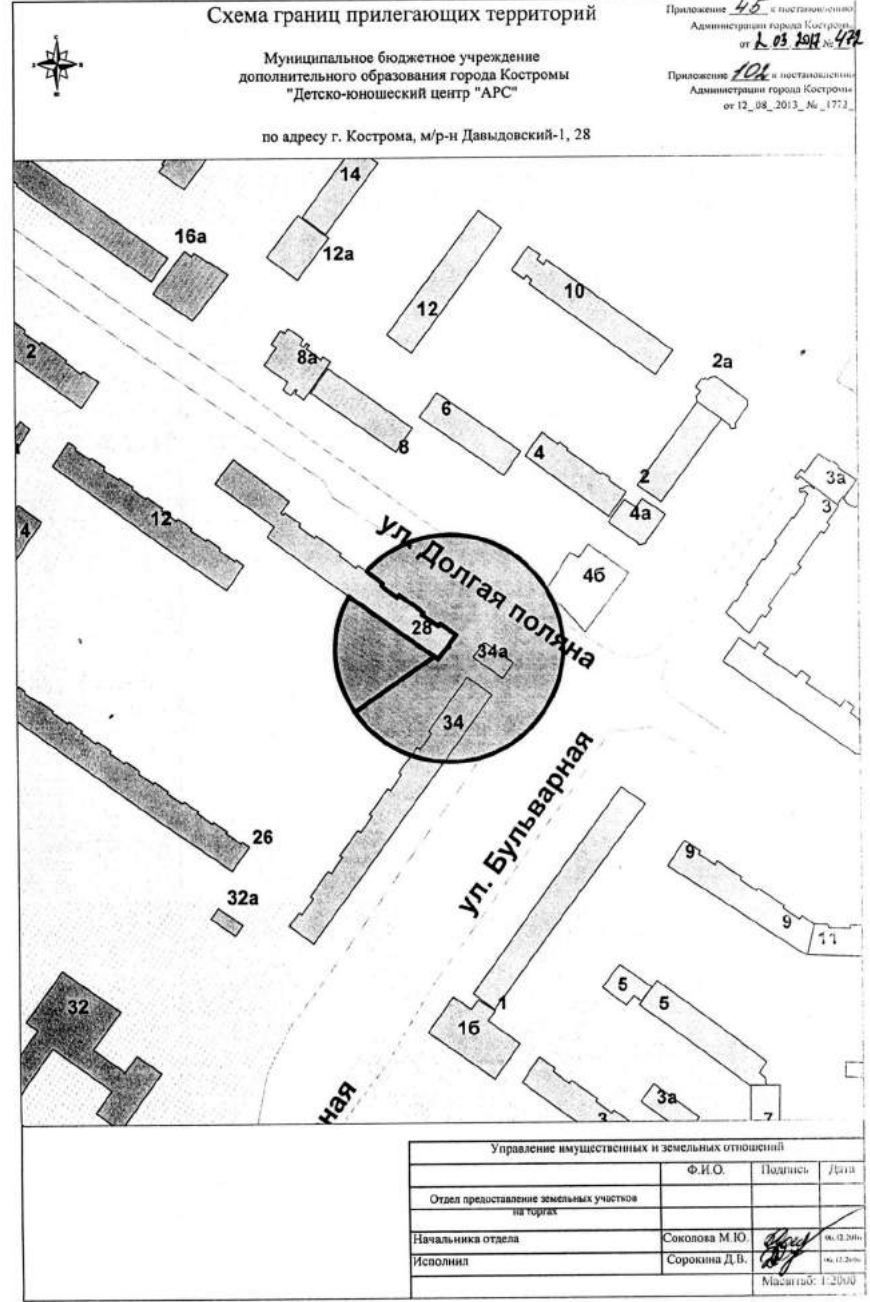
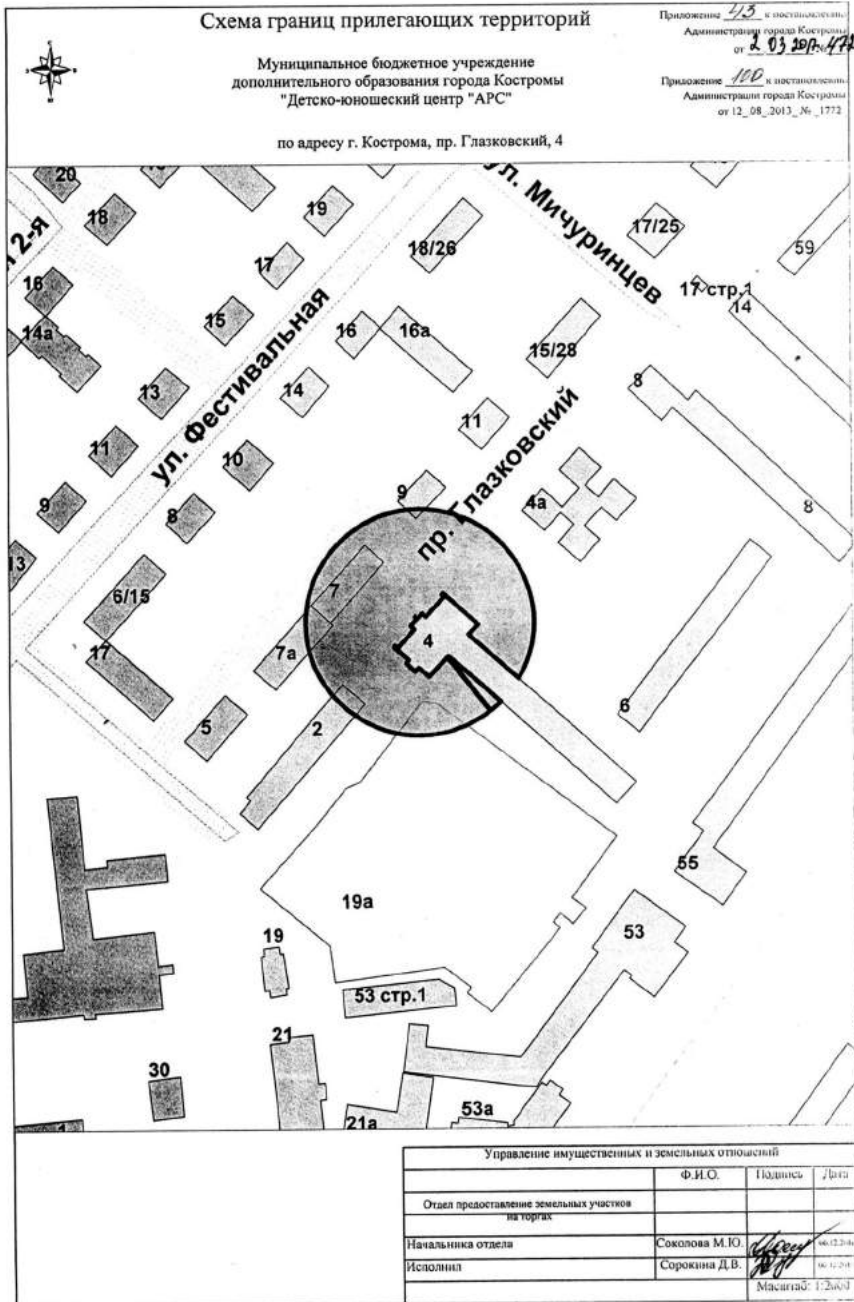


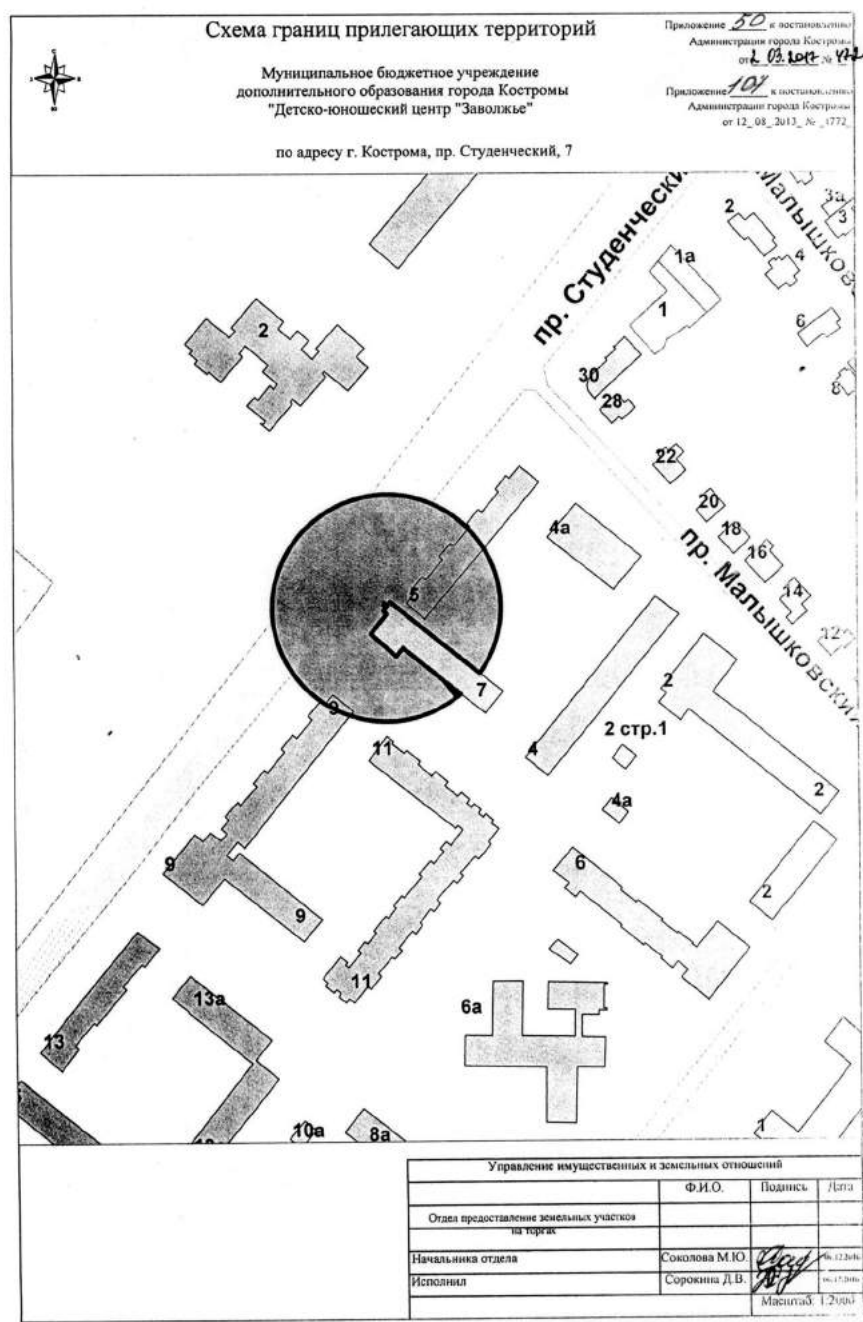
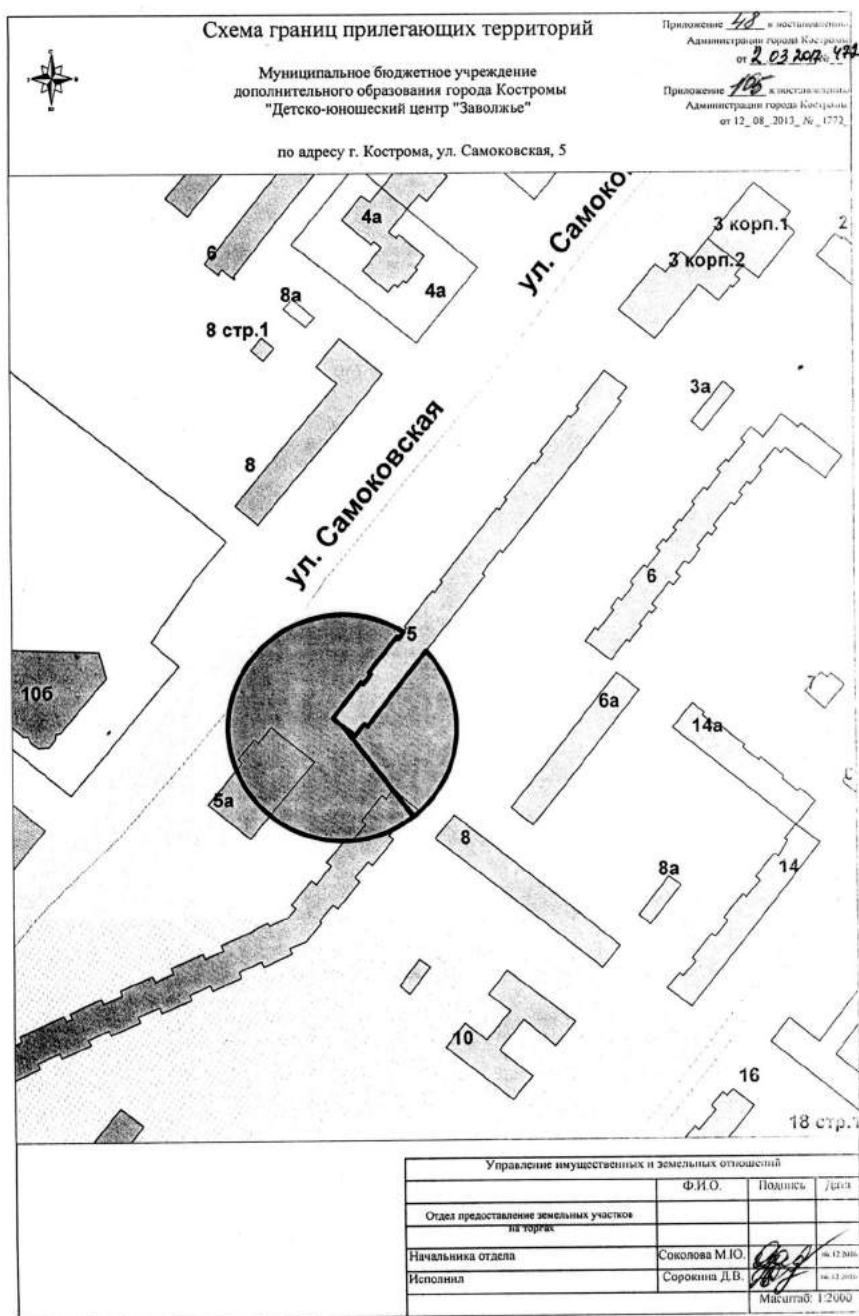
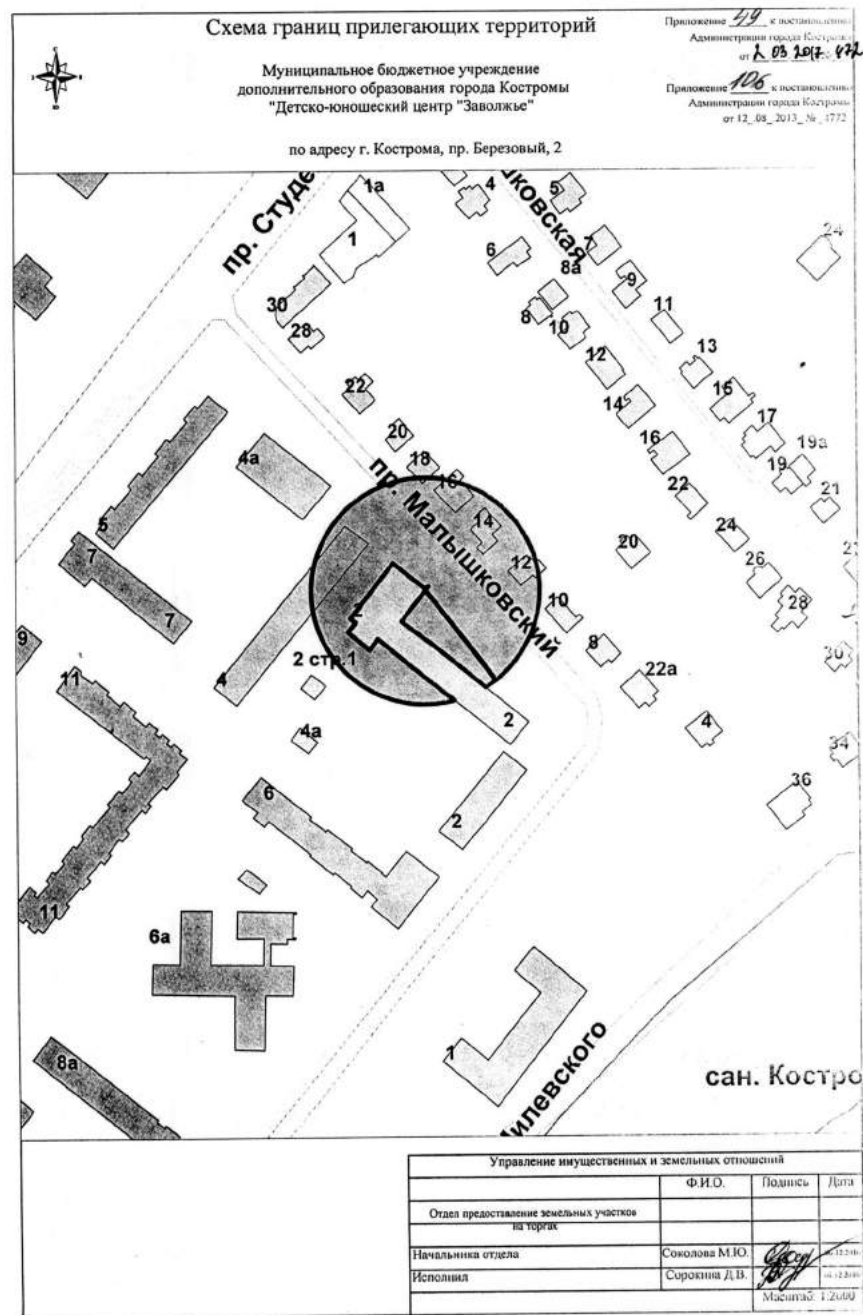
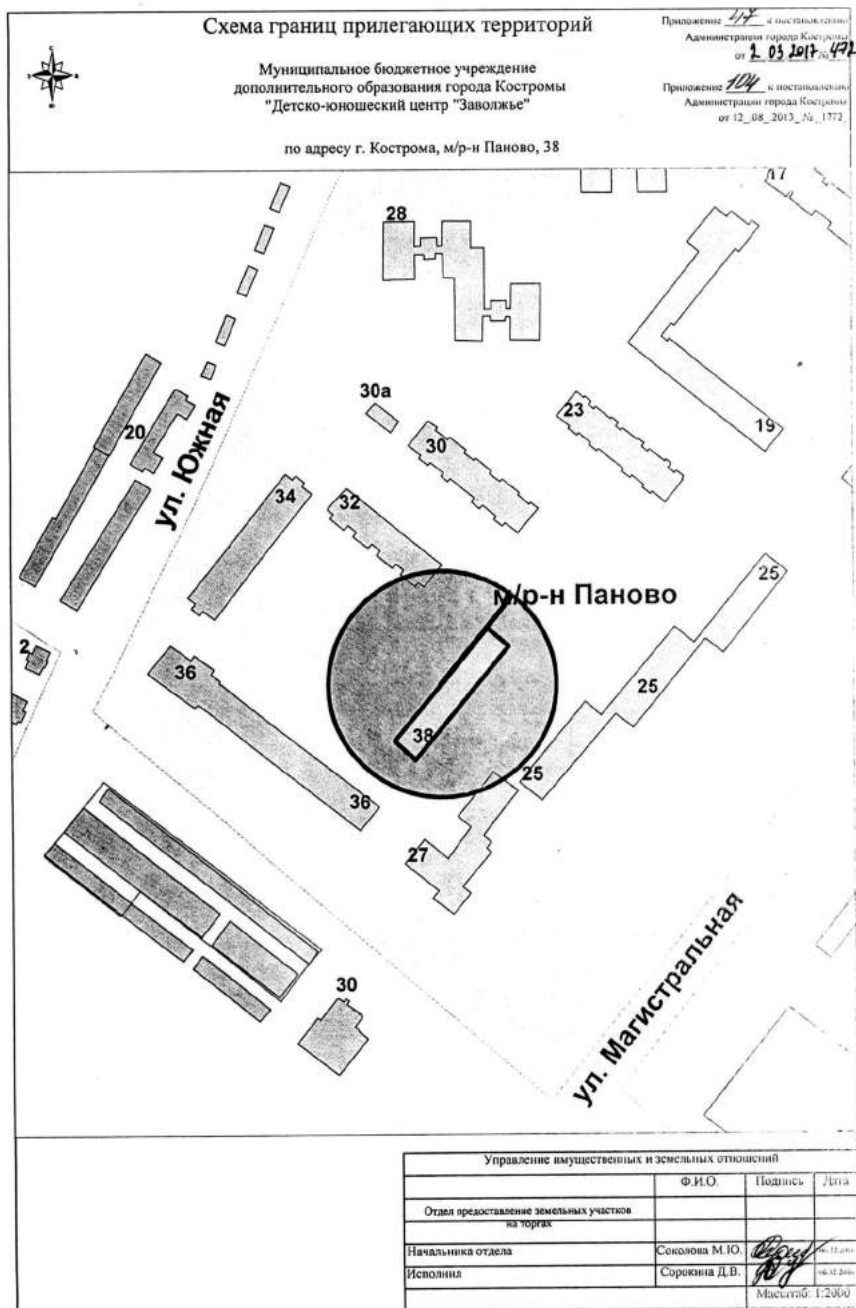




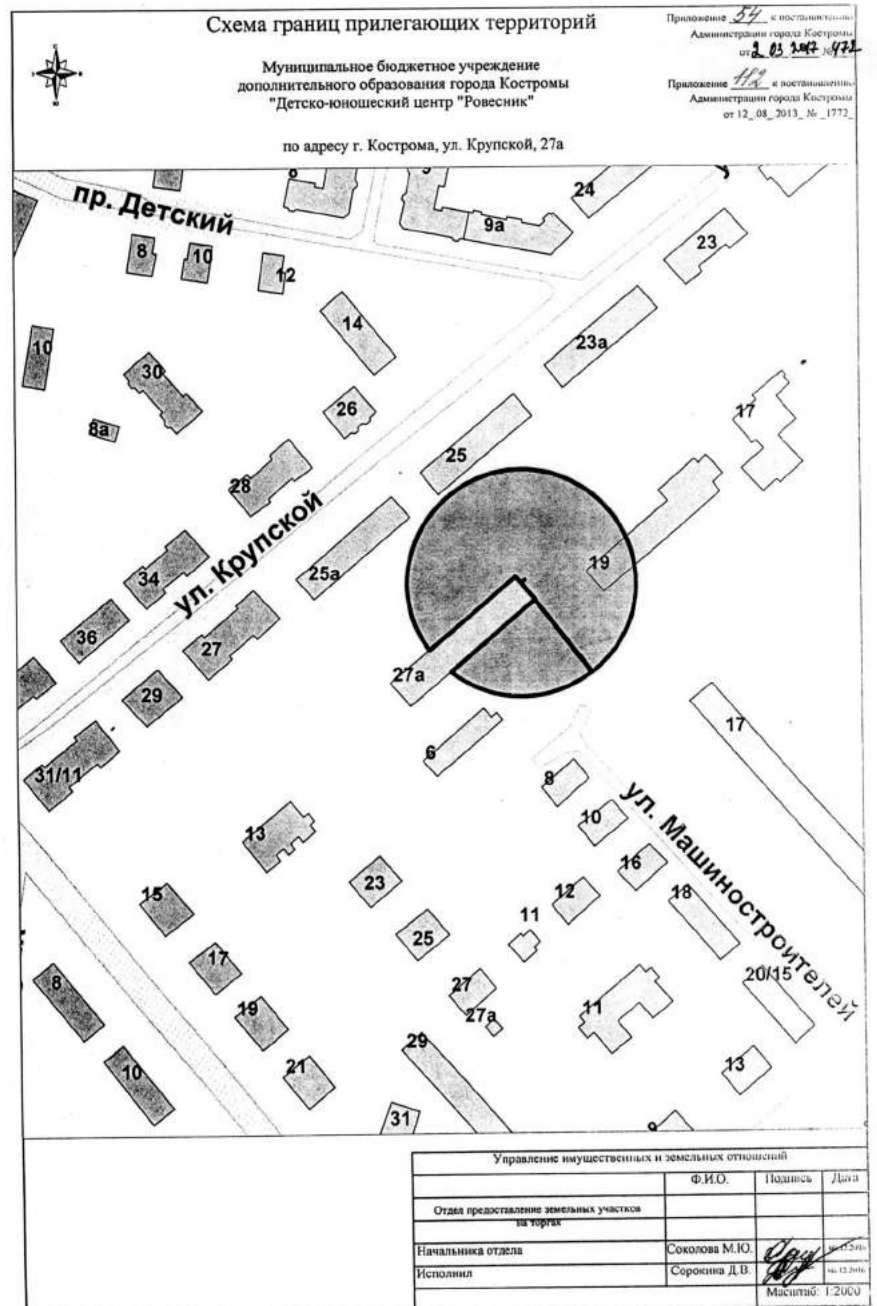
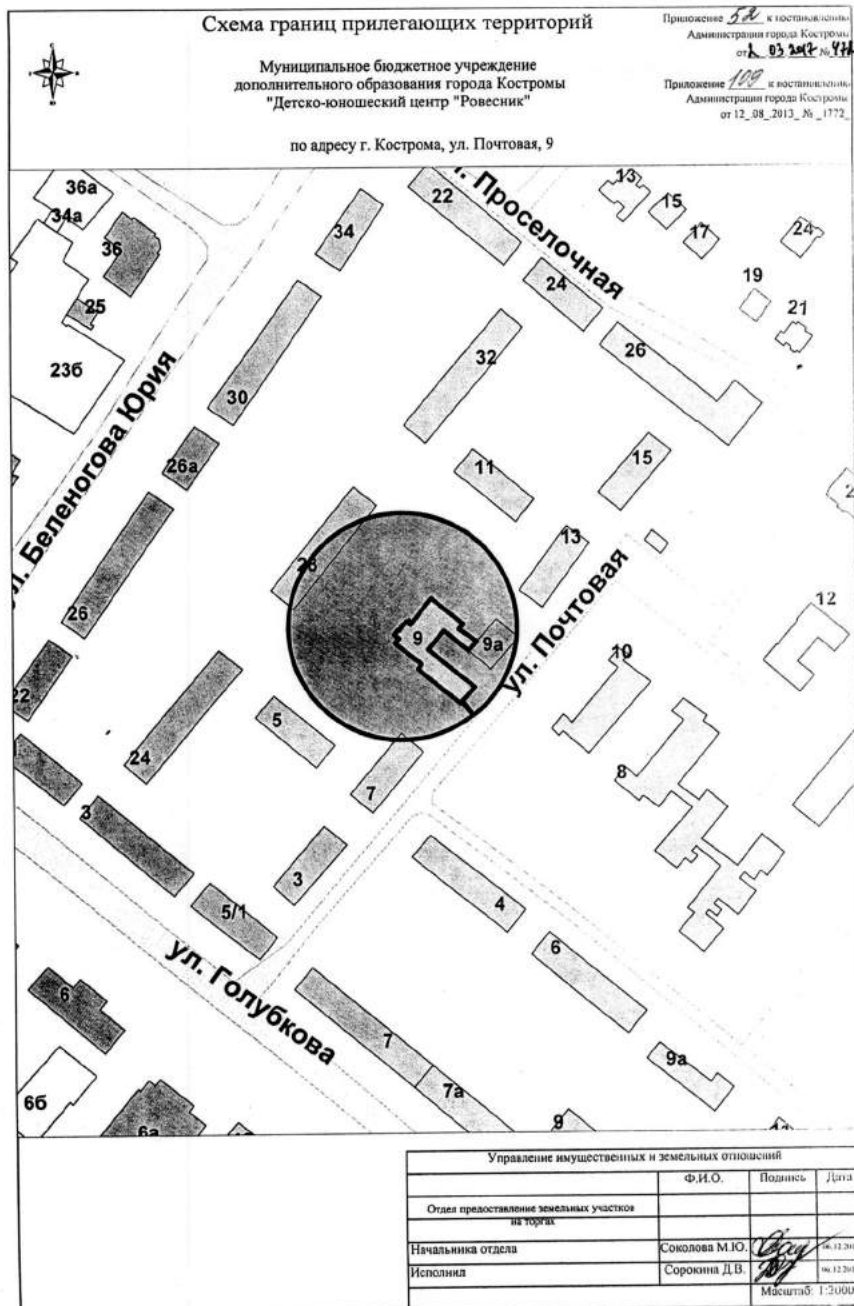
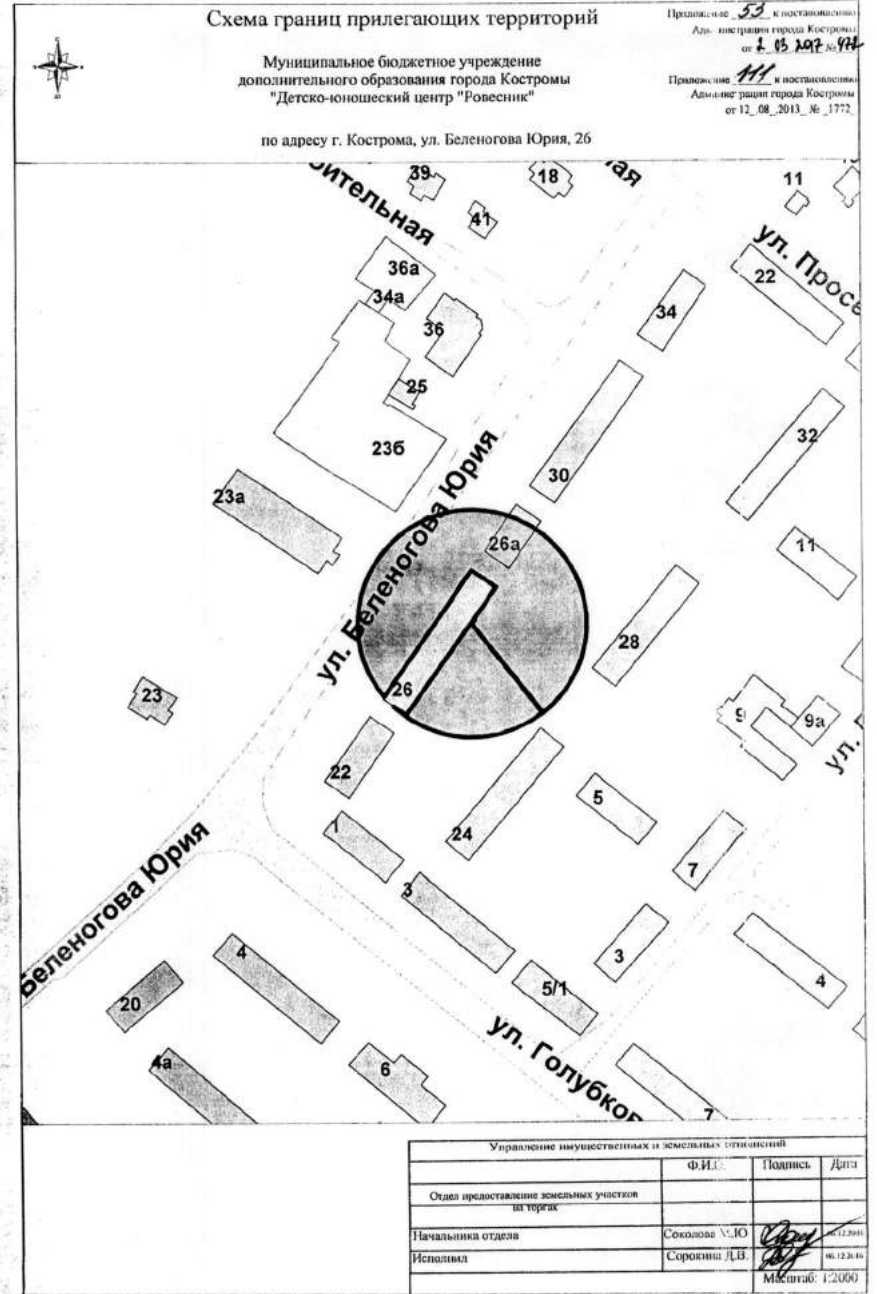
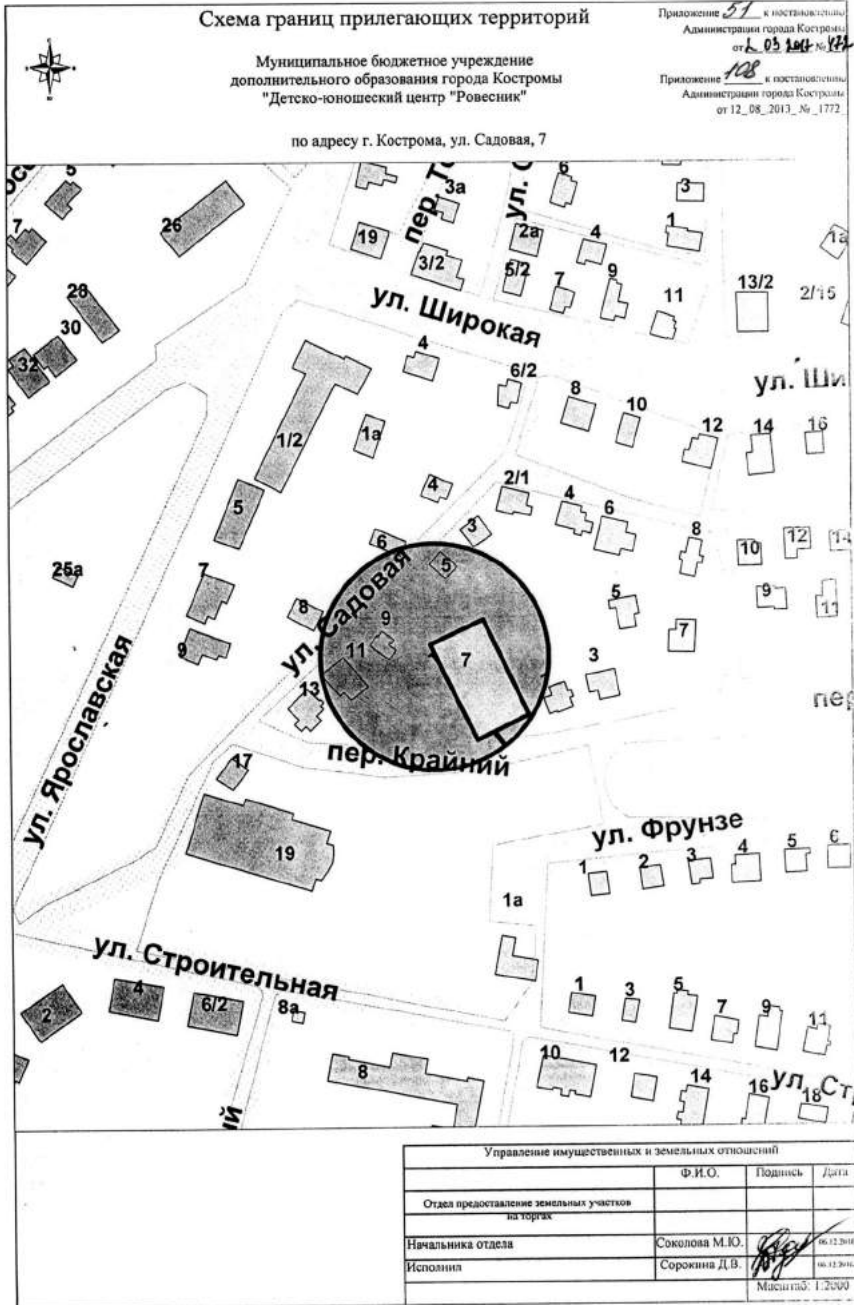


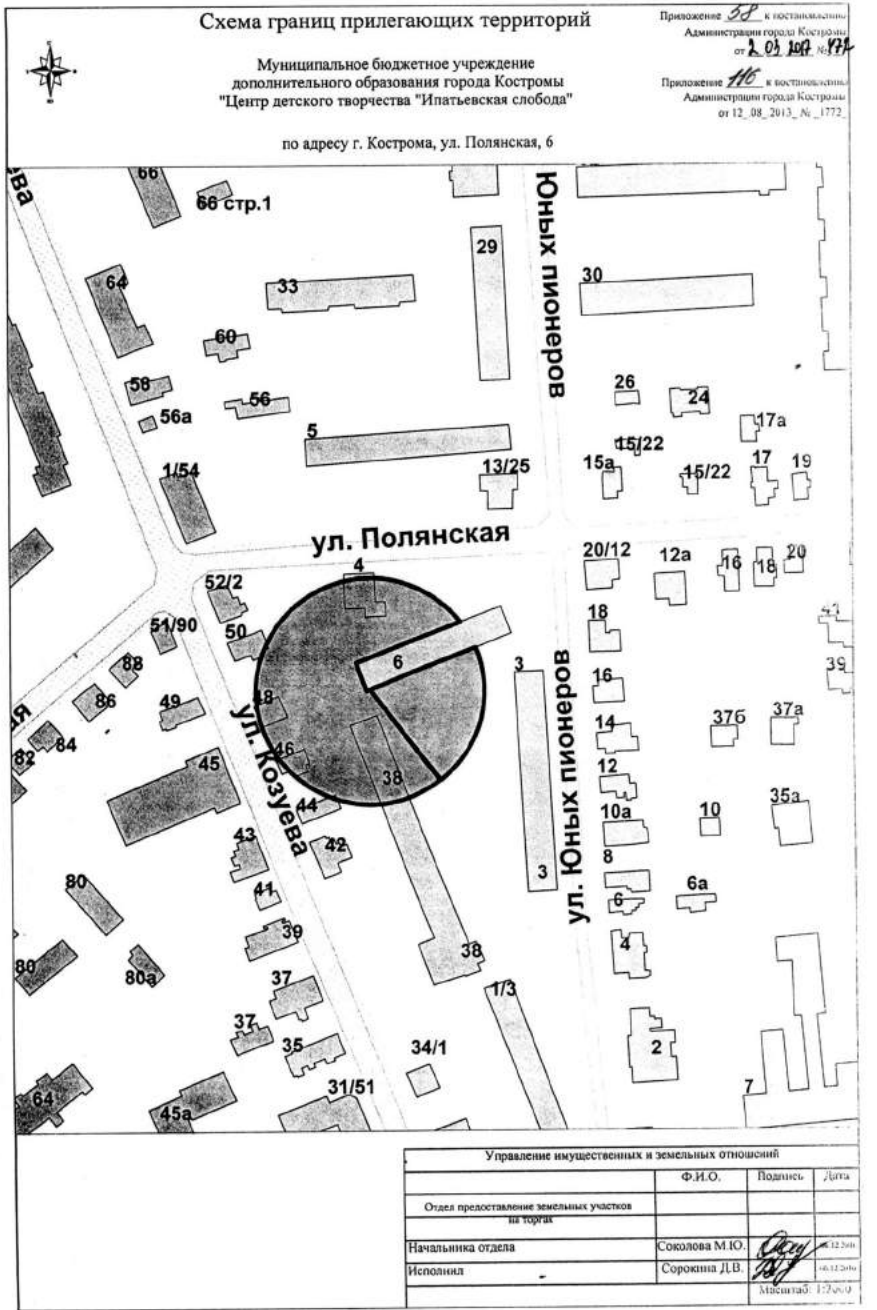
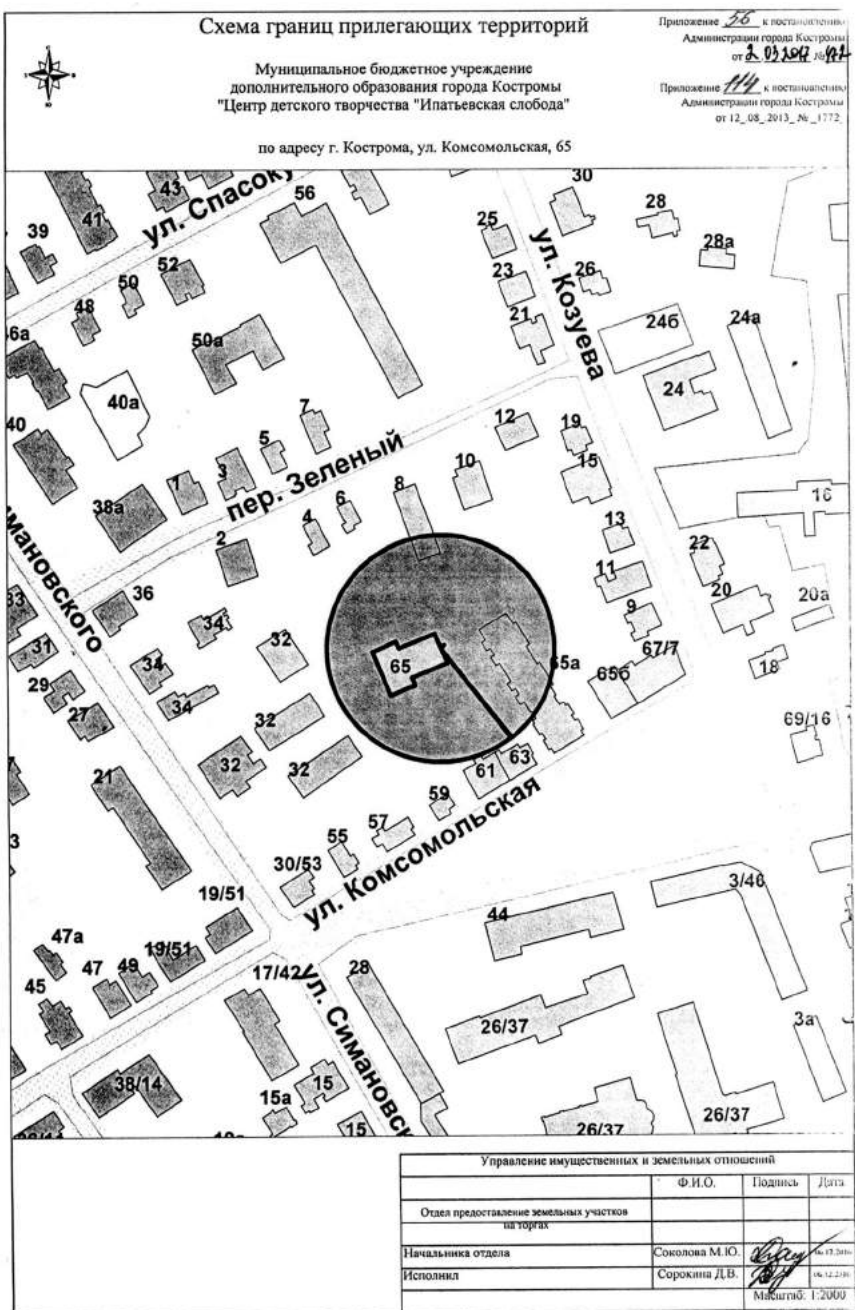
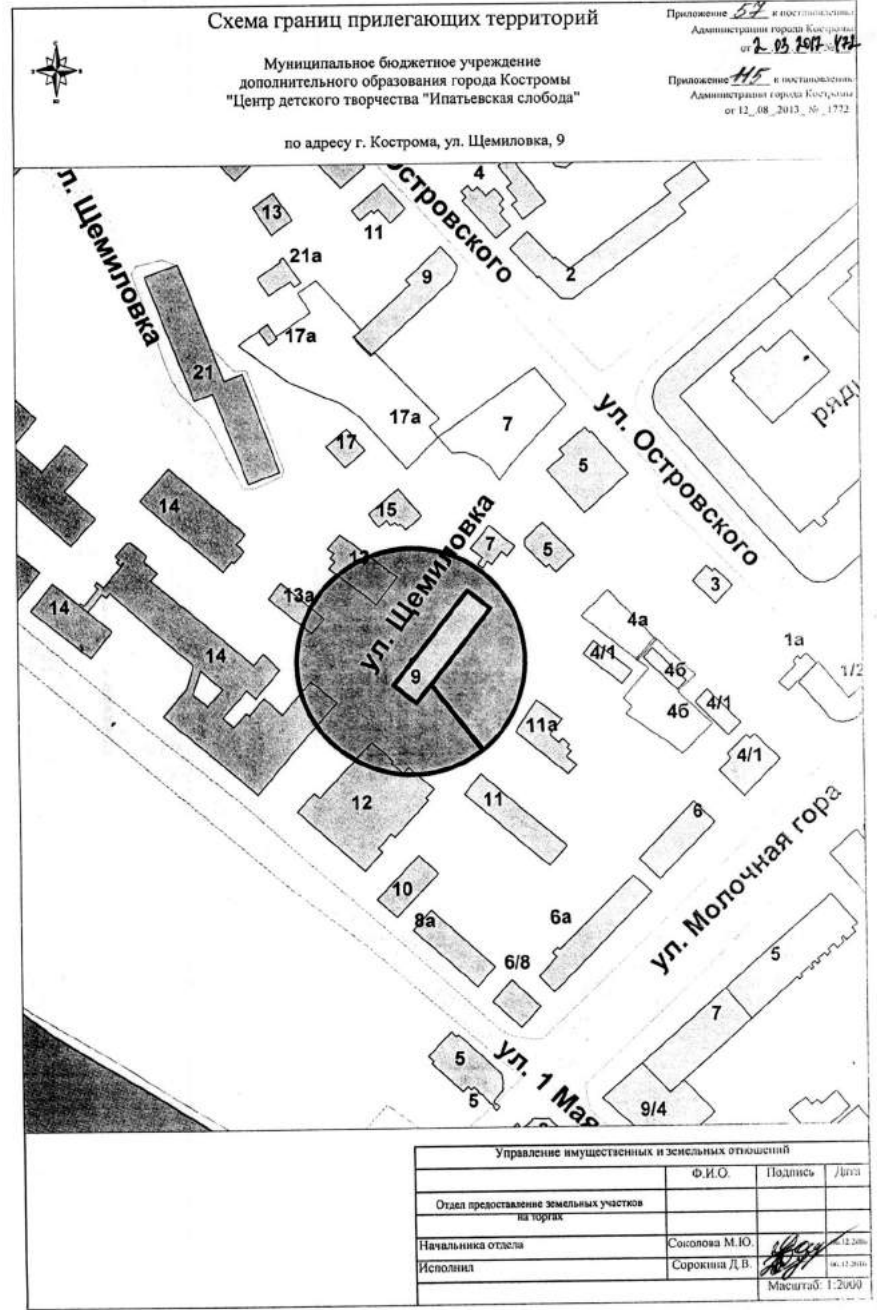
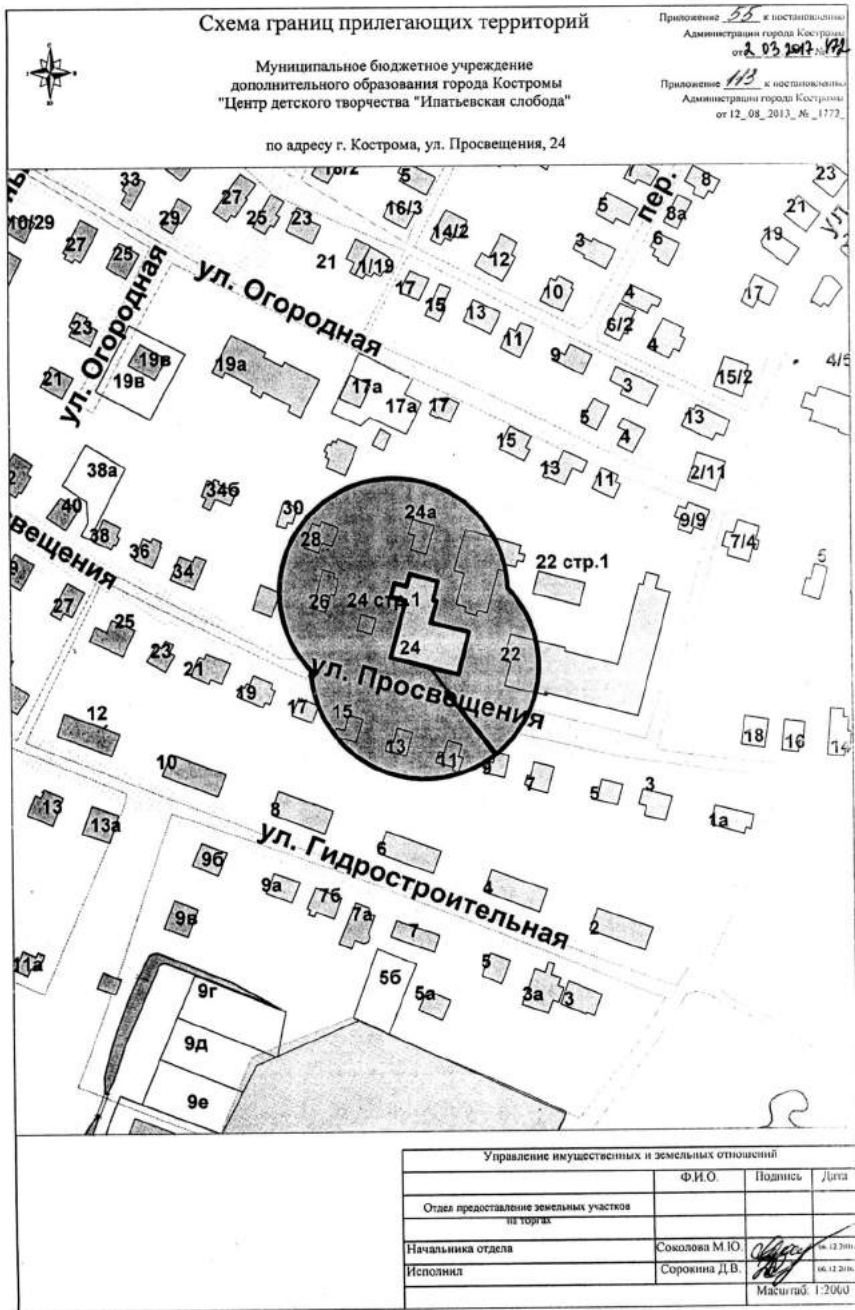


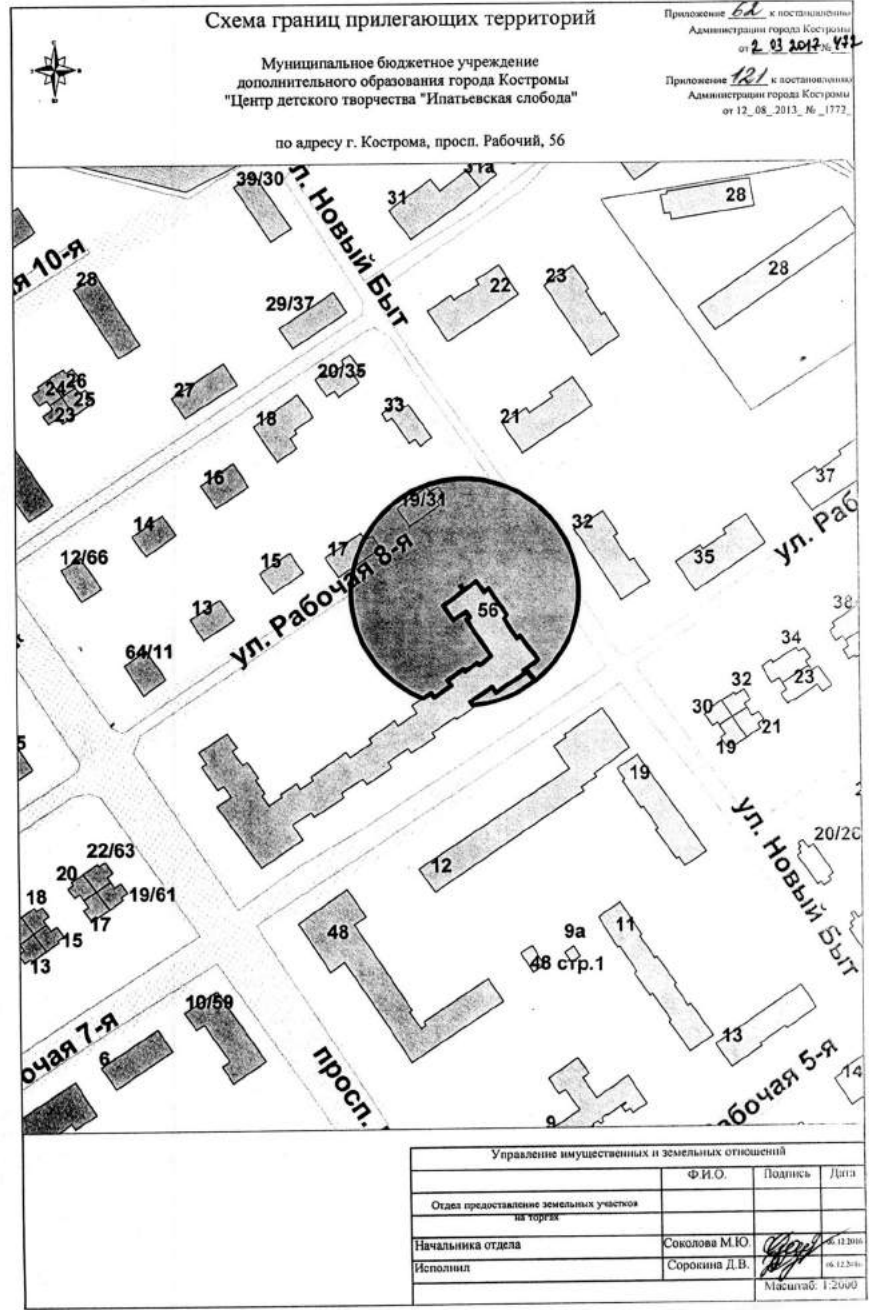
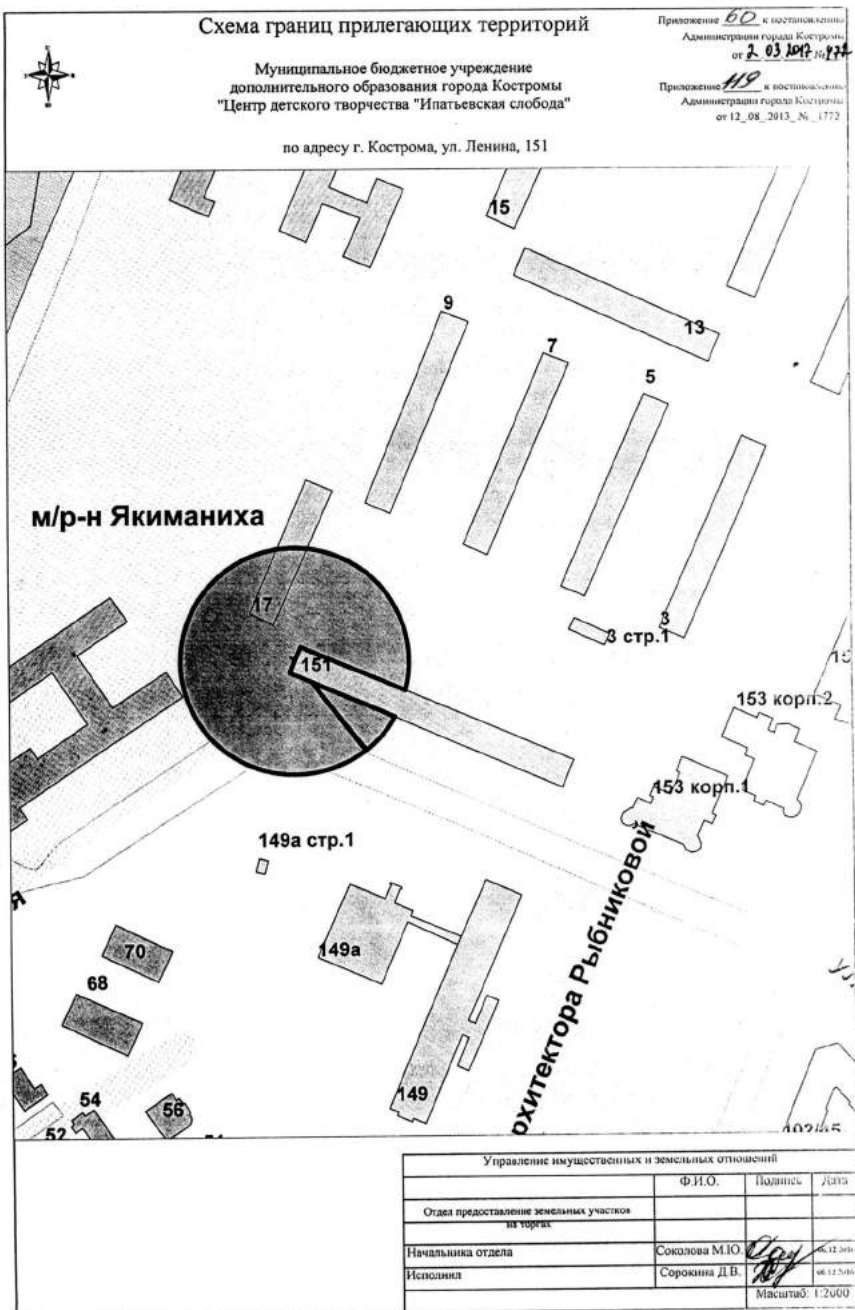
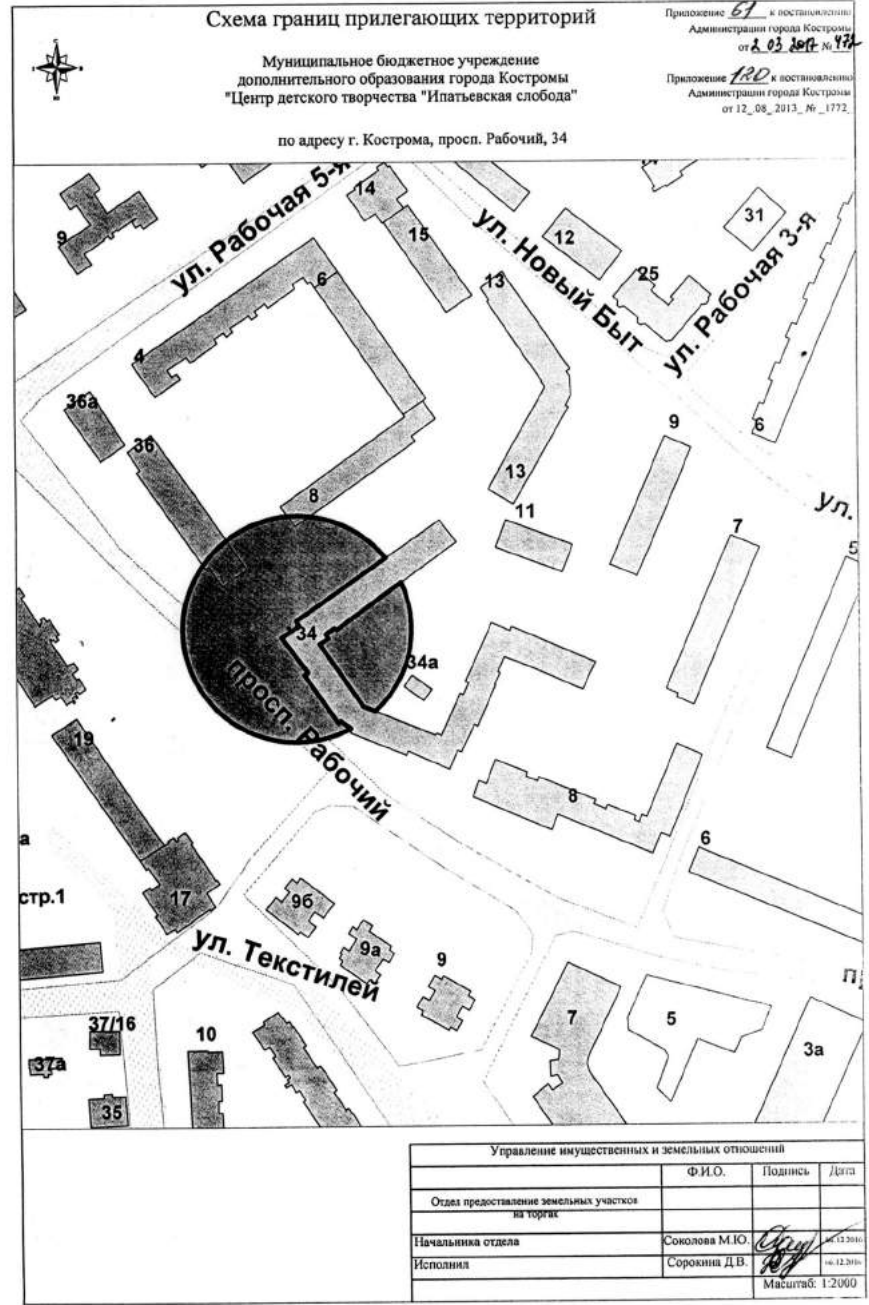
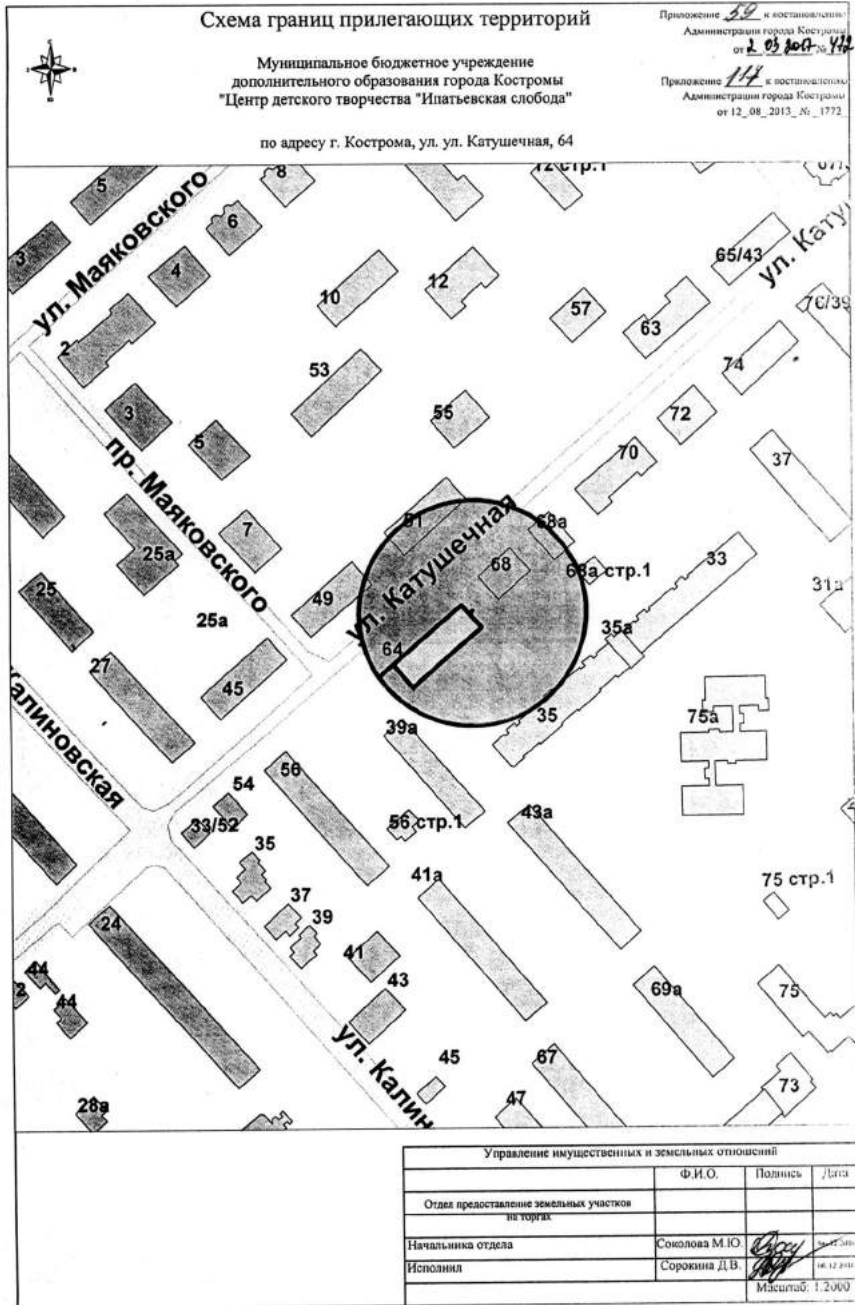


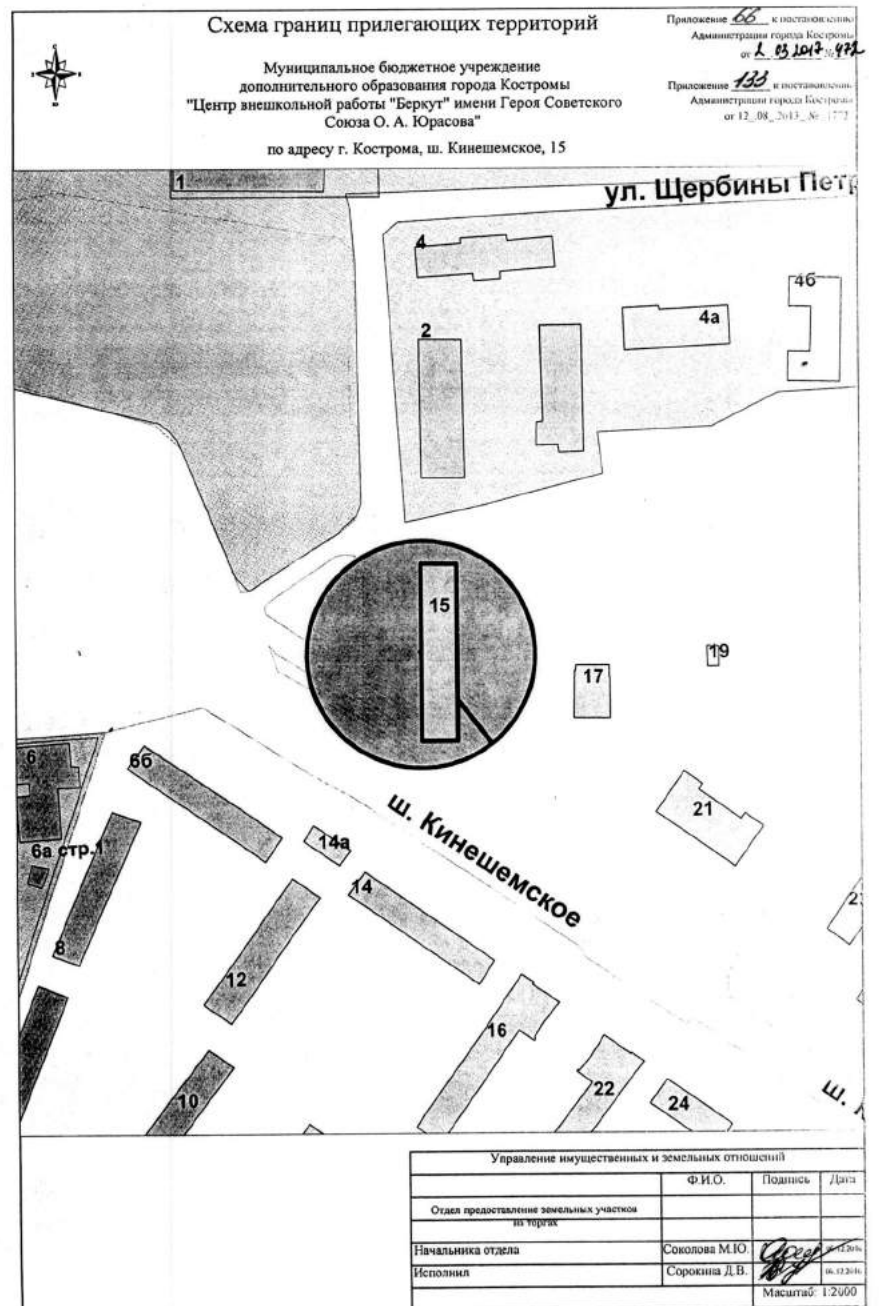
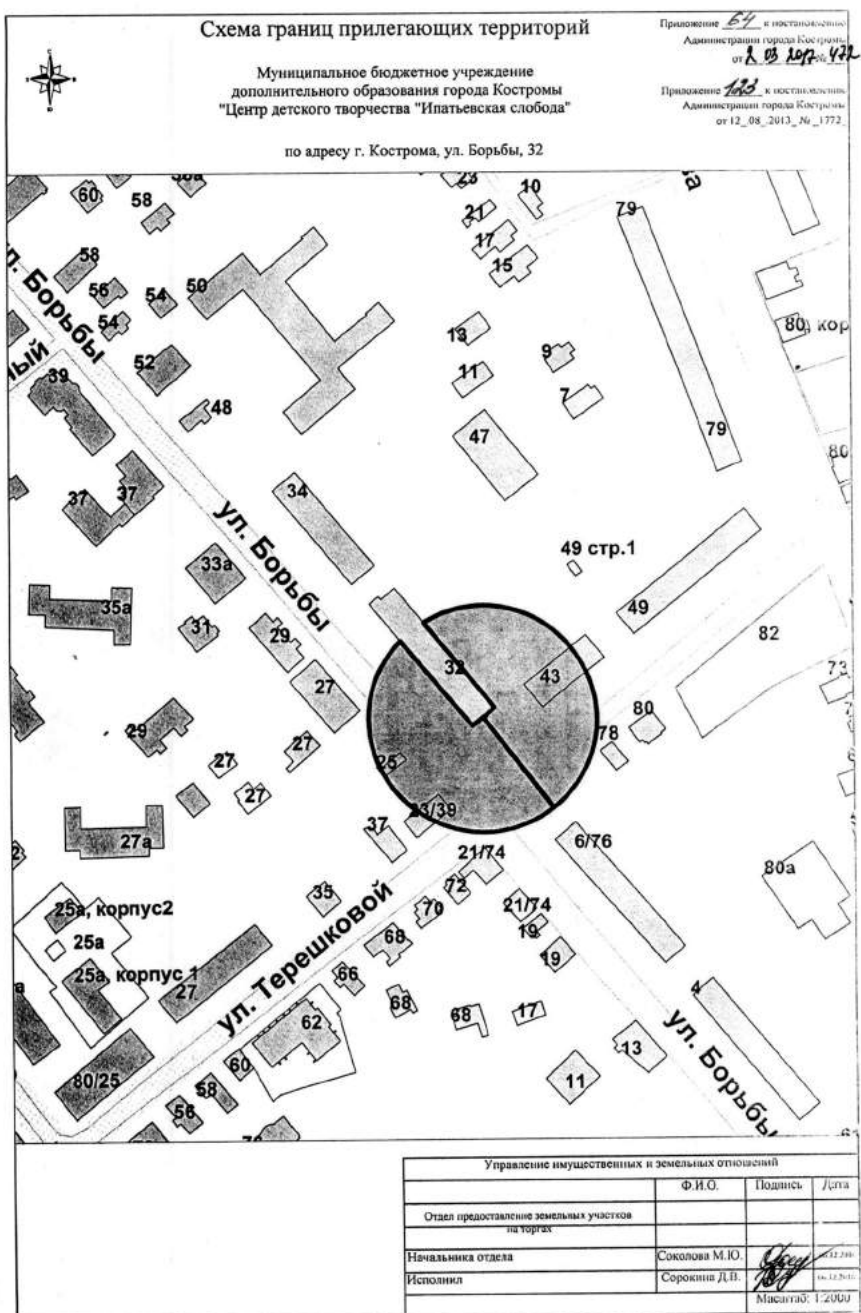
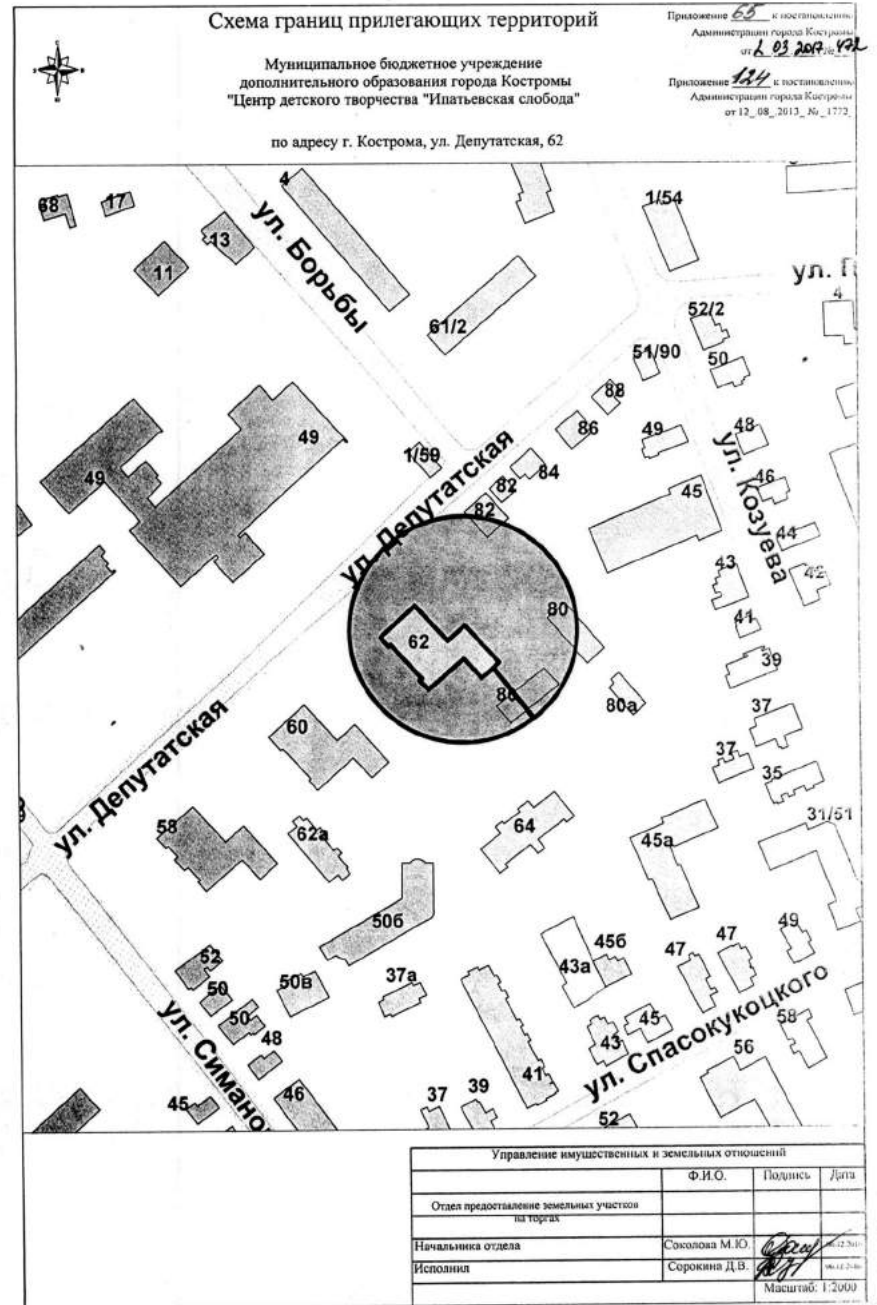
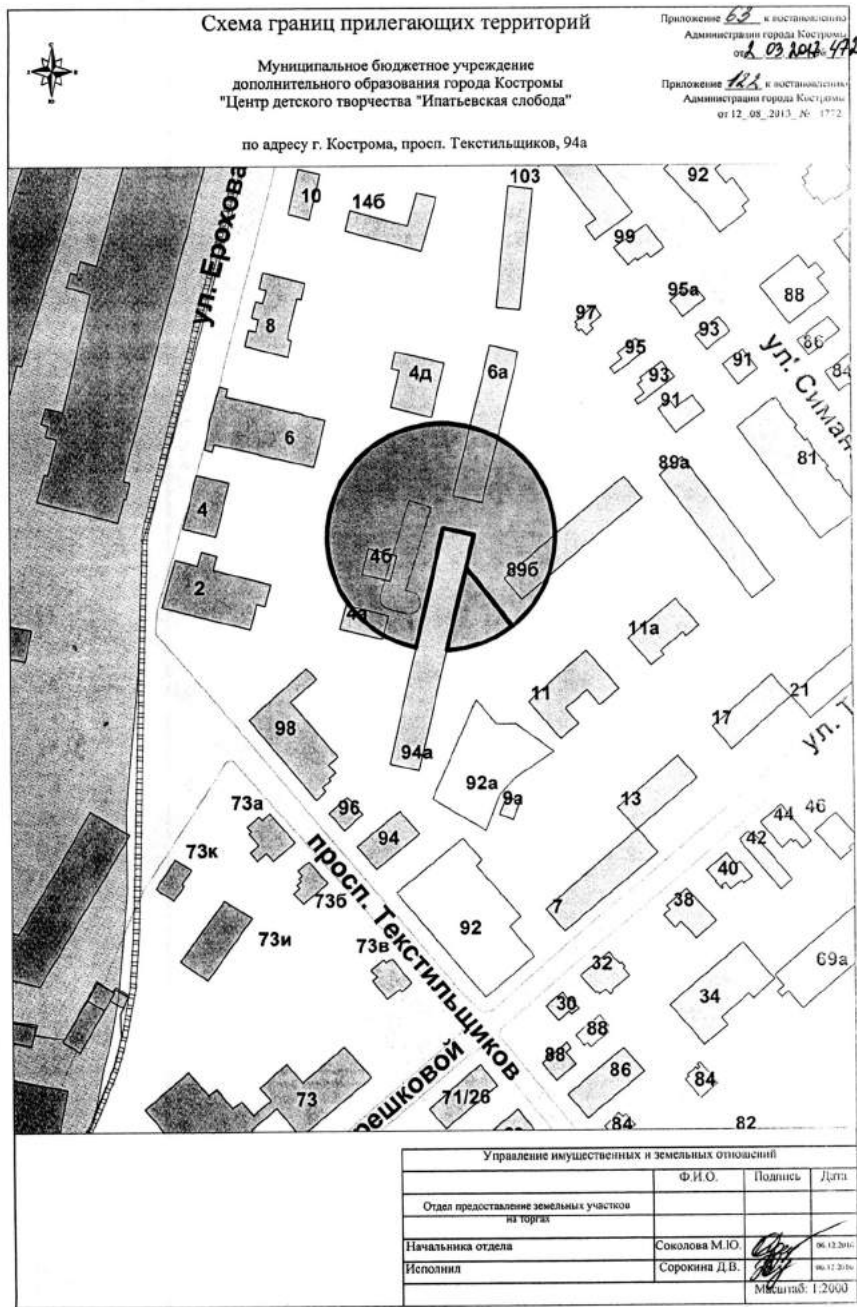


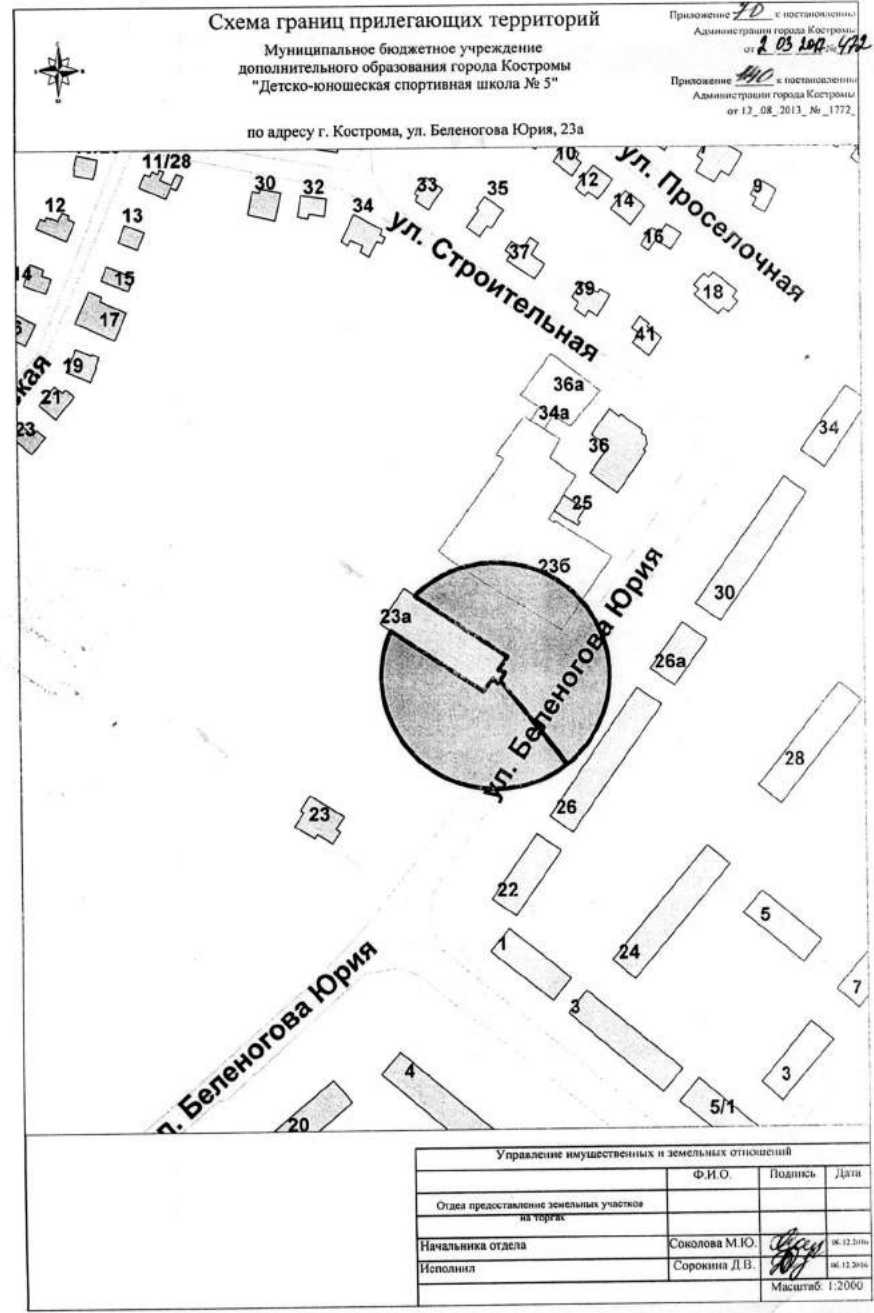
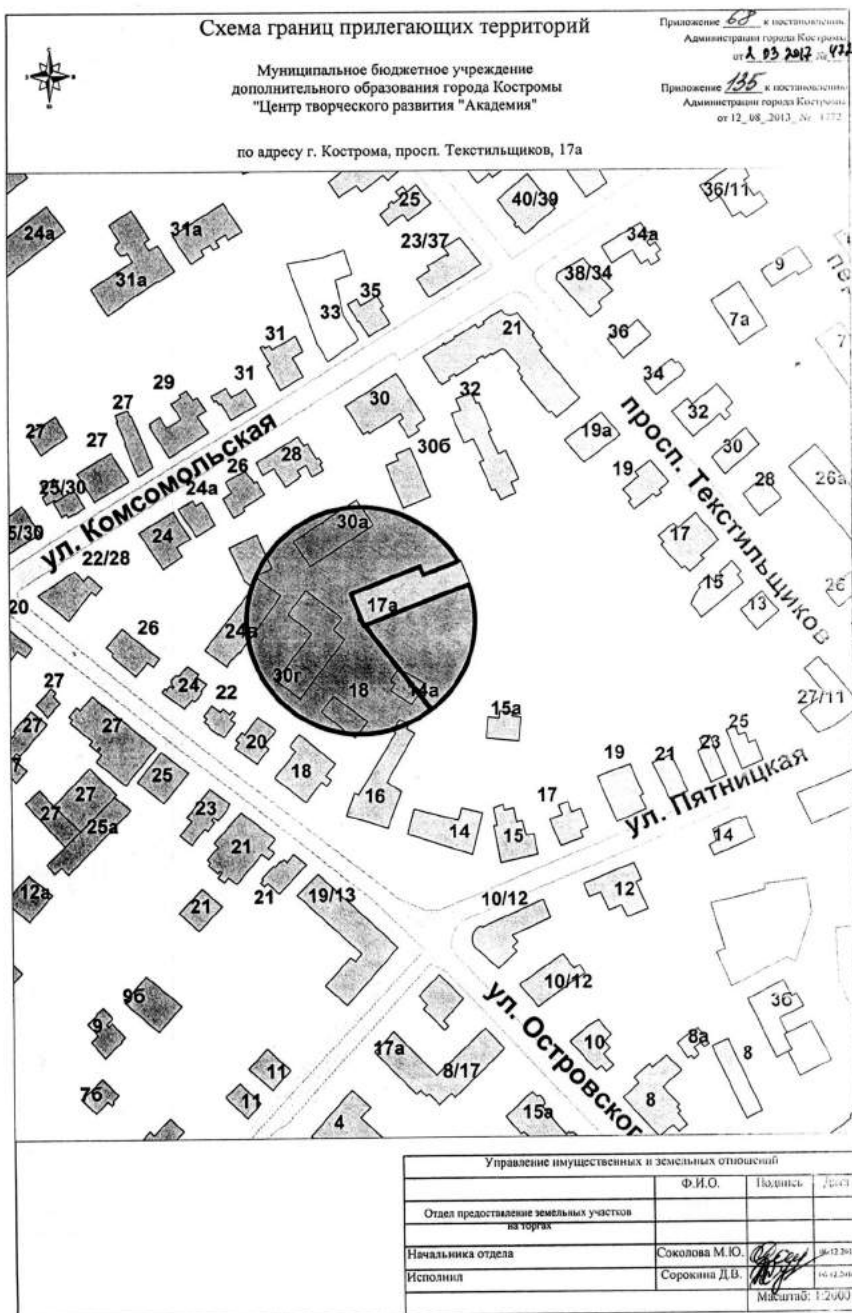
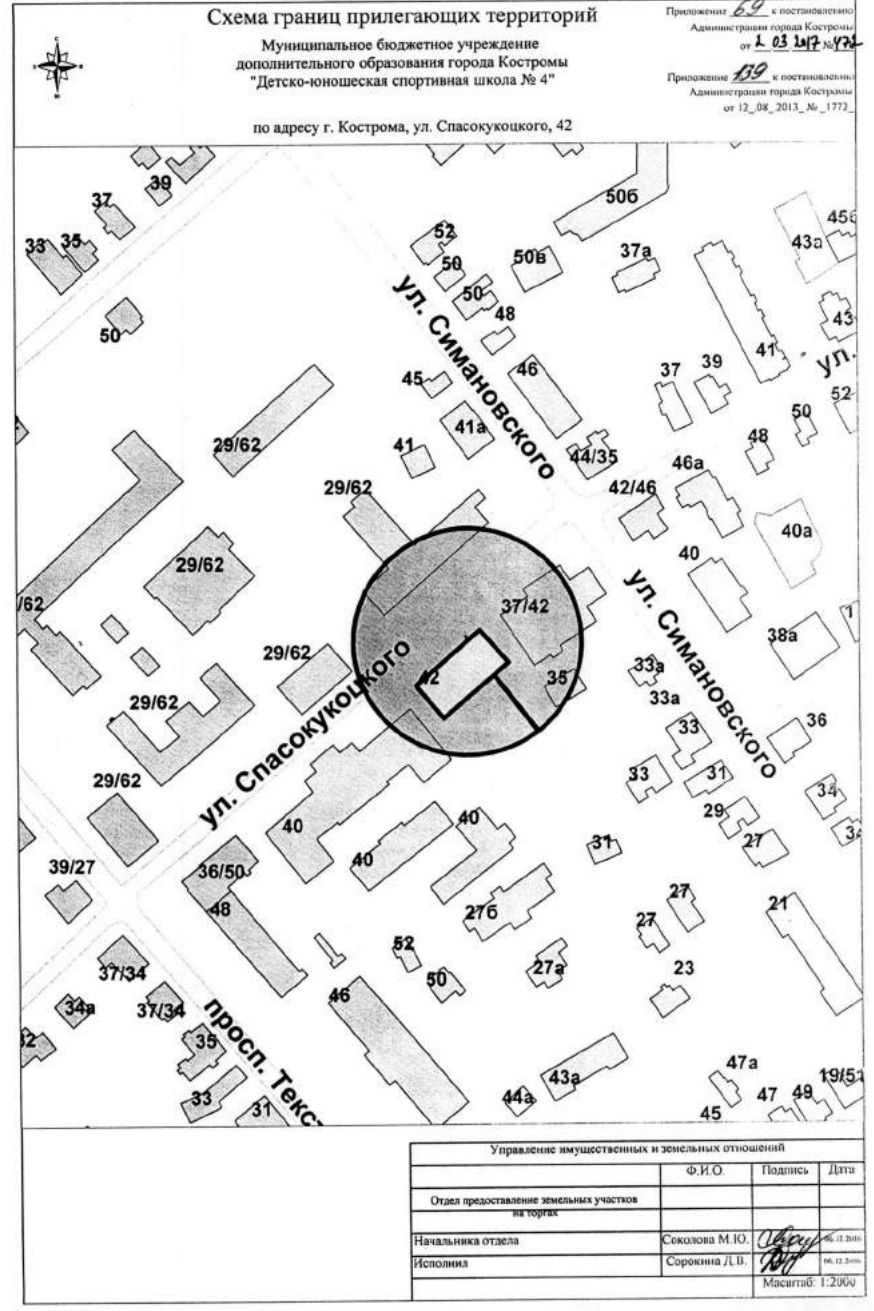
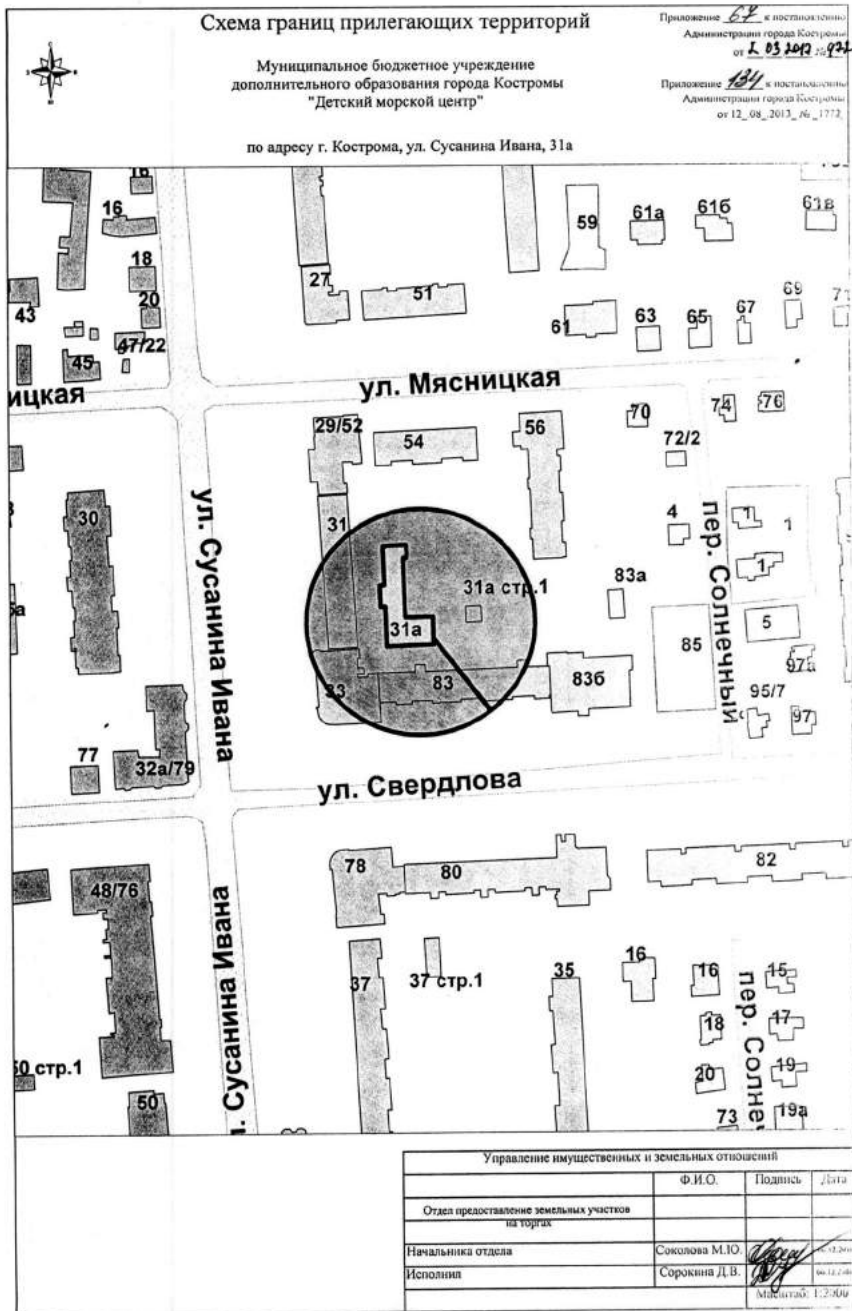


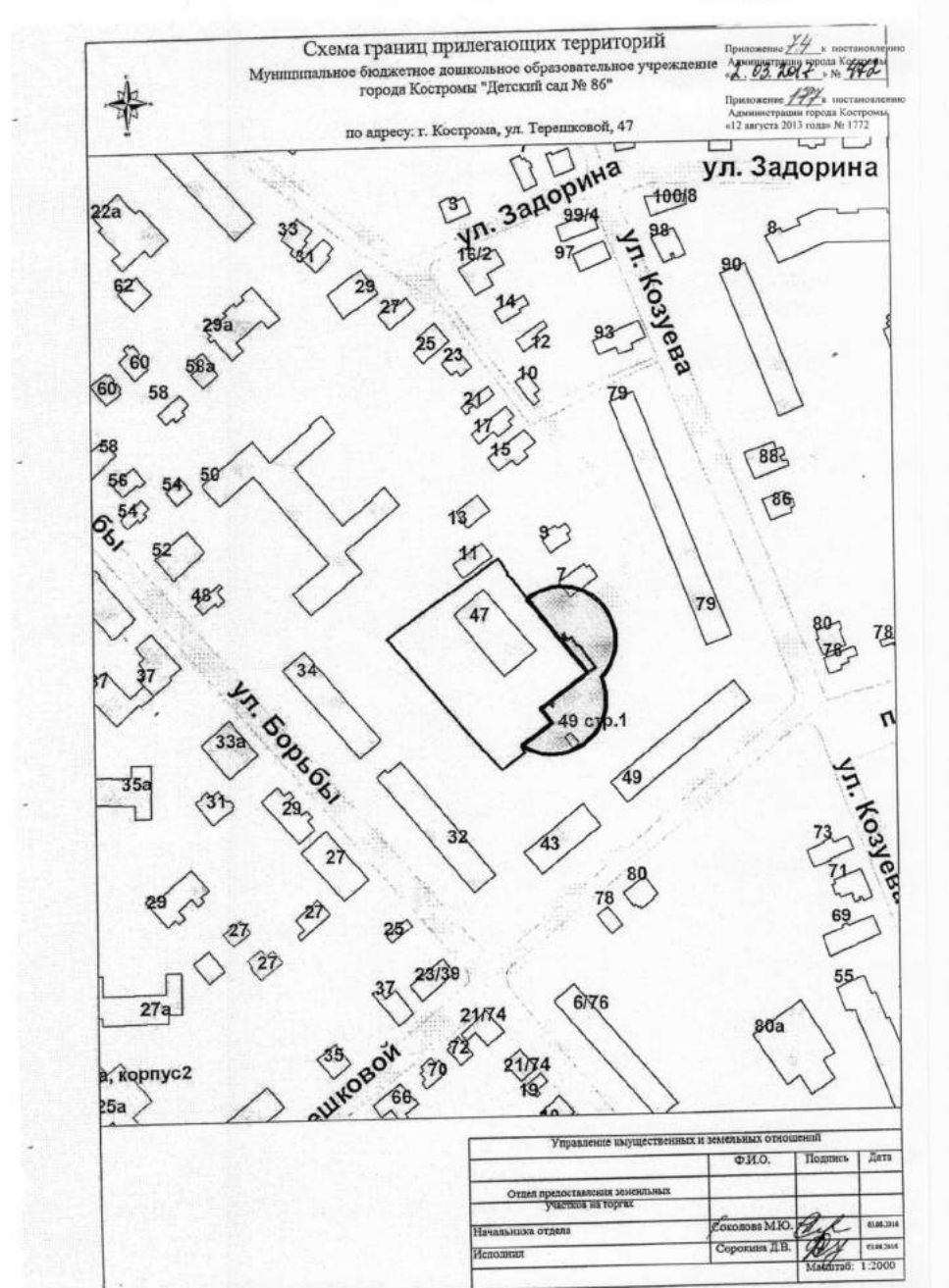
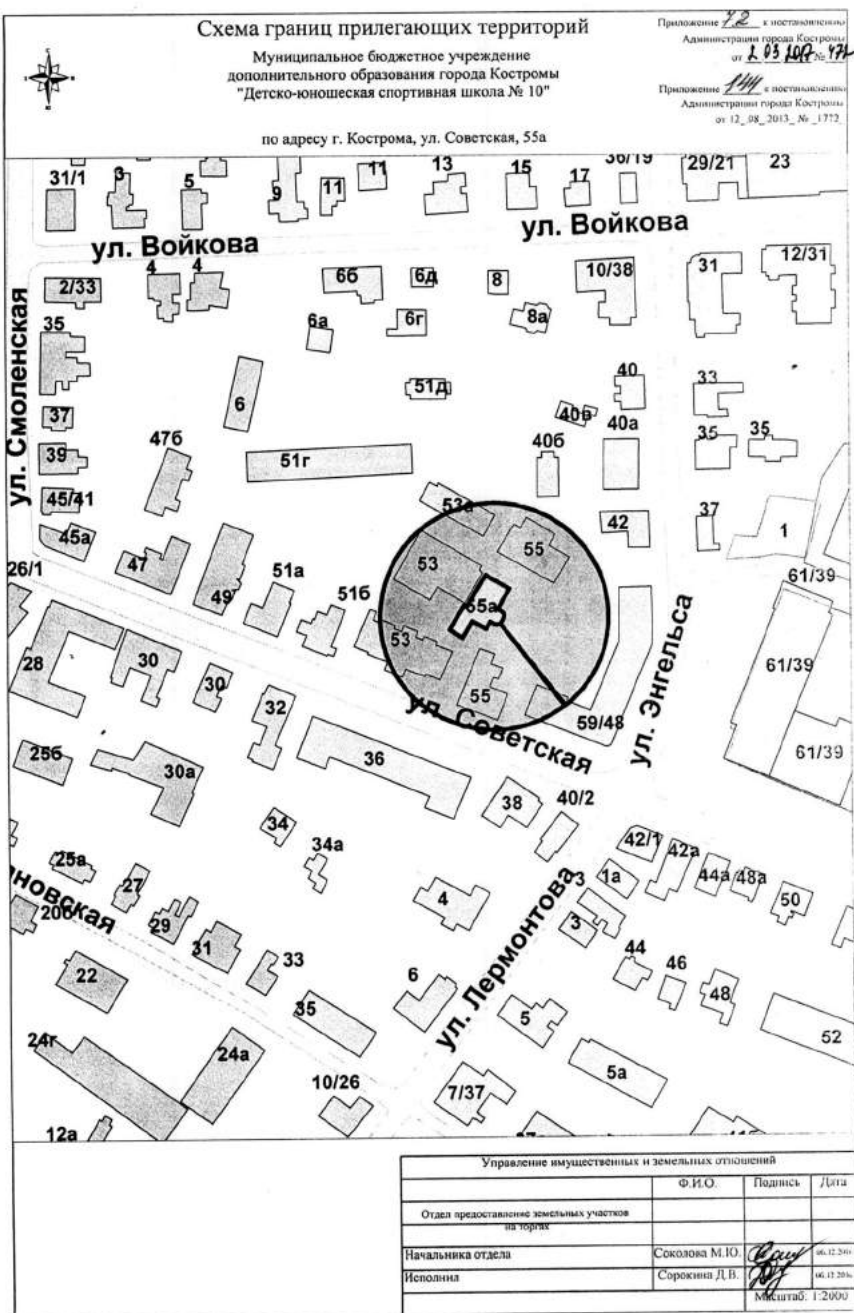
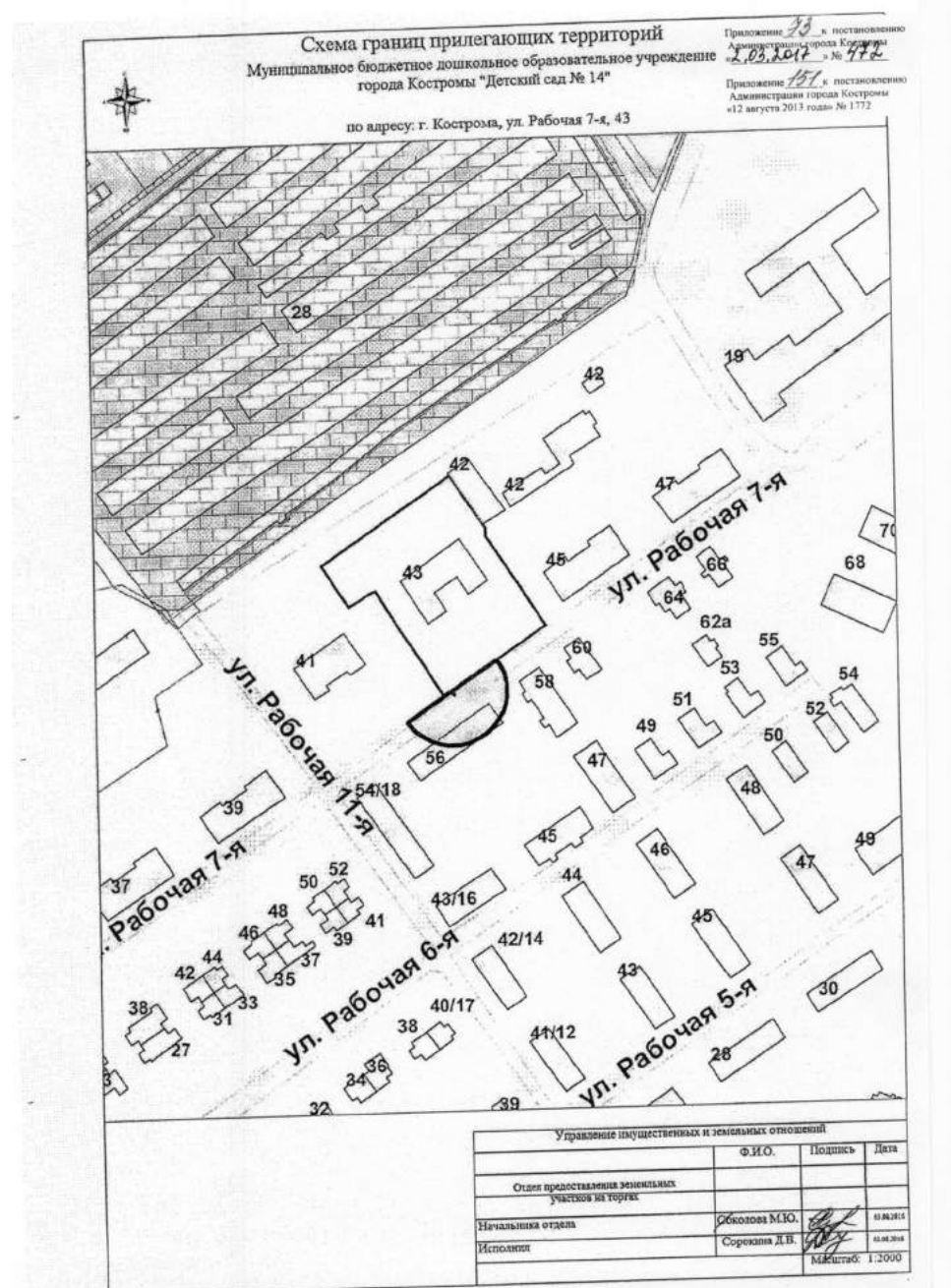
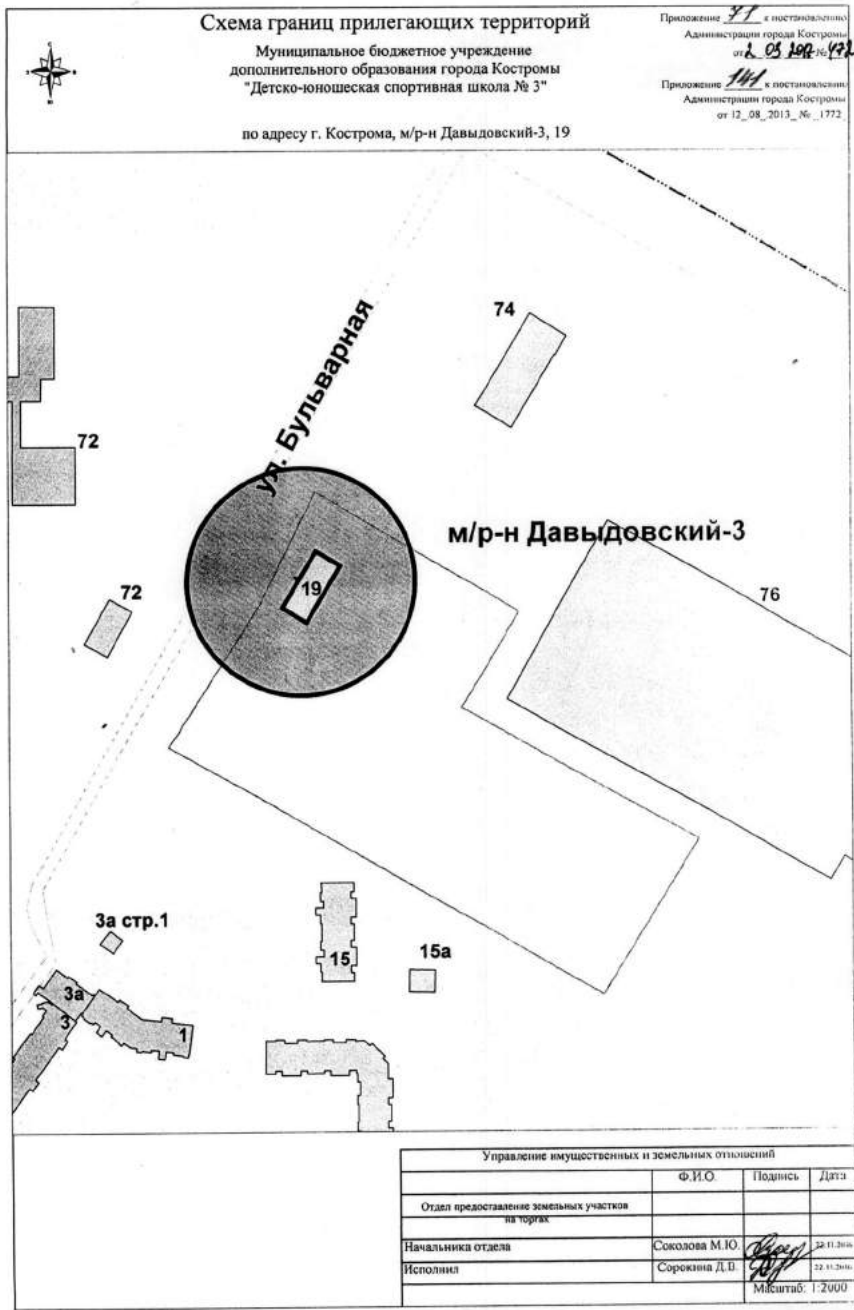


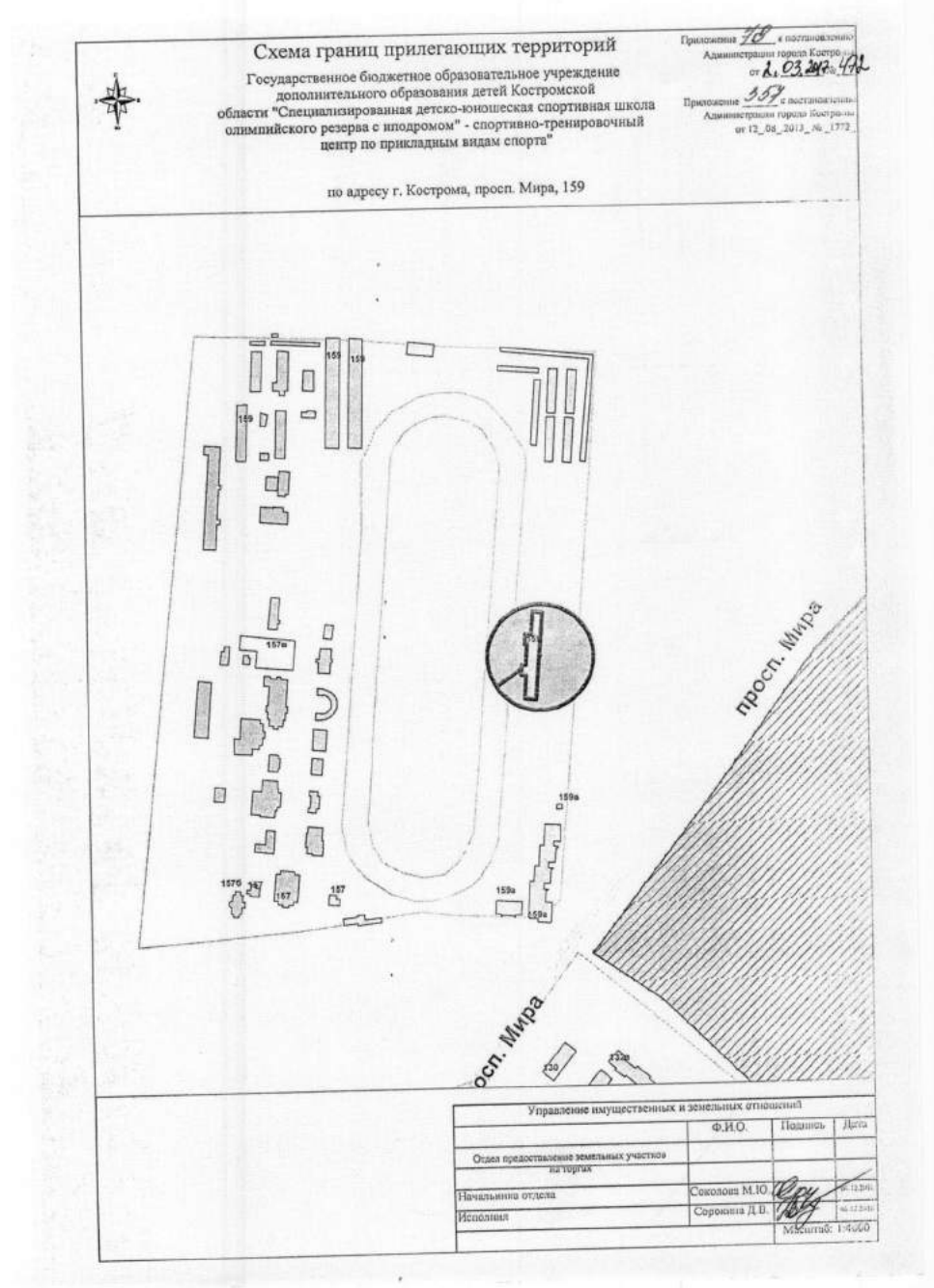
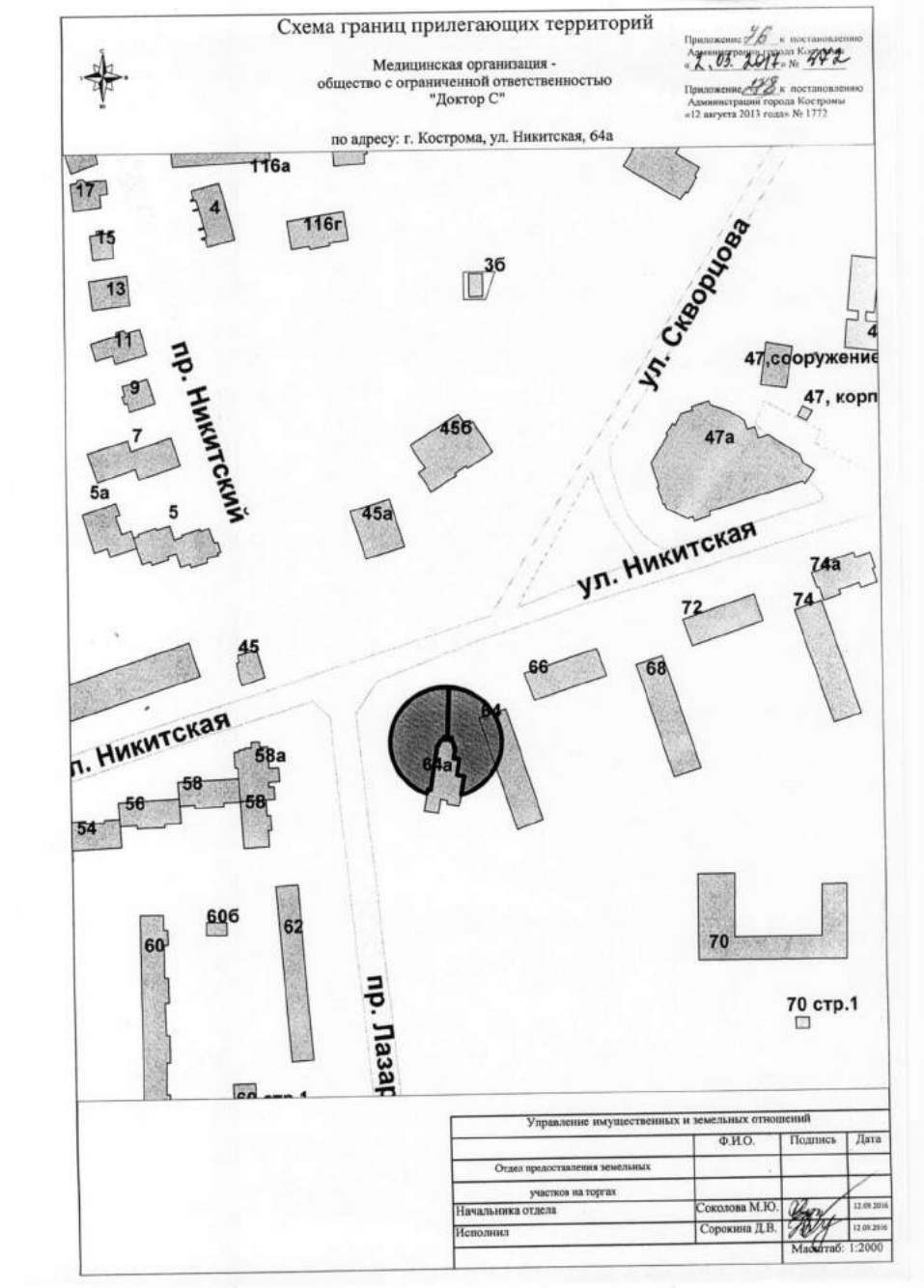
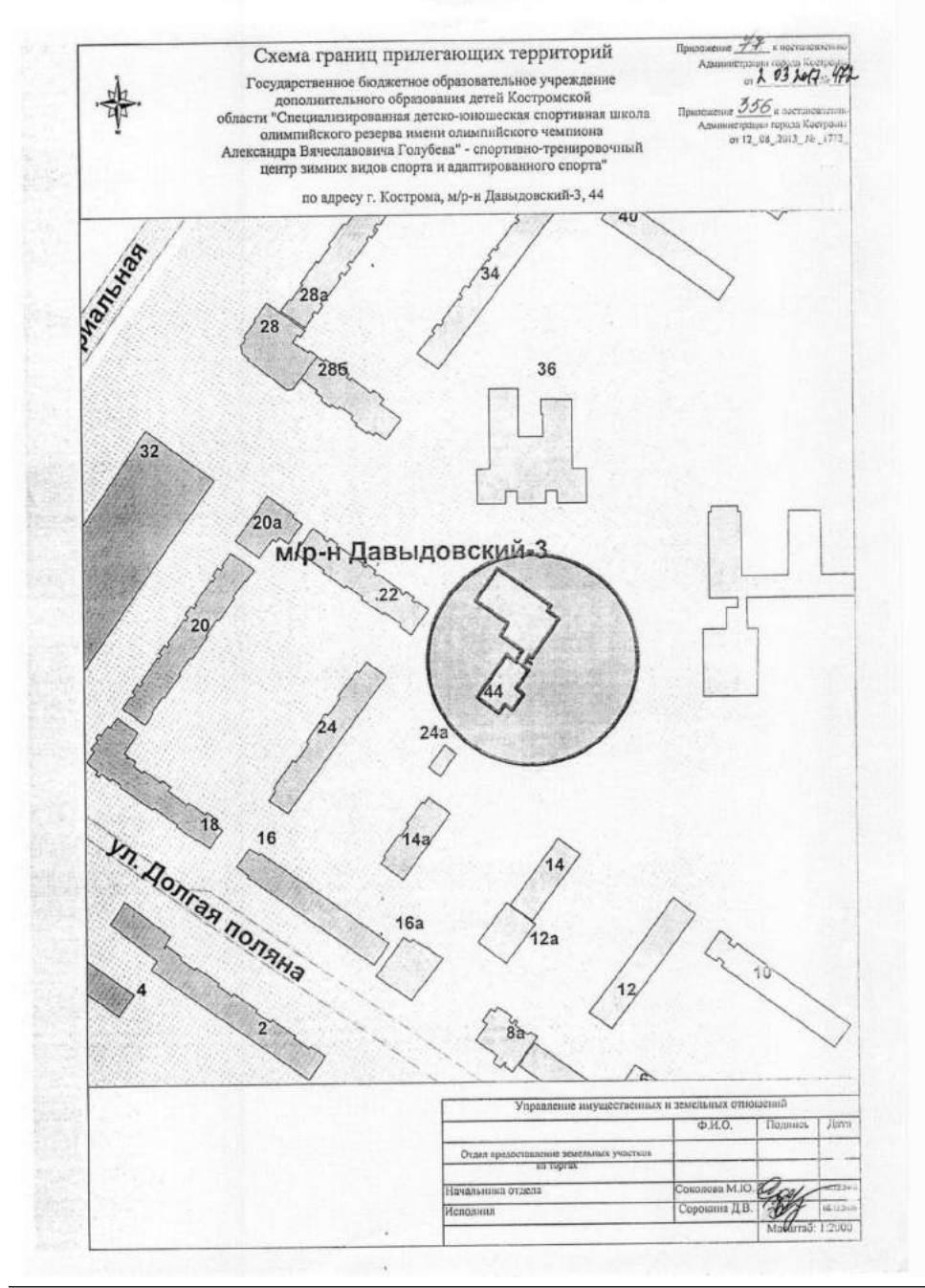
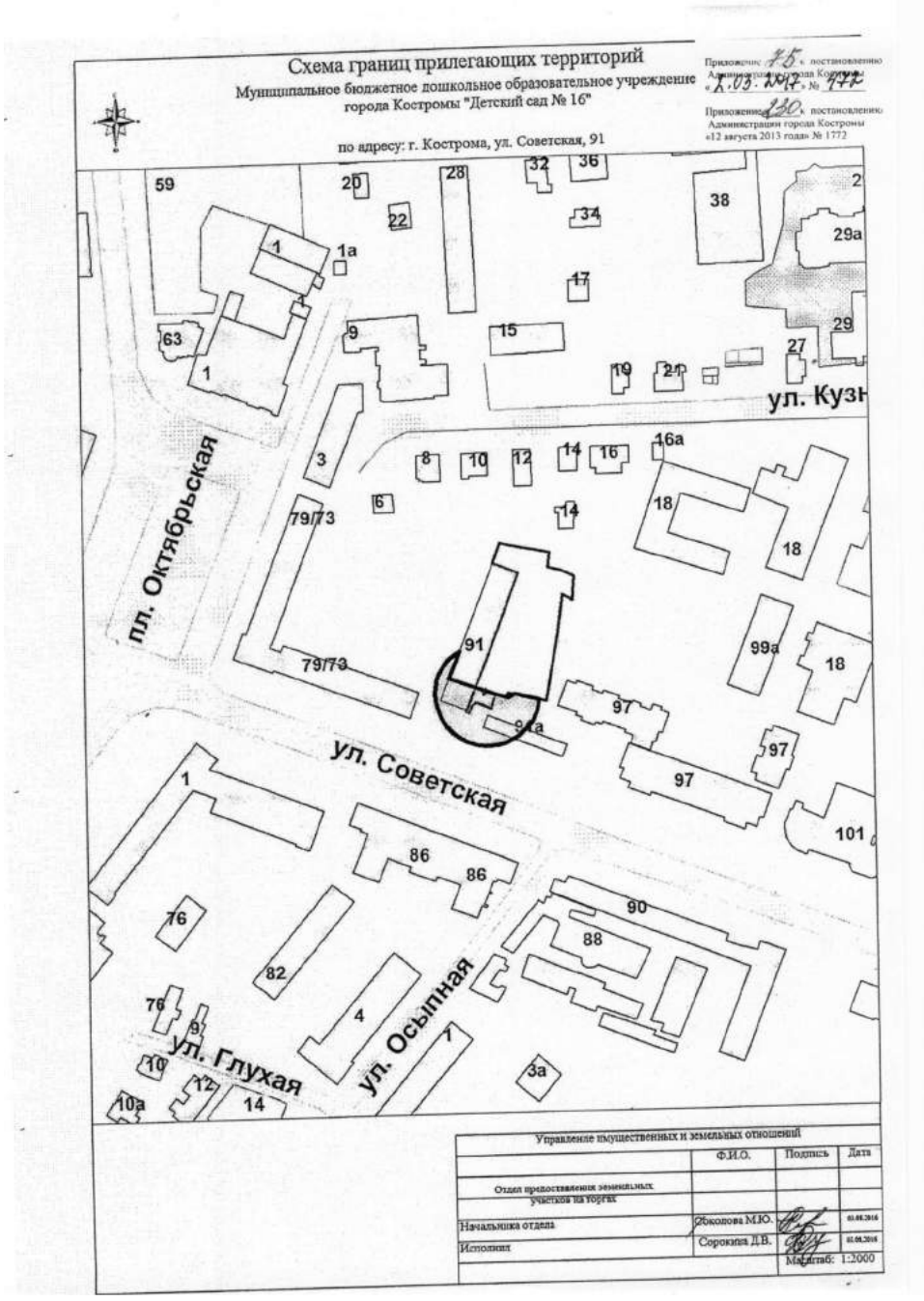


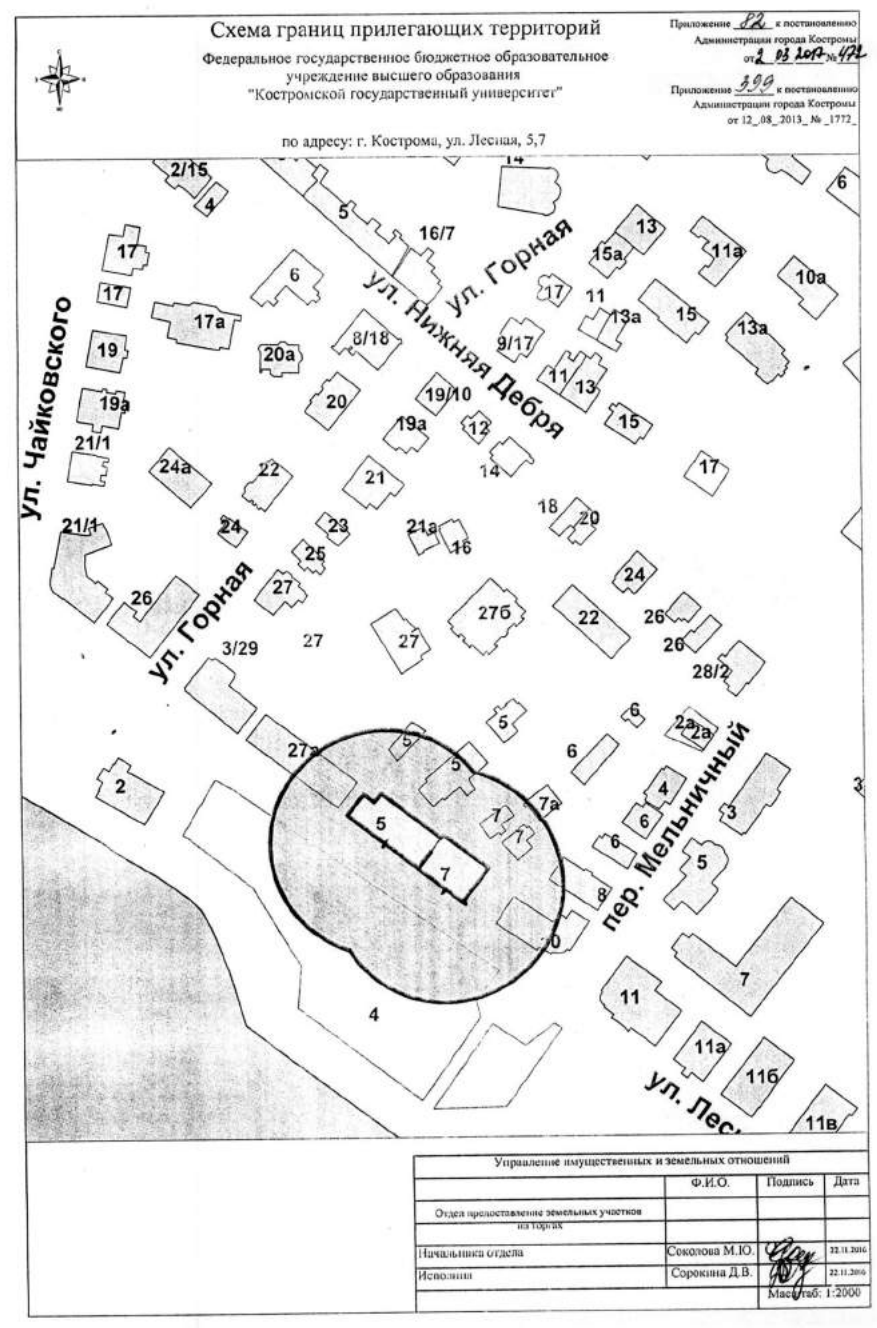
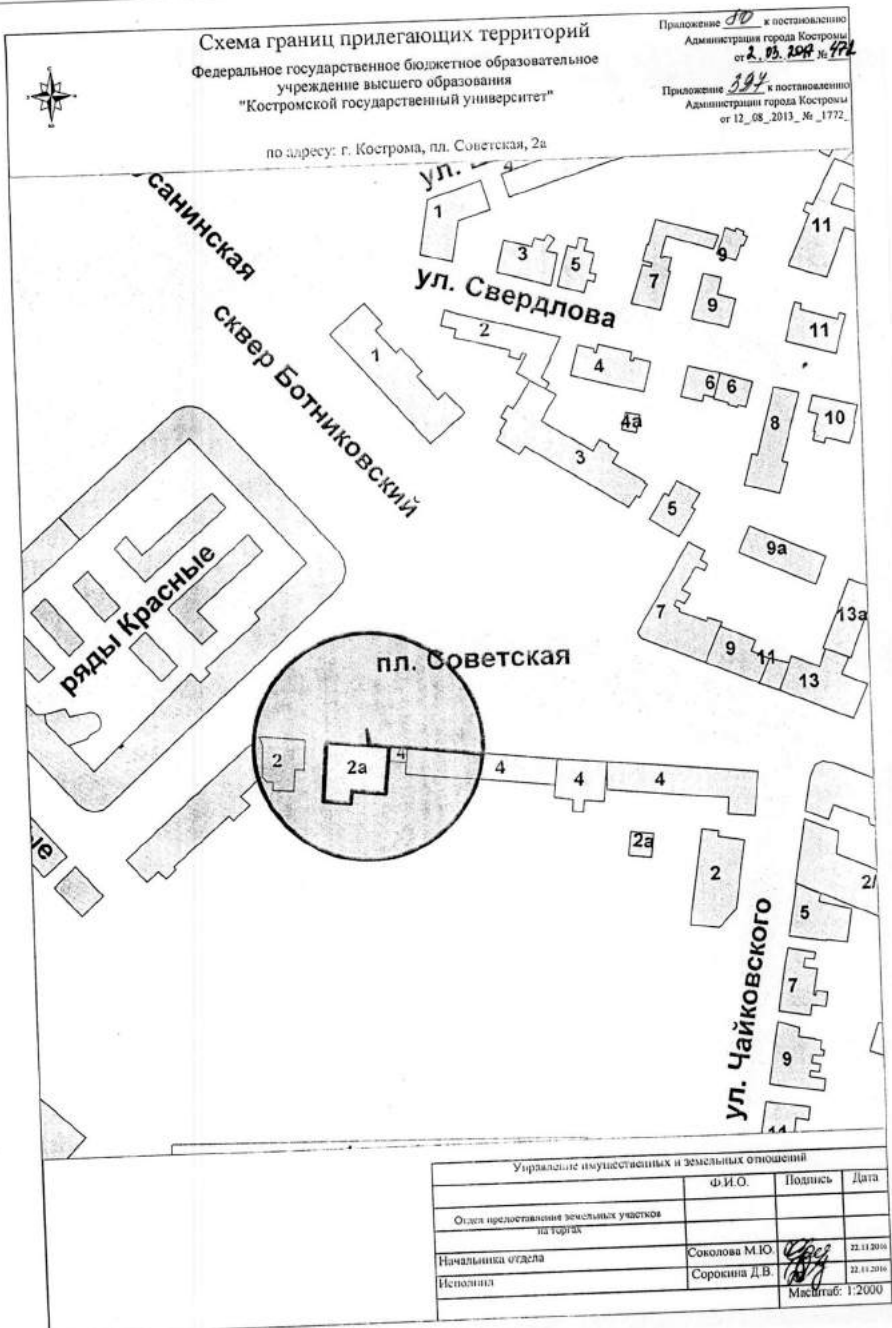
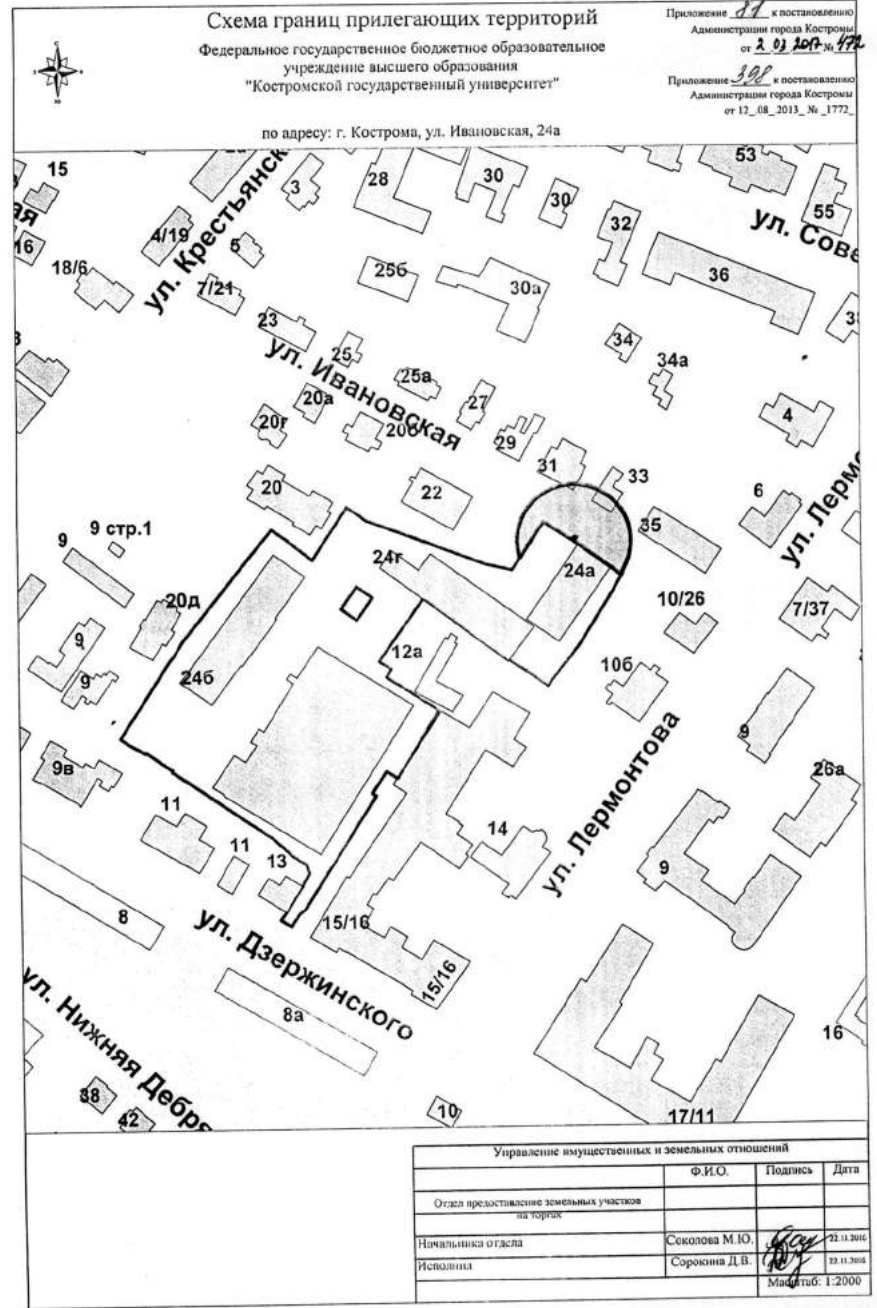
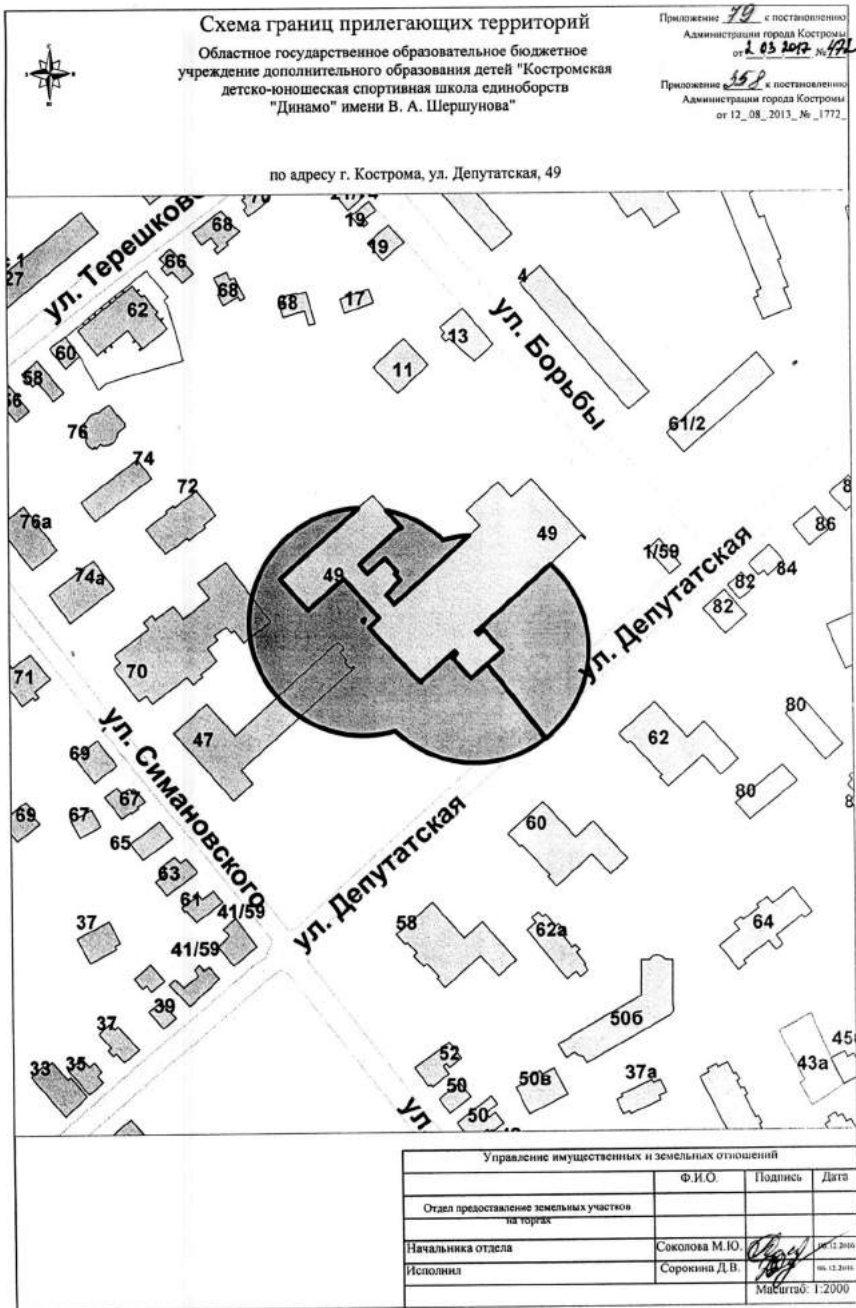




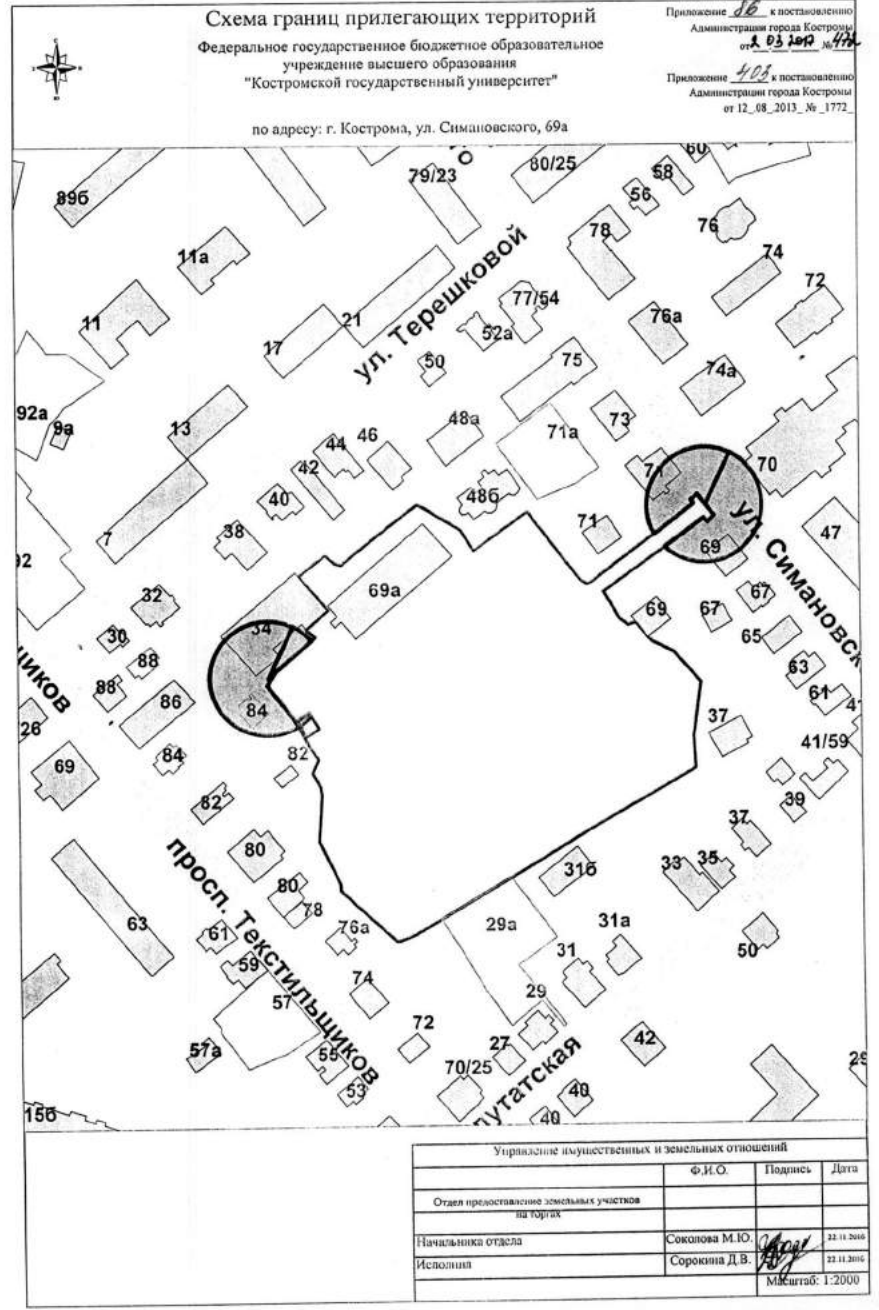
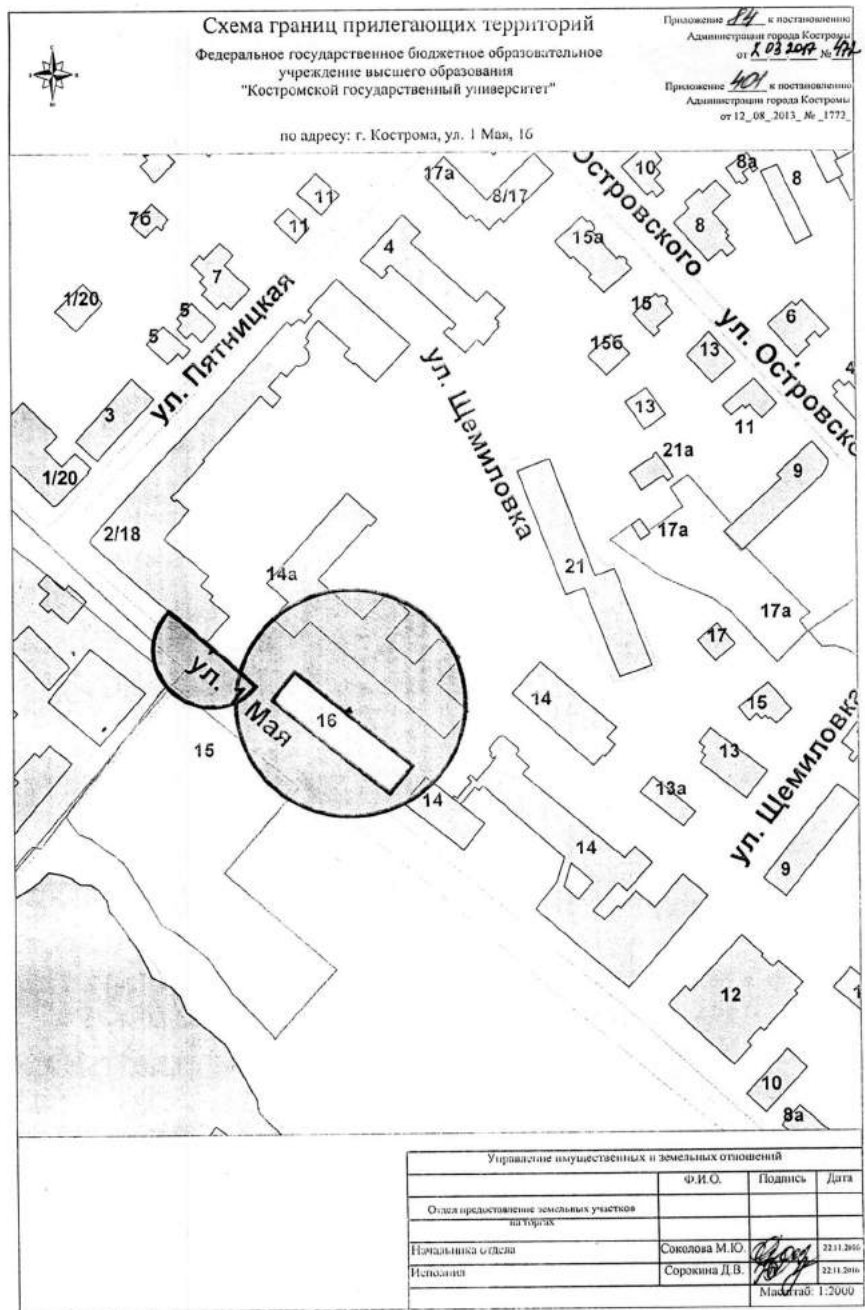
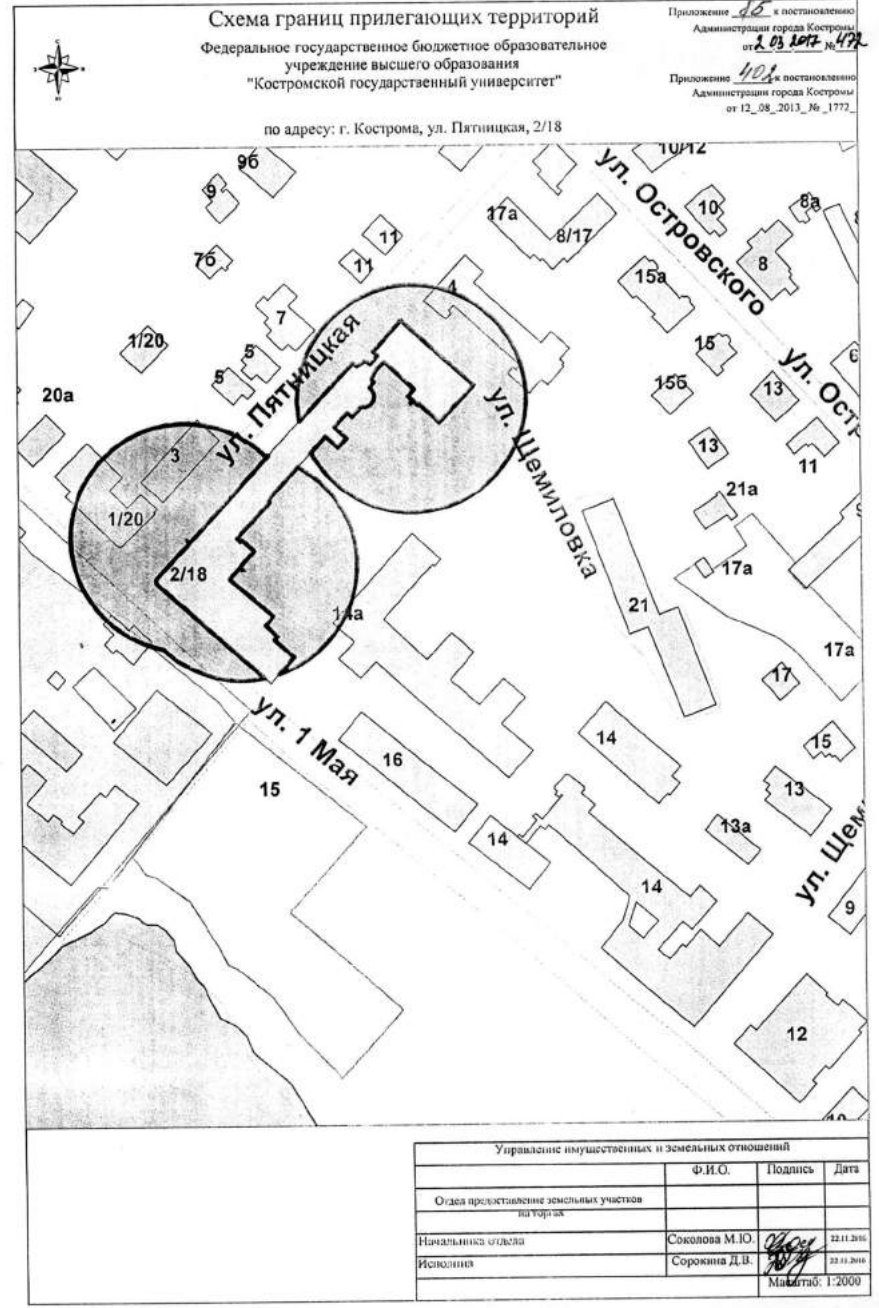
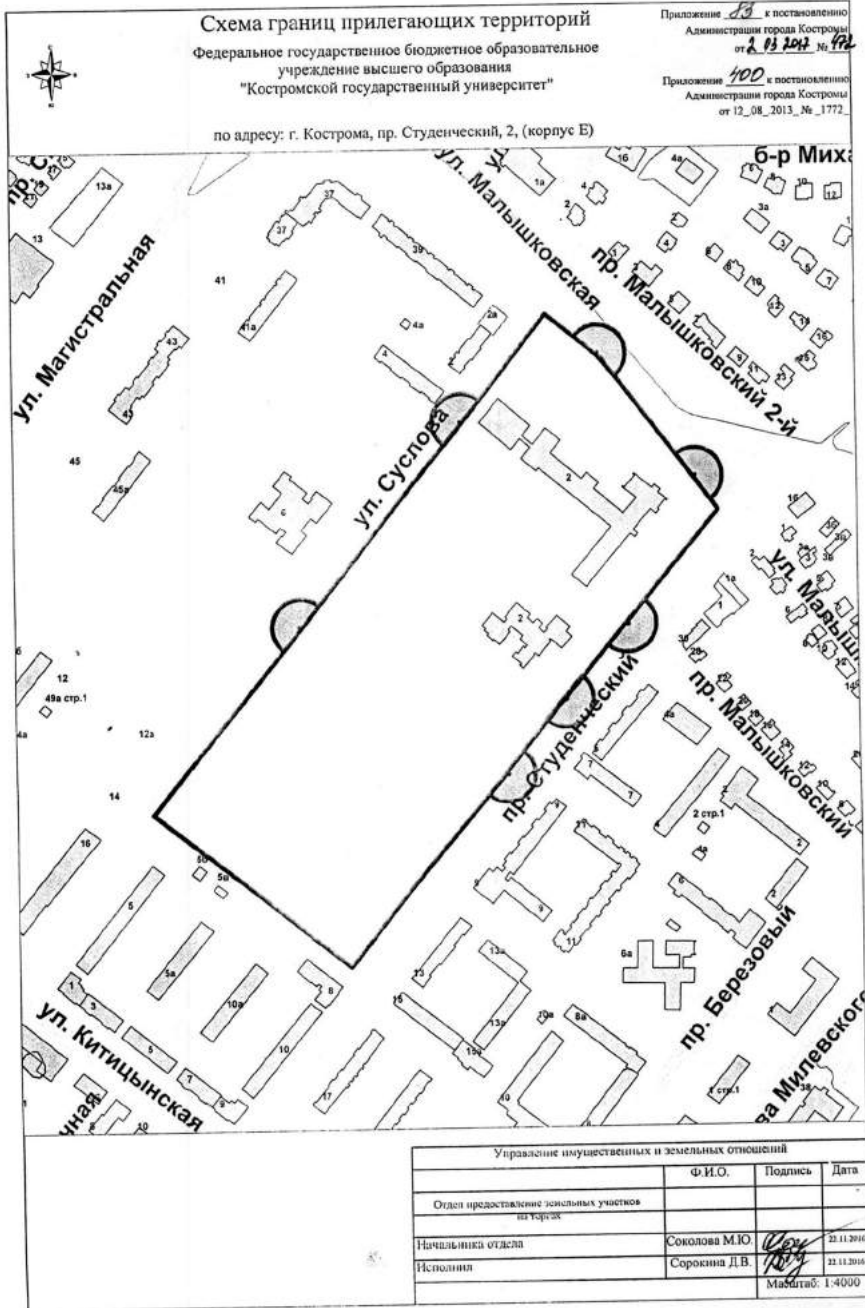


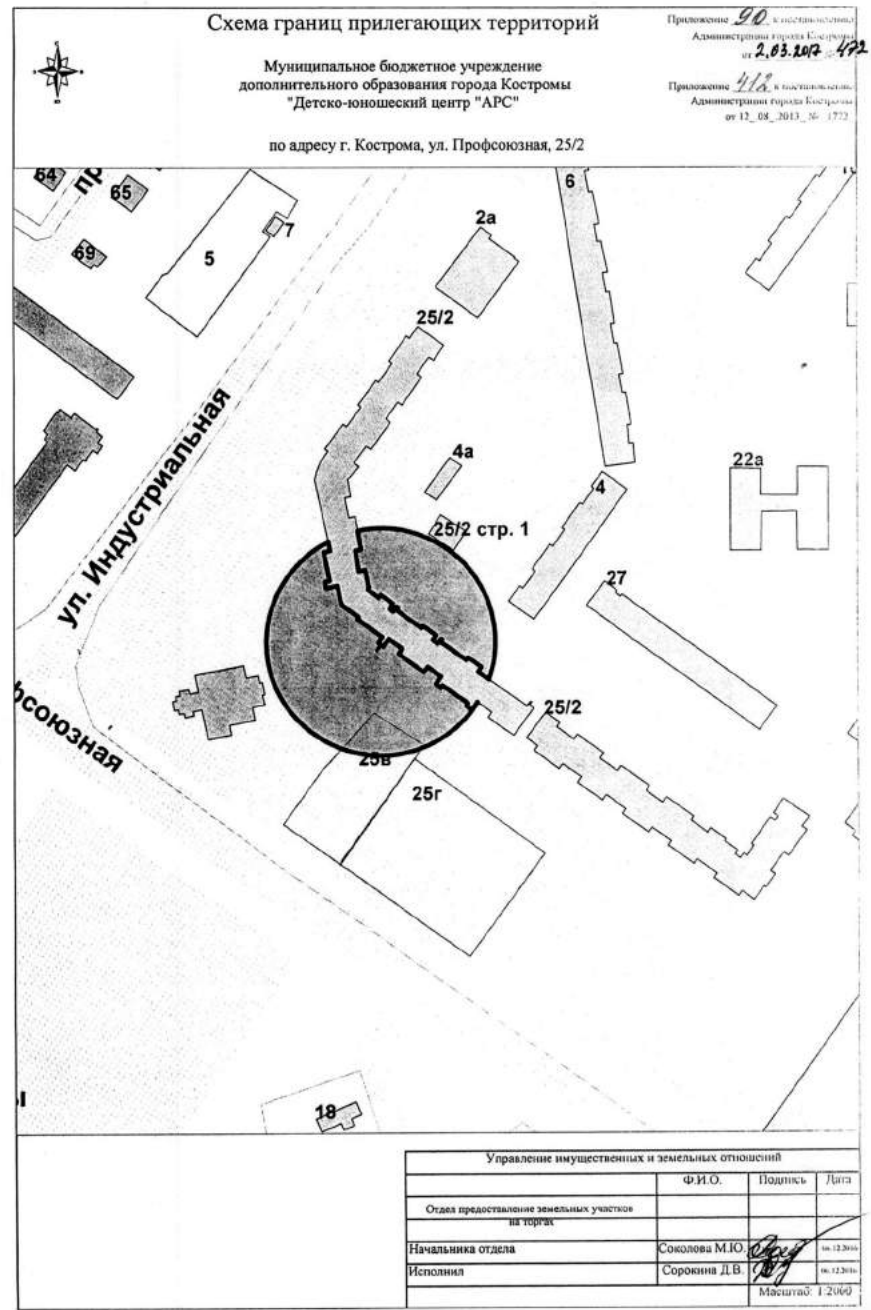
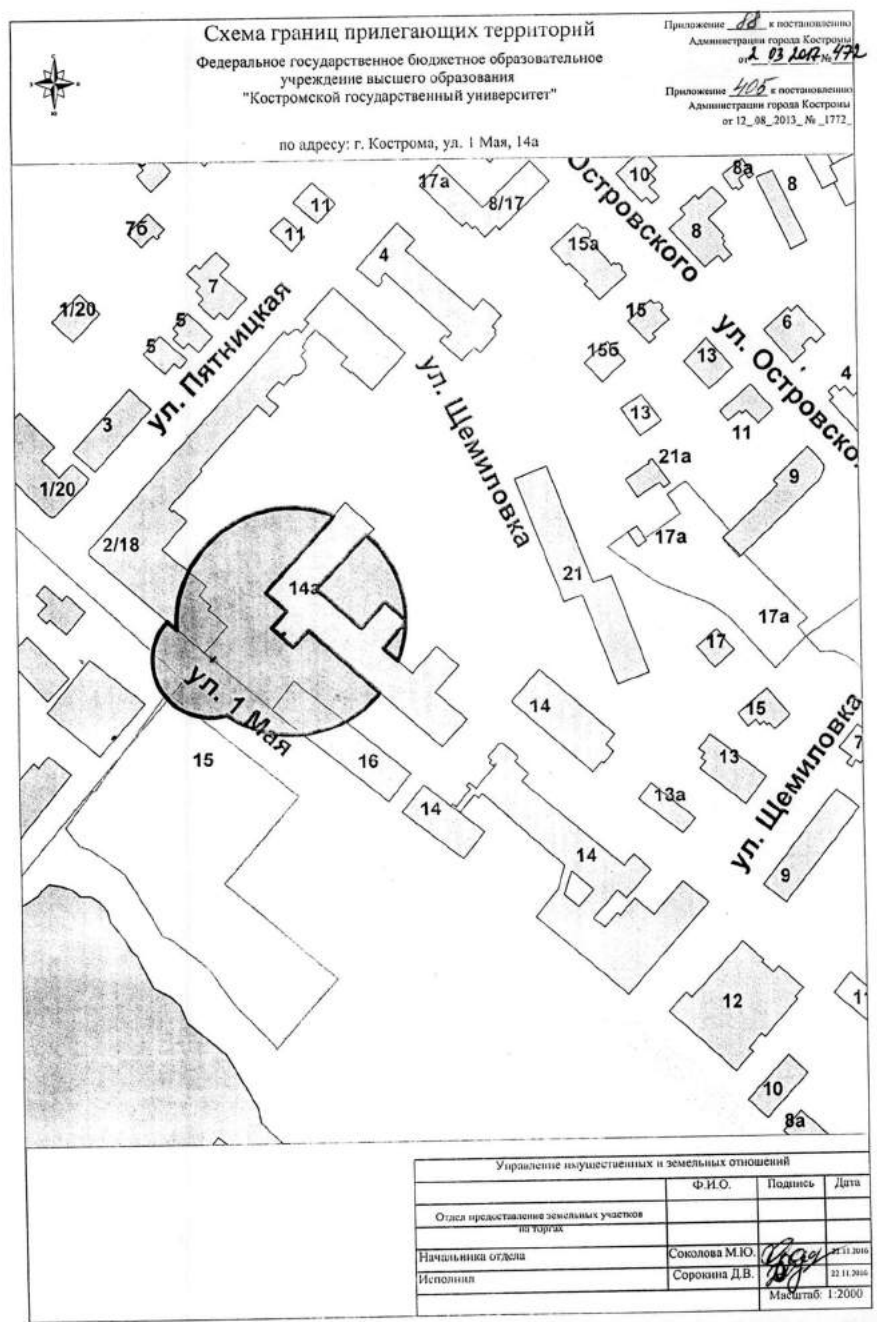
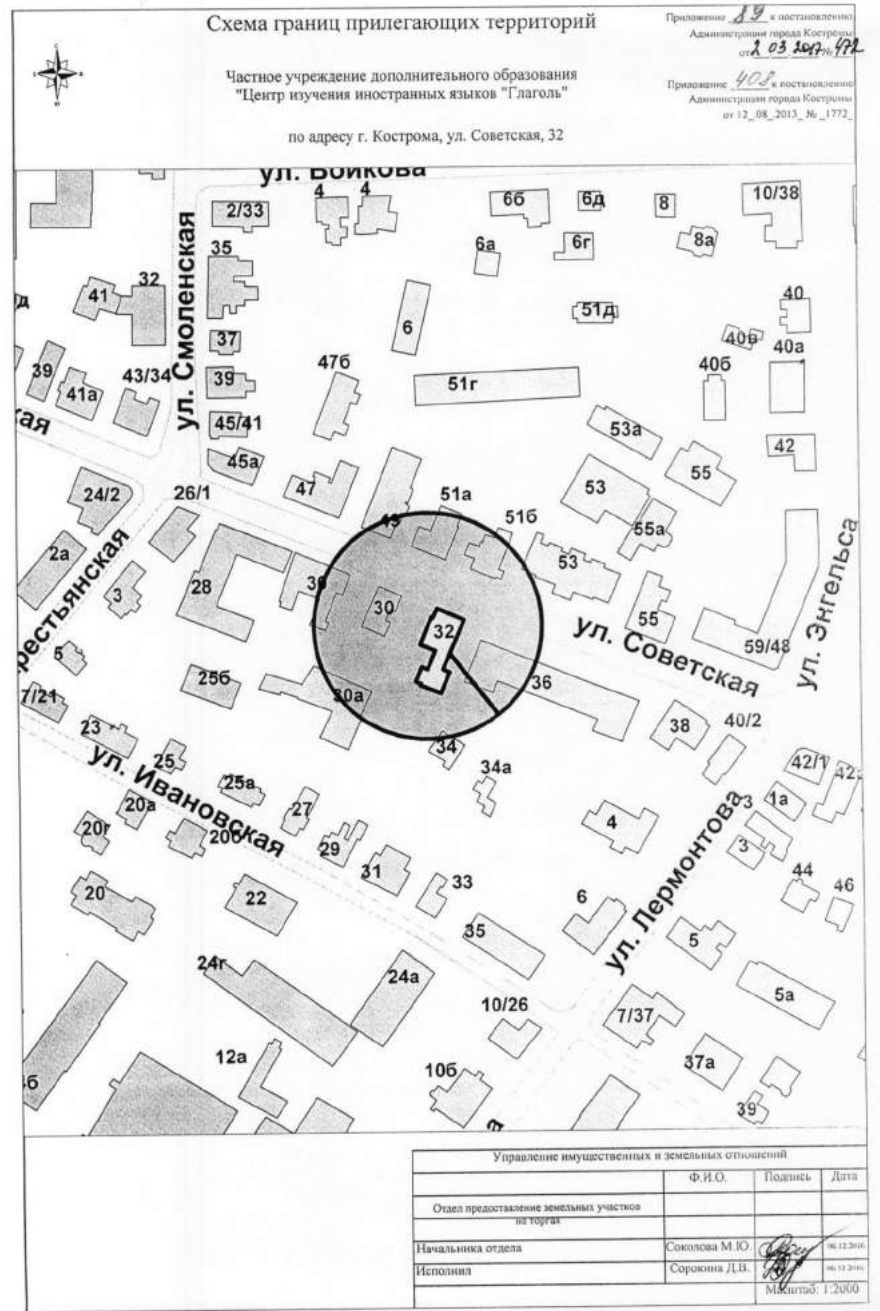
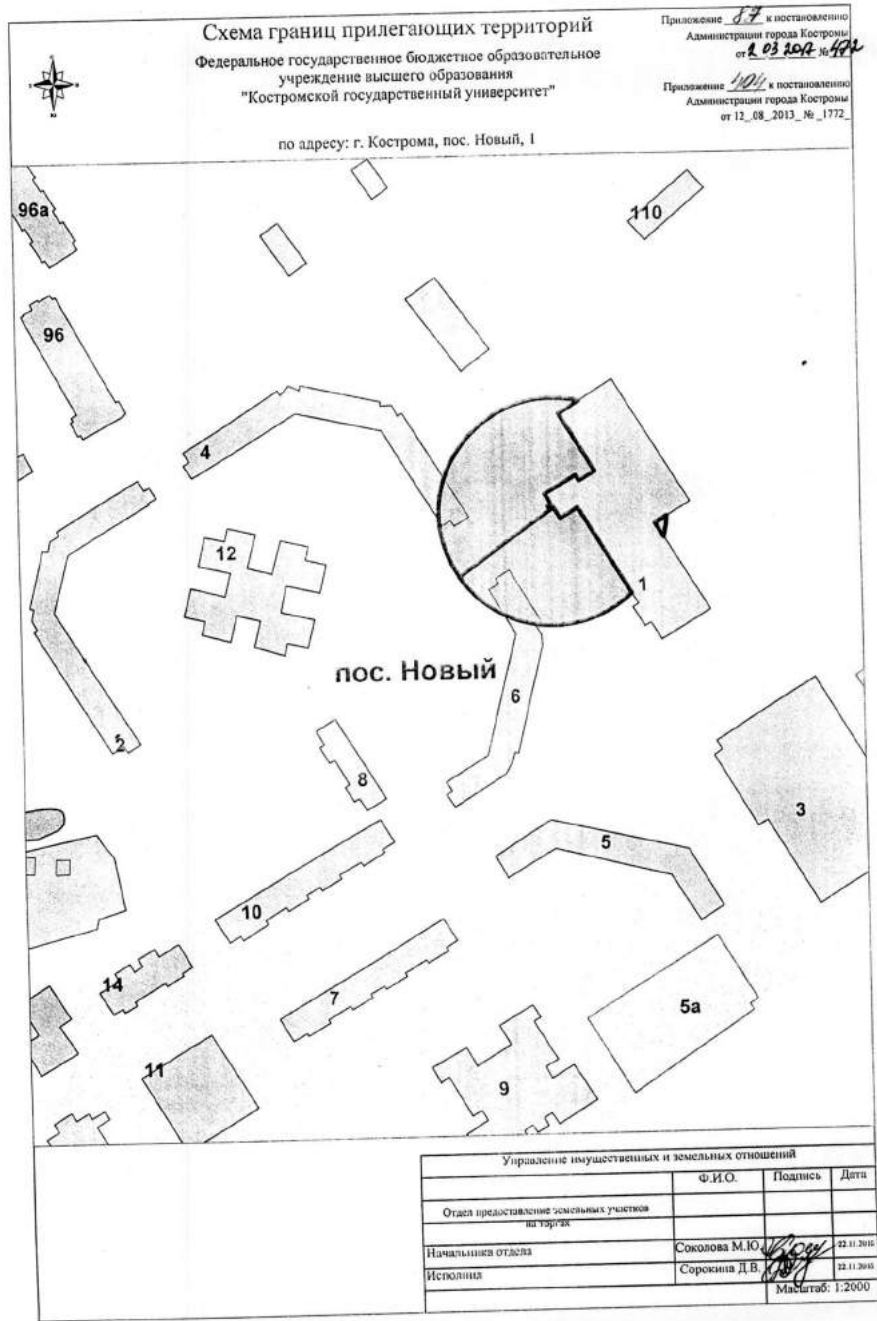


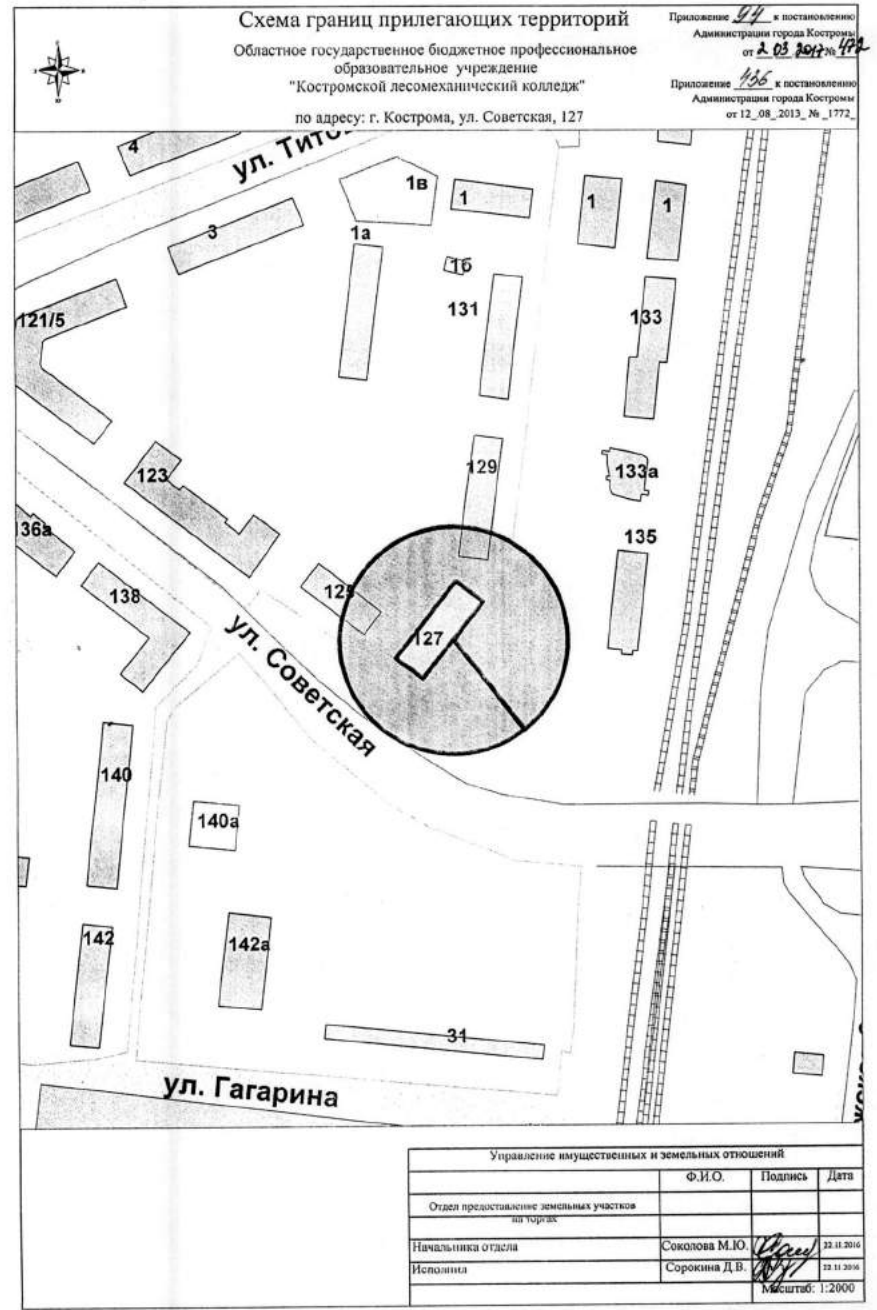
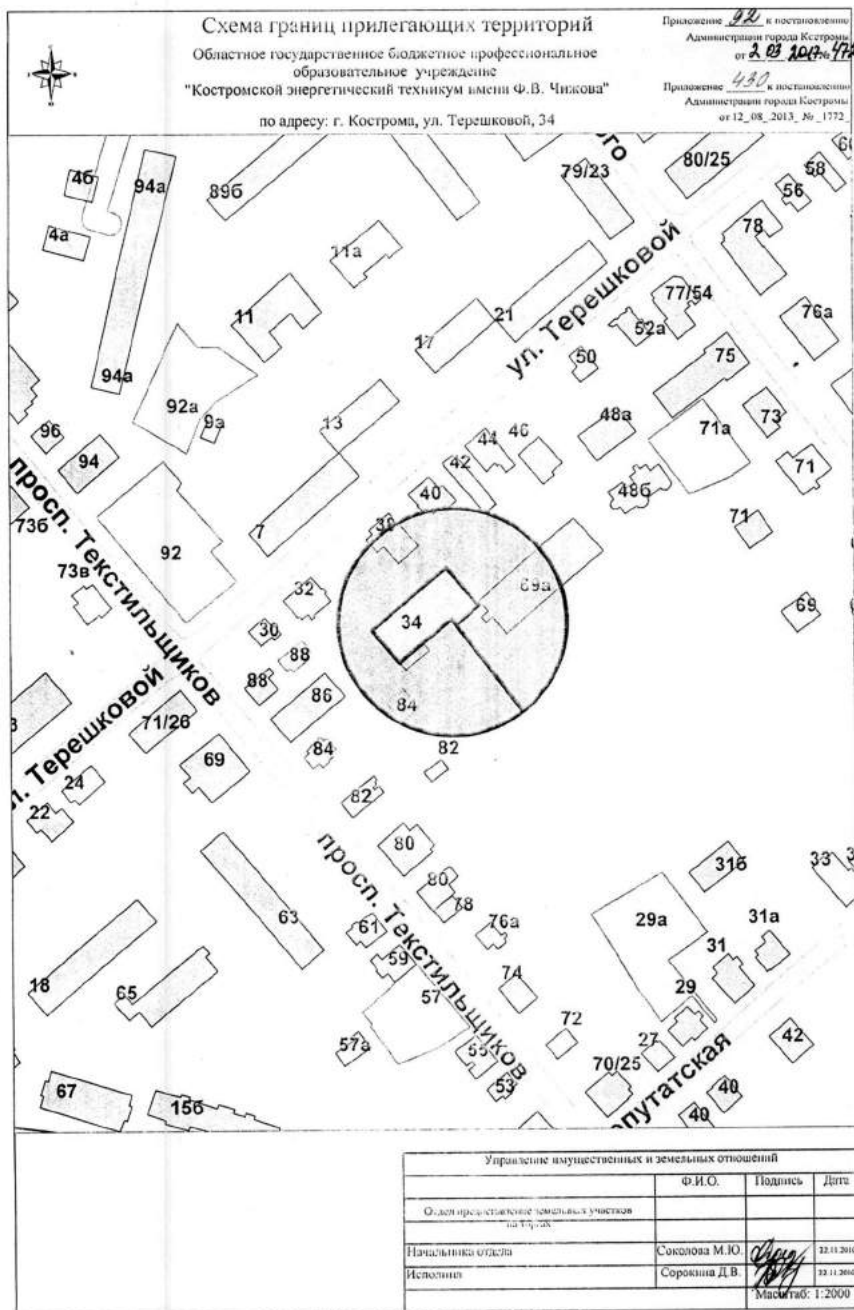
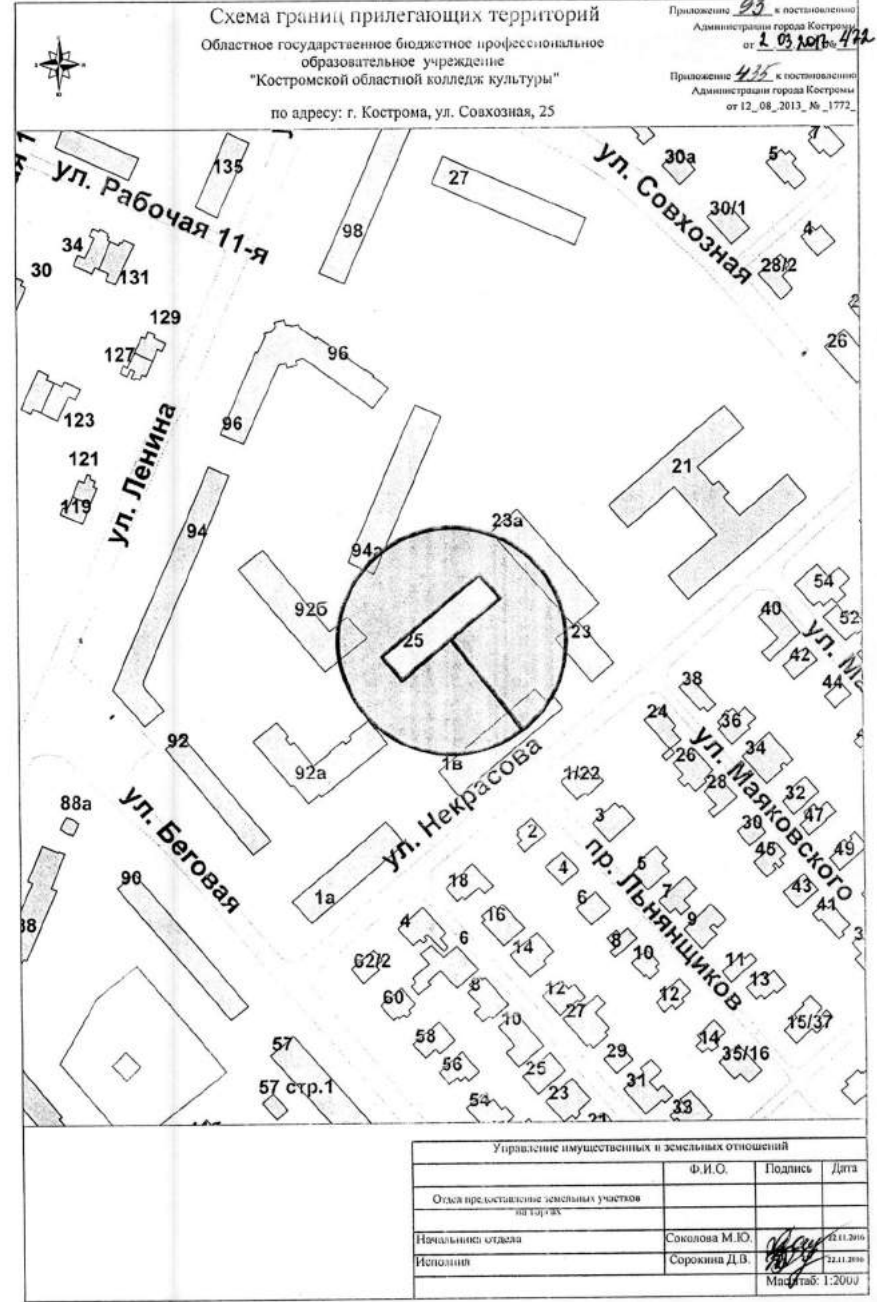
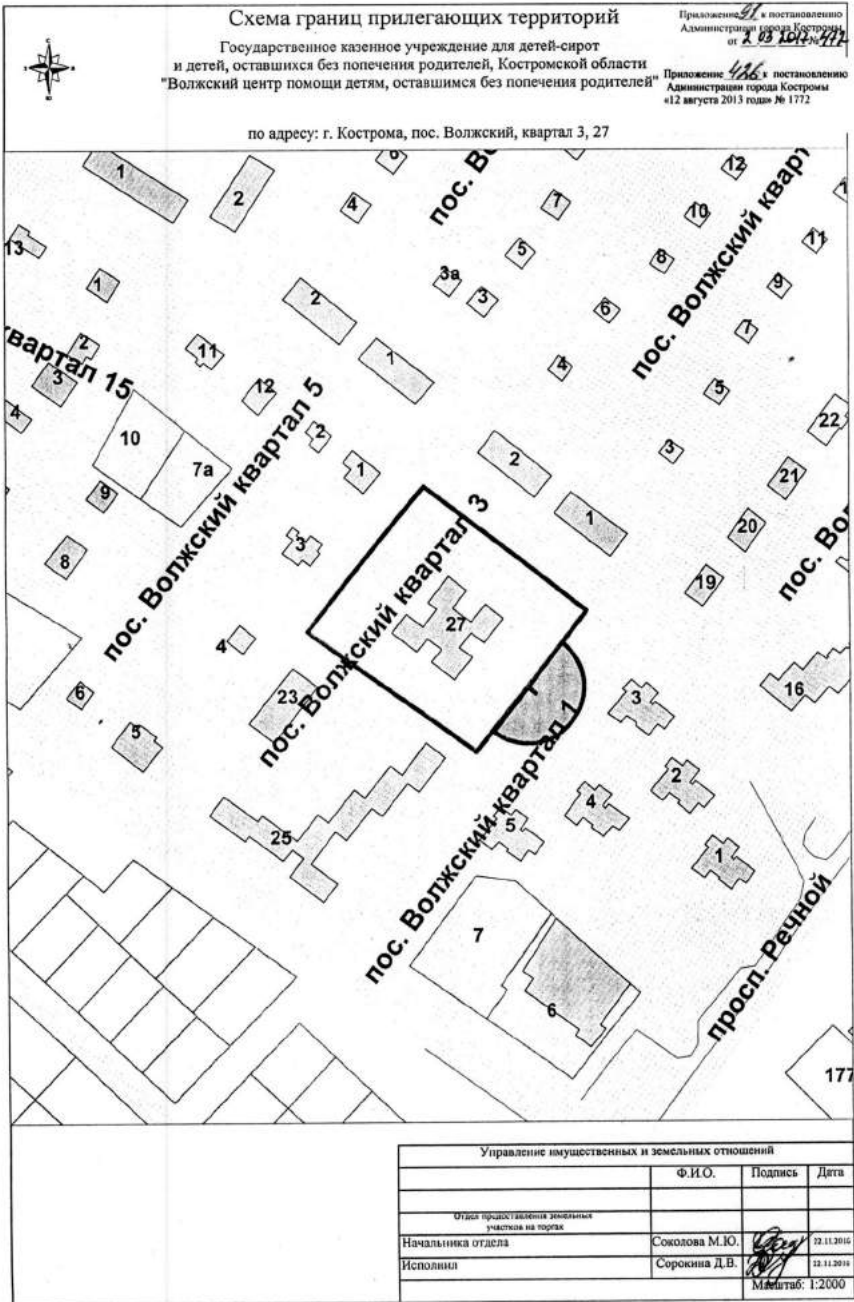


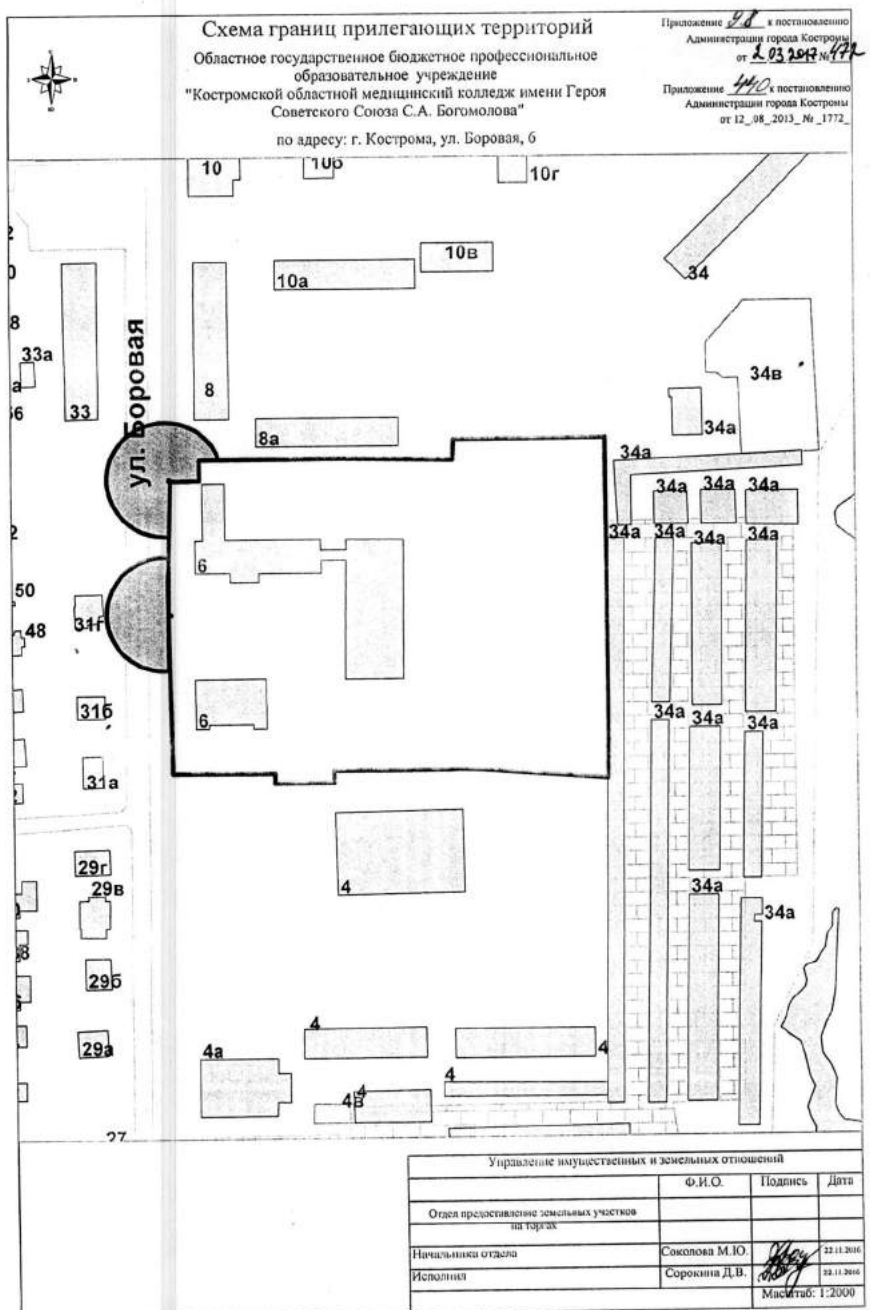
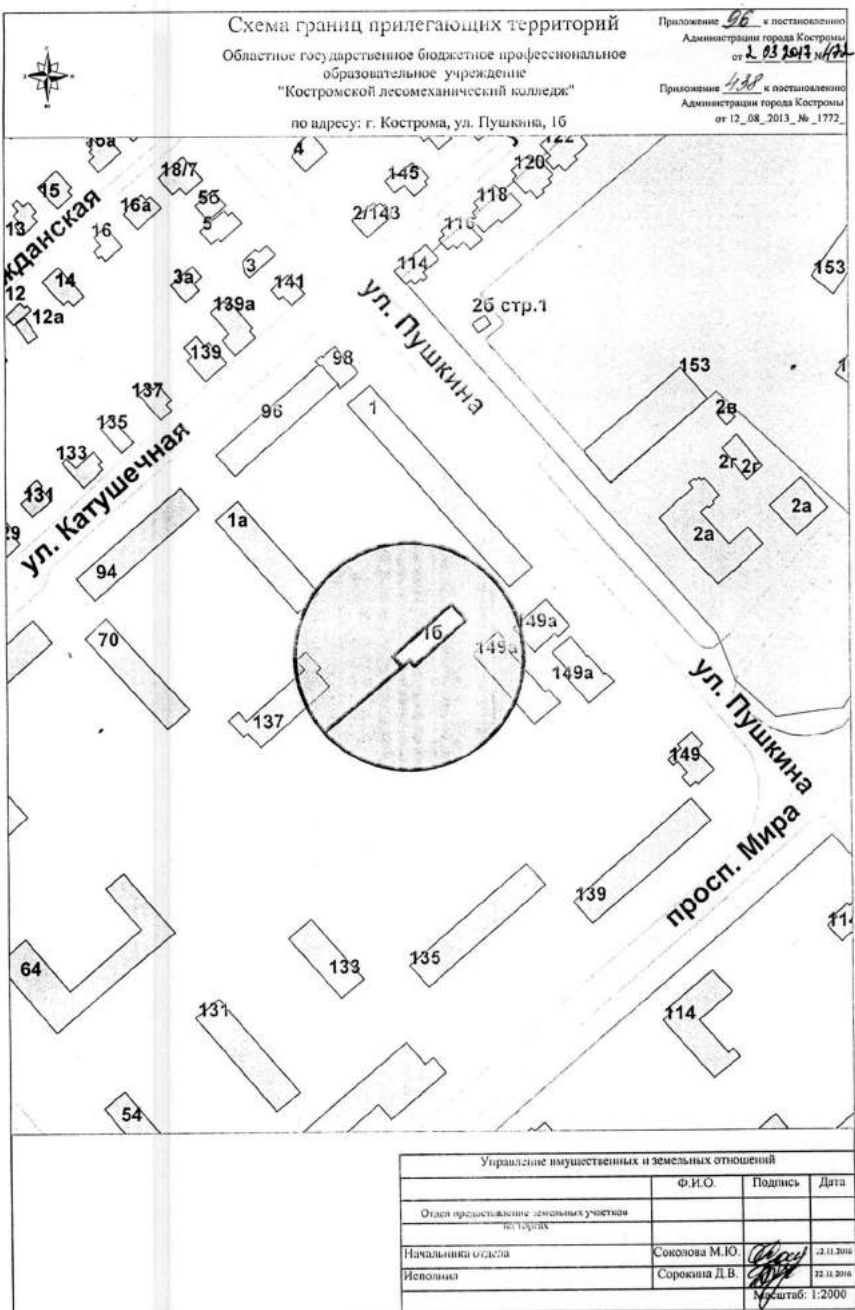
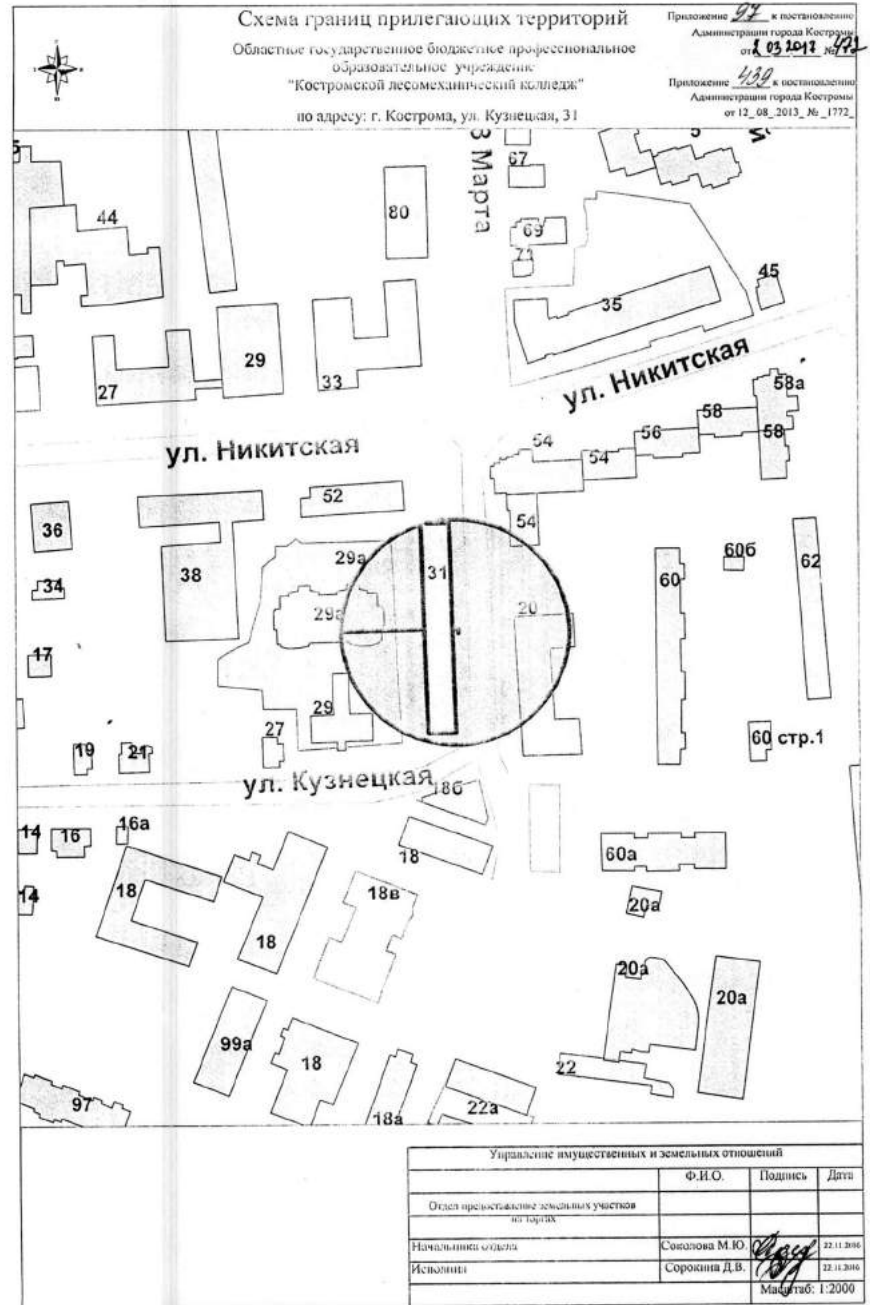
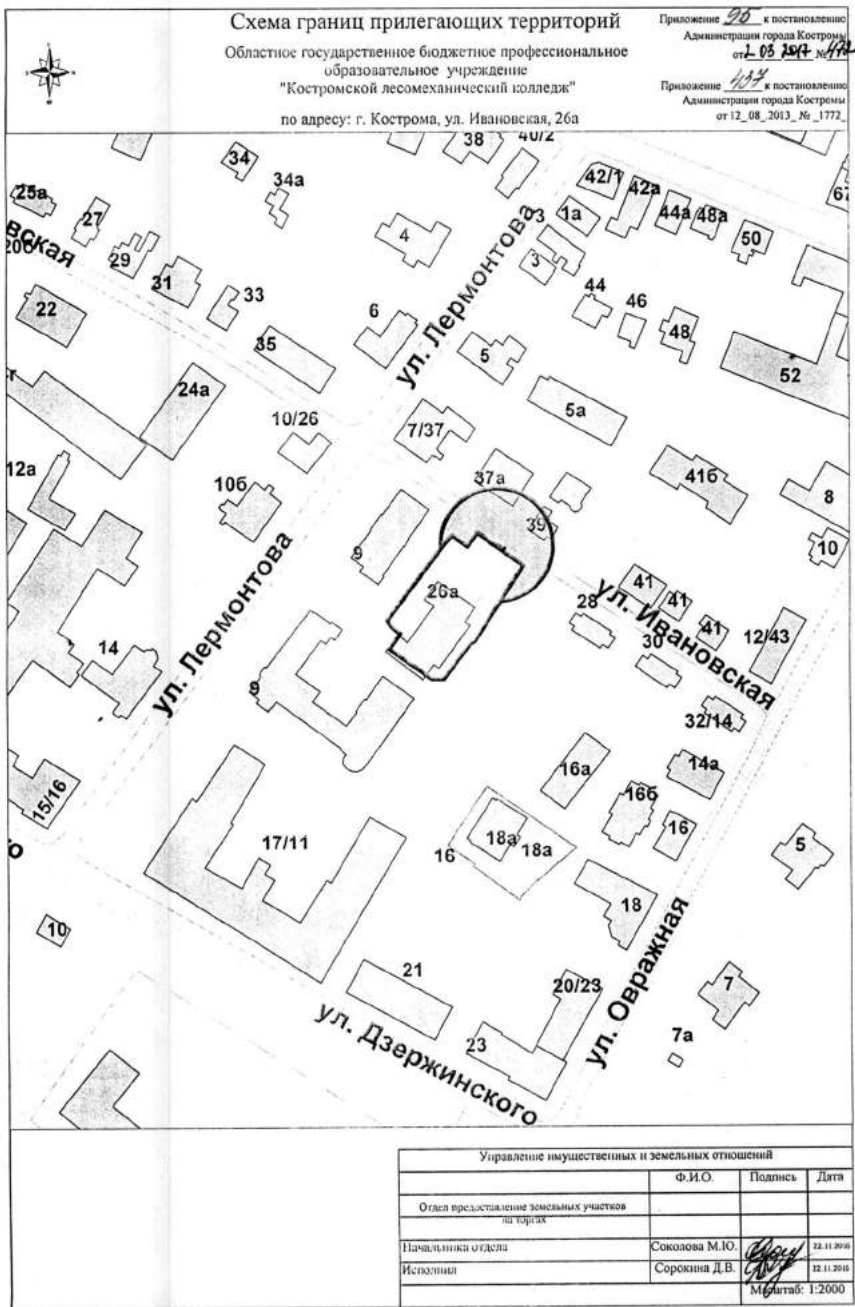


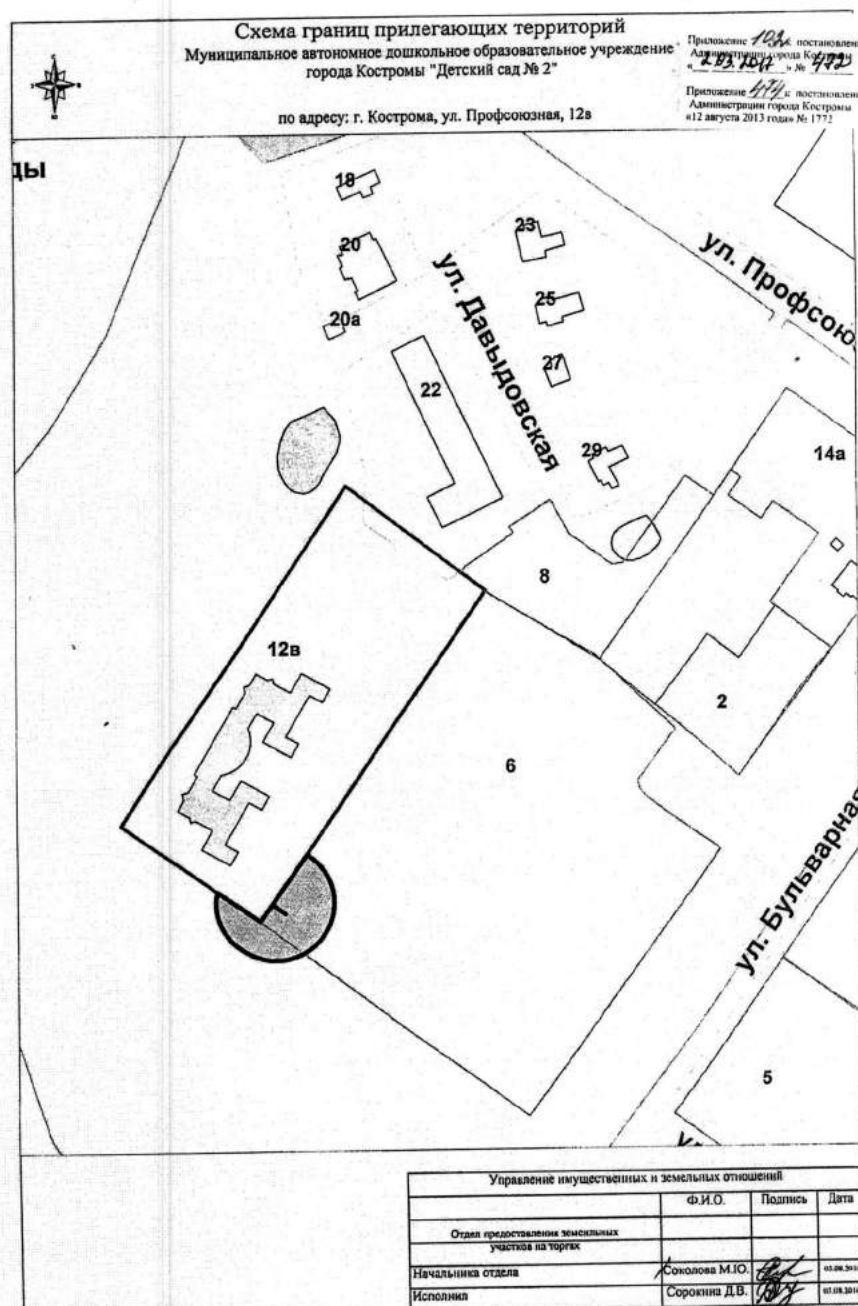
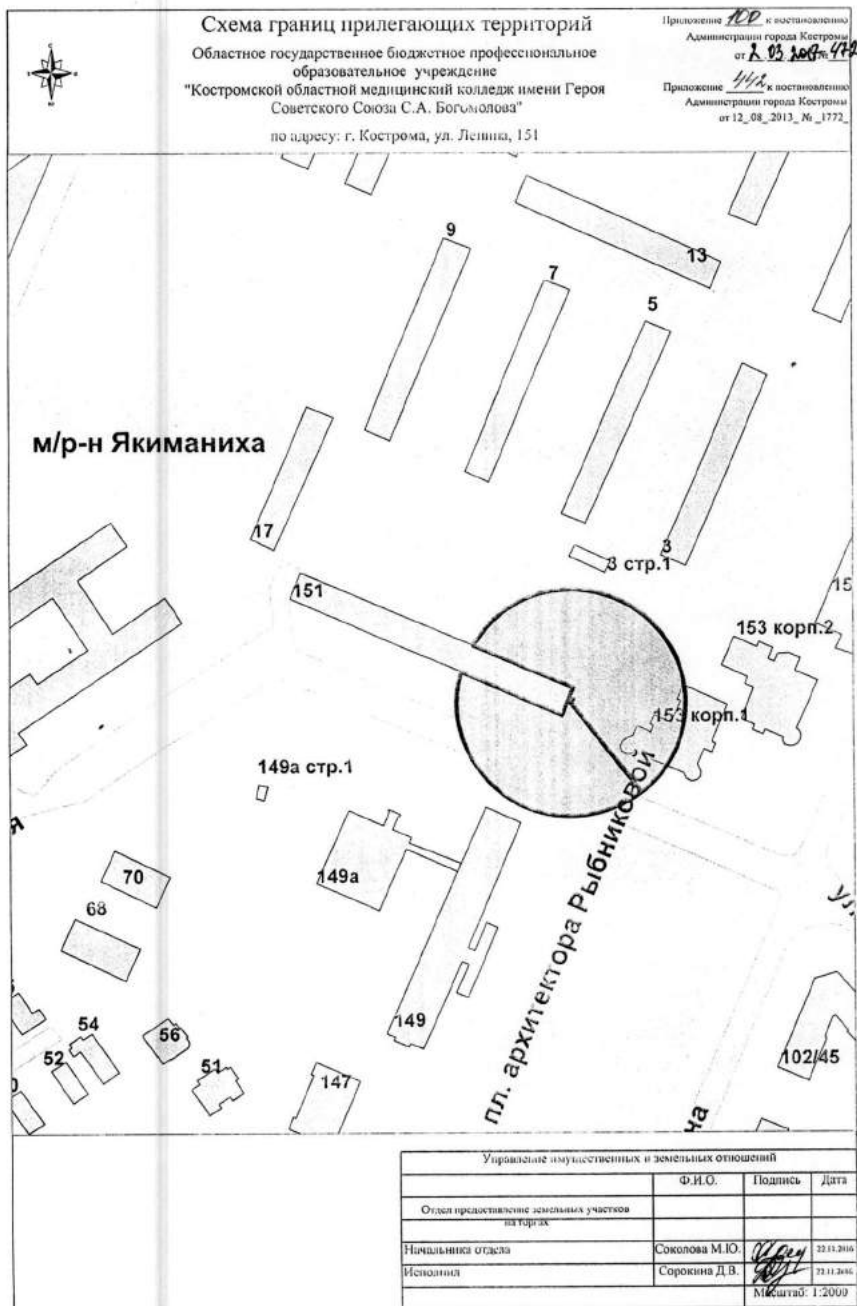
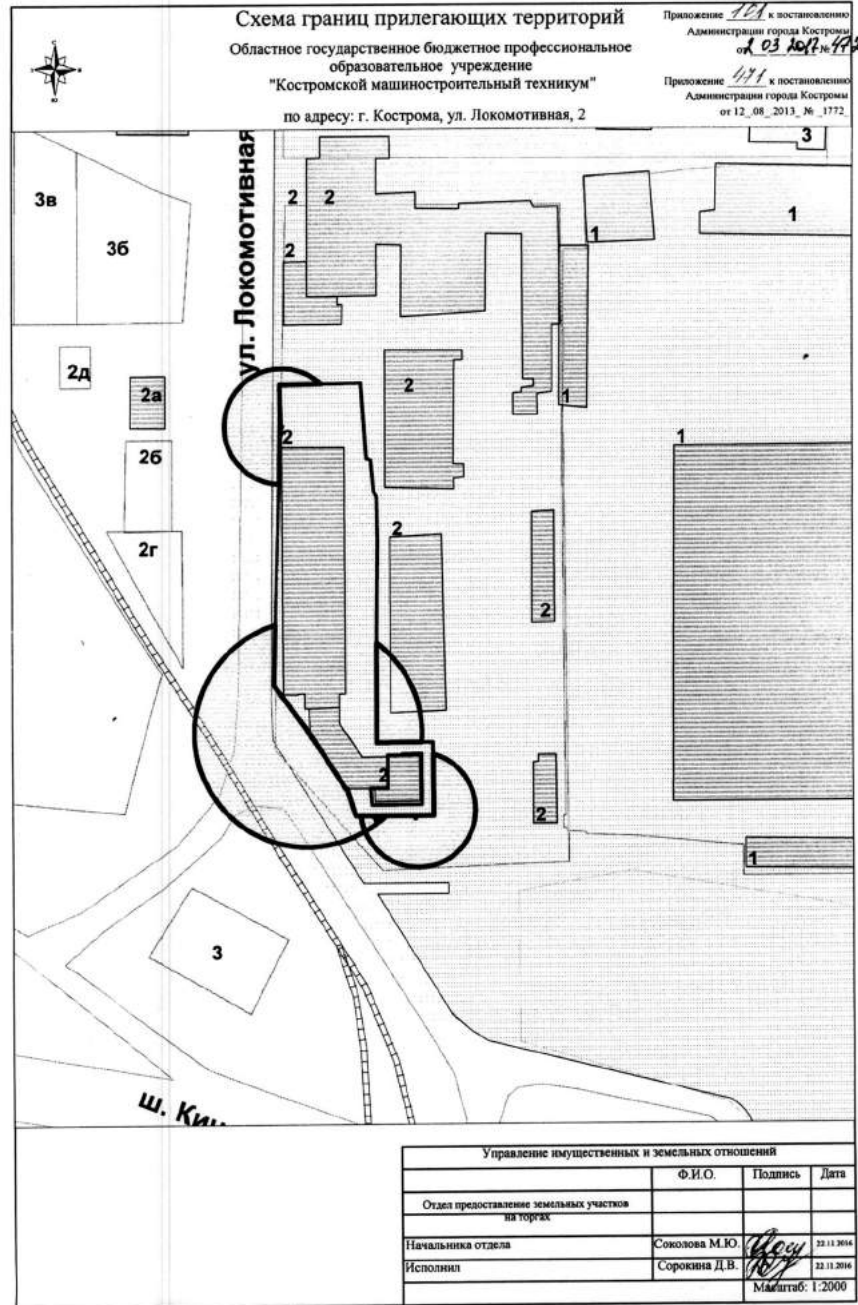
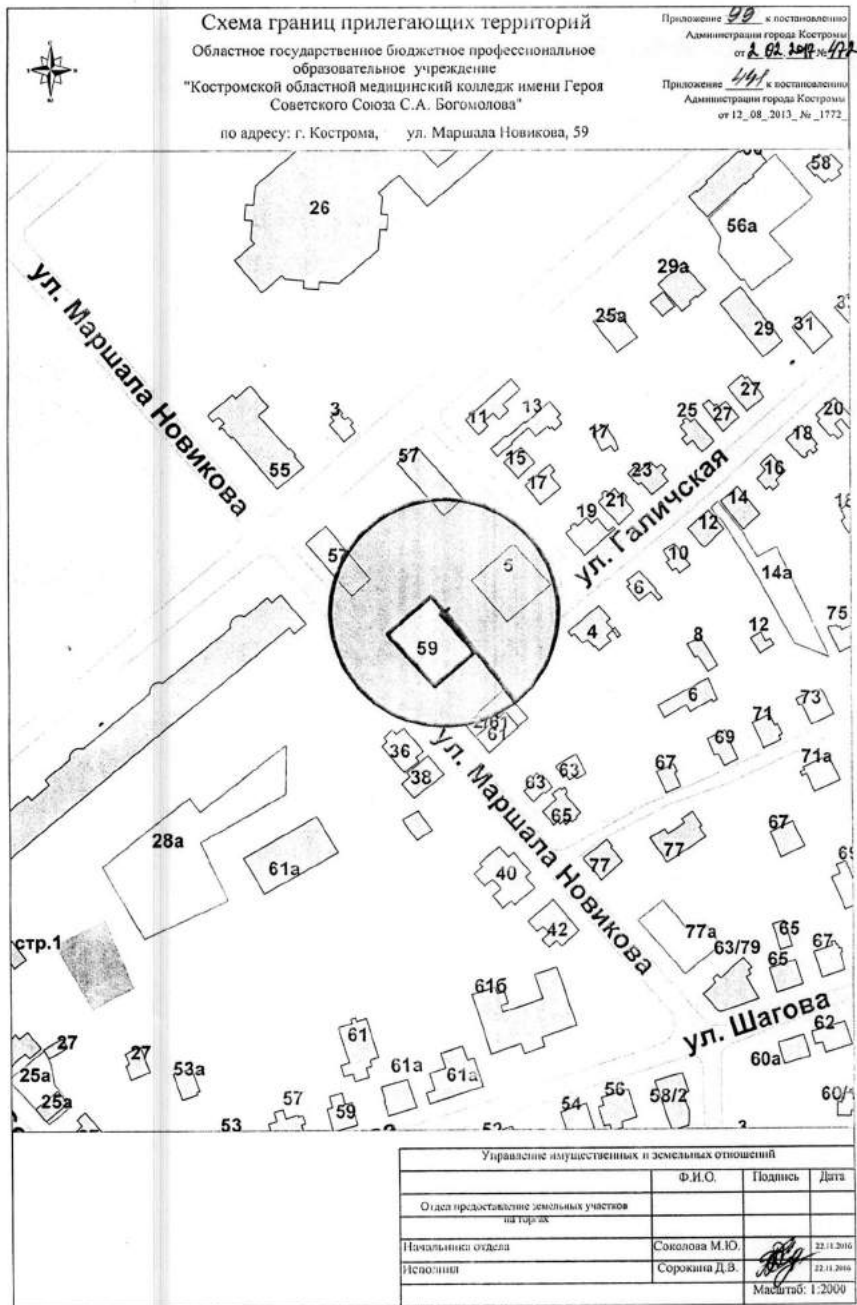


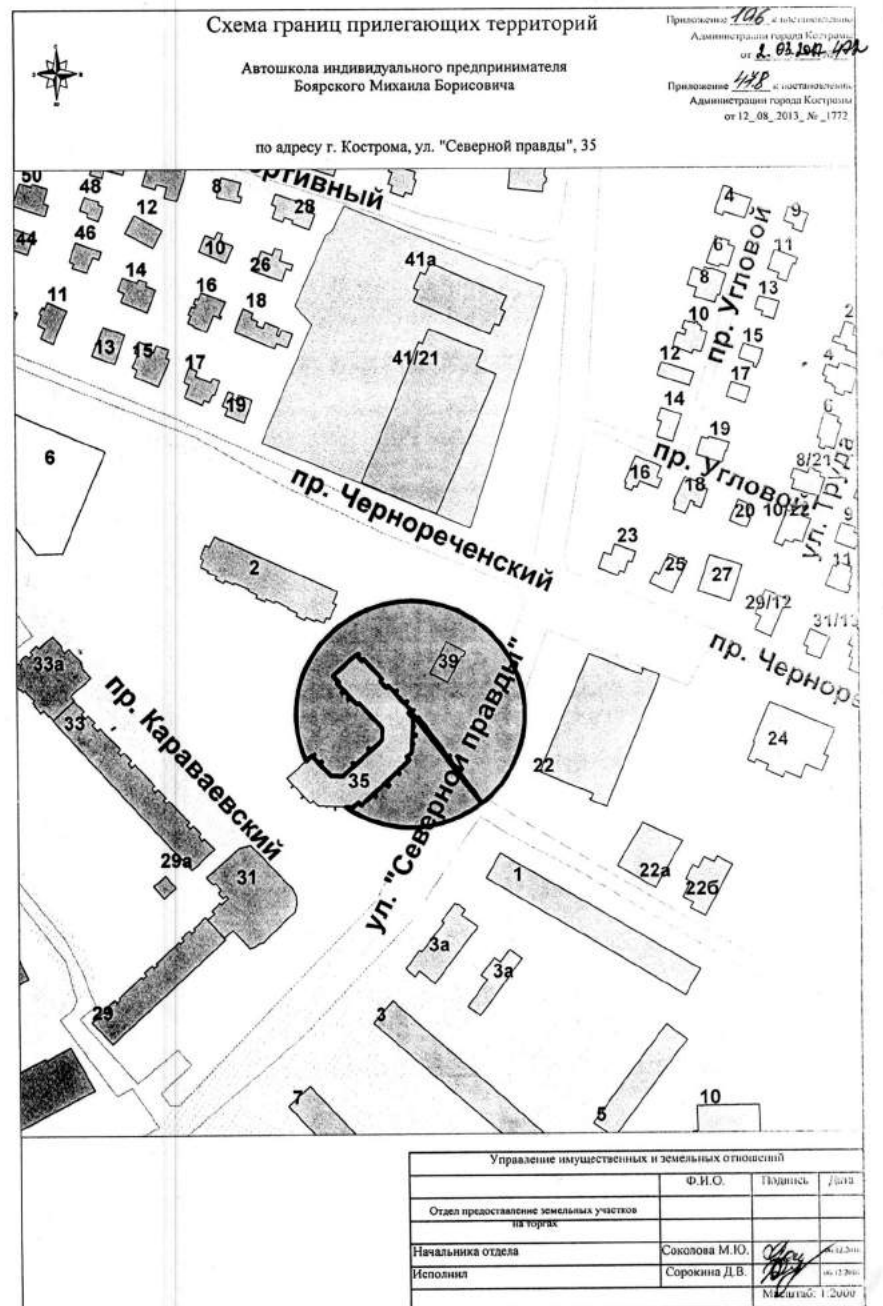
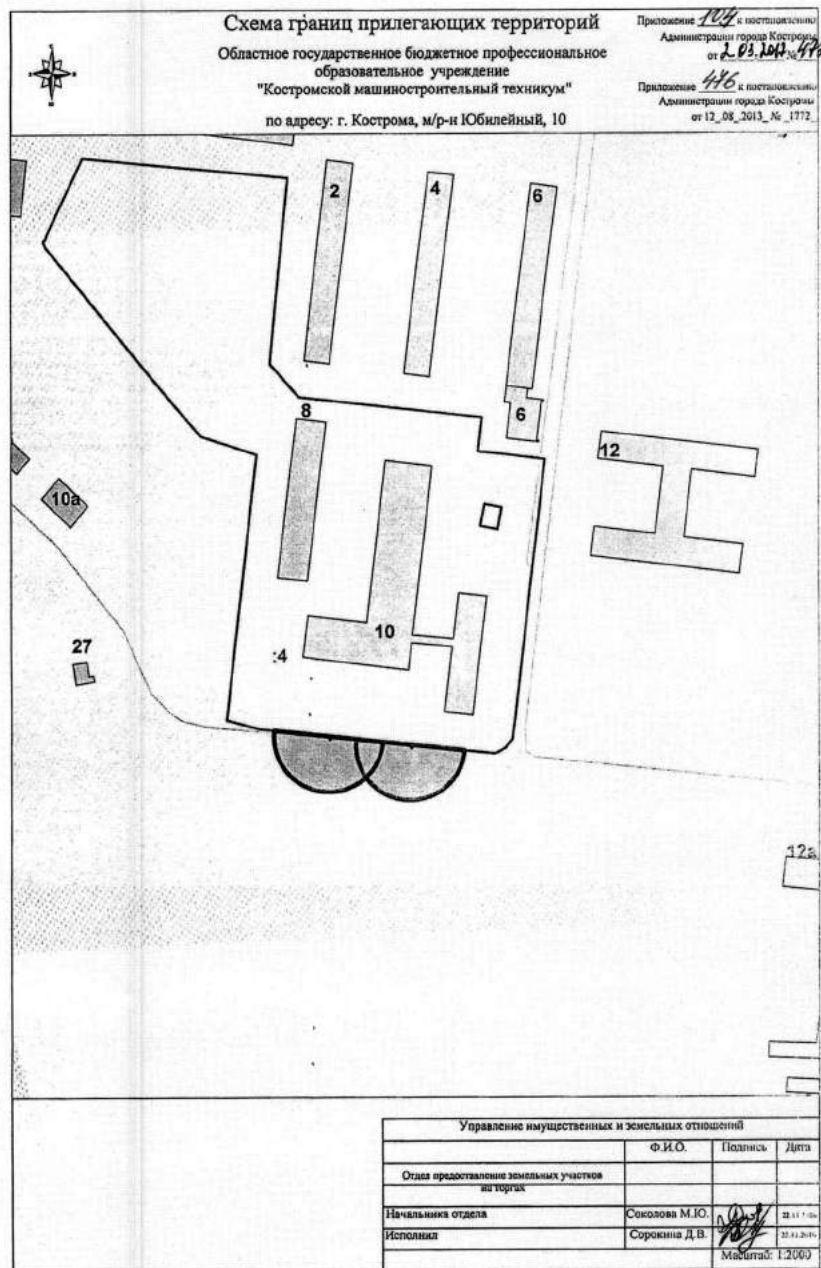
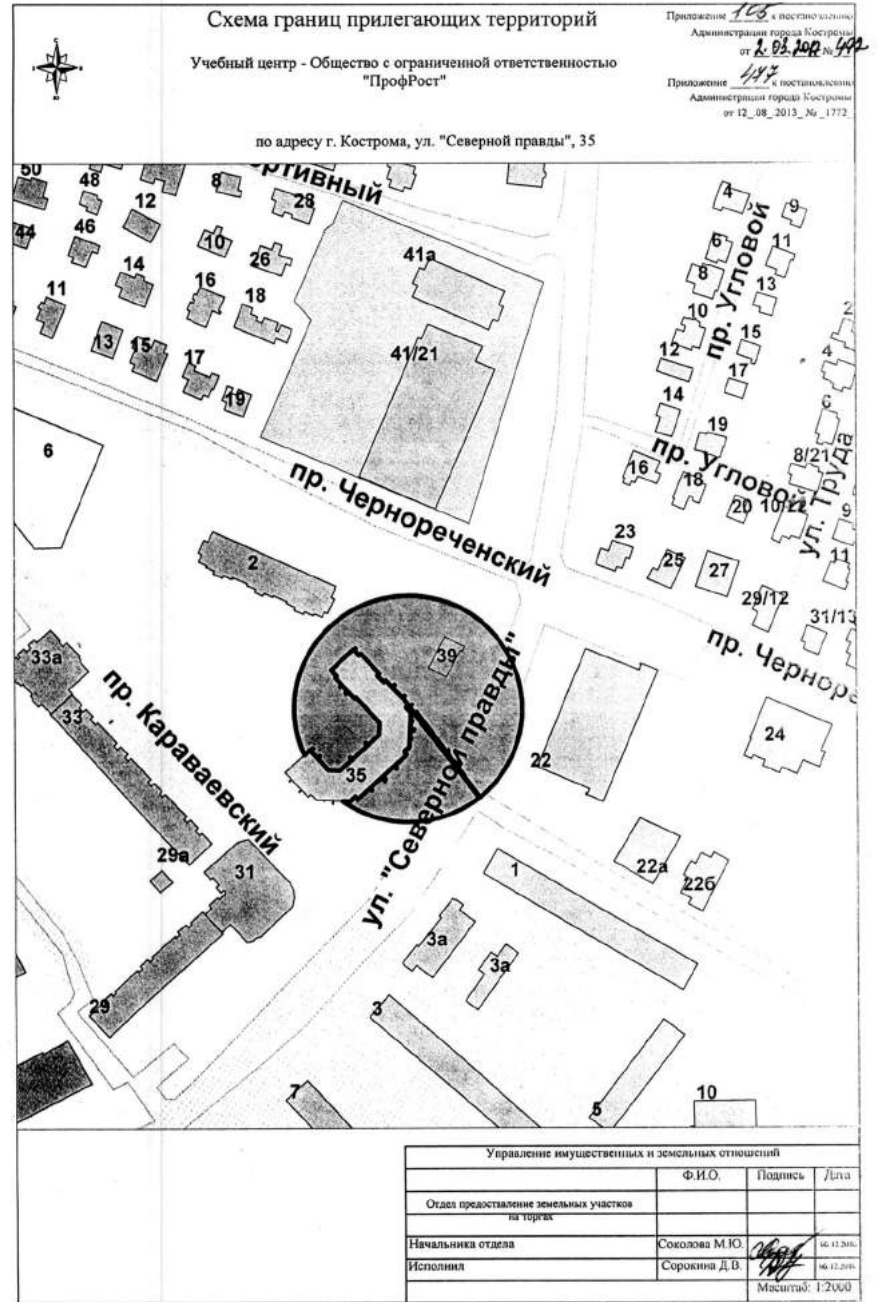
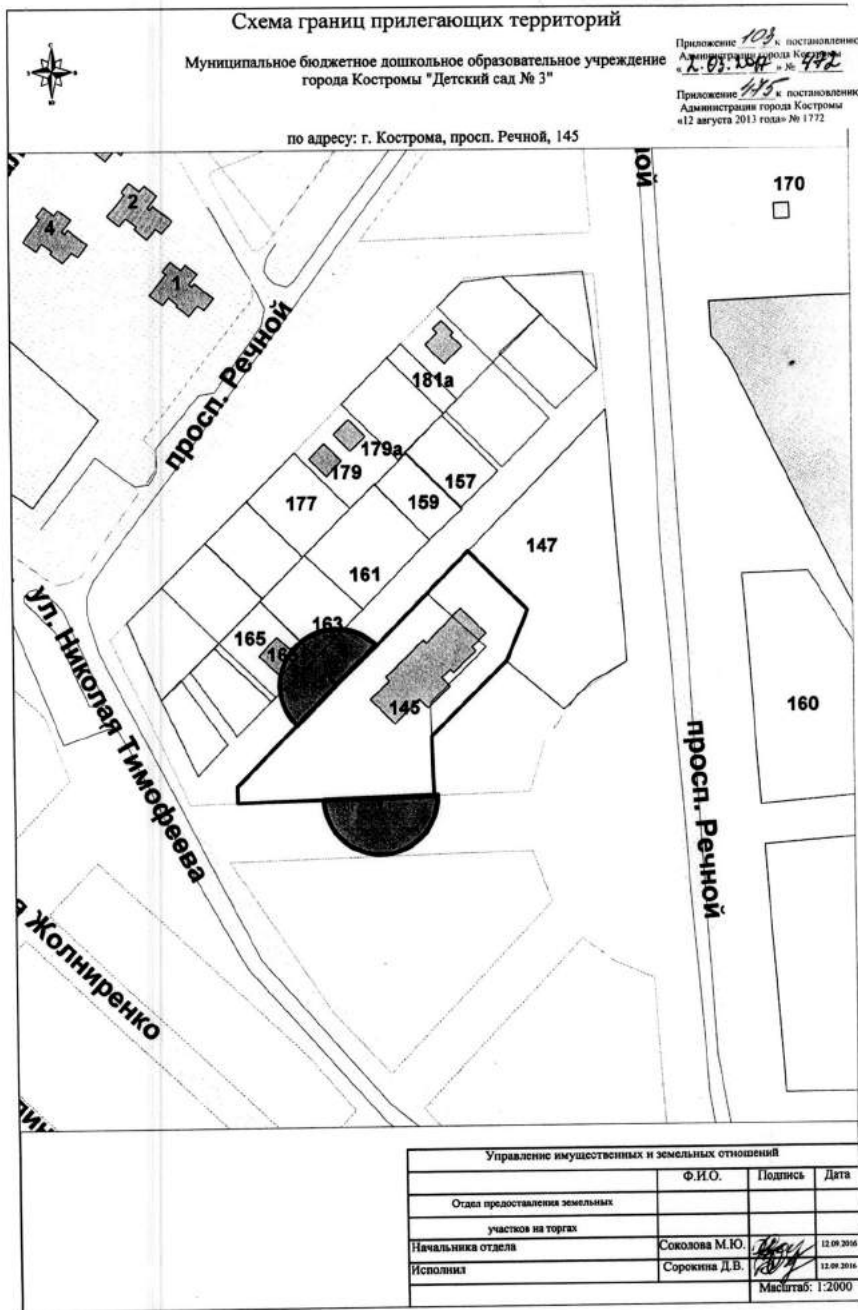


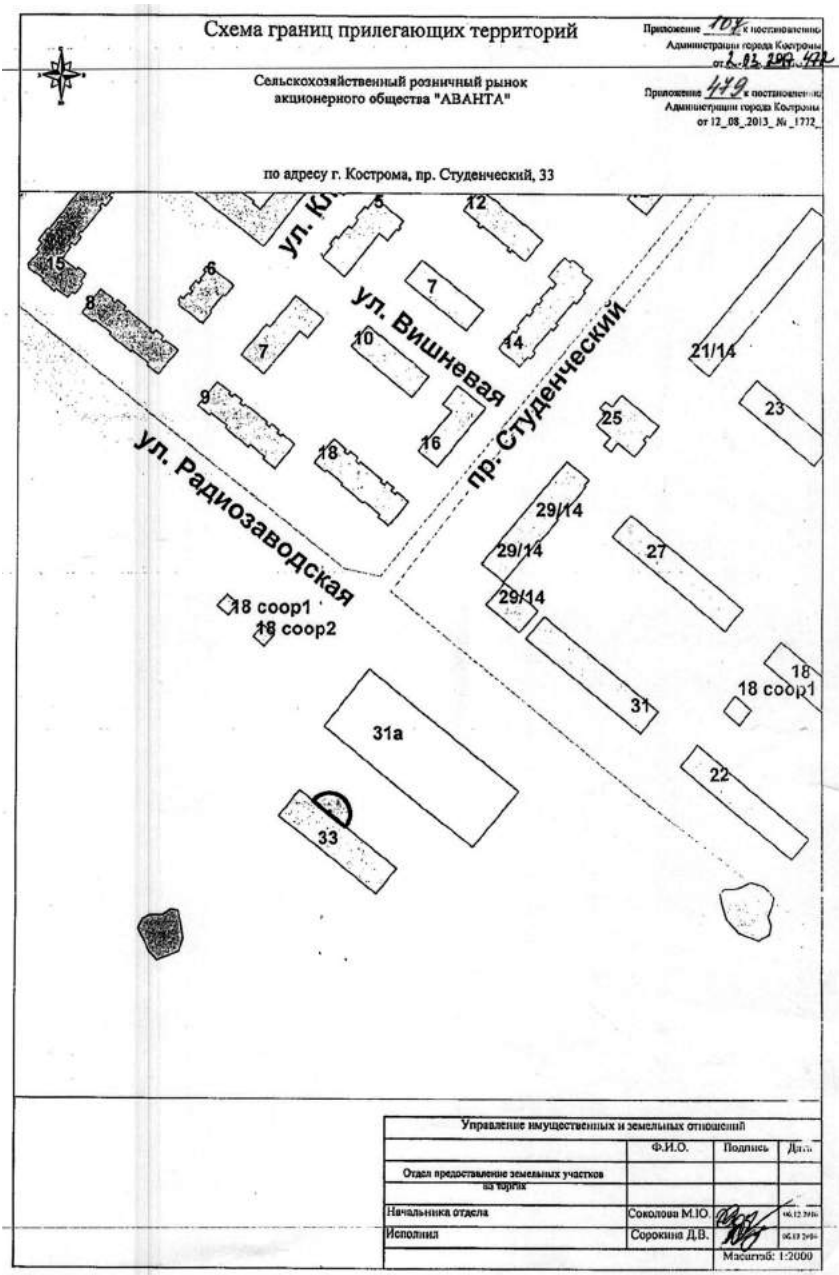












ОФИЦИАЛЬНЫЙ САЙТ ДУМЫ ГОРОДА КОСТРОМЫ www.duma-kostroma.ru

Дума города Костромы

РЕШЕНИЕ

1 марта 2017 года

№ 33

**О внесении изменения в пункт 1  
решения Думы города Костромы от 25 апреля 2013 года № 61  
"О реализации органами местного самоуправления города Костромы  
прав в области физической культуры и спорта"**

В соответствии со статьей 91 Федерального закона от 4 декабря 2007 года № 329-ФЗ "О физической культуре и спорте в Российской Федерации", руководствуясь статьями 29 и 55 Устава города Костромы, Дума города Костромы

**РЕШИЛА:**

1. Внести в пункт 1 решения Думы города Костромы от 25 апреля 2013 года № 61 "О реализации органами местного самоуправления города Костромы прав в области физической культуры и спорта" (с изменениями, внесенными решениями Думы города Костромы от 25 сентября 2014 года № 176, от 29 октября 2015 года № 221) изменение, дополнив его подпунктом 5 следующего содержания:

"5) создают центры тестирования по выполнению нормативов испытаний (тестов) Всероссийского физкультурно-спортивного комплекса "Готов к труду и обороне" в форме некоммерческих организаций."

2. Настоящее решение вступает в силу со дня его подписания, подлежит официальному опубликованию и распространяет действие на правоотношения, возникшие с 6 октября 2015 года.

Глава города Костромы Ю. В. ЖУРИН.

**ИНФОРМАЦИОННОЕ СООБЩЕНИЕ  
О ПРОВЕДЕНИИ ПУБЛИЧНЫХ СЛУШАНИЙ**

Глава города Костромы оповещает население города Костромы о проведении публичных слушаний по вопросам предоставления разрешений на отклонение от предельных параметров разрешенного строительства на земельных участках, расположенных в городе Костроме по адресам: улица Локомотивная, 2, с кадастровым номером 44:27:061201:1019, улица Галичская, 103, в форме слушаний по проектам муниципальных правовых актов в Администрации города Костромы с участием представителей общественности города Костромы.

Орган, ответственный за подготовку и проведение публичных слушаний – Комиссия по подготовке проекта Правил землепользования и застройки города Костромы (адрес: город Кострома, площадь Конституции, 2, тел. 32 70 97).

Публичные слушания по вопросам предоставления разрешений на отклонение от предельных параметров разрешенного строительства на земельных участках, расположенных в городе Костроме по адресам: улица Локомотивная, 2, с кадастровым номером 44:27:061201:1019, улица Галичская, 103, состоятся 3 апреля 2017 года с 15.00 до 16.00

часов, в здании по адресу: город Кострома, площадь Конституции, 2, 3 этаж, кабинет 303в.

Предложения и рекомендации по обсуждаемым вопросам принимаются в письменной форме до 30 марта 2017 года. Письменные заявления на участие в публичных слушаниях принимаются Комиссией до 1 апреля 2017 года.

Проекты постановлений Администрации города Костромы о предоставлении разрешений:

- на отклонение от предельных параметров разрешенного строительства на земельном участке, расположенном по адресу: Российская Федерация, Костромская область, город Кострома, улица Локомотивная, 2;

- на отклонение от предельных параметров разрешенного строительства на земельном участке, расположенном по адресу: Российская Федерация, Костромская область, город Кострома, улица Галичская, 103, размещены в информационно-телекоммуникационной сети "Интернет" на официальном сайте Думы города Костромы www.duma-kostroma.ru.

С материалами, выносимыми на обсуждение, населению города Костромы можно ознакомиться с 10 марта 2017 года по 3 апреля 2017 года по адресу: город Кострома, площадь Конституции, 2, кабинет 405, телефон 32 70 97.

Глава города Костромы

ПОСТАНОВЛЕНИЕ

3 марта 2017 года

№ 28

**О назначении публичных слушаний по вопросам предоставления  
разрешений на отклонение от предельных параметров разрешенного  
строительства на земельных участках, расположенных в городе  
Костроме по адресам: улица Локомотивная, 2, с кадастровым  
номером 44:27:061201:1019, улица Галичская, 103**

Рассмотрев заявления общества с ограниченной ответственностью "Актив", М. Н. Дербенцева, в целях соблюдения права человека на благоприятные условия жизнедеятельности, прав и законных интересов правообладателей земельных участков и объектов капитального строительства, в соответствии со статьей 40 Градостроительного кодекса Российской Федерации, Федеральным законом от 6 октября 2003 года № 131-ФЗ "Об общих принципах организации местного самоуправления в Российской Федерации", Порядком организации и проведения публичных слушаний по вопросам местного значения города Костромы, Правилами землепользования и застройки города Костромы, руководствуясь статьями 20, 37 и 56 Устава города Костромы,

**ПОСТАНОВЛЯЮ:**

1. Назначить публичные слушания по вопросам предоставления разрешений:

1) на отклонение от предельных параметров разрешенного строительства на земельном участке, расположенном в зоне промышленных и коммунально-складских зон размещения объектов II, III класса опасности П-2 по адресу: Российская Федерация, Костромская область, город Кострома, улица Локомотивная, 2, с кадастровым номером 44:27:061201:1019;

2) на отклонение от предельных параметров разрешенного строительства на земельном участке, расположенном в многофункциональной зоне Д-1 по адресу: Российская Федерация, Костромская область, город Кострома, улица Галичская, 103, в форме слушаний по проектам муниципальных правовых актов в Администрации города Костромы с участием представителей общественности города Костромы.

2. Определить органом, ответственным за подготовку и проведение публичных слушаний по вопросам предоставления разрешений на отклонение от предельных параметров разрешенного строительства на земельных участках, расположенных в городе Костроме по адресам: улица Локомотивная, 2, с кадастровым номером 44:27:061201:1019, улица Галичская, 103, – Комиссию по подготовке проекта Правил землепользования и застройки города Костромы.

3. Назначить проведение публичных слушаний на 3 апреля 2017 года в период с 15.00 до 16.00 часов по адресу: город Кострома, площадь Конституции, 2, 3 этаж, кабинет 303в.

4. Утвердить прилагаемую повестку публичных слушаний по вопросам предоставления разрешений на отклонение от предельных параметров разрешенного строительства на земельных участках, расположенных в городе Костроме по адресам: улица Локомотивная, 2, с кадастровым номером 44:27:061201:1019, улица Галичская, 103.

5. В срок до 11 марта 2017 года опубликовать в порядке, установленном для официального опубликования муниципальных правовых актов города Костромы, иной официальной информации, и разместить на официальном сайте Думы города Костромы в информационно-телекоммуникационной сети "Интернет":

1) настоящее постановление;

2) информационное сообщение о проведении публичных слушаний;

3) проект постановления Администрации города Костромы о предоставлении разрешения на отклонение от предельных параметров разрешенного строительства на земельном участке, расположенном по адресу: Российская Федерация, Костромская область, город Кострома, улица Локомотивная, 2;

4) проект постановления Администрации города Костромы о предоставлении разрешения на отклонение от предельных параметров разрешенного строительства на земельном участке, расположенном по адресу: Российская Федерация, Костромская область, город Кострома, улица Галичская, 103.

6. Настоящее постановление вступает в силу со дня его официального опубликования.

Глава города Костромы Ю.В. ЖУРИН.

Утверждена постановлением Главы города Костромы  
от 3 марта 2017 года № 28

**Повестка**

**публичных слушаний по вопросам предоставления разрешений  
на отклонение от предельных параметров разрешенного строительства  
на земельных участках, расположенных в городе Костроме по адресам:  
улица Локомотивная, 2, с кадастровым номером 44:27:061201:1019,  
улица Галичская, 103**

3 апреля 2017 года

15.00–16.00

1. Вступительное слово.

Болоховец Олег Валерьевич – председатель Комиссии по подготовке проекта Правил землепользования и застройки города Костромы

– 10 мин.

Заместитель председательствующего – Афанасьев Александр Петрович – главный архитектор города Костромы, заместитель председателя Комиссии по подготовке проекта Правил землепользования и застройки города Костромы.

## 2. Основные доклады:

- по вопросу предоставления разрешения на отклонение от предельных параметров разрешенного строительства на земельном участке, расположенном по адресу: Российская Федерация, Костромская область, город Кострома, улица Локомотивная, 2, с кадастровым номером 44:27:061201:1019

Долгов Анатолий Александрович,  
действующий по доверенности в интересах  
ООО "Актив" – 5 мин.;

- по вопросу предоставления разрешения на отклонение от предельных параметров разрешенного строительства на земельном участке, расположенном по адресу: Российская Федерация, Костромская область, город Кострома, улица Галицкая, 103

Дербенцев Михаил Николаевич – 5 мин.

3. Вопросы к выступившим (в письменной, устной форме) – 5 мин.

4. Выступление представителей общественности города Костромы – 5 мин.

5. Выступления участников публичных слушаний в порядке поступления заявок на выступление – 10 мин.

6. Подведение итогов публичных слушаний и оглашение проекта заключения.  
Болоховец Олег Валерьевич – председатель Комиссии по подготовке проекта Правил землепользования и застройки города Костромы – 10 мин.

7. Заключительное слово председательствующего.  
Болоховец Олег Валерьевич – председатель Комиссии по подготовке проекта Правил землепользования и застройки города Костромы – 10 мин.

Администрация города Костромы

ПРОЕКТ

## ПОСТАНОВЛЕНИЕ

№ \_\_\_\_\_

### О предоставлении разрешения на отклонение от предельных параметров разрешенного строительства на земельном участке, расположенном по адресу: Российская Федерация, Костромская область, город Кострома, улица Локомотивная, 2

На основании заявления общества с ограниченной ответственностью «Актив», в соответствии со статьей 40 Градостроительного кодекса Российской Федерации, протоколом публичных слушаний по вопросу предоставления разрешения на отклонение от предельных параметров разрешенного строительства на земельном участке, расположенном по адресу: Российская Федерация, Костромская область, город Кострома, улица Локомотивная, 2, с учетом итогового документа (заключения о результатах) публичных слушаний, рекомендаций Комиссии по подготовке проекта Правил землепользования и застройки города Костромы, руководствуясь статьями 42, 44, частью 1 статьи 57 Устава муниципального образования городского округа город Кострома,

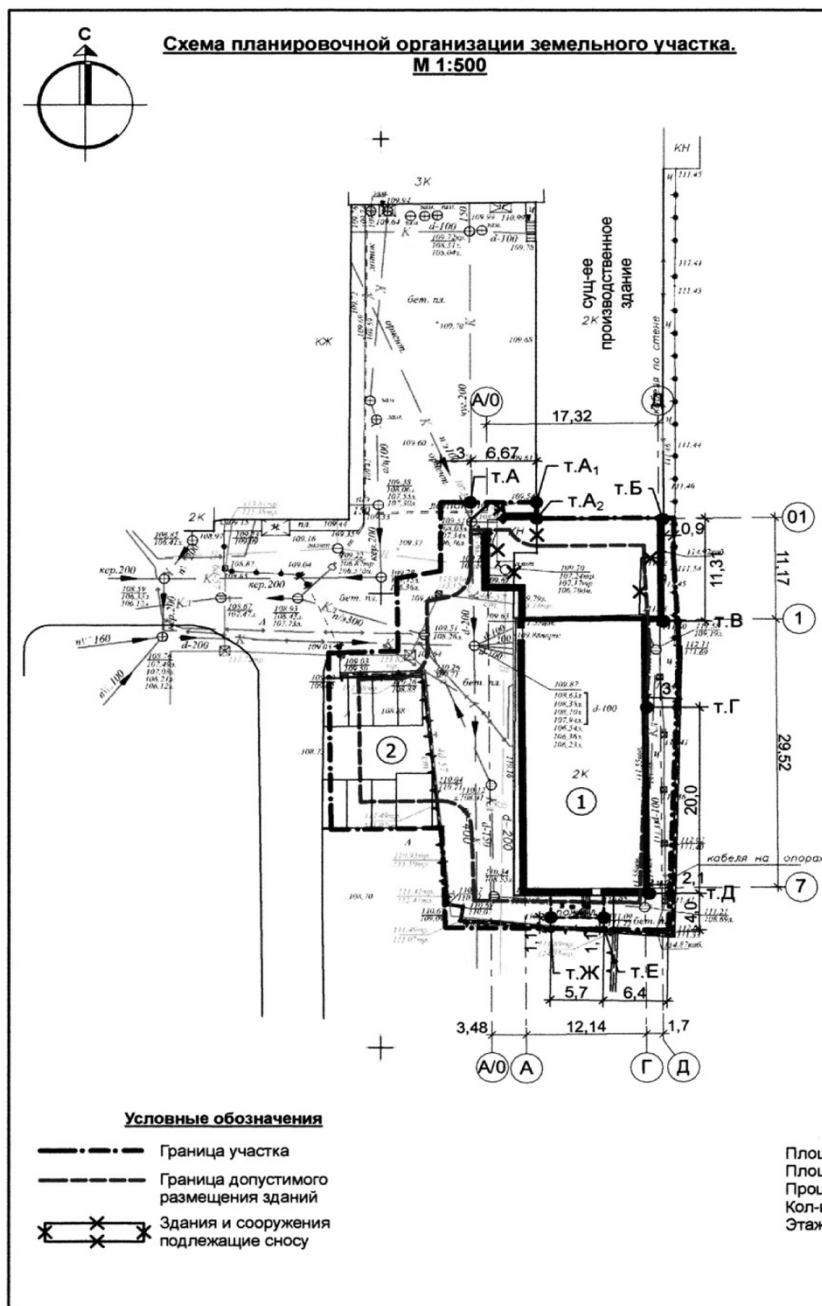
#### ПОСТАНОВЛЯЮ:

1. Предоставить разрешение на отклонение от предельных параметров разрешенного строительства на земельном участке с кадастровым номером 44:27:061201:1019, площадью 0,1336 га, расположенном по адресу: Российская Федерация, Костромская область, город Кострома, улица Локомотивная, 2, исключив минимальные отступы от северной границы земельного участка от точки А до точки Б, от восточной границы земельного участка от точки А1 до точки А2, установив минимальные отступы от северо-восточной границы земельного участка 0,9 м от точки Б до точки В, от юго-восточной границы земельного участка 2,1 м от точки Г до точки Д, от юго-западной границы земельного участка 1,1 м от точки Е до точки Ж, в целях реконструкции здания мастерской под производственно-складские и административные помещения, согласно приложению к настоящему постановлению.

2. Настоящее постановление вступает в силу со дня его подписания, подлежит официальному опубликованию в информационно-правовом бюллетене «Официальный вестник города Костромы» и размещению на официальном сайте Администрации города Костромы в информационно-телекоммуникационной сети «Интернет».

Глава Администрации города Костромы  
**В.В. ЕМЕЦ.**

Приложение к постановлению Администрации города Костромы от "\_\_\_" \_\_\_\_\_ года № \_\_\_\_\_



Экспликация зданий и сооружений		
Номер на плане	Наименование	Площадь застройки, м <sup>2</sup>
1	Реконструируемое здание мастерской под производственно-складские помещения	592,37
2	Парковка на 8 м/мест (существующая)	

**Пояснительная записка**  
**1. Общие указания**

Настоящий проект выполнен на основании:  
- Градостроительный план земельного участка № 0000000005309, утвержденный Распоряжением начальника управления архитектуры и градостроительства города Костромы №1207-р от 25.10.2016 года.

**2. Общие сведения**

Наименование застройки: Реконструкция здания мастерской под производственно-складские и административные помещения по адресу: Костромская область, г. Кострома, ул. Локомотивная, 2  
Класс функциональной пожарной опасности - Ф 5,2  
Степень огнестойкости - II  
Класс конструктивной пожарной опасности - С0  
Здание состоит из вспомогательных производственно-складских и административных помещений ювелирного предприятия, которые не представляют опасности по санитарной классификации (СанПиН 2.2.1/2.1.1.1200-03 с изменениями) и не требуют установления санитарно-защитной зоны.

Согласно требованиям Правил землепользования и застройки города Кострома, участок располагается в зоне ПК-2 - промышленной и коммунально-складской зоне размещения объектов II, III класса опасности

**3. Пояснительная записка**

При осуществлении реконструкции здания мастерской под производственно-складские помещения при примыкании к существующему объекту недвижимости с северной стороны выявилась невозможность его сохранения и использования в связи с потерей качественных характеристик по прочности и устойчивости некоторых частей несущих конструкций (подробнее акт обследования технического состояния № 02).

Необходимо выполнить демонтаж конструкций, представляющих угрозу жизни и здоровью людей и восстановить площади помещений объекта недвижимости попадающего под снос с организацией входной зоны, для чего требуется получить разрешение на отклонение от предельного параметра в местах выходящих за границу зоны допустимого размещения. (Регламент установленный ПЗЗ для зоны П-2 - отступ от грани земельного участка 3 м).

Согласно п 1, 2 статьи 40 возможно получить разрешение на отклонение от предельного параметра при соблюдении технических регламентов, что в данном случае соблюдается.

**Отклонения от предельных параметров:**

- Исключить минимальный отступ от северной границы земельного участка от т.А до т.Б
- Исключить минимальный отступ от восточной границы земельного участка от т.А1 до т.А2
- Установить минимальный отступ от северо-восточной границы от т. Б до т.В- 0,9м
- Установить минимальный отступ от юго-восточной границы земельного участка от т. Г до т. Д - 2,1м
- Установить минимальный отступ от юго-западной границы земельного участка от т. Е до т. Ж -1,1м

Проектная документация разработана в соответствии с градостроительным планом земельного участка, заданием на проектирование, техническими регламентами, устанавливающими требования по обеспечению безопасной эксплуатации зданий, строений и сооружений и безопасного использования прилегающих к ним территорий, соблюдением технических условий и обеспечивает безопасную жизнь и здоровье людей эксплуатации объекта, при соблюдении предусмотренных в чертежах мероприятий.

Главный архитектор проекта *Марина Алексеевна Кокшарова*

« 13 » 02 2017г.  
Кокшарова М.А.

Изм	Кол.уч	Лист	№ док	Подпись	Дата
Разработал		Петрова		<i>Петрова</i>	01.17
Проверил		Кокшарова		<i>Кокшарова</i>	01.17
ГАП		Кокшарова		<i>Кокшарова</i>	01.17
Н. контроль		Виноградов		<i>Виноградов</i>	01.17

2-16-ПЗУ  
Реконструкция здания мастерской под производственно-складские и административные помещения по адресу: Костромская область, г. Кострома, ул. Локомотивная, 2

Стадия	Лист	Листов
П		

Схема планировочной организации земельного участка. М 1:500  
ИП Кокшарова М.А.



Администрация города Костромы

ПРОЕКТ

## ПОСТАНОВЛЕНИЕ

№ \_\_\_\_\_

**О предоставлении разрешения на отклонение от предельных параметров разрешенного строительства на земельном участке, расположенном по адресу: Российская Федерация, Костромская область, город Кострома, улица Галичская, 103**

На основании заявления М. Н. Дербенцева, в соответствии со статьей 40 Градостроительного кодекса Российской Федерации, протоколом публичных слушаний по вопросу предоставления разрешения на отклонение от предельных параметров разрешенного строительства на земельном участке, расположенном по адресу: Российская Федерация, Костромская область, город Кострома, улица Галичская, 103, с учетом итогового документа (заключения о результатах) публичных слушаний, рекомендаций Комиссии по подготовке проекта Правил землепользования и застройки города Костромы, руководствуясь статьями 42, 44, частью 1 статьи 57 Устава муниципального образования городского округа город Кострома,

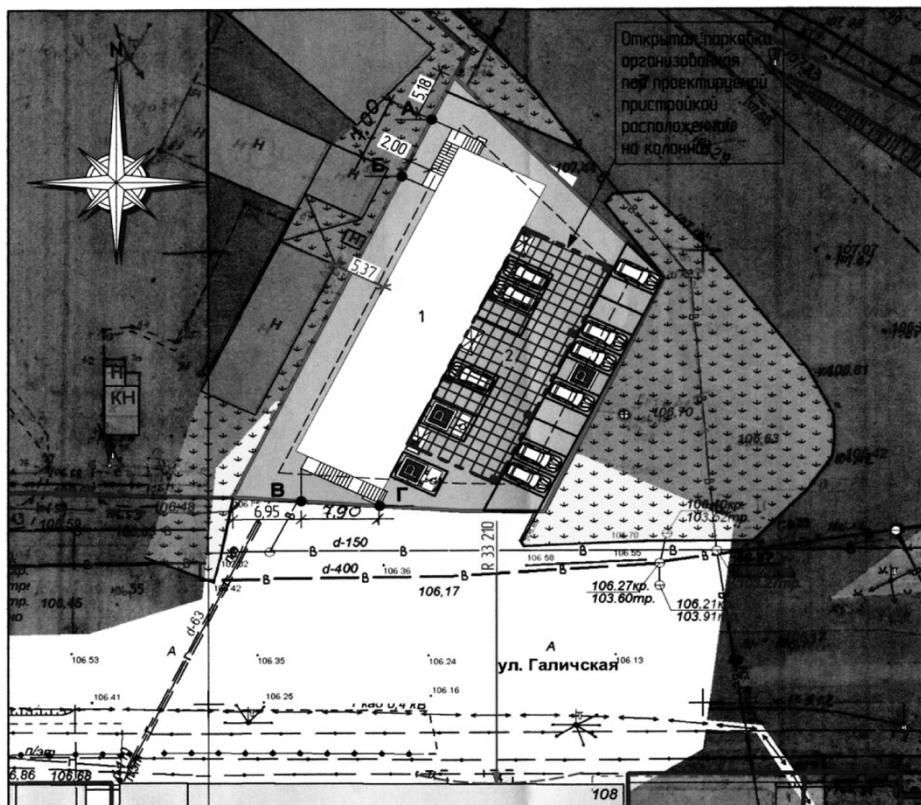
## ПОСТАНОВЛЯЮ:

1. Предоставить разрешение на отклонение от предельных параметров разрешенного строительства на земельном участке с кадастровым номером 44:27:040518:147, площадью 0,1163 га, расположенном по адресу: Российская Федерация, Костромская область, город Кострома, улица Галичская, 103, установив минимальный отступ от границ земельного участка с северо-западной стороны 2,0 метра от точки А до точки Б, исключив минимальный отступ от границ земельного участка с юго-западной стороны от точки В до точки Г, установив максимальный процент застройки земельного участка – 60,32 %, в целях реконструкции нежилого здания (объект розничной торговли), согласно приложению к настоящему постановлению.

2. Настоящее постановление вступает в силу со дня его подписания, подлежит официальному опубликованию в информационно-правовом бюллетене «Официальный вестник города Костромы» и размещению на официальном сайте Администрации города Костромы в информационно-телекоммуникационной сети «Интернет».

Глава Администрации города Костромы В.В. ЕМЕЦ.

Приложение к постановлению Администрации города Костромы от "\_\_\_" \_\_\_\_\_ года № \_\_\_\_\_



Условные изображения и обозначения

Условные изобр. и обознач.	Наименование
—	Граница земельного участка
- - -	Линия отступа
1	Существующее нежилое здание (объект розничной торговли)
2	Проектируемая пристройка
⬢	Грунт естественный (газон)
▨	Асфальто-бетонное покрытие (существующее)
⬢	Парковка
⬢	Парковка для МГН

Номер на плане	Наименование и обозначение	Этажность	Ведомость зданий и сооружений							
			Количество		Площадь, м <sup>2</sup>		Строительный объем, м <sup>3</sup>			
			зданий	квартир	зданий	общая нормируемая	зданий	всего		
1	Существующее нежилое здание (объект розничной торговли)	2	1	-	70158	70158	-	-	-	-
2	Проектируемая пристройка	1	-	-	-	-	-	-	-	-

Технико-экономические показатели

Наименование	Ед. изм.	Количество		
		В границах участка (по градплану)	В границах проектных работ	Примечание
Площадь участка	м <sup>2</sup>	1163,00	-	-
Площадь застройки	м <sup>2</sup>	70158	-	-
Процент застройки	%	60,32	-	-
Количество парковочных мест в т.ч.	м/н	19	-	-
для МГН	м/н	2	-	-

Планируемые отступы от границ участка: с северо-западной стороны от точки "А" до точки "Б" – 2,0 м, в соответствии с границами существующего объекта; с юго-западной стороны от точки "В" до точки "Г" – исключить в соответствии с границами существующего объекта; Планируемый максимальный процент застройки: 60,32%

Принятое проектное решение удовлетворяет санитарно-гигиеническим, экологическим, противопожарным и другим нормам и требованиям.

Главный инженер проекта \_\_\_\_\_



Изм.		Лист		№ док.		Подпись		Дата		Заказчик	-ПЗУ		
Реконструкция нежилого здания (объект розничной торговли) по адресу: Костромская область, Костромской район, г. Кострома, ул. Галичская, д. 103										Статья		Лист	Листов
Разработал: Беляев										П			
ГАП: Шахов													
ГИП: Гришавва													
Н. контр.: Белоусов													
Схема планировочной организации земельного участка												ООО "Архитектурно-градостроительный центр"	

Дума города Костромы

## РЕШЕНИЕ

1 марта 2017 года

№ 24

**О внесении изменений в решение Думы города Костромы от 20 апреля 2010 года № 45 "Об утверждении Положения об организации торгов на право заключения и порядке заключения договора на установку и эксплуатацию рекламных конструкций, присоединяемых к недвижимому имуществу, находящемуся в муниципальной собственности города Костромы"**

В целях приведения муниципальных правовых актов Думы города Костромы в соответствие с Гражданским кодексом Российской Федерации, руководствуясь статьями 29 и 55 Устава города Костромы, Дума города Костромы

## РЕШИЛА:

1. Внести в решение Думы города Костромы от 20 апреля 2010 года № 45 "Об утверждении Положения об организации торгов на право заключения и порядке заключения договора на установку и эксплуатацию рекламных конструкций, присоединяемых к недвижимому имуществу, находящемуся в муниципальной собственности города Костромы, утвержденное решением Думы города Костромы от 20 апреля 2010 года № 45 (с изменениями, внесенными решениями Думы города Костромы от 23 сентября 2010 года № 131, от 31 марта 2011 года № 38, от 24 ноября 2011 года № 254, от 12 апреля 2012 года № 28, от 16 мая 2012 года № 52, от 31 мая 2012 года № 83, от 6 декабря 2012 года № 215, от 28 марта 2013 года № 41, от 14 августа 2013 года № 118, от 5 сентября 2013 года № 139, от 28 августа 2014 года № 142, от 26 февраля 2015 года № 19, от 28 мая 2015 года № 113, от 17 декабря 2015 года № 272, от 31 марта 2016 года № 44), следующие изменения:

1) в наименовании слова ", присоединяемых к недвижимому имуществу, находящемуся в

муниципальной собственности города Костромы" заменить словами "на недвижимом имуществе, находящемся в муниципальной собственности города Костромы, землях и земельных участках, государственная собственность на которые не разграничена, расположенных на территории города Костромы";

2) в пункте 1 слова ", присоединяемых к недвижимому имуществу, находящемуся в муниципальной собственности города Костромы" заменить словами "на недвижимом имуществе, находящемся в муниципальной собственности города Костромы, землях и земельных участках, государственная собственность на которые не разграничена, расположенных на территории города Костромы";

3) в Положении об организации торгов на право заключения и порядке заключения договора на установку и эксплуатацию рекламных конструкций на недвижимом имуществе, находящемся в муниципальной собственности города Костромы, землях и земельных участках, государственная собственность на которые не разграничена, расположенных на территории города Костромы:

часть 2 статьи 3 дополнить пунктом 7<sup>1</sup> следующего содержания:

"7<sup>1</sup>) условия договора, заключаемого по результатам торгов;";

в статье 5:

часть 5 дополнить словами ", в течение трех рабочих дней с даты подачи заявки посредством почтового отправления";

в пункте 3 части 7 слова "аукционной документации и настоящему Положению" заменить словами "аукционной документации, настоящему Положению";

часть 11 изложить в следующей редакции:

"11. Предент не допускается к участию в торгах, если задаток не поступил в установленный срок на счета, указанные в извещении о проведении торгов.;"

в статье 6:

пункт 3 части 2 дополнить предложением следующего содержания:

"В случае, если участником аукциона предложена цена, равная цене, предложенной дру-

гим участником такого аукциона, Победителем аукциона признается предложение о цене, поступившее раньше.”;

часть 9 изложить в следующей редакции:

”9. Аукцион проводится Комиссией. Споры и разногласия, возникшие в ходе проведения аукциона, разрешаются в установленном законодательством порядке.”;

в статье 7:

абзац первый части 5 изложить в следующей редакции:

”Участник, выигравший торги, обязан произвести оплату за право заключения договора в течение десяти рабочих дней со дня подведения итогов торгов.”;

в части 8:

слова ”или с таким участником аукциона” исключить;

дополнить абзацем следующего содержания:

”Участник аукциона, предоставивший предпоследнее предложение о цене за предмет торгов, вправе отказаться от возможности быть признанным победителем в случае уклонения от подписания протокола о результатах аукциона или договора участником, выигравшим аукцион, уведомив организатора аукциона об отказе надлежащим образом в письменной форме, не дожидаясь отказа победителя аукциона от подписания протокола о результатах аукциона или договора. В таком случае организатор аукциона возвращает задаток участнику аукциона, предоставившему предпоследнее предложение о цене за предмет торгов, в течение пяти рабочих дней с даты получения уведомления об отказе.”.

2. Настоящее решение вступает в силу со дня его официального опубликования.

**Глава города Костромы Ю. В. ЖУРИН.**

#### Дума города Костромы

#### РЕШЕНИЕ

1 марта 2017 года

№ 25

#### О признании официальными текстов решений Думы города Костромы, размещенных в эталонном банке данных правовой информации

В целях реализации государственной политики в области правовой информатизации Российской Федерации, предоставления гражданам дополнительных возможностей для ознакомления с решениями Думы города Костромы, учитывая обращение временно исполняющего обязанности начальника Центра специальной связи и информации Федеральной службы охраны Российской Федерации по Костромской области А. Н. Конищева от 8 февраля 2017 года № 9/4/22/44-460, руководствуясь статьями 29 и 55 Устава города Костромы, Дума города Костромы

#### РЕШИЛА:

1. Установить, что тексты решений Думы города Костромы, размещенные в интегрированном полнотекстовом банке правовой информации (эталонном банке данных правовой информации), распространяемом органами государственной охраны в соответствии с федеральным законодательством, в случае отсутствия расхождений с текстами решений Думы города Костромы, официально опубликованных в соответствии со статьей 59 Устава города Костромы, являются официальными.

2. Настоящее решение вступает в силу со дня его официального опубликования.

**Глава города Костромы Ю. В. ЖУРИН.**

#### Дума города Костромы

#### РЕШЕНИЕ

1 марта 2017 года

№ 27

#### О внесении изменений в Положение о Комитете городского хозяйства Администрации города Костромы

В целях совершенствования муниципальных правовых актов города Костромы, руководствуясь статьями 29 и 55 Устава города Костромы, Дума города Костромы

#### РЕШИЛА:

1. Внести в Положение о Комитете городского хозяйства Администрации города Костромы, утвержденное решением Думы города Костромы от 20 ноября 2012 года № 203 (с изменениями, внесенными решениями Думы города Костромы от 5 сентября 2013 года № 124, от 30 января 2014 года № 10, от 26 ноября 2015 года № 254, от 28 апреля 2016 года № 85), следующие изменения:

1) часть 1 статьи 6 дополнить пунктом 10 следующего содержания:

”10) согласовывает письменное поручение уполномоченного органа Администрации на вывоз (перемещение) с территории общего пользования брошенного (бесхозного) транспортное средство (частей разуклоптованных транспортных средств) на специализированный пункт временного хранения транспортных средств.”;

2) статью 14 дополнить пунктом 10 следующего содержания:

”10) обеспечивает ежегодное (до 1 июля года, следующего за отчетным) утверждение перечней аварийно-опасных участков дорог и разработку первоочередных мер, направленных на устранение причин и условий совершения дорожно-транспортных происшествий.”;

3) статью 16 признать утратившей силу;

4) пункт 4 части 1 статьи 19 признать утратившим силу;

5) пункт 6 части 4 статьи 22 признать утратившим силу.

2. Настоящее решение вступает в силу со дня его подписания и подлежит официальному опубликованию.

**Глава города Костромы Ю. В. ЖУРИН.**

#### Дума города Костромы

#### РЕШЕНИЕ

1 марта 2017 года

№ 30

#### О внесении изменений в Порядок осуществления муниципального контроля за обеспечением сохранности автомобильных дорог местного значения в городе Костроме

В целях приведения в соответствие с действующим законодательством Российской Федерации, руководствуясь статьями 29 и 55 Устава города Костромы, Дума города Костромы

#### РЕШИЛА:

1. Внести в Порядок осуществления муниципального контроля за обеспечением сохранности автомобильных дорог местного значения в городе Костроме, утвержденный решением Думы города Костромы от 6 декабря 2012 года № 216 (с изменениями, внесенными решением Думы города Костромы от 24 апреля 2014 года № 65), следующие изменения:

1) в статье 3:

часть 2 изложить в следующей редакции:

”2. Плановые проверки юридических лиц, индивидуальных предпринимателей проводятся

не чаще чем один раз в три года, если иное не предусмотрено действующим законодательством, на основании ежегодных планов, разрабатываемых и утверждаемых уполномоченным органом Администрации города Костромы в соответствии с Правилами подготовки органами государственного контроля (надзора) и органами муниципального контроля ежегодных планов проведения плановых проверок юридических лиц и индивидуальных предпринимателей, утвержденными Постановлением Правительства Российской Федерации от 30 июня 2010 года № 489.

Утвержденный ежегодный план проведения плановых проверок юридических лиц и индивидуальных предпринимателей доводится до сведения заинтересованных лиц посредством его размещения на официальном сайте Администрации в информационно-телекоммуникационной сети ”Интернет” и (или) опубликования в средствах массовой информации, осуществляющих официальное опубликование муниципальных правовых актов города Костромы.”;

дополнить частью 7 следующего содержания:

”7. В случае, если проведение плановой или внеплановой выездной проверки оказалось невозможным в связи с отсутствием индивидуального предпринимателя, его уполномоченного представителя, руководителя или иного должностного лица юридического лица, либо в связи с фактическим неосуществлением деятельности юридическим лицом, индивидуальным предпринимателем, либо в связи с иными действиями (бездействием) индивидуального предпринимателя, его уполномоченного представителя, руководителя или иного должностного лица юридического лица, повлекшими невозможность проведения проверки, должностное лицо уполномоченного органа Администрации составляет акт о невозможности проведения соответствующей проверки с указанием причин невозможности ее проведения. В этом случае уполномоченный орган Администрации в течение трех месяцев со дня составления акта о невозможности проведения соответствующей проверки вправе принять решение о проведении в отношении таких юридического лица, индивидуального предпринимателя плановой или внеплановой выездной проверки без внесения плановой проверки в ежегодный план плановых проверок и без предварительного уведомления юридического лица, индивидуального предпринимателя.”;

2) абзац первый части 1 статьи 3<sup>1</sup> после слова ”руководитель” дополнить словами ”, иное должностное лицо”.

2. Настоящее решение вступает в силу со дня его официального опубликования.

**Глава города Костромы Ю. В. ЖУРИН.**

#### Дума города Костромы

#### РЕШЕНИЕ

1 марта 2017 года

№ 31

#### Об утверждении Порядка ведения перечня видов муниципального контроля на территории города Костромы и органов местного самоуправления города Костромы, уполномоченных на их осуществление

В соответствии со статьей 17<sup>1</sup> Федерального закона от 6 октября 2003 года № 131-ФЗ ”Об общих принципах организации местного самоуправления в Российской Федерации”, пунктом 1 части 2 статьи 6 Федерального закона от 26 декабря 2008 года № 294-ФЗ ”О защите прав юридических лиц и индивидуальных предпринимателей при осуществлении государственного контроля (надзора) и муниципального контроля”, руководствуясь статьями 29 и 55 Устава города Костромы, Дума города Костромы

#### РЕШИЛА:

1. Утвердить прилагаемый Порядок ведения перечня видов муниципального контроля на территории города Костромы и органов местного самоуправления города Костромы, уполномоченных на их осуществление.

2. Рекомендовать Администрации города Костромы до 30 марта 2017 года сформировать и разместить на официальном сайте Администрации города Костромы в информационно-телекоммуникационной сети ”Интернет” перечень видов муниципального контроля на территории города Костромы и органов местного самоуправления города Костромы, уполномоченных на их осуществление.

3. Настоящее решение вступает в силу со дня его официального опубликования.

**Глава города Костромы Ю. В. ЖУРИН.**

*Утвержден решением Думы города Костромы от 1 марта 2017 года № 31*

#### Порядок

#### ведения перечня видов муниципального контроля на территории города Костромы и органов местного самоуправления города Костромы, уполномоченных на их осуществление

#### Статья 1. Общие положения

1. Настоящий Порядок ведения перечня видов муниципального контроля на территории города Костромы и органов местного самоуправления города Костромы, уполномоченных на их осуществление (далее – Порядок), разработан в целях обеспечения соблюдения прав юридических лиц и индивидуальных предпринимателей при осуществлении муниципального контроля на территории города Костромы, обеспечения доступности и прозрачности сведений об осуществлении видов муниципального контроля органами местного самоуправления города Костромы, уполномоченными на их осуществление.

2. Настоящий Порядок устанавливает правила ведения перечня видов муниципального контроля на территории города Костромы и органов местного самоуправления города Костромы, уполномоченных на их осуществление (далее – Перечень).

3. В Перечень включаются следующие сведения:

1) наименование вида муниципального контроля;

2) наименование органа местного самоуправления города Костромы (отраслевого (функционального) органа Администрации города Костромы), уполномоченного на осуществление соответствующего вида муниципального контроля;

3) реквизиты нормативного(-ых) правового(-ых) акта (актов), в соответствии с которым (которыми) осуществляется муниципальный контроль.

4. Формирование и ведение Перечня осуществляется Администрацией города Костромы (далее – Уполномоченный орган) на основании сведений, предоставляемых отраслевыми (функциональными) органами Администрации города Костромы, уполномоченными на осуществление соответствующего вида муниципального контроля (далее – органы, уполномоченные на осуществление муниципального контроля).

5. Перечень размещается на официальном сайте Уполномоченного органа в информа-

ционно-телекоммуникационной сети "Интернет" (далее – официальный сайт).

## Статья 2. Правила ведения Перечня

1. Ведение Перечня включает в себя следующие процедуры:
  - 1) включение сведений в Перечень;
  - 2) внесение изменений в сведения, содержащиеся в Перечне;
  - 3) исключение сведений из Перечня.
2. Перечень ведется по форме согласно приложению к настоящему Порядку.
3. Формирование и ведение Перечня осуществляется на основании информации, предоставляемой в Уполномоченный орган руководителями органов, уполномоченных на осуществление муниципального контроля, на бумажном носителе или в форме электронного документа.
4. Информация о необходимости внесения изменений в Перечень представляется органами, уполномоченными на осуществление муниципального контроля, в Уполномоченный орган в течение 10 рабочих дней со дня:
  - вступления в силу нормативного правового акта, устанавливающего и (или) изменяющего сведения о виде муниципального контроля, осуществляемом на территории города Костромы;
  - вступления в силу нормативного правового акта, устанавливающего и (или) изменяющего сведения об органе, уполномоченном на осуществление муниципального контроля;
  - вступления в силу нормативного правового акта, содержащего новую и (или) измененную информацию о реквизитах нормативного правового акта (актов), в соответствии с которыми осуществляется муниципальный контроль.
 Информация о необходимости внесения изменений в Перечень должна содержать правовое обоснование изменений со ссылками на конкретные положения нормативных правовых актов.
5. В течение 3 рабочих дней со дня поступления информации, указанной в части 4 настоящей статьи, Уполномоченный орган осуществляет проверку представленной органом, уполномоченным на осуществление муниципального контроля, информации на предмет соответствия действующему законодательству Российской Федерации и Костромской области, а также муниципальным правовым актам города Костромы.
 По результатам проверки представленной информации Уполномоченный орган в течение 10 рабочих дней со дня поступления информации, указанной в части 4 настоящей статьи, вносит изменения в сведения, содержащиеся в Перечне, и обеспечивает размещение актуализированного Перечня на официальном сайте.
 В случае представления информации в неполном объеме и (или) недостоверных сведений Уполномоченный орган запрашивает у представившего информацию органа, уполномоченного на осуществление муниципального контроля, дополнительную информацию о сведениях, подлежащих включению в Перечень, которая представляется органом, уполномоченным на осуществление муниципального контроля, в течение 3 рабочих дней со дня получения запроса Уполномоченного органа.
6. В случае упразднения органа, уполномоченного на осуществление соответствующего вида муниципального контроля, а также передачи полномочий по осуществлению соответствующего вида муниципального контроля иному органу, уполномоченному на осуществление муниципального контроля, информация, указанная в части 4 настоящей статьи, представляется органом, на который возлагаются полномочия по осуществлению соответствующего вида муниципального контроля.

## Статья 3. Ответственность

1. Уполномоченный орган несет ответственность за ненадлежащее ведение и несвоевременное внесение изменений в Перечень.
2. Ответственность за актуальность, полноту и достоверность сведений, включенных в Перечень, несут руководители органов, уполномоченных на осуществление муниципального контроля.

### Приложение к Порядку ведения перечня видов муниципального контроля на территории города Костромы и органов местного самоуправления города Костромы, уполномоченных на их осуществление

#### Форма перечня видов муниципального контроля на территории города Костромы и органов местного самоуправления города Костромы, уполномоченных на их осуществление

#### Перечень видов муниципального контроля на территории города Костромы и органов местного самоуправления города Костромы, уполномоченных на их осуществление

№ п/п	Наименование вида муниципального контроля	Наименование органа местного самоуправления города Костромы (отраслевого (функционального) органа Администрации города Костромы), уполномоченного на осуществление соответствующего вида муниципального контроля	Реквизиты нормативного(-ых) правового(-ых) акта (актов), в соответствии с которым (которыми) осуществляется муниципальный контроль
1.			
2.			
...			

Дума города Костромы

РЕШЕНИЕ

1 марта 2017 года

№ 32

**О внесении изменений в Порядок организации и проведения публичных слушаний по вопросам местного значения города Костромы**

В связи с вступлением в силу изменений, внесенных в отдельные законодательные акты Российской Федерации, руководствуясь статьями 29 и 55 Устава города Костромы, Дума города Костромы

### РЕШИЛА:

1. Внести в Порядок организации и проведения публичных слушаний по вопросам местного значения города Костромы, утвержденный решением Думы города Костромы от 21 февраля 2006 года № 16 (с изменениями, внесенными решениями Думы города Костромы от 25 октября 2007 года № 122, от 21 декабря 2007 года № 166, от 18 февраля 2010 года № 4, от 20 апреля 2010 года № 48, от 26 мая 2011 года № 103, от 8 сентября 2011 года № 195, от 24 ноября 2011 года № 265, от 13 сентября 2012 года № 151, от 21 декабря 2012 года № 228, от 30 января 2014 года № 5, от 27 марта 2014 года № 57, от 30 июля 2015 года № 158, от 25 февраля 2016 года № 28, от 26 мая 2016 года № 105), следующие изменения:

1) в статье 5:

в части 2:

пункт 1 изложить в следующей редакции:

"1) проект Устава города Костромы, а также проект решения о внесении изменений и дополнений в Устав города Костромы, кроме случаев, когда в Устав города Костромы вносятся изменения в форме точного воспроизведения положений Конституции Российской Федерации, федеральных законов, Устава Костромской области или законов Костромской области в целях приведения Устава города Костромы в соответствие с этими нормативными правовыми актами;"

пункт 4 после слов "Федерального закона" дополнить словами "от 6 октября 2003 года № 131-ФЗ";

в части 3:

пункт 2 дополнить словами "за исключением случая, предусмотренного частью 3<sup>1</sup> статьи 33 Градостроительного кодекса Российской Федерации";

пункт 3 изложить в следующей редакции:

"3) проекты планировки территории и проекты межевания территории, решение об утверждении которых принимается в соответствии с Градостроительным кодексом Российской Федерации органами местного самоуправления города Костромы (далее – проекты планировки территории и проекты межевания территории);"

2) пункт 5 части 2 статьи 3<sup>1</sup> изложить в следующей редакции:

"5) по проектам планировки территории и проектам межевания территории – 5 недель";

3) в части 4 статьи 5:

пункт 1<sup>1</sup> после слов "Федерального закона" дополнить словами "от 27 июля 2006 года № 152-ФЗ";

пункт 4<sup>1</sup> после слов "Федерального закона" дополнить словами "от 27 июля 2006 года № 152-ФЗ";

4) в статье 6:

пункт 3 части 1 изложить в следующей редакции:

"3) проекты планировки территории и проекты межевания территории;"

в части 3 слова "муниципального образования городского округа город Кострома" заменить словами "города Костромы";

5) наименование главы 4 дополнить словами "ГОРОДА КОСТРОМЫ";

6) в статье 9:

абзац первый части 1 после слов "подготовку и проведение" дополнить словом "публичных";

в части 8 слова "по проектам планировки территорий и проектам межевания территорий, подготовляемым в составе документации по планировке территории, а также по проектам межевания территорий, подготовляемым в виде отдельного документа" заменить словами "по проектам планировки территории и проектам межевания территории";

7) в части 2 статьи 10:

пункт 3<sup>1</sup> изложить в следующей редакции:

"3<sup>1</sup>) по вопросам градостроительной деятельности организует выставки, экспозиции демонстрационных материалов, выступления представителей органов местного самоуправления, разработчиков проекта на собраниях жителей, в местных печатных средствах массовой информации, по местному радио и (или) телевидению;"

пункт 9<sup>1</sup> после слов "Федерального закона" дополнить словами "от 27 июля 2006 года № 152-ФЗ";

8) в части 5 статьи 11 слова "регулируемые актом" заменить словами "регулируемые муниципальным правовым актом".

2. Настоящее решение вступает в силу со дня его официального опубликования.

Глава города Костромы Ю. В. ЖУРИН.

### ОФИЦИАЛЬНЫЙ САЙТ АДМИНИСТРАЦИИ ГОРОДА КОСТРОМЫ www.gradkostroma.ru

#### ИЗВЕЩЕНИЕ О ПРОВЕДЕНИИ СОБРАНИЯ О СОГЛАСОВАНИИ МЕСТОПОЛОЖЕНИЯ ГРАНИЦЫ ЗЕМЕЛЬНОГО УЧАСТКА

Кадастровым инженером Соколовой В.П., № регистрации в государственном реестре лиц, осуществляющих кадастровую деятельность 32159, тел.45-33-81, E-mail: kadastr44@mail.ru в отношении земельного участка расположенного по адресу: **г. Кострома, ул. Заволжская, д.131 с К№ 44:27:080211:16**

выполняются кадастровые работы по уточнению местоположения границы и площади земельного участка.

Заказчиком кадастровых работ является Яшин Геннадий Николаевич (тел 33-63-20, адрес проживания: г. Кострома, ул. Заволжская, д.131, кв.1)

Собрание заинтересованных лиц по поводу согласования местоположения границы состоится по адресу: **г. Кострома, ул. М. Новикова, д.4в «11» апреля 2017г. в 9ч.30 мин.**

С проектом межевого плана земельного участка можно ознакомиться по адресу: **г. Кострома, ул. М. Новикова, д.4в.**

Требования о проведении согласования местоположения границ на местности принимаются с 13 марта 2017 г. по 07 апреля 2017 г.,

обоснованные возражения о местоположении границ земельных участков после ознакомления с проектом межевого плана принимаются с 13 марта 2017 г. по 07 апреля 2017 г., по адресу: **г. Кострома, ул. М. Новикова, д.4в.**

Смежные земельные участки, с правообладателями которых требуется согласовать местоположение границы:

**земельный участок с К№ 44:27:080211:41, расположенный по адресу: г. Кострома, ул. Заволжская, д.133;**





няются кадастровые работы по уточнению местоположения границы и площади земельного участка.

Заказчиком кадастровых работ является Виноградова Елена Юрьевна (тел 37-21-53, адрес: г. Кострома, ул. Свердлова, д.29/19, кв.16)

Собрание заинтересованных лиц по поводу согласования местоположения границы состоится по адресу: **г. Кострома, ул. М. Новикова, д.4в «11» апреля 2017г. в 16ч.00 мин.**

С проектом межевого плана земельного участка можно ознакомиться по адресу: **г. Кострома, ул. М. Новикова, д.4в.**

Требования о проведении согласования местоположения границ на местности принимаются с 13 марта 2017 г. по 07 апреля 2017 г.,

обоснованные возражения о местоположения границ земельных участков после ознакомления с проектом межевого плана принимаются с 13 марта 2017 г. по 07 апреля 2017 г., по адресу: **г. Кострома, ул. М. Новикова, д.4в.**

Смежные земельные участки, с правообладателями которых требуется согласовать местоположение границы:

**земельный участок расположенный по адресу: г. Кострома, бывшая территория учхоза «Костромское», СТ «Поляны» участок №295 с №44:27:090402:295;**

При проведении согласования местоположения границ при себе необходимо иметь документ, удостоверяющий личность, а также документы о правах на земельный участок (часть 12 статьи 39, часть 2 статьи 40 Федерального закона от 24.07.2007г. №221-ФЗ «О кадастровой деятельности»).

### ИЗВЕЩЕНИЕ О ПРОВЕДЕНИИ СОБРАНИЯ О СОГЛАСОВАНИИ МЕСТОПОЛОЖЕНИЯ ГРАНИЦЫ ЗЕМЕЛЬНОГО УЧАСТКА

Кадастровым инженером Ивановой Т.Л, № регистрации в государственном реестре лиц, осуществляющих кадастровую деятельность 3048, тел.45-33-81, E-mail: kadastr44@mail.ru в отношении земельного участка расположенного по адресу: **г. Кострома, бывшая территория учхоза «Костромское», СТ «Поляны» участок №298 №44:27:090402:298** выполняются кадастровые работы по уточнению местоположения границы и площади земельного участка.

Заказчиком кадастровых работ является Туманова Елена Федоровна (тел 8-953-664-63-10, адрес: г. Кострома, пр-д Прямой, д.12)

Собрание заинтересованных лиц по поводу согласования местоположения границы состоится по адресу: **г. Кострома, ул. М. Новикова, д.4в «12» апреля 2017г. в 09ч.30 мин.**

С проектом межевого плана земельного участка можно ознакомиться по адресу: **г. Кострома, ул. М. Новикова, д.4в.**

Требования о проведении согласования местоположения границ на местности принимаются с 13 марта 2017 г. по 07 апреля 2017 г.,

обоснованные возражения о местоположения границ земельных участков после ознакомления с проектом межевого плана принимаются с 13 марта 2017 г. по 07 апреля 2017 г., по адресу: **г. Кострома, ул. М. Новикова, д.4в.**

Смежные земельные участки, с правообладателями которых требуется согласовать местоположение границы:

**земельный участок расположенный по адресу: г. Кострома, бывшая территория учхоза «Костромское», СТ «Поляны» участок №284 с №44:27:090402:284;**

При проведении согласования местоположения границ при себе необходимо иметь документ, удостоверяющий личность, а также документы о правах на земельный участок (часть 12 статьи 39, часть 2 статьи 40 Федерального закона от 24.07.2007г. №221-ФЗ «О кадастровой деятельности»).

### ИЗВЕЩЕНИЕ О ПРОВЕДЕНИИ СОБРАНИЯ О СОГЛАСОВАНИИ МЕСТОПОЛОЖЕНИЯ ГРАНИЦЫ ЗЕМЕЛЬНОГО УЧАСТКА

Кадастровым инженером Ивановой Т.Л, № регистрации в государственном реестре лиц, осуществляющих кадастровую деятельность 3048, тел.45-33-81, E-mail: kadastr44@mail.ru в отношении земельного участка расположенного по адресу: **г. Кострома, бывшая территория учхоза «Костромское», СТ «Поляны» участок №299 №44:27:090402:299** выполняются кадастровые работы по уточнению местоположения границы и площади земельного участка.

Заказчиком кадастровых работ является Коновалова Ольга Александровна (тел 33-21-31, адрес: г. Кострома, ул. Магистральная, д.57, кв.191)

Собрание заинтересованных лиц по поводу согласования местоположения границы состоится по адресу: **г. Кострома, ул. М. Новикова, д.4в «12» апреля 2017г. в 10ч.00 мин.**

С проектом межевого плана земельного участка можно ознакомиться по адресу: **г. Кострома, ул. М. Новикова, д.4в.**

Требования о проведении согласования местоположения границ на местности принимаются с 13 марта 2017 г. по 07 апреля 2017 г.,

обоснованные возражения о местоположения границ земельных участков после ознакомления с проектом межевого плана принимаются с 13 марта 2017 г. по 07 апреля 2017 г., по адресу: **г. Кострома, ул. М. Новикова, д.4в.**

Смежные земельные участки, с правообладателями которых требуется согласовать местоположение границы:

**земельный участок расположенный по адресу: г. Кострома, бывшая территория учхоза «Костромское», СТ «Поляны» участок №285 с №44:27:090402:285;**

При проведении согласования местоположения границ при себе необходимо иметь документ, удостоверяющий личность, а также документы о правах на земельный участок (часть 12 статьи 39, часть 2 статьи 40 Федерального закона от 24.07.2007г. №221-ФЗ «О кадастровой деятельности»).

### ИЗВЕЩЕНИЕ О ПРОВЕДЕНИИ СОБРАНИЯ О СОГЛАСОВАНИИ МЕСТОПОЛОЖЕНИЯ ГРАНИЦЫ ЗЕМЕЛЬНОГО УЧАСТКА

Кадастровым инженером Соколовой В.П, № регистрации в государственном реестре лиц, осуществляющих кадастровую деятельность 32159, тел.45-33-81, E-mail: kadastr44@mail.ru в отношении земельного участка расположенного по адресу: **г. Кострома, проезд**

**Татарский, д.59 с кадастровым №44:27:040729:244** выполняются кадастровые работы по уточнению местоположения границы и площади земельного участка.

Заказчиком кадастровых работ является Мужейко Елена Константиновна (тел 8-953-653-03-90, адрес проживания: г. Кострома, проезд Татарский, д. 59)

Собрание заинтересованных лиц по поводу согласования местоположения границы состоится по адресу: **г. Кострома, ул. М. Новикова, д.4в «12» апреля 2017г. в 10ч.30 мин.**

С проектом межевого плана земельного участка можно ознакомиться по адресу: **г. Кострома, ул. М. Новикова, д.4в.**

Требования о проведении согласования местоположения границ на местности принимаются с 13 марта 2017 г. по 07 апреля 2017 г.,

обоснованные возражения о местоположения границ земельных участков после ознакомления с проектом межевого плана принимаются с 13 марта 2017 г. по 07 апреля 2017 г., по адресу: **г. Кострома, ул. М. Новикова, д.4в.**

Смежные земельные участки, с правообладателями которых требуется согласовать местоположение границы:

**земельный участок с К№ 44:27:040729:244, расположенный по адресу: г. Кострома, проезд Татарский, д. 59;**

При проведении согласования местоположения границ при себе необходимо иметь документ, удостоверяющий личность, а также документы о правах на земельный участок (часть 12 статьи 39, часть 2 статьи 40 Федерального закона от 24.07.2007г. №221-ФЗ «О кадастровой деятельности»).

### ИЗВЕЩЕНИЕ О ПРОВЕДЕНИИ СОБРАНИЯ О СОГЛАСОВАНИИ МЕСТОПОЛОЖЕНИЯ ГРАНИЦЫ ЗЕМЕЛЬНОГО УЧАСТКА

Кадастровым инженером Соколовой В.П, № регистрации в государственном реестре лиц, осуществляющих кадастровую деятельность 32159, тел.45-33-81, E-mail: kadastr44@mail.ru в отношении земельного участка расположенного по адресу: **г. Кострома, проезд Сосновый, дом №13 с кадастровым № 44:27:040639:30** выполняются кадастровые работы по уточнению местоположения границы и площади земельного участка.

Заказчиком кадастровых работ является ОАО «Трест Мосэлектротягстрой» (телефон для связи 8-915-912-32-11)

Собрание заинтересованных лиц по поводу согласования местоположения границы состоится по адресу: **г. Кострома, ул. М. Новикова, д.4в «12» апреля 2017г. в 11ч.00 мин.**

С проектом межевого плана земельного участка можно ознакомиться по адресу: **г. Кострома, ул. М. Новикова, д.4в.**

Требования о проведении согласования местоположения границ на местности принимаются с 13 марта 2017 г. по 07 апреля 2017 г.,

обоснованные возражения о местоположения границ земельных участков после ознакомления с проектом межевого плана принимаются с 13 марта 2017 г. по 07 апреля 2017 г., по адресу: **г. Кострома, ул. М. Новикова, д.4в.**

Смежные земельные участки, с правообладателями которых требуется согласовать местоположение границы:

**земельный участок с К№ 44:27:040639:10 - ГК №89 расположенный по адресу:г. Кострома, проезд Сосновый 3-й ГК №89;**

**земельные участки под гаражными боксами расположенные по адресу: г. Кострома, проезд Сосновый 3-й, ГК №89: с К№ 44:27:040639:11 бокс 1, с 44:27:040639:264 бокс 2, с 44:27:040639:265 бокс 3, 44:27:040639:266 бокс 4, 44:27:040639:267 бокс 5, 44:27:040639:268 бокс 6, 44:27:040639:269 бокс 7, 44:27:040639:270 бокс 8, 44:27:040639:271 бокс 9, 44:27:040639:272 бокс 10, 44:27:040639:273 бокс 11, 44:27:040639:274 бокс 12, 44:27:040639:275 бокс 13, 44:27:040639:276 бокс 14, 44:27:040639:277 бокс 15, 44:27:040639:278 бокс 16, 44:27:040639:279 бокс 17, 44:27:040639:280 бокс 18, 44:27:040639:281 бокс 19, 44:27:040639:282 бокс 20, 44:27:040639:283 бокс 21, 44:27:040639:284 бокс 22, 44:27:040639:285 бокс 23, 44:27:040639:286 бокс 24, 44:27:040639:287 бокс 25, 44:27:040639:288 бокс 26, 44:27:040639:289 бокс 27, 44:27:040639:290 бокс 28, 44:27:040639:291 бокс 29, 44:27:040639:292 бокс 30, 44:27:040639:293 бокс 31, 44:27:040639:294 бокс 32, 44:27:040639:295 бокс 33, 44:27:040639:296 бокс 34, 44:27:040639:297 бокс 35, 44:27:040639:298 бокс 36, 44:27:040639:299 бокс 37, 44:27:040639:300 бокс 38, 44:27:040639:301 бокс 39, 44:27:040639:302 бокс 40, 44:27:040639:303 бокс 41, 44:27:040639:304 бокс 42, 44:27:040639:305 бокс 43, 44:27:040639:306 бокс 44, 44:27:040639:307 бокс 45, 44:27:040639:308 бокс 46, 44:27:040639:309 бокс 47, 44:27:040639:310 бокс 48, 44:27:040639:311 бокс 49, 44:27:040639:312 бокс 50, 44:27:040639:313 бокс 51, 44:27:040639:314 бокс 52, 44:27:040639:315 бокс 53, 44:27:040639:316 бокс 54, 44:27:040639:317 бокс 55, 44:27:040639:318 бокс 56, 44:27:040639:319 бокс 57, 44:27:040639:320 бокс 58, 44:27:040639:321 бокс 59, 44:27:040639:322 бокс 60, 44:27:040639:323 бокс 61, 44:27:040639:324 бокс 62, 44:27:040639:325 бокс 63, 44:27:040639:326 бокс 64, 44:27:040639:327 бокс 65, 44:27:040639:328 бокс 66, 44:27:040639:329 бокс 67, 44:27:040639:330 бокс 68, 44:27:040639:331 бокс 69, 44:27:040639:332 бокс 70, 44:27:040639:333 бокс 71, 44:27:040639:334 бокс 72, 44:27:040639:335 бокс 73, 44:27:040639:336 бокс 74, 44:27:040639:337 бокс 75, 44:27:040639:338 бокс 76, 44:27:040639:339 бокс 77, 44:27:040639:340 бокс 78, 44:27:040639:341 бокс 79, 44:27:040639:342 бокс 80, 44:27:040639:343 бокс 81, 44:27:040639:344 бокс 82, 44:27:040639:345 бокс 83, 44:27:040639:346 бокс 84, 44:27:040639:347 бокс 85, 44:27:040639:348 бокс 86, 44:27:040639:349 бокс 87, 44:27:040639:350 бокс 88, 44:27:040639:351 бокс 89, 44:27:040639:352 бокс 90, 44:27:040639:353 бокс 91;**

**земельный участок с К№ 44:27:040639:37 расположенный по адресу: г. Кострома, пер. Локомотивный, дом 20;**

**земельные участки расположенные по адресу: г. Кострома, пер. Локомотивный, дом 19а, пр. Сосновый 3-й дом 7, пр. Сосновый 3-й дом 9, пр. Сосновый 3-й дом 11 и смежные земельные участки расположенные в квартале 44:27:040639.**

При проведении согласования местоположения границ при себе необходимо иметь документ, удостоверяющий личность, а также документы о правах на земельный участок (часть 12 статьи 39, часть 2 статьи 40 Федерального закона от 24.07.2007г. №221-ФЗ «О кадастровой деятельности»).

### ИЗВЕЩЕНИЕ О ПРОВЕДЕНИИ СОБРАНИЯ О СОГЛАСОВАНИИ МЕСТОПОЛОЖЕНИЯ ГРАНИЦЫ ЗЕМЕЛЬНОГО УЧАСТКА

Кадастровым инженером Соколовой В.П., № регистрации в государственном реестре лиц, осуществляющих кадастровую деятельность 32159, тел.45-33-81, E-mail: [kadastr44@mail.ru](mailto:kadastr44@mail.ru) в отношении земельного участка расположенного по адресу: **г. Кострома, ул. Юных Пионеров, д.46** выполняются кадастровые работы по образованию местоположения границы и площади земельного участка.

Заказчиком кадастровых работ является Сакара Денис Харлампиевич (тел 8-905-151-11-51, адрес: г. Кострома, ул. Юных Пионеров, д.46, кв.3)

Собрание заинтересованных лиц по поводу согласования местоположения границы состоится по адресу: **г. Кострома, ул. М. Новикова, д.4в «12» апреля 2017г. в 11ч.30 мин.**

С проектом межевого плана земельного участка можно ознакомиться по адресу: **г. Кострома, ул. М. Новикова, д.4в.**

Требования о проведении согласования местоположения границ на местности принимаются с 13 марта 2017 г. по 07 апреля 2017 г.,

обоснованные возражения о местоположении границ земельных участков после ознакомления с проектом межевого плана принимаются с 13 марта 2017 г. по 07 апреля 2017 г., по адресу: **г. Кострома, ул. М. Новикова, д.4в.**

Смежные земельные участки, с правообладателями которых требуется согласовать местоположение границы:

**земельный участок расположенный по адресу: г. Кострома, ул. Юных Пионеров, д.46 с кадастровым №44:27:040308:4;**

При проведении согласования местоположения границ при себе необходимо иметь документ, удостоверяющий личность, а также документы о правах на земельный участок (часть 12 статьи 39, часть 2 статьи 40 Федерального закона от 24.07.2007г. №221-ФЗ «О кадастровой деятельности»).

#### ИЗВЕЩЕНИЕ О ПРОВЕДЕНИИ СОБРАНИЯ О СОГЛАСОВАНИИ МЕСТОПОЛОЖЕНИЯ ГРАНИЦЫ ЗЕМЕЛЬНОГО УЧАСТКА

Кадастровым инженером Соколовой В.П., № регистрации в государственном реестре лиц, осуществляющих кадастровую деятельность 32159, тел.45-33-81, E-mail: [kadastr44@mail.ru](mailto:kadastr44@mail.ru) в отношении земельного участка расположенного по адресу: **г. Кострома, м/р-он Юбилейный, ГПК №45, гаражный бокс №63 с К№ 44:27:070705:271**

выполняются кадастровые работы по уточнению местоположения границы и площади земельного участка.

Заказчиком кадастровых работ является Красильникова Зинаида Вячеславовна (тел 32-60-92, адрес проживания: г. Кострома, ул. Ю.Смирнова, д.47, кв.15)

Собрание заинтересованных лиц по поводу согласования местоположения границы состоится по адресу: **г. Кострома, ул. М. Новикова, д.4в «12» апреля 2017г. в 13ч.00 мин.**

С проектом межевого плана земельного участка можно ознакомиться по адресу: **г. Кострома, ул. М. Новикова, д.4в.**

Требования о проведении согласования местоположения границ на местности принимаются с 13 марта 2017 г. по 07 апреля 2017 г.,

обоснованные возражения о местоположении границ земельных участков после ознакомления с проектом межевого плана принимаются с 13 марта 2017 г. по 07 апреля 2017 г., по адресу: **г. Кострома, ул. М. Новикова, д.4в.**

Смежные земельные участки, с правообладателями которых требуется согласовать местоположение границы:

**земельный участок с К№ 44:27:070705:270, расположенный по адресу: г. Кострома, м/р-он Юбилейный, ГПК №45, гаражный бокс №62;**

**земельный участок с К№ 44:27:070705:272, расположенный по адресу: г. Кострома, м/р-он Юбилейный, ГПК №45, гаражный бокс №64;**

**земельный участок с К№ 44:27:070705:286, расположенный по адресу: г. Кострома, м/р-он Юбилейный, ГПК №45, гаражный бокс №78;**

При проведении согласования местоположения границ при себе необходимо иметь документ, удостоверяющий личность, а также документы о правах на земельный участок (часть 12 статьи 39, часть 2 статьи 40 Федерального закона от 24.07.2007г. №221-ФЗ «О кадастровой деятельности»).

#### ИЗВЕЩЕНИЕ О ПРОВЕДЕНИИ СОБРАНИЯ О СОГЛАСОВАНИИ МЕСТОПОЛОЖЕНИЯ ГРАНИЦ ЗЕМЕЛЬНОГО УЧАСТКА

Кадастровым инженером Елуковым Александром Владимировичем (почтовый адрес: 156005 г. Кострома, ул. Кузнецкая, 16, т.8(4942)31-62-19, эл.почта [alelukov@mail.ru](mailto:alelukov@mail.ru). № квалиф. аттестата 44-10-7) в отношении земельного участка с кад.№ 44:27:040639:628, расположенного по адресу: г. Кострома, ул. Никитская, ГСК 23, выполняются кадастровые работы по уточнению местоположения границ земельного участка. Заказчиком кадастровых работ является ГСК 23 (г. Кострома, ул. Никитская, ГСК № 23, т. 8(909)255-82-70); Собрание заинтересованных лиц по поводу согласования местоположения границ состоится по адресу: г. Кострома, ул. Кузнецкая, 16, «10» апреля 2017 года в 12 часов 00 минут. С проектом межевого плана земельного участка можно ознакомиться по адресу: 156005 г. Кострома, ул. Кузнецкая, 16. Обоснованные возражения относительно местоположения границ, содержащихся в проекте межевого плана, и требования о проведении согласования местоположения границ земельных участков на местности принимаются с 10.03.2017 г. по 10.04.2017 г. по адресу 156005 г. Кострома, ул. Кузнецкая, 16 (т.31-62-19). Смежные земельные участки, с правообладателями которых требуется согласовать местоположение границ: г. Кострома, ул. Никитская, ГСК 23, гараж № 34 кад.№ 44:27:040639:662, г. Кострома, ул. Никитская, ГСК 23, гараж № 42 кад.№ 44:27:040639:670, г. Кострома, ул. Никитская, ГСК 23, гараж № 43 кад.№ 44:27:040639:671, г. Кострома, ул. Никитская, ГСК 23, гараж № 44 кад.№ 44:27:040639:672. При проведении согласования местоположения границ при себе необходимо иметь документ, удостоверяющий личность, а также документы, подтверждающие права на соответствующий земельный участок.

#### ИЗВЕЩЕНИЕ О ПРОВЕДЕНИИ СОБРАНИЯ О СОГЛАСОВАНИИ МЕСТОПОЛОЖЕНИЯ ГРАНИЦ ЗЕМЕЛЬНОГО УЧАСТКА

Кадастровым инженером ООО «Меридианъ» Маловой А. В., № 44-11-69, [meridiankos@gmail.com](mailto:meridiankos@gmail.com), 156002 г. Кострома, ул. Симановского, 73, тел/факс 37-22-84, в отношении земельного участка с кадастровым номером 44:27:020221:119, расположенного по адресу: г. Кострома, проезд Речной 4-й, д. 30, выполняются кадастровые работы по уточнению местоположения границ и площади земельного участка. Заказчиком кадастровых работ является Красоткин Сергей Владимирович, тел. 8961-008-20-72, адрес: г. Кострома, проезд Речной 4-й, д.30. Собрание заинтересованных лиц по поводу согласования местоположения границ состоится по адресу: г. Кострома, ул. Симановского, 73 «10» апреля 2017г. в 16 час 00 минут. С проектом межевого плана земельного участка можно ознакомиться по адресу: г. Кострома, ул. Симановского, 73. Обоснованные возражения относительно местоположения границ, содержащихся в проекте межевого плана, и требования о проведении согласования местоположения границ земельного участка на местности принимаются с 10 марта 2017 г. по 09 апреля 2017 г. с 10.00 ч до 17.00 ч по адресу: г. Кострома, ул. Симановского, 73. Земельные участки, с правообладателями которых требуется согласовать местоположение границы: г. Кострома, проезд Речной 3-й, д. 33, К№ 44:27:020221:51; проезд Речной 4-й, д. 32, К№ 44:27:020221:1; проезд Речной 4-й, д. 30, К№ 44:27:020221:119. При проведении согласования местоположения границ при себе необходимо иметь документ, удостоверяющий личность, а также документы, подтверждающие права на соответствующий земельный участок.

#### ИЗВЕЩЕНИЕ О ПРОВЕДЕНИИ СОБРАНИЯ О СОГЛАСОВАНИИ МЕСТОПОЛОЖЕНИЯ ГРАНИЦ ЗЕМЕЛЬНОГО УЧАСТКА

Кадастровым инженером ООО «Меридианъ» Маловой А. В., № 44-11-69, [meridiankos@gmail.com](mailto:meridiankos@gmail.com), 156002 г. Кострома, ул. Симановского, 73, тел/факс 37-22-84, выполняются кадастровые работы в отношении земельного участка с кадастровым номером 44:27:070246:63, расположенного по адресу: г. Кострома, проезд Давыдовский – 6, д. 46. Заказчиком кадастровых работ является Беседа Светлана Валерьевна, тел. 8903-896-58-02, адрес: г. Кострома, ул.8 Марта, д.54, кв.17. Собрание заинтересованных лиц по поводу согласования местоположения границ состоится по адресу: г. Кострома, ул. Симановского, 73 «10» апреля 2017г. в 16 час 00 минут. С проектом межевого плана земельного участка можно ознакомиться по адресу: г. Кострома, ул. Симановского, 73. Обоснованные возражения относительно местоположения границ, содержащихся в проекте межевого плана, и требования о проведении согласования местоположения границ земельного участка на местности принимаются с 10 марта 2017 г. по 09 апреля 2017 г. с 10.00 ч до 17.00 ч по адресу: г. Кострома, ул. Симановского, 73. Смежный земельный участок, с правообладателями которого требуется согласовать местоположение границы: г. Кострома, проезд Давыдовский -5, д. 45, К№ 44:27:070246:72. При проведении согласования местоположения границ при себе необходимо иметь документ, удостоверяющий личность, а также документы, подтверждающие права на соответствующий земельный участок.

#### ИЗВЕЩЕНИЕ О ПРОВЕДЕНИИ СОБРАНИЯ О СОГЛАСОВАНИИ МЕСТОПОЛОЖЕНИЯ ГРАНИЦ ЗЕМЕЛЬНОГО УЧАСТКА

Кадастровым инженером ООО «Меридианъ» Маловой А. В., № 44-11-69, [meridiankos@gmail.com](mailto:meridiankos@gmail.com), 156002 г. Кострома, ул. Симановского, 73, тел/факс 37-22-84, в отношении земельного участка с кадастровым номером 44:27:051201:186, расположенного по адресу: г. Кострома, ул. Галичская, ГК -52, бокс 165, выполняются кадастровые работы по уточнению местоположения границ и площади земельного участка. Заказчиком кадастровых работ является Комиссарова Марина Юрьевна, тел. 8961-127-65-20, адрес: г. Кострома, ул. Свердлова, д.125, кв. 22. Собрание заинтересованных лиц по поводу согласования местоположения границ состоится по адресу: г. Кострома, ул. Симановского, 73 «10» апреля 2017г. в 17 час 00 минут. С проектом межевого плана земельного участка можно ознакомиться по адресу: г. Кострома, ул. Симановского, 73. Обоснованные возражения относительно местоположения границ, содержащихся в проекте межевого плана, и требования о проведении согласования местоположения границ земельного участка на местности принимаются с 10 марта 2017 г. по 09 апреля 2017 г. с 10.00 ч до 17.00 ч по адресу: г. Кострома, ул. Симановского, 73. Смежные земельные участки, с правообладателями которых требуется согласовать местоположение границы: г. Кострома, ул. Галичская, ГК – 52, бокс 138, К№ 44:27:051201:159; ул. Галичская, ГК – 52, бокс 164, К№ 44:27:051201:185; ул. Галичская, ГК – 52, бокс 166, К№ 44:27:051201:187. При проведении согласования местоположения границ при себе необходимо иметь документ, удостоверяющий личность, а также документы, подтверждающие права на соответствующий земельный участок.

#### ИЗВЕЩЕНИЕ О ПРОВЕДЕНИИ СОБРАНИЯ О СОГЛАСОВАНИИ МЕСТОПОЛОЖЕНИЯ ГРАНИЦ ЗЕМЕЛЬНОГО УЧАСТКА

Кадастровым инженером ООО «Меридианъ» Маловой А. В., № 44-11-69, [meridiankos@gmail.com](mailto:meridiankos@gmail.com), 156002 г. Кострома, ул. Симановского, 73, тел/факс 37-22-84, в отношении земельного участка с кадастровым номером 44:27:050507:73, расположенного по адресу: г. Кострома, ул. Сосновая, 29, выполняются кадастровые работы по уточнению местоположения границ и площади земельного участка. Заказчиком кадастровых работ является Подойницына Юлия Рашитовна, тел. 8905-153-96-09, адрес: г. Кострома, ул. Сосновая, д.29, кв. 1. Собрание заинтересованных лиц по поводу согласования местоположения границ состоится по адресу: г. Кострома, ул. Симановского, 73 «10» апреля 2017г. в 16 час 30 минут. С проектом межевого плана земельного участка можно ознакомиться по адресу: г. Кострома, ул. Симановского, 73. Обоснованные возражения относительно местоположения границ, содержащихся в проекте межевого плана, и требования о проведении согласования местоположения границ земельного участка на местности принимаются с 10 марта 2017 г. по 09 апреля 2017 г. с 10.00 ч до 17.00 ч по адресу: г. Кострома, ул. Симановского, 73. Смежные земельные участки, с правообладателями которых требуется согласовать местоположение границы: г. Кострома, ул. Сосновая, д. 25, К№ 44:27:050507:17; ул. Сосновая, д. 27, К№ 44:27:050507:12; ул. Красная Маевка, д. 72, К№ 44:27:050507:9. При проведении согласования местоположения границ при себе необходимо иметь документ, удостоверяющий личность, а также документы, подтверждающие права на соответствующий земельный участок.

### ИЗВЕЩЕНИЕ О ПРОВЕДЕНИИ СОБРАНИЯ О СОГЛАСОВАНИИ МЕСТОПОЛОЖЕНИЯ ГРАНИЦ ЗЕМЕЛЬНЫХ УЧАСТКОВ

Кадастровым инженером Кучиной Анной Борисовной (квалификационный аттестат № 44-11-45) и Редькиным Дмитрием Владимировичем (квалификационный аттестат № 44-11-73) ООО «Костромалесинвентаризация», г. Кострома, пр-т Текстильщиков, д. 33, e-mail: koslesinvent@mail.ru, тел. (4942) 49-41-26; в отношении земельных участков с кадастровыми номерами:

№ п/п	Кадастровый номер земельного участка	Местоположение земельного участка	Кадастровый номер смежного земельного участка
1	44:27:070107:58	Костромская обл., г. Кострома, ул. Гагарина, НСТ «Волга», участок № 58	44:27:070107:111, 44:27:070107:61
2	44:27:070107:55	Костромская обл., г. Кострома, ул. Гагарина, НСТ «Волга», участок № 55	44:27:070107:54
3	44:27:070107:67	Костромская обл., г. Кострома, ул. Гагарина, НСТ «Волга», участок № 67	44:27:070107:113, 44:27:070107:68
4	44:27:070107:65	Костромская обл., г. Кострома, ул. Гагарина, НСТ «Волга», участок № 65	44:27:070107:66
5	44:27:070107:110	Костромская обл., г. Кострома, ул. Гагарина, НСТ «Волга», участок № 59а	44:27:070107:60
6	44:27:070107:118	Костромская обл., г. Кострома, ул. Гагарина, НСТ «Волга», участок № 90а	44:27:070107:94
7	44:27:070107:107	Костромская обл., г. Кострома, ул. Гагарина, НСТ «Волга», участок № 107	44:27:070107:106
8	44:27:070107:116	Костромская обл., г. Кострома, ул. Гагарина, НСТ «Волга», участок № 105а	44:27:070107:106, 44:27:070107:105
9	44:27:070107:103	Костромская обл., г. Кострома, ул. Гагарина, НСТ «Волга», участок № 103	44:27:070107:105
10	44:27:070107:93	Костромская обл., г. Кострома, ул. Гагарина, НСТ «Волга», участок № 93	44:27:070107:94
11	44:27:070107:88	Костромская обл., г. Кострома, ул. Гагарина, НСТ «Волга», участок № 88	44:27:070107:87
12	44:27:070107:86	Костромская обл., г. Кострома, ул. Гагарина, НСТ «Волга», участок № 86	44:27:070107:85, 44:27:070107:87
13	44:27:070107:101	Костромская обл., г. Кострома, ул. Гагарина, НСТ «Волга», участок № 101	44:27:070107:115
14	44:27:070107:102	Костромская обл., г. Кострома, ул. Гагарина, НСТ «Волга», участок № 102	44:27:070107:115
15	44:27:070107:111	Костромская обл., г. Кострома, ул. Гагарина, НСТ «Волга», участок № 62а	44:27:070107:61, 44:27:070107:62
16	44:27:070107:60	Костромская обл., г. Кострома, ул. Гагарина, НСТ «Волга», участок № 60	44:27:070107:61
17	44:27:070107:61	Костромская обл., г. Кострома, ул. Гагарина, НСТ «Волга», участок № 61	44:27:070107:60, 44:27:070107:111
18	44:27:070107:78	Костромская обл., г. Кострома, ул. Гагарина, НСТ «Волга», участок № 78	44:27:070107:79
19	44:27:070107:2	Костромская обл., г. Кострома, ул. Гагарина, НСТ «Волга», участок № 2	44:27:070107:1
20	44:27:070107:3	Костромская обл., г. Кострома, ул. Гагарина, НСТ «Волга», участок № 3	44:27:070107:4, 44:27:070107:5, 44:27:070107:7, 44:27:070107:15
21	44:27:070107:6	Костромская обл., г. Кострома, ул. Гагарина, НСТ «Волга», участок № 6	44:27:070107:5, 44:27:070107:9, 44:27:070107:10, 44:27:070107:14
22	44:27:070107:7	Костромская обл., г. Кострома, ул. Гагарина, НСТ «Волга», участок № 7	44:27:070107:5, 44:27:070107:13, 44:27:070107:14, 44:27:070107:15

23	44:27:070107:8	Костромская обл., г. Кострома, ул. Гагарина, НСТ «Волга», участок № 8	44:27:070107:9
24	44:27:070107:18	Костромская обл., г. Кострома, ул. Гагарина, НСТ «Волга», участок № 18	44:27:070107:1, 44:27:070107:16, 44:27:070107:19
25	44:27:070107:17	Костромская обл., г. Кострома, ул. Гагарина, НСТ «Волга», участок № 19а	44:27:070107:16
26	44:27:070107:30	Костромская обл., г. Кострома, ул. Гагарина, НСТ «Волга», участок № 30	44:27:070107:28, 44:27:070107:31, 44:27:070107:33
27	44:27:070107:34	Костромская обл., г. Кострома, ул. Гагарина, НСТ «Волга», участок № 34	44:27:070107:32, 44:27:070107:33, 44:27:070107:35
28	44:27:070107:36	Костромская обл., г. Кострома, ул. Гагарина, НСТ «Волга», участок № 36	44:27:070107:39
29	44:27:070107:38	Костромская обл., г. Кострома, ул. Гагарина, НСТ «Волга», участок № 38	44:27:070107:39, 44:27:070107:41
30	44:27:070107:40	Костромская обл., г. Кострома, ул. Гагарина, НСТ «Волга», участок № 40	44:27:070107:39, 44:27:070107:41
31	44:27:070107:43	Костромская обл., г. Кострома, ул. Гагарина, НСТ «Волга», участок № 43	44:27:070107:44
32	44:27:070107:45	Костромская обл., г. Кострома, ул. Гагарина, НСТ «Волга», участок № 45	44:27:070107:44, 44:27:070107:46
33	44:27:070107:46	Костромская обл., г. Кострома, ул. Гагарина, НСТ «Волга», участок № 46	44:27:070107:45, 44:27:070107:47
34	44:27:070107:48	Костромская обл., г. Кострома, ул. Гагарина, НСТ «Волга», участок № 48	44:27:070107:47
35	44:27:070107:69	Костромская обл., г. Кострома, ул. Гагарина, НСТ «Волга», участок № 69	44:27:070107:70
36	44:27:070107:29	Костромская обл., г. Кострома, ул. Гагарина, НСТ «Волга», участок № 31	44:27:070107:28, 44:27:070107:32, 44:27:070107:33
37	44:27:070107:87	Костромская обл., г. Кострома, ул. Гагарина, НСТ «Волга», участок № 87	44:27:070107:85, 44:27:070107:86, 44:27:070107:88

выполняются кадастровые работы по уточнению местоположения границы земельных участков.

Заказчиками кадастровых работ являются собственники земельных участков. Собрание заинтересованных лиц по поводу согласования местоположения границ состоится по адресу:

Костромская обл., г. Кострома, пр-т Текстильщиков, д.33, 10 апреля 2017г. в 13 часов 00 минут.

Обоснованные возражения относительно местоположения границ, содержащихся в проекте межевого плана, и требования о проведении согласования местоположения границ земельных участков принимаются с 10.03.2017г. по 10.04.2017г. по адресу: г. Кострома, пр-т Текстильщиков, д.33, ООО «Костромалесинвентаризация».

При проведении согласования местоположения границ при себе необходимо иметь документ, удостоверяющий личность, а также документы о правах на земельные участки.

Администрация города Костромы

#### ПОСТАНОВЛЕНИЕ

7 марта 2017 года

№ 511

#### О проведении аукциона на право заключения договора аренды земельного участка, государственная собственность на который не разграничена, по адресу: Российская Федерация,

#### Костромская область, город Кострома, улица Прасковьи Малининой, 21

В соответствии со статьями 39.1, 39.11, 39.18 Земельного кодекса Российской Федерации, пунктом 2 статьи 3.3 Федерального закона от 25 октября 2001 года № 137-ФЗ «О введении в действие Земельного кодекса Российской Федерации», на основании извещения от 2 сентября 2016 года № 020916/0105622/01 «О возможности предоставления в аренду земельного участка с адресными ориентирами: Костромская область, город Кострома, поселок Волжский, для индивидуального жилищного строительства, ориентировочной площадью 1024 квадратных метра», принимая во внимание поступление заявлений иных граждан о намерении участвовать в аукционе, руководствуясь статьями 42, 44, частью 1 статьи 57 Устава города Костромы,

#### ПОСТАНОВЛЯЮ:

1. Провести аукцион на право заключения договора аренды земельного участка, предоставляемого для индивидуального жилищного строительства с кадастровым номером 44:27:020118:50 площадью 1024 квадратных метров, расположенного по адресу: Российская Федерация, Костромская область, город Кострома, улица Прасковьи Малининой, 21, государственная собственность на который не разграничена на территории города Костромы.



2. Определить организатором аукциона на право заключения договоров аренды земельных участков, указанных в пункте 1 настоящего постановления, Управление имущественных и земельных отношений Администрации города Костромы.

3. Настоящее постановление вступает в силу со дня подписания, подлежит официальному опубликованию и размещению на официальном сайте Администрации города Костромы в информационно-телекоммуникационной сети «Интернет».

Глава Администрации города Костромы В.В. ЕМЕЦ.

**ОФИЦИАЛЬНЫЙ САЙТ ДУМЫ ГОРОДА КОСТРОМЫ**  
www.duma-kostroma.ru

Дума города Костромы

**РЕШЕНИЕ**

1 марта 2017 года

№ 28

**О внесении изменений в Порядок осуществления муниципального жилищного контроля на территории города Костромы**

В целях приведения в соответствие с действующим законодательством Российской Федерации, руководствуясь статьями 29 и 55 Устава города Костромы, Дума города Костромы

**РЕШИЛА:**

1. Внести в Порядок осуществления муниципального жилищного контроля на территории города Костромы, утвержденный решением Думы города Костромы от 31 января 2013 года № 2 (с изменениями, внесенными решениями Думы города Костромы от 26 сентября 2013 года № 161, от 24 апреля 2014 года № 66, от 28 августа 2014 года № 146, от 26 февраля 2015 года № 29, от 27 августа 2015 года № 180, от 22 сентября 2016 года № 192), следующие изменения:

1) в части 3 статьи 3 слова "по основанию, указанному в абзаце седьмом пункта 3 части 1 статьи 5 настоящего Порядка" заменить словами "на основании поступления информации о нарушении управляющей организацией обязательств, предусмотренных частью 2 статьи 162 Жилищного кодекса Российской Федерации";

2) в статье 4:

часть 1 после слова "разрабатываемых" дополнить словами "и утверждаемых";

часть 6 изложить в следующей редакции:

"6. О проведении плановой проверки юридическое лицо, индивидуальный предприниматель, гражданин уведомляются уполномоченным органом не позднее чем за три рабочих дня до начала ее проведения, посредством направления копии распоряжения руководителя уполномоченного органа о начале проведения плановой проверки заказным почтовым отправлением с уведомлением о вручении и (или) посредством электронного документа, подписанного усиленной квалифицированной электронной подписью, и направленного по адресу электронной почты юридического лица, индивидуального предпринимателя, если такой адрес содержится соответственно в едином государственном реестре юридических лиц, едином государственном реестре индивидуальных предпринимателей либо ранее был представлен юридическим лицом, индивидуальным предпринимателем в уполномоченный орган, или иным доступным способом.";

3) в статье 5:

в части 1:

дополнить пунктом 1<sup>1</sup> следующего содержания:

"1<sup>1</sup>) поступление в уполномоченный орган заявления от юридического лица или индивидуального предпринимателя о предоставлении правового статуса, специального разрешения (лицензии) на право осуществления отдельных видов деятельности или разрешения (согласования) на осуществление иных юридически значимых действий, если проведение соответствующей внеплановой проверки юридического лица, индивидуального предпринимателя предусмотрено правилами предоставления правового статуса, специального разрешения (лицензии), выдачи разрешения (согласования)";

в пункте 2:

в абзаце первом слово "поступление" заменить словами "мотивированное представление уполномоченного органа по результатам анализа результатов мероприятий по контролю без взаимодействия с юридическими лицами, индивидуальными предпринимателями, рассмотрения или предварительной проверки, поступивших";

абзац четвертый признать утратившим силу;

дополнить пунктом 4 следующего содержания:

"4) иные основания, предусмотренные законодательством Российской Федерации.";

часть 2 дополнить словами ", в том числе посредством электронного документа, подписанного усиленной квалифицированной электронной подписью и направленного по адресу электронной почты юридического лица, индивидуального предпринимателя, если такой адрес содержится соответственно в едином государственном реестре юридических лиц, едином государственном реестре индивидуальных предпринимателей либо ранее был представлен юридическим лицом, индивидуальным предпринимателем в орган государственного контроля (надзора), орган муниципального контроля";

4) в статье 6:

часть 3 дополнить предложениями "При наличии согласия проверяемого лица на осуществление взаимодействия в электронной форме в рамках муниципального контроля акт проверки может быть направлен в форме электронного документа, подписанного усиленной квалифицированной электронной подписью лица, составившего данный акт, руководителю, иному должностному лицу или уполномоченному представителю юридического лица, индивидуальному предпринимателю, его уполномоченному представителю. При этом акт, направленный в форме электронного документа, подписанного усиленной квалифицированной электронной подписью лица, составившего данный акт, проверяемому лицу способом, обеспечивающим подтверждение получения указанного документа, считается полученным проверяемым лицом.";

в части 4 слова ", которое приобщается" заменить словами "и (или) в форме электронного документа, подписанного усиленной квалифицированной электронной подписью лица, составившего данный акт (при условии согласия проверяемого лица на осуществление взаимодействия в электронной форме в рамках муниципального контроля), способом, обес-

печаивающим подтверждение получения указанного документа. При этом уведомление о вручении и (или) иное подтверждение получения указанного документа приобщаются";

дополнить частью 8 следующего содержания:

"8. В случае, если проведение плановой или внеплановой выездной проверки оказалось невозможным в связи с отсутствием индивидуального предпринимателя, его уполномоченного представителя, руководителя или иного должностного лица юридического лица, либо в связи с фактическим неосуществлением деятельности юридическим лицом, индивидуальным предпринимателем, либо в связи с иными действиями (бездействием) индивидуального предпринимателя, его уполномоченного представителя, руководителя или иного должностного лица юридического лица, повлекшими невозможность проведения проверки, должностное лицо уполномоченного органа составляет акт о невозможности проведения соответствующей проверки с указанием причин невозможности ее проведения. В этом случае уполномоченный орган в течение трех месяцев со дня составления акта о невозможности проведения соответствующей проверки вправе принять решение о проведении в отношении таких юридического лица, индивидуального предпринимателя плановой или внеплановой выездной проверки без внесения плановой проверки в ежегодный план плановых проверок и без предварительного уведомления юридического лица, индивидуального предпринимателя.";

5) в пункте 7 части 2 статьи 7 после слова "руководителя" добавить слова ", иное должностное лицо";

6) в абзаце первом части 1 статьи 8 после слова "руководитель" дополнить словами ", иное должностное лицо".

2. Настоящее решение вступает в силу со дня его официального опубликования.

Глава города Костромы

Ю. В. ЖУРИН.

Дума города Костромы

**РЕШЕНИЕ**

1 марта 2017 года

№ 29

**О внесении изменений в Порядок осуществления муниципального земельного контроля на территории города Костромы**

В целях приведения в соответствие с действующим законодательством Российской Федерации, руководствуясь статьями 29 и 55 Устава города Костромы, Дума города Костромы

**РЕШИЛА:**

1. Внести в Порядок осуществления муниципального земельного контроля на территории города Костромы, утвержденный решением Думы города Костромы от 24 апреля 2015 года № 77 (с изменениями, внесенными решениями Думы города Костромы от 30 июля 2015 года № 151, от 11 августа 2016 года № 151, от 22 сентября 2016 года № 192), следующие изменения:

1) в статье 4:

в части 2 слова ", а также в случаях, указанных в части 5 статьи 6 настоящего Порядка" исключить;

часть 5 признать утратившей силу;

часть 6 изложить в следующей редакции:

"6. В случае выявления при проведении плановых (рейдовых) осмотров, обследований нарушений требований земельного законодательства должностные лица органа муниципального контроля принимают в пределах своей компетенции меры по пресечению таких нарушений, а также доводят в письменной форме до сведения руководителя (заместителя руководителя) органа муниципального контроля информацию о выявленных нарушениях для принятия решения о назначении внеплановой проверки по основаниям, установленным федеральным законом.";

2) в статье 5:

часть 1 дополнить предложением "Плановые проверки проводятся не чаще чем один раз в три года, если иное не предусмотрено законодательством Российской Федерации.";

часть 5 после слова "разрабатываются" дополнить словами "и утверждаются";

часть 8 признать утратившей силу;

3) в статье 6:

часть 4 изложить в следующей редакции:

"4. В случае, если проведение плановой или внеплановой выездной проверки оказалось невозможным в связи с отсутствием индивидуального предпринимателя, его уполномоченного представителя, руководителя или иного должностного лица юридического лица, либо в связи с фактическим неосуществлением деятельности юридическим лицом, индивидуальным предпринимателем, либо в связи с иными действиями (бездействием) индивидуального предпринимателя, его уполномоченного представителя, руководителя или иного должностного лица юридического лица, повлекшими невозможность проведения проверки, должностное лицо органа муниципального контроля составляет акт о невозможности проведения соответствующей проверки с указанием причин невозможности ее проведения. В этом случае орган муниципального контроля в течение трех месяцев со дня составления акта о невозможности проведения соответствующей проверки вправе принять решение о проведении в отношении таких юридического лица, индивидуального предпринимателя плановой или внеплановой выездной проверки без внесения плановой проверки в ежегодный план плановых проверок и без предварительного уведомления юридического лица, индивидуального предпринимателя.";

часть 5 признать утратившей силу;

4) абзац первый части 4 статьи 7 после слова "руководителю" дополнить словами ", иному должностному лицу";

5) в пункте 3 части 2 статьи 9 слова ", либо в случаях, установленных частью 5 статьи 6 настоящего Порядка" исключить.

2. Настоящее решение вступает в силу со дня его официального опубликования.

Глава города Костромы

Ю. В. ЖУРИН.

Администрация города Костромы

## ПОСТАНОВЛЕНИЕ

2 марта 2017 года

№ 471

**О проведении аукционов на право заключения договоров аренды земельных участков, государственная собственность на которые не разграничена, расположенных на территории города Костромы**

В соответствии со статьями 39.1, 39.11 Земельного кодекса Российской Федерации, пунктом 2 статьи 3.3 Федерального закона от 25 октября 2001 года № 137-ФЗ «О введении в действие Земельного кодекса Российской Федерации», руководствуясь статьями 42, 44, частью 1 статьи 57 Устава города Костромы,

**ПОСТАНОВЛЯЮ:**

1. Провести аукционы на право заключения договоров аренды следующих земельных участков, государственная собственность на которые не разграничена, расположенных на территории города Костромы:

1.1. адрес: Российская Федерация, Костромская область, город Кострома, улица Хвойная, 29;

кадастровый номер: 44:27:070407:108;

площадь земельного участка: 1116 кв.м;

1.2. адрес: Российская Федерация, Костромская область, город Кострома, улица Хвойная, 29а;

кадастровый номер: 44:27:000000:15748;

площадь земельного участка: 1313 кв.м.

2. Определить организатором аукционов на право заключения договоров аренды земельных участков, указанных в пункте 1 настоящего постановления, Управление имущественных и земельных отношений Администрации города Костромы.

3. Настоящее постановление вступает в силу со дня подписания, подлежит официальному опубликованию и размещению на официальном сайте Администрации города Костромы в информационно-телекоммуникационной сети «Интернет».

Глава Администрации города Костромы  
**В.В. ЕМЕЦ.**

Администрация города Костромы

## ПОСТАНОВЛЕНИЕ

9 марта 2017 года

№ 513

**Об утверждении Порядка предоставления в 2017 году субсидий муниципальным унитарным предприятиям города Костромы в целях частичного возмещения затрат, связанных с производством (реализацией) товаров, выполнением работ, оказанием услуг, в связи с предупреждением банкротства и восстановлением платежеспособности муниципальных унитарных предприятий города Костромы (санацией)**

В соответствии со статьей 78 Бюджетного кодекса Российской Федерации, статьями 16, 17, 52, 53 Федерального закона от 6 октября 2003 года № 131-ФЗ «Об общих принципах организации местного самоуправления в Российской Федерации», статьями 30, 31 Федерального закона от 26 октября 2002 года № 127-ФЗ «О несостоятельности (банкротстве)», Федеральным законом от 14 ноября 2002 года № 161-ФЗ «О государственных и муниципальных унитарных предприятиях», решением Думы города Костромы от 22 декабря 2016 года № 270 «О бюджете города Костромы на 2017 год и на плановый период 2018 и 2019 годов», руководствуясь статьями 42, 44, частью 1 статьи 57 Устава города Костромы,

**ПОСТАНОВЛЯЮ:**

1. Утвердить прилагаемый Порядок предоставления в 2017 году субсидий муниципальным унитарным предприятиям города Костромы в целях частичного возмещения затрат, связанных с производством (реализацией) товаров, выполнением работ, оказанием услуг, в связи с предупреждением банкротства и восстановлением платежеспособности муниципальных унитарных предприятий города Костромы (санацией).

2. Настоящее постановление вступает в силу со дня его официального опубликования.

Глава Администрации города Костромы **В.В. ЕМЕЦ.**

Утвержден постановлением Администрации города Костромы  
от "9" марта 2017 года № 513

**ПОРЯДОК****предоставления в 2017 году субсидий муниципальным унитарным предприятиям города Костромы в целях частичного возмещения затрат, связанных с производством (реализацией) товаров, выполнением работ, оказанием услуг, в связи с предупреждением банкротства и восстановлением платежеспособности муниципальных унитарных предприятий города Костромы (санацией)**

1. Настоящий Порядок разработан в соответствии со статьей 78 Бюджетного кодекса Российской Федерации, статей 30, 31 Федерального закона от 26 октября 2002 года № 127-ФЗ «О несостоятельности (банкротстве)», решением Думы города Костромы от 22 декабря 2016 года № 270 «О бюджете города Костромы на 2017 год и на плановый период 2018 и 2019 годов» и определяет цели, условия и порядок предоставления субсидий, критерии отбора муниципальных унитарных предприятий города Костромы для предоставления субсидий (далее соответственно – предприятие, субсидии), порядок возврата субсидий.

2. Предприятие имеет право на получение субсидии, если оно отвечает следующим критериям:

2.1. является муниципальным унитарным предприятием, собственником имущества которого является город Кострома;

2.2. финансовое положение предприятия отвечает признакам банкротства, предусмотренным пунктом 2 статьи 3 Федерального закона от 26 октября 2002 года № 127-ФЗ «О несо-

стоятельности (банкротстве)»;

2.3. в отношении предприятия не введена ни одна из процедур, применяемых в деле о банкротстве, предусмотренных Федеральным законом от 26 октября 2002 года № 127-ФЗ «О несостоятельности (банкротстве)».

3. Субсидии предоставляются в целях возмещения затрат, связанных с производством (реализацией) товаров, выполнением работ, оказанием услуг и направлены на погашение денежных обязательств и обязательных платежей для предупреждения банкротства и восстановления платежеспособности предприятий (санацией), в рамках предусмотренных статьями 30, 31 Федерального закона от 26 октября 2002 года № 127-ФЗ «О несостоятельности (банкротстве)» обязанностей собственника муниципального унитарного предприятия по предупреждению банкротства организаций.

Субсидии не могут направляться предприятием на осуществление выплат кредиторам по долговым обязательствам, не связанным с уставной деятельностью предприятия (видами деятельности предприятия, определенными уставом) и переведенным на предприятие, в соответствии с договорами перевода долга.

4. Субсидии предоставляются предприятию в размере задолженности по договорам предприятия (денежным обязательствам), заключенным в ходе его уставной деятельности, обязательным платежам в бюджетную систему Российской Федерации, просроченным более чем на 3 месяца, в пределах остатка лимитов бюджетных обязательств, отраженных на лицевом счете главного распорядителя бюджетных средств по соответствующим кодам классификации расходов бюджетов.

Главным распорядителем бюджетных средств является отраслевой (функциональный) орган Администрации города Костромы, курирующий деятельность предприятия (далее – отраслевой орган). В случае если отраслевой орган не является юридическим лицом, главным распорядителем бюджетных средств выступает Администрация города Костромы.

5. Для получения субсидии предприятие представляет в отраслевой орган письменное заявление о предоставлении субсидии по форме согласно приложению 1 к настоящему Порядку.

6. К заявлению, указанному в пункте 5 настоящего Порядка, прилагаются следующие документы:

6.1. бухгалтерский баланс на последнюю отчетную дату, составленный по форме согласно приложению 1 к Приказу Министерства финансов Российской Федерации от 2 июля 2010 года № 66н «О формах бухгалтерской отчетности организаций» (далее – Приказ Министерства финансов Российской Федерации от 2 июля 2010 года № 66н);

6.2. отчет о финансовых результатах на последнюю отчетную дату, составленный по форме согласно приложению 1 к Приказу Министерства финансов Российской Федерации от 2 июля 2010 года № 66н;

6.3. копии документов, подтверждающих обязательства по уплате просроченной кредиторской задолженности (договоры, акты сверки по расчетам с кредиторами, требования (претензии) об уплате задолженности, копии исполнительных документов, копии судебных решений, оборотно-сальдовые ведомости по соответствующим счетам бухгалтерского учета по состоянию на последнюю отчетную дату и на дату подачи заявления);

6.4. план восстановления платежеспособности предприятия до конца текущего года и на следующий год, согласованный Управлением экономики Администрации города Костромы (далее – Управление экономики), курирующим заместителем главы Администрации города Костромы и утвержденный директором предприятия (далее – план восстановления платежеспособности).

7. Отраслевой орган регистрирует представленные предприятием заявление и документы, указанные в пунктах 5, 6 настоящего Порядка (далее – пакет документов), в течение одного рабочего дня со дня их поступления.

8. В случае предоставления неполного пакета документов отраслевой орган в течение трех рабочих дней со дня их регистрации возвращает предприятию представленные заявление и пакет документов с сопроводительным письмом.

9. В течение семи рабочих дней со дня регистрации заявления предприятия о предоставлении субсидий отраслевой орган проводит проверку представленных предприятием в соответствии с пунктом 6 настоящего Порядка документов, оценивает их достоверность, устанавливает, отвечает или не отвечает предприятие критериям, определенным пунктом 2 настоящего Порядка, готовит соответствующее заключение и, в случае если предприятие отвечает критериям отбора, определяет объем необходимых субсидий в пределах, предусмотренных в бюджете города Костромы.

Заключение отраслевого органа направляется предприятию. Заключение отраслевого органа об отказе в предоставлении субсидии должно содержать причины отказа в предоставлении субсидии.

После устранения замечаний отраслевого органа, послуживших основанием для вынесения заключения об отказе в предоставлении субсидии, предприятие вправе повторно обратиться за предоставлением субсидии.

10. Решение о предоставлении субсидии принимается в форме постановления Администрации города Костромы.

Проект соответствующего постановления о предоставлении субсидии изготавливает отраслевой орган в случае установления соответствия предприятия критериям, предусмотренным пунктом 2 настоящего Порядка.

11. В течение 10 дней со дня вступления в силу постановления Администрации города Костромы о предоставлении субсидии, главный распорядитель бюджетных средств заключает с предприятием соглашение о предоставлении субсидии, предусматривающее:

11.1. целевое назначение, условия предоставления субсидий;

11.2. размер субсидии;

11.3. порядок, сроки и форму представления отчетности о расходовании субсидии;

11.4. порядок, сроки и форму представления получателем субсидии в отраслевой орган отчета о реализации плана восстановления платежеспособности предприятия. Требования к отчету и его форма утверждаются распоряжением руководителя отраслевого органа;

11.5. право главного распорядителя отраслевого органа, органа муниципального финансового контроля на проведение проверок соблюдения получателем субсидии условий, целей и порядка ее предоставления, а также согласие получателя субсидии на осуществление таких проверок;

11.6. порядок возврата субсидии в случае установления по итогам проверок факта нарушения условий предоставления субсидии, определенных настоящим Порядком и заключенным соглашением, а также в случае выявления счетной ошибки;

11.7. порядок возврата в текущем финансовом году получателем субсидии остатков субсидии, не использованных в отчетном финансовом году, в случаях, предусмотренных Соглашением.

В целях уточнения размера субсидии, для подготовки соглашения, предприятие пред-

ставляет в отраслевой орган сведения о кредиторской задолженности на дату его заключения с приложением подтверждающих документов.

12. После заключения соглашения о предоставлении субсидии главный распорядитель бюджетных средств готовит платежное поручение на перечисление средств субсидий в пределах остатка лимитов бюджетных обязательств, отраженных на лицевом счете по соответствующим кодам классификации расходов бюджетов, и направляет их в Управление финансов Администрации города Костромы (далее – Управление финансов).

13. Заключение об экономической целесообразности предоставления предприятию субсидии, подготовленное отраслевым органом, не являющимся юридическим лицом, постановление Администрации города Костромы о предоставлении субсидии и копии соглашения о предоставлении субсидии направляется отраслевым органом в Бухгалтерско-финансовый отдел Администрации города Костромы (далее – Бухгалтерско-финансовый отдел).

Бухгалтерско-финансовый отдел на основании полученных от отраслевого органа документов готовит платежное поручение на перечисление средств субсидий в пределах остатка лимитов бюджетных обязательств, отраженных на лицевом счете Администрации города Костромы по соответствующим кодам классификации расходов бюджетов, и направляет их в Управление финансов.

14. Управление финансов на основании платежного поручения и документов, представленных главным распорядителем бюджетных средств, перечисляет средства получателю субсидии на расчетный счет, указанный в соглашении о предоставлении субсидии, после даты заключения соглашения, но не позднее 30 декабря 2017 года.

15. Предприятие несет ответственность за недостоверность предоставляемых в отраслевой орган Администрации сведений и нецелевое использование субсидии в соответствии с законодательством Российской Федерации.

16. В случае выявления факта излишне выплаченных сумм, нецелевого использования субсидии Администрацией города Костромы принимается решение в форме постановления о возврате предприятием указанных сумм в бюджет города Костромы. В адрес предприятия отраслевым органом направляется заказное письмо с требованием о возврате субсидии. Субсидия подлежит возврату в бюджет города Костромы в течение пятнадцати календарных дней со дня получения указанного требования.

Излишне выплаченные суммы субсидий, не возвращенные получателем субсидии в добровольном порядке в сроки, установленные постановлением Администрации города Костромы, взыскиваются в судебном порядке.

17. Остатки субсидий, не использованные в отчетном финансовом году, в случаях, предусмотренных договорами, подлежат возврату получателями субсидий в бюджет города Костромы в текущем финансовом году в соответствии с бюджетным законодательством Российской Федерации в срок до 1 февраля финансового года, следующего за отчетным.

18. При невозвращении субсидий в бюджет города Костромы получателями субсидий в сроки, указанные в пункте 17 настоящего Порядка, взыскание субсидий осуществляется в судебном порядке в соответствии с законодательством Российской Федерации.

**Приложение 1 к Порядку предоставления в 2017 году субсидий муниципальным унитарным предприятиям города Костромы в целях частичного возмещения затрат, связанных с производством (реализацией) товаров, выполнением работ, оказанием услуг, в связи с предупреждением банкротства и восстановлением платежеспособности муниципальных унитарных предприятий города Костромы (санацией)**

**ЗАЯВЛЕНИЕ**

**о предоставлении субсидии в целях частичного возмещения затрат, связанных с производством (реализацией) товаров, выполнением работ, оказанием услуг, в связи с предупреждением банкротства и восстановлением платежеспособности муниципальных унитарных предприятий города Костромы (санацией)**

Прошу предоставить субсидию \_\_\_\_\_

(наименование юридического лица)

(адрес, контактный телефон)

на возмещение затрат, связанных с производством (реализацией) товаров, выполнением работ, оказанием услуг, в связи с предупреждением банкротства и восстановлением платежеспособности муниципальных унитарных предприятий города Костромы (санацией).

Наименование и реквизиты:

Полное и сокращенное наименование: \_\_\_\_\_

Юридический и фактический адрес: \_\_\_\_\_

Тел./факс: \_\_\_\_\_ ИНН: \_\_\_\_\_

КПП: \_\_\_\_\_ ОГРН: \_\_\_\_\_

Свидетельство ОГРН: \_\_\_\_\_

(серия, номер, кем и когда выдано)

Р/сч: \_\_\_\_\_ в \_\_\_\_\_

(наименование банка)

К/сч: \_\_\_\_\_ БИК \_\_\_\_\_

Приложение: бухгалтерский баланс на последнюю отчетную дату; отчет о финансовых результатах на последнюю отчетную дату, копии документов, подтверждающих обязательства по уплате просроченной кредиторской задолженности (договоры, акты сверки по расчетам с кредиторами, требования (претензии) об уплате задолженности, копии исполнительных документов, копии судебных решений, оборотно-сальдовые ведомости по соответствующим счетам бухгалтерского учета по состоянию на последнюю отчетную дату и на дату подачи заявления); план восстановления платежеспособности предприятия, всего на \_\_\_\_\_ листах, прошитых и пронумерованных, скрепленных печатью предприятия.

Руководитель \_\_\_\_\_ (\_\_\_\_\_) (подпись) (Фамилия, имя, отчество)

Главный бухгалтер \_\_\_\_\_ (\_\_\_\_\_) (подпись) (Фамилия, имя, отчество)

М.П.

**Администрация города Костромы**

**ПОСТАНОВЛЕНИЕ**

**9 марта 2017 года**

**№ 514**

**О порядке проведения общественных обсуждений проекта муниципальной программы формирования современной городской среды на территории города Костромы на 2017 год**

В соответствии с постановлением правительства Российской Федерации от 10 февраля 2017 года № 169 «Об утверждении Правил предоставления и распределения субсидий из федерального бюджета бюджетам субъектов Российской Федерации на поддержку государственных программ субъектов Российской Федерации и муниципальных программ формирования современной городской среды», со статьей 179 Бюджетного кодекса Российской Федерации, с Порядком принятия решений о разработке муниципальных программ города Костромы, их формирования, реализации и проведения оценки эффективности их реализации, утвержденный постановлением Администрации города Костромы от 19 августа 2014 года №2242, руководствуюсь статьями 42, 44, частью 1 статьи 57 Устава города Костромы,

**ПОСТАНОВЛЯЮ:**

1. Утвердить прилагаемый порядок проведения общественных обсуждений проекта муниципальной программы формирования современной городской среды на территории города Костромы на 2017 год.

2. Настоящее постановление вступает в силу со дня его подписания и подлежит официальному опубликованию.

**Глава Администрации города Костромы В.В. ЕМЕЦ.**

*Утвержден постановлением Администрации города Костромы от «9» марта 2017 года № 514*

**ПОРЯДОК**

**проведения общественных обсуждений проекта муниципальной программы формирования современной городской среды на территории города Костромы на 2017 год**

1. Настоящий Порядок устанавливает процедуру проведения общественного обсуждения проекта муниципальной программы формирования современной городской среды на территории города Костромы на 2017 год (далее - общественное обсуждение).

2. Для целей настоящего Порядка под общественным обсуждением понимается участие населения в осуществлении местного самоуправления на территории города Костромы в форме участия в процессе разработки проекта муниципального правового акта - муниципальной программы формирования современной городской среды на территории города Костромы на 2017 год.

3. Общественное обсуждение проекта муниципальной программы формирования современной городской среды на территории города Костромы на 2017 год (далее – проект муниципальной программы) проводится в целях:

а) информирования населения города Костромы о разработанном проекте муниципальной программы;

б) выявления и учета общественного мнения по теме, вопросам и проблемам, на решение которых будет направлен проект муниципальной программы;

в) оценки предложений заинтересованных лиц.

4. В целях организации общественного обсуждения проекта муниципальной программы, оценки предложений заинтересованных лиц к проекту программы, поступивших в рамках общественного обсуждения, контроля и координации реализации муниципальной программы создается общественная муниципальная комиссия по обеспечению реализации муниципальной программы формирования современной городской среды (далее общественная муниципальная комиссия) из числа представителей органов местного самоуправления города Костромы, политических партий и движений, общественных организаций, иных лиц. Состав и положение о работе общественной муниципальной комиссии утверждается постановлением Администрацией города Костромы.

5. Для проведения общественного обсуждения общественная муниципальная комиссия размещает не позднее, чем за 1 день до начала проведения общественных обсуждений на официальном сайте Администрации города Костромы в информационно-телекоммуникационной сети «Интернет» gradkostroma.ru (далее – официальный сайт):

5.1. текст проекта муниципальной программы, вынесенный на общественное обсуждение;

5.2. информацию о сроках общественного обсуждения проекта муниципальной программы;

5.3. информацию о сроке приема предложений по проекту муниципальной программы и способах их предоставления;

5.4. контактный телефон (телефоны), электронный и почтовый адреса ответственных лиц, осуществляющих прием и обобщение предложений по проекту муниципальной программы.

6. Общественное обсуждение проекта муниципальной программы проводится в течение 30 календарных дней со дня размещения на официальном сайте информации, указанной в пункте 5 настоящего Порядка.

7. Предложения направляются в общественную муниципальную комиссию в письменном виде путем заполнения формы согласно приложению 1 к настоящему Порядку и направле-

ния ее на бумажном носителе либо в форме электронного документа по адресу, указанному в информации о проведении общественных обсуждений. По желанию гражданина, внесшего предложение к проекту муниципальной программы, им может быть представлено также письменное обоснование соответствующего предложения.

8. Общественная муниципальная комиссия еженедельно размещает на официальном сайте отчет о ходе обсуждения проекта муниципальной программы, количестве поступивших предложений о благоустройстве дворовых территорий.

9. Общественная муниципальная комиссия осуществляет оценку предложений заинтересованных лиц к проекту муниципальной программы на заседаниях комиссии. Результаты оценки предложений заинтересованных лиц отражаются в протоколах заседаний комиссии.

10. Не подлежат рассмотрению предложения:

- а) в которых не указаны фамилия, имя, отчество (последнее - при наличии) участника общественного обсуждения проекта муниципальной программы;
- б) неподдающиеся прочтению;
- в) экстремистской направленности;
- г) содержащие нецензурные либо оскорбительные выражения;
- д) поступившие по истечении установленного срока проведения общественного обсуждения проекта муниципальной программы.

11. Не позднее 7 рабочих дней после истечения срока общественного обсуждения проекта муниципальной программы, указанного в пункте 6 настоящего Порядка, общественной муниципальной комиссией оформляется итоговый протокол проведения общественного обсуждения проекта муниципальной программы (далее - итоговый протокол) по форме согласно приложению 2 к настоящему Порядку. Итоговый протокол подписывается председателем общественной муниципальной комиссии или лицом его замещающим и секретарем. В итоговом протоколе указывается содержание всех поступивших в ходе общественных обсуждений предложений участников общественного обсуждения, а также результаты рассмотрения указанных предложений и рекомендации по изменению проекта муниципальной программы.

12. Итоговый протокол в течение 1 дня после его подписания направляется в отраслевой орган Администрации города Костромы, являющийся разработчиком проекта муниципальной программы, а также размещается на официальном сайте.

13. Отраслевой орган Администрации города Костромы дорабатывает проект муниципальной программы с учетом предложений, содержащихся в итоговом протоколе, в течение 2 рабочих дней со дня его поступления и размещает доработанный проект муниципальной программы на официальном сайте.

**Приложение 1 к Порядку проведения общественных обсуждений проекта муниципальной программы формирования современной городской среды на территории города Костромы**

**Форма предложений к проекту муниципальной программы формирования современной городской среды на территории города Костромы**

В общественную муниципальную комиссию по обеспечению реализации муниципальной программы формирования современной городской среды на территории города Костромы

от \_\_\_\_\_  
Ф.И.О., адрес, телефон, адрес электронной почты, лица, внесшего предложение

**Предложения к проекту муниципальной программы формирования современной городской среды на территории города Костромы**

№ п/п	Текст (часть текста) проекта документа в отношении которого вносится предложение	Текст предложения	Текст (часть текста) проекта с учетом вносимых предложений	Примечание

Дата \_\_\_\_\_

Подпись \_\_\_\_\_

**Приложение 2 к Порядку проведения общественных обсуждений проекта муниципальной программы формирования современной городской среды на территории города Костромы**

**Издатель:** Муниципальное казенное учреждение города Костромы «Муниципальный архив города Костромы» (МКУ МАК)

**Адрес редакции и издателя:**

156022, г. Кострома, ул. Голубкова, д. 6. Тел./факс (4942) 53-28-53. Тел.(4942) 53-29-81. E-mail: [archiv@gradkostroma.ru](mailto:archiv@gradkostroma.ru)

**Главный редактор Елена Бабенко**

**ОФИЦИАЛЬНЫЙ ВЕСТНИК**  
города Костромы

Учредитель — Администрация города Костромы



Газета отпечатана в типографии  
ГП «Областная типография им. Горького»,  
г. Кострома, ул. Петра Щербины, 2. Заказ \_\_\_\_\_  
Тираж 120 экз. Подписание по графику в 18.00  
Подписано в печать 09.03.2017 в 18.00

**Форма итогового протокола о результатах общественного обсуждения проекта муниципальной программы формирования современной городской среды на территории города Костромы**

**Итоговый протокол о результатах общественного обсуждения проекта муниципальной программы формирования современной городской среды на территории города Костромы**

город Кострома

«\_\_\_» \_\_\_\_\_ 2017 год

В период с «\_\_\_» \_\_\_\_\_ 2017 года по «\_\_\_» \_\_\_\_\_ 2017 года в муниципальную общественную комиссию по обеспечению реализации муниципальной программы формирования современной городской среды на территории города Костромы поступили и рассмотрены следующие предложения к проекту муниципальной программы Формирование современной городской среды на 2017 год:

№ п/п	ФИО лица, внесшего предложение	Содержание предложения	Информация о принятии/отклонении предложения	Причины отклонения предложения
-	-	-	-	-

Председатель комиссии \_\_\_\_\_

Секретарь комиссии \_\_\_\_\_

**Итоговый документ (заключение о результатах) публичных слушаний по вопросам предоставления разрешений на отклонение от предельных параметров разрешенного строительства на земельных участках, расположенных в городе Костроме по адресам: улица Транспортная, 7, с кадастровым номером 44:27:040738:133, улица Смирнова Юрия, 36, улица Волжская 2-я, 46, улица Прямая, 24, и на условно разрешенный вид использования земельных участков, расположенных в городе Костроме по адресам: улица Коммунаров, 40, с кадастровым номером 44:27:020402:16, улица Волжская 2-я, 46**

Рассмотрев и обсудив представленные проекты постановлений Администрации города Костромы «О предоставлении разрешения на отклонение от предельных параметров разрешенного строительства на земельном участке, расположенном по адресу: Российская Федерация, Костромская область, город Кострома, улица Транспортная, 7, с кадастровым номером 44:27:040738:133», «О предоставлении разрешения на отклонение от предельных параметров разрешенного строительства на земельном участке, расположенном по адресу: Российская Федерация, Костромская область, город Кострома, улица Смирнова Юрия, 36», «О предоставлении разрешения на отклонение от предельных параметров разрешенного строительства на земельном участке, расположенном по адресу: Российская Федерация, Костромская область, город Кострома, улица Волжская 2-я, 46», «О предоставлении разрешения на отклонение от предельных параметров разрешенного строительства на земельном участке, расположенном по адресу: Российская Федерация, Костромская область, город Кострома, улица Прямая, 24», «О предоставлении разрешения на условно разрешенный вид использования земельного участка, расположенного по адресу: Российская Федерация, Костромская область, город Кострома, улица Коммунаров, 40, с кадастровым номером 44:27:020402:16», «О предоставлении разрешения на условно разрешенный вид использования земельного участка, расположенного по адресу: Российская Федерация, Костромская область, город Кострома, улица Волжская 2-я, 46», участники публичных слушаний внесли следующие предложения:

– Одобрить запрашиваемое отклонение от предельных параметров разрешенного строительства на земельном участке, расположенном по адресу: Российская Федерация, Костромская область, город Кострома, улица Транспортная, 7, с кадастровым номером 44:27:040738:133;

– Отклонить запрашиваемое отклонение от предельных параметров разрешенного строительства на земельном участке, расположенном по адресу: Российская Федерация, Костромская область, город Кострома, улица Смирнова Юрия, 36;

– Одобрить запрашиваемое отклонение от предельных параметров разрешенного строительства на земельном участке, расположенном по адресу: Российская Федерация, Костромская область, город Кострома, улица Волжская 2-я, 46;

– Одобрить запрашиваемое отклонение от предельных параметров разрешенного строительства на земельном участке, расположенном по адресу: Российская Федерация, Костромская область, город Кострома, улица Прямая, 24;

– Одобрить запрашиваемое разрешение на условно разрешенный вид использования земельного участка, расположенного по адресу: Российская Федерация, Костромская область, город Кострома, улица Коммунаров, 40, с кадастровым номером 44:27:020402:16;

– Одобрить запрашиваемое разрешение на условно разрешенный вид использования земельного участка, расположенного по адресу: Российская Федерация, Костромская область, город Кострома, улица Волжская 2-я, 46.

**Начальник Управления архитектуры и градостроительства  
Администрации города Костромы –  
главный архитектор города А. П. АФАНАСЬЕВ.**