

ОФИЦИАЛЬНЫЙ ВЕСТНИК

города Костромы

Информационно-правовой бюллетень № 12 (189) ● 20 марта 2015 г. ● Распространяется бесплатно

Проект планировки территории, ограниченной проездами Шарьинским, Нейским, северо-восточной границей земельного участка с кадастровым номером 44:27:030101:685, проездом Апраксинским, южной границей земельного участка с кадастровым номером 44:27:030101:536, рекой Солонкой



Содержание номера:

Постановление Администрации города Костромы № 494 от 10 марта 2015 года
«О внесении изменений в Перечень должностных лиц Администрации города Костромы, уполномоченных составлять протоколы об административных правонарушениях, предусмотренных Кодексом Костромской области об административных правонарушениях».....стр. 2

Постановление Администрации города Костромы № 512 от 13 марта 2015 года
«О проведении дератизации на территории города Костромы.....стр. 2

Постановление Администрации города Костромы № 436 от 27 февраля 2015 года
«О формировании земельного участка под многоквартирным домом, расположенным по адресу: город Кострома, улица Депутатская, дом 33».....стр. 2

Администрация города Костромы

ПОСТАНОВЛЕНИЕ

10 марта 2015 года

№ 494

**О внесении изменений в Перечень должностных лиц
Администрации города Костромы, уполномоченных составлять
протоколы об административных правонарушениях, предусмотренных
Кодексом Костромской области об административных правонарушениях**

Руководствуясь статьями 42, 44, частью 1 статьи 57 Устава города Костромы,

ПОСТАНОВЛЯЮ:

1. Внести в Перечень должностных лиц Администрации города Костромы, уполномоченных составлять протоколы об административных правонарушениях, предусмотренных Кодексом Костромской области об административных правонарушениях, утвержденный постановлением Администрации города Костромы от 13 июля 2011 года № 1644 (с изменениями, внесенными постановлениями Администрации города Костромы от 2 декабря 2011 года № 2754, от 23 января 2013 года № 57, от 12 апреля 2013 года № 650, от 8 июля 2013 года № 1459, от 27 сентября 2013 года № 2192, от 9 декабря 2014 года № 3332), изменения, изложив строки 5.3-5.5 в следующей редакции:

5.3.	Начальник отдела санитарно-технического контроля	5-8, часть 1 статьи 9, 11-15, 17, 21, 23, 37, 38 (в части нарушения порядка изготовления, использования, хранения или уничтожения бланков, печатей либо иных носителей изображения герба муниципального образования) 40, 51, 51.5
5.4.	Консультант отдела санитарно-технического контроля	5-8, часть 1 статьи 9, 11-15, 17, 21, 23, 37, 38 (в части нарушения порядка изготовления, использования, хранения или уничтожения бланков, печатей либо иных носителей изображения герба муниципального образования) 40, 50, 51, 51.5
5.5.	Главный специалист отдела санитарно-технического контроля	5-8, часть 1 статьи 9, 11-15, 17, 21, 23, 37, 38 (в части нарушения порядка изготовления, использования, хранения или уничтожения бланков, печатей либо иных носителей изображения герба муниципального образования) 40, 50, 51, 51.5

».

2. Настоящее постановление вступает в силу со дня его подписания и подлежит официальному опубликованию.

Глава Администрации города Костромы В.В. ЕМЕЦ.

Администрация города Костромы

ПОСТАНОВЛЕНИЕ

13 марта 2015 года

№ 512

О проведении дератизации на территории города Костромы

В целях обеспечения санитарно-эпидемиологического благополучия населения города Костромы, во исполнение Федерального закона от 30 марта 1999 года № 52-ФЗ «О санитарно-эпидемиологическом благополучии населения», руководствуясь статьями 42, 44, частью 1 статьи 57 Устава города Костромы,

ПОСТАНОВЛЯЮ:

1. Провести в период с 1 по 30 апреля 2015 года дератизацию на территории города Костромы.

2. Руководителям муниципальных предприятий и учреждений города Костромы организовать и провести комплекс дератизационных мероприятий, включающий:

- 2.1. проведение:
 - 2.1.1. оценки заселенности объекта грызунами;
 - 2.1.2. санитарно-гигиенических мероприятий, направленных на обеспечение санитарного состояния объекта и прилегающей территории;
 - 2.1.3. истребительных мероприятий;
- 2.2. обеспечение защиты от проникновения грызунов на объекты.
3. Рекомендовать юридическим лицам и индивидуальным предпринимателям, осуществляющим деятельность на территории города Костромы, в том числе по управлению многоквартирными домами, собственникам частных домовладений, провести в сроки, установленные пунктом 1 настоящего постановления, мероприятия, указанные в пункте 2 настоящего постановления.

4. Комитету городского хозяйства Администрации города Костромы (Т. А. Подойницына), Управлению экономики Администрации города Костромы (Е. В. Чижова), Комитету образования, культуры, спорта и работы с молодежью Администрации города Костромы (А. В. Дроздник) осуществить контроль за проведением дератизационных мероприятий в подведомственных учреждениях (предприятиях).

5. Мероприятия осуществить:

- 5.1. муниципальным учреждениям в пределах бюджетных ассигнований, предусмотренных решением Думы города Костромы о бюджете города Костромы на 2015 год, в рамках текущего финансирования по соответствующим кодам бюджетной классификации;
- 5.2. муниципальными предприятиями за счет собственных средств.

6. Комитету городского хозяйства Администрации города Костромы (Т. А. Подойницына), Управлению экономики Администрации города Костромы (Е. В. Чижова) предоставлять в Комитет образования, культуры, спорта и работы с молодежью Администрации города Костромы еженедельный отчет об итогах проведения комплекса дератизационных мероприятий с указанием обработанных площадей, начиная со 2 апреля 2015 года.

7. Начальнику Отдела по работе со средствами массовой информации Администрации города Костромы (Ю. В. Воронцова) обеспечить информирование населения города Костромы о необходимости проведения дератизации в сроки, установленные настоящим постановлением.

8. Настоящее постановление вступает в силу со дня его подписания и подлежит официальному опубликованию.

Глава Администрации города Костромы В.В. ЕМЕЦ.

Администрация города Костромы

ПОСТАНОВЛЕНИЕ

27 февраля 2015 года

№ 436

**О формировании земельного участка под многоквартирным домом,
расположенным по адресу: город Кострома, улица Депутатская, дом 33**

На основании обращения от 9 февраля 2015 года, в соответствии со статьей 16 Федерального закона от 29 декабря 2004 года № 189-ФЗ «О введении в действие Жилищного кодекса Российской Федерации», постановлением Конституционного суда Российской Федерации от 28 мая 2010 года № 12-П, руководствуясь статьями 42, 44, частью 1 статьи 57 Устава города Костромы,

ПОСТАНОВЛЯЮ:

1. Сформировать земельный участок под многоквартирным домом, расположенным по адресу: город Кострома, улица Депутатская, дом 33.

2. Управлению территориального планирования, городских земель, градостроительства, архитектуры и муниципального имущества Администрации города Костромы (А. П. Афанасьев) в пределах общей суммы бюджетных ассигнований на 2015 год организовать работы по формированию земельного участка, указанного в пункте 1 настоящего постановления, и постановке его на государственный кадастровый учет.

3. Настоящее постановление вступает в силу со дня официального опубликования.

Глава Администрации города Костромы В.В. ЕМЕЦ.

Администрация города Костромы

ПОСТАНОВЛЕНИЕ

17 марта 2015 года

№ 537

**О внесении изменения в пункт 2 постановления
Администрации города Костромы от 25 апреля 2014 года № 1037
«О дальнейшем использовании многоквартирного дома 3а (литер Б)
по проспекту Текстильщиков в городе Костроме»**

Руководствуясь статьями 42, 44, частью 1 статьи 57 Устава города Костромы,

ПОСТАНОВЛЯЮ:

1. Внести в пункт 2 постановления Администрации города Костромы от 25 апреля 2014 года № 1037 «О дальнейшем использовании многоквартирного дома 3а (литер Б) по проспекту Текстильщиков в городе Костроме» изменение, заменив цифры «2016» цифрами «2018».

2. Настоящее постановление подлежит официальному опубликованию.

Глава Администрации города Костромы В.В. ЕМЕЦ.

Администрация города Костромы

ПОСТАНОВЛЕНИЕ

17 марта 2015 года

№ 538

**О внесении изменения в пункт 2 постановления
Администрации города Костромы от 10 июня 2014 года № 1424
«О дальнейшем использовании многоквартирного дома 1а
по улице Бабушкиной Наты в городе Костроме»**

Руководствуясь статьями 42, 44, частью 1 статьи 57 Устава города Костромы,

ПОСТАНОВЛЯЮ:

1. Внести в пункт 2 постановления Администрации города Костромы от 10 июня 2014 года № 1424 «О дальнейшем использовании многоквартирного дома 1а по улице Бабушкиной Наты в городе Костроме» изменение, заменив цифры «2016» цифрами «2018».

2. Настоящее постановление подлежит официальному опубликованию.

Глава Администрации города Костромы В.В. ЕМЕЦ.

Администрация города Костромы

ПОСТАНОВЛЕНИЕ

17 марта 2015 года

№ 543

**Об утверждении условий приватизации
объектов муниципальной собственности**

Во исполнение Прогнозного плана приватизации муниципального имущества города Костромы на 2015 год и на плановый период 2016 и 2017 годов, утвержденного решением Думы города Костромы от 13 ноября 2014 года № 216, в соответствии с пунктами 3.2, 4.7, 5.2 Положения о порядке приватизации муниципального имущества города Костромы, утвержденного решением Думы города Костромы от 28 января 2003 года № 2, руководствуясь статьями 42, 44, частью 1 статьи 57 Устава города Костромы,

ПОСТАНОВЛЯЮ:

1. Утвердить условия приватизации нежилого помещения № 5 (комната № 7) общей площадью 17,8 квадратного метра, нежилого помещения № 12 (комнаты № 8, 9) общей площадью 17,2 квадратного метра с оборудованием: отделочный станок ОМ-2Р (инвентарный № 137), швейная машина 01204 (инвентарный № 136), швейная машина 1324 (инвентарный № 138), машина ДСОР (инвентарный № 139), расположенных на первом этаже нежилого здания по адресу: Костромская область, город Кострома, улица Индустриальная, 8а:

- 3.1. способ приватизации - аукцион, закрытый по форме подачи предложений о цене;
- 3.2. начальная цена продажи - 1123230,2 рубля, включая 171340,2 рубля - налог на добавленную стоимость;
- 3.3. размер задатка - 112323,02 рубля;
- 3.4. оплата по договору купли-продажи - единовременно.

2. Поручить Управлению территориального планирования, городских земель, градостроительства, архитектуры и муниципального имущества Администрации города Костромы (А. П. Афанасьев) организовать проведение аукциона по продаже указанных объектов муниципальной собственности.

3. Настоящее постановление вступает в силу со дня его подписания и подлежит официальному опубликованию.

Глава Администрации города Костромы В.В. ЕМЕЦ.

Администрация города Костромы

ПОСТАНОВЛЕНИЕ

18 марта 2015 года

№ 555

**О внесении изменений в Порядок принятия решений
о разработке муниципальных программ города Костромы,
их формирования, реализации и проведения оценки
эффективности их реализации**

В целях оптимизации деятельности Администрации города Костромы, руководствуясь статьями 42, 44, частью 1 статьи 57 Устава города Костромы,

ПОСТАНОВЛЯЮ:

1. Внести в Порядок принятия решений о разработке муниципальных программ города Костромы, их формирования, реализации и проведения оценки эффективности их реализации, утвержденный постановлением Администрации города Костромы от 19 августа 2014 года № 2242, следующие изменения:

1.1 пункты 1.8 - 1.9 изложить в следующей редакции:

«1.8 Разработка, руководство реализацией муниципальной программы и оценка эффективности ее реализации осуществляется Администрацией города Костромы или отраслевым (функциональным) органом Администрации города Костромы, являющимся главным

распорядителем бюджетных средств города Костромы, определенными главой Администрации города Костромы в качестве ответственного исполнителя муниципальной программы (далее – ответственный исполнитель), совместно с иными исполнителями и участниками муниципальной программы.

1.9. Исполнителями муниципальной программы являются отраслевые (функциональные) органы Администрации города Костромы, отвечающие за разработку и реализацию подпрограмм (подпрограммы) муниципальной программы, либо отдельных мероприятий муниципальной программы.»;

1.2. в абзаце первом пункта 3.3. слова «к целям и задачам подпрограммы» заменить словами «к целям и задачам программы».

2. Настоящее постановление вступает в силу со дня его подписания и подлежит официальному опубликованию.

Глава Администрации города Костромы В.В. ЕМЕЦ.

ОФИЦИАЛЬНЫЙ САЙТ ДУМЫ ГОРОДА КОСТРОМЫ
www.duma-kostroma.ru

ИНФОРМАЦИОННОЕ СООБЩЕНИЕ О ПРОВЕДЕНИИ ПУБЛИЧНЫХ СЛУШАНИЙ

Глава города Костромы оповещает население города Костромы о проведении публичных слушаний по проекту планировки территории, ограниченной проездами Шарьинским, Нейским, северо-восточной границей земельного участка с кадастровым номером 44:27:030101:685, проездом Апраксинским, южной границей земельного участка с кадастровым номером 44:27:030101:536, рекой Солонкой, в форме слушаний в Администрации города Костромы с участием представителей общественности города Костромы.

Орган, ответственный за подготовку и проведение публичных слушаний - Комиссия по подготовке проекта Правил землепользования и застройки города Костромы (адрес: город Кострома, площадь Конституции, 2, тел. 42 70 72).

Публичные слушания по проекту планировки территории, ограниченной проездами Шарьинским, Нейским, северо-восточной границей земельного участка с кадастровым номером 44:27:030101:685, проездом Апраксинским, южной границей земельного участка с кадастровым номером 44:27:030101:536, рекой Солонкой, состоятся 7 апреля 2015 года с 15.00 до 17.00 часов, в здании по адресу: город Кострома, площадь Конституции, 2, 5 этаж, актовый зал.

Предложения и рекомендации по обсуждаемым вопросам принимаются в письменной форме до 3 апреля 2015 года. Письменные заявления на участие в публичных слушаниях принимаются Комиссией до 5 апреля 2015 года.

С материалами, выносимыми на обсуждение населению города Костромы, можно ознакомиться с 20 марта по 3 апреля 2015 года в Управлении территориального планирования, городских земель, градостроительства, архитектуры и муниципального имущества Администрации города Костромы по адресу: город Кострома, площадь Конституции, 2, каб. 404, тел. 42 70 72 или в информационно-телекоммуникационной сети Интернет на официальном сайте Думы города Костромы www.duma-kostroma.ru.

Глава города Костромы

ПОСТАНОВЛЕНИЕ

17 марта 2015 года

№ 8

О назначении публичных слушаний по проекту планировки территории, ограниченной проездами Шарьинским, Нейским, северо-восточной границей земельного участка с кадастровым номером 44:27:030101:685, проездом Апраксинским, южной границей земельного участка с кадастровым номером 44:27:030101:536, рекой Солонкой

В целях соблюдения права человека на благоприятные условия жизнедеятельности, прав и законных интересов правообладателей земельных участков и объектов капитального строительства, в соответствии со статьей 46 Градостроительного кодекса Российской Федерации, статьей 28 Федерального закона от 6 октября 2003 года № 131-ФЗ «Об общих принципах организации местного самоуправления в Российской Федерации», Порядком организации и проведения публичных слушаний по вопросам местного значения города Костромы, утвержденным решением Думы города Костромы от 21 февраля 2006 года № 16, руководствуясь статьями 20, 37 и 56 Устава муниципального образования городского округа город Кострома,

ПОСТАНОВЛЯЮ:

1. Назначить публичные слушания по проекту планировки территории, ограниченной проездами Шарьинским, Нейским, северо-восточной границей земельного участка с кадастровым номером 44:27:030101:685, проездом Апраксинским, южной границей земельного участка с кадастровым номером 44:27:030101:536, рекой Солонкой, в форме слушаний в Администрации города Костромы с участием представителей общественности города Костромы.

2. Установить границы территории, в пределах которой проводятся публичные слушания, согласно приложению 1 к настоящему постановлению.

3. Определить органом, ответственным за подготовку и проведение публичных слушаний по проекту планировки территории, ограниченной проездами Шарьинским, Нейским, северо-восточной границей земельного участка с кадастровым номером 44:27:030101:685, проездом Апраксинским, южной границей земельного участка с кадастровым номером 44:27:030101:536, рекой Солонкой, - Комиссию по подготовке проекта Правил землепользования и застройки города Костромы.

4. Назначить проведение публичных слушаний на 7 апреля 2015 года в период с 15.00 до 17.00 часов в актовом зале на 5 этаже здания, расположенного по адресу: город Кострома, площадь Конституции, 2.

5. Утвердить прилагаемую повестку публичных слушаний по проекту планировки территории, ограниченной проездами Шарьинским, Нейским, северо-восточной границей земельного участка с кадастровым номером 44:27:030101:685, проездом Апраксинским, южной границей земельного участка с кадастровым номером 44:27:030101:536, рекой Солонкой (приложение 2).

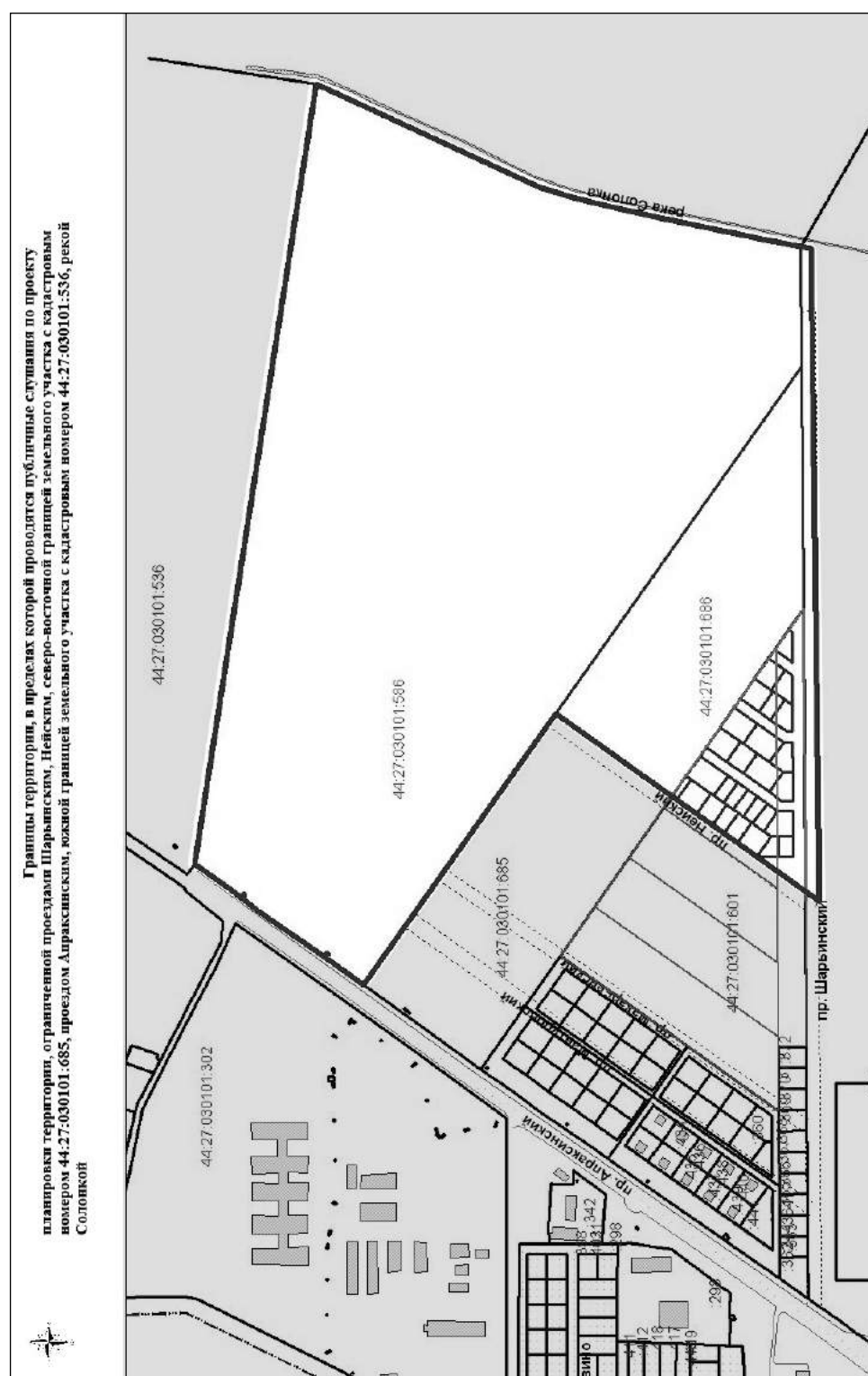
6. В срок до 21 марта 2015 года опубликовать в порядке, установленном для официально-го опубликования муниципальных правовых актов города Костромы, иной официальной информации и разместить на официальном сайте Думы города Костромы в информационно-телекоммуникационной сети «Интернет»:

- 1) настоящее постановление;
- 2) оповещение о проведении публичных слушаний;
- 3) материалы проекта планировки.

7. Настоящее постановление вступает в силу со дня его официального опубликования.

Глава города Костромы Ю.В. ЖУРИН.

Приложение 1 к постановлению Главы города Костромы от 17 марта 2015 года № 8



Приложение 2 к постановлению Главы города Костромы от 17 марта 2015 года № 8

Повестка публичных слушаний по проекту планировки территории, ограниченной проездами Шарьинским, Нейским, северо-восточной границей земельного участка с кадастровым номером 44:27:030101:685, проездом Апраксинским, южной границей земельного участка с кадастровым номером 44:27:030101:536, рекой Солонкой

7 апреля 2015 года

15.00–17.00

1. Вступительное слово председательствующего:
Болоховец Олег Валерьевич – первый заместитель главы Администрации города Костромы, председатель Комиссии по подготовке проекта Правил землепользования и застройки города Костромы - 10 мин.
2. Основной доклад по проекту планировки территории:
Лебедев Геннадий Семенович – главный архитектор ООО «Генплан» - 30 мин.
3. Вопросы к выступившим (в письменной, устной форме) - 20 мин.
4. Выступление представителей общественности города Костромы - 20 мин.
5. Выступления участников публичных слушаний в порядке поступления заявок на выступление - 20 мин.
6. Подведение итогов публичных слушаний и оглашение проекта заключения:
Афанасьев Александр Петрович – начальник Управления территориального планирования, городских земель, градостроительства, архитектуры и муниципального имущества Администрации города Костромы - 15 мин.
7. Заключительное слово председательствующего:
Болоховец Олег Валерьевич – первый заместитель главы Администрации города Костромы, председатель Комиссии по подготовке проекта Правил землепользования и застройки города Костромы - 5 мин.

Проект планировки территории, ограниченной проездами Шарьинским, Нейским, северо-восточной границей земельного участка с кадастровым номером 44:27:030101:685, проездом Апраксинским, южной границей земельного участка с кадастровым номером 44:27:030101:536, рекой Солонкой

**Том 1
Основная часть
Положения планировки территории
Раздел 1**

1. Положение территории в планировочной структуре

Проектируемая территория располагается в северной части города Костромы, северо-восточнее посёлка Волжский. Площадь территории 75,58 га. Юго-западнее выделенной территории и южнее проезда Шарьинского располагаются территории ранее разработанных проектов планировки. В соответствии с Правилами землепользования и застройки городского округа город Кострома проектируемая территория относится к зоне Ж-1. В данной зоне возможно размещение индивидуальных жилых домов и многоквартирных жилых домов с количеством квартир не более восьми.

2. Основные направления развития территории проектирования

2.1. Архитектурно — планировочное и функциональное развитие территории

В соответствии с техническим заданием, проектируемая территория продолжает планировочное развитие ранее разработанного проекта. Здесь предложено разместить, 4 жилых дома до 8-ми квартир с приквартирными участками, 88 жилых домов 4-х квартирных с приквартирными участками и 416 индивидуальных жилых дома объекты обслуживания, зелёные насаждения общего пользования. Площадь проектируемой территории предположительно должна составить 75,58 га. Исходя из этого, образуются следующие функциональные зоны:

- жилая зона индивидуальных жилых домов и многоквартирных жилых домов до 8 квартир – 48,59 га;
- общественно — деловая зона, где получают дальнейшее размещение все необходимые для устойчивого развития учреждения обслуживания и зелёные насаждения общего пользования в соответствии с нормами проектирования - 3,91 га;
- зелёные насаждения общего пользования с площадками для отдыха, игр и т.п. – 1,8 га.;
- зона транспортной и инженерной инфраструктур - 21,28 га.

Принимая во внимание размеры территории и общее количество жилых домов, развитие общественной зоны предлагается устроить в виде компактного центра, который удобно располагается на пересечении основных улиц.

Основные объекты социального и культурно-бытового обслуживания размещаются на продолжении Нейского проезда. Здесь, на площади в 3,91 га размещаются: детский сад на 140 мест, школа на 500 учащихся, магазин 150 кв.м. торговой площади, предприятие бытового обслуживания на 5 рабочих мест, аптечный пункт.

2.2. Основные направления развития социальной инфраструктуры

В соответствии с принятой планировочной структурой, на проектируемой территории будет проживать около 3,0 тыс. жителей и ещё 1,5 тыс. жителей на ранее запроектированной территории. Для удовлетворения потребностей жителей, проектом предусмотрены почти все виды социального, культурного и бытового обслуживания в соответствии с действующими градостроительными нормативами Костромской области.

Объекты обслуживания располагаются компактными ядрами и находятся в пределах пешеходной доступности.

Планировочная структура и функциональное зонирование территории, заложенные в проекте планировки, позволяют размещать объекты обслуживания, потребность в которых может возникать в процессе строительства по проезду Нейскому, не нарушая этих основополагающих принципов планировочной структуры.

2.3. Основные направления развития транспортной инфраструктуры

В настоящее время проектируемая территория имеет единственную транспортную связь с жилыми, общественными и промышленными районами города по Речному проспекту.

Со строительством общегородской магистральной улицы регулируемого движения (проезд Шарьинский и его продолжение) эта связь будет более устойчивой.

В проекте планировки въезды на территорию предусматриваются по проездам Апраксинскому, Шарьинскому и Нейскому.

Въезды на территорию и выезды из неё регулируются дорожными знаками. Расстановка знаков показана на карте «Организация транспорта и сети дорог и улиц». Количество въезжающего и выезжающего с территории транспорта, количества пешеходов, недостаточно для регулирования пешеходного и транспортного движения с помощью светофоров.

Уличная сеть территории запроектирована с целью максимального обеспечения доступности жителей квартала к местам приложения труда, отдыха, общественных учреждений и так далее). Проезды, в основном, запроектированы шириной 13 и 33 метров в красных линиях, что позволит разместить все необходимые инженерные коммуникации и парковки индивидуального транспорта, а также отведение поверхностных стоков (дождевых, талых вод и т.д.). Автостоянки предлагается разместить у проездов, на расстоянии 15 метров от жилых домов. Общая площадь автостоянок рассчитана на размещение 400 машин, то есть по одному автомобилю на квартиру у многоквартирных домов.

2.4. Основные направления развития инженерной инфраструктуры

2.4.1. Водоснабжение и канализация

Исходными данными для проектирования водопроводных и канализационных сетей квартала являются:

- задание на проектирование,
- технические условия за № 2/2161 от 17.05.2010г., №2/2109 от 22.05.2012г., выданные МУП г. Костромы «Костромагорводоканал»,
- чертежи планировки территории,
- технические условия % 18/ВК от 03 сентября 2014 г., выданные Главой крестьянского (фермерского) хозяйства Румянцевым П.Р.

- Проект выполнен в соответствии со следующими нормативными документами:
- СП 31.13330.2012 Актуализированная редакция СНиП 2.04.02-84* «Водоснабжение. Наружные сети и сооружения»,
- СП 32.13330.2012 Актуализированная редакция СНиП 2.04.03-85 «Канализация. Наружные сети и сооружения»,
- СП 8.13130.2009 «Системы противопожарной защиты. Источники наружного противопожарного водоснабжения. Требования пожарной безопасности»,
- СП 10.13130.2009 «Системы противопожарной защиты. Внутренний противопожарный

водопровод. Требования пожарной безопасности»

Монтаж наружных сетей вести в соответствии со СНиП 3.05.04-85*, СП 40-102-2000 «Проектирование и монтаж трубопроводов систем водоснабжения и канализации из полимерных материалов».

Водоснабжение.

Расчетные расходы воды проектируемого квартала определены в соответствии со СП 31.13330.2012 Актуализированная редакция СНиП 2.04.02-84* «Водоснабжение. Наружные сети и сооружения» и сведены в таблицу 1:

Таблица 1

№ п/п	Наименование потребителей	Единица измерения	Количество жителей	водопотребления, л/сут	ноستيКоэффициент сут.	ноستيКоэффициент час.	Водопотребление			
							Q ср.сут. м³/сут	м³/сутQ макс.сут.	м³/часQ макс. час.	Q макс.сек. л/сек
1	Застройка зданиями с централизованным горячим водоснабжением	жит.	2932	220	1,2	2,04	645,04	774,05	65,79	18,28
2	Полив зеленых насаждений, проездов и т.д.	жит.	2932	50			146,6	146,6		
ИТОГО							920,65	65,79	18,28	

Расчетные расходы воды проектируемого и ранее запроектированного квартала определены в соответствии со СП 31.13330.2012 Актуализированная редакция СНиП 2.04.02-84* «Водоснабжение. Наружные сети и сооружения» и сведены в таблицу 2:

Таблица 2

№ п/п	Наименование потребителей	Единица измерения	Количество жителей	водопотребления, л/сут	ноستيКоэффициент сут.	ноستيКоэффициент час.	Водопотребление			
							Q ср.сут. м³/сут	м³/сутQ макс.сут.	м³/часQ макс. час.	Q макс.сек. л/сек
1	Застройка зданиями с централизованным горячим водоснабжением	жит.	4432	220	1,2	1,924	975,04	1170,05	93,80	26,06
2	Полив зеленых насаждений, проездов и т.д.	жит.	4432	50			221,6	221,6		
ИТОГО							1391,65	93,80	26,06	

Расходы воды на наружное пожаротушение составляют:

- для жилой застройки – 10 л/сек,

- для зданий административного и общественного назначения – 10 л/сек.

Водоснабжение проектируемой застройки осуществляется от внутриквартальных сетей водопровода после окончания строительства и сдачи в эксплуатацию вилквартального водопровода по Речному проспекту.

Для обеспечения хозяйственно-питьевого противопожарного водопровода проектируемой и ранее запроектированной застройки проектом предусмотрена:

- замена ранее запроектированного хоз. питьевого противопожарного водопровода Ø110x8,1 L=1780 метров на Ø160x11,8;
- замена существующего хоз. питьевого противопожарного водопровода Ø110x8,1 на Ø160x11,8;

- прокладка кольцевых сетей водопровода Ø160x11,8 и Ø110x8,1 с установкой пожарных гидрантов. Пожарные гидранты устанавливаются на проектируемых кольцевых сетях водопровода на расстоянии не более 150 метров друг от друга.

Строительный объем зданий административного и общественного назначения менее 5000 м³. Согласно СНиП 2.04.01-85*, пункт 6.1*, таблица 1*, СП 10.13130.2009, пункт 4.1.1, таблица 1, внутреннее пожаротушение не предусматривается.

Уличные сети выполняются из полиэтиленовых напорных труб ПЭ80 SDR13,6-160x11,8, ПЭ80 SDR13,6-110x8,1, ПЭ80 SDR13,6-63x4,7 «питьевая» ГОСТ 18599-2001.

Вводы водопровода в жилые дома и здания административного и общественного назначения запроектированы из напорных труб ПЭ80 SDR13,6-63x4,7 «питьевая» ГОСТ 18599-2001.

Глубина заложения трубопроводов 2,0-2,3 метра от поверхности земли до низа трубопровода.

Основание под трубопроводы водопровода выполнять по типовой серии 4.900-9, выпуск 0-1. На подключении к существующим сетям и на вводах водопровода в здания, для установки отключающей арматуры и установки пожарных гидрантов предусматриваются водопроводные колодцы из сборных железобетонных элементов по типовому проекту 901-09.11.84, выпуск П диаметром 1500 мм

Для учета расхода воды на вводах водопровода специализированной организацией устанавливаются водомерные узлы.

Гарантируемый напор в городской сети водопровода составляет 2,5 атмосферы.

Для обеспечения потребного напора на вводах водопровода установок повышения давления не требуется.

Для обеспечения хозяйственно-питьевого противопожарного водопровода проектируемой застройки проектом предусматривается:

- прокладка уличного водопровода Ø 160x11,8 мм - 4790 метров,
- прокладка уличного водопровода Ø 110x8,1 мм - 6630 метров,
- прокладка уличного водопровода Ø 63x4,7 мм - 160 метров.

Водоотведение.

Бытовая канализация.

Сброс бытовых стоков от жилых и общественных зданий проектируемого квартала выполнен во внутриплощадочные сети канализации Ø200.

На основании СП 32.13330.2012. Актуализированная редакция СНиП 2.04.03-85 «Канализация. Наружные сети и сооружения» удельные нормы водоотведения от жилой застройки соответствуют принятым нормам водопотребления.

Расходы составляют: 774,05 м³/час; 65,79 м³/час; 18,28 л/сек.

Расходы стоков, с учетом ранее запроектированного квартала, составляют: 1170,05 м³/час; 93,80 м³/час; 26,06 л/сек.

Для отвода бытовых стоков от жилых домов и зданий общественного и административного назначения проектируемого квартала предусмотрено:

- реконструкция ранее запроектированной канализационной насосной станции (КНС №1) с

увеличением производительности;
- строительство КНС №2, КНС №3.

Расчетные расходы бытовых стоков, поступающих на канализационные насосные станции, определены на основании СП 31.13330.2012 «Водоснабжение. Наружные сети и сооружения» и сведены в таблицу 3:

Таблица 3

№ п/п	Наименование потребителей	Единица измерения	Количество жителей	водопотребления, л/сут	коэффициент сут.	коэффициент час.	Водопотребление			
							Q ср.сут. м ³ /сут	м ³ /сут Q макс.сут.	м ³ /час Q макс.час.	Q макс.сек. л/сек
1	КНС №1 (ранее запроектированная)									
	Застройка зданиями, оборудованными внутр. водопроводом и канализацией: с ваннами с централизованным водоснабжением	жит	1700	220	1,2	2,29	374,0	448,8	42,82	11,89
2	КНС №2									
	Застройка зданиями, оборудованными внутр. водопроводом и канализацией: с ваннами с централизованным водоснабжением	жит	1312	220	1,2	2,44	288,6	346,4	35,22	9,78
3	КНС №3									
	Застройка зданиями, оборудованными внутр. водопроводом и канализацией: с ваннами с централизованным водоснабжением	жит	1588	220	1,2	2,31	349,4	419,3	40,36	11,21

Характеристики КНС приведены в таблице 4:

Таблица 4

№ п/п	Наименование	Рабочая точка		Мощность насоса, кВт	Мощность общая, кВт	Примечание
		Q, м ³ /час	H, м.вод.ст.			
1	КНС №1	42,82	29	10,5	10,5	1 раб, 1 рез
2	КНС №2	35,22	27	8,9	8,9	1 раб, 1 рез
3	КНС №3	40,36	23	8,9	8,9	1 раб, 1 рез

В проекте приняты комплектные насосные станции полной заводской готовности с погружными насосами.

Перед насосными станциями устанавливается колодцы с электрифицированными задвижками Ø200.

После канализационных насосных станций, стоки по двум напорным линиям 110х6,3 поступают в существующие самотечные сети бытовой канализации Ø200 через колодцы-гасители напора.

Производительность канализационной насосной станции уточняется при рабочем проектировании.

Для отвода бытовых стоков от проектируемой и ранее запроектированной застройки, необходимо выполнить перекачку существующей канализации Ø200 с увеличением диаметра на Ø250.

Самотечные сети канализации запроектированы из труб ПЭ с раструбом «Политэк-3000» Ø150, Ø200.

Напорные сети канализации запроектированы из труб ПЭ80 SDR17,6-110х6,3 «техническая» ГОСТ 18599-2001.

Основание под самотечные трубопроводы канализации выполнить по типовой серии 3.008.9-6/86.

Основание под трубопроводы напорной канализации выполнить по типовой серии 4.900-9, выпуск 0-1.

Смотровые колодцы на самотечных сетях канализации предусмотрены:

- в местах присоединения выпусков от зданий;
- в местах изменения направления и диаметра трубопровода;
- на прямых участках на расстоянии: 35 метров - для труб Ø150 мм, 50 метров - для труб Ø200мм.

На сетях канализации устанавливаются канализационные колодцы из сборных ж/б элементов по типовому проекту 902-09.22.84, альбом II диаметром 1000 мм и 1500 мм.

Колодец с задвижкой Ø 1500мм и колодец - гаситель Ø2000мм выполняются из сборных железобетонных элементов по типовому проекту 901-09.11.84, выпуск II.

Для отведения бытовых стоков от жилой застройки проектом предусматривается:

- прокладка уличной самотечной канализации Ø 150 мм - 7530 метров,
- прокладка уличной самотечной канализации Ø 200 мм - 1400 метров,
- прокладка напорной канализации 2Ø110х6,3 - 1190 метров.

2.4.2. Дождевая канализация.

Проектом предусматривается закрытая система дождевой канализации со сбором и удалением поверхностных стоков со всей отведенной территории.

Собранный с территории северо-восточной части проектируемого поселка поверхностный сток отводится на проектируемые очистные сооружения заводского изготовления, производительностью 100л/сек.

Собранный с территории юго-восточной части проектируемого поселка поверхностный сток отводится на проектируемые очистные сооружения заводского изготовления, производительностью 200л/сек.

После очистки стоки поступают через оголовок выпуска в реку Солонка.

Производительность очистных сооружений поверхностного стока уточняется при рабочем проектировании.

Необходимость строительства насосных станций поверхностного стока, се

месторасположение определить на стадии разработки рабочей документации.

Самотечные сети дождевой канализации запроектированы из двухслойных труб ПЭ КОРСИС.

Основание под самотечные трубопроводы канализации выполнить по типовой серии 3.008.9-6/86.

Смотровые колодцы на самотечных сетях дождевой канализации предусмотрены:

- в местах присоединения дождеприемных колодцев;
- в местах изменения направления и диаметра трубопровода;
- на прямых участках на расстоянии: 50 метров - для труб Ø300 ÷ Ø400мм, 75 метров - для труб Ø500 ÷ Ø 600мм, 100 метров - для труб Ø700 ÷ Ø 800мм, 150 метров - для труб Ø1000 ÷ Ø 1200мм

На сетях дождевой канализации устанавливаются канализационные колодцы из сборных ж/б элементов по типовому проекту 902-09.22.84, альбом II диаметром 1000 мм и 1500 мм и прямоугольные колодцы.

Дождеприемные колодцы выполняются по типовому проекту 902-09-46.88.

Для отведения поверхностного стока от жилой застройки проектом предусматривается:

- прокладка уличной дождевой канализации Ø 300 мм - 470 метров,
- прокладка уличной самотечной канализации Ø 400 мм - 880 метров,
- прокладка уличной дождевой канализации Ø 500 мм - 480 метров,
- прокладка уличной самотечной канализации Ø 600 мм - 360 метров,
- прокладка уличной самотечной канализации Ø 800 мм - 450 метров,
- прокладка уличной самотечной канализации Ø 1000 мм - 90 метров,
- прокладка уличной самотечной канализации Ø 1200 мм - 120 метров,

Диаметры дождевой канализации и производительность очистных сооружений уточнить на стадии разработки рабочей документации.

2.4.3. Электроснабжение

Электроснабжение территории ограниченной проездами Нейским, Шарьинским, Апраксинским, границей участка с кадастровым номером 44:27:030101:586 выполнен на основании технических условий за N18/Эл, выданных 03 сентября 2014

Расчет нагрузок квартала выполнен в соответствии с удельными показателями, представленными в СП 31-110-2003.

Расчет мощности и количество проектируемых в квартале трансформаторных подстанций определены с учетом коэффициентов несовпадения максимумов нагрузок, приведенных в СП 31-110-2003.

Основные показатели:

Рабочее напряжение сетей	-10/0,4кВ
Категория надежности электроснабжения	-II, III
Расчетная мощность объекта	-1200кВт
Схема заземления	-TN-S-C
Трансформаторная подстанция N1 - 1х630кВА	-1шт
Трансформаторная подстанция N2 1х400кВА	-1шт
Трансформаторная подстанция N3 1х400кВА	-1шт
Трансформаторная подстанция N4 1х250кВА	-1шт
Трансформаторная подстанция N5 2х400кВА	-1шт
Протяженность воздушной линии 10кВ	-820м
Протяженность воздушной линии 0,4кВ	-10570м
Протяженность кабельной линии 0,4кВ	-300м
Годовое потребление электроэнергии	-3180твс кВт час/год

Источник электроснабжения квартала - существующая ТП по адресу: Костромская область, город Кострома, пос. Волжский, Промышленная зона ЗАО Совхоза Волжский. Проектом

предусматривается строительство двухцепной воздушной линии 10кВ с защищенными проводами-(ВЛЗ-10кВ) на железобетонных опорах от фидера 10 кВ ранее запроектированной линии ВЛЗ-10кВ

Согласно расчетам в проектируемом квартале предусматривается строительство пяти комплекстных трансформаторных подстанций проходного типа мощностью -2КТПН-В-К-1-4000-10/0,4-14-УХЛ1 -1шт., КТПН-В-В-1-400-10/0,4-14-УХЛ1 -2шт., КТПН-В-В-1-630-10/0,4-14-УХЛ1 -1шт., КТПН-В-В-1-250-10/0,4-14-УХЛ1 -1шт

От распределительных устройств проектируемых однотрансформаторных подстанций №1,2,3,4 до вводных устройств жилых домов предусмотрено строительство воздушных линий электропередач 0,4кВ (двухцепных и четырехцепных) с изолированными проводами -(ВЛИ-0,4кВ) на железобетонных опорах.

От распределительного устройства 0,4кВ двухтрансформаторной проектируемой подстанции №5 до вводных устройств детского сада, школы и магазина проектом предусмотрено строительство взаиморезервируемых кабельных линий 0,4кВ в земле.

Проектируемые канализационные подстанции (КНС) подключены: КНС-2 от ТПН3, КНС-3 от ТПН4 по воздушным и кабельным линиям. КНС-1 подключена в ранее запроектированном

квартале малоэтажной застройки, площадью 28га, по адресу: г.Кострома, примерно в 2км по направлению на северо-восток от ориентира пос. Волжский

Проектом предусмотрено наружное освещение проездов квартала. На проектируемых железобетонных опорах линии общего пользования (ВЛИ-0,4кВ) необходимо установить светодиодные светильники наружного освещения. Проектируемые подстанции имеют шкафы автоматического управления уличным освещением -(включение и отключение освещения с наступлением темноты либо по времени)

2.4.4. Теплоснабжение

2.5.4. Теплоснабжение.

Проект планировки теплоснабжения выполнен на основании следующих материалов:

- технического задания;
- Технических условий на теплоснабжение №18/ТС от 03 сентября 2014 г.;
- чертежей планировки территории.

Теплоснабжение предусмотрено централизованным от существующей котельной на твердом топливе по адресу: г. Кострома, проезд Апраксинский, 45. Ранее подключенные к котельной потребители переведены на теплоснабжение от индивидуальных источников, теплосети к ним заглушены.

Мощность котельной 14 МВт. Подключаемая нагрузка (с учетом потерь в сетях):

- отопление 4,41 МВт;
- вентиляция 0,51 МВт;
- горячее водоснабжение 3,81 МВт.

Температурный график отопительно-бытовой 110/70 °С. Давление теплоносителя на выходе из котельной P1=6 кгс/см², P2=4 кгс/см².

В настоящее время проложено 1683 м. тепловой сети Ду 150 мм. В двухтрубном исполнении и подключены пять двухквартирных жилых домов, общая протяженность вводов теплосети Ду 50 - 58 м. Существующая теплосеть до проектирования квартала выполнена надземной на низких опорах, при пересечении дорог на высоких опорах, так же 48 м. трассы выполнено прокладкой по фасадам промышленных зданий. По проектируемой территории прокладка выполнена в сборном

железобетонном канале комбинированной (не типово) конструкции.

В связи с недостаточной пропускной способностью существующих теплосетей проектом предусматривается замена 974 м. двухтрубной теплосети Ду 150 мм. котельной на Ду 300 мм. с сохранением типов прокладки, а так же прокладка новых тепловых сетей и вводов в здания в сборных железобетонных каналах.

Расчетные тепловые нагрузки определены в соответствии с МДК 4-05-2004.

Таблица 1. Подключаемые к теплосети здания

№ п/п	Наименование	Тепловая нагрузка, МВт			
		Отопление	Вентиляция	Горячее водоснабжение*	Всего*
	Четырехквартирные жилые дома (100 шт.)	1,5	-	1,105	2,605
	Одноквартирные жилые дома (425 шт.)	2,55	-	2,295	4,845
	Школа на 400 учащихся	0,26	0,45	0,19	0,900
	Детский сад на 120 мест.	0,080	0,060	0,200	0,340
	Магазин	0,020	-	0,020	0,040
	Итого	4,41	0,51	3,81	

*суммарное значение указано с учетом не одновременности работы ГВС.

Протяженность проектируемых тепловых сетей (в двухтрубном исполнении)

Ду32 – 850 м;
 Ду40 – 1010 м;
 Ду50 – 1500 м;
 Ду70 – 3030 м;
 Ду80 – 1900 м;
 Ду100 – 550 м;
 Ду125 – 600 м;
 Ду150 – 700 м;
 Ду200 – 110 м;
 Ду250 – 850 м.

Вводы Ду32 – 7050 м;

Вводы Ду70 – 30 м.

Вводы Ду80 – 60 м.

Общая протяженность тепловых сетей с учетом существующих, переключаемых и вводов – 19923 м.

Строительство новых тепловых сетей и замену существующих следует производить с применением современной пенополиуретановой или минераловатной изоляции.

2.4.5 Санитарная очистка территории

Санитарная очистка проектируемой территории представляет собой комплекс мероприятий по обращению с основными видами отходов, образующихся в процессе эксплуатации зданий и сооружений, находящихся на данной территории. К ним относятся:

- отходы образующиеся при строительстве зданий и сооружений;
- твердые бытовые отходы;
- пищевые отходы.

Объем ТБО для жилых домов составит в год порядка 3,0 тыс куб.м. Для сбора такого количества отходов потребуется 30 контейнеров ёмкостью 0,75 куб. м. с вывозом ТБО 1 раз в два дня.

На чертеже транспорта, сети улиц и дорог показано размещение контейнерных площадок для установки контейнеров для раздельного сбора твердых бытовых, пищевых отходов и крупногабаритного мусора.

2.4.6. Инженерная подготовка и вертикальная планировка территории

Инженерная подготовка и вертикальная планировка относятся к мероприятиям по благоустройству территории. Основные задачи инженерной подготовки участка для строительства следующие:

- осушение;
- защита от затопления и подтопления;

Задача вертикальной планировки – приспособление естественного рельефа местности для целей строительства. В состав этой задачи входит трансформация рельефа для удобного размещения зданий (без большого перепада отметок фундаментов), регулирование стока атмосферных и талых вод, транспортных путей (улицы, дороги, площади) и для экономически целесообразной и архитектурной выразительности застройки. Таким образом, вертикальная планировка проектируемой территории означает частичное изменение её естественного рельефа для удовлетворения инженерных и транспортных нужд, требований благоустройства и застройки.

Вертикальная планировка выполнена методом проектных горизонталей с максимальным приближением к существующему рельефу при условии обеспечения стока поверхностных вод. Предусматривается строительство водоочистных сооружений.

Проектируемая территория имеет ряд неблагоприятных факторов, осложняющих освоение территории под застройку.

К этим факторам следует отнести:

- слабовыраженный рельеф местности, что затрудняет организацию водоотведения и требует работ по планировке территории посредством подсыпки и выемки грунта;
- наличие существующих фундаментов жилых домов в основном на ровных участках (уклон от 0 до 4‰), что вызвало необходимость введения дополнительных точек перелома рельефа.

С целью выполнения минимальных объемов земляных масс, максимально использовался существующий рельеф. Видоизменялся он в основном на участках, где уже заложены фундаменты жилых домов. Кроме этого, подсыпка грунта до 1 метра запланирована в южной части проектируемой территории, для обеспечения допустимого уклона и увязки с ранее запроектированного проекта планировки, где наблюдается подсыпка до 1,3 метров.

3. Положения о защите территорий от воздействия чрезвычайных ситуаций природного и техногенного характера.

Данный раздел разработан в целях анализа и оценки рисков возникновения чрезвычайных ситуаций природного и техногенного характера на территории в северном районе города, находящегося в зоне подтопления. В разделе рассмотрены мероприятия по гражданской обороне, мероприятия по предупреждению чрезвычайных ситуаций, а также организационные мероприятия, направленные на обеспечение безопасной жизнедеятельности населения и функционирование организаций (предприятий).

Раздел «Мероприятия по гражданской обороне. Мероприятия по предупреждению чрезвычайных ситуаций природного и техногенного характера» (в дальнейшем - раздел «ГОЧС») разработан в соответствии с:

- Градостроительным кодексом Российской Федерации от 24.12.2004;
- Федеральным законом от 21.12.1994 N 68-ФЗ «О защите населения и территорий от чрезвычайных ситуаций природного и техногенного характера»;
- Федеральным законом от 22.07.2008 № 123-ФЗ «Технический регламент о требованиях пожарной безопасности» (принят ГД ФС РФ 04.07.2008);
- Законом Костромской области от 05.05.1995 № 7 (с изменениями на 10.03.2009) «О защите населения и территорий от чрезвычайных ситуаций природного и техногенного характера».
- СП 11-112-2001 «Порядок разработки и состав раздела "Инженерно-технические мероприятия гражданской обороны. Мероприятия по предупреждению чрезвычайных ситуаций градостроительной документации для территорий городских и сельских поселений, других муниципальных образований»;
- СНиП 2.01.51-90 "Инженерно-технические мероприятия гражданской обороны";
- СНиП II-11-77* "Защитные сооружения гражданской обороны";
- СНиП 23-01-99 "Строительная климатология";
- СНиП 22-01-95 "Геофизика опасных природных воздействий";
- СНиП 2.01.15-90 "Инженерная защита территорий, зданий и сооружений от опасных геологических процессов. Основные положения проектирования";
- СНиП 2.06.15-85 "Инженерная защита территории от затопления и подтопления";
- СНиП 2.01.53-84 "Световая маскировка населенных пунктов и объектов народного хозяйства";
- ГОСТ Р 22.0.02-94 "Безопасность в чрезвычайных ситуациях. Термины и определения основных понятий";
- ГОСТ Р 22.3.03-94 "Безопасность в чрезвычайных ситуациях. Защита населения. Основные положения";
- ГОСТ Р 22.0.05-94 "Безопасность в чрезвычайных ситуациях. Техногенные чрезвычайные ситуации. Термины и определения";
- Сборником методик по прогнозированию возможных аварий, катастроф, стихийных бедствий в РСЧС, книги 1, 2, М., 1994.

Общая характеристика проектируемой территории

По границе планируемой территории проходят автомобильные дороги, соединяющие кварталы с промышленными, жилыми и общественными зонами города.

Преимущественно на планируемой территории предлагается частная жилая застройка. Промышленных и сельскохозяйственных предприятий нет.

Сведения об основных факторах риска и частоте возникновения чрезвычайных ситуаций

Территория комплексной застройки в районе посёлка Волжский к группе по гражданской обороне не относится (отнесение объектов к категориям по гражданской обороне осуществляется в соответствии с порядком, определенным Правительством РФ от 19.09.1998 № 1115 и по показателям, введенным в действие приказом МЧС России от 23.03.1999 № 013).

Организаций, отнесённых к категориям по гражданской обороне, а также потенциально опасных объектов на территории не имеется.

Опасность возникновения чрезвычайных ситуаций (далее ЧС) на территории комплексной застройки в районе, обусловлена тем, что территория находится в непосредственной близости к реке Костроме и имеет незначительные превышения по высоте над уровнем воды в реке Костроме.

Анализ возможных последствий воздействия ЧС природного характера на функционирование территории

Вероятность возникновения опасных метеорологических процессов и явлений

Наиболее опасными проявлениями метеорологических процессов и явлений на планируемой территории являются:

- грозы;
- ливни с интенсивностью 30 мм/час и более;
- подтопление территории;
- сильные морозы;
- снегопады, превышающие 20 мм за 24 часа;
- град с диаметром частиц более 20 мм;
- гололед с диаметром отложений более 200 мм;
- сильные ветры со скоростью более 32 м/с (ураганы).

Сильный ветер, обильные продолжительные дожди и снегопады, гололедные явления, аномально низкие и высокие температуры воздуха возможны на всей территории.

Перечисленные метеорологические явления приводят к нарушению жизнеобеспечения населения, авариям на коммунальных и энергетических сетях, нарушению работы общественного транспорта.

Характеристика поражающих факторов указанных метеорологических процессов приведена в материалах по обоснованию проекта.

Вероятность проявления опасных гидрологических процессов и явлений

Участок под проектируемое строительство располагается вне водоохранных зон водных объектов. Река Кострома расположена на расстоянии около 1 км от участка изысканий. Данный водный объект в обычной жизни не представляет особой опасности для населения. Чрезвычайное положение может быть объявлено, если произойдет подтопление территории 1% паводком.

Вероятность проявления опасных геологических процессов и явлений

Из современных геологических и инженерно-геологических процессов в пределах исследуемого участка следует отметить сезонное промерзание грунтов и связанное с ним морозное пучение грунтов.

Инженерно-геологические условия площадки отнесены к I категории сложности (простые) СП 11-105-97 приложение Б. В пределах площадки выделяется 3 инженерно-геологических элемента.

Нормативная глубина промерзания грунтов для данного района - 1,8 м (СП 50-101-2004, п. 12.2.3).

По степени морозной пучинистости, согласно т. Б.27 ГОСТ 25100-95 грунты, расположенные в зоне сезонного промерзания относятся к слабо пучинистым.

Грунтовые воды на период изысканий (ноябрь 2012 года) вскрыты скважинами на глубине около 2 м.

Основная часть земель территории в районе относится к благоприятным и относительно благоприятным землям для строительства.

Анализ возможных последствий воздействия ЧС техногенного характера на функционирование территории

На территории отсутствуют организации, отнесенные к категориям по гражданской обороне.

К возникновению наиболее масштабных ЧС на планируемой территории могут привести аварии на территории города Костромы, на транспорте, аварии на тепловых, водопроводных и электрических объектах и сетях. Основным следствием этих аварий является нарушение условий жизнедеятельности населения, материальный ущерб, ущерб здоровью граждан, нанесение ущерба природной среде.

Аварийные ситуации на автомагистралях

По границе территории в перспективе будет проходить автомобильная улица общегородского значения.

Транспорт является источником опасности не только для пассажиров, но и для населения, проживающего в зонах транспортных магистралей, поскольку по крупным транспортным магистралям транспортируются легковоспламеняющиеся, химические, горючие, взрывоопасные и другие вещества.

Большая часть происшествий происходит из-за нарушения правил дорожного движения, превышения скоростного режима и неудовлетворительного качества дорожных покрытий.

Крупными авариями на автотранспорте могут быть дорожно-транспортные аварии с участием пассажирских автобусов с числом пострадавших и погибших от 10 до 100 человек.

Разгерметизация емкостей с активными химическими отравляющими веществами (АХОВ)

При транспортировке опасных грузов автомобильным транспортом возможны аварии, сопровождающиеся выбросом наиболее часто перевозимых АХОВ (хлор, аммиак).

Раздражающее действие появляется при концентрации 0,01 г/м³, смертельное отравление возможно при 0,25 г/м³ и вдыхании в течение 5 минут.

Защиту органов дыхания от хлора обеспечивают промышленные фильтрующие противогазы марок: А, БКФ, МКФ, В, Е, Г и гражданские - типа ГП-5, ГП-7, при высоких концентрациях - изолирующие противогазы. При проведении работ по ликвидации проливов необходимо использовать изолирующие противогазы и средства защиты кожи, изготовленные из устойчивых к воздействию хлора материалов.

Защиту органов дыхания от паров аммиака обеспечивают респираторы РПГ-67 КД, РУ-60М-КД (при концентрации аммиака в воздухе не более 15 ПДК) При концентрациях до 750 ПДК могут быть использованы фильтрующие противогазы: промышленные - марок К, КД, М; гражданские - ГП-5 и ГП-7 с дополнительными патронами ДПП-3. Когда концентрация неизвестна или она высока, применяют изолирующие противогазы. Для предупреждения попадания аммиака в капельножидком состоянии на кожные покровы используют защитные костюмы, сапоги и перчатки.

Прогноз масштабов зон заражения приведен в материалах по обоснованию проекта.

При заблаговременном прогнозировании масштабов заражения в результате аварий на транспорте с АХОВ в качестве исходных данных принимается наиболее неблагоприятный вариант: за величину выброса АХОВ - его содержание в максимальной по объему единичной емкости; время от начала аварии 1 час; метеорологические условия - инверсия; скорость ветра 1 м/с; направление ветра от очага ЧС в сторону территории объекта.

Результаты расчетов приведены в материалах по обоснованию проекта.

Таким образом, при авариях в рассмотренных вариантах в течение расчетного часа поражающие факторы АХОВ могут оказать свое влияние на следующие территории:

- в радиусе 3,92 км при аварии на автомобильной дороге, пары хлора при разрушении емкости 0,9т и в радиусе 1,85 км при разрушении емкости с аммиаком 6т;

- в радиусе 5 км при аварии на железной дороге пары хлора или аммиака при разрушении емкостей 53т и 40т соответственно.

Ожидаемые потери граждан без средств индивидуальной защиты могут составить:

- безвозвратные потери - 10%;
- санитарные потери тяжелой и средней форм тяжести (выход людей из строя на срок не менее чем на 2-3 недели с обязательной госпитализацией) - 15%;
- санитарные потери легкой формы тяжести - 20%;
- пороговые воздействия - 55%.

Следует отметить, что оценки зон заражения АХОВ, выполненные по РД 52.04.253-90, следует рассматривать как завышенные (консервативные) вследствие выбора наиболее неблагоприятных условий развития аварии.

Аварии на транспорте при перевозке сжиженных углеводородных газов (СУГ) или легко воспламеняющихся жидкостей (ЛВЖ)

Аварийными ситуациями на автомобильных и железных дорогах также могут быть:

- разлив сжиженных углеводородных газов (СУГ) в результате разгерметизации или нарушения целостности цистерны при столкновении или опрокидывании транспорта;
- разлив (утечка) из цистерны легко воспламеняющихся жидкостей (ЛВЖ) типа "бензин";

Основные поражающие факторы при разливе СУГ:

- образование зоны разлива СУГ (последующая зона пожара);
- образование зоны взрывоопасных концентраций с последующим взрывом (зона мгновенного поражения пожара-вспышки);
- образование зоны избыточного давления воздушной ударной волны;
- образование зоны опасных тепловых нагрузок при горении СУГ на площадке разлива;
- разрушение цистерны с выбросом СУГ и образованием огненного шара;
- образование зоны теплового излучения огненного шара.

Основные поражающие факторы при разливе (утечке) ЛВЖ:

- образование зоны разлива ЛВЖ (последующая зона пожара);
- образование зоны взрывоопасных концентраций с последующим взрывом (зона мгновенного поражения пожара-вспышки);
- образование зоны избыточного давления воздушной ударной волны;
- образование зоны опасных тепловых нагрузок при горении ЛВЖ на площадке разлива.

Расчет зон действия поражающих факторов при авариях с разгерметизацией автомобильных цистерн, перевозящих СУГ и ЛВЖ, приведен в материалах по обоснованию проекта.

Таким образом, при аварии на транспортных магистралях с СУГ или ЛВЖ возможно повреждение автомобильного полотна. Вновь проектируемые или реконструируемые объекты, расположенные вдоль транспортной магистрали, могут попасть в зоны разрушений различной степени (в зависимости от удаления), с последующим возгоранием.

При авариях на автомагистрали в различные зоны разрушения попадут здания и сооружения на расстоянии 60-1000м от места аварии, при авариях на железной дороге в различные зоны разрушения попадут здания и сооружения на расстоянии 120-2000м от места аварии.

Решения по предупреждению ЧС в районе в результате аварий с АХОВ включают:

- экстренную эвакуацию в направлении, перпендикулярном направлению ветра и указанном в передаваемом сигнале оповещения ГО;
- сокращение инфильтрации наружного воздуха и уменьшение возможности поступления ядовитых веществ внутрь помещений путем установки современных конструкций остекления и дверных проемов;
- хранение в помещениях объекта (больницы, поликлиники, школы) средств индивидуальной защиты (противогазов). Предлагается использовать для защиты органов дыхания фильтрующий противогаз ГП-7В с коробками по виду АХОВ.

Коммунальные системы жизнеобеспечения

Существует повышенная вероятность возникновения чрезвычайных ситуаций на объектах жилищно-коммунального хозяйства территории. Ведущими факторами аварийности в ЖКХ являются: нарушение правил эксплуатации систем и оборудования, самопроизвольная врезка и прокладка коммуникаций.

Крупные повреждения основных и резервных линий электроснабжения в зимний период приведут к остановке работы отопительных систем, систем водоснабжения и канализации. Последствия длительного перерыва работы указанных систем непредсказуемы.

Перерыв водоснабжения на длительное время и как следствие перерыв водоотведения в летний период могут привести к массовым инфекционным болезням и гибели людей.

Максимальное количество техногенных чрезвычайных ситуаций в деревне обусловлено пожарами в зданиях и сооружениях жилого и социально-бытового назначения. Пик пожаров в жилом секторе и на объектах экономики традиционно регистрируется в апреле-мае и в осенне-зимний период. В декабре месяце происходит наибольшее количество пожаров с наиболее значительными человеческими жертвами и материальными потерями.

Аварии на радиационно-опасных объектах

В настоящее время на территории и вблизи ее радиационно-опасных объектов нет.

В случае возобновления строительства Центральной АЭС на территории Центрального сельского поселения Буйского муниципального района территория может оказаться в зоне возможного сильного радиоактивного заражения (загрязнения) в случае аварии на станции.



Администрация города Костромы

ПОСТАНОВЛЕНИЕ

17 марта 2015 года

№ 524

**О внесении изменения в пункт 2 постановления
Администрации города Костромы от 15 августа 2014 года № 2190
«О дальнейшем использовании многоквартирного дома 99 (литер А)
по улице Симановского в городе Костроме»**

Руководствуясь статьями 42, 44, частью 1 статьи 57 Устава города Костромы,
ПОСТАНОВЛЯЮ:

1. Внести в пункт 2 постановления Администрации города Костромы от 15 августа 2014 года № 2190 «О дальнейшем использовании многоквартирного дома 99 (литер А) по улице Симановского в городе Костроме» изменение, заменив цифры «2016» цифрами «2018».

2. Настоящее постановление подлежит официальному опубликованию.

Глава Администрации города Костромы **В.В. ЕМЕЦ.**

Администрация города Костромы

ПОСТАНОВЛЕНИЕ

17 марта 2015 года

№ 525

**О внесении изменения в пункт 2 постановления
Администрации города Костромы от 15 мая 2014 года № 1181**

**«О дальнейшем использовании многоквартирного дома 14
по переулку Локомотивному в городе Костроме»**

Руководствуясь статьями 42, 44, частью 1 статьи 57 Устава города Костромы,
ПОСТАНОВЛЯЮ:

1. Внести в пункт 2 постановления Администрации города Костромы от 15 мая 2014 года № 1181 «О дальнейшем использовании многоквартирного дома 14 по переулку Локомотивному в городе Костроме» изменение, заменив цифры «2016» цифрами «2018».

2. Настоящее постановление подлежит официальному опубликованию.

Глава Администрации города Костромы **В.В. ЕМЕЦ.**

Администрация города Костромы

ПОСТАНОВЛЕНИЕ

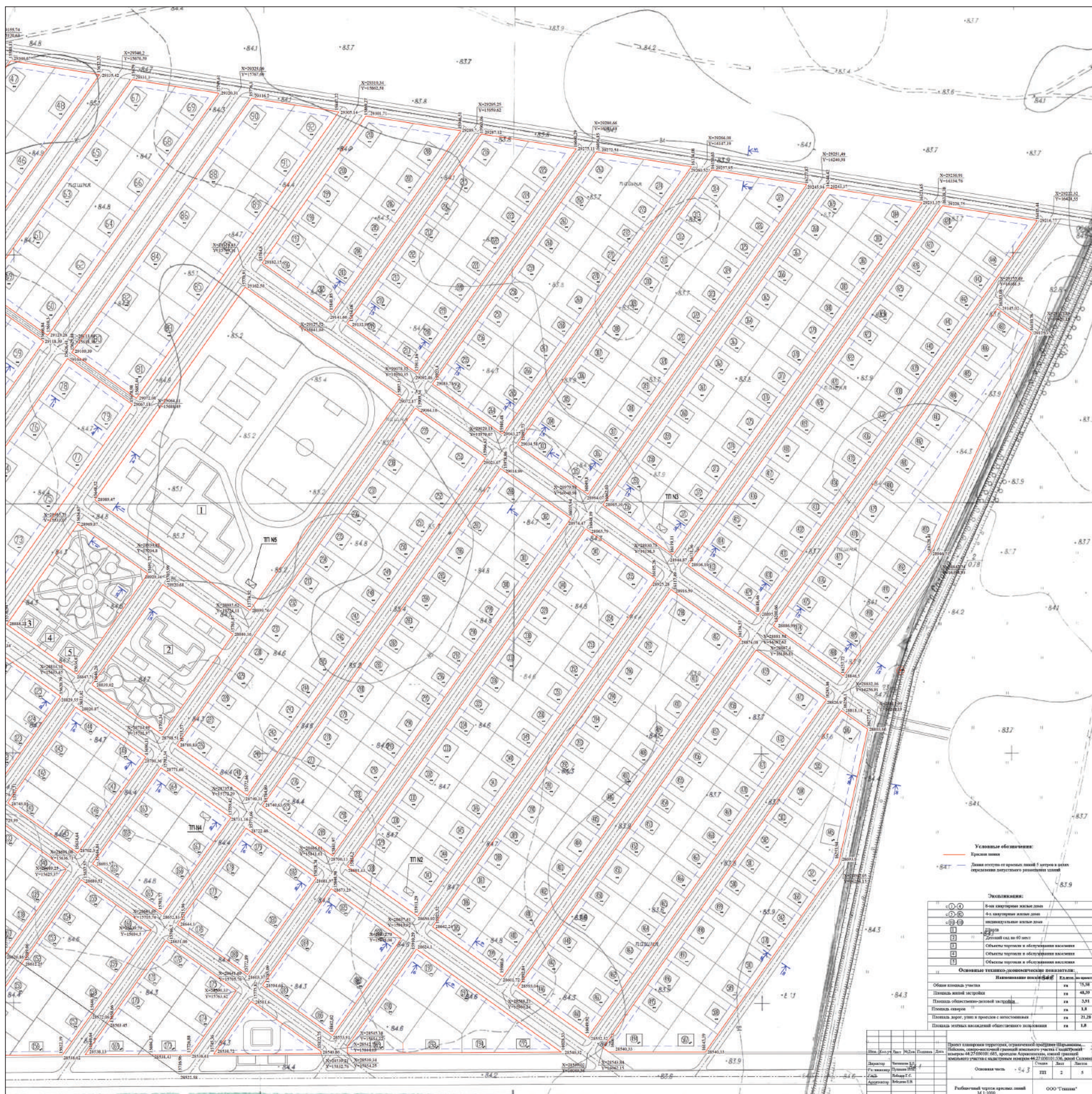
17 марта 2015 года

№ 529

**О внесении изменения в пункт 2 постановления
Администрации города Костромы от 1 октября 2014 года № 2595
«О дальнейшем использовании многоквартирного дома 29/37
по улице Рабочей 9-ой в городе Костроме»**

Руководствуясь статьями 42, 44, частью 1 статьи 57 Устава города Костромы,
ПОСТАНОВЛЯЮ:

1. Внести в пункт 2 постановления Администрации города Костромы от 1 октября 2014 года № 2595 «О дальнейшем использовании многоквартирного дома 29/37 по улице Рабочей 9-ой в городе Костроме» изменение, заменив цифры «2016» цифрами «2018».



9-ой в городе Костроме» изменение, заменив цифры «2016» цифрами «2018».

2. Настоящее постановление подлежит официальному опубликованию.

Глава Администрации города Костромы В.В. ЕМЕЦ.

Администрация города Костромы

ПОСТАНОВЛЕНИЕ

17 марта 2015 года

№ 533

**О внесении изменения в пункт 2 постановления
 Администрации города Костромы от 11 августа 2014 года № 2116
 «О дальнейшем использовании многоквартирного дома 76 (литер Д)
 по улице Советской в городе Костроме»**

Руководствуясь статьями 42, 44, частью 1 статьи 57 Устава города Костромы,

ПОСТАНОВЛЯЮ:

1. Внести в пункт 2 постановления Администрации города Костромы от 11 августа 2014 года № 2116 «О дальнейшем использовании многоквартирного дома 76 (литер Д) по улице Советской в городе Костроме» изменение, заменив цифры «2016» цифрами «2018».

2. Настоящее постановление подлежит официальному опубликованию.

Глава Администрации города Костромы В.В. ЕМЕЦ.

Администрация города Костромы

ПОСТАНОВЛЕНИЕ

16 марта 2015 года

№ 519

О внесении изменения в пункт 2.5.3 Порядка учета детей, подлежащих обучению по образовательным программам дошкольного образования в образовательных организациях города Костромы, осуществляющих образовательную деятельность по образовательным программам дошкольного образования, присмотр и уход за детьми

В целях приведения муниципального нормативного правового акта в соответствие с действующим законодательством, в соответствии со статьей 55 Федерального закона от 29 декабря 2012 года № 273-ФЗ «Об образовании в Российской Федерации», Положением о психолого-медико-педагогической комиссии, утвержденном приказом Министерства образования и науки Российской Федерации от 20 сентября 2013 года № 1082, руководствуясь статьями 42, 44, частью 1 статьи 57 Устава города Костромы,

ПОСТАНОВЛЯЮ:

1. Внести в пункт 2.5.3 Порядка учета детей, подлежащих обучению по образовательным программам дошкольного образования в образовательных организациях города Костромы, осуществляющих образовательную деятельность по образовательным программам дошкольного образования, присмотр и уход за детьми, утвержденного постановлением Администрации города Костромы от 15 июля 2014 года № 1767 (с изменением, внесенным постановлением Администрации города Костромы от 18 декабря 2014 года № 3444), изменение, заменив слова «оригинал и копия выписки из протокола муниципального бюджетного учреждения города Костромы "Психолого-медико-педагогическая комиссия"» словами «копия заключения психолого-медико-педагогической комиссии».

2. Настоящее постановление вступает в силу со дня его официального опубликования.

Глава Администрации города Костромы В.В. ЕМЕЦ.

Обеспечение предупреждения и ликвидации чрезвычайных ситуаций**Силы постоянной готовности**

Силы постоянной готовности привлекаются комиссией по ЧС и пожарной безопасности (ПБ) Костромского района для экстренного реагирования в случае чрезвычайных ситуаций на территории.

Медицинскую помощь специального профиля населению оказывают работники больниц города Костромы.

Служба охраны общественного порядка на территории осуществляется на базе ОВД Костромы.

Противопожарную охрану территории осуществляют пожарные части города Костромы. Ближайшая пожарная часть находится у посёлка Волжского.

В соответствии со ст. 76 Федерального закона РФ от 22.07.2008 № 123-ФЗ «Технический регламент о требованиях пожарной безопасности», дислокация подразделений пожарной охраны на территориях городских округов и поселений определяется исходя из условия, что время прибытия первого подразделения к месту вызова в городских округах не должно превышать 10 минут. Подразделения пожарной охраны населенных пунктов должны размещаться в зданиях пожарных депо.

Учитывая, что скорость пожарной машины, двигающейся на пожар, составляет 60 км/ч, а расстояние от проектируемой территории до ближайшей пожарной части составляет 500 м, можно сделать вывод, что машина прибывает к месту вызова за 3-5 минут, что соответствует требованиям.

Пожаротушение должно осуществляться

На перспективу, при расширении жилой застройки, предусматривается прокладка кольцевых водопроводов. Пожарные гидранты предусматривается устанавливать на проектируемых сетях водопровода Ø150мм и Ø100мм на расстоянии не более 150 м друг от друга.

Кроме того, одними из первоочередных мероприятий по обеспечению противопожарной охраны является оснащение общественных заведений первичными средствами тушения пожаров, приобретение и установка электросирен для оповещения населения.

Информационное обеспечение функционирования районного звена территориальной подсистемы РСЧС осуществляется отделом по делам ГО ЧС администрации муниципального района, специально уполномоченными должностными лицами по выполнению мероприятий ГО ЧС объектов экономики.

При необходимости эвакуация жильцов будет проводиться в соответствии с планом эвакуации Главного управления МЧС России по Костромской области.

Сбор эвакуируемых предусматривается по месту жительства. Адреса мест и время сбора объявляются при проведении эвакуационных мероприятий всеми средствами связи. Сбор эвакуируемых осуществляется на сборных эвакуационных пунктах поселения.

В пределах рассматриваемой территории эвакуация населения может осуществляться: автомобильным транспортом и пешим порядком.

При возникновении чрезвычайных ситуаций, связанных с угрозой радиоактивного, химического, биологического заражения местности население укрывается в подвальных помещениях жилых домов.

Безопасность при транспортных перевозках

Перевозку опасных грузов автомобильным транспортом необходимо осуществлять с соблюдением «Правил перевозки опасных грузов автомобильным транспортом» утвержденных Министерством транспорта РФ приказом от 08.08.1995 № 73 (в ред. приказа Минтранса от 11.06.1999 № 37, от 14.10.1999 № 77), согласно которым:

- перевозка «особо опасных грузов» допускается при надлежащей охране и обязательно в сопровождении специально ответственного лица - представителя грузоотправителя (грузополучателя), знающего свойства опасных грузов и умеющего обращаться с ними;
- автотранспортная организация при перевозке опасных грузов обязана произвести дооборудование и оснащение транспортных средств, в соответствии с требованиями «Правил перевозки опасных грузов автомобильным транспортом», а также организовать специальную подготовку или инструктаж обслуживающего персонала, занятого на работах с опасными грузами, и обеспечить его средствами индивидуальной защиты;
- в случае возникновения аварии или инцидента в процессе перевозки первичная ликвидация их последствий до прибытия аварийной бригады и специальных служб осуществляется водителем и сопровождающим ответственным лицом в соответствии с требованиями

4. ОСНОВНЫЕ ТЕХНИКО-ЭКОНОМИЧЕСКИЕ ПОКАЗАТЕЛИ

№ п/п	Наименование показателей	Единица измерения	Современное состояние	По проекту
1	Территория			
1.1	Площадь проектируемой территории- всего	га	75,58	75,58
	в том числе территории:			
	- жилых зон;	га/кв.м/чел	-	48,59
	- объектов социального и культурно — бытового обслуживания населения;	-:-	-	3,91
	- рекреационных зон;	-:-	-	1,8
	- зон инженерной и транспортной инфраструктур;	-:-	-	21,28
1.2	Из общей площади территории общего пользования — всего:	га	-	23,08
	из них:			
	- зелёные насаждения общего пользования;	-:-	-	1,8
	- улицы, дороги, проезды, площади;	-:-	-	21,28
1.3	Коэффициент застройки	%	-	0,3
1.4	Коэффициент плотности застройки	-:-	-	0,6

1.5	Из общей территории: - земли федеральной собственности - земли субъекта РФ - земли муниципальной собственности - земли частной собственности	га -:- -:- -:-	- - - 75,58	- - - 75,58
2	Население			
2.1	Численность населения	чел.	-	3000
2.2	Плотность населения	чел/га	-	39,7
3	Жилищный фонд			
3.1	Общая площадь жилых домов	кв. м общей площади квартир	-	50000
3.2	Средняя этажность застройки	этаж	-	2
3.3	Убыль жилищного фонда - всего	кв.м	-	-
3.4	Новое жилищное строительство-всего	-:-	-	50000
4	Объекты социального и культурно — бытового обслуживания населения			
4.1	Детские дошкольные учреждения, всего/1000 чел.	мест	-	140/47
4.2	Общеобразовательные учреждения, всего/1000 чел.	уч	-	500/110
4.4	Аптечный пункт	объект	-	1
4.5	Раздаточные пункты детской молочной кухни	порций в сут.	-	-
4.6	Объекты: - розничной торговли, всего/1000 чел. - бытового обслуживания, всего/1000 чел.	м ² торг. пл раб. мест	- -	150/75 5/3
4.7	Учреждения культуры - помещения для культурно — массовой работы, досуга и любительской деятельности, всего/1000 чел.	м ² общ.пл	-	75/50
4.8	Физкультурно — спортивные сооружения - территория плоскостных спортивных сооружений;	га	-	0,3
5	Транспортная инфраструктура			
5.1	Протяжённость улично-дорожной сети- всего:	км	-	14,2
6	Инженерное оборудование и благоустройство территории			
6.1	водопотребление-всего	м ³ /сут	-	1200,0
6.2	Водоотведение	-:-	-	1200,0
6.3	Электропотребление	мВт ч/год	-	7,0
6.3.1	Максимальная мощность электропринимающих устройств	кВт	-	-
6.4	Теплоснабжение	МВт	-	9,63
6.5	Количество твёрдых бытовых отходов	м ³ /сут	-	3,0
6.6	Территории требующие проведения специальных мероприятий по инженерной подготовке	га	75,58	75,58

Раздел 2**Чертежи**

1. План архитектурно-планировочной организации территории (основной чертёж) - стр. 1–28.
2. Разбивочный чертёж красных линий - стр. 8–9.
3. Чертёж организации транспорта и сети дорог и улиц - стр. 14–15.
4. Чертёж размещения инженерных сетей и сооружений - стр. 20–21.
5. Развёртки по проездам Апраксинскому и Шарьинскому - стр. 14–15.

**ИНФОРМАЦИОННОЕ СООБЩЕНИЕ
О ПРОВЕДЕНИИ ПУБЛИЧНЫХ СЛУШАНИЙ**

Глава города Костромы оповещает население города Костромы о проведении публичных слушаний по вопросам предоставления разрешений на отклонение от предельных параметров разрешенного строительства на земельных участках, расположенных в городе Костроме по адресам: улица Профсоюзная, 18а, улица Магистральная, 67, улица Новосельская, 4, шоссе Кинешемское, 4/1, улица Крупской, 4, улица Колхозная, 3, улица Ленина, 150ж, шоссе Кинешемское, 4а, ГК № 185, улица Дорожная, 18/9, улица Никитская, 92, улица Чапаева, 3, улица Катушечная, 114, улица Участковая 1-я, 13, улица Зеленая, 1в, с кадастровым номером 44:27:06 12 01:0069, улица Зеленая, 1в, с кадастровым номером 44:27:06 12 01:776, и на условно разрешенный вид использования земельного участка, расположенного по адресу: город Кострома, улица Ткачей, 6, в форме слушаний в Администрации города Костромы, с участием представителей общественности города Костромы.

Орган, ответственный за подготовку и проведение публичных слушаний - Комиссия по подготовке проекта Правил землепользования и застройки города Костромы (адрес: город Кострома, площадь Конституции, 2, тел. 42 70 72).

Публичные слушания по вопросам предоставления разрешений на отклонение от предельных параметров разрешенного строительства на земельных участках, расположенных в городе Костроме по адресам: улица Профсоюзная, 18а, улица Магистральная, 67, улица Новосельская, 4, шоссе Кинешемское, 4/1, улица Крупской, 4, улица Колхозная, 3, улица Ленина, 150ж, шоссе Кинешемское, 4а, ГК № 185, улица Дорожная, 18/9, улица Никитская, 92, улица Чапаева, 3, улица Катушечная, 114, улица Участковая 1-я, 13, улица Зеленая, 1в, с кадастровым номером 44:27:06 12 01:0069, улица Зеленая, 1в, с кадастровым номером 44:27:06 12 01:776, и на условно разрешенный вид использования земельного участка, расположенного по адресу: город Кострома, улица Ткачей, 6, состоятся 6 апреля 2015 года с 15.00 до 17.10 часов, в здании по адресу: город Кострома, площадь Конституции, 2, 5 этаж, актовый зал.

18) проект постановления Администрации города Костромы о предоставлении разрешения на условно разрешенный вид использования земельного участка, расположенного по адресу: город Кострома, улица Ткачей, 6.

6. Настоящее постановление вступает в силу со дня его официального опубликования.

Глава города Костромы Ю.В. ЖУРИН.

Утверждена постановлением Главы города Костромы от 17 марта 2015 года № 9

Повестка

публичных слушаний по вопросам предоставления разрешений на отклонение от предельных параметров разрешенного строительства на земельных участках, расположенных в городе Костроме по адресам: улица Профсоюзная, 18а, улица Магистральная, 67, улица Новосельская, 4, шоссе Кинешемское, 4/1, улица Крупской, 4, улица Колхозная, 3, улица Ленина, 150ж, шоссе Кинешемское, 4а, ГК № 185, улица Дорожная, 18/9, улица Никитская, 92, улица Чапаева, 3, улица Катушечная, 114, улица Участковая 1-я, 13, улица Зеленая, 1в, с кадастровым номером 44:27:06 12 01:0069, улица Зеленая, 1в, с кадастровым номером 44:27:06 12 01:776, и на условно-разрешенный вид использования земельного участка, расположенного в городе Костроме по адресу: улица Ткачей, 6

6 апреля 2015 года

15.00 – 17.10

1. Вступительное слово председательствующего.

Болоховец Олег Валерьевич – председатель Комиссии по подготовке проекта Правил землепользования и застройки города Костромы – 5 мин.

2. Основные доклады:

- по вопросу предоставления разрешения на отклонение от предельных параметров разрешенного строительства на земельном участке, расположенном по адресу: город Кострома, улица Профсоюзная, 18а

Завьялова Наталья Анатольевна – 5 мин.

- по вопросу предоставления разрешения на отклонение от предельных параметров разрешенного строительства на земельном участке, расположенном по адресу: город Кострома, улица Магистральная, 67

Соколов Михаил Владимирович,
действующий по доверенности в интересах
ООО "Планета" – 5 мин.

- по вопросу предоставления разрешения на отклонение от предельных параметров разрешенного строительства на земельном участке, расположенном по адресу: город Кострома, улица Новосельская, 4

Баркова Любовь Борисовна – 5 мин.

- по вопросу предоставления разрешения на условно разрешенный вид использования земельного участка, расположенного по адресу: город Кострома, шоссе Кинешемское, 4/1

Ольнев Константин Константинович,
действующий по доверенности в интересах
Гудковой Светланы Витальевны – 5 мин.

- по вопросу предоставления разрешения на отклонение от предельных параметров разрешенного строительства на земельном участке, расположенном по адресу: город Кострома, улица Крупской, 4

Кламм Елена Эдуардовна,
действующая по доверенности в интересах
Ивановой Нины Александровны – 5 мин.

- по вопросу предоставления разрешения на отклонение от предельных параметров разрешенного строительства на земельном участке, расположенном по адресу: город Кострома, улица Колхозная, 3

Звонков Вячеслав Александрович – 5 мин.

- по вопросу предоставления разрешения на отклонение от предельных параметров разрешенного строительства на земельном участке, расположенном по адресу: город Кострома, улица Ленина, 150ж

Суриков Денис Сергеевич,
действующий по доверенности в интересах
ООО Парк-отель "Берендеевка" – 5 мин.

- по вопросу предоставления разрешения на отклонение от предельных параметров разрешенного строительства на земельном участке, расположенном по адресу: город Кострома, шоссе Кинешемское, 4а, ГК № 185

Ляпина Ольга Владимировна – 5 мин.

- по вопросу предоставления разрешения на отклонение от предельных параметров разрешенного строительства на земельном участке, расположенном по адресу: город Кострома, улица Дорожная, 18/9

Колюх Андрей Владимирович – 5 мин.

- по вопросу предоставления разрешения на отклонение от предельных параметров разрешенного строительства на земельном участке, расположенном по адресу: город Кострома, улица Никитская, 92

Мартыненко Татьяна Васильевна – 5 мин.

- по вопросу предоставления разрешения на отклонение от предельных параметров разрешенного строительства на земельном участке, расположенном по адресу: город Кострома, улица Чапаева, 3

Михайлов Евгений Николаевич – 5 мин.

- по вопросу предоставления разрешения на условно разрешенный вид использования земельного участка, расположенного по адресу: город Кострома, улица Катушечная, 114

Постников Леонид Константинович,
действующий по доверенности в интересах
Козловой Ольги Валентиновны – 5 мин.

- по вопросу предоставления разрешения на отклонение от предельных параметров разрешенного строительства на земельном участке, расположенном по адресу: город

Кострома, улица Участковая 1-я, 13

Чабак Анна Николаевна – 5 мин.

- по вопросу предоставления разрешения на отклонение от предельных параметров разрешенного строительства на земельном участке, расположенном по адресу: город Кострома, улица Зеленая, 1в, с кадастровым номером 44:27:06 12 01:0069

Тетенькин Алексей Александрович – 5 мин.

- по вопросу предоставления разрешения на отклонение от предельных параметров разрешенного строительства на земельном участке, расположенном по адресу: город Кострома, улица Зеленая, 1в, с кадастровым номером 44:27:06 12 01:776

Тетенькин Алексей Александрович – 5 мин.

- по вопросу предоставления разрешения на условно разрешенный вид использования земельного участка, расположенного по адресу: город Кострома, улица Ткачей, 6

Тихомирова Екатерина Алексеевна – 5 мин.

3. Вопросы к выступившим (в письменной, устной форме) – 5 мин.

4. Выступление представителей общественности города Костромы – 10 мин.

5. Выступления участников публичных слушаний в порядке поступления заявок на выступление – 10 мин.

6. Подведение итогов публичных слушаний и оглашение проекта заключения.

Болоховец Олег Валерьевич – председатель Комиссии по подготовке проекта Правил землепользования и застройки города Костромы – 5 мин.

7. Заключительное слово председательствующего.

Болоховец Олег Валерьевич - председатель Комиссии по подготовке проекта Правил землепользования и застройки города Костромы – 5 мин.

Администрация города Костромы

ПРОЕКТ

ПОСТАНОВЛЕНИЕ

№ _____

О предоставлении разрешения на отклонение от предельных параметров разрешенного строительства на земельном участке, расположенном по адресу: город Кострома, улица Профсоюзная, 18а

На основании заявления Н. А. Завьяловой, в соответствии со статьей 40 Градостроительного кодекса Российской Федерации, протоколом публичных слушаний по вопросу предоставления разрешения на отклонение от предельных параметров разрешенного строительства на земельном участке, расположенном по адресу: город Кострома, улица Профсоюзная, 18а, с учетом итогового документа (заключения о результатах) публичных слушаний, рекомендаций Комиссии по подготовке проекта Правил землепользования и застройки города Костромы, руководствуясь статьями 42, 44, частью 1 статьи 57 Устава муниципального образования городского округа город Кострома,

ПОСТАНОВЛЯЮ:

1. Предоставить разрешение на отклонение от предельных параметров разрешенного строительства на земельном участке с кадастровым номером 44:27:07 07 07:860 площадью 0, 0312 га, расположенном по адресу: город Кострома, улица Профсоюзная, 18а, исключив минимальные отступы от северо-западной, юго-западной, восточной, северо-восточной, юго-восточной границ земельного участка, установив максимальный процент застройки земельного участка – 75 %, в целях строительства административно-офисного здания, организации входных групп к административно-офисному зданию.

2. Настоящее постановление вступает в силу со дня его подписания и подлежит официальному опубликованию и размещению на официальном сайте Администрации города Костромы в информационно-телекоммуникационной сети «Интернет».

Глава Администрации города Костромы В.В. ЕМЕЦ.

Администрация города Костромы

ПРОЕКТ

ПОСТАНОВЛЕНИЕ

№ _____

О предоставлении разрешения на отклонение от предельных параметров разрешенного строительства на земельном участке, расположенном по адресу: город Кострома, улица Магистральная, 67

На основании заявления ООО «Планета», в соответствии со статьей 40 Градостроительного кодекса Российской Федерации, протоколом публичных слушаний по вопросу предоставления разрешения на отклонение от предельных параметров разрешенного строительства на земельном участке, расположенном по адресу: город Кострома, улица Магистральная, 67, с учетом итогового документа (заключения о результатах) публичных слушаний, рекомендаций Комиссии по подготовке проекта Правил землепользования и застройки города Костромы, руководствуясь статьями 42, 44, частью 1 статьи 57 Устава муниципального образования городского округа город Кострома,

ПОСТАНОВЛЯЮ:

1. Предоставить разрешение на отклонение от предельных параметров разрешенного строительства на земельном участке с кадастровым номером 44:27:08 06 10:0022 площадью 0, 3594 га, расположенном по адресу: город Кострома, улица Магистральная, 67, исключив минимальный отступ от юго-западной границы земельного участка, установив максимальный процент застройки земельного участка – 62,17 %, в целях реконструкции здания дилерского центра по продаже автомобилей.

2. Настоящее постановление вступает в силу со дня его подписания и подлежит официальному опубликованию и размещению на официальном сайте Администрации города Костромы в информационно-телекоммуникационной сети «Интернет».

Глава Администрации города Костромы В.В. ЕМЕЦ.

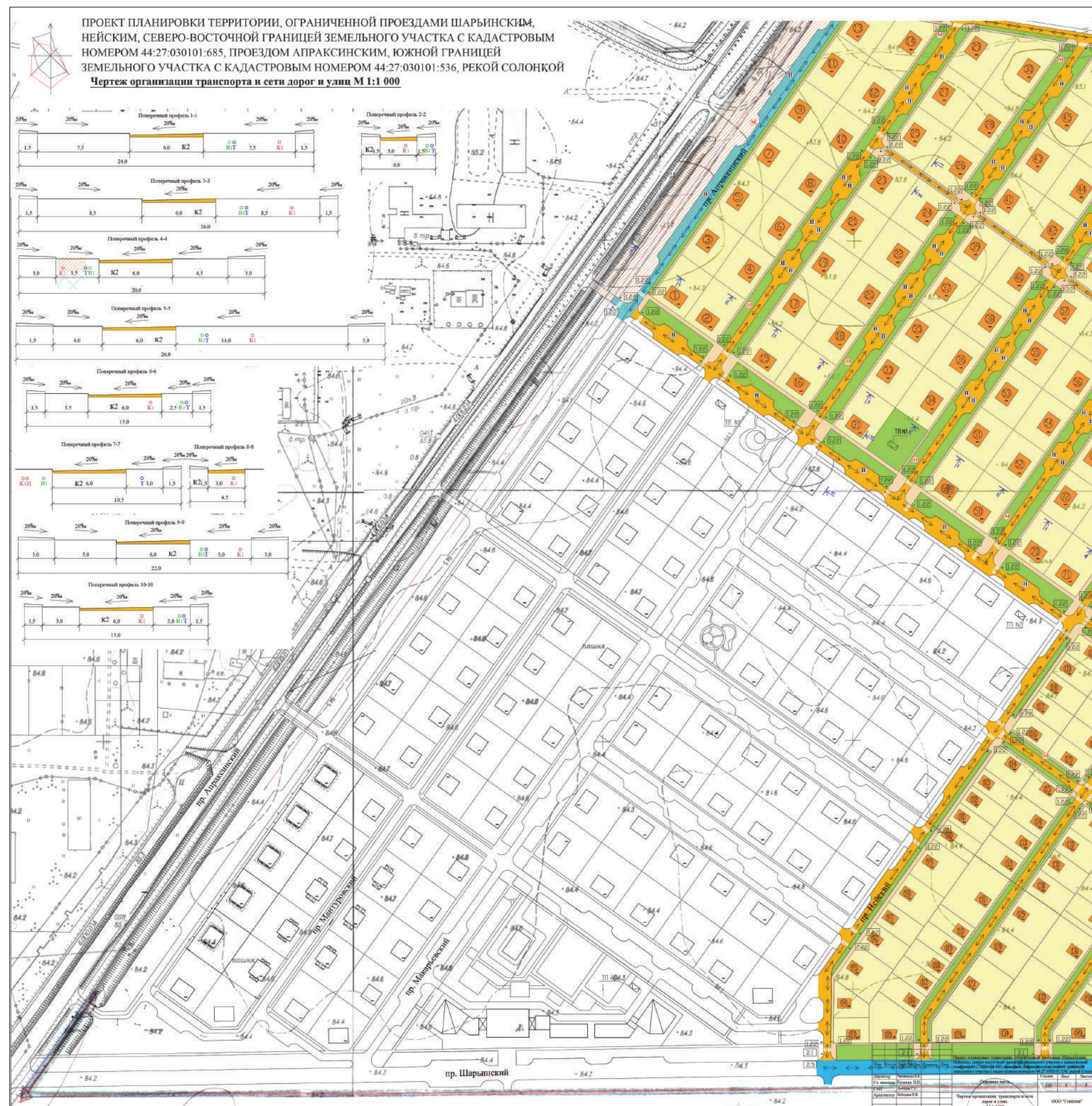
Администрация города Костромы

ПРОЕКТ

ПОСТАНОВЛЕНИЕ

№ _____

О предоставлении разрешения на отклонение от предельных параметров разрешенного строительства на земельном участке, расположенном по адресу: город Кострома, улица Новосельская, 4



ПРОЕКТ ПЛАНИРОВКИ ТЕРРИТОРИИ, ОГРАНИЧЕННОЙ ПРОЕЗДАМИ ШАРЬИНСКИМ, НЕЙСКИМ, СЕВЕРО-ВОСТОЧНОЙ ГРАНИЦЕЙ ЗЕМЕЛЬНОГО УЧАСТКА С КАДАСТРОВЫМ НОМЕРОМ 44:27:030101:685, ПРОЕЗДОМ АПРАКСИНСКИМ, ЮЖНОЙ ГРАНИЦЕЙ ЗЕМЕЛЬНОГО УЧАСТКА С КАДАСТРОВЫМ НОМЕРОМ 44:27:030101:536, РЕКОЙ СОЛОНКОЙ

Развѣртка по проезду Шарьинскому и по проезду Апраксинскому М 1:2000



Изм.	Возвр.	Испол.	Дата	Содержание
1				
2				
3				
4				
5				
6				
7				
8				
9				
10				
11				
12				
13				
14				
15				
16				
17				
18				
19				
20				
21				
22				
23				
24				
25				
26				
27				
28				
29				
30				
31				
32				
33				
34				
35				
36				
37				
38				
39				
40				
41				
42				
43				
44				
45				
46				
47				
48				
49				
50				
51				
52				
53				
54				
55				
56				
57				
58				
59				
60				
61				
62				
63				
64				
65				
66				
67				
68				
69				
70				
71				
72				
73				
74				
75				
76				
77				
78				
79				
80				
81				
82				
83				
84				
85				
86				
87				
88				
89				
90				
91				
92				
93				
94				
95				
96				
97				
98				
99				
100				

ОФИЦИАЛЬНЫЙ САЙТ АДМИНИСТРАЦИИ ГОРОДА КОСТРОМЫ www.gradkostroma.ru

Реестр зеленых насаждений в населенных пунктах Костромской области
Муниципальное образование городской округ город Кострома по состоянию на 01.01.2015

N п/п	Наименование озелененной территории	Дата решения о создании озелененной территории	Порядковый номер и соответствующий номер земельного кадастра	Местоположение озелененной территории на генплане (номер на карте)	Площадь озелененной территории всего, кв.м.	Принадлежность участка (собственник озелененной территории)	Ответственное юридическое, физическое лицо за соблюдение режима охраны территории, юридический (почтовый) адрес, телефон, факс	Краткая характеристика озелененных территорий				Видовой состав зеленых насаждений от общего числа видов, %				Примечание
								деревья, шт.	кустарники, шт.	травянистая растительность, кв. м, ее происхождение (естественное, искусственное)	редкие виды растений (грибы, кустарники и т.д.), указать какие	хвойные деревья, %/шт	лиственные деревья, %/шт	кустарники, %	покрытие участка многолетними травами, %	
1	2	3	4	5	6	7	8	9	10	11	12	13	14	15	16	17
1	Озелененная территория «Сквер у фонтана на площади Советской»	15.07.2008	-	улица Советская (№1)	6000	-	-	47	0	2000 кв. м., естественного происхождения	0	100	0	0	33	Общего пользования
2	Озелененная территория «Сквер у памятника Юрию Долгорукому на площади Советской»	1.07.2008	44:27:040109:36	улица Советская (№2)	2850	Муниципальная собственность города Костромы 2850 кв.м	МКУ «Служба муниципального заказа по жилищно-коммунальному хозяйству». Адрес: город Кострома, Кадьевский переулочек, д. 4. Тел. 31-24-28	16	0	1700 кв. м., естественного происхождения	0	56	44	0	59	Общего пользования
3	Озелененная территория «Ботниковский сквер по улице Советской»	15.07.2008	44:27:040113:8	улица Советская (№3)	1574	-	МКУ «Служба муниципального заказа по жилищно-коммунальному хозяйству». Адрес: город Кострома, Кадьевский переулочек, д. 4. Тел. 31-24-28	31	0	800 кв. м., естественного происхождения	0	0	100	0	50	Общего пользования
4	Озелененная территория «Зеленые насаждения на площади Сусанинской ("сковородка") и сквер у памятника Ивану Сусанину»	15.07.2008	44:27:040113:9	улица Советская (№4)	14220	Муниципальная собственность города Костромы 10220 кв.м	МКУ «Служба муниципального заказа по жилищно-коммунальному хозяйству». Адрес: город Кострома, Кадьевский переулочек, д. 4. Тел. 31-24-28	165	13	8300 кв. м., естественного происхождения	0	6	86	8	58	Общего пользования
5	Озелененная территория «Сквер "Муравьевка" между улицей Дзержинского и улицей Нижняя Дебря, от улицы Горной до улицы Овражной»	15.07.2008	-	улица Дзержинского (№5)	18000	-	-	95	3	18000 кв. м., естественного происхождения	0	0	97	3	100	Общего пользования
6	«Озелененная территория по улице Дзержинского, напротив домов № 17 - № 23»	25.03.2009	-	улица Дзержинского (№5а)	12000	-	-	338	150	12000 кв. м., естественного происхождения	0	7	48	45	100	Общего пользования
7	Озелененная территория «Сквер на площади Октябрьской, в районе дома № 1»	15.07.2008	-	улица Поддипаева (№6)	3000	-	-	14	0	1000 кв. м., естественного происхождения	0	100	0	0	33	Общего пользования
8	Озелененная территория «Сквер за домом № 58 по улице Советской и овраг до улицы Нижняя Дебря»	18.10.2010	-	улица Поддипаева (№7)	15000	-	-	172	0	15000 кв. м., естественного происхождения	0	16	84	0	100	Общего пользования
9	Озелененная территория «Сквер по улице Никитской, в районе дома № 96»	15.07.2008	-	улица Никитская (№8)	22000	-	-	442	0	22000 кв. м., естественного происхождения	0	10	90	0	100	Общего пользования
10	Озелененная территория «Сквер по улице Никитской, в районе дома № 98»	15.07.2008	-	улица Никитская (№9)	7000	-	-	162	4	7000 кв. м., естественного происхождения	0	0	97	3	100	Общего пользования
11	Озелененная территория «Сквер по бульвару Петровскому»	18.10.2010	-	бульвар Петровский (№10)	5000	-	-	190	0	3000 кв. м., естественного происхождения	0	0	100	0	60	Общего пользования
12	Озелененная территория «Зеленые насаждения на площади Мира»	15.07.2008	44:27:040503:2	проспект Мира (№11)	36348,3	-	МКУ «Служба муниципального заказа по жилищно-коммунальному хозяйству». Адрес: город Кострома, Кадьевский переулочек, д. 4. Тел. 31-24-28	211	44	20800 кв. м., естественного происхождения	0	1	78	21	57	Общего пользования
13	Озелененная территория «Сквер на пересечении улицы Ивановской и улицы Крестьянской»	15.07.2008	-	улица Ивановская (№12)	9000	-	-	100	0	7700 кв. м., естественного происхождения	0	3	97	0	85	Общего пользования
14	Озелененная территория «Центральный городской парк с валом по улице Чайковского и участок у подножия кремлевского холма по улице 1 Мая»	15.07.2008	-	улица Чайковского (№13)	94000	-	-	682	0	56400 кв. м., естественного происхождения	0	6	94	0	60	Общего пользования
15	Озелененная территория «Сквер на площади Широкова, в районе железнодорожного вокзала»	15.07.2008	44:27:040642:340 44:27:040642:341 44:27:040642:342	улица Никитская (№14)	7700	Муниципальная собственность города Костромы 7691,08 кв.м	МКУ «Служба муниципального заказа по жилищно-коммунальному хозяйству». Адрес: город Кострома, Кадьевский переулочек, д. 4. Тел. 31-24-28	83	0	6300 кв. м., естественного происхождения	0	0	100	0	82	Общего пользования
16	Озелененная территория «Березовая роща между улицей Никитской и площадью Конституции»	31.12.2014	44:27:40642:339	улица Никитская (№15)	41334,64	Муниципальная собственность города Костромы 41334,64 кв.м	МКУ «Служба муниципального заказа по жилищно-коммунальному хозяйству». Адрес: город Кострома, Кадьевский переулочек, д. 4. Тел. 31-24-28	1799	0	41334,64 кв. м., естественного происхождения	0	0	100	0	100	Общего пользования
17	Озелененная территория «Зеленые насаждения у проезда Никитского»	31.12.2014	44:27:040637:65	улица Никитская (№15а)	8230	Муниципальная собственность города Костромы 8227,87 кв.м	МКУ «Служба муниципального заказа по жилищно-коммунальному хозяйству». Адрес: город Кострома, Кадьевский переулочек, д. 4. Тел. 31-24-28	602	0	8227,87 кв. м., естественного происхождения	0	0	100	0	100	Общего пользования

ОФИЦИАЛЬНЫЙ САЙТ АДМИНИСТРАЦИИ ГОРОДА КОСТРОМЫ www.gradkostroma.ru

18	Озелененная территория «Мемориальный зеленый комплекс у Вечного огня по проспекту Мира и озелененная территория до улицы Смирнова Юрия»	15.07.2008	44:27:040518:28	проспект Мира (№16)	80541	Муниципальная собственность города Костромы 80540,89 кв.м	МКУ «Служба муниципального заказа по жилищно-коммунальному хозяйству». Адрес: город Кострома, Кадыевский переулок, д. 4. Тел. 31-24-28	1332	0	80540,89 кв. м., естественного происхождения	0	27	73	0	100	Общего пользования
19	Озелененная территория «Березовая роща между улицей Никитской и улицей Березовая роща»	15.07.2008	-	улица Никитская (№17)	30000	-	-	413	0	30000 кв. м., естественного происхождения	0	1	99	0	100	Общего пользования
20	Озелененная территория «Парк за домом № 42 по бульвару Петровскому»	18.10.2010	44:27:040721:115	улица Дальняя (№18)	83113,09	Муниципальная собственность города Костромы 83113,09 кв.м	МКУ «Служба муниципального заказа по жилищно-коммунальному хозяйству». Адрес: город Кострома, Кадыевский переулок, д. 4. Тел. 31-24-28	2582	0	83100 кв. м., естественного происхождения	0	0	100	0	100	Общего пользования
21	Озелененная территория «Сквер по улице Советской, площадь Конституции»	15.07.2008	-	площадь Конституции (№19)	24000	-	-	173	6	10200 кв. м., естественного происхождения	0	25	72	3	81	Общего пользования
22	Озелененная территория «Сквер по улице Подлипаева, в районе домов № 19, 21»	15.07.2008	-	улица Подлипаева (№20)	3000	-	-	46	0	3000 кв. м., естественного происхождения	0	41	59	0	100	Общего пользования
23	Озелененная территория «Сквер по проспекту Мира, в районе дома № 51»	15.07.2008	44:27:040407:109	проспект Мира (№21)	2371,93	-	МКУ «Служба муниципального заказа по жилищно-коммунальному хозяйству». Адрес: город Кострома, Кадыевский переулок, д. 4. Тел. 31-24-28	23	0	1500 кв. м., естественного происхождения	0	69	31	0	63	Общего пользования
24	Озелененная территория «Бульвар по улице Молочная гора, от сквера у памятника Ивану Сусанину до улицы 1 Мая»	15.07.2008	44:27:040101:21 44:27:000000:78	улица Молочная гора (№22)	3692	Муниципальная собственность города Костромы 3692 кв.м	МКУ «Служба муниципального заказа по жилищно-коммунальному хозяйству». Адрес: город Кострома, Кадыевский переулок, д. 4. Тел. 31-24-28	136	0	1900 кв. м., естественного происхождения	0	0	100	0	51	Общего пользования
25	Озелененная территория «Парк по проспекту Мира, между домами № 7 и № 9 по проспекту Мира»	18.10.2010	-	проспект Мира (№23)	5000	-	-	48	0	5000 кв. м., естественного происхождения	0	0	100	0	100	Общего пользования
26	Озелененная территория «Зеленые насаждения по проспекту Мира, от площади Мира до улицы Боевой, включая зеленые насаждения в районе домов № 58, 62, 92»	31.12.2014	-	проспект Мира (№24)	10000	-	-	102	0	10000 кв. м., естественного происхождения	0	9	91	0	100	Общего пользования
27	Озелененная территория «Роща по улице Лавровской»	15.07.2008	-	улица Лавровская (№25)	4000	-	-	37	0	4000 кв. м., естественного происхождения	0	0	100	0	100	Общего пользования
28	«Озелененная территория по улице Шагова, в районе домов № 123 - № 139»	15.07.2008	-	улица Шагова (№26)	1500	-	-	52	0	1500 кв. м., естественного происхождения	0	7	93	0	100	Общего пользования
29	Озелененная территория «Бульвар по проспекту Мира, от площади Сусанинской до площади Мира»	15.07.2008	44:27:040106:34 44:27:040106:33 44:27:040402:11	проспект Мира (№27)	6792,35	-	МКУ «Служба муниципального заказа по жилищно-коммунальному хозяйству». Адрес: город Кострома, Кадыевский переулок, д. 4. Тел. 31-24-28	172	0	2800 кв. м., естественного происхождения	0	1	99	0	41	Общего пользования
30	Озелененная территория «Сквер у Мучных рядов, от проспекта Текстильщиков до улицы Островского»	15.07.2008	-	улица Островского (№28)	7000	-	-	25	0	2100 кв. м., естественного происхождения	0	40	60	0	30	Общего пользования
31	Озелененная территория «Насаждения от железнодорожного моста до акведука на улице Октябрьской»	15.07.2008	-	улица Октябрьская (№29)	14000	-	-	3013	0	14000 кв. м., естественного происхождения	0	14	86	0	100	Ограниченного пользования
32	Озелененная территория «Зеленые насаждения по улице Березовая роща, в районе дома № 1»	15.07.2008	-	улица Березовая роща (№30)	9000	-	-	354	0	9000 кв. м., естественного происхождения	0	1	99	0	100	Ограниченного пользования
33	Озелененная территория «Зеленые насаждения по улице Мясницкой, в районе дома № 19а»	15.07.2008	-	улица Мясницкая (№31)	4000	-	-	73	0	4000 кв. м., естественного происхождения	0	49	51	0	100	Ограниченного пользования
34	«Озелененная территория на участке перед домом № 117 по улице Советской»	15.07.2008	-	улица Советская (№33)	1500	-	-	76	0	1500 кв. м., естественного происхождения	0	0	100	0	100	Ограниченного пользования
35	«Озелененная территория по улице Гагарина, в районе дома № 118 по улице Советской»	15.07.2008	-	улица Гагарина (№34)	5660	-	-	240	0	5660 кв. м., естественного происхождения	0	0	100	0	100	Специального назначения
36	Озелененная территория «Набережная реки Волга, от улицы Лесной до дома № 1 по улице 1 Мая»	15.07.2008	-	улица Лесная (№35)	4000	-	-	124	0	4000 кв. м., естественного происхождения	0	0	100	0	100	Специального назначения
37	Озелененная территория «Набережная реки Волга от дома № 1 до дома № 14 по улице 1 Мая»	02.09.2011	-	улица 1 Мая (№36)	16000	-	-	347	0	16000 кв. м., естественного происхождения	0	0,2	99,8	0	100	Специального назначения
38	«Озелененная территория по улице Сусанина Ивана от улицы Войкова до улицы Бабушкиной Наты»	15.07.2008	-	улица Ивана Сусанина (№37)	26000	-	-	74	10	26000 кв. м., естественного происхождения	0	2	83	15	100	Специального назначения

ОФИЦИАЛЬНЫЙ САЙТ АДМИНИСТРАЦИИ ГОРОДА КОСТРОМЫ www.gradkostroma.ru

39	Озеленная территория «Татарское кладбище по улице Транспортной»	15.07.2008	-	улица Транспортная (№38)	27200	-	-	191	10	27000 кв. м., естественного происхождения	0	4	90	6	100	Специального назначения
40	Озеленная территория «Липовая роща в конце улицы Советской»	15.07.2008	-	улица Советская (№40)	11000	-	-	338	0	10200 кв. м., естественного происхождения	0	0	100	0	92	Специального назначения
41	Озеленная территория «Зеленые насаждения в микрорайоне Черноречье вдоль железнодорожного полотна»	15.07.2008	-	микрорайон Черноречье (№41)	28000	-	-	519	0	28000 кв. м., естественного происхождения	0	4	96	0	100	Специального назначения
42	Озеленная территория «Набережная реки Волга, от реки Черная до железнодорожного моста»	15.07.2008	-	улица Нижняя Дебря (№42)	35000	-	-	30	0	35000 кв. м., естественного происхождения	0	0	100	0	100	Специального назначения
43	«Озеленная территория на пересечении улицы Шагова и улицы Смирнова Юрия»	15.07.2008	-	улица Шагова (№43)	8000	-	-	335	0	8000 кв. м., естественного происхождения	0	0	100	0	100	Специального назначения
44	Озеленная территория «Набережная по улице Лесной от автопешеходного моста до реки Черная»	15.07.2008	-	улица Лесная (№44)	35000	-	-	237	200	7500 кв. м., естественного происхождения	0	8	7	85	100	Специального назначения
45	Озеленная территория «Набережная по улице Лесной до автопешеходного моста»	15.07.2008	44:27:040706:40 44:27:040710:64 44:27:040710:65	улица Лесная (№45)	19000	Муниципальная собственность города Кострома 10547 кв.м	МКУ «Служба муниципального заказа по жилищно-коммунальному хозяйству». Адрес: город Кострома, Кадыевский переулок, д. 4. Тел. 31-24-28	145	0	4600 кв. м., естественного происхождения	0	0	100	0	100	Специального назначения
46	«Озеленная территория по улице Юношеской, в районе дома № 1»	15.07.2008	-	улица Юношеская (№47)	1000	-	-	68	6	1000 кв. м., естественного происхождения	0	11	79	10	100	Специального назначения
47	Озеленная территория «Сквер на пересечении улицы Шагова и улицы Долматова»	15.07.2008	-	улица Шагова (№48)	4600	-	-	-	-	4000 кв. м., естественного происхождения	0	-	-	-	100	Специального назначения
48	Озеленная территория «Бульвар по улице Центральной, от улицы Окружной до шоссе Кинешемского»	15.07.2008	44:27:000000:79 44:27:070230:7	улица Центральная (№49)	12019,7	Муниципальная собственность города Кострома 12019,75 кв.м	МКУ «Служба муниципального заказа по жилищно-коммунальному хозяйству». Адрес: город Кострома, Кадыевский переулок, д. 4. Тел. 31-24-28	269	0	9900 кв. м., естественного происхождения	0	0	100	0	82	Общего пользования
49	Озеленная территория «Сквер по улице Юбилейной, южнее улицы Профсоюзной вдоль улицы Юбилейной»	15.07.2008	-	улица Юбилейная (№50)	8000	-	-	194	10	8000 кв. м., естественного происхождения	0	0	100	100	100	Общего пользования
50	Озеленная территория «Зеленые насаждения по улице Мира, в районе дома № 9»	15.07.2008	-	улица Мира (№51)	8000	-	-	228	0	8000 кв. м., естественного происхождения	0	0	100	0	100	Общего пользования
51	Озеленная территория «Липовая роща по улице Индустриальной, в районе дома № 48»	15.07.2008	44:27:060201:38	улица Индустриальная (№52)	31000	-	МКУ «Служба муниципального заказа по жилищно-коммунальному хозяйству». Адрес: город Кострома, Кадыевский переулок, д. 4. Тел. 31-24-28	433	0	18500 кв. м., естественного происхождения	0	0	100	0	100	Общего пользования
52	Озеленная территория «Сквер перед домом №2 по улице Красная Байдарка»	15.07.2008	-	улица Красная Байдарка (№53)	98000	-	-	63	0	98000 кв. м., естественного происхождения	0	11	89	0	100	Общего пользования
53	Озеленная территория «Сквер в микрорайоне Юбилейном, между домами № 13 и № 17»	15.07.2008	-	микрорайон Юбилейный (№54)	38000	-	-	72	0	38000 кв. м., естественного происхождения	0	0	100	0	100	Общего пользования
54	Озеленная территория «Бульвар вдоль улицы Профсоюзной, от улицы Волжской 2-й до дома № 10 по улице Профсоюзной»	15.07.2008	44:27:070701:14 44:27:070701:13 44:27:070703:8 44:27:070703:7 44:27:070703:6 44:27:070703:5 44:27:070703:4	улица Профсоюзная (№55)	27200	-	МКУ «Служба муниципального заказа по жилищно-коммунальному хозяйству». Адрес: город Кострома, Кадыевский переулок, д. 4. Тел. 31-24-28	638	0	27180 кв. м., естественного происхождения	0	0	100	0	100	Общего пользования
55	Озеленная территория «Липовая роща по улице Щербини Петра, в районе домов № 4а, № 8»	15.07.2008	-	улица Петра Щербини (№56)	22500	-	-	598	0	22500 кв. м., естественного происхождения	0	0	100	0	100	Общего пользования
56	Озеленная территория «Парк 50-летия Победы по улице Профсоюзной»	15.07.2008	44:27:000000:12 9	улица Профсоюзная (№57)	50000	Муниципальная собственность города Кострома 42348,0 кв.м	МКУ «Служба муниципального заказа по жилищно-коммунальному хозяйству». Адрес: город Кострома, Кадыевский переулок, д. 4. Тел. 31-24-28	250	0	42000 кв. м., естественного происхождения	0	52	48	0	99	Общего пользования
57	Озеленная территория «Зеленые насаждения со спортивной площадкой между жилыми домами № 8а, № 10а № 20а по шоссе Кинешемскому и гаражными кооперативами № 36, № 36а»	15.07.2008	-	шоссе Кинешемское (№58)	13000	-	-	305	0	13000 кв. м., естественного происхождения	0	4	96	0	100	Ограниченного пользования
58	Озеленная территория «Бывший карьер у Васильевских очистных сооружений»	15.07.2008	-	шоссе Васильевское (№59)	75000	-	-	215	0	75000 кв. м., естественного происхождения	0	0	100	0	100	Специального назначения

(Продолжение на стр. 22)



Администрация города Костромы
ПОСТАНОВЛЕНИЕ

17 марта 2015 года № 534

**О внесении изменения в пункт 2 постановления
Администрации города Костромы от 15 августа 2014 года № 2189
«О дальнейшем использовании многоквартирного дома 32
по улице Терешковой в городе Костроме»**

Руководствуясь статьями 42, 44, частью 1 статьи 57 Устава города Костромы,
ПОСТАНОВЛЯЮ:
1. Внести в пункт 2 постановления Администрации города Костромы от 15 августа 2014 года № 2189 «О дальнейшем использовании многоквартирного дома 32 по улице Терешковой в городе Костроме» изменение, заменив цифры «2016» цифрами «2018».
2. Настоящее постановление подлежит официальному опубликованию.
Глава Администрации города Костромы В.В. ЕМЕЦ.

Администрация города Костромы
ПОСТАНОВЛЕНИЕ

17 марта 2015 года № 535

**О внесении изменения в пункт 2 постановления
Администрации города Костромы от 29 апреля 2014 года № 1059**

**«О дальнейшем использовании многоквартирного дома 88
по улице Симановского в городе Костроме»**

Руководствуясь статьями 42, 44, частью 1 статьи 57 Устава города Костромы,
ПОСТАНОВЛЯЮ:
1. Внести в пункт 2 постановления Администрации города Костромы от 29 апреля 2014 года № 1059 «О дальнейшем использовании многоквартирного дома 88 по улице Симановского в городе Костроме» изменение, заменив цифры «2016» цифрами «2018».
2. Настоящее постановление подлежит официальному опубликованию.
Глава Администрации города Костромы В.В. ЕМЕЦ.

Администрация города Костромы
ПОСТАНОВЛЕНИЕ

17 марта 2015 года № 536

**О внесении изменения в пункт 2 постановления
Администрации города Костромы от 14 февраля 2014 года № 393
«О дальнейшем использовании многоквартирного дома 10 (литер Б)
по улице Шагова в городе Костроме»**

Руководствуясь статьями 42, 44, частью 1 статьи 57 Устава города Костромы,
ПОСТАНОВЛЯЮ:
1. Внести в пункт 2 постановления Администрации города Костромы от 14 февраля 2014 года № 393 «О дальнейшем использовании многоквартирного дома 10 (литер Б) по улице Шагова в городе Костроме» изменение, заменив цифры «2016» цифрами «2018».



2. Настоящее постановление подлежит официальному опубликованию.

Глава Администрации города Костромы В.В. ЕМЕЦ.

Администрация города Костромы

ПОСТАНОВЛЕНИЕ

18 марта 2015 года

№ 549

Об утверждении условий приватизации нежилого помещения № 75 (комнаты № № 21, 23-25) общей площадью 41,6 квадратного метра, расположенного на первом этаже многоквартирного дома по адресу: Костромская область, город Кострома, микрорайон Черноречье, 29

Рассмотрев заявление индивидуального предпринимателя Лысенко Тамары Михайловны от 12 декабря 2014 года входящий № 02-43-4071/14 о её соответствии условиям отнесения к категории субъектов малого и среднего предпринимательства, установленным статьёй 4 Федерального закона от 24 июля 2007 года № 209-ФЗ «О развитии малого и среднего предпринимательства в Российской Федерации» и о реализации преимущественного права на приобретение арендуемого недвижимого имущества, в соответствии с Федеральным законом от 22 июля 2008 года № 159-ФЗ «Об особенностях отчуждения недвижимого имущества, находящегося в государственной собственности субъектов Российской Федерации или в муниципальной собственности и арендуемого субъектами малого и среднего предпринимательства, и о внесении изменений в отдельные законодательные акты Российской Федерации», Положением о порядке приватизации муниципального имущества города Костромы, утверждённым решением Думы города Костромы от 28 января 2003 года № 2, частью 1 статьи 2 Прогнозного плана приватизации муниципального имущества города

Костромы на 2015 год и на плановый период 2016 и 2017 годов, утверждённого решением Думы города Костромы от 13 ноября 2014 года № 216, отчётом об определении рыночной стоимости нежилого помещения от 25 декабря 2014 года № 34.28/12/14, составленным Обществом с ограниченной ответственностью «Росконсалтинг», руководствуясь статьями 42, 44, частью 1 статьи 57 Устава города Костромы,

ПОСТАНОВЛЯЮ:

1. Утвердить условия приватизации нежилого помещения № 75 (комнаты № № 21, 23-25) общей площадью 41,6 квадратного метра, расположенного на первом этаже многоквартирного дома по адресу: Костромская область, город Кострома, микрорайон Черноречье, 29:
 - 1.1. цена продажи - 1237820 рублей;
 - 1.2. обременение: договор на аренду муниципального имущества (нежилого помещения) от 9 октября 2007 года № 228810, заключенный на срок с 1 октября 2007 года по 1 сентября 2008 года и продлённый на неопределённый срок;
 - 1.3. преимущественное право на приобретение нежилого помещения, указанного в абзаце первом настоящего пункта, имеет Лысенко Тамара Михайловна (основной государственный регистрационный номер индивидуального предпринимателя 30444011900016);
 - 1.4. оплата нежилого помещения, указанного в абзаце первом настоящего пункта, осуществляется в следующем порядке: 30 процентов от подлежащей уплате цены продажи, указанной в подпункте 1.1 настоящего пункта, не включающей проценты за пользование рассрочкой, вносится не позднее 10 рабочих дней после дня подписания договора купли-продажи; оставшаяся сумма уплачивается ежемесячно равными долями в течение 3 лет, не позднее 10 числа каждого календарного месяца (начиная с месяца, следующего за месяцем подписания договора).
2. Настоящее постановление вступает в силу со дня его подписания и подлежит официальному опубликованию.

Глава Администрации города Костромы В.В. ЕМЕЦ.

ОФИЦИАЛЬНЫЙ САЙТ АДМИНИСТРАЦИИ ГОРОДА КОСТРОМЫ www.gradkostroma.ru

59	Озелененная территория «Зеленые насаждения по шоссе Васильевскому у Васильевских очистных сооружений»	15.07.2008	-	шоссе Васильевское (№60)	50000	-	-	1869	0	50000 кв. м., естественного происхождения	0	0	100	0	100	Специального назначения
60	Озелененная территория «Зеленые насаждения около Васильевских очистных сооружений (территория, прилегающая к парку 50-летия Победы)»	15.07.2008	-	шоссе Васильевское (№61)	300000	-	-	1694	0	300000 кв. м., естественного происхождения	0	97	3	0	100	Специального назначения
61	Озелененная территория «Зеленые насаждения по левому берегу реки Волга от дома №10а по улице Волжской 2-й до улицы Дровяной»	15.07.2008	-	улица 2-я Волжская (№62)	33000	-	-	254	130	33000 кв. м., естественного происхождения	0	0	49	51	100	Специального назначения
62	Озелененная территория «Зеленые насаждения по левому берегу реки Волга, вдоль застройки по улице Дровяной до реки Алка»	15.07.2008	-	улица Дровяная (№63)	50000	-	-	207	103	50000 кв. м., естественного происхождения	0	0	50	50	100	Специального назначения
63	Озелененная территория «Зеленые насаждения по левому берегу реки Волга, вдоль улицы Красная Байдарка»	15.07.2008	-	улица Красная Байдарка (№64)	15000	-	-	7100	0	15000 кв. м., естественного происхождения	0	0	100	0	100	Специального назначения
64	Озелененная территория «Зеленые насаждения в устье реки Алка»	15.07.2008	-	шоссе Васильевское (№65)	15000	-	-	35	0	15000 кв. м., естественного происхождения	0	0	100	0	100	Специального назначения
65	Озелененная территория «Зеленые насаждения в поселке Васильевском»	15.07.2008	-	улица Юбилейная (№66)	15000	-	-	543	0	15000 кв. м., естественного происхождения	0	0	100	0	100	Специального назначения
66	Озелененная территория «Зеленые насаждения вдоль железной дороги по улице Волжской 2-й»	15.07.2008	-	улица 2-я Волжская (№67)	15000	-	-	105	0	15000 кв. м., естественного происхождения	0	0	100	0	100	Специального назначения
67	Озелененная территория «Зеленые насаждения вдоль железной дороги от улицы Волжской 2-й до железнодорожного вокзала»	15.07.2008	-	улица 2-я Волжская (№68)	15000	-	-	106	50	15000 кв. м., естественного происхождения	0	0	100	0	100	Специального назначения
68	«Озелененная территория по улице Бульварной»	15.07.2008	-	улица Бульварная (№69)	15000	-	-	73	0	15000 кв. м., естественного происхождения	0	0	100	0	100	Ограниченного пользования
69	Озелененная территория «Зеленые насаждения в микрорайоне Юбилейном, в районе дома № 3»	15.07.2008	44:27:070701:12	микрорайон Юбилейный (№70)	4540	Муниципальная собственность города Кострома 4536,58 кв.м	МКУ «Служба муниципального заказа по жилищно-коммунальному хозяйству». Адрес: город Кострома, Кадыевский переулок, д. 4. Тел. 31-24-28	258	0	4500 кв. м., естественного происхождения	0	0	100	0	99	Специального назначения
70	Озелененная территория «Зеленые насаждения в водоохранной зоне реки Волга, от железнодорожного моста вниз по течению до дома №10а по улице Волжской 2-й»	15.07.2008	-	улица 2-я Волжская (№71)	157000	-	-	260	0	157000 кв. м., естественного происхождения	0	15	85	0	100	Специального назначения
71	Озелененная территория «Зеленые насаждения на пересечении улицы Индустриальной и улицы Фестивальной»	15.07.2008	-	улица Фестивальная (№72)	16200	-	-	725	0	16200 кв. м., естественного происхождения	0	0,1	99,9	0	100	Специального назначения
72	Озелененная территория «Березовая роща на пересечении улицы Усадебной и улицы Дровяной»	11.09.2008	-	улица Дровяная (№72а)	4500	-	-	165	0	4500 кв. м., естественного происхождения	0	3	97	0	100	Общего пользования
73	Озелененная территория «Сквер по улице Комсомольской, от улицы Симановского до улицы Козуева»	15.07.2008	44:27:040206:12	улица Комсомольская (№73)	5831,20	Муниципальная собственность города Кострома 5831,2 кв.м	МКУ «Служба муниципального заказа по жилищно-коммунальному хозяйству». Адрес: город Кострома, Кадыевский переулок, д. 4. Тел. 31-24-28	62	0	3500 кв. м., естественного происхождения	0	2	98	0	60	Общего пользования
74	Озелененная территория «Сквер на площади Рыбниковой»	15.07.2008	44:27:040326:11	улица Ленина (№74)	16000	-	МКУ «Служба муниципального заказа по жилищно-коммунальному хозяйству». Адрес: город Кострома, Кадыевский переулок, д. 4. Тел. 31-24-28	41	0	8000 кв. м., естественного происхождения	0	39	61	0	50	Общего пользования
75	Озелененная территория «Сквер по улице Федосеева, от улицы Борьбы до улицы Красная Слобода»	15.07.2008	44:27:040226:51	улица Федосеева (№75)	3101,2	Муниципальная собственность города Кострома 3101,2 кв.м	МКУ «Служба муниципального заказа по жилищно-коммунальному хозяйству». Адрес: город Кострома, Кадыевский переулок, д. 4. Тел. 31-24-28	27	0	1500 кв. м., естественного происхождения	0	0	100	0	48	Общего пользования
76	Озелененная территория «Сквер по улице Депутатской, за домом № 49»	15.07.2008	-	улица Депутатская (№76)	6000	-	-	159	0	6000 кв. м., естественного происхождения	0	3	97	0	100	Общего пользования
77	Озелененная территория «Парк севернее улицы Озерной»	15.07.2008	44:27:050511:22	улица Озерная (№77)	16000	Муниципальная собственность города Кострома 14316,54 кв.м	МКУ «Служба муниципального заказа по жилищно-коммунальному хозяйству». Адрес: город Кострома, Кадыевский переулок, д. 4. Тел. 31-24-28	219	0	14300 кв. м., естественного происхождения	0	17	83	0	100	Общего пользования
78	«Озелененная территория «Парк отдыха «Берендеевка»»	15.07.2008	-	проспект Мира (№78)	791100	-	-	15720	0	791100 кв. м., естественного происхождения	0	90	10	0	100	Общего пользования
79	«Озелененная территория по улице Костромской, от улицы Пригородной до улицы Полевой»	15.07.2008	-	улица Костромская (№79)	27800	-	-	93	0	27800 кв. м., естественного происхождения	0	7	93	0	100	Общего пользования

ОФИЦИАЛЬНЫЙ САЙТ АДМИНИСТРАЦИИ ГОРОДА КОСТРОМЫ www.gradkostroma.ru

80	«Озелененная территория с прудами вдоль жилой застройки по улице Рабочая Слобода»	15.07.2008	-	улица Рабочая Слобода (№81)	79100	-	-	138	0	79100 кв. м., естественного происхождения	0	2	98	0	100	Общего пользования
81	Озелененная территория «Сквер на пересечении улицы Симановского и улицы Депутатской, напротив дома № 49 по улице Депутатской»	15.07.2008	-	улица Симановского (№82)	11000	-	-	40	0	11000 кв. м., естественного происхождения	0	87	13	0	100	Общего пользования
82	«Озелененная территория по улице Депутатской между улицей Борьбы и улицей Козуева»	15.07.2008	-	улица Борьбы (№83)	2500	-	-	70	0	2500 кв. м., естественного происхождения	0	8	92	0	100	Общего пользования
83	«Озелененная территория по улице Депутатской в районе дома № 58»	15.07.2008	-	улица Депутатская (№84)	2000	-	-	64	0	2000 кв. м., естественного происхождения	0	67	33	0	100	Общего пользования
84	Озелененная территория «Зеленые насаждения от Военного городка-1 до границы с Костромским районом»	15.07.2008	-	улица Костромская (№85)	770000	-	-	8800	0	770000 кв. м., естественного происхождения	0	20	80	0	100	Общего пользования
85	«Озелененная территория по улице Линейной, от проспекта Речного до улицы Водяной»	15.07.2008	-	улица Водяная (№86)	12000	-	-	36	0	12000 кв. м., естественного происхождения	0	0	100	0	100	Общего пользования
86	«Озелененная территория по улице Полянской от улицы Козуева до улицы Юных пионеров»	15.07.2008	-	улица Полянская (№87)	2000	-	-	25	0	2000 кв. м., естественного происхождения	0	4	96	0	100	Ограниченного пользования
87	«Озелененная территория по улице Козуева, в районе дома № 66»	15.07.2008	-	улица Козуева (№88)	2500	-	-	49	0	2500 кв. м., естественного происхождения	0	2	98	0	100	Ограниченного пользования
88	«Озелененная территория на пересечении улицы Ленина и улицы Беговой»	15.07.2008	-	улица Беговая (№89)	1000	-	-	81	0	1000 кв. м., естественного происхождения	0	0	100	0	100	Ограниченного пользования
89	«Озелененная территория по улице Калиновской, от улицы Ленина до проспекта Мира»	15.07.2008	-	улица Калиновская (№90)	22000	-	-	255	50	22000 кв. м., естественного происхождения	0	2	78	20	100	Ограниченного пользования
90	«Озелененная территория по проспекту Рабочему, от улицы Ленина до улицы Рабочей 5-й»	15.07.2008	-	улица Ленина (№91)	54000	-	-	308	46	54000 кв. м., естественного происхождения	0	1	84	15	100	Ограниченного пользования
91	«Озелененная территория по улице Ленина, в районе пересечения с улицей Совхозной»	15.07.2008	-	улица Ленина (№92)	2000	-	-	28	0	2000 кв. м., естественного происхождения	0	0	100	0	100	Ограниченного пользования
92	«Озелененная территория по проспекту Мира, в районе домов № 135 и № 139»	15.07.2008	-	проспект Мира (№93)	2000	-	-	43	0	2000 кв. м., естественного происхождения	0	0	100	0	100	Ограниченного пользования
93	«Озелененная территория по проспекту Мира, в районе дома № 54 по улице Боевой»	15.07.2008	-	улица Боевая (№94)	2000	-	-	19	0	2000 кв. м., естественного происхождения	0	0	100	0	100	Ограниченного пользования
94	«Зеленые насаждения на берегу реки Волга от дома № 13 по улице Комсомольской до моста через реку Кострома»	15.07.2008	-	улица Комсомольская (№95)	32000	-	-	18	0	32000 кв. м., естественного происхождения	0	0	100	0	100	Специального назначения
95	Озелененная территория «Береговая полоса в районе дома № 11 по улице Ерохова»	15.07.2008	44:27:020309:4	улица Ерохова (№96)	44000	Муниципальная собственность города Костромы 8823 кв.м	МКУ «Служба муниципального заказа по жилищно-коммунальному хозяйству». Адрес: город Кострома, Кадыевский переулок, д. 4. Тел. 31-24-28	37	0	44000 кв. м., естественного происхождения	0	0	100	0	100	Специального назначения
96	«Озелененная территория в районе дома № 1 по улице Запрудня»	15.07.2008	-	улица Запрудня (№97)	15000	-	-	2591	0	15000 кв. м., естественного происхождения	0	0	100	0	100	Специального назначения
97	«Озелененная территория вдоль реки Белилка, от автопешеходного моста до впадения в реку Волга»	15.07.2008	-	улица Коммунаров (№98)	8300	-	-	431	0	8300 кв. м., естественного происхождения	0	0	100	0	100	Специального назначения
98	Озелененная территория «Зеленые насаждения вдоль реки Белилка, от автопешеходного моста вдоль жилой застройки по переулку Водяному 10-му»	15.07.2008	-	улица Коммунаров (№99)	20000	-	-	92	0	20000 кв. м., естественного происхождения	0	0	100	0	100	Специального назначения
99	Озелененная территория «Сквер по улице Ерохова, в районе дома № 3»	15.07.2008	-	улица Ерохова (№100)	2000	-	-	29	0	2000 кв. м., естественного происхождения	0	17	83	0	100	Специального назначения
100	Озелененная территория «Береговая полоса в районе дома № 17 по улице 1 Мая и дома № 13 по улице Комсомольской»	15.07.2008	-	улица 1 Мая (№101)	32000	-	-	1515	0	32000 кв. м., естественного происхождения	0	0	100	0	100	Специального назначения
101	Озелененная территория «Зеленые насаждения около Ипатьевского монастыря, на месте карьеров бывшего Кирпичного завода»	15.07.2008	-	улица Просвещения (102)	766000	-	-	4000	0	766000 кв. м., естественного происхождения	0	2	98	0	100	Специального назначения
102	«Озелененная территория вдоль ЛЭП от улицы Сосновой до улицы Буйской»	15.07.2008	-	улица Сосновая (№103)	25000	-	-	2895	0	25000 кв. м., естественного происхождения	0	0,2	99,8	0	100	Специального назначения

ОФИЦИАЛЬНЫЙ САЙТ АДМИНИСТРАЦИИ ГОРОДА КОСТРОМЫ www.gradkostroma.ru

103	Озелененная территория «Зона отдыха на берегу реки Кострома (до дамбы)»	15.07.2008	-	проспект Речной (№106)	38200	-	-	1250	0	38200 кв. м., естественного происхождения	0	0	100	0	100	Специального назначения
104	Озелененная территория «Зеленые насаждения в водоохранной зоне реки Баклановка»	15.07.2008	-	улица Буйская (107)	82000	-	-	250	0	82000 кв. м., естественного происхождения	0	0	100	0	100	Специального назначения
105	Озелененная территория «Стрелка у Ипатьевского монастыря, между руслами реки Волга и реки Кострома»	15.07.2008	-	улица Просвещения (108)	248000	-	-	10009	0	195000 кв. м., естественного происхождения	дуб черешчатый	0	100	0	78	Специального назначения
106	Озелененная территория «Бульвар по улице Широкой, от улицы Московской до улицы Волгарей»	15.07.2008	44:27:000000:77	улица Широкая (№109)	4000	Муниципальная собственность города Костромы 1868,79 кв.м	МКУ «Служба муниципального заказа по жилищно-коммунальному хозяйству». Адрес: город Кострома, Кадьевский переулоч, д. 4. Тел. 31-24-28	280	230	1868,79 кв. м., естественного происхождения	0	0	17	83	95	Общего пользования
107	Озелененная территория «Сквер вдоль улицы Ярославской, в районе дома № 19 по улице Садовой»	15.07.2008	44:27:080106:28	улица Ярославская (№110)	17100	Муниципальная собственность города Костромы 4262,99 кв.м	МКУ «Служба муниципального заказа по жилищно-коммунальному хозяйству». Адрес: город Кострома, Кадьевский переулоч, д. 4. Тел. 31-24-28	100	6	4262,99 кв. м., естественного происхождения	0	19	75	6	100	Общего пользования
108	Озелененная территория «Бульвар и сквер по улице Голубкова (от улицы Стопани до улицы Беленогова Юрия)»	15.07.2008	-	улица Голубкова (№111)	20000	-	-	205	52	20000 кв. м., естественного происхождения	0	15	74	11	100	Общего пользования
109	Озелененная территория «Березовая роща по улице Беленогова Юрия, от улицы Строительной до дома № 17 по улице Беленогова Юрия»	15.07.2008	-	улица Беленогова (№112)	32000	-	-	2321	0	32000 кв. м., естественного происхождения	0	2	98	0	100	Общего пользования
110	Озелененная территория «Сквер по улице Коллективной (территория, ограниченная улицей Коллективной, улицей Стрелецкой, переулком Литейным, улицей Низовой)»	15.07.2008	-	улица Коллективная (№113)	3000	-	-	89	0	3000 кв. м., естественного происхождения	0	0	100	0	100	Общего пользования
111	Озелененная территория «Парк и зона отдыха по улице Дачной»	15.07.2008	-	улица Дачная (№114)	42700	-	-	1625	0	30600 кв. м., естественного происхождения	0	3	97	0	71	Общего пользования
112	Озелененная территория «Дубовая роща по улице Дубравной, от улицы Осенней до улицы Антоновской»	15.07.2008	44:27:080419:32	улица Дубравная (№115)	5900	Муниципальная собственность города Костромы 5809,88 кв.м	МКУ «Служба муниципального заказа по жилищно-коммунальному хозяйству». Адрес: город Кострома, Кадьевский переулоч, д. 4. Тел. 31-24-28	195	0	5809 кв. м., естественного происхождения	0	0	100	0	100	Общего пользования
113	Озелененная территория «Парк бывшей усадьбы Радьковых за домами № 23, № 27 по улице Городской»	15.07.2008	-	улица Городская (№116)	4500	-	-	154	0	4500 кв. м., естественного происхождения	0	3	97	0	100	Общего пользования
114	Озелененная территория «Зеленые насаждения в районе церкви по улице Дачной»	15.07.2008	-	улица Дачная (№117)	2000	-	-	166	0	2000 кв. м., естественного происхождения	0	0	100	0	100	Общего пользования
115	Озелененная территория «Роща в карьере на пересечении улицы Ярославской и улицы Магистральной, в районе дома № 40 по улице Магистральной»	15.07.2008	44:27:080522:139	улица Ярославская (№118)	315169	Муниципальная собственность города Костромы 315168,41 кв.м	МКУ «Служба муниципального заказа по жилищно-коммунальному хозяйству». Адрес: город Кострома, Кадьевский переулоч, д. 4. Тел. 31-24-28	10000	0	315168,41 кв. м., естественного происхождения	0	100	0	0	100	Общего пользования
116	Озелененная территория «Роща по улице Вокзальной, в районе дома № 54»	15.07.2008	44:27:090704:99	улица Вокзальная (№119)	86020	Муниципальная собственность города Костромы 86018,72 кв.м	МКУ «Служба муниципального заказа по жилищно-коммунальному хозяйству». Адрес: город Кострома, Кадьевский переулоч, д. 4. Тел. 31-24-28	2290	0	86000 кв. м., естественного происхождения	0	99,9	0,01	0	100	Общего пользования
117	Озелененная территория «Зеленые насаждения в районе церкви по улице Волгарей»	15.07.2008	-	улица Волгарей (№120)	2000	-	-	16	0	2000 кв. м., естественного происхождения	0	37	63	0	100	Общего пользования
118	«Озелененная территория с двумя прудами вдоль улицы Радиозаводской»	15.07.2008	-	улица Радиозаводская (№121)	109000	-	-	235	0	109000 кв. м., естественного происхождения	0	0	100	0	100	Общего пользования
119	«Озелененная территория с прудом по улице Южной, в районе дома №10 по улице Самоковской»	15.07.2008	-	улица Южная (№122)	4000	-	-	15	0	4000 кв. м., естественного происхождения	0	0	100	0	100	Общего пользования
120	«Озелененная территория с прудом на пересечении улицы Заволжской и улицы Самоковской»	15.07.2008	-	улица Заволжская (№123)	5000	-	-	206	0	5000 кв. м., естественного происхождения	0	0	100	0	100	Общего пользования
121	«Озелененная территория с прудом по проезду Говядиново»	15.07.2008	-	проезд Говядиново (№124)	53000	-	-	168	0	52000 кв. м., естественного происхождения	0	0	100	0	98	Специального назначения
122	Озелененная территория «Зеленые насаждения на пересечении улицы Московской и улицы Ярославской»	15.07.2008	44:27:090703:4	улица Московская (№126)	6700	Муниципальная собственность города Костромы 6685,84 кв.м	МКУ «Служба муниципального заказа по жилищно-коммунальному хозяйству». Адрес: город Кострома, Кадьевский переулоч, д. 4. Тел. 31-24-28	216	0	6685,84 кв. м., естественного происхождения	0	0	100	0	100	Специального назначения

ОФИЦИАЛЬНЫЙ САЙТ АДМИНИСТРАЦИИ ГОРОДА КОСТРОМЫ www.gradkostroma.ru

123	Озелененная территория «Площадка около пристани на реке Ключевка, в районе жилой застройки Селище»	15.07.2008	-	улица Городская (№127)	5000	-	-	83	0	5000 кв. м., естественного происхождения	0	0	100	0	100	Специального назначения
124	Озелененная территория «Карьер по улице Самоковской, в районе дома № 10»	15.07.2008	-	улица Самоковская (№128)	220000	-	-	220	0	180000 кв. м., естественного происхождения	0	0	100	0	81	Специального назначения
125	Озелененная территория «Овраг от проезда Прямого до проезда Кленового»	15.07.2008	-	проезд Прямой (№129)	1500	-	-	26	0	1500 кв. м., естественного происхождения	0	0	100	0	100	Специального назначения
126	Озелененная территория «Площадка около ЛЭП и набережная по правому берегу реки Волга, от проезда Селищенского 3-го до улицы Верхне-Набережная»	15.07.2008	44:27:090612:43	улица Селищенская (№130)	19000	Муниципальная собственность города Кострома 18998,26 кв.м	МКУ «Служба муниципального заказа по жилищно-коммунальному хозяйству». Адрес: город Кострома, Кадыевский переулок, д. 4. Тел. 31-24-28	45	0	18998,26 кв. м., естественного происхождения	0	0	100	0	100	Специального назначения
127	Озелененная территория «Набережная по правому берегу реки Ключевка и реки Волга до площадки около ЛЭП»	15.07.2008	-	улица Городская (№131)	32000	-	-	30	0	32000 кв. м., естественного происхождения	0	0	100	0	100	Специального назначения
128	Озелененная территория «Набережная по правому берегу реки Волга, вдоль улицы Верхне-Набережная и улицы Нижне-Набережная»	15.07.2008	-	улица Верхне-Набережная (132)	32000	-	-	135	0	32000 кв. м., естественного происхождения	0	0	100	0	100	Специального назначения
129	Озелененная территория «Набережная по правому берегу реки Волга, от зоны отдыха по улице Дачной до автопешеходного моста»	15.07.2008	-	улица Дачная (№133)	109300	-	-	149	0	109300 кв. м., естественного происхождения	0	0	100	0	100	Специального назначения
130	«Озелененная территория вдоль реки Волга от реки Ключевки до жилой застройки Козелино»	15.07.2008	-	улица Городская (№134)	210000	-	-	764	0	210000 кв. м., естественного происхождения	0	2	98	0	100	Специального назначения
131	Озелененная территория «Зеленые насаждения в водоохранной зоне реки Волга (правый берег), в районе садов в жилой застройке Козелино»	15.07.2008	-	улица Коминтерна (№135)	43000	-	-	945	0	43000 кв. м., естественного происхождения	0	17	83	0	100	Специального назначения
132	Озелененная территория «Зеленые насаждения в водоохранной зоне реки Волга (правый берег), от садов в жилой застройке Козелино выше по течению»	15.07.2008	-	улица Коминтерна (№136)	212000	-	-	1800	0	212000 кв. м., естественного происхождения	0	11	89	0	100	Специального назначения
133	Озелененная территория «Зона отдыха по улице Заводской, в районе дома № 3 по переулку Инженерному»	15.07.2008	44:27:090624:35	улица Заводская (№138)	6202	Муниципальная собственность города Кострома 6201,44 кв.м	МКУ «Служба муниципального заказа по жилищно-коммунальному хозяйству». Адрес: город Кострома, Кадыевский переулок, д. 4. Тел. 31-24-28	60	0	6201,44 кв. м., естественного происхождения	0	0	100	0	98	Специального назначения
134	«Озелененная территория в районе железнодорожного моста (правый берег)»	15.07.2008	44:27:080415:8	набережная Чернигинская (№139)	305000	Муниципальная собственность города Кострома 2094 кв.м	МКУ «Служба муниципального заказа по жилищно-коммунальному хозяйству». Адрес: город Кострома, Кадыевский переулок, д. 4. Тел. 31-24-28	131	0	305000 кв. м., естественного происхождения	0	0	100	0	100	Специального назначения
135	Озелененная территория «Зеленые насаждения в водоохранной зоне реки Волга (правый берег) от железнодорожного моста до хутора Чернигино»	15.07.2008	-	проезд Ольховый (№140)	62000	-	-	10300	0	62000 кв. м., естественного происхождения	0	2	98	0	100	Специального назначения
136	«Озелененная территория по улице Городской, в районе домов № 16 и № 1в»	15.07.2008	-	улица Городская (№141)	2000	-	-	143	0	2000 кв. м., естественного происхождения	0	0	100	0	100	Специального назначения
137	Озелененная территория «Овраг от улицы Малышковской до улицы Пантусовской с двумя прудами»	15.07.2008	-	улица Малышковская (№142)	43000	-	-	408	0	43000 кв. м., естественного происхождения	0	0	100	0	100	Специального назначения
138	Озелененная территория «Овраг от улицы Малышковской до улицы Санаторной с тремя прудами (бывший каскад прудов от усадьбы Малышково)»	15.07.2008	-	улица Малышковская (№143)	12000	-	-	116	8	12000 кв. м., естественного происхождения	0	0	100	0	100	Специального назначения
139	Озелененная территория «Зеленые насаждения по улице Ольховой, в районе дома № 19»	15.07.2008	-	улица Ольховая (№144)	25000	-	-	870	0	25000 кв. м., естественного происхождения	0	0	100	0	100	Общего пользования

Администрация города Костромы

ПОСТАНОВЛЕНИЕ

16 марта 2015 года

№ 522

О внесении изменений в пункт 14 Порядка предоставления из бюджета города Костромы субсидий юридическим лицам, осуществляющим регулярные перевозки пассажиров и багажа по муниципальным маршрутам регулярных перевозок в городе Костроме в целях возмещения недополученных доходов в связи с осуществлением указанной деятельности

В целях организации транспортного обслуживания населения города Костромы и возмещения недополученных доходов, возникших в результате осуществления юридическими лицами деятельности по перевозке пассажиров и багажа по установленным органами местного самоуправления города Костромы тарифам, не обеспечивающим их финансовые потребности, руководствуясь статьями 42, 44, частью 1 статьи 57 Устава города Костромы, **ПОСТАНОВЛЯЮ:**

1. Внести в пункт 14 Порядка предоставления из бюджета города Костромы субсидий юридическим лицам, осуществляющим регулярные перевозки пассажиров и багажа по муниципальным маршрутам регулярных перевозок в городе Костроме в целях возмещения недополученных доходов в связи с осуществлением указанной деятельности (далее – Порядок), утвержденного постановлением Администрации города Костромы от 3 февраля 2014 года № 270 (с изменениями, внесенными постановлениями Администрации города Костромы от 6 мая 2014 года № 1096, от 17 сентября 2014 года № 2488), изменения, дополнив его абзацами вторым и третьим следующего содержания:

«Средства субсидии по заявлению получателя субсидий перечисляются Управлением финансов иному лицу в счет погашения его задолженности по обязательным платежам. Заявление направляется получателем субсидий в адрес Управления транспорта вместе с документами, предусмотренными подпунктом «а» пункта 12 настоящего Порядка. В заявлении должно быть указано, в счет каких именно обязательных платежей необходимо произвести перечисление средств субсидий, в каком размере, кому и по каким реквизитам, с приложением документов, подтверждающих изложенные в заявлении доводы, при этом указания получателя субсидий должны быть правомерными, осуществимыми и конкретными.

Перечисление средств субсидий иному лицу, в соответствии с заявлением получателя субсидий, считается надлежащим исполнением возникших в соответствии с настоящим Порядком обязательств бюджета города Костромы перед получателем субсидий.»

2. Настоящее постановление вступает в силу со дня его официального опубликования и распространяется на правоотношения, возникшие с 1 марта 2015 года.

Глава Администрации города Костромы В.В. ЕМЕЦ.

Администрация города Костромы

ПОСТАНОВЛЕНИЕ

19 марта 2015 года

№ 571

О внесении изменений в постановление Администрации города Костромы от 15 февраля 2012 года № 257 "Об установлении тарифов на услуги, предоставляемые муниципальным бюджетным учреждением «Городская служба контроля качества потребительских товаров и услуг»"

В соответствии со статьей 17 Федерального закона от 6 октября 2003 года № 131 - ФЗ «Об общих принципах организации местного самоуправления в Российской Федерации», руководствуясь решением Думы города Костромы от 21 декабря 2005 года № 120 «Об определении порядка установления органами местного самоуправления города Костромы размера платы за жилое помещение и коммунальные услуги, тарифов на товары и услуги организаций коммунального комплекса, тарифов на услуги, предоставляемые муниципальными предприятиями и учреждениями», Порядком формирования тарифов на платные услуги, предоставляемые муниципальными предприятиями и учреждениями города Костромы, утвержденным постановлением Администрации города Костромы, от 10 июля 2013 года № 1504, руководствуясь статьями 42, 44, частью 1 статьи 57 Устава города Костромы, **ПОСТАНОВЛЯЮ:**

1. Внести в тарифы на услуги, предоставляемые муниципальным бюджетным учреждением «Городская служба контроля качества потребительских товаров и услуг», установленные постановлением Администрации города Костромы от 15 февраля 2012 года № 257 (с изменениями, внесенными постановлением Администрацией города Костромы от 18 сентября 2013 № 2073), следующие изменения:

1.1. строку 1 изложить в следующей редакции:

« 1. Исследование молока и продуктов переработки молока в полном объеме, в том числе: »;	661,75
--	--------

1.2. дополнить строкой 1.12 следующего содержания:

« 1.12. Определение содержания белка »;	472,00
---	--------

1.3. дополнить строкой 2.12 следующего содержания:

« 2.12. Определение содержания белка »;	472,00
---	--------

1.4. строку 3 изложить в следующей редакции:

« 3. Исследование колбасных и мясных изделий в полном объеме, в том числе: »;	842,15
---	--------

(Начало на стр. 1)

Содержание номера:**Постановление Администрации города Костромы****№ 537 от 17 марта 2015 года**

«О внесении изменений в пункт 2 постановления Администрации города Костромы от 25 апреля 2014 года № 1037 "О дальнейшем использовании многоквартирного дома 3а (литер Б) по проспекту Текстильщиков в городе Костроме"».....стр. 2

Постановление Администрации города Костромы**№ 538 от 17 марта 2015 года**

«О внесении изменений в пункт 2 постановления Администрации города Костромы от 10 июня 2014 года № 1424 "О дальнейшем использовании многоквартирного дома 1а по улице Бабушкиной Наты в городе Костроме"».....стр. 2

Постановление Администрации города Костромы**№ 543 от 17 марта 2015 года**

«Об утверждении условий приватизации объектов муниципальной собственности».....стр. 2

1.5. строку 3.8 изложить в следующей редакции:
« 3.8. Определение содержания белка 472,00 »;

1.6. строку 16 изложить в следующей редакции:
« 16. Исследование полуфабрикатов мясных, рыбных (котлеты и пельмени) в полном объеме, в том числе: 976,10 »;

1.7. дополнить строкой 16.11 следующего содержания:
« 16.11. Определение содержания белка 472,00 »;

1.8. строку 17 изложить в следующей редакции:
« 17. Исследование фарша мясного в полном объеме, в том числе: 788,25 »;

1.9. дополнить строкой 17.8 следующего содержания:
« 17.8. Определение содержания белка 472,00 »;

1.10. строки 31.3 – 31.21 изложить в следующей редакции

« 31.3. Участие в суде эксперта, за одно заседание 700,0
31.4. Экспертиза чулочно-носочных изделий, кожгалантереи 700,00
31.5. Экспертиза обуви 700,00
31.6. Экспертиза одежды меховой и комбинированной одежды из кожи 1925,00
31.7. Экспертиза верхних швейных изделий 1260,00
31.8. Консультационные услуги эксперта одежно-обувной группы (1 услуга) 210,00
31.9. Экспертиза ювелирных изделий, часов (за одно изделие) 1260,00
31.10. Экспертиза смартфонов, коммуникаторов, терминалов мобильных 2318,70
31.11. Экспертиза аксессуаров к электронным устройствам 602,86
31.12. Экспертиза телефонов шнуровых 602,86
31.13. Экспертиза аппарата факсимильного общего применения 927,48
31.14. Экспертиза видеокамеры 2318,70
31.15. Экспертиза фотоаппарата 1855,00
31.16. Экспертиза бытовой электротехники стоимостью до 2000 рублей включительно 1623,00
31.17. Экспертиза бытовой электротехники стоимостью свыше 2000 рублей 2782,44
31.18. Экспертиза сложной электроники (компьютеры, ноутбуки и т.д.) 2782,44
31.19. Экспертиза электронного оборудования легкового автомобиля:
31.20. электронного блока управления 5565,00
31.20.1. другого электронного оборудования 2318,7
31.20.2. экспертизы автомобильных навигаторов и видеорегистраторов 927,48
31.20.3. Диагностика технически сложного товара для определения возможности дальнейшей эксплуатации (дефектная экспертиза) 1391,22
31.21. Консультационные услуги эксперта сложно-бытовой техники и электроники (1 услуга) 370,99

1.11. дополнить строками 31.24 следующего содержания:

« 31.24. Экспертиза мебели	
31.24.1. Экспертиза корпусной мебели из массива дерева (одного предмета) 3729,98	
31.24.2. Экспертиза корпусной мебели из ДСП и (одного предмета) 2983,98	
31.24.3. Экспертиза стула 745,99	
31.24.4. Экспертиза мягкой мебели с обивкой из натуральной и искусственной кожи (одного предмета) 2983,98	
31.24.5. Экспертиза мягкой мебели с обивкой из ткани (одного предмета) 2610,98	
31.24.6. Экспертиза дачной мебели 932,46	
31.24.7. Экспертиза мебели из ротанга (одного предмета) 2237,98	
31.24.8. Экспертиза дверей и окон (органолептическая оценка) и материалов, используемых для их изготовления 1491,99	
31.24.9. Выход эксперта по месту нахождения предмета экспертизы 372,99	
31.24.10. Консультация эксперта по мебели 372,99	

2. Признать утратившим силу постановление Администрации города Костромы от 18 сентября 2013 года № 2073 "О внесении изменений в тарифы на услуги, предоставляемые муниципальным бюджетным учреждением «Городская служба контроля качества потребительских товаров и услуг»".

3. Настоящее постановление подлежит официальному опубликованию и вступает в силу с 1 числа месяца, следующего за месяцем его издания, но не ранее чем по истечении 10 дней после дня его официального опубликования.

Глава Администрации города Костромы В.В. ЕМЕЦ.

Постановление Администрации города Костромы**№ 555 от 18 марта 2015 года**

«О внесении изменений в Порядок принятия решений о разработке муниципальных программ города Костромы, их формирования, реализации и проведения оценки эффективности их реализации».....стр. 2–3

Информационное сообщение о проведении публичных слушанийстр. 3**Постановление Главы города Костромы № 8 от 17 марта 2015 года**

«О назначении публичных слушаний по проекту планировки территории, ограниченной проездами Шарьинским, Нейским, северо-восточной границей земельного участка с кадастровым номером 44:27:030101:685, проездом Апраксинским, южной границей земельного участка с кадастровым номером 44:27:030101:536, рекой Солонкой»стр. 3

Основная часть проекта планировки территории, ограниченной проездами Шарьинским, Нейским, северо-восточной границей земельного участка с кадастровым номером 44:27:030101:685, проездом Апраксинским, южной границей земельного участка с кадастровым номером 44:27:030101:536, рекой Солонкой.....стр. 4–10, 1–28, 14–15, 20–21

Постановление Администрации города Костромы**№ 524 от 17 марта 2015 года**

«О внесении изменения в пункт 2 постановления Администрации города Костромы от 15 августа 2014 года № 2190 "О дальнейшем использовании многоквартирного дома 99 (литер А) по улице Симановского в городе Костроме"».....стр. 8

Постановление Администрации города Костромы**№ 525 от 17 марта 2015 года**

«О внесении изменения в пункт 2 постановления Администрации города Костромы от 15 мая 2014 года № 1181 "О дальнейшем использовании многоквартирного дома 14 по переулку Локомотивному в городе Костроме"».....стр. 8

Постановление Администрации города Костромы**№ 529 от 17 марта 2015 года**

«О внесении изменения в пункт 2 постановления Администрации города Костромы от 1 октября 2014 года № 2595 "О дальнейшем использовании многоквартирного дома 29/37 по улице Рабочей 9-ой в городе Костроме"».....стр. 8–9

Постановление Администрации города Костромы**№ 533 от 17 марта 2015 года**

«О внесении изменения в пункт 2 постановления Администрации города Костромы от 11 августа 2014 года № 2116 "О дальнейшем использовании многоквартирного дома 76 (литер Д) по улице Советской в городе Костроме"».....стр. 9

Постановление Администрации города Костромы**№ 519 от 16 марта 2015 года**

«О внесении изменения в пункт 2.5.3 Порядка учета детей, подлежащих обучению по образовательным программам дошкольного образования в образовательных организациях города Костромы, осуществляющих образовательную деятельность по образовательным программам дошкольного образования, присмотр и уход за детьми».....стр. 9

Информационное сообщение о проведении публичных слушанийстр. 10–11**Постановление Главы города Костромы****№ 9 от 17 марта 2015 года**

«О назначении публичных слушаний по вопросам предоставления разрешений на отклонение от предельных параметров разрешенного строительства на земельных участках, расположенных в городе Костроме по адресам: улица Профсоюзная, 18а, улица Магистральная, 67, улица Новосельская, 4, шоссе Кинешемское, 4/1, улица Крупской, 4, улица Колхозная, 3, улица Ленина, 150ж, шоссе Кинешемское, 4а, ГК № 185, улица Дорожная, 18/9, улица Никитская, 92, улица Чапаева, 3, улица Катушечная, 114, улица Участковая 1-я, 13, улица Зеленая, 1в, с кадастровым номером 44:27:06 12 01:0069, улица Зеленая, 1в, с кадастровым номером 44:27:06 12 01:776, и на условно-разрешенный вид использования земельного участка, расположенного в городе Костроме по адресу: улица Ткачей, 6»стр. 11–12

Проект постановления Администрации города Костромы

«О предоставлении разрешения на отклонение от предельных параметров разрешенного строительства на земельном участке, расположенном по адресу: город Кострома, улица Профсоюзная, 18а»стр. 12

Проект постановления Администрации города Костромы

«О предоставлении разрешения на отклонение от предельных параметров разрешенного строительства на земельном участке, расположенном по адресу: город Кострома, улица Магистральная, 67».....стр. 12

Проект постановления Администрации города Костромы

«О предоставлении разрешения на отклонение от предельных параметров разрешенного строительства на земельном участке, расположенном по адресу: город Кострома, улица Новосельская, 4»стр. 12–13

Проект постановления Администрации города Костромы

«О предоставлении разрешения на отклонение от предельных параметров разрешенного строительства на земельном участке, расположенном по адресу: город Кострома, шоссе Кинешемское, 4/1»стр. 13

Проект постановления Администрации города Костромы

«О предоставлении разрешения на отклонение от предельных параметров разрешенного строительства на земельном участке, расположенном по адресу: город Кострома, улица Крупской, 4»стр. 13

Проект постановления Администрации города Костромы

«О предоставлении разрешения на отклонение от предельных параметров разрешенного строительства на земельном участке, расположенном по адресу: город Кострома, улица Колхозная, 3»стр. 13

Проект постановления Администрации города Костромы

«О предоставлении разрешения на отклонение от предельных параметров разрешенного строительства на земельном участке, расположенном по адресу: город Кострома, улица Ленина, 150ж»стр. 13

Проект постановления Администрации города Костромы

«О предоставлении разрешения на отклонение от предельных параметров разрешенного строительства на земельном участке, расположенном по адресу: город Кострома, шоссе Кинешемское, 4а, ГК № 185»стр. 13

Проект постановления Администрации города Костромы

«О предоставлении разрешения на отклонение от предельных параметров разрешенного строительства на земельном участке, расположенном по адресу: город Кострома, улица Дружбы, 18/9»стр. 13

Проект постановления Администрации города Костромы

«О предоставлении разрешения на отклонение от предельных параметров разрешенного строительства на земельном участке, расположенном по адресу: город Кострома, улица Никитская, 92»стр. 13–16

Проект постановления Администрации города Костромы

«О предоставлении разрешения на отклонение от предельных параметров разрешенного строительства на земельном участке, расположенном по адресу: город Кострома, улица Чапаева, 3»стр. 16

Проект постановления Администрации города Костромы

«О предоставлении разрешения на отклонение от предельных параметров разрешенного строительства на земельном участке, расположенном по адресу: город Кострома, улица Катушечная, 114»стр. 16

Проект постановления Администрации города Костромы

«О предоставлении разрешения на отклонение от предельных параметров разрешенного строительства на земельном участке, расположенном по адресу: город Кострома, улица Участковая 1-я, 13»стр. 16

**Проект постановления Администрации города Костромы**

«О предоставлении разрешения на отклонение от предельных параметров разрешенного строительства на земельном участке, расположенном по адресу: город Кострома, улица Зеленая, 1в, с кадастровым номером 44:27:06 12 01:776».....стр. 16

Проект постановления Администрации города Костромы

«О предоставлении разрешения на отклонение от предельных параметров разрешенного строительства на земельном участке, расположенном по адресу: город Кострома, улица Зеленая, 1в, с кадастровым номером 44:27:06 12 01:0069»стр. 16

Проект постановления Администрации города Костромы

«О предоставлении разрешения на условно разрешенный вид использования земельного участка, расположенного по адресу: город Кострома, улица Ткачей, 6»стр. 16

Постановление Администрации города Костромы**№ 3627 от 31 декабря 2014 года**

«Об утверждении Реестра зеленых насаждений на территории города Костромы».....стр. 16–25

Постановление Администрации города Костромы**№ 534 от 17 марта 2015 года**

«О внесении изменения в пункт 2 постановления Администрации города Костромы от 15 августа 2014 года № 2189 "О дальнейшем использовании многоквартирного дома 32 по улице Терешковой в городе Костроме"».....стр. 20

Постановление Администрации города Костромы**№ 535 от 17 марта 2015 года**

«О внесении изменения в пункт 2 постановления Администрации города Костромы от 29 апреля 2014 года № 1059 "О дальнейшем использовании многоквартирного дома 88 по улице Симановского в городе Костроме"».....стр. 20

Постановление Администрации города Костромы**№ 536 от 17 марта 2015 года**

«О внесении изменения в пункт 2 постановления Администрации города Костромы от 14 февраля 2014 года № 393 "О дальнейшем использовании многоквартирного дома 10 (литер Б) по улице Шагова в городе Костроме"».....стр. 20–21

Постановление Администрации города Костромы**№ 549 от 18 марта 2015 года**

«Об утверждении условий приватизации нежилого помещения № 75 (комнаты № № 21, 23-25) общей площадью 41,6 квадратного метра, расположенного на первом этаже многоквартирного дома по адресу: Костромская область, город Кострома, микрорайон Черноречье, 29».....стр. 21

Постановление Администрации города Костромы**№ 522 от 16 марта 2015 года**

«О внесении изменений в пункт 14 Порядка предоставления из бюджета города Костромы субсидий юридическим лицам, осуществляющим регулярные перевозки пассажиров и багажа по муниципальным маршрутам регулярных перевозок в городе Костроме в целях возмещения недополученных доходов в связи с осуществлением указанной деятельности».....стр. 26

Постановление Администрации города Костромы**№ 571 от 19 марта 2015 года**

«О внесении изменений в постановление Администрации города Костромы от 15 февраля 2012 года № 257 "Об установлении тарифов на услуги, предоставляемые муниципальным бюджетным учреждением "Городская служба контроля качества потребительских товаров и услуг"».....стр. 26

Постановление Администрации города Костромы**№ 518 от 16 марта 2015 года**

«О внесении изменений в Административный регламент предоставления Администрацией города Костромы муниципальной услуги по приему заявлений и постановке на учет детей, подлежащих обучению по образовательным программам дошкольного образования в муниципальных образовательных организациях города Костромы».....стр. 28

Администрация города Костромы

ПОСТАНОВЛЕНИЕ

16 марта 2015 года

№ 518

О внесении изменений в Административный регламент предоставления Администрацией города Костромы муниципальной услуги по приему заявлений и постановке на учет детей, подлежащих обучению по образовательным программам дошкольного образования в муниципальных образовательных организациях города Костромы

В соответствии со статьей 55 Федерального закона от 29 декабря 2012 года № 273-ФЗ «Об образовании в Российской Федерации», Положением о психолого-медико-педагогической комиссии, утвержденным приказом Министерства образования и науки Российской Федерации от 20 сентября 2013 года № 1082, Порядком учета детей, подлежащих обучению по образовательным программам дошкольного образования в образовательных организациях города Костромы, осуществляющих образовательную деятельность по образовательным программам дошкольного образования, присмотр и уход за детьми, утвержденным

постановлением Администрации города Костромы от 15 июля 2014 года № 1767, руководствуясь статьями 42, 44, частью 1 статьи 57 Устава города Костромы,

ПОСТАНОВЛЯЮ:

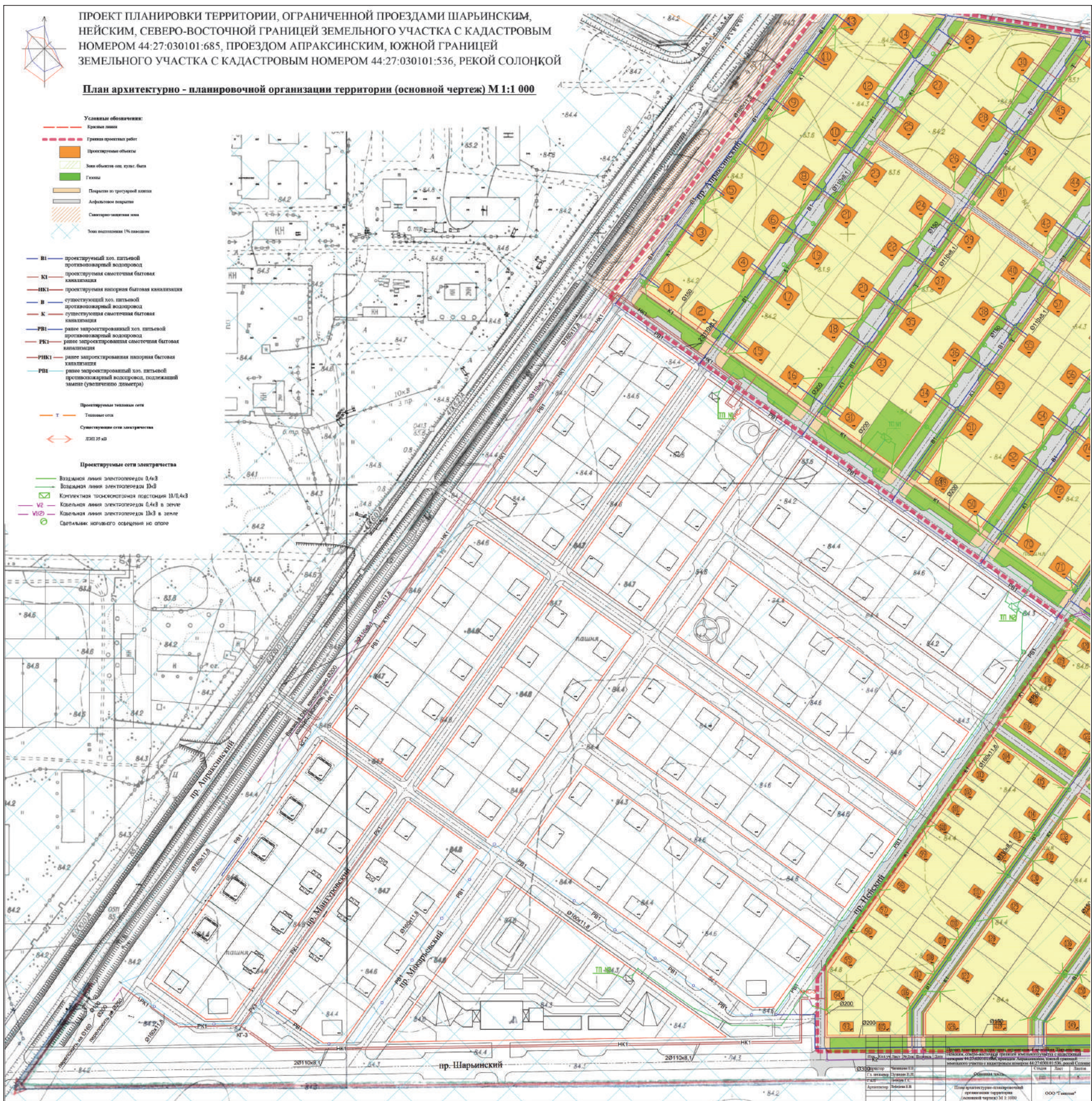
1. Внести в Административный регламент предоставления Администрацией города Костромы муниципальной услуги по приему заявлений и постановке на учет детей, подлежащих обучению по образовательным программам дошкольного образования в муниципальных образовательных организациях города Костромы, утвержденный постановлением Администрации города Костромы от 21 февраля 2013 года № 289 (с изменениями, внесенными постановлениями Администрации города Костромы от 11 декабря 2013 года № 2835, от 11 августа 2014 года № 2125), следующие изменения:

1.1. в подпункте «д» пункта 2.6.2 слова «оригинал и копия выписки из протокола муниципального бюджетного учреждения города Костромы "Психолого-медико-педагогическая комиссия"» заменить словами «копия заключения психолого-медико-педагогической комиссии»;

1.2. в пункте 2.7.3 слово «или» заменить словом «и».

2. Настоящее постановление вступает в силу со дня его официального опубликования.

Глава Администрации города Костромы В. В. ЕМЕЦ.



И. о. главного редактора Наталья Торохова

Издатель: Муниципальное казенное учреждение города Костромы «Муниципальный архив города Костромы» (МКУ МАК)
Адрес редакции и издателя: 156022, г. Кострома, ул. Голубкова, д. 6. Тел./факс (4942) 53-28-53. Тел.(4942) 53-29-81. E-mail: archiv@admgor.kostroma.net

ОФИЦИАЛЬНЫЙ ВЕСТНИК города Костромы



Учредитель — Администрация города Костромы

Газета отпечатана в типографии ГП «Областная типография им. Горького», г. Кострома, ул. Петра Щербины, 2. Заказ Тираж 120 экз. Подписание по графику в 18.00 Подписано в печать 19.03.2015 в 18.00