

ОБЪЯВЛЕНИЕ

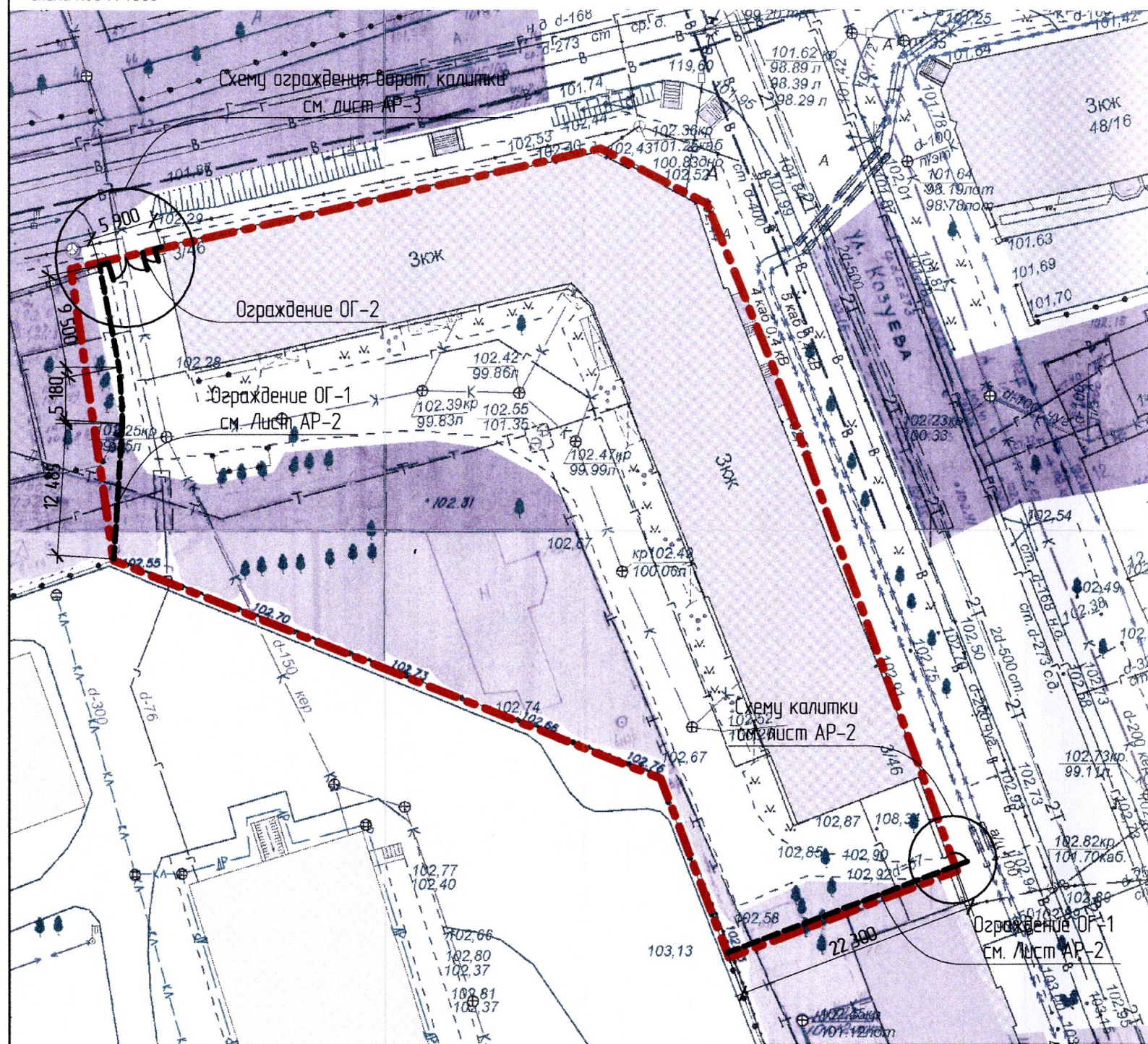
На основании обращения ООО Управляющая компания «Империл44» по вопросу согласования Схемы ограждения земельного участка под многоквартирным домом по адресу: город Кострома, улица Козуева, 3/46, во исполнение пункта 3 статьи 4 Порядка согласования Схемы ограждения земельного участка на территории города Костромы, утвержденного решением Думы города Костромы от 4 декабря 2014 года № 233, Администрацией города Костромы проводится изучение мнения заинтересованных лиц по вопросу установки ограждения на земельном участке под многоквартирным домом по адресу: город Кострома, улица Козуева, 3/46 согласно Схеме ограждения земельного участка.

Предложения и рекомендации по данному вопросу принимаются Управлением архитектуры и градостроительства в письменной форме до 11 июня 2020 года по адресу: площадь Конституции, 2, кабинеты № 406, 416.

И. о. начальника Управления,
главного архитектора города

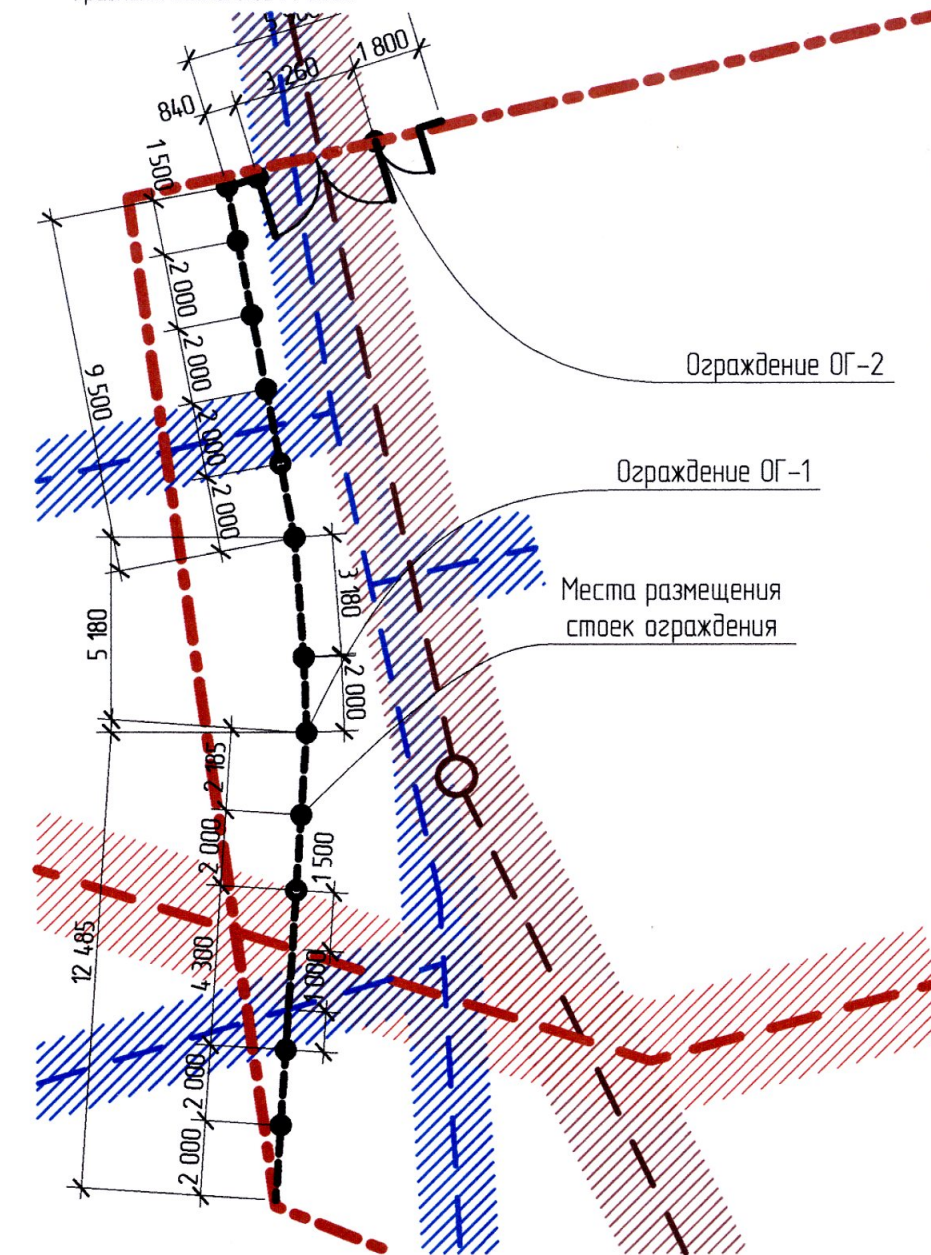


Е. С. Янова



Условные изображения и обозначения

Условные изобр. и обознач.	Наименование
	Граница земельного участка с кадастровым номером 44-27-040206-171
	Ограждение Тип 2
	Ограждение Тип 1
	Охранная зона канализации - 1,5 м.
	Охранная зона газа - 1,0 м.
	Охранная зона теплотрассы - 1,5 м.



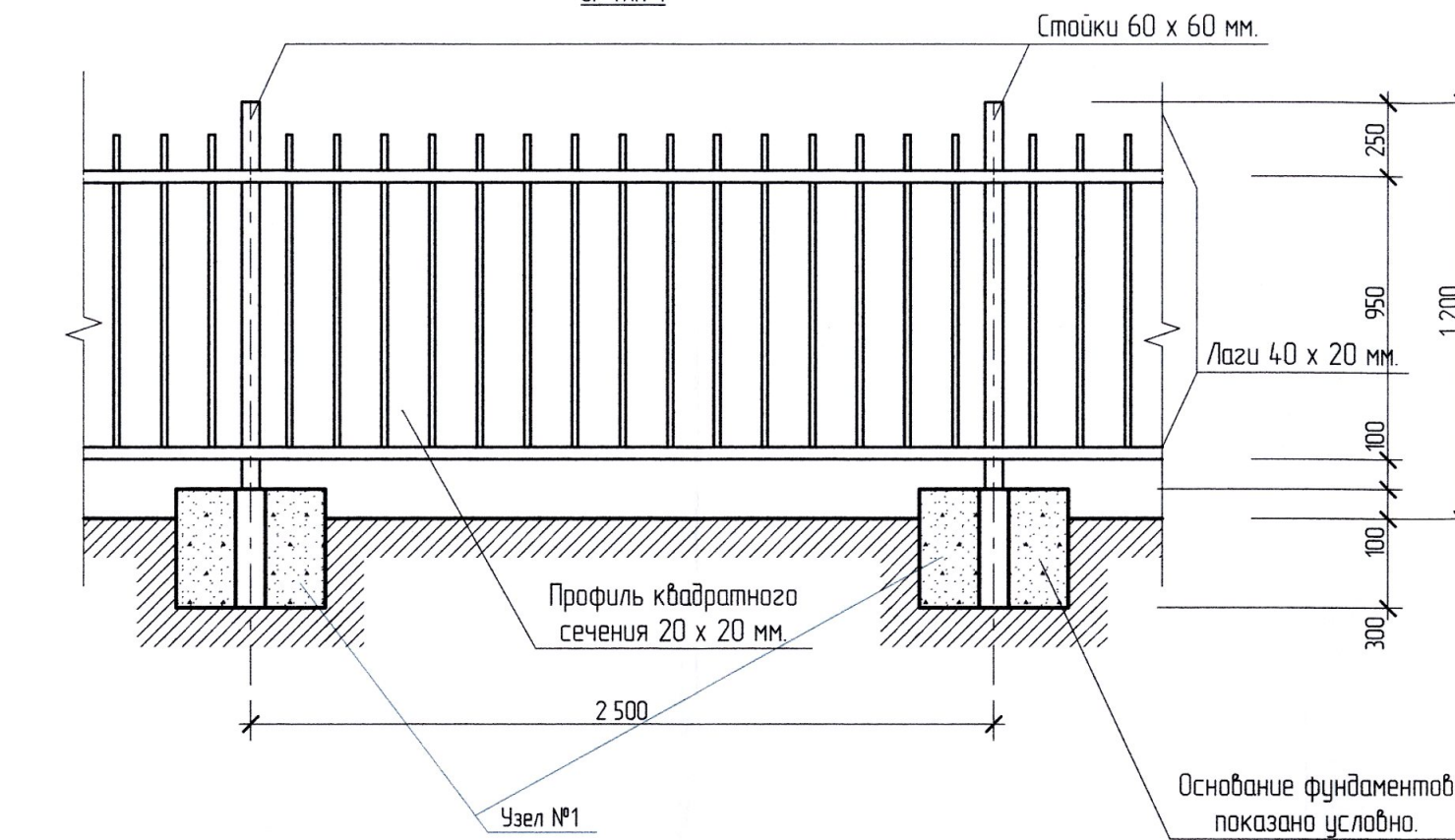
Технические решения, принятые в рабочих чертежах, соответствуют требованиям экологических, санитарно-гигиенических, противопожарных и других норм, действующих на территории Российской Федерации, и обеспечивают безопасность для жизни и здоровья людей, эксплуатации объекта при соблюдении предусмотренных рабочими чертежами мероприятий.

Главный инженер проекта: Гришаева Е. Г.



						07/2018-ПЗУ		
						Схема благоустройства земельного участка по адресу: Костромская область, р-н Костромской, г Кострома, ул. Козуева, д 3/46		
Изм	Кол	Лист	№ док	Подпись	Дата	Стадия	Лист	Листов
Разработал		Шахов						
ГАП		Шахов				Схема планировочной организации земельного участка М 1:500	ООО "АРХИТЕКТУРНО- ГРАДОСТРОИТЕЛЬНЫЙ ЦЕНТР"	
ГИП		Гришаева						
Н. контр.		Шахова						

Схема ограждения (дворовая территория)
ОГ ТИП-1



Узел №1 крепления металлических стоек к фундаментной плите

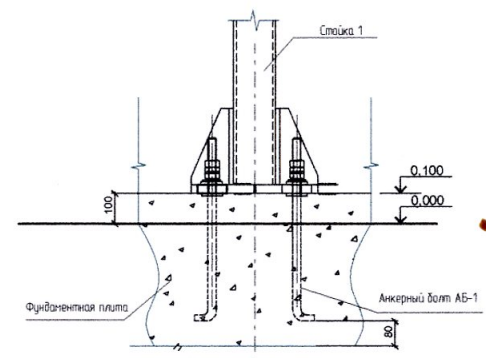
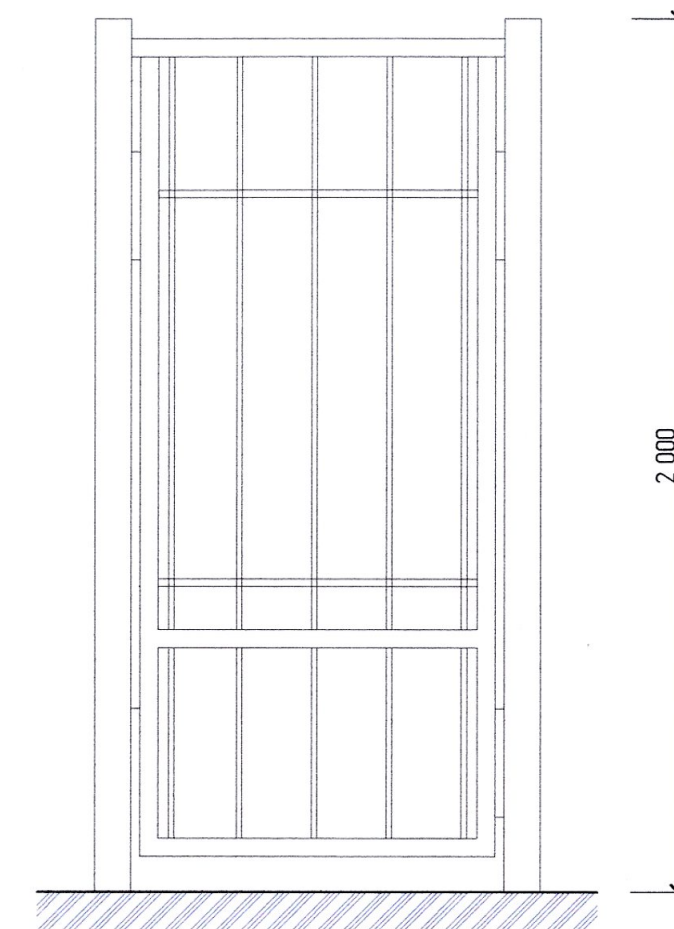



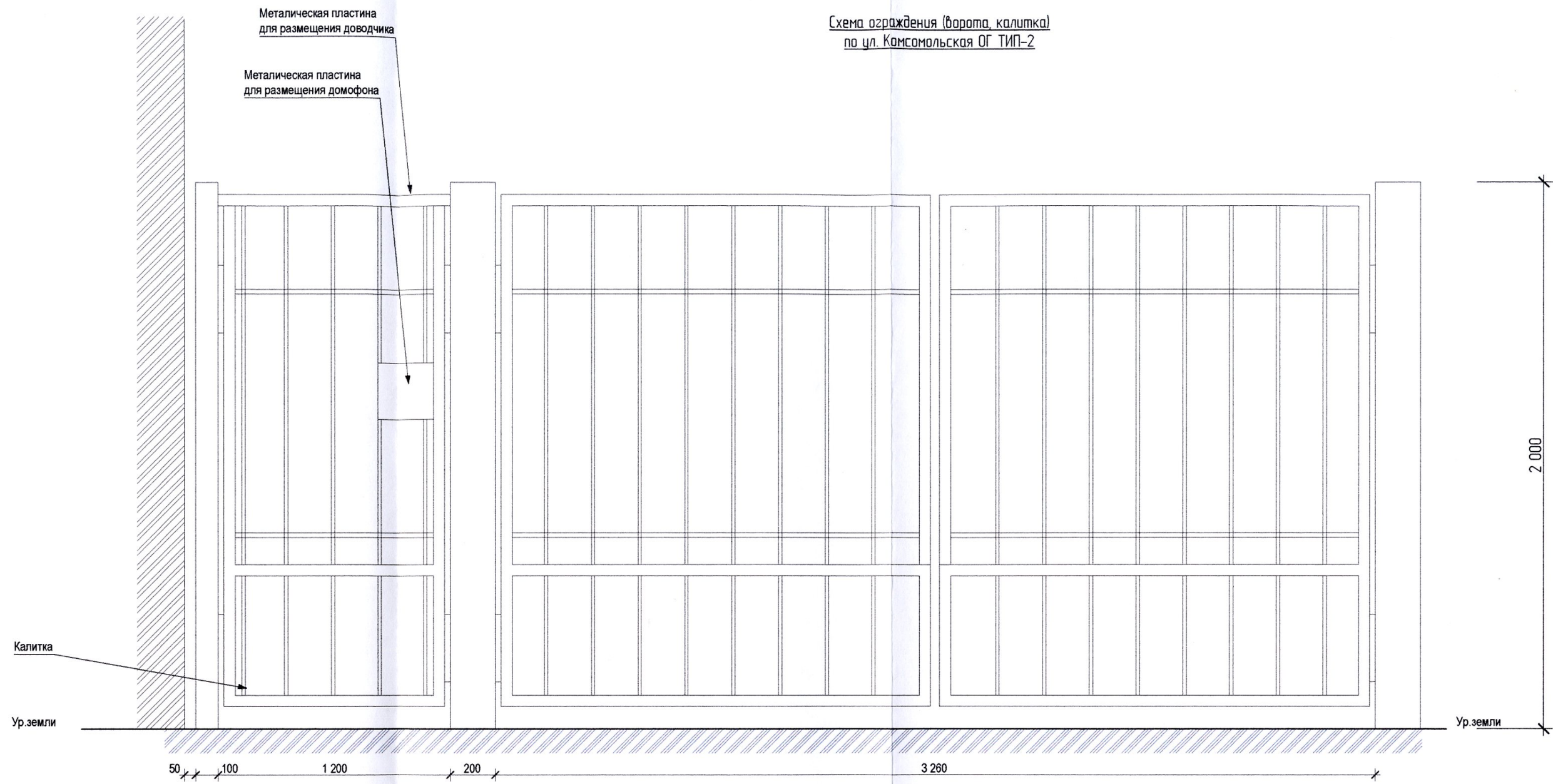
Схема ограждения (калитка)
по ул. Козьева ОГ ТИП-2



1. Схема ограждения показана условно и отражает ориентировочные габаритные размеры которые могут отличаться от размеров ограждения установленного по факту.
2. При производстве работ разметку и монтаж ограждения выполнить с учетом существующих сетей инженерно-технических обеспечения обозначенных на плане.
3. Расстояния по горизонтали (в свету) от ближайших подземных инженерных сетей до зданий и сооружений следует принимать по таблице 15 СП 4.2.13330.2011. От водопровода - 3 м, канализации - 1,5 м, электрического кабеля - 0,5 м.
4. Фундаменты выполнить на основании отдельно разработанного проекта, с учетом веса выполненной секции.

						05/2018-ПЗУ		
						Схема благоустройство земельного участка по адресу: Костромская область, р-н Костромской, г Кострома, ул. Козьева, д 3/46		
Изм	Кол	Лист	№ док	Подпись	Дата	Стадия	Лист	Листов
Разработал		Шахов		<i>Шахов</i>				
ГАП		Шахов		<i>Шахов</i>		Секция ограждения ТИП-1		ООО "АРХИТЕКТУРНО-ГРАДОСТРОИТЕЛЬНЫЙ ЦЕНТР"
ГИП		Гришаева		<i>Гришаева</i>				
Н. контр.		Шахова		<i>Шахова</i>				

Схема ограждения (ворота, калитка)
по ул. Комсомольская ОГ ТИП-2



1. Схема ограждения показана условно и отражает ориентировочные габаритные размеры которые могут отличаться от размеров ограждения установленного по факту, при этом необходимо соблюдать высоту ограждения по улицам - не более 2,0 м, высота ограждения внутри участка не более - 1,2 м.
2. При производстве работ разметку и монтаж ограждения выполнять с учетом существующих сетей инженерно-технических обеспечения обозначенных на плане.
3. Расстояния по горизонтали (в свету) от ближайших подземных инженерных сетей до зданий и сооружений следует принимать по таблице 15 СП 4.2.13330.2011. От сети канализации - 1,5 м, тепловых сетей - 1,5 м, сети газа - 1,0 м.
4. Фундаменты выполнить на основании отдельно разработанного проекта, с учетом веса выполненной секции.

						05/2018-ПЗУ		
						Схема благоустройство земельного участка по адресу: Костромская область, р-н Костромской, г Кострома, ул. Козева, д 3/46		
Изм	Кол	Лист	№ док	Подпись	Дата	Стадия	Лист	Листов
Разработал		Шахов		<i>Шахов</i>		П	3	
ГАП		Шахов		<i>Шахов</i>				
ГИП		Гришаева		<i>Гришаева</i>				
Н. контр.		Шахова		<i>Шахова</i>				
						Секция ограждения ТИП-2		ООО "АРХИТЕКТУРНО-ГРАДОСТРОИТЕЛЬНЫЙ ЦЕНТР"