


ОБЪЯВЛЕНИЕ

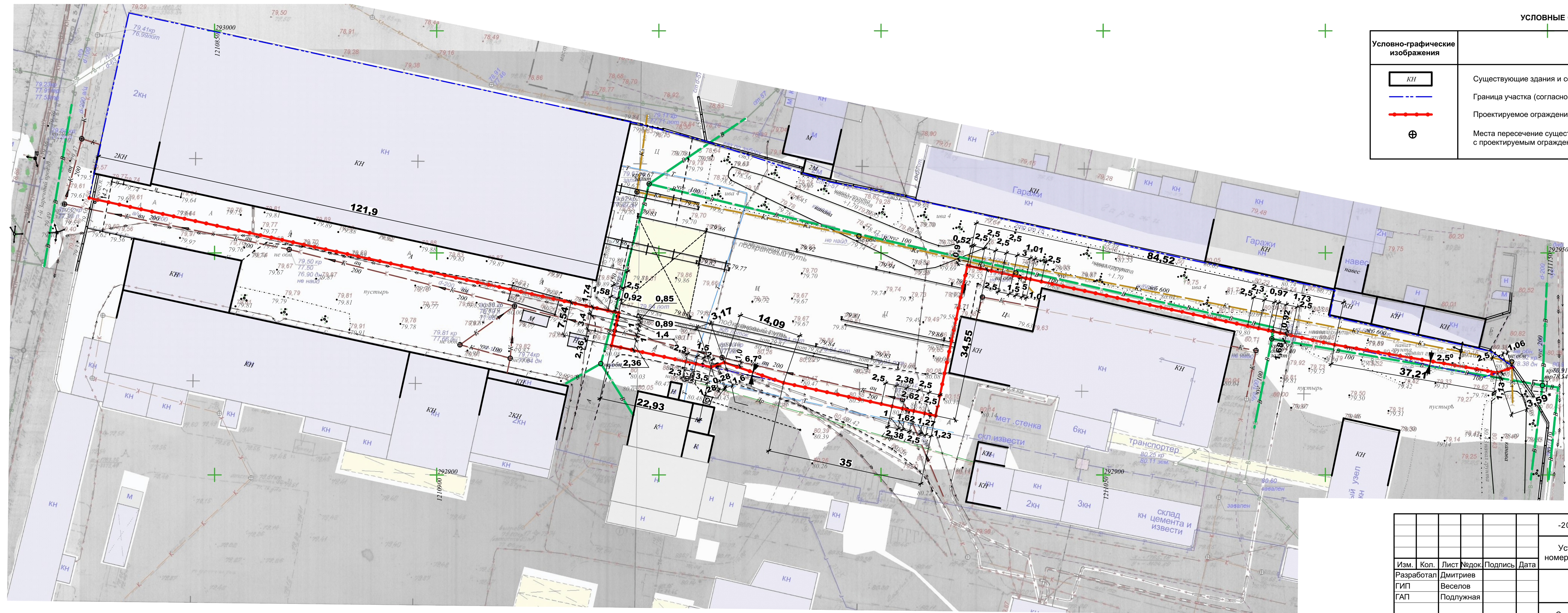
На основании обращения директора ООО «Современные Технологии Проектирования» Смирнова Д. С., действующего по доверенности в интересах ООО «НПО Костромской центр нефтехиммаш», по вопросу согласования Схемы ограждения земельного участка под нежилым зданием, расположенного по адресу: город Кострома, улица Заречная, 15 с кадастровым номером 44:27:010209:158, во исполнение пункта 3 статьи 4 Порядка согласования Схемы ограждения земельного участка на территории города Костромы, утвержденного решением Думы города Костромы от 4 декабря 2014 года № 233, Администрацией города Костромы проводится изучение мнения заинтересованных лиц по вопросу установки ограждения на земельном участке по адресу: город Кострома, улица Заречная, 15 с кадастровым номером 44:27:010209:158, согласно Схеме ограждения земельного участка.

Предложения и рекомендации по данному вопросу принимаются Управлением архитектуры и градостроительства в письменной форме до 27 февраля 2020 года по адресу: площадь Конституции, 2, кабинеты 405, 406.





Начальник Управления



В. В. Якимов



УСЛОВНЫЕ ОБОЗНАЧЕНИЯ

Условно-графические изображения	Наименование
	Существующие здания и сооружения
	Граница участка (согласно межевому плану)
	Проектируемое ограждение территории
	Места пересечение существующих сетей и коммуникаций с проектируемым ограждением, см. прим 4

Примечание:

1. Устройство ограждения территории предусмотреть по границе земельного участка (согласно межевого плана). Минимальные расстояния по горизонтали (в свету) от подземных инженерных сетей следует принимать согласно СП 42.13330.2016 Градостроительство. Планировка и застройка городских и сельских поселений. , таб. 12.5.
2. Точки в условном обозначении проектируемого ограждения являются обозначением опор ограждения.
3. При производстве работ разметку и монтаж ограждения выполнить с учётом существующих сетей инженерно-технического обеспечения обозначенных на плане.
4. Существующие сети и коммуникации определить по месту методом шурфования с вызовом эксплуатирующих организаций.

						-2019-ПЗУ		
						Устройство ограждения земельного участка с кадастровым номером 44:27:010209:158 по адресу: г.Кострома, ул.Заречная, 15		
Изм.	Кол.	Лист	№ док.	Подпись	Дата	Стадия	Лист	Листов
Разработал				Дмитриев		П	1	
ГИП				Веселов				
ГАП				Подлужная				
Н.контроль				Леднева		Схема планировочной организации земельного участка, М 1:500.		
						ООО "Монолит", г. Кострома		

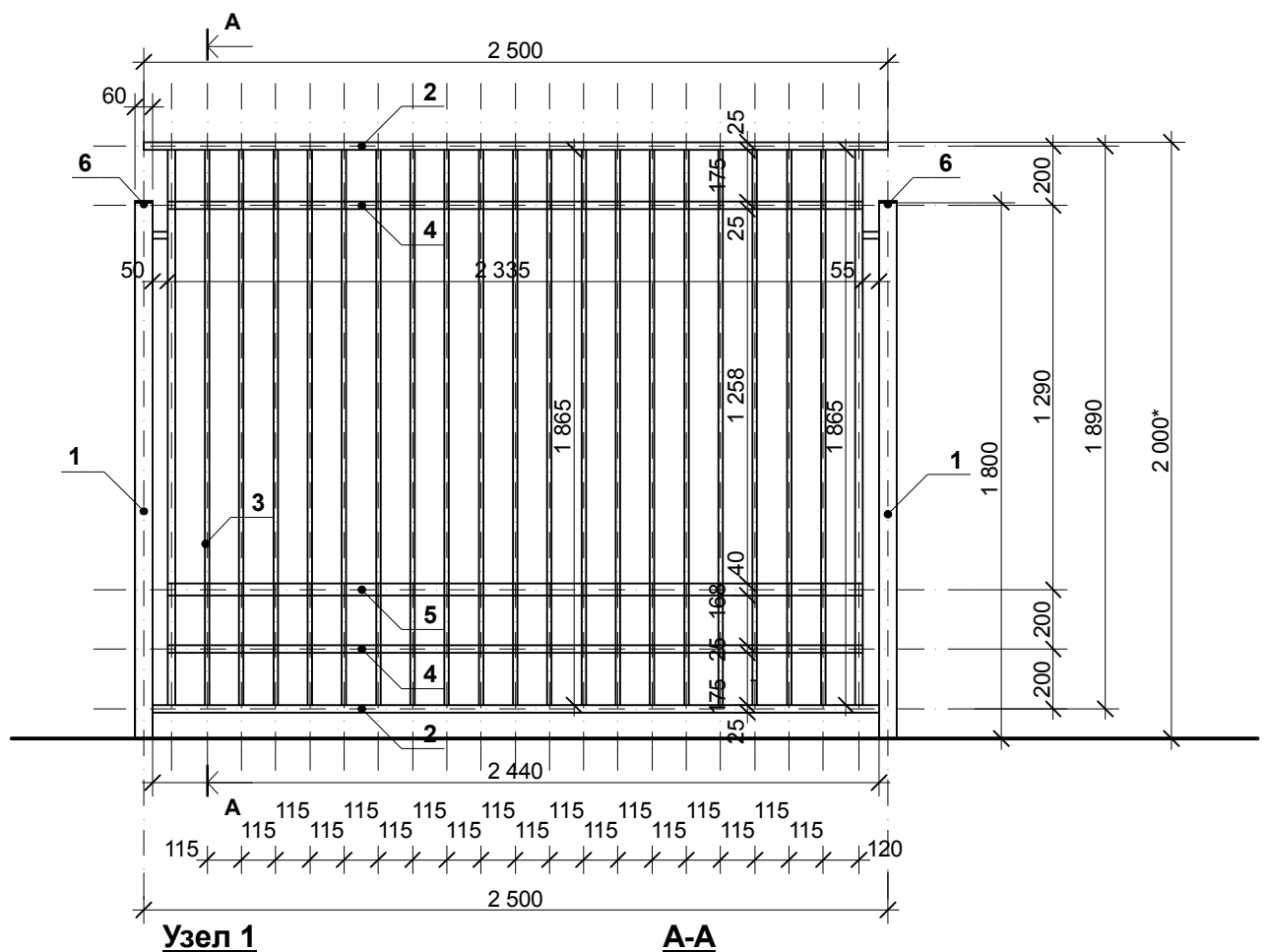
Согласовано

Изм. № подл.

Подп. и дата

Взам. инв. №

Фрагмент изделия

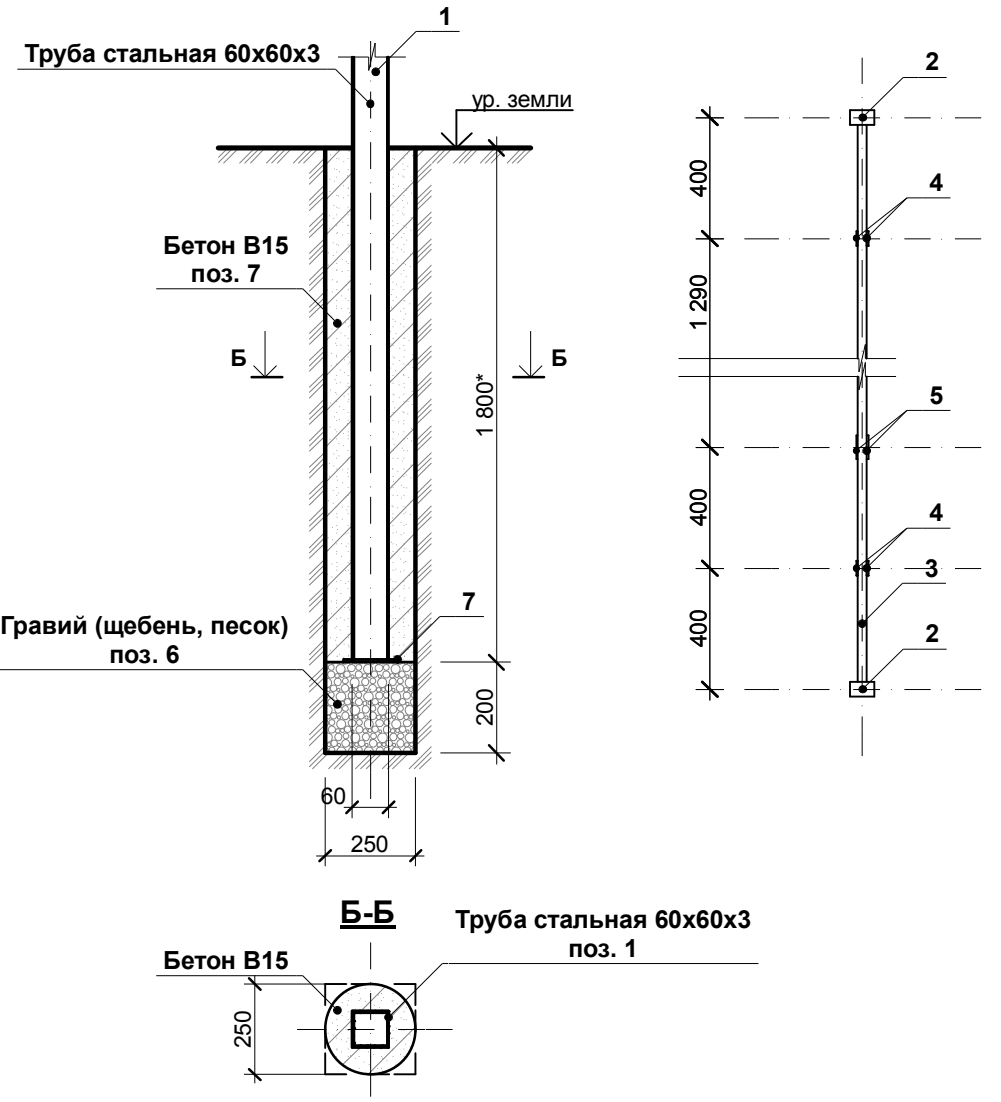


Спецификация на одно изделие

Марка	Поз.	Сечение, мм	Объем	Кол.	Вес (кг)		Примечание
					ед.	Всего	
3-1	1	□ 60x60x3 , м.п	7,2		5,25	37,8	
	2	□ 40x25x3 , м.п	8,67		2,66	23,1	
	3	□ 15x15x1,5 , м.п	35,5		0,605	21,5	
	4	— 25x3 , м.п	9,44		0,589	5,6	
	5	— 40x3 , м.п	4,67		0,942	4,4	
	6	заглушка ПВХ 60x60 , шт.			2		
	7	лист 70x70 (заглушка) , шт.			2	0,057	0,11
	8	Гравий (щебень, песок), м³	0,01	2			
	9	Бетон В15 W6 , м³	0,088	2			

Согласовано

Взам. инв. №	
Подп. и дата	
Инв. № подл.	



Примечание:

1. Металлическое ограждение выполнить на заказ в специализированной фирме.
2. Все размеры, предоставленные на чертеже, уточняются и корректируются фирмой изготовителем по месту.
3. Размер высоты столба уточняется по месту в зависимости от рельефа.
4. Сварка металлических элементов производится электродами Э-42 по ГОСТ 14098-91. Толщина сварного шва принимается по наименьшей толщине свариваемых элементов.
5. Все металлические детали ограждения после сварки и монтажа необходимо покрыть эмалью для наружных работ за 2 раза.
6. Скважины для столбов бурятся ямобуром диаметром 250 мм. После установки столба в скважину, оставшееся пространство необходимо залить бетоном марки В15 W6. Столб удерживается деревянными распорками до затвердения бетона в скважине.

						-2019-AP		
						Устройство ограждения земельного участка с кадастровым номером 44:27:010209:158 по адресу: г.Кострома, ул.Заречная, 15		
Изм.	Кол.	Лист	№ док.	Подпись	Дата			
Разработал	Дмитриев					Стадия	Лист	Листов
ГИП	Веселов					П	2	
ГАП	Подлужная							
Н. контроль	Леднева					Схема ограждения. Спецификация.		ООО "Монолит", г. Кострома