



ГЛАВА ГОРОДА КОСТРОМЫ

ПОСТАНОВЛЕНИЕ

11 февраля 2020 года

№ 10

О назначении публичных слушаний по проекту межевания территории, ограниченной улицей Профсоюзной, улицами местного значения в микрорайоне Юбилейный

Рассмотрев обращение главы Администрации города Костромы от 10 февраля 2020 года № 24исх-569/20 "О назначении публичных слушаний", в целях соблюдения права человека на благоприятные условия жизнедеятельности, прав и законных интересов правообладателей земельных участков и объектов капитального строительства, в соответствии со статьями 5¹ и 46 Градостроительного кодекса Российской Федерации, Федеральным законом от 6 октября 2003 года № 131-ФЗ "Об общих принципах организации местного самоуправления в Российской Федерации", Порядком организации и проведения публичных слушаний по проектам муниципальных правовых актов города Костромы в сфере градостроительной деятельности, Правилами землепользования и застройки города Костромы, руководствуясь статьями 20, 37 и 56 Устава города Костромы,

ПОСТАНОВЛЯЮ:

1. Назначить публичные слушания по проекту межевания территории, ограниченной улицей Профсоюзной, улицами местного значения в микрорайоне Юбилейный (приложение 1), в форме собрания участников публичных слушаний по проекту муниципального правового акта в Администрации города Костромы.

2. Определить организатором публичных слушаний по проекту межевания территории, ограниченной улицей Профсоюзной, улицами местного значения в микрорайоне Юбилейный, - Комиссию по рассмотрению документации по планировке территории города Костромы.

3. Назначить проведение собрания участников публичных слушаний на 3 марта 2020 года в период с 15.00 до 16.30 часов по адресу: Российская Федерация, Костромская область, городской округ город Кострома, город Кострома, площадь Конституции, дом 2, 3 этаж, кабинет 303в.

4. Утвердить прилагаемые:

1) границы территории, в пределах которых проводятся публичные слушания по проекту межевания территории, ограниченной улицей Профсоюзной, улицами местного значения в микрорайоне Юбилейный (приложение 2);

2) повестку собрания участников публичных слушаний по проекту межевания территории, ограниченной улицей Профсоюзной, улицами местного значения в микрорайоне Юбилейный (приложение 3);

3) оповещение о начале публичных слушаний (приложение 4).

5. Опубликовать 14 февраля 2020 года в порядке, установленном для официального опубликования муниципальных правовых актов города Костромы, иной официальной информации, и разместить на официальном сайте Думы города

Костромы в информационно-телекоммуникационной сети "Интернет":

1) настоящее постановление;

2) проект постановления Администрации города Костромы "Об утверждении документации по планировке территории, ограниченной улицей Профсоюзной, улицами местного значения в микрорайоне Юбилейный".

6. С 25 февраля 2020 года разместить на официальном сайте Администрации города Костромы в информационно-телекоммуникационной сети "Интернет":

1) проект постановления Администрации города Костромы "Об утверждении документации по планировке территории, ограниченной улицей Профсоюзной, улицами местного значения в микрорайоне Юбилейный";

2) проект межевания территории, ограниченной улицей Профсоюзной, улицами местного значения в микрорайоне Юбилейный.

7. Не позднее 25 февраля 2020 года разместить и до 3 марта 2020 года распространять оповещение о начале публичных слушаний на информационных стендах, находящихся в муниципальной собственности.

8. Настоящее постановление вступает в силу со дня его официального опубликования.

Глава города Костромы

Ю. В. Журин

Копия верна:

Начальник общего отдела
аппарата Думы города Костромы



С. В. Жарова



Муниципальное казенное учреждение города Костромы «Центр градостроительства»
пл. Конституции, 2, г. Кострома, 156005 Тел. (4942) 22-27-77
E-mail: cg@gradkostroma.ru

**ПРОЕКТ МЕЖЕВАНИЯ ТЕРРИТОРИИ, ОГРАНИЧЕННОЙ УЛИЦЕЙ
ПРОФСОЮЗНОЙ, УЛИЦАМИ МЕСТНОГО ЗНАЧЕНИЯ В
МИКРОРАЙОНЕ ЮБИЛЕЙНЫЙ**

Основная часть

Заказчик: Управление имущественных и земельных отношений Администрации города
Костромы

Директор

А.В.Храмов

Начальник отдела кадастровых работ

Е.Н.Миличенко

Утверждена
постановлением
Администрации города Костромы
от _____ № _____

ДОКУМЕНТАЦИЯ ПО ПЛАНИРОВКЕ ТЕРРИТОРИИ,
ОГРАНИЧЕННОЙ УЛИЦЕЙ ПРОФСОЮЗНОЙ, УЛИЦАМИ МЕСТНОГО
ЗНАЧЕНИЯ В МИКРОРАЙОНЕ ЮБИЛЕЙНЫЙ

ПРОЕКТ МЕЖЕВАНИЯ ТЕРРИТОРИИ

Основная часть

Содержание

ТЕКСТОВАЯ ЧАСТЬ		
1.	Пояснительная записка	4
1.1.	Описание положения планируемой территории в планировочной структуре городского округа город Кострома	4
1.2.	Обеспечение сохранности объектов культурного наследия при ведении градостроительной деятельности или иных целей, не связанных со строительством в границах рассматриваемой территории	5
1.3.	Нормативная база для проектирования	6
2.	Проектные решения	7
2.1.	Перечень и сведения о площади образуемых земельных участков	8
2.2.	Возможные способы образования земельных участков	10
2.3.	Перечень и сведения о площади образуемых земельных участков, которые будут отнесены к территориям общего пользования или имуществу общего пользования	11
2.4.	Ведомость координат характерных точек границ образуемых земельных участков	12
ГРАФИЧЕСКАЯ ЧАСТЬ		
3.	Чертеж красных линий и линий отступа от красных линий в целях определения мест допустимого размещения зданий, строений, сооружений	22
4.	Чертеж межевания территории	23

1. ПОЯСНИТЕЛЬНАЯ ЗАПИСКА

В соответствии со статьей 43 Градостроительного кодекса Российской Федерации подготовка проекта межевания территории осуществляется применительно к территории, расположенной в границах одного или нескольких смежных элементов планировочной структуры, границах определенной правилами землепользования и застройки территориальной зоны и (или) границах установленной схемой территориального планирования муниципального района, генеральным планом поселения, городского округа функциональной зоны.

Подготовка проекта межевания территории осуществляется для:

- 1) определения местоположения границ образуемых земельных участков;
- 2) установления красных линий для застроенной территории, в границах которой не планируется размещение новых объектов капитального строительства, а также для установления, изменения, отмены красных линий в связи с образованием и (или) изменением земельного участка, расположенного в границах территории, применительно к которой не предусматривается осуществление деятельности по комплексному и устойчивому развитию территории, при условии, что такие установление, изменение, отмена влекут за собой исключительно изменение границ территории общего пользования.

1.1. ОПИСАНИЕ ПОЛОЖЕНИЯ ПЛАНИРУЕМОЙ ТЕРРИТОРИИ В ПЛАНИРОВОЧНОЙ СТРУКТУРЕ ГОРОДСКОГО ОКРУГА ГОРОД КОСТРОМА

Территория разработки проекта межевания расположена на землях населенных пунктов города Костромы, в границах кадастровых кварталов 44:27:070703 и 44:27:070704 и 44:27:070705.

Территория ограничена с северной части улицей Профсоюзной, с восточной – внутриквартальным проездом от улицы Профсоюзной, вдоль домов 29, 31 в микрорайоне Юбилейном, с южной – внутриквартальным проездом вдоль домов 18-30 в микрорайоне Юбилейном, с западной – внутриквартальным проездом вдоль лица № 20 до улицы Профсоюзной.

Проект межевания охватывает территорию 19.9 га.

В соответствии с Генеральным планом города Костромы проектируемая территория расположена в трех функциональных зонах:

- зона многоэтажной жилой застройки;
- зона объектов дошкольного, начального и среднего общего образования;
- зоне зеленых насаждений общего пользования.

В соответствии со схемой границ зон с особыми условиями использования территорий (Приложение 2 к Правилам землепользования и застройки города Костромы) разрабатываемая территория расположена вне границ зон с особыми условиями использования территорий.

При подготовке проекта межевания территории был проведен анализ существующих границ земельных участков, их правовой статус и местоположение их границ. Анализ проведен на основании сведений ЕГРН в виде кадастрового плана территории от 27 декабря 2019 года № КУВИ-001/2019-31468403 и № КУВИ-001/2019-31468522, с учетом данных, полученных с сайта Росреестра <https://rosreestr.ru>.

При подготовке проекта межевания территории использовались материалы и результаты инженерных изысканий данной территории, выполненных в период с 2014 года по 2019 год.

Исходной планово-картографической основой для разработки проекта межевания явились материалы топографической съемки в масштабе 1:500.

1.2. ОБЕСПЕЧЕНИЕ СОХРАННОСТИ ОБЪЕКТОВ КУЛЬТУРНОГО НАСЛЕДИЯ ПРИ ВЕДЕНИИ ГРАДОСТРОИТЕЛЬНОЙ ДЕЯТЕЛЬНОСТИ ИЛИ ИНЫХ ЦЕЛЕЙ, НЕ СВЯЗАННЫХ СО СТРОИТЕЛЬСТВОМ В ГРАНИЦАХ РАССМАТРИВАЕМОЙ ТЕРРИТОРИИ

Проектируемая территория располагается на территории исторического поселения федерального значения «Историческое поселение город Кострома» (Приказ Министерства культуры Российской Федерации от 29 июля 2010 года № 418, Министерства регионального развития Российской Федерации от 29 июля 2010 года № 339 «Об утверждении перечня исторических поселений»).

Территория расположена вне зон охраны памятников истории и культуры согласно постановлению главы Администрации Костромской области от 19 декабря 1997 года № 837 «Об утверждении зон охраны исторической части города Костромы».

В границах территории отсутствуют объекты культурного наследия (в том числе археологического), включенные в Единый государственный реестр объектов культурного наследия (памятников истории и культуры) народов Российской Федерации, выявленные объекты культурного наследия и объекты, составляющие предмет охраны исторического поселения города Костромы.

На проектируемую территорию не распространяются защитные зоны объектов культурного наследия в соответствии со статьей 34.1 Федерального закона от 25 июня 2002 года № 73-ФЗ «Об объектах культурного наследия (памятников истории и культуры) народов Российской Федерации».

В соответствии со статьей 36 Федерального закона от 25 июня 2002 года № 73-ФЗ «Об объектах культурного наследия (памятниках истории и культуры) народов Российской Федерации» земляные, строительные, хозяйственные и иные работы должны быть приостановлены исполнителем работ в случае обнаружения объекта, обладающего признаками объекта культурного наследия. Исполнитель работ в течение трех рабочих дней со дня их обнаружения обязан направить заявление в письменной форме об указанных объектах в инспекцию по охране объектов культурного наследия Костромской области.

1.3. НОРМАТИВНАЯ БАЗА ДЛЯ ПРОЕКТИРОВАНИЯ:

1. Земельный кодекс Российской Федерации;
2. Градостроительный кодекс Российской Федерации;
3. Федеральный закон от 25 июня 2002 года № 73-ФЗ "Об объектах культурного наследия (памятниках истории и культуры) народов Российской Федерации»;
4. Федеральный закон от 24 июля 2007 года № 221-ФЗ "О кадастровой деятельности»;
5. Федеральный закон от 13 июля 2015 года № 218-ФЗ "О государственной регистрации недвижимости»;
6. Федеральный закон от 6 октября 2003 года № 131-ФЗ "Об общих принципах организации местного самоуправления в Российской Федерации»;
7. Федеральный закон от 30 декабря 2009 года № 384-ФЗ "Технический регламент о безопасности зданий и сооружений»;
8. Приказ Министерства культуры Российской Федерации от 29 июля 2010 года № 418 «Об утверждении перечня исторических поселений»;
9. Приказ Министерства экономического развития Российской Федерации от 1 сентября 2014 года № 540 «Об утверждении классификатора видов разрешенного использования земельных участков»;
10. Приказ Министерства экономического развития Российской Федерации от 8 декабря 2015 года № 921 "Об утверждении формы и состава сведений межевого плана, требований к его подготовке»;
11. Приказ Министерства строительства и жилищно-коммунального хозяйства Российской Федерации от 7 марта 2019 года № 153/пр «Об утверждении методических рекомендаций по проведению работ по формированию земельных участков, на которых расположены многоквартирные дома»;
12. ГОСТ 2.105-95 Единая система конструкторской документации (ЕСКД). Общие требования к текстовым документам;
13. ГОСТ Р 21.1101-2013 Система проектной документации для строительства (СПДС). Основные требования к проектной и рабочей документации;
14. СП 42.13330.2011. Свод правил. Градостроительство. Планировка и застройка городских и сельских поселений. Актуализированная редакция СНиП 2.07.01-89;
15. Закон Костромской области от 27 февраля 2019 года № 517-6-ЗКО "О порядке подготовки и утверждения документации по планировке территории в Костромской области»;
16. Постановление Администрации Костромской области от 1 октября 2010 года № 344-а "Об утверждении региональных нормативов градостроительного проектирования Костромской области»;
17. Решение Думы города Костромы от 18 декабря 2008 года № 212 «Об утверждении Генерального плана города Костромы»;
18. Решение Думы города Костромы от 16 декабря 2010 № 62 «Об утверждении Правил землепользования и застройки города Костромы»;
19. Решение Думы города Костромы от 26 марта 2015 года № 52 «Об утверждении Местных нормативов градостроительного проектирования города Костромы»;
20. Постановление Администрации города Костромы от 23 октября 2019 года № 2042 «О подготовке документации по планировке территории, ограниченной улицей Профсоюзной, улицами местного значения в микрорайоне Юбилейный».

2. ПРОЕКТНЫЕ РЕШЕНИЯ

Цели выполнения проекта межевания территории:

- установление границ земельных участков, на которых расположены многоквартирные жилые дома с элементами озеленения и благоустройства и иными предназначенными для обслуживания, эксплуатации и благоустройства жилых домов объектами;
- установление границ территорий общего пользования.

Проектом межевания территории предлагается установление красных линий с целью закрепления исторически сложившейся системы улично-дорожной сети застроенных территорий.

Линии отступа от красных линий в целях определения мест допустимого размещения зданий, строений, сооружений установлены в соответствии с существующим размещением зданий. Отступ от красной линии в целях определения мест допустимого размещения зданий, строений, сооружений составляет 3 метра.

Проектом межевания территории определены площади и границы образуемых земельных участков, определены границы территорий общего пользования.

В результате разработки проекта межевания, на территории образовано 22 земельных участка, из них 14 земельных участка являются территориями общего пользования.

Определение местоположения границ образуемых земельных участков осуществляется в соответствии с градостроительными регламентами и иными требованиями к образуемым земельным участкам, установленными федеральным законами и законами субъектов Российской Федерации, техническими регламентами, сводами правил.

Определение местоположения границ земельных участков, на которых расположены многоквартирные дома, осуществляется с учетом следующих особенностей:

1) под каждым многоквартирным домом образуется отдельный земельный участок;

2) границы образуемого земельного участка определены таким образом, чтобы не нарушить права и законные интересы неограниченного круга лиц, правообладателей иных земельных участков, собственников помещений в данном многоквартирном доме и других многоквартирных домах, и чтобы все объекты, входящие в состав общего имущества собственников помещений в многоквартирном доме, были расположены в границах образуемого земельного участка;

3) в границы образуемого земельного участка не включаются земли или земельные участки, в отношении которых у третьих лиц имеются права (собственности или иное законное право), земли или земельные участки, на которых расположены объекты капитального строительства, не относящиеся к общему имуществу собственников помещений в многоквартирном доме, а также территории, которыми беспрепятственно пользуется неограниченный круг лиц;

Формирование земельных участков осуществляется из земель государственной собственности и собственности юридических и физических лиц.

Формирование земельного участка путем перераспределения осуществляется с целью устранения изломанности границ, чересполосицы и формировании линии застройки – проектной прямой линии для определения границы застройки вдоль

улично-дорожной сети, формируемой с учетом расположения существующих зданий, строений, сооружений.

Площади земельных участков, определяемые при проведении кадастровых работ с учетом установленных в соответствии с федеральным законом требований, могут отличаться от площади земельных участков, указанных в проекте межевания территории, не более чем на десять процентов.

Виды разрешенного использования застроенных земельных участков установлены в соответствии с их фактическим использованием.

Присвоение адресов вновь образуемым земельным участкам осуществляется в соответствии с Правилами присвоения, изменения и аннулирования адресов, утвержденными постановлением Правительства Российской Федерации от 19 ноября 2014 года № 1221. Решение об аннулировании адресов существующих земельных участков принимается решением органа местного самоуправления после снятия объекта адресации с кадастрового учета.

Предельные параметры разрешенного строительства, реконструкции объектов капитального строительства на существующих, изменяемых и вновь образуемых земельных участках при последующей подготовке градостроительных планов земельных участков устанавливаются в соответствии с Правилами землепользования и застройки города Костромы, регламентирующие предельные параметры разрешенного строительства в зонах Ж-4, Ж-6.

Проект межевания территории выполнен в системе координат МСК-44, введенной в действие с 27 апреля 2014 года приказом Управления Росреестра по Костромской области № П/56 от 11 марта 2014 года.

2.1. ПЕРЕЧЕНЬ И СВЕДЕНИЯ О ПЛОЩАДИ ОБРАЗУЕМЫХ ЗЕМЕЛЬНЫХ УЧАСТКОВ

Сведения об образуемых земельных участках (кроме земель, отнесённых к территориям общего пользования) представлены в таблице 1.

Таблица 1.

№п/п	Обозначение земельного участка	Площадь, м ²	Адрес (местоположение) земельного участка	Вид разрешенного использования	Код по Классификатору
1	2	3	4	5	6
1.	:ЗУ1	2860	Костромская область, город Кострома, микрорайон Юбилейный, 30	Среднеэтажная жилая застройка	2.5
2.	:ЗУ2	1360	Костромская область, город Кострома, микрорайон Юбилейный, 28	Магазины	4.4
3.	:ЗУ3	4529	Костромская область, город Кострома, микрорайон Юбилейный, 24а	Среднеэтажная жилая застройка	2.5

4.	:ЗУ4	5668	Костромская область, город Кострома, микрорайон Юбилейный, 24	Среднеэтажная жилая застройка	2.5
5.	:ЗУ5	3784	Костромская область, город Кострома, микрорайон Юбилейный, 18	Среднеэтажная жилая застройка	2.5
6.	:ЗУ6	1067	Костромская область, город Кострома, микрорайон Юбилейный, 14	Культурное развитие	3.6
7.	:ЗУ7	1726	Костромская область, город Кострома, микрорайон Юбилейный, 21а	Коммунальное обслуживание	3.1
8.	:ЗУ9	3553	Костромская область, город Кострома, микрорайон Юбилейный, 26	Среднеэтажная жилая застройка	2.5

Сведения об объектах капитального строительства, расположенных на образуемых земельных участках, (кроме земель, отнесённых к территориям общего пользования) представлены в таблице 2.

Таблица 2.

№ п/п	Обозна чение земель ного участка	Адрес (местоположение) земельного участка	Наименование/ назначение объекта капитального строительства, расположенного на земельном участке	Кадастровый номер ОКС (при наличии)
1.	:ЗУ1	Костромская область, город Кострома, микрорайон Юбилейный, 30	Многokвартирный дом	44:27:070704:595
2.	:ЗУ2	Костромская область, город Кострома, микрорайон Юбилейный, 28	Нежилое здание	44:27:070704:596
3.	:ЗУ3	Костромская область, город Кострома, микрорайон Юбилейный, 24а	Многokвартирный дом	44:27:0707046:20
4.	:ЗУ4	Костромская область, город Кострома, микрорайон Юбилейный, 24	Многokвартирный дом	44:27:070601:558
5.	:ЗУ5	Костромская область, город Кострома, микрорайон Юбилейный, 18	Многokвартирный дом	44:27:070704:16
6.	:ЗУ6	Костромская область, город Кострома, микрорайон Юбилейный, 14	Нежилое здание	44:27:000000:301

7.	:3У7	Костромская область, город Кострома, микрорайон Юбилейный, 21а	ЭПТК	44:27:070703:862
8.	:3У9	Костромская область, город Кострома, микрорайон Юбилейный, 26	Многоквартирный дом	44:27:070704:600

2.2. ВОЗМОЖНЫЕ СПОСОБЫ ОБРАЗОВАНИЯ ЗЕМЕЛЬНЫХ УЧАСТКОВ

Таблица 3

№п/п	Обозначение земельного участка	Возможные способы образования земельных участков
1.	:3У1	Образуется из земель неразграниченной государственной собственности
2.	:3У2	Образуется из земель неразграниченной государственной собственности
3.	:3У3	Образуется путем перераспределения земельного участка 44:27:070704:616 с землями государственной собственности
4.	:3У4	Образуется из земель неразграниченной государственной собственности
5.	:3У5	Образуется из земель неразграниченной государственной собственности
6.	:3У6	Образуется из земель неразграниченной государственной собственности
7.	:3У7	Образуется из земель неразграниченной государственной собственности
8.	:3У8	Образуется путем раздела земельного участка 44:27:070704:4 сохранением исходного
9.	:3У9	Образуется путем раздела земельного участка 44:27:070703:10
10.	:3У10	Образуется путем раздела земельного участка 44:27:070703:10
11.	:3У11	Образуется путем раздела земельного участка 44:27:070703:4 сохранением исходного
12.	:3У12	Образуется путем раздела земельного участка 44:27:070703:4 сохранением исходного
13.	:3У13	Образуется путем раздела земельного участка 44:27:070703:4 сохранением исходного
14.	:3У14	Образуется путем раздела земельного участка 44:27:070703:5 с сохранением исходного
15.	:3У15	Образуется путем раздела земельного участка 44:27:070703:886 сохранением исходного
16.	:3У16	Образуется путем перераспределения земельного участка 44:27:070703:6 с землями государственной собственности
17.	:3У17	Образуется из земель неразграниченной государственной собственности
18.	:3У18	Образуется из земель неразграниченной государственной собственности
19.	:3У19	Образуется из земель неразграниченной государственной собственности

20.	:ЗУ20	Образуется из земель неразграниченной государственной собственности
21.	:ЗУ21	Образуется из земель неразграниченной государственной собственности
22.	:ЗУ22	Образуется из земель неразграниченной государственной собственности

2.3. ПЕРЕЧЕНЬ И СВЕДЕНИЯ О ПЛОЩАДИ ОБРАЗУЕМЫХ ЗЕМЕЛЬНЫХ УЧАСТКОВ, КОТОРЫЕ БУДУТ ОТНЕСЕНЫ К ТЕРРИТОРИЯМ ОБЩЕГО ПОЛЬЗОВАНИЯ ИЛИ ИМУЩЕСТВУ ОБЩЕГО ПОЛЬЗОВАНИЯ

№ п/п	Обозначение земельного участка	Площадь, м ²	Адрес (местоположение) земельного участка	Вид разрешенного использования	Код по Классификатору
1	:ЗУ8	679	-	Земельные участки (территории) общего пользования	12.0
2	:ЗУ10	224	-	Земельные участки (территории) общего пользования	12.0
3	:ЗУ11	215		Земельные участки (территории) общего пользования	12.0
4	:ЗУ12	139		Земельные участки (территории) общего пользования	12.0
5	:ЗУ13	171		Земельные участки (территории) общего пользования	12.0
6	:ЗУ14	927		Земельные участки (территории) общего пользования	12.0
7	:ЗУ15	227		Земельные участки (территории) общего пользования	12.0
8	:ЗУ16	503		Земельные участки (территории) общего пользования	12.0
9	:ЗУ17	10349		Земельные участки (территории) общего пользования	12.0
10	:ЗУ18	11941		Земельные участки (территории) общего пользования	12.0
11	:ЗУ19	20742		Земельные участки (территории) общего пользования	12.0
12	:ЗУ20	1195		Земельные участки (территории) общего пользования	12.0
13	:ЗУ21	8109		Земельные участки (территории) общего пользования	12.0
14	:ЗУ22	1113		Земельные участки (территории) общего пользования	12.0

2.4. ВЕДОМОСТИ КООРДИНАТ ХАРАКТЕРНЫХ ТОЧЕК ГРАНИЦ ОБРАЗУЕМЫХ ЗЕМЕЛЬНЫХ УЧАСТКОВ

Условный номер земельного участка :3У1		
Площадь земельного участка 2860м ²		
Обозначение характерных точек границы	Координаты, м	
	Х	У
1	2	3
:3У1(1)		
н1	287423,62	1216659,16
н2	287421,11	1216679,20
н3	287339,71	1216669,32
н4	287341,82	1216651,47
н5	287368,82	1216654,61
н6	287369,49	1216648,93
н7	287386,27	1216651,02
н8	287413,71	1216654,28
н9	287419,18	1216656,21
н1	287423,62	1216659,16
:3У1(2)		
н10	287420,43	1216685,36
н11	287417,12	1216714,08
н12	287380,60	1216709,88
н13	287383,07	1216680,93
н10	287420,43	1216685,36
Условный номер земельного участка :3У2		
Площадь земельного участка 1360м ²		
Обозначение характерных точек границы	Координаты, м	
	Х	У
1	2	3
н14	287382,60	1216614,69
н15	287378,75	1216650,08
н6	287369,49	1216648,93
н5	287368,82	1216654,61
н4	287341,82	1216651,47
н16	287345,27	1216618,90
1	287347,22	1216619,13
2	287353,26	1216619,83
3	287355,65	1216620,12
4	287361,13	1216620,21
5	287361,29	1216618,86
6	287361,99	1216612,72
7	287362,34	1216609,68
8	287370,36	1216610,66
9	287370,24	1216611,74
10	287374,87	1216612,24
11	287378,23	1216612,59
н14	287382,60	1216614,69
Условный номер земельного участка :3У3		
Площадь земельного участка 4529м ²		
Обозначение характерных	Координаты, м	
	Х	У

точек границы		
1	2	3
:3У3(1)		
н17	287447,57	1216547,59
12	287443,12	1216584,82
13	287442,89	1216586,80
14	287439,92	1216611,65
15	287438,95	1216619,74
16	287437,21	1216633,27
17	287436,96	1216635,24
18	287436,87	1216636,03
19	287435,73	1216644,81
20	287435,30	1216648,14
21	287434,81	1216652,02
22	287432,72	1216651,77
23	287429,06	1216651,34
24	287428,72	1216651,29
25	287426,21	1216651,00
26	287424,70	1216650,81
27	287422,65	1216650,56
28	287421,66	1216650,45
29	287420,37	1216649,36
30	287419,91	1216648,98
31	287418,93	1216645,11
32	287418,44	1216643,16
33	287418,72	1216641,04
34	287419,81	1216632,60
35	287420,10	1216630,40
36	287420,17	1216629,76
37	287420,61	1216626,46
38	287421,46	1216619,83
39	287422,75	1216609,93
40	287426,04	1216584,66
41	287426,31	1216582,61
42	287428,75	1216563,72
н18	287431,10	1216545,61
н17	287447,57	1216547,59
:3У3(2)		
н19	287426,46	1216545,23
43	287423,93	1216563,39
44	287421,37	1216581,97
45	287421,10	1216583,95
46	287417,64	1216609,31
47	287416,28	1216619,23
48	287415,36	1216625,90
49	287415,08	1216627,91
50	287414,93	1216629,10
51	287414,82	1216629,85
52	287414,55	1216631,82
53	287413,59	1216638,86
54	287413,38	1216640,35
55	287412,83	1216644,34
56	287412,56	1216646,34
57	287411,21	1216647,94
58	287388,73	1216645,27
59	287387,14	1216643,96

60	287386,88	1216641,59
61	287387,94	1216625,19
62	287388,57	1216615,42
63	287389,53	1216600,37
64	287391,21	1216594,39
65	287392,01	1216591,53
66	287394,28	1216583,35
67	287395,44	1216579,18
68	287397,88	1216570,45
69	287397,97	1216570,08
70	287398,52	1216568,14
71	287399,84	1216563,40
н20	287399,76	1216560,82
н21	287401,55	1216547,73
н22	287402,29	1216542,31
н19	287426,46	1216545,23
Условный номер земельного участка :3У4		
Площадь земельного участка 5668м ²		
Обозначение характерных точек границы	Координаты, м	
	Х	У
	2	3
1		
н23	287430,40	1216516,71
н19	287426,46	1216545,23
н22	287402,29	1216542,31
н21	287401,55	1216547,73
н20	287399,76	1216560,82
71	287399,84	1216563,40
70	287398,52	1216568,14
69	287397,97	1216570,08
68	287397,88	1216570,45
н24	287396,16	1216576,59
72	287382,13	1216574,65
73	287365,50	1216571,86
74	287364,64	1216571,71
75	287340,83	1216567,70
76	287338,77	1216567,35
77	287335,19	1216566,75
н25	287335,56	1216563,19
н26	287318,78	1216560,84
78	287326,19	1216503,45
79	287326,87	1216503,53
80	287328,06	1216503,64
81	287373,44	1216509,47
82	287379,40	1216510,23
83	287425,96	1216516,29
н23	287430,40	1216516,71
Условный номер земельного участка :3У5		
Площадь земельного участка 3784м ²		
Обозначение характерных точек границы	Координаты, м	
	Х	У
	2	3
1		
н27	287446,65	1216402,25
84	287446,17	1216405,77
85	287446,25	1216406,04
86	287446,92	1216408,48

87	287443,31	1216436,45
88	287442,35	1216436,34
89	287390,72	1216430,15
90	287369,28	1216427,59
91	287367,29	1216427,35
92	287342,22	1216424,35
93	287340,24	1216424,11
94	287335,91	1216423,59
н28	287340,23	1216388,21
н27	287446,65	1216402,25
Условный номер земельного участка :3У6		
Площадь земельного участка 1067м ²		
Обозначение характерных точек границы	Координаты, м	
	Х	У
	2	3
1		
н29	287571,94	1216429,35
н30	287565,02	1216460,81
95	287558,03	1216459,69
96	287553,38	1216459,06
97	287548,92	1216458,47
98	287547,98	1216458,34
99	287543,01	1216457,69
100	287542,03	1216457,56
101	287541,28	1216457,47
102	287541,22	1216458,19
н31	287533,40	1216457,10
103	287534,51	1216448,75
н32	287537,70	1216424,72
н29	287571,94	1216429,35
Условный номер земельного участка :3У7		
Площадь земельного участка 1726м ²		
Обозначение характерных точек границы	Координаты, м	
	Х	У
	2	3
1		
н33	287595,59	1216528,85
н34	287574,37	1216558,75
104	287557,15	1216546,05
105	287555,25	1216544,65
106	287545,66	1216537,90
107	287549,82	1216531,42
108	287553,16	1216526,90
109	287552,38	1216526,27
110	287552,93	1216525,57
111	287544,98	1216519,70
112	287545,61	1216518,90
113	287544,53	1216518,11
н35	287538,14	1216513,71
н36	287546,45	1216502,73
н37	287556,89	1216500,06
н33	287595,59	1216528,85
Условный номер земельного участка :3У8		
Площадь земельного участка 679м ²		
Обозначение характерных	Координаты, м	
	Х	У
	2	3

точек границы		
1	2	3
114	287599,18	1216284,13
115	287598,68	1216287,59
н38	287598,57	1216288,33
н39	287364,92	1216255,22
116	287365,13	1216253,70
117	287367,74	1216254,21
118	287379,18	1216255,65
119	287406,07	1216259,07
120	287410,04	1216259,56
121	287417,64	1216260,53
122	287419,63	1216260,78
123	287424,37	1216261,39
124	287469,49	1216267,25
125	287581,19	1216281,79
114	287599,18	1216284,13
Условный номер земельного участка		:3У9
Площадь земельного участка		3553м ²
Обозначение характерных точек границы	Координаты, м	
	Х	У
1	2	3
72	287382,13	1216574,65
126	287381,95	1216576,31
127	287381,82	1216577,59
128	287381,53	1216580,42
129	287381,33	1216582,44
130	287380,92	1216586,43
131	287380,88	1216586,74
132	287380,70	1216588,60
133	287380,30	1216592,41
134	287380,25	1216592,84
135	287379,87	1216596,57
136	287379,30	1216602,17
137	287378,87	1216606,23
11	287378,23	1216612,59
10	287374,87	1216612,24
9	287370,24	1216611,74
8	287370,36	1216610,66
7	287362,34	1216609,68
6	287361,99	1216612,72
5	287361,29	1216618,86
4	287361,13	1216620,21
3	287355,65	1216620,12
2	287353,26	1216619,83
1	287347,22	1216619,13
н16	287345,27	1216618,90
138	287341,22	1216618,42
139	287328,99	1216616,98
140	287305,06	1216614,18
н40	287301,59	1216613,41
н41	287306,87	1216562,80
141	287308,03	1216562,96
142	287310,70	1216563,34
143	287313,89	1216563,81
144	287314,17	1216563,86

145	287316,69	1216564,22
146	287319,90	1216564,69
147	287320,25	1216564,74
148	287324,87	1216565,41
149	287327,35	1216565,77
150	287326,14	1216575,50
151	287333,99	1216576,48
77	287335,19	1216566,75
76	287338,77	1216567,35
75	287340,83	1216567,70
74	287364,64	1216571,71
73	287365,50	1216571,86
72	287382,13	1216574,65
Условный номер земельного участка		:3У10
Площадь земельного участка		224м ²
Обозначение характерных точек границы	Координаты, м	
	Х	У
1	2	3
152	287302,73	1216562,19
153	287305,66	1216562,62
н41	287306,87	1216562,80
н40	287301,59	1216613,41
154	287299,11	1216612,86
155	287297,47	1216611,87
156	287297,29	1216609,42
157	287301,70	1216571,16
158	287301,93	1216569,12
159	287301,96	1216568,85
160	287302,20	1216566,78
152	287302,73	1216562,19
Условный номер земельного участка		:3У11
Площадь земельного участка		215м ²
Обозначение характерных точек границы	Координаты, м	
	Х	У
1	2	3
161	287832,07	1216322,43
162	287864,32	1216327,38
163	287864,46	1216327,41
164	287864,36	1216328,36
н42	287864,08	1216330,95
н43	287787,65	1216321,68
165	287790,73	1216320,93
166	287793,88	1216321,25
167	287822,32	1216324,12
168	287826,33	1216322,66
169	287826,89	1216322,47
161	287832,07	1216322,43
Условный номер земельного участка		:3У12
Площадь земельного участка		139м ²
Обозначение характерных точек границы	Координаты, м	
	Х	У
1	2	3

н44	287856,41	1216397,91
170	287843,42	1216425,66
171	287842,79	1216426,97
172	287838,77	1216435,61
173	287838,00	1216437,22
174	287836,65	1216439,43
175	287832,76	1216445,97
176	287832,45	1216445,78
177	287830,73	1216444,71
н45	287829,04	1216443,66
н44	287856,41	1216397,91
Условный номер земельного участка :3У13		
Площадь земельного участка 171м ²		
Обозначение характерных точек границы	Координаты, м	
	Х	У
1	2	3
178	287817,41	1216467,69
179	287811,63	1216476,12
180	287801,76	1216488,99
181	287799,82	1216488,43
182	287798,93	1216488,18
183	287796,27	1216486,76
н46	287794,91	1216485,80
н47	287813,56	1216464,88
184	287814,25	1216465,38
178	287817,41	1216467,69
Условный номер земельного участка :3У14		
Площадь земельного участка 927м ²		
Обозначение характерных точек границы	Координаты, м	
	Х	У
1	2	3
185	287793,60	1216500,32
186	287788,17	1216507,58
187	287786,83	1216509,38
188	287776,65	1216523,06
189	287737,36	1216575,76
190	287733,50	1216572,84
191	287731,03	1216570,97
н48	287729,68	1216569,95
н49	287774,66	1216508,53
н50	287786,51	1216495,26
185	287793,60	1216500,32
Условный номер земельного участка :3У15		
Площадь земельного участка 227м ²		
Обозначение характерных точек границы	Координаты, м	
	Х	У
1	2	3
н51	287704,90	1216603,73
192	287705,56	1216604,22
193	287708,09	1216609,03
194	287708,69	1216610,16
195	287689,95	1216636,34

196	287687,03	1216634,16
н52	287687,17	1216628,05
н51	287704,90	1216603,73
Условный номер земельного участка :3У16		
Площадь земельного участка 503м ²		
Обозначение характерных точек границы	Координаты, м	
	Х	У
1	2	3
197	287684,71	1216599,06
198	287687,77	1216602,40
199	287687,64	1216607,82
200	287687,61	1216609,12
н52	287687,17	1216628,05
н53	287685,40	1216630,34
201	287682,55	1216634,54
202	287679,36	1216634,68
203	287675,75	1216631,30
204	287668,43	1216624,42
205	287666,73	1216620,88
206	287667,06	1216617,56
207	287680,47	1216599,86
208	287682,62	1216599,17
197	287684,71	1216599,06
Условный номер земельного участка :3У17		
Площадь земельного участка 10349м ²		
Обозначение характерных точек границы	Координаты, м	
	Х	У
1	2	3
н54	287603,52	1216297,65
209	287651,76	1216303,76
210	287651,63	1216305,22
211	287651,21	1216309,41
212	287650,98	1216311,58
213	287650,80	1216313,39
214	287650,61	1216315,21
215	287650,25	1216318,73
216	287650,21	1216319,20
217	287649,64	1216324,78
218	287649,03	1216330,75
219	287648,96	1216331,42
220	287648,49	1216336,14
221	287648,55	1216337,54
222	287648,65	1216339,85
223	287648,71	1216341,36
224	287647,43	1216343,82
225	287645,57	1216347,43
226	287645,33	1216347,91
227	287644,69	1216349,14
228	287640,85	1216356,62
229	287638,92	1216360,35
230	287638,58	1216361,01
231	287637,61	1216362,89
232	287636,94	1216364,20
233	287634,90	1216368,15
234	287632,91	1216372,01

235	287631,61	1216374,53
236	287632,11	1216374,67
237	287634,02	1216375,21
238	287636,50	1216375,90
239	287638,20	1216376,37
240	287694,10	1216391,93
241	287700,14	1216393,62
242	287733,50	1216402,90
243	287726,59	1216421,96
244	287715,47	1216417,76
245	287712,86	1216424,71
н55	287704,52	1216446,65
н56	287681,84	1216437,90
н57	287678,62	1216446,05
н58	287675,18	1216453,84
246	287668,75	1216450,74
247	287667,72	1216450,24
248	287637,11	1216435,22
249	287622,40	1216427,99
250	287615,54	1216424,63
251	287613,83	1216423,80
252	287612,25	1216423,02
н59	287588,69	1216400,37
н54	287603,52	1216297,65
Условный номер земельного участка :3У18		
Площадь земельного участка 11944м ²		
Обозначение характерных точек границы	Координаты, м	
	Х	У
1	2	3
н43	287787,65	1216321,68
253	287784,60	1216322,42
254	287783,03	1216325,84
255	287780,08	1216347,70
256	287778,01	1216347,39
257	287772,38	1216346,55
258	287770,39	1216348,11
259	287769,19	1216349,99
260	287764,14	1216368,41
261	287763,29	1216371,46
262	287763,14	1216373,27
263	287764,35	1216375,16
264	287766,54	1216375,95
265	287775,95	1216379,38
266	287776,43	1216379,55
267	287786,82	1216383,32
268	287778,89	1216403,62
269	287795,89	1216411,07
270	287793,62	1216416,80
271	287791,52	1216422,12
272	287787,06	1216433,38
273	287785,52	1216437,29
274	287782,49	1216444,91
275	287785,52	1216447,73
276	287780,04	1216460,50
277	287776,53	1216460,65
278	287773,80	1216467,45
279	287773,42	1216469,62

280	287774,42	1216471,40
281	287789,29	1216481,84
н46	287794,91	1216485,80
н50	287786,51	1216495,26
282	287781,73	1216491,86
283	287765,18	1216480,07
284	287759,18	1216488,67
285	287753,35	1216496,81
286	287732,59	1216524,23
287	287711,22	1216556,01
288	287723,90	1216565,59
н48	287729,68	1216569,95
289	287719,35	1216583,54
290	287719,10	1216582,01
291	287721,45	1216578,57
292	287718,12	1216576,22
293	287719,17	1216574,69
294	287716,05	1216572,43
295	287715,58	1216573,08
296	287714,03	1216571,96
297	287713,44	1216572,73
298	287711,54	1216571,37
299	287706,70	1216577,68
300	287717,74	1216585,77
н51	287704,90	1216603,73
301	287699,66	1216599,82
302	287693,47	1216595,20
303	287693,35	1216595,35
304	287689,88	1216599,73
305	287688,51	1216601,47
198	287687,77	1216602,40
197	287684,71	1216599,06
208	287682,62	1216599,17
207	287680,47	1216599,86
206	287667,06	1216617,56
205	287666,73	1216620,88
204	287668,43	1216624,42
203	287675,75	1216631,30
202	287679,36	1216634,68
201	287682,55	1216634,54
н53	287685,40	1216630,34
н52	287687,17	1216628,05
н60	287685,92	1216646,33
306	287681,23	1216641,98
307	287679,25	1216640,14
308	287673,52	1216634,82
309	287665,69	1216627,55
310	287662,91	1216626,55
311	287660,06	1216627,04
312	287652,60	1216636,30
313	287650,50	1216638,92
314	287649,63	1216639,73
315	287648,06	1216641,18
316	287647,67	1216640,86
317	287632,12	1216628,27
318	287629,00	1216625,74
319	287624,65	1216622,22
320	287628,18	1216616,96
321	287628,89	1216617,53
322	287648,37	1216632,51

323	287660,14	1216617,68
324	287662,67	1216614,50
325	287674,39	1216599,71
326	287676,20	1216597,41
327	287677,79	1216595,42
328	287678,73	1216594,22
329	287681,97	1216590,06
330	287683,88	1216587,66
331	287683,99	1216587,53
332	287685,21	1216585,99
333	287679,65	1216581,53
334	287669,32	1216573,34
335	287667,98	1216573,46
336	287664,53	1216573,60
337	287661,46	1216573,70
338	287658,66	1216573,80
339	287656,63	1216573,89
340	287655,21	1216573,94
341	287654,65	1216573,96
342	287653,81	1216573,99
343	287650,45	1216571,67
344	287644,56	1216567,50
345	287640,61	1216572,57
346	287635,58	1216579,19
347	287630,79	1216575,79
348	287639,72	1216563,65
349	287640,89	1216562,05
350	287641,71	1216560,95
351	287634,34	1216555,95
352	287632,00	1216554,36
353	287629,35	1216552,56
354	287627,53	1216551,33
355	287624,15	1216549,03
356	287623,07	1216548,30
357	287619,74	1216546,03
358	287616,32	1216543,71
359	287615,21	1216542,96
360	287614,55	1216542,51
361	287610,99	1216540,09
362	287610,15	1216539,53
363	287609,58	1216539,13
364	287607,62	1216537,80
365	287605,97	1216540,01
366	287605,78	1216540,25
367	287604,68	1216541,73
368	287601,09	1216546,53
369	287600,82	1216546,87
370	287598,42	1216550,09
371	287589,34	1216562,20
372	287588,14	1216563,78
373	287586,49	1216565,98
374	287585,66	1216567,10
375	287580,06	1216562,95
н34	287574,37	1216558,75
н33	287595,59	1216528,85
н37	287556,89	1216500,06
376	287570,18	1216495,11
377	287599,64	1216442,49
378	287607,38	1216423,68
н61	287609,08	1216419,97

252	287612,25	1216423,02
379	287610,88	1216426,19
380	287607,85	1216433,10
381	287606,29	1216436,71
382	287604,29	1216441,30
383	287602,46	1216445,52
384	287602,29	1216445,92
385	287599,90	1216451,43
386	287597,38	1216457,20
387	287595,46	1216460,45
388	287594,66	1216461,82
389	287593,57	1216463,67
390	287583,02	1216481,54
391	287581,53	1216484,07
392	287580,29	1216486,17
393	287580,76	1216486,53
394	287581,65	1216487,20
395	287628,67	1216522,68
396	287635,67	1216527,98
397	287636,99	1216528,99
398	287638,88	1216530,41
399	287647,55	1216536,95
400	287649,16	1216538,17
401	287679,44	1216561,02
402	287684,24	1216564,65
403	287685,68	1216565,74
404	287690,20	1216562,12
405	287690,88	1216561,14
406	287697,96	1216550,81
407	287697,01	1216546,11
408	287692,41	1216542,69
409	287684,70	1216536,95
410	287685,45	1216536,01
411	287689,16	1216531,28
412	287699,69	1216517,86
413	287708,69	1216505,58
414	287712,38	1216500,55
415	287713,86	1216498,54
416	287720,62	1216501,98
417	287721,38	1216502,35
418	287729,65	1216487,49
419	287730,72	1216485,55
420	287732,29	1216482,74
421	287732,65	1216482,10
422	287726,26	1216478,96
423	287719,86	1216475,83
424	287705,89	1216468,97
425	287703,85	1216467,97
426	287697,64	1216464,92
427	287677,93	1216455,25
н58	287675,18	1216453,84
н57	287678,62	1216446,05
н56	287681,84	1216437,90
н55	287704,52	1216446,65
245	287712,86	1216424,71
428	287723,98	1216428,89
429	287719,64	1216442,64
430	287718,44	1216446,47
431	287722,14	1216452,41
432	287723,08	1216453,89

433	287723,28	1216454,24
434	287724,25	1216455,79
435	287725,36	1216457,38
436	287726,93	1216459,62
437	287736,02	1216469,86
438	287752,26	1216476,14
439	287756,28	1216470,51
440	287768,34	1216469,03
441	287779,92	1216439,37
442	287781,89	1216434,33
443	287782,47	1216432,83
444	287783,36	1216430,56
445	287784,93	1216426,54
446	287782,07	1216422,66
447	287779,84	1216421,87
448	287771,34	1216418,87
449	287767,95	1216417,68
450	287770,00	1216411,57
451	287771,31	1216408,27
452	287778,33	1216390,50
453	287778,36	1216388,38
454	287777,79	1216386,22
455	287776,61	1216384,76
456	287775,64	1216384,20
457	287775,25	1216383,98
458	287775,02	1216383,84
459	287769,51	1216382,31
460	287765,46	1216381,18
461	287756,52	1216378,70
462	287757,13	1216376,42
463	287761,76	1216359,27
464	287766,02	1216340,00
465	287768,39	1216340,32
466	287771,46	1216339,39
467	287773,68	1216338,72
468	287775,95	1216335,07
469	287777,51	1216327,41
470	287778,44	1216322,82
н62	287778,89	1216320,62
н43	287787,65	1216321,68
471	287710,27	1216571,49
472	287708,99	1216573,21
473	287700,46	1216584,54
474	287695,05	1216580,63
475	287693,42	1216579,46
476	287691,79	1216578,27
477	287691,02	1216577,71
478	287691,37	1216577,24
479	287695,09	1216572,11
480	287697,23	1216569,17
481	287700,66	1216564,44
482	287701,25	1216564,88
483	287702,10	1216565,50
484	287704,19	1216567,02
471	287710,27	1216571,49
Условный номер земельного участка :3У19		
Площадь земельного участка 20742м ²		
Координаты, м		

Обозначение характерных точек границы	X	Y
1	2	3
н54	287603,52	1216297,65
н59	287588,69	1216400,37
н61	287609,08	1216419,97
379	287607,38	1216423,68
377	287599,64	1216442,49
376	287570,18	1216495,11
н37	287556,89	1216500,06
н36	287546,45	1216502,73
н35	287538,14	1216513,71
113	287544,53	1216518,11
485	287540,05	1216524,18
107	287549,82	1216531,42
106	287545,66	1216537,90
486	287540,67	1216534,22
487	287538,84	1216532,85
488	287536,61	1216531,20
489	287535,96	1216530,72
490	287530,74	1216536,36
491	287512,07	1216556,49
492	287488,20	1216589,26
493	287483,99	1216596,15
494	287478,57	1216605,00
495	287462,19	1216631,79
496	287460,63	1216634,35
497	287462,88	1216635,98
498	287464,53	1216637,16
499	287465,95	1216638,19
500	287466,90	1216638,87
501	287470,23	1216641,27
502	287459,52	1216654,70
503	287455,61	1216659,59
504	287449,58	1216667,14
505	287448,97	1216667,90
506	287448,26	1216668,79
507	287447,30	1216670,00
508	287446,35	1216671,19
509	287444,53	1216673,47
510	287441,27	1216677,56
511	287438,48	1216681,05
512	287437,96	1216682,80
513	287437,85	1216683,17
514	287437,28	1216685,05
515	287437,16	1216687,11
516	287437,48	1216688,41
517	287438,77	1216690,97
518	287439,20	1216691,81
519	287441,55	1216693,78
520	287494,36	1216732,68
521	287505,06	1216740,51
522	287518,47	1216750,30
523	287522,19	1216753,01
524	287524,28	1216752,75
525	287524,71	1216752,19
526	287524,99	1216751,84
527	287525,87	1216750,69

528	287527,66	1216748,37
529	287528,97	1216746,68
530	287529,59	1216745,86
531	287531,27	1216743,68
532	287536,24	1216737,24
533	287536,93	1216737,78
534	287540,18	1216740,37
535	287541,82	1216741,67
536	287553,04	1216750,60
537	287555,22	1216752,33
538	287555,94	1216752,92
539	287574,92	1216727,46
540	287577,36	1216729,20
541	287579,68	1216730,87
542	287579,89	1216731,05
543	287596,13	1216744,49
544	287600,65	1216748,23
545	287606,15	1216752,80
546	287603,92	1216755,50
547	287598,71	1216751,23
548	287594,13	1216747,48
549	287582,34	1216737,82
550	287576,08	1216735,98
551	287571,28	1216745,36
552	287564,16	1216753,82
553	287560,18	1216756,14
554	287556,40	1216758,34
555	287555,70	1216758,74
556	287554,67	1216761,13
557	287551,97	1216767,35
558	287549,67	1216772,64
559	287566,00	1216783,47
560	287576,81	1216790,67
н63	287577,19	1216790,92
561	287572,67	1216795,83
562	287562,47	1216788,48
563	287541,30	1216773,25
564	287535,51	1216780,99
565	287532,13	1216785,53
н64	287527,80	1216791,32
н65	287426,89	1216715,56
н11	287417,12	1216714,08
н10	287420,43	1216685,36
н13	287383,07	1216680,93
н12	287380,60	1216709,88
н3	287339,71	1216669,32
н2	287421,11	1216679,20
н1	287423,62	1216659,16
н9	287419,18	1216656,21
н8	287413,71	1216654,28
н7	287386,27	1216651,02
н15	287378,75	1216650,08
н14	287382,60	1216614,69
11	287378,23	1216612,59
137	287378,87	1216606,23
136	287379,30	1216602,17
135	287379,87	1216596,57
134	287380,25	1216592,84
133	287380,30	1216592,41
132	287380,70	1216588,60

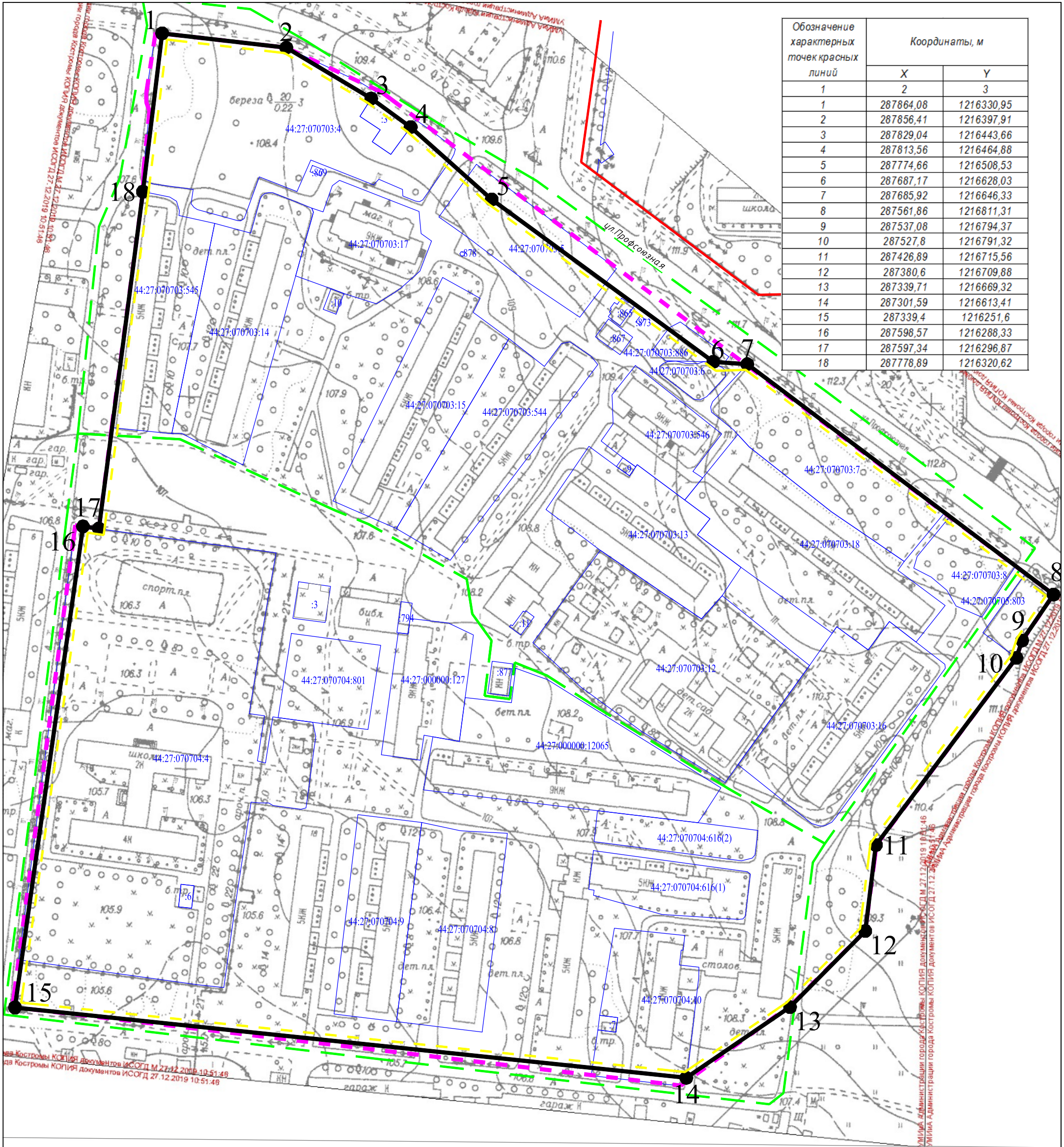
131	287380,88	1216586,74
130	287380,92	1216586,43
129	287381,33	1216582,44
128	287381,53	1216580,42
127	287381,82	1216577,59
126	287381,95	1216576,31
72	287382,13	1216574,65
н24	287396,16	1216576,59
67	287395,44	1216579,18
66	287394,28	1216583,35
65	287392,01	1216591,53
64	287391,21	1216594,39
63	287389,53	1216600,37
62	287388,57	1216615,42
61	287387,94	1216625,19
60	287386,88	1216641,59
59	287387,14	1216643,96
58	287388,73	1216645,27
57	287411,21	1216647,94
56	287412,56	1216646,34
55	287412,83	1216644,34
54	287413,38	1216640,35
53	287413,59	1216638,86
52	287414,55	1216631,82
51	287414,82	1216629,85
50	287414,93	1216629,10
49	287415,08	1216627,91
48	287415,36	1216625,90
47	287416,28	1216619,23
46	287417,64	1216609,31
45	287421,10	1216583,95
44	287421,37	1216581,97
43	287423,93	1216563,39
н19	287426,46	1216545,23
н23	287430,40	1216516,71
566	287431,88	1216516,85
567	287433,25	1216516,98
568	287433,79	1216507,22
569	287433,98	1216503,24
570	287434,03	1216502,09
571	287434,23	1216498,10
572	287434,26	1216497,49
573	287434,66	1216491,52
574	287439,08	1216470,87
575	287440,13	1216462,34
576	287440,68	1216457,83
577	287440,92	1216455,91
578	287441,41	1216451,95
87	287443,31	1216436,45
86	287446,92	1216408,48
579	287485,51	1216413,76
580	287493,03	1216412,13
581	287489,15	1216441,89
103	287534,51	1216448,75
н31	287533,40	1216457,10
582	287475,55	1216449,07
583	287475,00	1216453,07
584	287472,64	1216470,04
585	287476,47	1216470,62
586	287480,43	1216471,22

587	287486,10	1216472,07
588	287485,95	1216472,92
589	287485,69	1216474,31
590	287485,39	1216476,02
591	287485,24	1216476,86
592	287471,98	1216474,51
593	287461,29	1216472,60
594	287456,64	1216471,79
595	287456,41	1216473,65
596	287456,15	1216475,84
н17	287447,57	1216547,59
н18	287431,10	1216545,61
42	287428,75	1216563,72
41	287426,31	1216582,61
40	287426,04	1216584,66
39	287422,75	1216609,93
38	287421,46	1216619,83
37	287420,61	1216626,46
36	287420,17	1216629,76
35	287420,10	1216630,40
34	287419,81	1216632,60
33	287418,72	1216641,04
32	287418,44	1216643,16
31	287418,93	1216645,11
30	287419,91	1216648,98
29	287420,37	1216649,36
28	287421,66	1216650,45
27	287422,65	1216650,56
26	287424,70	1216650,81
25	287426,21	1216651,00
23	287429,06	1216651,34
22	287432,72	1216651,77
21	287434,81	1216652,02
20	287435,30	1216648,14
19	287435,73	1216644,81
18	287436,87	1216636,03
17	287436,96	1216635,24
16	287437,21	1216633,27
15	287438,95	1216619,74
597	287440,85	1216621,02
598	287443,04	1216622,53
599	287449,55	1216626,75
600	287454,99	1216630,27
601	287457,74	1216632,06
602	287458,40	1216631,00
603	287498,03	1216567,44
604	287516,00	1216538,65
605	287519,90	1216527,76
606	287522,15	1216521,50
607	287520,33	1216521,27
608	287509,64	1216519,94
609	287503,61	1216519,19
610	287504,55	1216510,60
611	287505,55	1216501,45
612	287505,89	1216498,37
613	287506,34	1216494,25
614	287513,26	1216495,16
615	287517,78	1216495,76
616	287527,68	1216497,07
617	287531,71	1216497,60

618	287533,68	1216497,85
619	287540,08	1216498,70
620	287541,14	1216496,48
621	287541,93	1216494,83
622	287543,80	1216490,92
623	287545,19	1216488,00
624	287546,51	1216485,21
625	287546,71	1216483,57
626	287546,95	1216481,49
627	287548,94	1216464,58
628	287551,17	1216464,82
629	287555,66	1216465,49
630	287557,20	1216465,71
95	287558,03	1216459,69
н30	287565,02	1216460,81
н29	287571,94	1216429,35
н32	287537,70	1216424,72
631	287540,90	1216400,60
632	287495,56	1216393,46
633	287495,95	1216390,60
634	287492,52	1216390,06
635	287483,26	1216388,57
636	287471,10	1216386,64
637	287472,25	1216382,27
638	287483,95	1216384,13
639	287493,23	1216385,61
640	287496,55	1216386,15
641	287497,68	1216377,88
642	287544,98	1216385,47
643	287584,31	1216392,34
644	287594,93	1216313,43
645	287596,16	1216304,95
н66	287597,34	1216296,87
н54	287603,52	1216297,65
646	287525,93	1216508,83
647	287524,44	1216520,04
648	287507,21	1216517,76
649	287508,73	1216506,41
646	287525,93	1216508,83
650	287568,73	1216404,53
651	287566,26	1216421,72
652	287546,79	1216418,80
653	287549,06	1216401,39
650	287568,73	1216404,53
Условный номер земельного участка <u>3V20</u>		
Площадь земельного участка <u>1195м²</u>		
Обозначение характерных точек границы	Координаты, м	
	X	Y
1	2	3
654	287576,53	1216642,88
655	287575,09	1216644,87
656	287573,90	1216646,51
657	287563,30	1216661,19
658	287559,79	1216666,05
659	287545,39	1216685,98

660	287541,02	1216692,04
661	287534,05	1216687,16
662	287523,63	1216679,82
663	287546,14	1216651,64
664	287550,03	1216646,76
665	287560,21	1216634,01
666	287561,23	1216632,73
667	287564,34	1216634,77
668	287569,95	1216638,51
669	287573,40	1216640,81
670	287576,17	1216642,65
654	287576,53	1216642,88
Условный номер земельного участка :3У21		
Площадь земельного участка 8109м ²		
Обозначение характерных точек границы	Координаты, м	
	Х	У
1	2	3
671	287450,05	1216378,90
672	287449,65	1216382,96
673	287449,57	1216388,48
674	287448,21	1216390,70
675	287447,14	1216398,68
н27	287446,65	1216402,25
н28	287340,23	1216388,21
94	287335,91	1216423,59
676	287335,75	1216424,89
677	287334,73	1216433,30
678	287334,00	1216439,26
679	287331,82	1216457,24
680	287330,66	1216466,84
681	287329,45	1216476,74
682	287329,19	1216478,95
683	287328,45	1216484,91
78	287326,19	1216503,45
н26	287318,78	1216560,84
н25	287335,56	1216563,19
77	287335,19	1216566,75
149	287327,35	1216565,77
148	287324,87	1216565,41
147	287320,25	1216564,74
146	287319,90	1216564,69
145	287316,69	1216564,22

144	287314,17	1216563,86
143	287313,89	1216563,81
142	287310,70	1216563,34
141	287308,03	1216562,96
н41	287306,87	1216562,80
н67	287339,40	1216251,60
н39	287364,92	1216255,22
684	287363,94	1216262,25
685	287363,45	1216265,70
686	287363,16	1216267,82
687	287363,02	1216268,91
688	287362,89	1216269,83
689	287362,72	1216270,96
690	287362,58	1216271,95
691	287360,67	1216285,61
692	287360,36	1216287,91
693	287359,39	1216294,72
694	287351,69	1216350,03
695	287350,79	1216358,51
696	287350,18	1216364,20
697	287390,46	1216369,82
698	287391,68	1216370,00
699	287392,45	1216370,10
700	287393,67	1216370,28
701	287394,70	1216370,42
702	287399,85	1216371,20
703	287433,85	1216376,40
671	287450,05	1216378,90
Условный номер земельного участка :3У22		
Площадь земельного участка 1113м ²		
Обозначение характерных точек границы	Координаты, м	
	Х	У
1	2	3
н16	287345,27	1216618,90
н4	287341,82	1216651,47
н3	287339,71	1216669,32
н40	287301,59	1216613,41
140	287305,06	1216614,18
139	287328,99	1216616,98
138	287341,22	1216618,42
н16	287345,27	1216618,90



Обозначение характерных точек красных линий	Координаты, м	
	X	Y
1	2	3
1	287864,08	1216330,95
2	287856,41	1216397,91
3	287829,04	1216443,66
4	287813,56	1216464,88
5	287774,66	1216508,53
6	287687,17	1216628,03
7	287685,92	1216646,33
8	287561,86	1216811,31
9	287537,08	1216794,37
10	287527,8	1216791,32
11	287426,89	1216715,56
12	287380,6	1216709,88
13	287339,71	1216669,32
14	287301,59	1216613,41
15	287339,4	1216251,6
16	287598,57	1216288,33
17	287597,34	1216296,87
18	287778,89	1216320,62

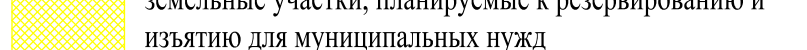
Условные обозначения:


- граница проекта межевания
- граница кадастрового квартала
- граница земельных участков по сведениям ЕГРН
- 44:27:020332:10 кадастровый номер земельного участка
- существующие красные линии
- устанавливаемые красные линии
- линии отступа от красных линий в целях определения мест допустимого размещения зданий

Примечание:

1. Отступ от красной линии в целях определения мест допустимого размещения зданий, строений, сооружений составляет 3 метра.

				ПРОЕКТ МЕЖЕВАНИЯ ТЕРРИТОРИИ, ОГРАНИЧЕННОЙ УЛИЦЕЙ ПРОФСОЮЗНОЙ, УЛИЦАМИ МЕСТНОГО ЗНАЧЕНИЯ В МИКРОРАЙОНЕ ЮБИЛЕЙНЫЙ			
				Чертеж красных линий и линий отступа от красных линий в целях определения мест допустимого размещения зданий, строений, сооружений			
Должность	ФИО	Подпись	Дата	Основная часть	Стадия	Лист	Листов
Директор	Храмов А.В.				П		
Нач. отдела кадастровых работ	Миличенко Е.Н.						
				Масштаб 1:2000			



				ПРОЕКТ МЕЖЕВАНИЯ ТЕРРИТОРИИ, ОГРАНИЧЕННОЙ УЛИЦЕЙ ПРОФСОЮЗНОЙ, УЛИЦАМИ МЕСТНОГО ЗНАЧЕНИЯ В МИКРОРАЙОНЕ ЮБИЛЕЙНЫЙ		
				Чертеж межевания территории		
Должность	ФИО	Подпись	Дата			
Директор	Храмов А.В.			Основная часть	Стадия	Лист
Нач. отдела кадастровых работ	Миличенко Е.Н.				П	
				Масштаб 1:1000		



Муниципальное казенное учреждение города Костромы «Центр градостроительства»
пл. Конституции, 2, г. Кострома, 156005 Тел. (4942) 22-27-77,
E-mail: cg@gradkostroma.ru

**ПРОЕКТ МЕЖЕВАНИЯ ТЕРРИТОРИИ, ОГРАНИЧЕННОЙ УЛИЦЕЙ
ПРОФСОЮЗНОЙ, УЛИЦАМИ МЕСТНОГО ЗНАЧЕНИЯ В
МИКРОРАЙОНЕ ЮБИЛЕЙНЫЙ**

Материалы по обоснованию

Заказчик: Управление имущественных и земельных отношений Администрации
города Костромы

Директор

А.В.Храмов

Начальник отдела кадастровых работ

Е.Н.Миличенко

Содержание

ТЕКСТОВАЯ ЧАСТЬ		
1.	Сведения о существующих земельных участках.	3
ГРАФИЧЕСКАЯ ЧАСТЬ		
2.	Чертеж границ существующих земельных участков, объектов капитального строительства, зон с особыми условиями использования территорий, границ особо охраняемых природных территорий	7
3.	Схема расположения памятников истории и культуры и зон их охраны	8
4.	Карта границ зон с особыми условиями использования территорий	9
5.	Фрагмент карты градостроительного зонирования города Костромы	10

1. СВЕДЕНИЯ О СУЩЕСТВУЮЩИХ ЗЕМЕЛЬНЫХ УЧАСТКАХ

При подготовке проекта межевания территории был проведен анализ существующих границ земельных участков, их правовой статус и местоположение их границ. Анализ проведен на основании сведений ЕГРН в виде кадастрового плана территории от 27 декабря 2019 года № КУВИ-001/2019-31468403 и № КУВИ-001/2019-31468522.

По сведениям Росреестра на территории существуют 40 земельных участков. Границы 38 земельных участков установлены в соответствии с действующим законодательством.

Границы земельных участков 44:27:070703:2 и 44:27:070704:2 не установлены и подлежат снятию с кадастрового учета.

Подлежат снятию с кадастрового учета земельные участки 44:27:070703:873 и 44:27:070703:878, имеющие временный характер.

Перечень земельных участков представлен в таблице 1.

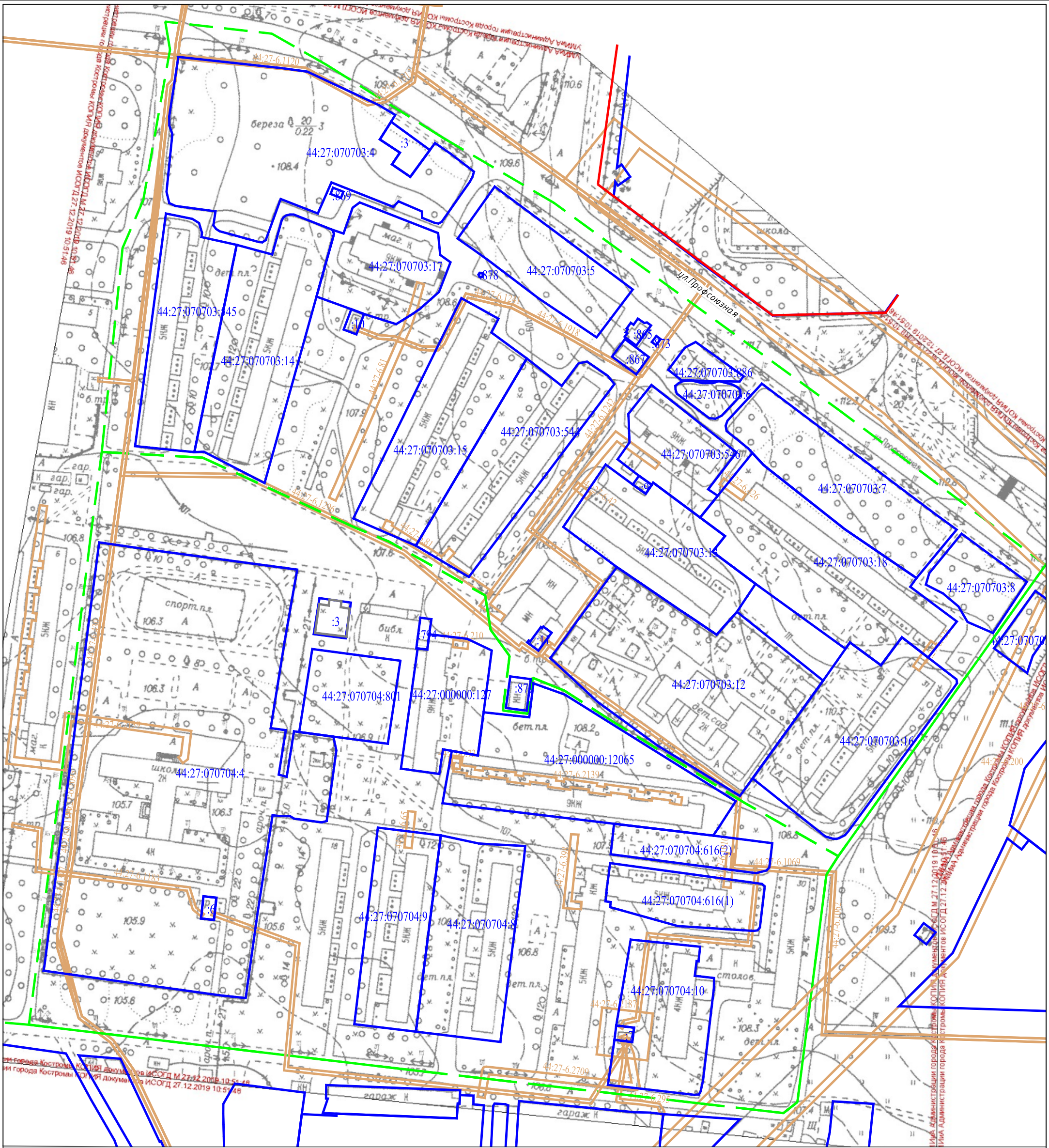
Таблица 1

№ п/п	Кадастровый номер земельного участка	Адрес (местоположение)	Площадь, м ²	Виды разрешенного использования
1.	44:27:070703:2	Костромская область, город Кострома	51227	_____
2.	44:27:070703:3	Костромская область, город Кострома, мкр Юбилейный, д 15а	376	для эксплуатации здания кафе-закусочной
3.	44:27:070703:4	Костромская область, город Кострома, ул Профсоюзная	10100	Для содержания озелененной территории общего пользования
4.	44:27:070703:5	Костромская область, город Кострома, ул Профсоюзная	3201	Для содержания озелененной территории общего пользования
5.	44:27:070703:6	Костромская область, город Кострома, ул Профсоюзная	484	для содержания озелененной территории общего пользования
6.	44:27:070703:7	Костромская область, город Кострома, ул Профсоюзная	4672	для содержания озелененной территории общего пользования
7.	44:27:070703:8	Костромская область, город Кострома, ул Профсоюзная	1560	Для содержания озелененной территории общего пользования
8.	44:27:070703:9	Костромская область, город Кострома, ул Профсоюзная, д 21	51 +/-1.85	для размещения газорегуляторного пункта
9.	44:27:070703:10	Костромская область, город Кострома, мкр Юбилейный, д 15	88 +/-2	Для размещения трансформаторных пунктов

10.	44:27:070703:11	Костромская область, город Кострома, мкр Юбилейный, д 21	80 +/-2	для размещения трансформаторных пунктов
11.	44:27:070703:12	Костромская область, город Кострома, мкр Юбилейный, д 23	9375 +/-34	Для эксплуатации здания детского сада
12.	44:27:070703:13	Костромская область, город Кострома, мкр Юбилейный, д 21	4473 +/-22	Многоквартирный дом
13.	44:27:070703:14	Костромская область, город Кострома, мкр Юбилейный, д 13	6011 +/-27	Многоквартирный дом
14.	44:27:070703:15	Костромская область, город Кострома, мкр Юбилейный, д 17	5358 +/-26	многоквартирный дом
15.	44:27:070703:16	Костромская область, город Кострома, мкр Юбилейный, д 31	6239 +/-28	Многоквартирный дом
16.	44:27:070703:17	Костромская область, город Кострома, мкр Юбилейный, д 15	3180 +/-20	Многоквартирный дом
17.	44:27:070703:18	Костромская область, город Кострома, мкр Юбилейный, д 29	6941 +/-29	Многоквартирный дом
18.	44:27:070703:544	Костромская область, город Кострома, мкр Юбилейный, д 19	5076 +/-25	Многоквартирный дом
19.	44:27:070703:545	Костромская область, город Кострома, мкр Юбилейный, д 7	4471 +/-23	Многоквартирный дом
20.	44:27:070703:546	Костромская область, город Кострома, мкр Юбилейный, д 27	2434 +/-17	Многоквартирный дом
21.	44:27:070703:865	Костромская область, город Кострома, мкр Юбилейный	112 +/-4	Для эксплуатации временного торгового павильона для торговли продовольственными товарами без права возведения объектов недвижимости
22.	44:27:070703:867	Костромская область, город Кострома, ул Профсоюзная	193 +/-5	Для эксплуатации торгового павильона без права возведения объектов недвижимости
23.	44:27:070703:869	Костромская область, город Кострома, мкр Юбилейный	22 +/-2	Для эксплуатации металлического гаража,

				без права возведения объектов недвижимости
24.	44:27:070703:873	Костромская область, город Кострома, мкр Юбилейный	12 +/-1	не установлен
25.	44:27:070703:877	Костромская область, город Кострома, мкр Юбилейный, д 16а	198 +/-5	Для подкачки
26.	44:27:070703:878	Костромская область, город Кострома, мкр Юбилейный	4 +/-1	не установлено
27.	44:27:070703:886	Костромская область, город Кострома, мкр Юбилейный, д 27а	513 +/-8	для объектов розничной торговли
28.	44:27:070704:2	Костромская область, город Кострома	70643	_____
29.	44:27:070704:3	Костромская область, город Кострома, мкр Юбилейный, д 14а	346	Для эксплуатации Центра поддержки материнства и детства
30.	44:27:070704:4	Костромская область, город Кострома, мкр Юбилейный, д 12	27306	для эксплуатации здания образовательного учреждения
31.	44:27:070704:6	Местоположение установлено относительно ориентира, расположенного за пределами участка. Ориентир Школа № 20. Участок находится примерно в 17 м, по направлению на юг от ориентира. Почтовый адрес ориентира: 156009, Костромская область, город Кострома, мкр Юбилейный, д 18	87 +/-2	Для размещения трансформаторных пунктов
32.	44:27:070704:7	Местоположение установлено относительно ориентира, расположенного за пределами участка. Ориентир 4-х этажный жилой дом. Участок находится примерно в 16 м, по направлению на запад от ориентира. Почтовый адрес ориентира: Костромская область, город Кострома, мкр Юбилейный, д 24	77 +/-2	Для размещения трансформаторных пунктов
33.	44:27:070704:8	Костромская область, город Кострома, мкр Юбилейный, д 22	4990 +/-25	многоквартирный дом

34.	44:27:070704:9	Костромская область, город Кострома, мкр Юбилейный, д 20	3708 +/-21	Многоквартирный дом
35.	44:27:070704:10	Костромская область, город Кострома, мкр Юбилейный, д 26	3777 +/-21	Многоквартирный дом
36.	44:27:070704:616(Г раница участка многоконтурная. Количество контуров - 2)	Костромская область, город Кострома, мкр Юбилейный, д 24а	3772 +/-22	Многоквартирный дом
37.	44:27:070704:794	Костромская область, город Кострома, мкр Юбилейный, д 14	101 +/-3	для размещения объектов капитального строительства, предназначенных для оказания населению или организациям бытовых услуг (парикмахерская)
38.	44:27:070704:801	Костромская область, город Кострома, мкр Юбилейный, д 14Б	2236 +/-17	Объекты физической культуры и массового спорта
39.	44:27:000000:127	Костромская область, город Кострома, мкр Юбилейный, д 14	2707	Многоквартирный дом
40.	44:27:000000:12065	Костромская область, город Кострома, мкр Юбилейный, д 16	7223	Многоквартирный дом



Условные обозначения:

- граница проекта межевания
- граница кадастрового квартала
- граница земельных участков по сведениям ЕГРН
- 44:27:070703:10 кадастровый номер земельного участка
- существующие красные линии
- Границы зон с особыми условиями использования территории:
- охранные зоны инженерных коммуникаций
- 44:27-6.354 учетный номер зоны с особыми условиями использования территории

■ существующие объекты капитального строительства

ПРОЕКТ МЕЖЕВАНИЯ ТЕРРИТОРИИ, ОГРАНИЧЕННОЙ УЛИЦЕЙ ПРОФСОЮЗНОЙ, УЛИЦАМИ МЕСТНОГО ЗНАЧЕНИЯ В МИКРОРАЙОНЕ ЮБИЛЕЙНЫЙ				Чертеж границ существующих земельных участков, объектов капитального строительства, зон с особыми условиями использования территорий, границ особо охраняемых природных территорий			
Должность	ФИО	Подпись	Дата	Материалы по обоснованию	Стадия	Лист	Листов
Директор	Храмов А.В.				П		
Нач. отдела кадастровых работ	Миличенко Е.Н.			Масштаб 1:2000			

Карта границ зон с особыми условиями использования территорий.

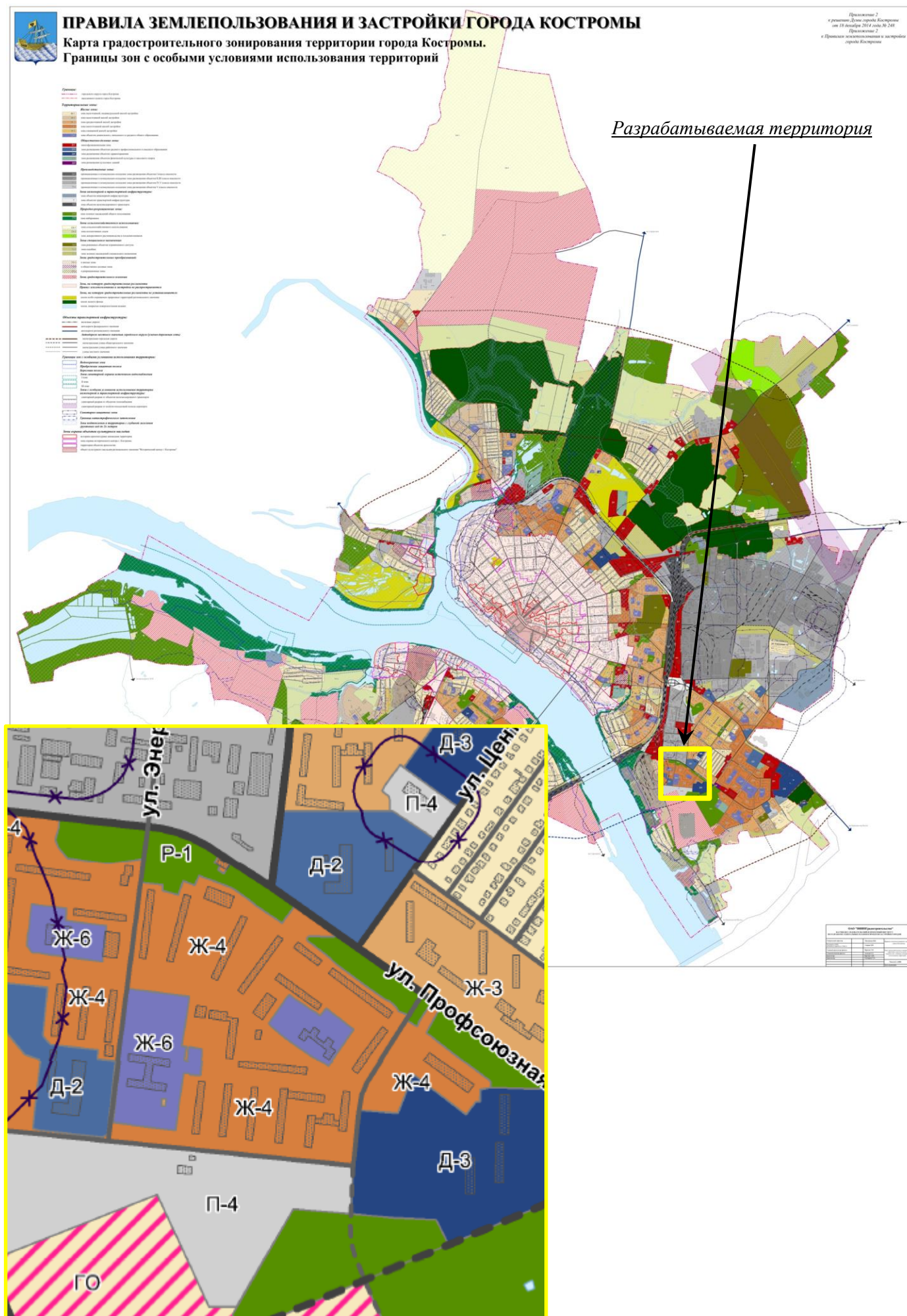
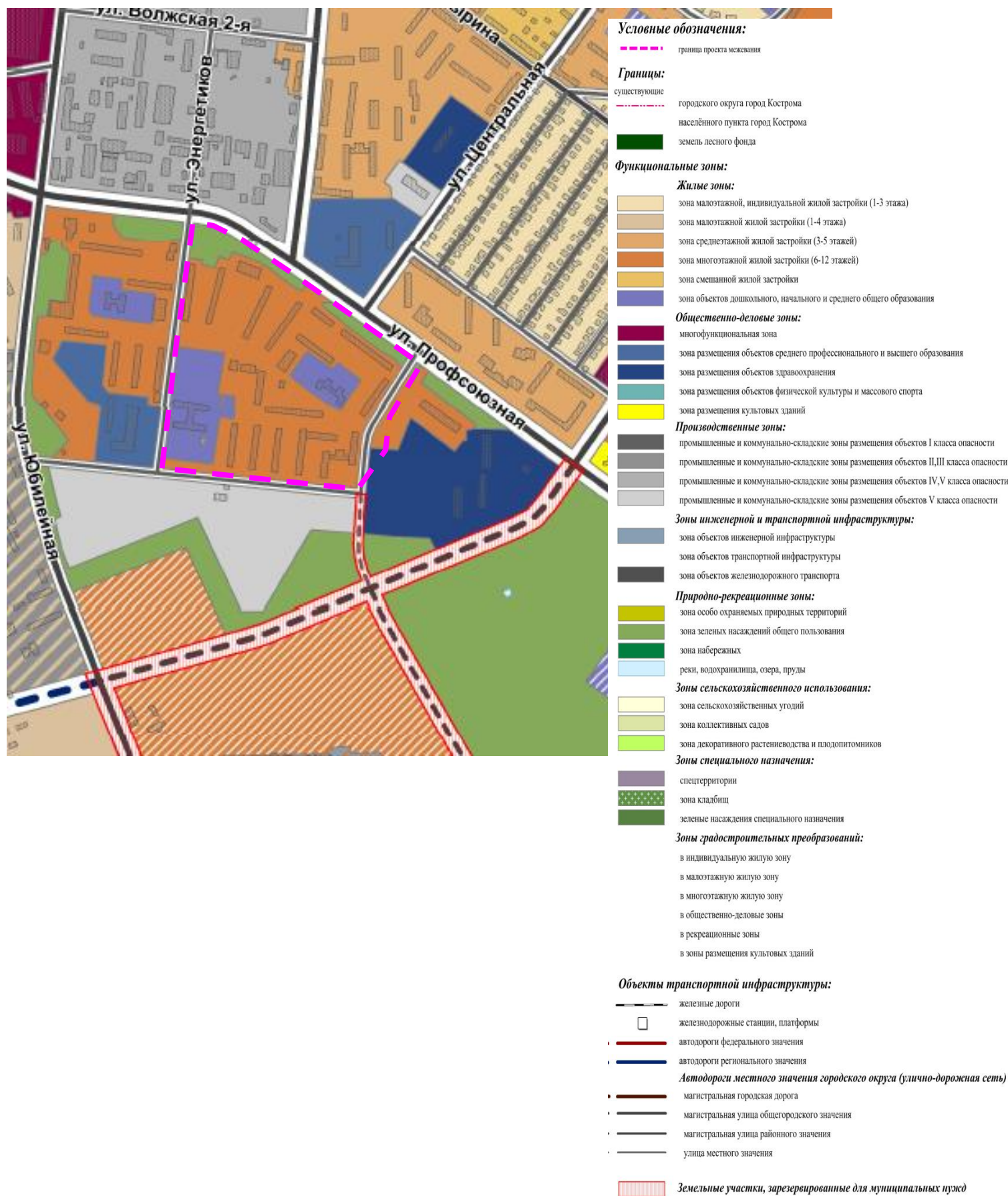


Схема расположения памятников истории и культуры и зон их охраны города Костромы



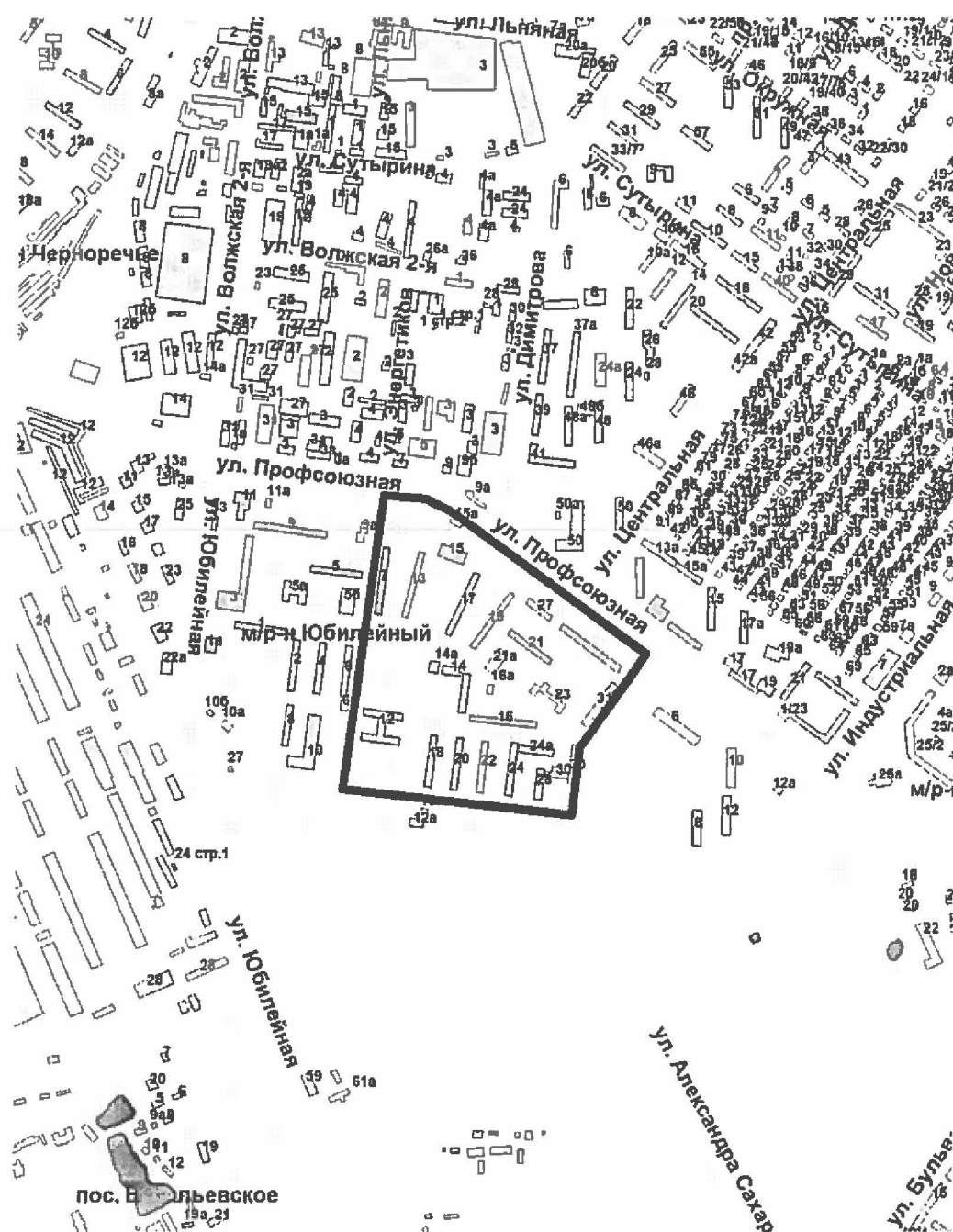
Граница территории разработки проекта межевания

ФРАГМЕНТ КАРТЫ ФУНКЦИОНАЛЬНЫХ ЗОН



Приложение 2
к постановлению Главы города Костромы
от 11 февраля 2020 года № 10

Границы территории, в пределах которых проводятся публичные слушания по проекту межевания территории, ограниченной улицей Профсоюзной, улицами местного значения в микрорайоне Юбилейный



Повестка
собрания участников публичных слушаний по проекту межевания
территории, ограниченной улицей Профсоюзной, улицами местного
значения в микрорайоне Юбилейный

3 марта 2020 года

15.00 – 16.30

1. Регистрация участников публичных слушаний – 20 мин.

2. Вступительное слово председательствующего на публичных слушаниях (собрании участников публичных слушаний) – 5 мин.

Воронина Ольга Владимировна – председатель Комиссии по рассмотрению документации по планировке территории города Костромы

Якимов Владимир Вячеславович – заместитель председательствующего, заместитель председателя Комиссии по рассмотрению документации по планировке территории города Костромы

3. Основной доклад:

- по проекту межевания территории, ограниченной улицей Профсоюзной, улицами местного значения в микрорайоне Юбилейный

Миличенко Елена Николаевна – начальник
отдела кадастровых работ МКУ г. Костромы
"Центр градостроительства" – 10 мин.

4. Вопросы к выступившим (в письменной, устной форме) – 30 мин.

5. Выступления участников публичных слушаний в порядке поступления заявок на выступление – 20 мин.

6. Заключительное слово председательствующего – 5 мин.

Воронина Ольга Владимировна – председатель Комиссии по рассмотрению документации по планировке территории города Костромы

ОПОВЕЩЕНИЕ О НАЧАЛЕ ПУБЛИЧНЫХ СЛУШАНИЙ

Глава города Костромы информирует о назначении публичных слушаний по проекту межевания территории, ограниченной улицей Профсоюзной, улицами местного значения в микрорайоне Юбилейный.

Публичные слушания состоятся 3 марта 2020 года с 15.00 часов до 16.30 часов в здании по адресу: Российская Федерация, Костромская область, городской округ город Кострома, город Кострома, площадь Конституции, дом 2, 3 этаж, кабинет 303в.

Организатор публичных слушаний, - Комиссия по рассмотрению документации по планировке территории города Костромы (адрес: Российская Федерация, Костромская область, городской округ город Кострома, город Кострома, площадь Конституции, дом 2, 4 этаж, кабинет 406, телефон (4942) 42 70 72).

Экспозиция проекта проводится в здании по адресу: Российская Федерация, Костромская область, городской округ город Кострома, город Кострома, площадь Конституции, дом 2, 4 этаж с 25 февраля по 3 марта 2020 года. Консультирование проводится во вторник и четверг с 17.00 по 18.00 часов.

Проект, подлежащий рассмотрению на публичных слушаниях, и информационные материалы к нему (при наличии) будут размещены на официальном сайте Администрации города Костромы по адресу: www.gradkostroma.ru с 25 февраля 2020 года.

Участники публичных слушаний в целях идентификации представляют сведения о себе (фамилию, имя, отчество (при наличии), дату рождения, адрес места жительства (регистрации) - для физических лиц; наименование, основной государственный регистрационный номер, место нахождения и адрес - для юридических лиц) с приложением документов, подтверждающих такие сведения. Участники публичных слушаний, являющиеся правообладателями соответствующих земельных участков и (или) расположенных на них объектов капитального строительства и (или) помещений, являющихся частью указанных объектов капитального строительства, также представляют сведения соответственно о таких земельных участках, объектах капитального строительства, помещениях, являющихся частью указанных объектов капитального строительства, из Единого государственного реестра недвижимости и иные документы, устанавливающие или удостоверяющие их права на такие земельные участки, объекты капитального строительства, помещения, являющиеся частью указанных объектов капитального строительства.

В случае внесения предложений и замечаний в письменной форме документы предоставляются участниками публичных слушаний в виде заверенных копий, либо копий с приложением оригиналов для их сверки.

В случае направления предложений и замечаний участником публичных слушаний представляется согласие на обработку его персональных данных с учетом требований, установленных Федеральным законом от 27 июля 2006 года № 152-ФЗ "О персональных данных".

Участники публичных слушаний, представившие указанные сведения о себе, имеют право вносить предложения и замечания, касающиеся рассматриваемого проекта:

1) в письменной форме в адрес организатора публичных слушаний с 25 февраля по 3 марта 2020 года;

2) посредством записи в книге (журнале) учета посетителей экспозиции проекта, подлежащего рассмотрению на публичных слушаниях, с 25 февраля по 3 марта 2020 года в здании по адресу: Российская Федерация, Костромская область, городской округ город Кострома, город Кострома, площадь Конституции, дом 2, 4 этаж;

3) в устной и письменной форме в ходе проведения публичных слушаний.