



ГЛАВА ГОРОДА КОСТРОМЫ

ПОСТАНОВЛЕНИЕ

10 сентября 2019 года

№ 88

О назначении публичных слушаний по проекту межевания территории в районе улиц Беленогова Юрия, Заволжской, Крупской

Рассмотрев обращение главы Администрации города Костромы от 10 сентября 2019 года № 24исх-4227/19 "О назначении публичных слушаний", в целях соблюдения права человека на благоприятные условия жизнедеятельности, прав и законных интересов правообладателей земельных участков и объектов капитального строительства, в соответствии со статьями 5¹ и 46 Градостроительного кодекса Российской Федерации, Федеральным законом от 6 октября 2003 года № 131-ФЗ "Об общих принципах организации местного самоуправления в Российской Федерации", Порядком организации и проведения публичных слушаний по проектам муниципальных правовых актов города Костромы в сфере градостроительной деятельности, Правилами землепользования и застройки города Костромы, руководствуясь статьями 20, 37 и 56 Устава города Костромы,

ПОСТАНОВЛЯЮ :

1. Назначить публичные слушания по проекту межевания территории в районе улиц Беленогова Юрия, Заволжской, Крупской (приложение 1), в форме собрания участников публичных слушаний по проекту муниципального правового акта в Администрации города Костромы.

2. Определить организатором публичных слушаний по проекту межевания территории в районе улиц Беленогова Юрия, Заволжской, Крупской - Комиссию по рассмотрению документации по планировке территории города Костромы.

3. Назначить проведение собрания участников публичных слушаний на 1 октября 2019 года в период с 15.00 до 16.30 часов по адресу: Российская Федерация, Костромская область, городской округ город Кострома, город Кострома, площадь Конституции, дом 2, 3 этаж, кабинет 303в.

4. Утвердить прилагаемые:

1) границы территории, в пределах которых проводятся публичные слушания по проекту межевания территории в районе улиц Беленогова Юрия, Заволжской, Крупской (приложение 2);

2) повестку собрания участников публичных слушаний по проекту межевания территории в районе улиц Беленогова Юрия, Заволжской, Крупской (приложение 3);

3) оповещение о начале публичных слушаний (приложение 4).

5. Опубликовать 13 сентября 2019 года в порядке, установленном для официального опубликования муниципальных правовых актов города Костромы, иной официальной информации, и разместить на официальном сайте Думы города Костромы в информационно-телекоммуникационной сети "Интернет":

1) настоящее постановление;

2) проект постановления Администрации города Костромы "Об утверждении документации по планировке территории в районе улиц Беленогова Юрия,

Заволжской, Крупской".

6. С 23 сентября 2019 года разместить на официальном сайте Администрации города Костромы в информационно-телекоммуникационной сети "Интернет":

1) проект постановления Администрации города Костромы "Об утверждении документации по планировке территории в районе улиц Беленогова Юрия, Заволжской, Крупской";

2) проект межевания территории в районе улиц Беленогова Юрия, Заволжской, Крупской.

7. Не позднее 23 сентября 2019 года разместить и до 1 октября 2019 года распространять оповещение о начале публичных слушаний на информационных стендах, находящихся в муниципальной собственности.

8. Настоящее постановление вступает в силу со дня его официального опубликования.

Глава города Костромы

Ю. В. Журин

Копия верна:

Начальник общего отдела
аппарата Думы города Костромы



С. В. Жарова

Исполнитель: Муниципальное казенное учреждение города Костромы «Центр градостроительства»

Заказчик: Управление имущественных и земельных отношений Администрации города Костромы

ПРОЕКТ МЕЖЕВАНИЯ ТЕРРИТОРИИ,
в районе улиц Беленогова Юрия, Заволжской, Крупской

Том 1

Основная часть.

Директор _____ А.В.Храмов

Начальник отдела
кадастровых работ _____ Е.Н.Миличенко

СОСТАВ ПРОЕКТА

<i>№ п.п.</i>	<i>Наименование</i>	<i>Примечание</i>
Пояснительная записка		
1	Общие данные	3
2	Нормативная база	5
3	Проектные решения	7
Графическая часть		
1	Чертеж красных линий и линий отступа от красных линий в целях определения мест допустимого размещения зданий, строений, сооружений	28
2	Чертеж межевания территории	29

ПОЯСНИТЕЛЬНАЯ ЗАПИСКА.

1. ОБЩИЕ ДАННЫЕ.

Проект межевания территории разрабатывается в целях определения местоположения границ образуемых и изменяемых земельных участков.

Проект межевания территории разработан на элемент планировочной структуры - квартал, ограниченный улицами Беленогова Юрия, Заволжской, Крупской. Проект межевания охватывает территорию 10,8 га.

В соответствии с Генеральным планом города Костромы проектируемая территория расположена в двух территориальных зонах:

- зона среднеэтажной жилой застройки (Ж-3) выделяется в целях формирования жилых районов средней плотности для размещения многоквартирных домов. Допускается размещение ограниченного перечня отдельно стоящих, встроенных или пристроенных объектов социального и коммунально-бытового назначения, обеспечивающих жизнедеятельность населения;

- зона объектов дошкольного, начального и среднего общего образования (Ж-6) формируется как один из видов жилых зон в связи с нормативными требованиями по радиусу доступности и общепринятым размещением детских садов и школ в структуре жилой застройки;

Режимы использования земель и градостроительные регламенты в границах зоны установлены согласно ст. 21, 23, 25 Правил землепользования и застройки, утвержденных решением Думы города Костромы от 16 декабря 2010 года № 62 (с изменениями, внесенными решениями Думы города Костромы от 8 декабря 2011 года № 294, от 31 мая 2012 года № 54, от 18 декабря 2014 года № 248, от 9 февраля 2018 года № 21).

Проектируемая территория располагается на территории исторического поселения федерального значения «Историческое поселение г.Кострома» (Приказ Минкультуры РФ № 418, Минрегиона РФ № 339 от 29.07.2010 «Об утверждении перечня исторических поселений»).

Территория разработки проекта межевания расположена на землях населенных пунктов города Костромы, в границе кадастрового квартала 44:27:080124.

Определение местоположения границ образуемых и изменяемых земельных участков осуществляется в соответствии с градостроительными регламентами и иными требованиями к образуемым и изменяемым земельным участкам, установленными федеральными законами и законами субъектов Российской Федерации, техническими регламентами, сводами правил.

Проект межевания территории выполнен в системе координат МСК-44, введенной в действие с 27.04.2014 Приказом Управления Росреестра по Костромской области № П/56 от 11.03.2014 г.

При подготовке проекта межевания территории использовались материалы и результаты инженерных изысканий данной территории, выполненных за период с августа 2007 по февраль 2014 год.

Исходной планово-картографической основой для разработки проекта межевания явились материалы топографической съемки в масштабе 1:500.

2.НОРМАТИВНАЯ БАЗА ДЛЯ ПРОЕКТИРОВАНИЯ:

1. "Земельный кодекс Российской Федерации" от 25.10.2001 N 136-ФЗ (ред. от 31.12.2017).
2. "Градостроительный кодекс Российской Федерации" от 29.12.2004 N 190-ФЗ (ред. от 31.12.2017).
3. Федеральный закон от 24.07.2007 N 221-ФЗ (ред. от 03.07.2016) "О кадастровой деятельности" (с изм. и доп., вступ. в силу с 01.01.2017)
4. Федеральный закон от 13.07.2015 N 218-ФЗ (ред. от 31.12.2017)"О государственной регистрации недвижимости" с изм. и доп., вступ. с силу с 01.02.2018).
5. Федеральный закон от 06.10.2003 N 131-ФЗ (ред. от 29.12.2017) "Об общих принципах организации местного самоуправления в Российской Федерации".
6. Федеральный закон от 30 декабря 2009 г. N 384-ФЗ "Технический регламент о безопасности зданий и сооружений"
7. Приказ Минкультуры РФ № 418, Минрегиона РФ № 339 от 29.07.2010 «Об утверждении перечня исторических поселений».
8. Приказ Минэкономразвития РФ от 01.09.2014 № 540 (ред. от 06.10.2017) «Об утверждении классификатора видов разрешенного использования земельных участков».
9. Постановление Администрации Костромской области от 01.10.2010 N 344-а (ред. от 09.12.2011) "Об утверждении региональных нормативов градостроительного проектирования Костромской области".
10. Решение Думы города Костромы от 18.12.2014 № 247 «О внесении изменений в решение Думы города Костромы от 18.12.2008 года № 212 «Об утверждении Генерального плана города Костромы».
11. Решение Думы города Костромы от 18.12.2014 № 248 «О внесении изменений в Правила землепользования и застройки города Костромы».
12. Решение Думы города Костромы от 09.02.2018 № 21 «О внесении изменения в Правила землепользования и застройки города Костромы».
13. Постановление Администрации города Костромы от 10.05.2018 года № 888 «О подготовке документации по планировке территории в районе улиц Беленогова Юрия, Заволжской, Крупской».
14. "СП 42.13330.2011. Свод правил. Градостроительство. Планировка и застройка городских и сельских поселений. Актуализированная редакция СНиП 2.07.01-89*" (утв. Приказом Минрегиона РФ от 28.12.2010 № 820)//М.: Минрегион России, 2010.

3. ПРОЕКТНЫЕ РЕШЕНИЯ

Проектом межевания территории предлагается установление красных линий со стороны улиц Беленогова Юрия, Заволжской и Крупской с целью закрепления исторически сложившейся системы улично-дорожной сети застроенных.

Линии отступа от красных линий для возведения новых объектов капитального строительства определяется в соответствии с Правилами землепользования и застройки города Костромы и составляет 3 метра.

В результате разработки проекта межевания на разрабатываемой территории образовано 34 земельных участка, из них 6 земельных участков (:ЗУ29-:ЗУ34) относятся к землям (территории) общего пользования. Земельные участки с кадастровыми номерами 44:27:080124:54, 44:27:080124:24, 44:27:080124:26, 44:27:080124:29, 44:27:080124:57, 44:27:080124:870 требуют уточнения. Так же сформированы части земельных участков для обеспечения правом прохода (проезда) на земельных участках с кадастровыми номерами 44:27:080124:42, 44:27:080124:43, 44:27:080124:920.

Сведения об образуемых земельных участках (кроме земель, отнесённых к территориям общего пользования) представлены в таблице 1.

Таблица 1.

№ п/п	Обозначение земельного участка	Площадь м ²	Адрес (местоположение) земельного участка	Вид разрешенного использования	Код по Классификатору
1	:ЗУ1	2047	г Кострома, улица Крупской, 31/11	Малоэтажная многоквартирная жилая застройка	2.1.1
2	:ЗУ2	3328	г Кострома, улица Крупской, 25	Малоэтажная многоквартирная жилая застройка	2.1.1
3	:ЗУ3	59	г Кострома, улица Крупской, в районе дома 25	Объекты гаражного назначения	2.7.1
4	:ЗУ4	2773	г Кострома, улица Крупской, 27а	Среднеэтажная жилая застройка	2.5
5	:ЗУ5	3450	г Кострома, улица Крупской, 19	Среднеэтажная жилая застройка	2.5
6	:ЗУ6	1651	г Кострома, улица Заволжская, 15	Малоэтажная многоквартирная жилая застройка	2.1.1
7	:ЗУ7	1302	г Кострома, улица Заволжская, 17	Малоэтажная многоквартирная жилая застройка	2.1.1
8	:ЗУ8	960	г Кострома, улица Заволжская, 19	Малоэтажная многоквартирная жилая застройка	2.1.1
9	:ЗУ9	935	г Кострома, улица Заволжская, 21	Малоэтажная многоквартирная жилая застройка	2.1.1
10	:ЗУ10	1840	г Кострома, улица Заволжская, в районе домов 19-21	Объекты гаражного назначения	2.7.1

11	:ЗУ11	1216	г Кострома, улица Заволжская, 25	Малоэтажная многоквартирная жилая застройка	2.1.1
12	:ЗУ12	895	г Кострома, улица Заволжская, 23	Малоэтажная многоквартирная жилая застройка	2.1.1
13	:ЗУ13	581	г Кострома, улица Заволжская, 35	Малоэтажная многоквартирная жилая застройка	2.1.1
14	:ЗУ14	1323	г Кострома, улица Заволжская, 31	Малоэтажная многоквартирная жилая застройка	2.1.1
15	:ЗУ15	1329	г Кострома, улица Заволжская, в районе домов 33-35	Объекты гаражного назначения	2.7.1
16	:ЗУ16	1035	г Кострома, улица Беленогова Юрия, 1/37	Малоэтажная многоквартирная жилая застройка	2.1.1
17	:ЗУ17	1212	г Кострома, улица Беленогова Юрия, 3	Малоэтажная многоквартирная жилая застройка	2.1.1
18	:ЗУ18	1329	г Кострома, улица Беленогова Юрия, 7	Малоэтажная многоквартирная жилая застройка	2.1.1
19	:ЗУ19	1142	г Кострома, улица Беленогова Юрия, 9	Малоэтажная многоквартирная жилая застройка	2.1.1
20	:ЗУ20	456	г Кострома, улица Беленогова Юрия, в районе домов 7,9	Объекты гаражного назначения	2.7.1
21	:ЗУ21	344	г Кострома, улица Беленогова Юрия, в районе домов 7,9	Объекты гаражного назначения	2.7.1
22	:ЗУ22	1728	г Кострома, улица Беленогова Юрия, 13	Малоэтажная многоквартирная жилая застройка	2.1.1
23	:ЗУ23	1715	г Кострома, улица Машиностроителей, 20/15	Малоэтажная многоквартирная жилая застройка	2.1.1
24	:ЗУ24	1009	г Кострома, улица Машиностроителей, 8	Малоэтажная многоквартирная жилая застройка	2.1.1
25	:ЗУ25	1118	г Кострома, улица Машиностроителей, 10	Малоэтажная многоквартирная жилая застройка	2.1.1
26	:ЗУ26	1041	г Кострома, улица Машиностроителей, 16	Малоэтажная многоквартирная жилая застройка	2.1.1

27	:ЗУ27	2161	г Кострома, улица Заволжская, в районе дома 25	Объекты гаражного назначения	2.7.1
28	:ЗУ28	20	г Кострома, улица Машиностроителей, в районе дома 8	Объекты гаражного назначения	2.7.1

Сведения об образуемых земельных участках, которые будут отнесены к территориям общего пользования представлены в таблице 2.

Таблица 2.

№ п/п	Обозначение земельного участка	Площадь м ²	Адрес (местоположение) земельного участка	Вид разрешенного использования	Код по Классификатору
1	:ЗУ29	6316	-	Земельные участки (территории) общего пользования	12.0
2	:ЗУ30	11341	-	Земельные участки (территории) общего пользования	12.0
3	:ЗУ31	2141	-	Земельные участки (территории) общего пользования	12.0
4	:ЗУ32	6943	-	Земельные участки (территории) общего пользования	12.0
5	:ЗУ33	991	-	Земельные участки (территории) общего пользования	12.0
6	:ЗУ34	2276	-	Земельные участки (территории) общего пользования	12.0

Способы образования земельных участков.

Земельные участки с обозначением :ЗУ3, :ЗУ4, :ЗУ5, :ЗУ8, :ЗУ9, :ЗУ10, :ЗУ11, :ЗУ12, :ЗУ13, :ЗУ14, :ЗУ15, :ЗУ19, :ЗУ20, :ЗУ21, :ЗУ24, :ЗУ25, :ЗУ26, :ЗУ27, :ЗУ28 образованы из земель государственной собственности до её разграничения.

Земельные участки с обозначением :ЗУ1, :ЗУ2, :ЗУ6, :ЗУ7, :ЗУ16, :ЗУ17, :ЗУ18, :ЗУ22, :ЗУ23 образованы путем перераспределения земельных участков и земель государственной собственности. Так земельный участок с условным обозначением :ЗУ1 образован из земельного участка с кадастровым номером 44:27:080124:46, :ЗУ2 из 44:27:080124:43, :ЗУ6 - 44:27:080124:856, :ЗУ7 - 44:27:080124:42, :ЗУ16 - 44:27:080124:41, :ЗУ18 - 44:27:080124:913, :ЗУ22 - 44:27:080124:912, :ЗУ23 - 44:27:080124:56.

Виды разрешенного использования образуемых земельных участков установлены в соответствии с фактическим использованием данного земельного участка. В последующем смена вида разрешенного использования осуществляется правообладателями в соответствии с градостроительными регламентами, установленными правилами землепользования и застройки города Костромы.

Градостроительные планы земельных участков на вновь образуемые земельные участки утверждаются после постановки данных участков на государственный кадастровый учет.

Предельные параметры разрешенного строительства, реконструкции объектов капитального строительства на существующих, изменяемых и вновь образуемых земельных участках при последующей подготовке градостроительных планов земельных участков устанавливаются в соответствии с Правилами землепользования и застройки города Костромы, регламентирующие предельные параметры разрешенного строительства в территориальной зоне малоэтажной, индивидуальной жилой застройки.

Присвоение адресов вновь образуемым земельным участкам осуществляется в соответствии с Правилами присвоения, изменения и аннулирования адресов, утвержденными постановлением Правительства Российской Федерации от 19 ноября 2014 года № 1221.

Графическая часть данных предложений отображена на Чертеже межевания территории.

Ведомость координат характерных точек образуемых земельных участков

Условный номер земельного участка	:ЗУ1	
Обозначение характерных точек границы	Координаты, м	
	X	Y
1	2	3
3	289091,70	1211324,96
2	289120,32	1211360,81
3	289118,87	1211361,99
4	289118,32	1211362,44
5	289107,01	1211371,67
6	289105,36	1211373,00
7	289102,45	1211375,40
8	289101,60	1211376,10
9	289100,09	1211377,35
10	289098,50	1211378,65
11	289097,42	1211379,54
12	289096,99	1211379,89
13	289096,59	1211380,23
14	289091,95	1211384,04

15	289086,11	1211388,85
н16	289056,91	1211352,67
3	289091,70	1211324,96
Условный номер земельного участка		<u>:3У2</u>
Обозначение характерных точек границы	Координаты, м	
	Х	У
1	2	3
н17	289230,76	1211498,11
18	289273,37	1211550,68
19	289271,48	1211552,69
20	289271,02	1211553,08
21	289268,79	1211554,89
22	289264,14	1211558,69
23	289256,54	1211564,91
24	289253,44	1211567,46
25	289250,43	1211569,91
26	289247,31	1211572,45
27	289245,55	1211573,90
28	289228,31	1211587,99
29	289214,12	1211570,98
30	289221,28	1211565,35
31	289196,76	1211534,62
32	289197,49	1211534,00
33	289208,65	1211524,49
35	289208,04	1211517,27
н17	289230,76	1211498,11
1	289224,43	1211544,09
2	289216,68	1211550,32
3	289213,01	1211545,57
4	289220,66	1211539,40
1	289224,43	1211544,09
Условный номер земельного участка		<u>:3У3</u>
Обозначение характерных точек границы	Координаты, м	
	Х	У
1	2	3
4	289220,66	1211539,40
1	289224,43	1211544,09
2	289216,68	1211550,32
3	289213,01	1211545,57
4	289220,66	1211539,40

Условный номер земельного участка		:3У4
Обозначение характерных точек границы	Координаты, м	
	X	Y
1	2	3
н40	289133,50	1211478,43
н41	289194,38	1211553,75
н42	289185,26	1211561,60
н43	289179,87	1211554,74
н44	289156,04	1211575,65
н45	289144,11	1211561,33
н46	289154,65	1211552,95
н47	289154,71	1211548,52
н48	289136,49	1211527,36
н49	289139,18	1211525,11
н50	289113,35	1211494,67
н40	289133,50	1211478,43
Условный номер земельного участка		:3У5
Обозначение характерных точек границы	Координаты, м	
	X	Y
1	2	3
н42	289185,26	1211561,60
н51	289240,68	1211627,23
52	289239,22	1211628,47
53	289236,16	1211631,07
54	289234,47	1211632,51
55	289224,14	1211641,31
56	289219,33	1211645,32
57	289217,75	1211646,63
58	289214,31	1211649,49
59	289209,30	1211653,66
60	289206,83	1211655,70
61	289204,70	1211657,48
62	289196,20	1211664,56
н63	289193,42	1211661,01
н64	289204,58	1211645,49
н65	289156,42	1211586,10
н42	289185,26	1211561,60
Условный номер земельного участка		:3У6
Обозначение характерных точек границы	Координаты, м	
	X	Y
1	2	3
н66	289041,61	1211364,86

67	289067,43	1211397,55
68	289033,67	1211424,57
69	289026,66	1211415,65
70	289030,21	1211412,46
н71	289011,89	1211388,53
н66	289041,61	1211364,86
Условный номер земельного участка		<u>:3У7</u>
Обозначение характерных точек границы	Координаты, м	
	Х	У
н71	289011,89	1211388,53
70	289030,21	1211412,46
69	289026,66	1211415,65
68	289033,67	1211424,57
72	289017,50	1211437,32
н73	289012,06	1211441,61
н74	289006,24	1211434,28
н75	289004,06	1211431,53
4	288986,17	1211409,02
н71	289011,89	1211388,53
Условный номер земельного участка		<u>:3У8</u>
Обозначение характерных точек границы	Координаты, м	
	Х	У
4	288986,17	1211409,02
н75	289004,06	1211431,53
н77	288978,58	1211452,78
н78	288960,50	1211429,61
4	288986,17	1211409,02
Условный номер земельного участка		<u>:3У9</u>
Обозначение характерных точек границы	Координаты, м	
	Х	У
н78	288960,50	1211429,61
н77	288978,58	1211452,78
н79	288955,28	1211472,22
н80	288935,05	1211450,03
н78	288960,50	1211429,61
Условный номер земельного участка		<u>:3У10</u>
Обозначение характерных точек границы	Координаты, м	
	Х	У
81	289033,82	1211456,77
н82	289017,27	1211471,09
н83	288992,91	1211491,90

н84	288970,08	1211464,43
н74	289006,24	1211434,28
н73	289012,06	1211441,61
72	289017,50	1211437,32
81	289033,82	1211456,77
Условный номер земельного участка		<u>:3У11</u>
Обозначение характерных точек границы	Координаты, м	
	Х	У
н85	289042,17	1211499,95
н86	289020,77	1211518,73
н87	289016,53	1211518,73
н83	288992,91	1211491,90
н82	289017,27	1211471,09
н85	289042,17	1211499,95
Условный номер земельного участка		<u>:3У12</u>
Обозначение характерных точек границы	Координаты, м	
	Х	У
88	289045,16	1211465,35
89	289046,28	1211466,69
90	289059,54	1211482,82
91	289058,29	1211485,89
н85	289042,17	1211499,95
н82	289017,27	1211471,09
81	289033,82	1211456,77
92	289040,26	1211464,41
93	289041,45	1211465,82
94	289042,74	1211467,35
88	289045,16	1211465,35
Условный номер земельного участка		<u>:3У13</u>
Обозначение характерных точек границы	Координаты, м	
	Х	У
95	288887,77	1211488,06
96	288899,62	1211502,48
97	288901,91	1211505,27
н98	288881,49	1211521,68
н99	288867,53	1211504,18
95	288887,77	1211488,06
Условный номер земельного участка		<u>:3У14</u>
Обозначение характерных точек границы	Координаты, м	
	Х	У
100	288972,05	1211484,92

101	288968,49	1211487,96
102	288966,82	1211489,36
103	288965,33	1211490,63
104	288960,78	1211494,51
105	288957,71	1211497,11
106	288952,56	1211501,50
н107	288936,35	1211515,29
108	288919,91	1211495,05
109	288920,50	1211493,11
110	288921,51	1211489,85
111	288922,51	1211486,63
112	288919,94	1211483,11
113	288910,35	1211470,01
н114	288953,76	1211477,78
100	288972,05	1211484,92
Условный номер земельного участка		<u>:ЗУ15</u>
Обозначение характерных точек границы	Координаты, м	
	X	Y
1	2	3
108	288919,91	1211495,05
н107	288936,35	1211515,29
115	288912,08	1211535,93
116	288907,51	1211539,82
117	288906,94	1211540,32
118	288905,45	1211544,65
119	288906,09	1211549,10
н98	288881,49	1211521,68
97	288901,91	1211505,27
120	288902,16	1211505,58
121	288903,76	1211507,55
122	288915,14	1211498,72
123	288918,09	1211496,45
108	288919,91	1211495,05
Условный номер земельного участка		<u>:ЗУ16</u>
Обозначение характерных точек границы	Координаты, м	
	X	Y
1	2	3
н124	288864,83	1211506,34
н125	288883,61	1211529,41
н126	288857,87	1211551,52
5	288838,01	1211527,86
н124	288864,83	1211506,34

Условный номер земельного участка		:3У17
Обозначение характерных точек границы	Координаты, м	
	X	Y
n125	288883,61	1211529,41
n128	288907,61	1211558,96
n129	288879,71	1211577,54
n126	288857,87	1211551,52
n125	288883,61	1211529,41
Условный номер земельного участка		:3У18
Обозначение характерных точек границы	Координаты, м	
	X	Y
:3У18(1)		
n130	288928,34	1211586,50
n131	288904,83	1211607,48
n132	288882,50	1211580,87
133	288903,56	1211566,66
134	288914,35	1211566,16
n130	288928,34	1211586,50
:3У18(2)		
135	288944,89	1211550,07
136	288953,08	1211558,83
137	288953,13	1211562,84
138	288948,32	1211567,09
139	288945,11	1211570,02
140	288944,98	1211570,06
141	288940,60	1211573,75
142	288930,65	1211562,62
135	288944,89	1211550,07
Условный номер земельного участка		:3У19
Обозначение характерных точек границы	Координаты, м	
	X	Y
n130	288928,34	1211586,50
n143	288951,07	1211616,94
n144	288928,76	1211635,98
n131	288904,83	1211607,48
n130	288928,34	1211586,50
Условный номер земельного участка		:3У20
Обозначение характерных точек границы	Координаты, м	
	X	Y
145	288951,28	1211585,71
146	288953,17	1211587,82

147	288957,41	1211592,56
148	288959,03	1211594,49
149	288960,79	1211599,46
150	288964,20	1211603,61
151	288965,22	1211605,18
n152	288953,74	1211614,66
n153	288936,23	1211591,21
n154	288947,34	1211581,24
155	288947,83	1211581,86
145	288951,28	1211585,71
Условный номер земельного участка		:3У21
Обозначение характерных точек границы	Координаты, м	
	Х	У
141	288940,60	1211573,75
156	288944,60	1211577,78
n154	288947,34	1211581,24
n153	288936,23	1211591,21
n157	288930,93	1211584,11
n158	288921,38	1211570,10
159	288923,87	1211568,09
142	288930,65	1211562,62
141	288940,60	1211573,75
Условный номер земельного участка		:3У22
Обозначение характерных точек границы	Координаты, м	
	Х	У
1	2	3
160	288968,88	1211609,19
161	288974,16	1211615,55
162	288974,33	1211615,47
163	288983,57	1211626,17
164	288984,00	1211625,89
165	288984,48	1211626,17
166	288984,64	1211626,38
167	288985,91	1211628,07
168	288985,97	1211627,93
169	288988,51	1211630,95
170	288991,80	1211634,86
171	288984,97	1211641,28
172	288981,08	1211644,91
173	288978,09	1211647,65
174	288977,55	1211648,14
175	288970,52	1211653,73

176	288968,82	1211655,51
н177	288956,22	1211668,70
н178	288932,01	1211639,86
179	288955,85	1211620,01
180	288961,81	1211615,06
160	288968,88	1211609,19
Условный номер земельного участка		<u>:3У23</u>
Обозначение характерных точек границы	Координаты, м	
	Х	У
<u>:3У23(1)</u>		
181	288996,13	1211630,52
182	289010,14	1211646,69
183	289011,53	1211648,31
н184	288970,27	1211685,45
н177	288956,22	1211668,70
176	288968,82	1211655,51
175	288970,52	1211653,73
174	288977,55	1211648,14
173	288978,09	1211647,65
172	288981,08	1211644,91
171	288984,97	1211641,28
170	288991,80	1211634,86
181	288996,13	1211630,52
<u>:3У23(2)</u>		
185	289014,76	1211655,54
186	289014,90	1211655,69
187	289018,01	1211659,29
188	289020,86	1211662,55
189	288998,49	1211681,95
190	288997,18	1211683,09
191	289001,03	1211687,52
192	289002,49	1211689,21
н193	288995,68	1211695,24
н194	288984,60	1211681,64
185	289014,76	1211655,54
Условный номер земельного участка		<u>:3У24</u>
Обозначение характерных точек границы	Координаты, м	
	Х	У
<u>:3У24(1)</u>		
н195	289084,79	1211545,90
н196	289104,06	1211569,34
н197	289086,77	1211583,96

<i>н198</i>	<i>289067,74</i>	<i>1211560,43</i>
<i>н195</i>	<i>289084,79</i>	<i>1211545,90</i>
<i>:3У24(2)</i>		
<i>н199</i>	<i>289107,54</i>	<i>1211574,44</i>
<i>н200</i>	<i>289116,86</i>	<i>1211585,36</i>
<i>н201</i>	<i>289114,69</i>	<i>1211590,61</i>
<i>н202</i>	<i>289104,27</i>	<i>1211600,95</i>
<i>н203</i>	<i>289093,20</i>	<i>1211586,98</i>
<i>н199</i>	<i>289107,54</i>	<i>1211574,44</i>
Условный номер земельного участка		<i>:3У25</i>
Обозначение характерных точек границы	Координаты, м	
	Х	У
1	2	3
<i>:3У25(1)</i>		
<i>н198</i>	<i>289067,74</i>	<i>1211560,43</i>
<i>н197</i>	<i>289086,77</i>	<i>1211583,96</i>
<i>н204</i>	<i>289066,33</i>	<i>1211600,56</i>
<i>н205</i>	<i>289047,36</i>	<i>1211577,78</i>
<i>206</i>	<i>289049,09</i>	<i>1211576,31</i>
<i>207</i>	<i>289051,72</i>	<i>1211574,07</i>
<i>н208</i>	<i>289055,06</i>	<i>1211571,22</i>
<i>н198</i>	<i>289067,74</i>	<i>1211560,43</i>
<i>:3У25(2)</i>		
<i>н209</i>	<i>289087,54</i>	<i>1211592,43</i>
<i>210</i>	<i>289095,50</i>	<i>1211602,20</i>
<i>211</i>	<i>289078,79</i>	<i>1211615,71</i>
<i>н212</i>	<i>289074,92</i>	<i>1211618,84</i>
<i>н213</i>	<i>289067,32</i>	<i>1211609,96</i>
<i>н209</i>	<i>289087,54</i>	<i>1211592,43</i>
Условный номер земельного участка		<i>:3У26</i>
Обозначение характерных точек границы	Координаты, м	
	Х	У
1	2	3
<i>:3У26(1)</i>		
<i>н205</i>	<i>289047,36</i>	<i>1211577,78</i>
<i>н204</i>	<i>289066,33</i>	<i>1211600,56</i>
<i>214</i>	<i>289046,34</i>	<i>1211617,24</i>
<i>215</i>	<i>289045,52</i>	<i>1211616,28</i>
<i>216</i>	<i>289043,84</i>	<i>1211614,32</i>
<i>217</i>	<i>289043,45</i>	<i>1211613,79</i>
<i>218</i>	<i>289038,24</i>	<i>1211607,39</i>
<i>219</i>	<i>289031,11</i>	<i>1211598,87</i>

220	289034,24	1211596,06
221	289033,96	1211593,55
222	289034,68	1211592,92
223	289034,63	1211592,77
224	289036,58	1211591,12
225	289035,24	1211589,53
226	289034,68	1211588,88
227	289042,11	1211582,14
228	289046,04	1211578,90
н205	289047,36	1211577,78
:3У26(2)		
н212	289074,92	1211618,84
229	289074,13	1211619,48
230	289054,55	1211635,31
н231	289053,17	1211636,43
н232	289045,95	1211628,50
н213	289067,32	1211609,96
н212	289074,92	1211618,84
Условный номер земельного участка		:3У27
Обозначение характерных точек границы	Координаты, м	
	Х	У
н233	289048,46	1211502,59
н195	289084,79	1211545,90
н198	289067,74	1211560,43
н208	289055,06	1211571,22
н234	289020,01	1211526,96
н233	289048,46	1211502,59
Условный номер земельного участка		:3У28
Обозначение характерных точек границы	Координаты, м	
	Х	У
н235	289082,93	1211529,23
н236	289080,14	1211531,42
н237	289076,69	1211527,04
н238	289079,47	1211524,85
н235	289082,93	1211529,23
Условный номер земельного участка		:3У29
Обозначение характерных точек границы	Координаты, м	
	Х	У
3	289091,70	1211324,96
7	289103,41	1211315,64
8	289297,82	1211558,88
н241	289311,75	1211570,88

н242	289326,90	1211588,63
н243	289354,59	1211623,03
н244	289364,42	1211635,48
245	289350,39	1211646,68
1	289347,53	1211642,36
2	289179,34	1211434,59
3	289091,70	1211324,96
Условный номер земельного участка		3У30
Обозначение характерных точек границы	Координаты, м	
	X	Y
1	2	3
н17	289230,76	1211498,11
35	289208,04	1211517,27
33	289208,65	1211524,49
32	289197,49	1211534,00
31	289196,76	1211534,62
30	289221,28	1211565,35
29	289214,12	1211570,98
28	289228,31	1211587,99
27	289245,55	1211573,90
250	289284,13	1211620,21
251	289292,56	1211613,45
252	289307,69	1211601,51
253	289311,62	1211598,15
254	289315,53	1211602,83
255	289307,22	1211608,81
256	289298,35	1211616,02
257	289289,34	1211623,53
258	289296,15	1211631,93
259	289320,84	1211662,39
260	289335,67	1211651,26
1	289347,53	1211642,36
245	289350,39	1211646,68
262	289330,61	1211662,68
263	289306,33	1211681,85
н264	289278,40	1211644,99
н265	289270,61	1211651,29
266	289268,07	1211646,41
267	289265,46	1211643,83
268	289244,98	1211623,56
н51	289240,68	1211627,23
н42	289185,26	1211561,60

<i>н41</i>	<i>289194,38</i>	<i>1211553,75</i>
<i>н40</i>	<i>289133,50</i>	<i>1211478,43</i>
<i>н50</i>	<i>289113,35</i>	<i>1211494,67</i>
<i>269</i>	<i>289105,43</i>	<i>1211477,21</i>
<i>270</i>	<i>289107,69</i>	<i>1211473,60</i>
<i>271</i>	<i>289108,37</i>	<i>1211452,81</i>
<i>272</i>	<i>289108,38</i>	<i>1211451,79</i>
<i>273</i>	<i>289107,52</i>	<i>1211449,38</i>
<i>274</i>	<i>289089,72</i>	<i>1211426,18</i>
<i>67</i>	<i>289067,43</i>	<i>1211397,55</i>
<i>н66</i>	<i>289041,61</i>	<i>1211364,86</i>
<i>н16</i>	<i>289056,91</i>	<i>1211352,67</i>
<i>15</i>	<i>289086,11</i>	<i>1211388,85</i>
<i>275</i>	<i>289112,72</i>	<i>1211421,72</i>
<i>276</i>	<i>289137,33</i>	<i>1211453,34</i>
<i>277</i>	<i>289141,02</i>	<i>1211458,09</i>
<i>278</i>	<i>289144,80</i>	<i>1211462,96</i>
<i>279</i>	<i>289155,92</i>	<i>1211452,97</i>
<i>280</i>	<i>289158,25</i>	<i>1211450,89</i>
<i>281</i>	<i>289163,70</i>	<i>1211446,66</i>
<i>282</i>	<i>289176,17</i>	<i>1211436,96</i>
<i>2</i>	<i>289179,34</i>	<i>1211434,59</i>
<i>283</i>	<i>289182,63</i>	<i>1211438,66</i>
<i>284</i>	<i>289179,25</i>	<i>1211441,23</i>
<i>285</i>	<i>289158,16</i>	<i>1211457,24</i>
<i>286</i>	<i>289161,88</i>	<i>1211461,68</i>
<i>287</i>	<i>289164,40</i>	<i>1211464,69</i>
<i>288</i>	<i>289202,75</i>	<i>1211510,51</i>
<i>289</i>	<i>289215,50</i>	<i>1211500,10</i>
<i>290</i>	<i>289225,66</i>	<i>1211491,83</i>
<i>н17</i>	<i>289230,76</i>	<i>1211498,11</i>
<i>1</i>	<i>289160,65</i>	<i>1211469,59</i>
<i>355</i>	<i>289163,54</i>	<i>1211473,17</i>
<i>н381</i>	<i>289166,03</i>	<i>1211476,40</i>
<i>н384</i>	<i>289167,83</i>	<i>1211478,73</i>
<i>н386</i>	<i>289169,49</i>	<i>1211480,87</i>
<i>н388</i>	<i>289171,13</i>	<i>1211483,01</i>
<i>н390</i>	<i>289173,69</i>	<i>1211486,32</i>
<i>4</i>	<i>289175,56</i>	<i>1211489,05</i>
<i>358</i>	<i>289178,01</i>	<i>1211492,34</i>
<i>н379</i>	<i>289179,74</i>	<i>1211494,67</i>

<i>н375</i>	<i>289181,47</i>	<i>1211496,99</i>
<i>н376</i>	<i>289183,03</i>	<i>1211499,08</i>
<i>н371</i>	<i>289184,78</i>	<i>1211501,44</i>
<i>н372</i>	<i>289186,55</i>	<i>1211503,81</i>
<i>н373</i>	<i>289181,34</i>	<i>1211508,17</i>
<i>н369</i>	<i>289185,05</i>	<i>1211513,93</i>
<i>н370</i>	<i>289191,72</i>	<i>1211508,62</i>
<i>н368</i>	<i>289193,90</i>	<i>1211511,27</i>
<i>н366</i>	<i>289196,15</i>	<i>1211513,85</i>
<i>350</i>	<i>289198,59</i>	<i>1211516,69</i>
<i>н361</i>	<i>289200,61</i>	<i>1211519,19</i>
<i>н362</i>	<i>289202,39</i>	<i>1211522,02</i>
<i>н34</i>	<i>289204,57</i>	<i>1211520,31</i>
<i>н248</i>	<i>289162,50</i>	<i>1211468,10</i>
<i>1</i>	<i>289160,65</i>	<i>1211469,59</i>
<i>н361</i>	<i>289200,61</i>	<i>1211519,19</i>
<i>н362</i>	<i>289202,39</i>	<i>1211522,02</i>
<i>н363</i>	<i>289195,97</i>	<i>1211527,04</i>
<i>н364</i>	<i>289194,05</i>	<i>1211524,49</i>
<i>н361</i>	<i>289200,61</i>	<i>1211519,19</i>
<i>350</i>	<i>289198,59</i>	<i>1211516,69</i>
<i>349</i>	<i>289192,03</i>	<i>1211521,99</i>
<i>н365</i>	<i>289189,47</i>	<i>1211519,23</i>
<i>н366</i>	<i>289196,15</i>	<i>1211513,85</i>
<i>350</i>	<i>289198,59</i>	<i>1211516,69</i>
<i>н366</i>	<i>289196,15</i>	<i>1211513,85</i>
<i>н365</i>	<i>289189,47</i>	<i>1211519,23</i>
<i>н367</i>	<i>289187,38</i>	<i>1211516,58</i>
<i>н368</i>	<i>289193,90</i>	<i>1211511,27</i>
<i>н366</i>	<i>289196,15</i>	<i>1211513,85</i>
<i>н368</i>	<i>289193,90</i>	<i>1211511,27</i>
<i>н367</i>	<i>289187,38</i>	<i>1211516,58</i>
<i>н369</i>	<i>289185,05</i>	<i>1211513,93</i>
<i>н370</i>	<i>289191,72</i>	<i>1211508,62</i>
<i>н368</i>	<i>289193,90</i>	<i>1211511,27</i>
<i>н371</i>	<i>289184,78</i>	<i>1211501,44</i>
<i>н372</i>	<i>289186,55</i>	<i>1211503,81</i>

<i>н373</i>	<i>289181,34</i>	<i>1211508,17</i>
<i>н374</i>	<i>289179,44</i>	<i>1211505,63</i>
<i>н371</i>	<i>289184,78</i>	<i>1211501,44</i>
<i>н375</i>	<i>289181,47</i>	<i>1211496,99</i>
<i>н376</i>	<i>289183,03</i>	<i>1211499,08</i>
<i>н377</i>	<i>289177,71</i>	<i>1211503,33</i>
<i>н378</i>	<i>289176,05</i>	<i>1211501,11</i>
<i>н375</i>	<i>289181,47</i>	<i>1211496,99</i>
<i>н376</i>	<i>289183,03</i>	<i>1211499,08</i>
<i>н371</i>	<i>289184,78</i>	<i>1211501,44</i>
<i>н374</i>	<i>289179,44</i>	<i>1211505,63</i>
<i>н377</i>	<i>289177,71</i>	<i>1211503,33</i>
<i>н376</i>	<i>289183,03</i>	<i>1211499,08</i>
<i>н379</i>	<i>289179,74</i>	<i>1211494,67</i>
<i>н375</i>	<i>289181,47</i>	<i>1211496,99</i>
<i>н378</i>	<i>289176,05</i>	<i>1211501,11</i>
<i>н380</i>	<i>289174,32</i>	<i>1211498,79</i>
<i>н379</i>	<i>289179,74</i>	<i>1211494,67</i>
<i>358</i>	<i>289178,01</i>	<i>1211492,34</i>
<i>н379</i>	<i>289179,74</i>	<i>1211494,67</i>
<i>н380</i>	<i>289174,32</i>	<i>1211498,79</i>
<i>359</i>	<i>289172,62</i>	<i>1211496,52</i>
<i>358</i>	<i>289178,01</i>	<i>1211492,34</i>
<i>355</i>	<i>289163,54</i>	<i>1211473,17</i>
<i>н381</i>	<i>289166,03</i>	<i>1211476,40</i>
<i>н382</i>	<i>289161,73</i>	<i>1211479,83</i>
<i>н383</i>	<i>289160,32</i>	<i>1211480,84</i>
<i>356</i>	<i>289157,86</i>	<i>1211477,73</i>
<i>355</i>	<i>289163,54</i>	<i>1211473,17</i>
<i>н381</i>	<i>289166,03</i>	<i>1211476,40</i>
<i>н384</i>	<i>289167,83</i>	<i>1211478,73</i>
<i>н385</i>	<i>289163,48</i>	<i>1211482,06</i>
<i>н382</i>	<i>289161,73</i>	<i>1211479,83</i>
<i>н381</i>	<i>289166,03</i>	<i>1211476,40</i>
<i>н386</i>	<i>289169,49</i>	<i>1211480,87</i>

<i>н387</i>	<i>289165,14</i>	<i>1211484,19</i>
<i>н385</i>	<i>289163,48</i>	<i>1211482,06</i>
<i>н384</i>	<i>289167,83</i>	<i>1211478,73</i>
<i>н386</i>	<i>289169,49</i>	<i>1211480,87</i>
<i>н388</i>	<i>289171,13</i>	<i>1211483,01</i>
<i>н389</i>	<i>289166,81</i>	<i>1211486,32</i>
<i>н387</i>	<i>289165,14</i>	<i>1211484,19</i>
<i>н386</i>	<i>289169,49</i>	<i>1211480,87</i>
<i>н388</i>	<i>289171,13</i>	<i>1211483,01</i>
<i>н388</i>	<i>289171,13</i>	<i>1211483,01</i>
<i>н390</i>	<i>289173,69</i>	<i>1211486,32</i>
<i>н391</i>	<i>289167,46</i>	<i>1211491,14</i>
<i>н392</i>	<i>289165,00</i>	<i>1211487,92</i>
<i>н389</i>	<i>289166,81</i>	<i>1211486,32</i>
<i>н388</i>	<i>289171,13</i>	<i>1211483,01</i>
<i>н361</i>	<i>289200,61</i>	<i>1211519,19</i>
<i>350</i>	<i>289198,59</i>	<i>1211516,69</i>
<i>3</i>	<i>289192,03</i>	<i>1211521,99</i>
<i>4</i>	<i>289194,05</i>	<i>1211524,49</i>
<i>н361</i>	<i>289200,61</i>	<i>1211519,19</i>
<i>н362</i>	<i>289202,39</i>	<i>1211522,02</i>
<i>2</i>	<i>289205,01</i>	<i>1211525,35</i>
<i>3</i>	<i>289198,58</i>	<i>1211530,37</i>
<i>4</i>	<i>289195,97</i>	<i>1211527,04</i>
<i>н362</i>	<i>289202,39</i>	<i>1211522,02</i>
<i>1</i>	<i>289160,65</i>	<i>1211469,59</i>
<i>355</i>	<i>289163,54</i>	<i>1211473,17</i>
<i>3</i>	<i>289157,86</i>	<i>1211477,73</i>
<i>4</i>	<i>289154,99</i>	<i>1211474,15</i>
<i>1</i>	<i>289160,65</i>	<i>1211469,59</i>
<i>358</i>	<i>289178,01</i>	<i>1211492,34</i>
<i>2</i>	<i>289172,62</i>	<i>1211496,52</i>
<i>3</i>	<i>289170,41</i>	<i>1211493,54</i>
<i>4</i>	<i>289175,56</i>	<i>1211489,05</i>
<i>358</i>	<i>289178,01</i>	<i>1211492,34</i>

Условный номер земельного участка		:3У31
Обозначение характерных точек границы	Координаты, м	
	X	Y
1	2	3
291	289060,46	1211489,08
н233	289048,46	1211502,59
н234	289020,01	1211526,96
н208	289055,06	1211571,22
207	289051,72	1211574,07
292	289030,33	1211548,83
293	289023,74	1211540,57
294	289015,70	1211529,47
295	289009,94	1211522,46
296	289001,44	1211512,12
297	288998,86	1211508,99
298	288996,08	1211506,16
299	288988,78	1211495,40
300	288987,10	1211492,92
301	288981,58	1211488,34
100	288972,05	1211484,92
н114	288953,76	1211477,78
113	288910,35	1211470,01
н80	288935,05	1211450,03
н79	288955,28	1211472,22
н77	288978,58	1211452,78
н75	289004,06	1211431,53
н74	289006,24	1211434,28
н84	288970,08	1211464,43
н83	288992,91	1211491,90
н87	289016,53	1211518,73
н86	289020,77	1211518,73
н85	289042,17	1211499,95
302	289057,91	1211486,22
291	289060,46	1211489,08
Условный номер земельного участка		:3У32
Обозначение характерных точек границы	Координаты, м	
	X	Y
1	2	3
н42	289185,26	1211561,60
н65	289156,42	1211586,10
н64	289204,58	1211645,49
н63	289193,42	1211661,01

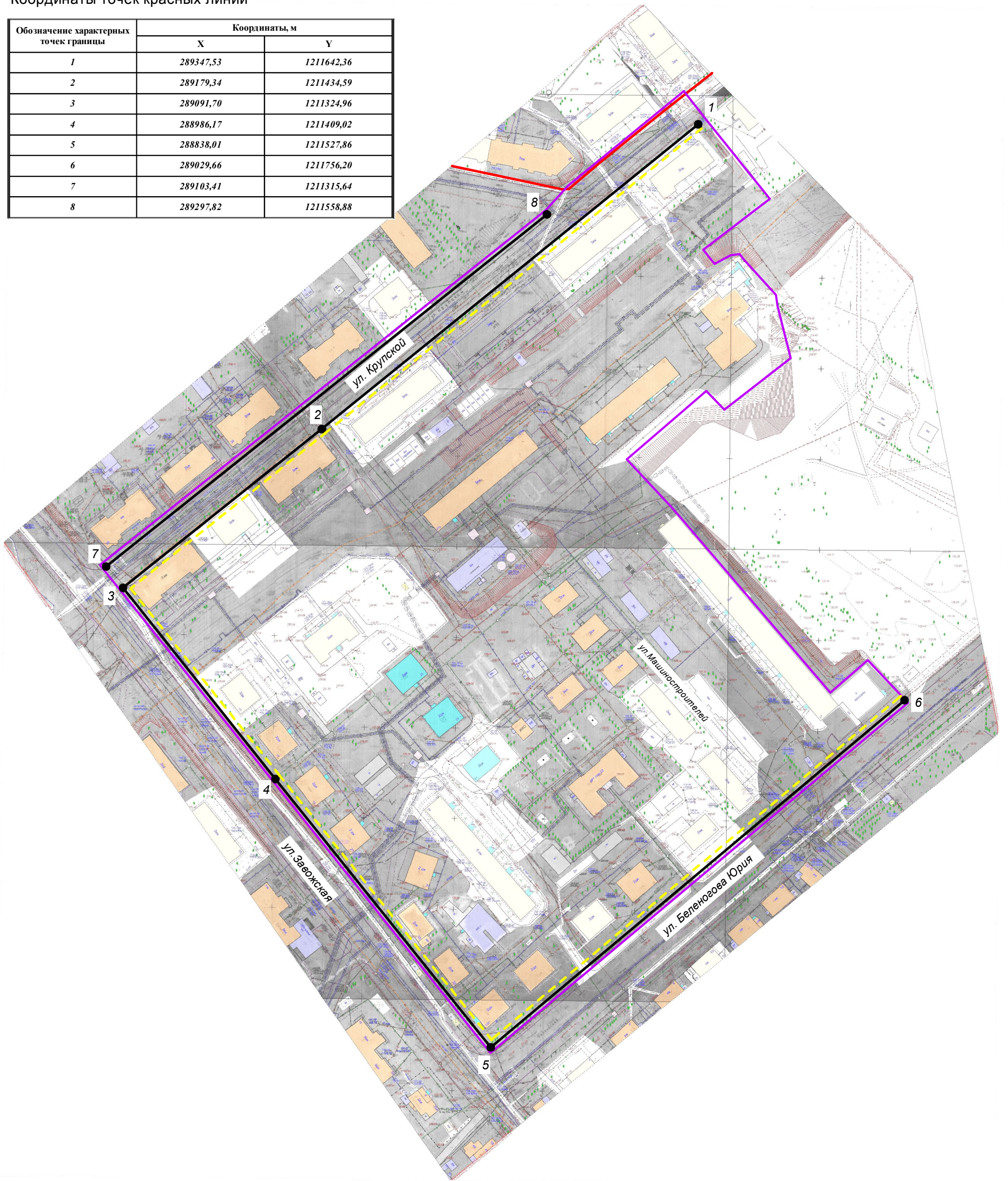
н303	289190,08	1211656,75
н304	289200,39	1211646,78
н305	289162,53	1211602,92
306	289135,94	1211627,84
307	289114,96	1211595,38
н201	289114,69	1211590,61
н200	289116,86	1211585,36
н199	289107,54	1211574,44
н196	289104,06	1211569,34
н195	289084,79	1211545,90
н233	289048,46	1211502,59
291	289060,46	1211489,08
308	289064,51	1211493,67
309	289073,33	1211503,61
310	289083,99	1211495,96
311	289092,07	1211488,67
269	289105,43	1211477,21
н50	289113,35	1211494,67
н49	289139,18	1211525,11
н48	289136,49	1211527,36
н47	289154,71	1211548,52
н46	289154,65	1211552,95
н45	289144,11	1211561,33
н44	289156,04	1211575,65
н43	289179,87	1211554,74
н42	289185,26	1211561,60
312	289125,18	1211538,44
313	289130,33	1211544,44
314	289121,81	1211551,75
315	289116,68	1211545,75
312	289125,18	1211538,44
316	289096,96	1211501,73
317	289098,00	1211502,98
318	289121,96	1211531,62
319	289122,50	1211532,27
320	289108,10	1211544,30
321	289098,63	1211533,01
322	289100,57	1211531,40
323	289085,58	1211513,02
324	289084,75	1211512,00

316	289096,96	1211501,73
н235	289082,93	1211529,23
н236	289080,14	1211531,42
н237	289076,69	1211527,04
н238	289079,47	1211524,85
н235	289082,93	1211529,23
Условный номер земельного участка		<u>:ЗУ33</u>
Обозначение характерных точек границы	Координаты, м	
	Х	У
1	2	3
325	288918,59	1211562,26
326	288922,03	1211565,80
159	288923,87	1211568,09
н158	288921,38	1211570,10
н157	288930,93	1211584,11
н153	288936,23	1211591,21
н152	288953,74	1211614,66
151	288965,22	1211605,18
160	288968,88	1211609,19
180	288961,81	1211615,06
179	288955,85	1211620,01
н178	288932,01	1211639,86
н144	288928,76	1211635,98
н143	288951,07	1211616,94
н130	288928,34	1211586,50
134	288914,35	1211566,16
133	288903,56	1211566,66
н132	288882,50	1211580,87
н129	288879,71	1211577,54
н128	288907,61	1211558,96
н125	288883,61	1211529,41
н124	288864,83	1211506,34
н99	288867,53	1211504,18
н98	288881,49	1211521,68
119	288906,09	1211549,10
325	288918,59	1211562,26
Условный номер земельного участка		<u>:ЗУ34</u>
Обозначение характерных точек границы	Координаты, м	
	Х	У
1	2	3
н196	289104,06	1211569,34

<i>н199</i>	<i>289107,54</i>	<i>1211574,44</i>
<i>н203</i>	<i>289093,20</i>	<i>1211586,98</i>
<i>н202</i>	<i>289104,27</i>	<i>1211600,95</i>
<i>н201</i>	<i>289114,69</i>	<i>1211590,61</i>
<i>307</i>	<i>289114,96</i>	<i>1211595,38</i>
<i>327</i>	<i>289100,49</i>	<i>1211608,17</i>
<i>210</i>	<i>289095,50</i>	<i>1211602,20</i>
<i>н209</i>	<i>289087,54</i>	<i>1211592,43</i>
<i>н213</i>	<i>289067,32</i>	<i>1211609,96</i>
<i>н232</i>	<i>289045,95</i>	<i>1211628,50</i>
<i>н231</i>	<i>289053,17</i>	<i>1211636,43</i>
<i>328</i>	<i>289047,08</i>	<i>1211641,34</i>
<i>329</i>	<i>289040,27</i>	<i>1211633,42</i>
<i>185</i>	<i>289014,76</i>	<i>1211655,54</i>
<i>н194</i>	<i>288984,60</i>	<i>1211681,64</i>
<i>н193</i>	<i>288995,68</i>	<i>1211695,24</i>
<i>330</i>	<i>288992,27</i>	<i>1211698,26</i>
<i>331</i>	<i>289002,38</i>	<i>1211710,24</i>
<i>332</i>	<i>289012,26</i>	<i>1211701,85</i>
<i>333</i>	<i>289015,09</i>	<i>1211705,14</i>
<i>н334</i>	<i>289001,98</i>	<i>1211716,25</i>
<i>н335</i>	<i>289033,42</i>	<i>1211752,86</i>
<i>6</i>	<i>289029,66</i>	<i>1211756,20</i>
<i>н184</i>	<i>288970,27</i>	<i>1211685,45</i>
<i>183</i>	<i>289011,53</i>	<i>1211648,31</i>
<i>337</i>	<i>289022,30</i>	<i>1211638,70</i>
<i>338</i>	<i>289034,74</i>	<i>1211627,59</i>
<i>214</i>	<i>289046,34</i>	<i>1211617,24</i>
<i>н204</i>	<i>289066,33</i>	<i>1211600,56</i>
<i>н197</i>	<i>289086,77</i>	<i>1211583,96</i>
<i>н196</i>	<i>289104,06</i>	<i>1211569,34</i>

Координаты точек красных линий

Обозначение характерных точек границы	Координаты, м	
	X	Y
1	289347,53	1211642,36
2	289179,34	1211434,59
3	289091,70	1211324,96
4	288986,17	1211409,02
5	288838,01	1211527,86
6	289029,66	1211756,20
7	289103,41	1211315,64
8	289297,82	1211558,88



Условные обозначения:

- 1 - характерные точки красных линий и образуемых земельных участков
- устанавливаемые красные линии
- существующие красные линии
- линии отступа от красных линий в целях определения мест допустимого размещения зданий
- граница проекта межевания

				ПРОЕКТ МЕЖЕВАНИЯ ТЕРРИТОРИИ, В РАЙОНЕ УЛИЦ БЕЛЕНОВОГА ЮРИЯ, ЗАВОЛЖСКОЙ, КРУПСКОЙ		
				Подпись	Дата	
				Чертеж красных линий и линий отступа от красных линий в целях определения мест допустимого размещения зданий, строений, сооружений		
				СТАДИЯ	ЛИСТ	ЛИСТОВ
				Р	28	29
				МАСШТАБ 1:2000		



Условные обозначения:

- характерные точки красных линий и образуемых земельных участков
- устанавливаемые красные линии
- существующие красные линии
- линии отступа от красных линий в целях определения мест допустимого размещения зданий
- граница проекта межевания
- образуемые земельные участки
- граница земельного участка по сведениям ЕГРН
- 44:27:080124:42 - кадастровый номер земельного участка, подлежащего ликвидации
- образуемые земельные участки (территории) общего пользования
- территории общего пользования, относящиеся к улице местного значения
- граница уточняемого земельного участка
- части земельных участков, для обеспечения правом прохода, проезда

Примечание: местоположение и площадь образуемых земельных участков при проведении кадастровых работ может незначительно измениться

ПРОЕКТ МЕЖЕВАНИЯ ТЕРРИТОРИИ, В РАЙОНЕ УЛИЦ БЕЛЕНЦОВА ЮРИЯ, ЗАВОЛЖСКОЙ, КРУПСКОЙ			
Чертеж межевания территории	СТADIЯ	ЛИСТ	ЛИСТОВ
	Р	29	29
МАСШТАБ 1:1000			

Исполнитель: Муниципальное казенное учреждение города Костромы «Центр градостроительства»

Заказчик: Управление имущественных и земельных отношений Администрации города Костромы

ПРОЕКТ МЕЖЕВАНИЯ ТЕРРИТОРИИ

в районе улиц Беленогова Юрия, Заволжской, Крупской

Том 2

Материалы по обоснованию.

Директор _____ А.В.Храмов

Начальник отдела
кадастровых работ _____ Е.Н.Миличенко

СОСТАВ МАТЕРИАЛОВ ПО ОБОСНОВАНИЮ ПРОЕКТА МЕЖЕВАНИЯ

<i>№ п.п.</i>	<i>Наименование</i>	<i>Примечание</i>
ТЕКСТОВАЯ ЧАСТЬ		
1.	Сведения о существующих земельных участках.	3
ГРАФИЧЕСКАЯ ЧАСТЬ		
1.	Чертеж существующих земельных участков, зон с особыми условиями использования территорий.	8
2.	Карта границ зон с особыми условиями использования территории	9
3.	Фрагмент карты градостроительного зонирования города Костромы	10
4.	Схема расположения памятников истории и культуры и зон их охраны	11

Сведения о существующих земельных участках.

При подготовке проекта межевания территории был проведен анализ существующих границ земельных участков, расположенных в границах проекта межевания, на основании сведений ЕГРН в виде кадастрового плана территории с учетом данных.

Общие сведения о земельных участках в кадастровом квартале 44:27:080124.

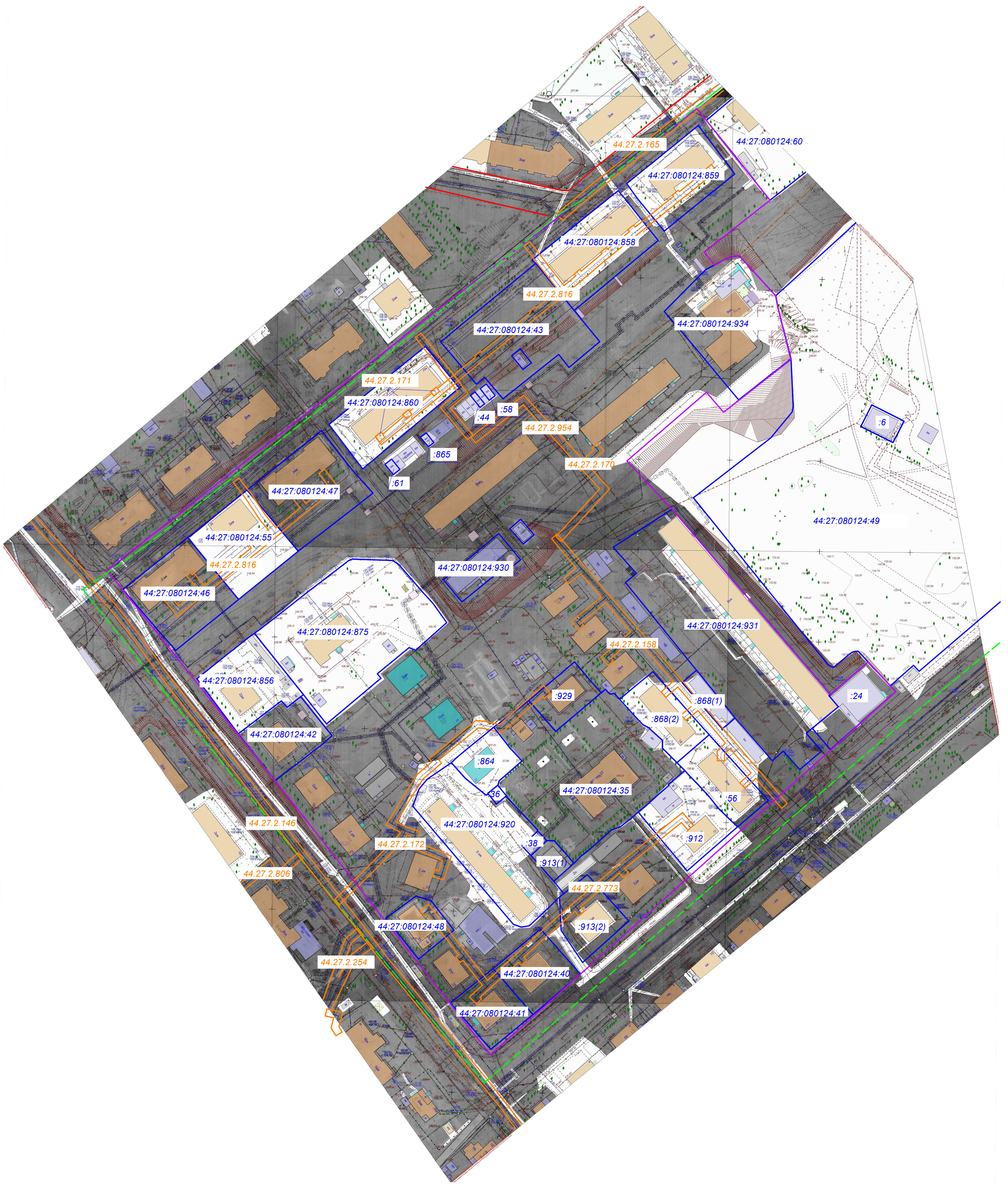
Кадастровый номер объекта недвижимости	Вид объекта недвижимости	Адрес	Площадь или основная характеристика	Категория земель	Виды разрешенного использования
44:27:080124:5	Земельный участок	Местоположение установлено относительно ориентира, расположенного в границах участка. Почтовый адрес ориентира: Костромская область, р-н Костромской, г Кострома, ул Крупской, гаражно-строительный кооператив № 154	620	Земли населённых пунктов	для эксплуатации гаражных боксов
44:27:080124:6	Земельный участок	Местоположение установлено относительно ориентира, расположенного в границах участка. Почтовый адрес ориентира: обл. Костромская, г. Кострома, ул. Беленогова	265	Земли населённых пунктов	для эксплуатации здания РП - 4
44:27:080124:22	Земельный участок	Местоположение установлено относительно ориентира, расположенного в границах участка. Почтовый адрес ориентира: обл. Костромская, г. Кострома, ул. Беленогова, дом 17	339	Земли населённых пунктов	Для эксплуатации магазина
44:27:080124:24	Земельный участок	Местоположение установлено относительно ориентира, расположенного в границах участка. Почтовый адрес ориентира: обл. Костромская, г. Кострома, ул. Беленогова, дом 17	938	Земли населённых пунктов	для эксплуатации магазина
44:27:080124:26	Земельный участок	Местоположение установлено относительно ориентира, расположенного в границах участка. Почтовый адрес ориентира: Костромская область, р-н Костромской, г Кострома, ул Крупской, Гаражный кооператив №154, бокс № 5	26	Земли населённых пунктов	Для гаража
44:27:080124:29	Земельный участок	Местоположение установлено относительно ориентира, расположенного в границах участка. Почтовый адрес ориентира: обл. Костромская, г. Кострома, Гаражный кооператив №154, бокс №4, ул. Крупской	26	Земли населённых пунктов	для гаража
44:27:080124:35	Земельный участок	Местоположение установлено относительно ориентира, расположенного в границах участка. Ориентир нежилое строение (детские ясли-сад). Почтовый адрес ориентира: обл. Костромская, р-н Костромской, г. Кострома, ул. Юрия Беленогова, дом 11	5649 +/-1.30	Земли населённых пунктов	Для эксплуатации здания детского дошкольного учреждения

44:27:080124:36	Земельный участок	Местоположение установлено относительно ориентира, расположенного за пределами участка. Ориентир 5-ти этажный жилой дом. Участок находится примерно в 20 м от ориентира по направлению на северо-восток. Почтовый адрес ориентира: обл. Костромская, р-н Костромской, г. Кострома, ул. Заволжская, дом 29	54 +/-2	Земли населённых пунктов	трансформаторные пункты 10 - 6 кв
44:27:080124:37	Земельный участок	Местоположение установлено относительно ориентира, расположенного за пределами участка. Ориентир 5-ти этажный жилой дом. Участок находится примерно в 24 м от ориентира по направлению на юго-восток. Почтовый адрес ориентира: Костромская область, р-н Костромской, г Кострома, ул Беленогова Юрия, д 17	89 +/-2	Земли населённых пунктов	для эксплуатации трансформаторных пунктов
44:27:080124:38	Земельный участок	Местоположение установлено относительно ориентира, расположенного за пределами участка. Ориентир 5-ти этажный жилой дом. Участок находится примерно в 15 м от ориентира по направлению на северо-восток. Почтовый адрес ориентира: обл. Костромская, р-н Костромской, г. Кострома, ул. Заволжская, дом 29	88 +/-2	Земли населённых пунктов	для эксплуатации трансформаторных пунктов
44:27:080124:40	Земельный участок	Местоположение установлено относительно ориентира, расположенного в границах участка. Ориентир Многоквартирный жилой дом. Почтовый адрес ориентира: Костромская область, р-н Костромской, г Кострома, ул Беленогова Юрия, д 3	1142 +/-12	Земли населённых пунктов	Многоквартирный дом
44:27:080124:41	Земельный участок	Местоположение установлено относительно ориентира, расположенного в границах участка. Ориентир Многоквартирный жилой дом. Почтовый адрес ориентира: Костромская область, р-н Костромской, г Кострома, ул Беленогова Юрия, д 1	1020 +/-11	Земли населённых пунктов	Многоквартирный дом
44:27:080124:42	Земельный участок	Местоположение установлено относительно ориентира, расположенного в границах участка. Ориентир многоквартирный жилой дом. Почтовый адрес ориентира: обл. Костромская, р-н Костромской, г. Кострома, ул. Заволжская, дом 17	1258 +/-12	Земли населённых пунктов	многоквартирный дом
44:27:080124:43	Земельный участок	Местоположение установлено относительно ориентира, расположенного в границах участка. Почтовый адрес ориентира: обл. Костромская, р-н Костромской, г. Кострома, ул. Крупской, дом 25	3194 +/-20	Земли населённых пунктов	многоквартирный дом
44:27:080124:44	Земельный	Местоположение установлено	27 +/-2	Земли	индивидуальное

	участок	относительно ориентира, расположенного в границах участка. Почтовый адрес ориентира: Костромская область, г Кострома, ул Крупской, Гаражный кооператив №154, бокс №3		населённых пунктов	(кооперативное) гаражное строительство
44:27:080124:46	Земельный участок	Местоположение установлено относительно ориентира, расположенного в границах участка. Почтовый адрес ориентира: Костромская область, г Кострома, ул Крупской, д 31/11	2007 +/-16	Земли населённых пунктов	Многоквартирный дом
44:27:080124:47	Земельный участок	Местоположение установлено относительно ориентира, расположенного в границах участка. Почтовый адрес ориентира: Костромская обл, р-н Костромской, г Кострома, ул Крупской, дом 27	2305 +/-17	Земли населённых пунктов	Многоквартирный дом
44:27:080124:48	Земельный участок	Местоположение установлено относительно ориентира, расположенного в границах участка. Почтовый адрес ориентира: Костромская область, р-н Костромской, г Кострома, ул Заволжская, д 33	699 +/-9	Земли населённых пунктов	Многоквартирный дом
44:27:080124:54	Земельный участок	Местоположение установлено относительно ориентира, расположенного в границах участка. Почтовый адрес ориентира: Костромская область, р-н Костромской, г Кострома, ул Крупской, гаражный кооператив №154	238	Земли населённых пунктов	для гаражей
44:27:080124:55	Земельный участок	Местоположение установлено относительно ориентира, расположенного в границах участка. Почтовый адрес ориентира: Костромская обл, р-н Костромской, г Кострома, ул Крупской, дом 29	1856 +/-15	Земли населённых пунктов	Многоквартирный дом
44:27:080124:56	Земельный участок	Местоположение установлено относительно ориентира, расположенного в границах участка. Почтовый адрес ориентира: Костромская обл, р-н Костромской, г Кострома, ул Машиностроителей, дом 20/15	1124 +/-12	Земли населённых пунктов	Многоквартирный дом
44:27:080124:57	Земельный участок	Местоположение установлено относительно ориентира, расположенного в границах участка. Почтовый адрес ориентира: Костромская обл, р-н Костромской, г Кострома, ул Крупской, гаражный кооператив № 154, бокс № 11	18	Земли населённых пунктов	для гаража
44:27:080124:58	Земельный участок	Местоположение установлено относительно ориентира, расположенного в границах участка. Почтовый адрес ориентира: Костромская обл, р-н Костромской, г Кострома, ул Крупской, в районе дома 25	35 +/-2	Земли населённых пунктов	для эксплуатации индивидуального гаражного бокса
44:27:080124:60	Земельный участок	Местоположение установлено относительно ориентира, расположенного в границах участка. Почтовый адрес ориентира: Костромская обл, р-н Костромской, г Кострома, ул Крупской, 21	3423 +/-6	Земли населённых пунктов	Объекты социального обеспечения
44:27:080124:61	Земельный участок	Местоположение установлено относительно ориентира,	33 +/-2	Земли населённых	для эксплуатации гаражного бокса

		расположенного в границах участка. Почтовый адрес ориентира: Костромская обл, р-н Костромской, г Кострома, ул Крупской, ГСК № 154, гаражный бокс № 18		пунктов	
44:27:080124:856	Земельный участок	Местоположение установлено относительно ориентира, расположенного в границах участка. Почтовый адрес ориентира: Костромская обл, р-н Костромской, г Кострома, ул Заволжская, д 15	1628 +/-14	Земли населённых пунктов	Многоквартирный дом
44:27:080124:858	Земельный участок	Местоположение установлено относительно ориентира, расположенного в границах участка. Почтовый адрес ориентира: Костромская обл, р-н Костромской, г Кострома, ул Крупской, д 23а	2163 +/-16	Земли населённых пунктов	Многоквартирный дом
44:27:080124:859	Земельный участок	Местоположение установлено относительно ориентира, расположенного в границах участка. Почтовый адрес ориентира: Костромская обл, р-н Костромской, г Кострома, ул Крупской, д 23	1691 +/-14	Земли населённых пунктов	Многоквартирный дом
44:27:080124:860	Земельный участок	Местоположение установлено относительно ориентира, расположенного в границах участка. Почтовый адрес ориентира: Костромская обл, р-н Костромской, г Кострома, ул Крупской, д 25 а	2077 +/-16	Земли населённых пунктов	Многоквартирный дом
44:27:080124:861	Земельный участок	Местоположение установлено относительно ориентира, расположенного в границах участка. Почтовый адрес ориентира: Костромская обл, р-н Костромской, г Кострома, ул Беленогова Юрия, 17	6896 +/-29	Земли населённых пунктов	Многоквартирный дом
44:27:080124:864	Земельный участок	Местоположение установлено относительно ориентира, расположенного в границах участка. Почтовый адрес ориентира: Костромская область, г Кострома, ул Заволжская, 25	736 +/-9	Земли населённых пунктов	Малоэтажная многоквартирная жилая застройка
44:27:080124:865	Земельный участок	Местоположение установлено относительно ориентира, расположенного в границах участка. Почтовый адрес ориентира: Костромская область, г Кострома, ул Крупской, ГСК №154, гаражный бокс №12	27 +/-2	Земли населённых пунктов	для эксплуатации гаражного бокса
44:27:080124:868 (Граница участка многоконтурная. Количество контуров - 2)	Земельный участок	Местоположение установлено относительно ориентира, расположенного в границах участка. Почтовый адрес ориентира: Костромская область, г Кострома, ул Машиностроителей, 18	1423 +/-13	Земли населённых пунктов	Малоэтажная многоквартирная жилая застройка
44:27:080124:870	Земельный участок	Местоположение установлено относительно ориентира, расположенного в границах участка. Почтовый адрес ориентира: Костромская область, р-н Костромской, г Кострома, ул Крупской, Гаражный кооператив № 154, бокс № 15	18	Земли населённых пунктов	Для гаража
44:27:080124:875	Земельный участок	Местоположение установлено относительно ориентира, расположенного в границах участка.	5145 +/-25	Земли населённых пунктов	для эксплуатации здания детского сада

		Почтовый адрес ориентира: Костромская область, р-н Костромской, г Кострома, ул Заволжская, д 13			
44:27:080124:912	Земельный участок	Местоположение установлено относительно ориентира, расположенного в границах участка. Почтовый адрес ориентира: Костромская область, р-н Костромской, г Кострома, ул Беленогова Юрия, 13	1501 +/-14	Земли населённых пунктов	Многоквартирный дом
44:27:080124:913 (Граница участка многоконтурная. Количество контуров - 2)	Земельный участок	Местоположение установлено относительно ориентира, расположенного в границах участка. Почтовый адрес ориентира: Костромская область, р-н Костромской, г Кострома, ул Беленогова Юрия, д 7	1328 +/-13	Земли населённых пунктов	многоквартирный дом
44:27:080124:920	Земельный участок	Местоположение установлено относительно ориентира, расположенного в границах участка. Почтовый адрес ориентира: Костромская область, р-н Костромской, г Кострома, ул Заволжская, 29	3407 +/-20	Земли населённых пунктов	многоквартирный дом
44:27:080124:929	Земельный участок	Местоположение установлено относительно ориентира, расположенного в границах участка. Почтовый адрес ориентира: Костромская область, р-н Костромской, г Кострома, ул Машиностроителей, д 12	744 +/-10	Земли населённых пунктов	не определено
44:27:080124:930	Земельный участок	Местоположение установлено относительно ориентира, расположенного в границах участка. Почтовый адрес ориентира: Костромская область, г Кострома, ул Машиностроителей, д 6	680 +/-9	Земли населённых пунктов	Объекты инженерной инфраструктуры
44:27:080124:934	Земельный участок	Местоположение установлено относительно ориентира, расположенного в границах участка. Почтовый адрес ориентира: Костромская область, г Кострома, ул Крупской, 17	3166 +/-20	Земли населённых пунктов	Дома среднеэтажной многоквартирной жилой застройки



- Условные обозначения:
- существующие общественные и жилые здания
 - граница проекта межевания
 - граница кадастрового квартала
 - граница существующих земельных участков
 - граница охранных зон инженерных коммуникаций
 - существующие красные линии

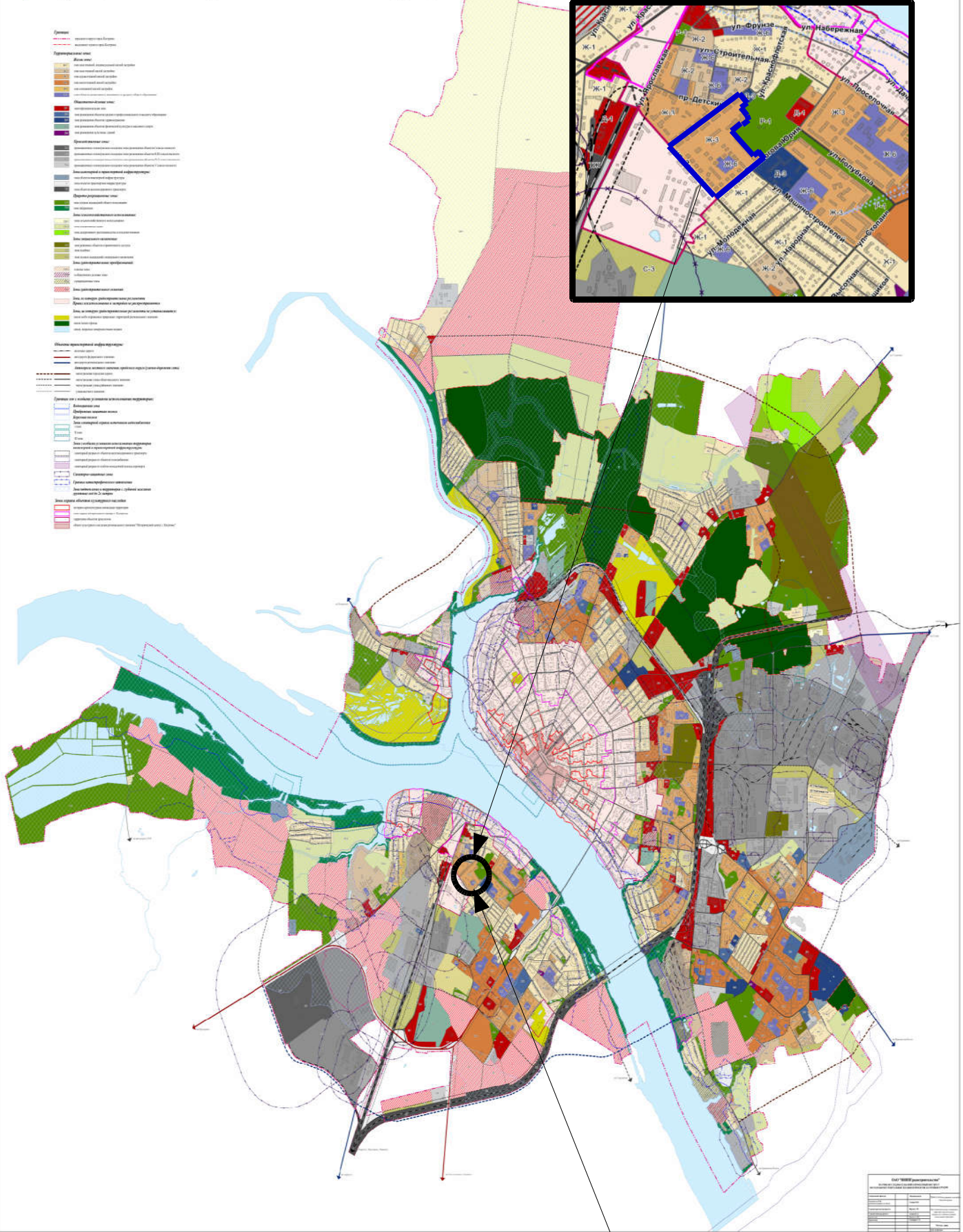
				ПРОЕКТ МЕЖЕВАНИЯ ТЕРРИТОРИИ, В РАЙОНЕ УЛИЦ БЕЛЕНОВОГА ЮРИЯ, ЗАВОЛЖСКОЙ, КРУПСКОЙ		
				Чертеж границ существующих земельных участков, зон с особыми условиями использования территории		
				СТАДИЯ	ЛИСТ	ЛИСТОВ
				Р	8	11
				МАСШТАБ 1:1000		



ПРАВИЛА ЗЕМЛЕПОЛЬЗОВАНИЯ И ЗАСТРОЙКИ ГОРОДА КОСТРОМЫ

**Карта градостроительного зонирования территории города Костромы.
Границы зон с особыми условиями использования территорий**

Протокол 2
к решению Думы города Кострома
от 15.04.2011 года № 248
Протокол 2
к Плану землепользования и застройки
города Кострома

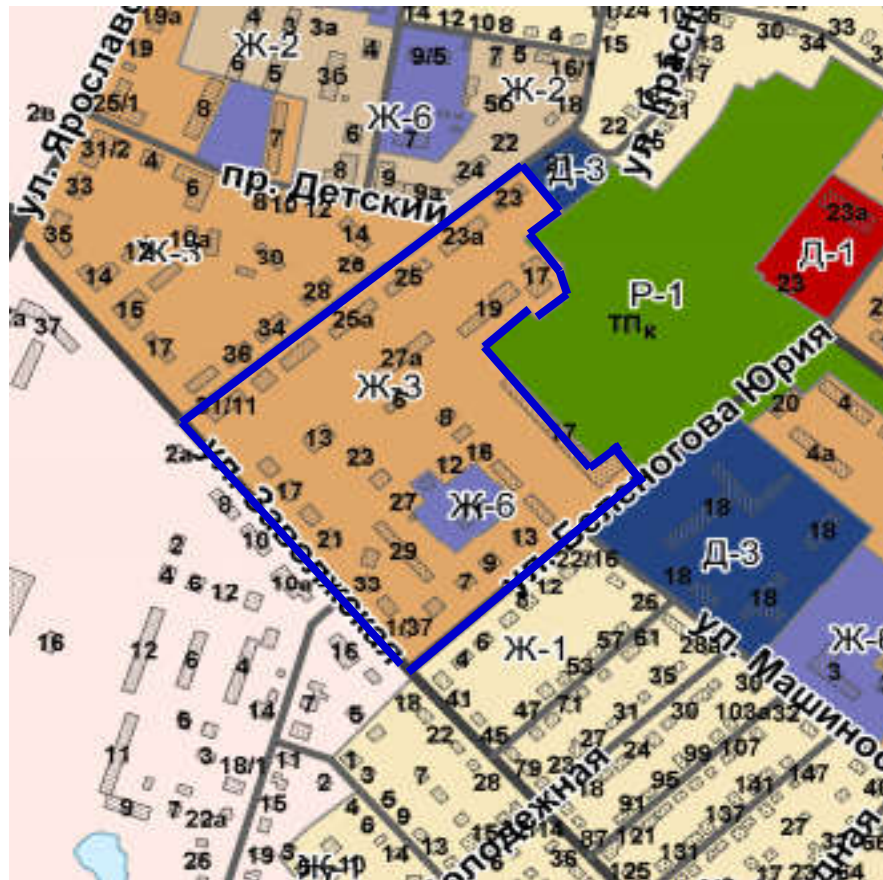


- граница проекта межевания

Разрабатываемая территория

ПРОЕКТ МЕЖЕВАНИЯ ТЕРРИТОРИИ, В РАЙОНЕ УЛИЦ БЕЛЕНОВОГА ЮРИЯ, ЗАВОЛЖСКОЙ, КРУПСКОЙ

Фрагмент карты градостроительного зонирования города Костромы



Территориальные зоны:

Жилые зоны:

	Ж-1	зона малоэтажной, индивидуальной жилой застройки
	Ж-2	зона малоэтажной жилой застройки
	Ж-3	зона среднеэтажной жилой застройки
	Ж-4	зона многоэтажной жилой застройки
	Ж-5	зона смешанной жилой застройки
	Ж-6	зона объектов дошкольного, начального и среднего общего образования

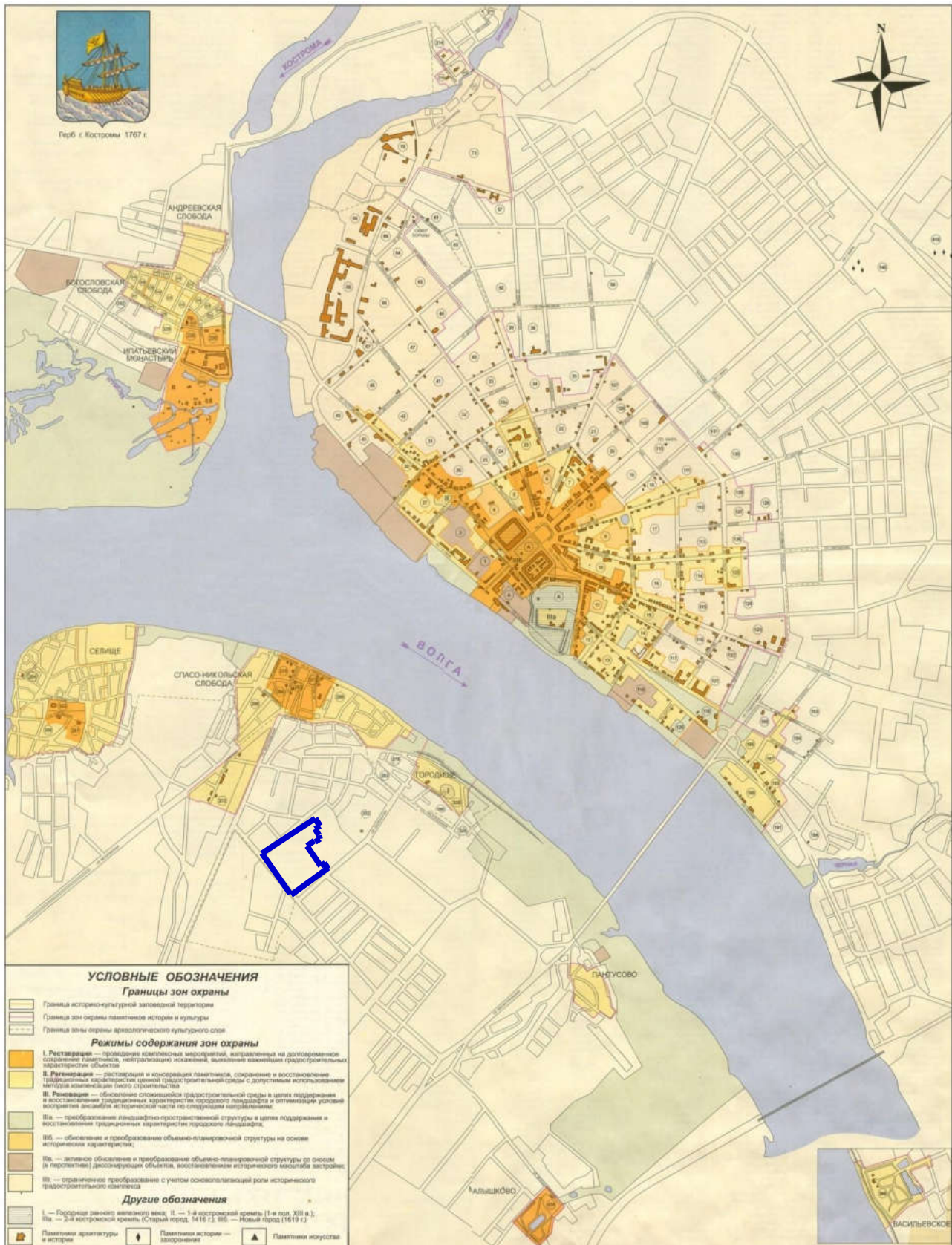
Природно-рекреационные зоны:

	Р-1	зона зеленых насаждений общего пользования
	Р-2	зона набережных

Автомобильные дороги местного значения городского округа (улично-дорожная сеть)

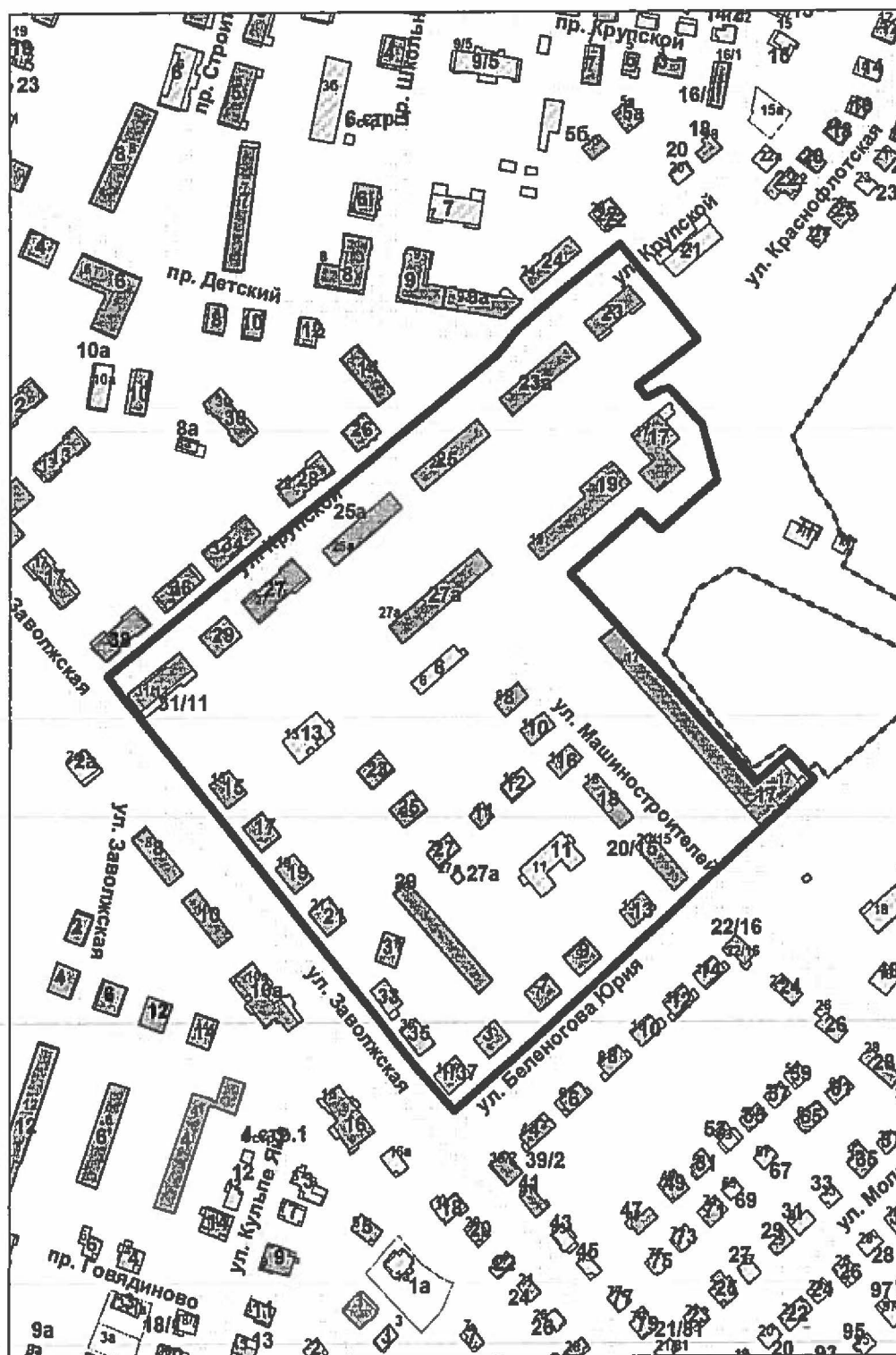
	магистральная городская дорога
	магистральная улица общегородского значения
	магистральная улица районного значения
	улицы местного значения
	граница проекта межевания

Схема расположения памятников истории и культуры
и зон их охраны города Костромы



граница проекта межевания

Границы территории, в пределах которых проводятся публичные слушания по проекту межевания территории в районе улиц Белоногова Юрия, Заволжской, Крупской



Повестка

**собрания участников публичных слушаний по проекту межевания
территории в районе улиц Беленогова Юрия, Заволжской, Крупской**

1 октября 2019 года

15.00 – 16.30

1. Регистрация участников публичных слушаний – 20 мин.

2. Вступительное слово председательствующего на публичных слушаниях (собрании участников публичных слушаний) – 5 мин.

Воронина Ольга Владимировна – председатель Комиссии по рассмотрению документации по планировке территории города Костромы

Якимов Владимир Вячеславович – заместитель председательствующего, заместитель председателя Комиссии по рассмотрению документации по планировке территории города Костромы

3. Основной доклад:

- по проекту межевания территории в районе улиц Беленогова Юрия, Заволжской, Крупской

Миличенко Елена Николаевна – начальник
отдела кадастровых работ МКУ г. Костромы
"Центр градостроительства" – 10 мин.

4. Вопросы к выступившим (в письменной, устной форме) – 30 мин.

5. Выступления участников публичных слушаний в порядке поступления заявок на выступление – 20 мин.

6. Заключительное слово председательствующего – 5 мин.

Воронина Ольга Владимировна – председатель Комиссии по рассмотрению документации по планировке территории города Костромы

ОПОВЕЩЕНИЕ О НАЧАЛЕ ПУБЛИЧНЫХ СЛУШАНИЙ

Глава города Костромы информирует о назначении публичных слушаний по проекту межевания территории в районе улиц Беленогова Юрия, Заволжской, Крупской.

Публичные слушания состоятся 1 октября 2019 года с 15.00 часов до 16.30 часов в здании по адресу: Российская Федерация, Костромская область, городской округ город Кострома, город Кострома, площадь Конституции, дом 2, 3 этаж, кабинет 303в.

Организатор публичных слушаний, - Комиссия по рассмотрению документации по планировке территории города Костромы (адрес: Российская Федерация, Костромская область, городской округ город Кострома, город Кострома, площадь Конституции, дом 2, 4 этаж, кабинет 406, телефон (4942) 42 70 72).

Экспозиция проекта проводится в здании по адресу: Российская Федерация, Костромская область, городской округ город Кострома, город Кострома, площадь Конституции, дом 2, 4 этаж с 23 сентября по 1 октября 2019 года. Консультирование проводится во вторник и четверг с 17.00 по 18.00 часов.

Проект, подлежащий рассмотрению на публичных слушаниях, и информационные материалы к нему (при наличии) будут размещены на официальном сайте Администрации города Костромы по адресу: www.gradkostroma.ru с 23 сентября 2019 года.

Участники публичных слушаний в целях идентификации представляют сведения о себе (фамилию, имя, отчество (при наличии), дату рождения, адрес места жительства (регистрации) - для физических лиц; наименование, основной государственный регистрационный номер, место нахождения и адрес - для юридических лиц) с приложением документов, подтверждающих такие сведения. Участники публичных слушаний, являющиеся правообладателями соответствующих земельных участков и (или) расположенных на них объектов капитального строительства и (или) помещений, являющихся частью указанных объектов капитального строительства, также представляют сведения соответственно о таких земельных участках, объектах капитального строительства, помещениях, являющихся частью указанных объектов капитального строительства, из Единого государственного реестра недвижимости и иные документы, устанавливающие или удостоверяющие их права на такие земельные участки, объекты капитального строительства, помещения, являющиеся частью указанных объектов капитального строительства.

В случае внесения предложений и замечаний в письменной форме документы предоставляются участниками публичных слушаний в виде заверенных копий, либо копий с приложением оригиналов для их сверки.

В случае направления предложений и замечаний участником публичных слушаний представляется согласие на обработку его персональных данных с учетом требований, установленных Федеральным законом от 27 июля 2006 года № 152-ФЗ "О персональных данных".

Участники публичных слушаний, представившие указанные сведения о себе, имеют право вносить предложения и замечания, касающиеся рассматриваемого проекта:

1) в письменной форме в адрес организатора публичных слушаний с 23 сентября по 1 октября 2019 года;

2) посредством записи в книге (журнале) учета посетителей экспозиции проекта, подлежащего рассмотрению на публичных слушаниях, с 23 сентября по 1 октября 2019 года в здании по адресу: Российская Федерация, Костромская область, городской округ город Кострома, город Кострома, площадь Конституции, дом 2, 4 этаж;

3) в устной и письменной форме в ходе проведения публичных слушаний.