



АДМИНИСТРАЦИЯ ГОРОДА КОСТРОМЫ

ПОСТАНОВЛЕНИЕ

12 апреля 2024 года

№ 608

О временном прекращении и введении временных ограничений движения транспортных средств на участках автомобильных дорог общего пользования местного значения города Костромы

В связи с проведением работ по капитальному ремонту на участке автомобильной дороги общего пользования местного значения города Костромы площади Сусанинской (далее – ремонтные работы), в соответствии с Федеральным законом от 10 декабря 1995 года № 196-ФЗ «О безопасности дорожного движения», Федеральным законом от 8 ноября 2007 года № 257-ФЗ «Об автомобильных дорогах и о дорожной деятельности в Российской Федерации и о внесении изменений в отдельные законодательные акты Российской Федерации», Федеральным законом от 29 декабря 2017 года № 443-ФЗ «Об организации дорожного движения в Российской Федерации и о внесении изменений в отдельные законодательные акты Российской Федерации», Порядком осуществления временных ограничений или прекращения движения транспортных средств по автомобильным дорогам регионального или межмуниципального, местного значения на территории Костромской области, утвержденным постановлением администрации Костромской области от 4 февраля 2012 года № 28-а, на основании утвержденного проекта организации дорожного движения «Организация дорожного движения на улично-дорожной сети: по адресу г. Кострома, пл. Ивана Сусанина» и рабочих документаций «Капитальный ремонт площади Сусанинская в городе Кострома», руководствуясь статьями 42, частью 1 статьи 57 Устава города Костромы,

ПОСТАНОВЛЯЮ:

1. С 15 апреля 2024 года по 15 июня 2024 года, в соответствии с проектом организации дорожного движения «Организация дорожного движения на улично-дорожной сети: по адресу г. Кострома, пл. Ивана Сусанина» (далее - проект):

1.1. прекратить временно движение всех видов транспортных средств на участке автомобильной дороги общего пользования местного значения города Костромы площади Сусанинской (от проспекта Мира до улицы Симановского), обеспечив объезд по автомобильным дорогам общего пользования местного значения города Костромы (участкам автомобильных дорог общего пользования местного значения города Костромы) на которых не введены ограничения и не прекращено движение транспортных средств;

1.2. ввести временные ограничения движения всех видов транспортных средств на участках автомобильных дорог общего пользования местного значения

города Костромы по улице Ленина (от площади Сусанинской до улицы Князева) и по улице Симановского (от площади Сусанинской до улицы Пятницкой).

2. Акционерному обществу «Строймеханизация» обеспечить расстановку дорожных знаков или иных технических средств организации дорожного движения на период проведения ремонтных работ в соответствии с проектом, а также их демонтаж по окончании ремонтных работ.

3. Управлению дорожной деятельности и транспортного обслуживания Администрации города Костромы (Колобов Е. Л.):

3.1. проинформировать департамент транспорта и дорожного хозяйства Костромской области о временном прекращении и введении временных ограничений движения транспортных средств на участках автомобильных дорог общего пользования местного значения города Костромы, указанных в пунктах 1 - 1.2 настоящего постановления;

3.2. совместно с Отделом по работе со средствами массовой информации Администрации города Костромы (Кокоулина О. Н.) проинформировать пользователей автомобильными дорогами общего пользования местного значения города Костромы о временном прекращении и введении временных ограничений движения транспортных средств на участках автомобильных дорог общего пользования местного значения города Костромы, указанных в пунктах 1 - 1.2 настоящего постановления.

4. Настоящее постановление подлежит официальному обнародованию (опубликованию) и размещению на официальном сайте Администрации города Костромы в информационно-телекоммуникационной сети «Интернет».

Глава Администрации города Костромы



А. В. Смирнов

ИП Митюгин Д.В.

УТВЕРЖДАЮ:

Начальник управления дорожной деятельности
и транспортного обслуживания г. Костромы
Колобов Е.Л.


" " 2024
1 04

УПРАВЛЕНИЕ ДОРОЖНОЙ
ДЕЯТЕЛЬНОСТИ И ТРАНСПОРТНОГО
ОБСЛУЖИВАНИЯ АДМИНИСТРАЦИИ
Г. КОСТРОМЫ

Проект организации дорожного движения

"Организация дорожного движения на улично-дорожной сети:
по адресу г. Кострома, пл. Ивана Сусанина"

ТОМ 1

Организация дорожного движения
Разработан по состоянию на " _ " _____ 2024

Согласовано: Отдел Государственной инспекции безопасности
дорожного движения УМВД России по г. Костроме

Согласовано: Управления дорожной деятельности и транспортного
обслуживания г. Костромы

Заказчик: АО "Строймеханизация"

Разработал:



ИП Д.В. Митюгин

г.Кострома 2024 г.

Лист согласования

ОЗНАКОМЛЕН

Главный государственный
инспектор безопасности
дорожного движения г. Костромы

Евдокимов В.М.



" 11 " 04 2024

Управление дорожной деятельности и транспортного обслуживания
Администрации города Костромы



" 11 " 04 2024

Ведомость чертежей

№ п/п	Наименование	Лист
1.	Содержание	1
2.	Пояснительная записка	1
3.	Условные обозначения	2
4.	Схема организации дорожного движения по ул. Ленина М 1:3000	3
5.	Схема организации дорожного движения по ул. Ленина М 1:1500	4
6.	Схема организации дорожного движения по пр-т Мира М 1:3000	5
6.	Схема организации дорожного движения по ул. Симановского М 1:3000	6
7.	Схема организации дорожного движения по ул. Симановского М 1:1000	7
7.	Схема организации дорожного движения по пл. И. Сусанина М 1:3000	8
8.	Ведомость спец. оборудования	9-13

Введение:

Пояснительная записка

АО "Строймеханизация" планирует проведение земляных работ на проезжей части, включающие вскрытия а/б покрытия с последующим устройством нового покрытия из брусчатки.

Мероприятия по безопасности дорожного движения строятся с целью обеспечения безопасности всех участников дорожного движения.

1. Ответственность за соблюдение требований нормативных документов, регламентирующих организацию движения в местах производства дорожных работ, возлагается на руководителя подрядной и на лиц непосредственно руководящими дорожными работами.
2. Оригинал согласованной схемы должен находиться на объекте производства дорожных работ у ответственного сотрудника.
3. Временные технические средства организации дорожного движения должны соответствовать требованиям ГОСТ 32758-2014 «Временные ТСДД», ГОСТ Р 52289-2019 «ТСДД. Правила применения...» ГОСТ 32945 «Знаки дорожные. Технические требования», ГОСТ 32948-2014 «Опоры дорожных знаков», ГОСТ Р 58350-2019 "Технические средства организации дорожного движения в местах производства работ".
4. Установку технических средств организации дорожного движения выполнить в соответствии с требованиями: ОДМ 218.6.019-2016 «Рекомендации по организации...», ГОСТ Р 52289-2019 «Правила применения дорожных знаков, разметки, светофоров, дорожных ограждений и направляющих устройств».
5. При выполнении условий, удовлетворяющих требованиям ГОСТ Р 52289-2019 «ТСОДД. Правила применения...» устанавливаются дорожные знаки 1.18 «Выброс гравия», 1.15 «Скользкая дорога», 1.16 «Неровная дорога», 8.12 «Опасная обочина».
6. Ежедневно перед началом работ необходимо проверить наличие дорожных знаков и технических средств, предусмотренных согласованной схемой и при необходимости заменить пришедшие в негодность или установить отсутствующие.
7. Все временные дорожные знаки и технические средства организации дорожного движения, связанные с проводимыми работами должны быть демонтированы после завершения работ, либо в течении суток после при необходимости их размещения
8. Существующие дорожные знаки, противоречащие временным, на период производства работ демонтируются или зачехляются.
9. На дорожной технике, в зоне работ, обязательное использования маячков оранжевого цвета.
10. Временная дорожная разметка применяется в соответствии с требованиями п. 8.2 ОДМ 218.6.019-2016, п.6 ГОСТ Р 52289-2019, ГОСТ 32953-2014

Организация дорожного движения					
Изм.	Кол.уч.	Лист	№ док.	Подпись	Дата
Гл. спец					
ГИП					
Разработал	Митюгин Д.В				
Содержание, Введение, Пояснительная записка					
			ИП Митюгин Д.В.		
		Стадия	Лист	Листов	
		Р	1	13	

Условные обозначения



- Дорожный знак



- Парапетное ограждение



- Сетчатое ограждение



- Фонарь сигнальный



- Место работ



- Стойка для дорожного знака



- Переносная опора для дорожного знака

Наименование организации: АО "Строймеханизация"

Наименование объекта: г. Кострома, пл. И.Сусанина

Вид и характеристика дорожных работ: благоустройство территории

Сроки исполнения работ: с 15.04.2024 по 15.06.2024

Ответственный за организацию дорожного движения на объекте:

Кузнецов Игорь Владимирович тел. 89607394180

Организация маршрутов объезда мест введения ограничений:

С 15 апреля 2024 года по 15 июня 2024 года внести временные изменения в схему организации дорожного движения на участке автомобильной дороги общего пользования местного значения города Костромы по площади И. Сусанина в соответствии с прилагаемым проектом.

Участок пл. И. Сусанина выезды с пр-т Мира, ул. Ленина и ул. Симановского закрыты для движения всех видов транспорта.

Движение организуется по ул. Князева - пр-т Мира - пл. И.Сусанина - ул. Симановского - ул. Пятницкая в прямом и обратном направлении.

Организация движения пешеходов на месте введения ограничений:

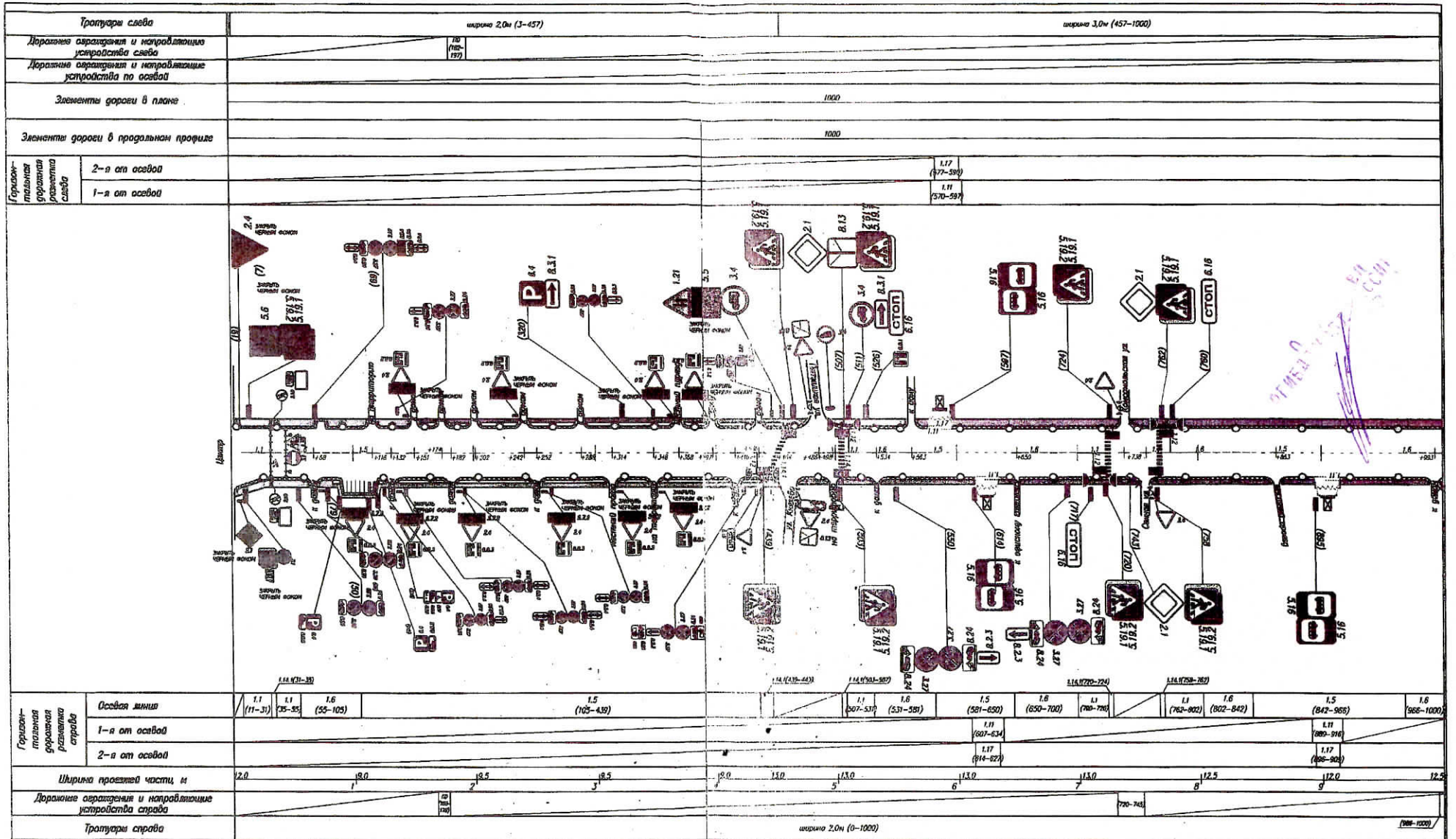
Вводятся ограничения для пешеходов по пл. И. Сусанина на участке от ул. Ленина данный тротуар (путь) временно ликвидируется на период проведения ремонтных работ.

Для пешеходов выполняется альтернативный проход на проспект Мира в районе д.4 и д.6 по ул. Ленина (см. Лист №6).

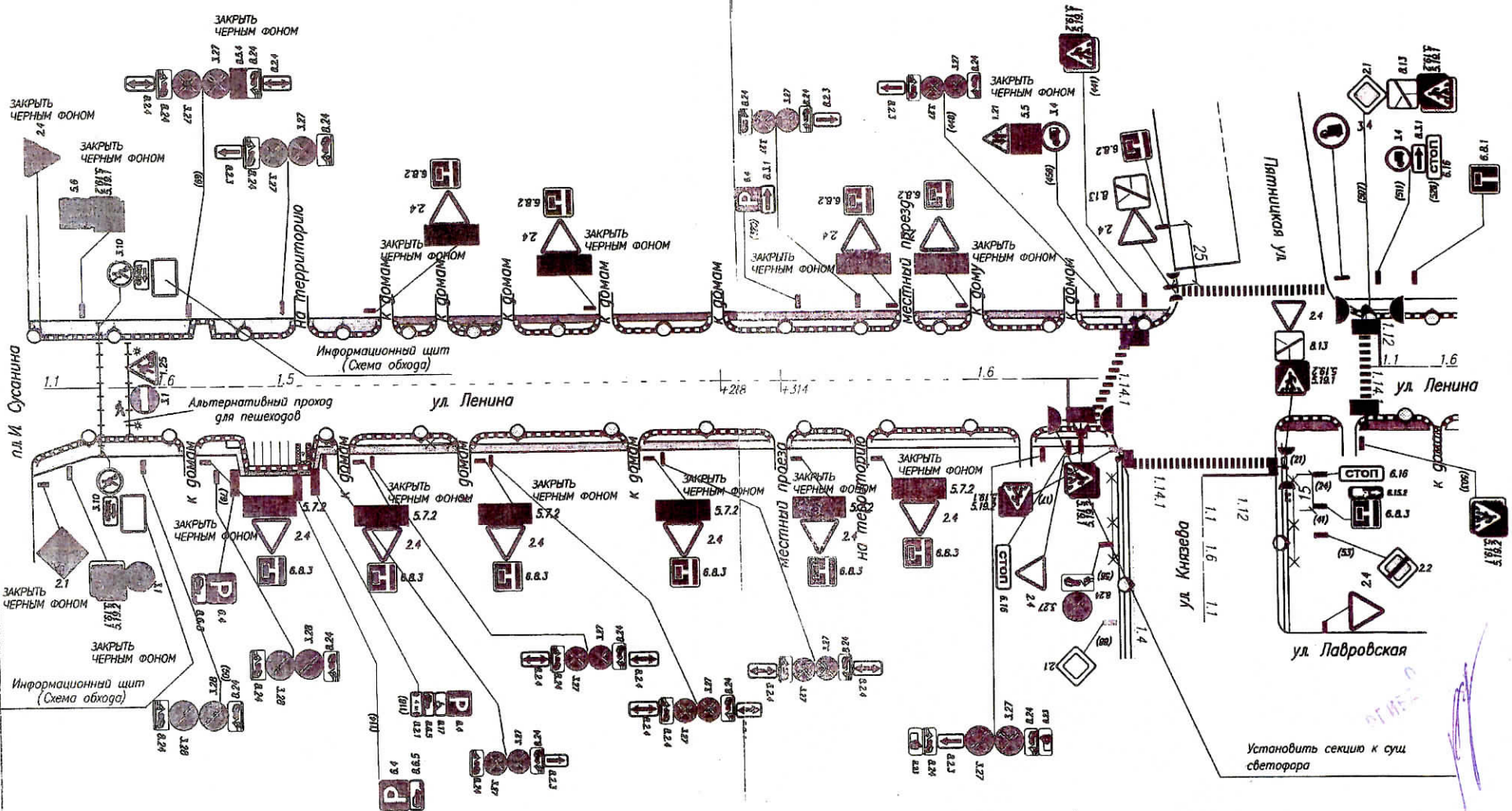
Организация информационного обеспечения участников движения:

Установить информационные щиты по двум сторонам движения на сетчатое ограждение на месте производства работ с информацией о наименовании организации проводящей работы, вид и характеристика работ, сроки введения ограничений и ответственное лицо за производство работ.

						Организация дорожного движения		
Изм.	Кол.уч.	Лист	№ док.	Подпись	Дата			
Гл. спец.						Стадия	Лист	Листов
ГИП						Р	2	13
Разработал	Митюгин Д.В.							
						Пояснительная записка (продолжение)		
						ИП Митюгин Д.В.		



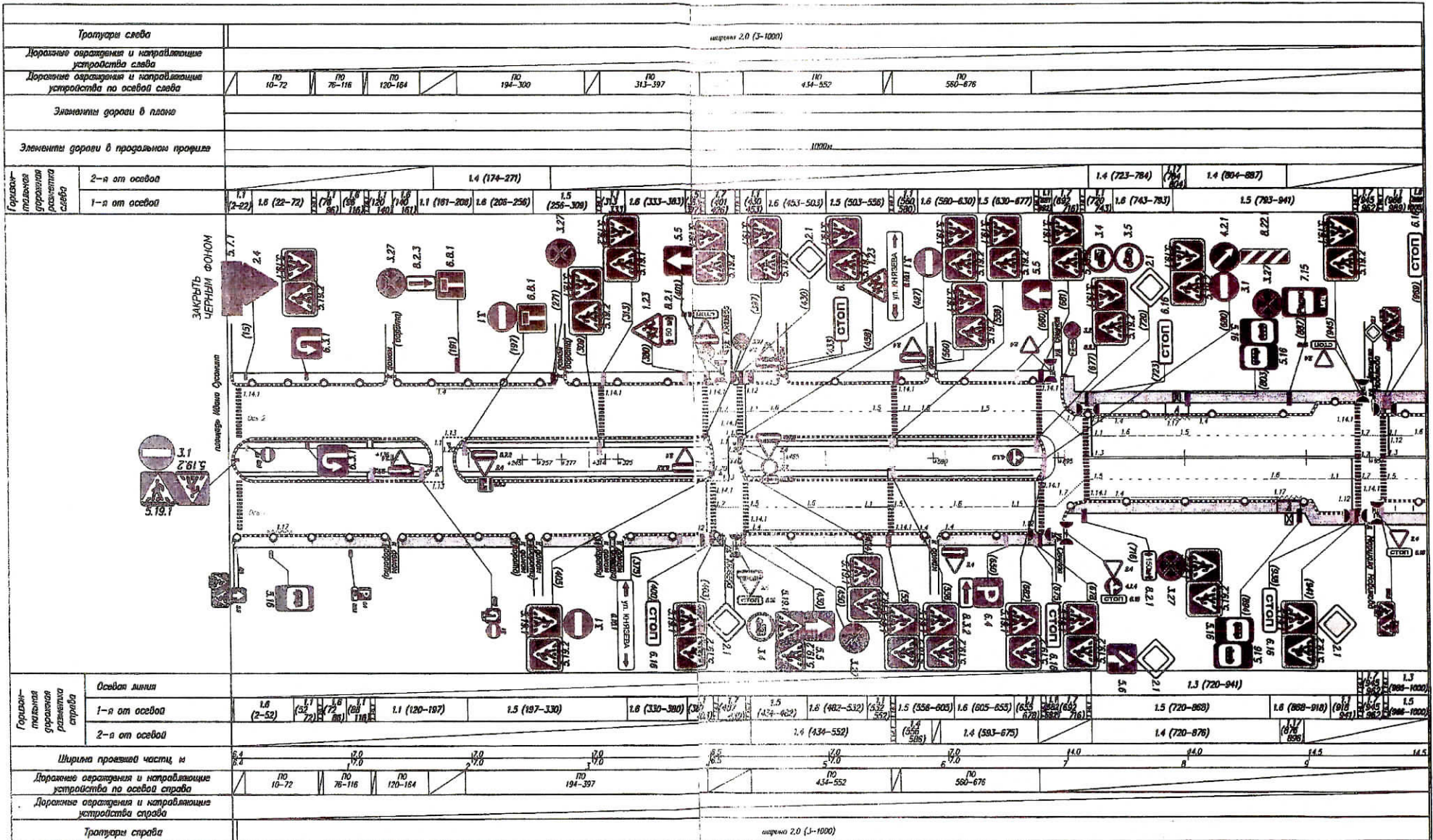
Организация дорожного движения на улично-дорожной сети города Костромы							
Изм.	Кол.уч.	Лист	№ док.	Подпись	Дата		
Гл спец.							
ГИП							
Разработал	Митюгин Д.В.			<i>Д.В. Митюгин</i>			
Организация дорожного движения улица Ленина					Стадия	Лист	Листов
Схема организации дорожного движения М 1:3000					Р	3	13
ИП Митюгин Д.В.							



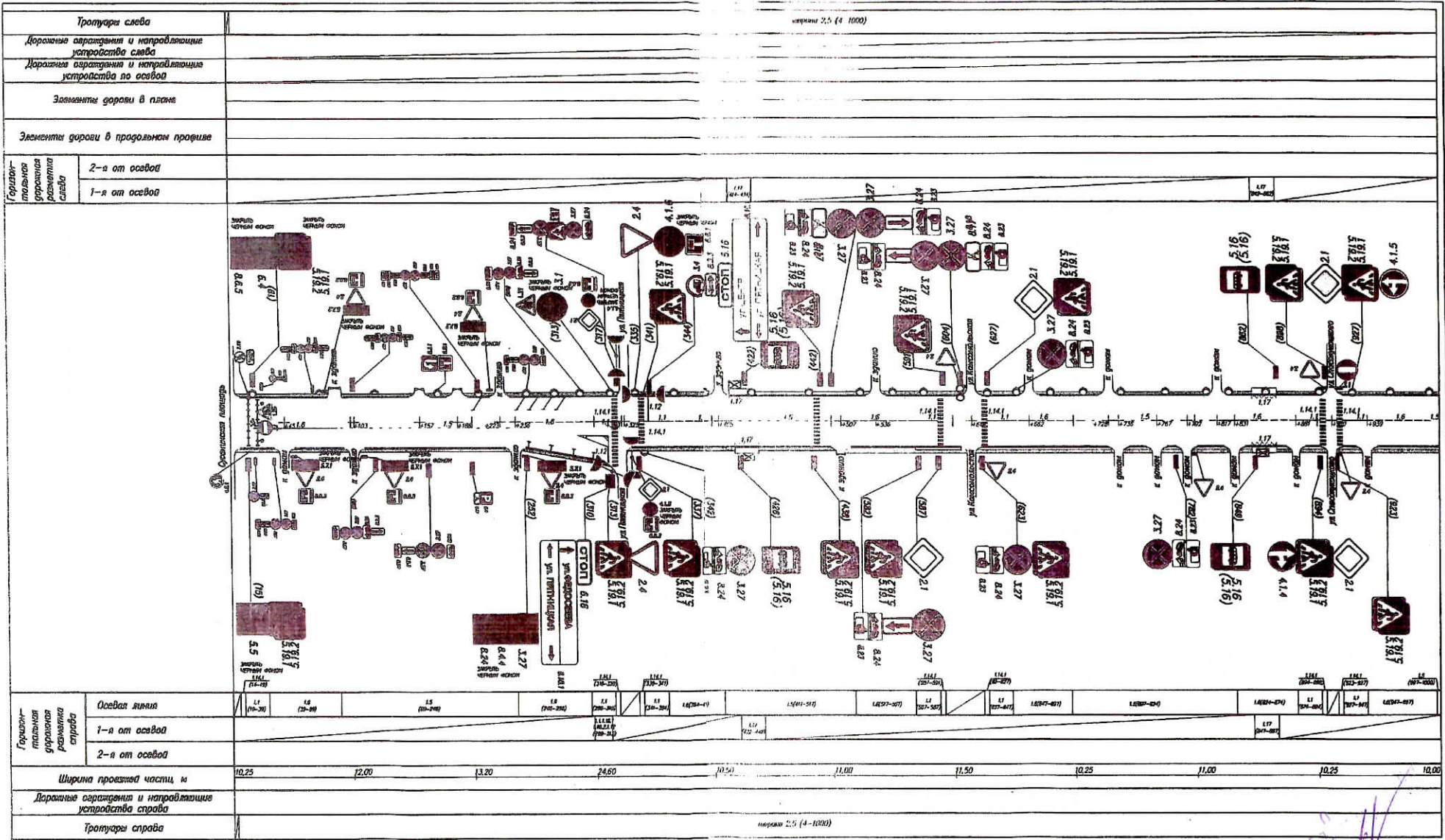
Установить секцию к сущ. светофору

Наименование организации: АО "Строймеханизация"
 Наименование объекта: г. Кострома, пл. И.Сусанина
 Вид и характеристика дорожных работ: благоустройство территории
 Сроки исполнения работ: с 15.04.2024 по 15.06.2024
 Ответственный за организацию дорожного движения на объекте:
 Кузнецов Игорь Владимирович тел. 89607394180

Организация дорожного движения на улично-дорожной сети города Костромы					
Изм	Коп.уч.	Лист	№ док.	Подпись	Дата
Гл. спец					
ГИП					
Разработчик	Митюгин Д.В.			<i>[Signature]</i>	
Организация дорожного движения улица Ленина					
			Стадия	Лист	Листов
			Р	4	13
Схема организации дорожного движения М 1:1500				ИП Митюгин Д.В.	



Организация дорожного движения на улично-дорожной сети города Костромы								
Изм.	Кол.уч.	Лист	№ док.	Подпись	Дата			
Гл. спец.								
ГПИ								
Разработал	Митюгин Д.В.							
Организация дорожного движения проспекта Мира						Стадия	Лист	Листов
						Р	5	13
Схема организации дорожного движения М 1:3000						ИП Митюгин Д.В.		

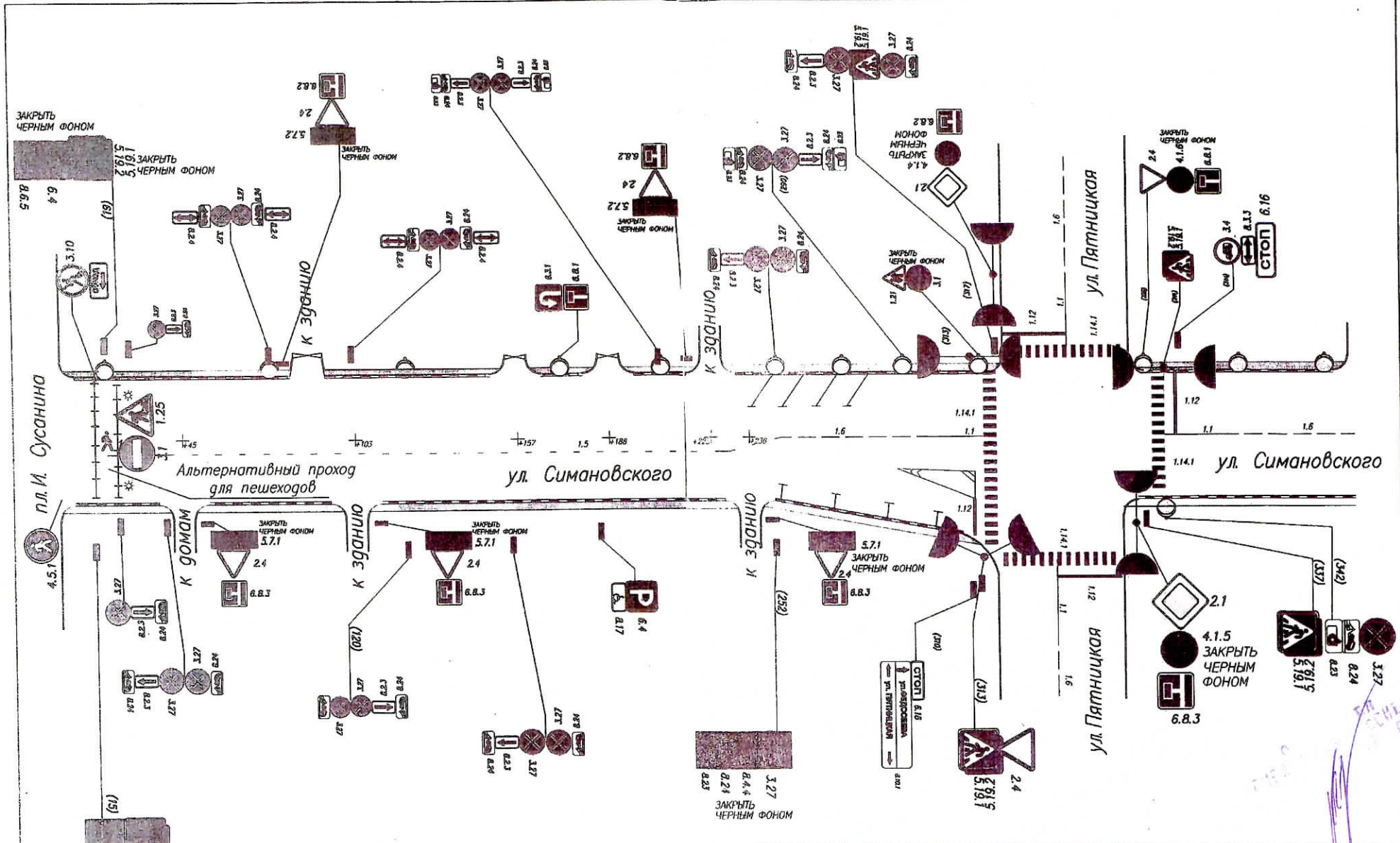


Тротуары слева
Дорожные ограждения и направляющие устройства слева
Дорожные ограждения и направляющие устройства по осевой
Элементы дороги в плане
Элементы дороги в продольном профиле
Горизонтальная проекция разметки слева
2-я от осевой
1-я от осевой

Горизонтальная проекция разметки справа
Осевая линия
1-я от осевой
2-я от осевой
Ширина проезжей части, м
Дорожные ограждения и направляющие устройства справа
Тротуары справа

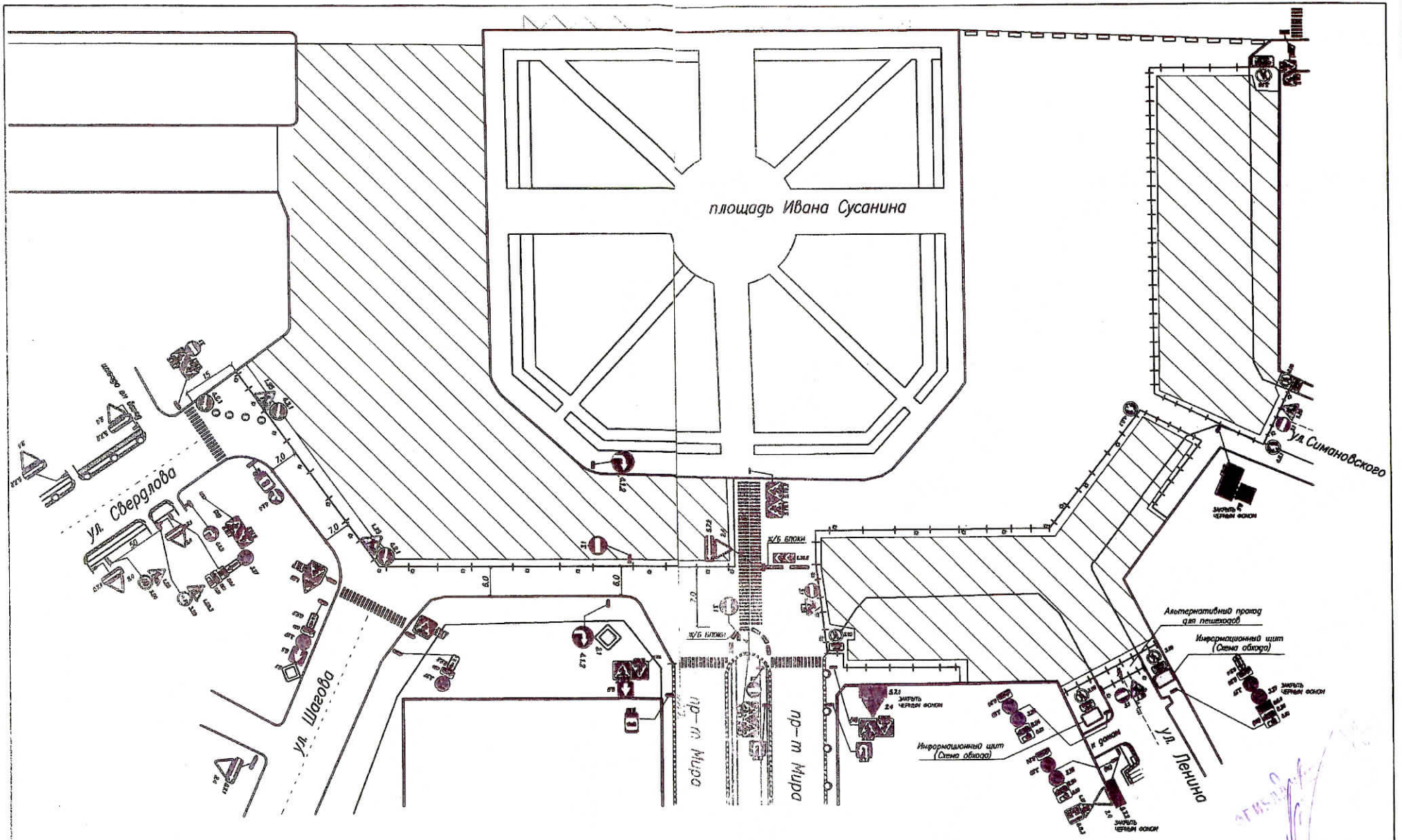
№ док.	Коп. уч.	Лист	№ док.	Подпись	Дата
Тип	Разработал	Митюгин Д.В.			

Организация дорожного движения на улично-дорожной сети города Костромы			
Организация дорожного движения улица Симановского	Стадия	Лист	Листов
	Р	6	13
Схема организации дорожного движения М 1:3000		ИП Митюгин Д.В.	



Наименование организации: АО "Строймеханизация"
 Наименование объекта: г. Кострома, пл. И.Сусанина
 Вид и характеристика дорожных работ: благоустройство территории
 Сроки исполнения работ: с 15.04.2024 по 15.06.2024
 Ответственный за организацию дорожного движения на объекте:
 Кузнецов Игорь Владимирович тел. 89607394180

Организация дорожного движения на улично-дорожной сети города Костромы							
Изм.	Коп.уч.	Лист	№ док.	Подпись	Дата		
Гл. спец.							
ГИП							
Разработал			Митогин Д.В.	<i>[Signature]</i>			
Организация дорожного движения ул. Симановского					Стадия	Лист	Листов
Схема организации дорожного движения М 1:1000					Р	7	13
					ИП Митогин Д.В.		



Наименование организации: АО "Строймеханизация"
 Наименование объекта: г. Кострома, пл. И.Сусанина
 Вид и характеристика дорожных работ: благоустройство территории
 Сроки исполнения работ: с 15.04.2024 по 15.06.2024
 Ответственный за организацию дорожного движения на объекте:
 Кузнецов Игорь Владимирович тел. 89607394180

Организация дорожного движения на улично-дорожной сети города Костромы					
Изм.	Кол.уч.	Лист	№ док.	Подпись	Дата
Гл. свод					
ГИП					
Разработал:	Митюгин Д.В.			<i>[Signature]</i>	
				Организация дорожного движения пл. И. Сусанина	
				Студия Р	
				Лист 8	
				Листов 13	
				ИП Митюгин Д.В.	

Ведомость дорожных знаков

Адрес ПК+м.	Номер дор. знака	Наименование знака	Типо-размер знака	Щит/стойка	Место-распол.
пл. И. Сусанина					
	1.34.1	Направления поворота	2	0/1	Справа
	3.1	Въезд запрещен	2	0/1	Слева
	3.1	Въезд запрещен	2	0/1	Слева
	4.1.2	Движение направо	2	0/0	Справа
	3.1	Въезд запрещен	2	1/0	Слева
	1.25	Дорожные работы	2	1/0	Слева
	3.10	Движение пешеходов запрещено	2	0/0	Слева
пр-т Мира					
	2.4	Уступите дорогу	2	0/1	Справа
	5.7.2	Выезд на дорогу с односторонним движением	2	0/0	Справа
	6.3.1	Место разворота	2	0/1	Справа
	6.3.1	Место разворота	2	0/1	Слева
	6.8.3	Тупик	2	0/1	Слева
	6.8.1	Тупик	2	0/1	Справа
	6.8.1	Тупик	2	0/1	Слева
ул. Ленина (место раскопки)					
	3.1	Въезд запрещен	2	1/0	
	1.25	Дорожные работы	2	1/0	
	3.10	Движение пешеходов запрещено	2	0/0	Слева
	3.10	Движение пешеходов запрещено	2	0/0	Справа
ул. Ленина					
	3.28	Стоянка запрещена	2	0/1	Справа
	8.24	Работает эвакуатор	2	0/0	Справа
	3.27	Остановка запрещена	2	0/1	Слева
	8.24	Работает эвакуатор	2	0/0	Слева
	8.2.4	Зона действия	2	0/0	Слева
	3.28	Стоянка запрещена	2	0/1	Справа
	8.24	Работает эвакуатор	2	0/0	Справа
выезд со двора					
	1.21	Двустороннее движение	2	0/1	Справа
Ведомость дорожных знаков					Лист
					9

Ведомость дорожных знаков

Адрес ПК+м.	Номер дор. знака	Наименование знака	Типо-размер знака	Щит/стойка	Место-распол.
	6.8.3	Тупик	2	0/0	Справа
выезд со двора					
	1.21	Двустороннее движение	2	0/1	Справа
	6.8.2	Тупик	2	0/0	Справа
ул. Ленина					
	3.27	Остановка запрещена	2	0/1	Справа/Слева
	8.24	Работает эвакуатор	2	0/0	Справа/Слева
	8.2.4	Зона действия	2	0/0	Справа/Слева
	3.27	Остановка запрещена	2	0/1	Справа/Слева
	8.24	Работает эвакуатор	2	0/0	Справа/Слева
	8.2.4	Зона действия	2	0/0	Справа/Слева
выезд со двора					
	1.21	Двустороннее движение	2	0/1	Справа
	6.8.3	Тупик	2	0/0	Справа
выезд со двора					
	1.21	Двустороннее движение	2	0/1	Справа
	6.8.2	Тупик	2	0/0	Справа
ул. Ленина					
	3.27	Остановка запрещена	2	0/1	Справа/Слева
	8.24	Работает эвакуатор	2	0/0	Справа/Слева
	8.2.3	Зона действия	2	0/0	Справа/Слева
	3.27	Остановка запрещена	2	0/1	Справа/Слева
	8.24	Работает эвакуатор	2	0/0	Справа/Слева
	8.2.3	Зона действия	2	0/0	Справа/Слева
выезд со двора					
	1.21	Двустороннее движение	2	0/1	Справа
	6.8.3	Тупик	2	0/0	Справа
выезд со двора					
	1.21	Двустороннее движение	2	0/1	Слева
	6.8.2	Тупик	2	0/0	Слева
ул. Ленина					
Ведомость дорожных знаков					Лист
					10

Ведомость дорожных знаков

Адрес ПК+м.	Номер дор. знака	Наименование знака	Типо-размер знака	Щит/стойка	Место-распол.
	3.27	Остановка запрещена	1	0/1	Справа/Слева
	8.24	Работает эвакуатор	2	0/0	Справа/Слева
	8.2.3	Зона действия	2	0/0	Справа/Слева
	3.27	Остановка запрещена	2	0/1	Справа/Слева
	8.24	Работает эвакуатор	2	0/0	Справа/Слева
	8.2.3	Зона действия	2	0/0	Справа/Слева
выезд со двора					
	1.21	Двустороннее движение	2	0/1	Справа
	6.8.3	Тупик	2	0/0	Справа
выезд со двора					
	1.21	Двустороннее движение	2	0/1	Справа
	6.8.3	Тупик	2	0/0	Справа
выезд со двора					
	1.21	Двустороннее движение	2	0/1	Слева
	6.8.2	Тупик	2	0/0	Слева
выезд со двора					
	1.21	Двустороннее движение	2	0/1	Слева
	6.8.2	Тупик	2	0/0	Слева
ул. Ленина					
	1.21	Двустороннее движение	2	0/1	Слева
	2.4	Уступите дорогу	2	0/1	Справа
	6.16	Стоп линия	2	0/1	Справа
ул. Пятницкая					
	6.8.2	Тупик	2	0/1	Слева
ул. Князева					
	6.8.3	Тупик	2	0/1	Справа
ул. Ленина					
	6.8.1	Тупик	2	0/1	Слева
пл. И. Сусанина (с ул. Симановского)					
	4.5	Пешеходная дорожка	2	0/1	Справа
ул. Ленина					
Ведомость дорожных знаков					Лист
					11

Ведомость дорожных знаков

Адрес ПК+м.	Номер дор. знака	Наименование знака	Типо-размер знака	Щит/стойка	Место-распол.
	3.10	Движение пешехолов запрещено	2	ЩИ	Слева
	3.1	Въезд запрещен	2	1/0	Слева
	1.25	Дорожные работы	2	1/0	Слева
	4.5	Пешеходная дорожка	2	0/1	Справа
	3.27	Остановка запрещена	2	0/1	Справа/Слева
	8.2.3	Зона действия	2	0/0	Справа/Слева
	8.24	Работает эвакуатор	2	0/0	Справа/Слева
выезд со двора					
	1.21	Двустороннее движение	2	0/1	Справа
	6.8.3	Тупик	2	0/0	Справа
ул. Симановского					
	3.27	Остановка запрещена	2	0/1	Слева
	8.24	Работает эвакуатор	2	0/0	Слева
	8.2.4	Зона действия	2	0/0	Слева
	3.27	Остановка запрещена	2	0/1	Слева
	8.24	Работает эвакуатор	2	0/0	Слева
	8.2.4	Зона действия	2	0/0	Слева
выезд со двора					
	1.21	Двустороннее движение	2	0/1	Слева
	6.8.2	Тупик	2	0/0	Слева
ул. Симановского					
	3.27	Остановка запрещена	2	0/1	Справа/Слева
	8.24	Работает эвакуатор	2	0/0	Справа/Слева
	8.2.4	Зона действия	2	0/0	Справа/Слева
	3.27	Остановка запрещена	2	0/1	Справа/Слева
	8.24	Работает эвакуатор	2	0/0	Справа/Слева
	8.2.4	Зона действия	2	0/0	Справа/Слева
выезд со двора					
	1.21	Двустороннее движение	2	0/1	Справа
	6.8.3	Тупик	2	0/0	Справа
ул. Симановского					
Ведомость дорожных знаков					Лист
					12