


ОБЪЯВЛЕНИЕ

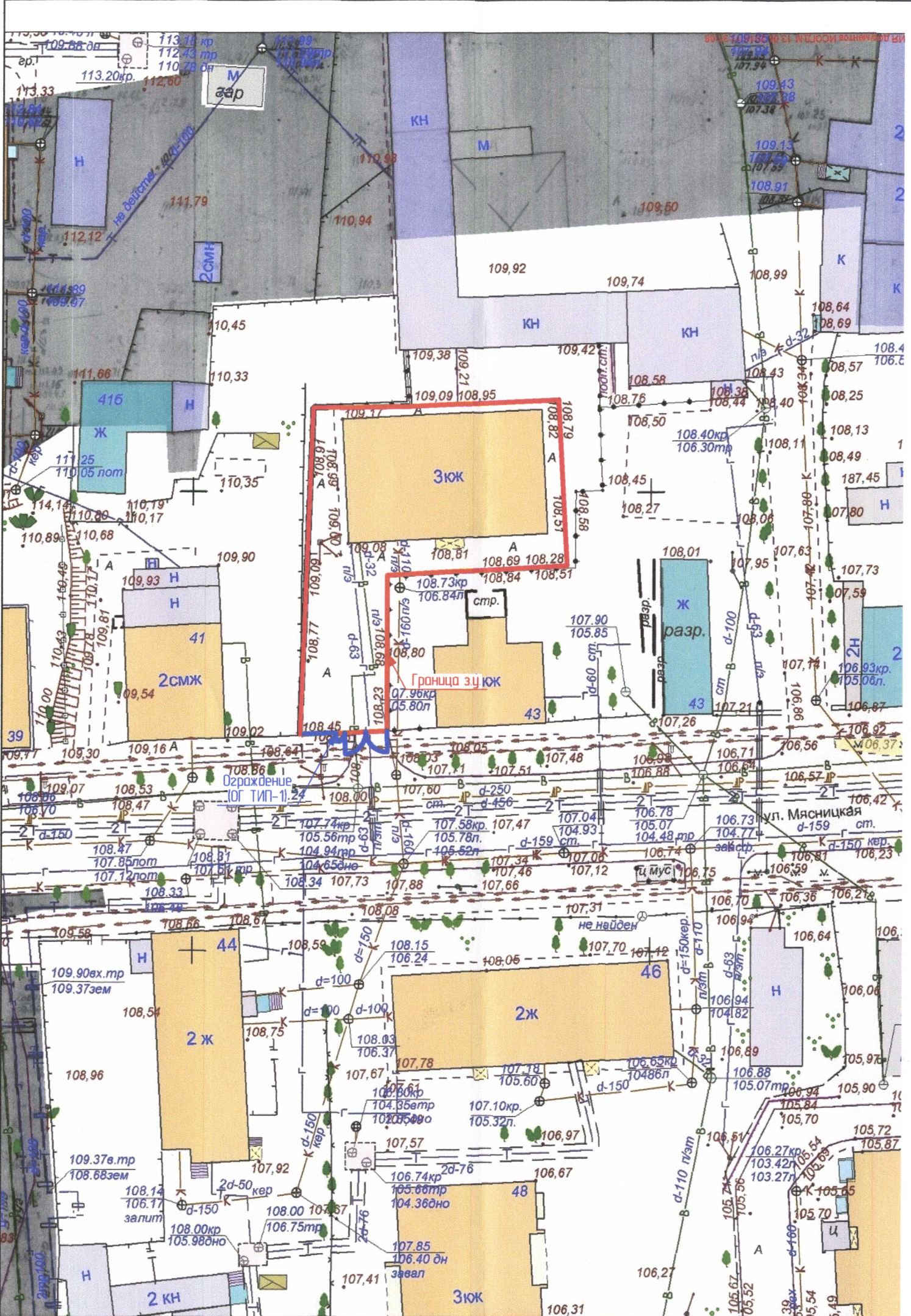
На основании обращения уполномоченного лица, определенного общим собранием собственников помещений многоквартирного дома, расположенного по адресу: город Кострома, улица Мясницкая, 43 Богатырева О. А., во исполнение пункта 3 статьи 4 Порядка согласования Схемы ограждения земельного участка на территории города Костромы, утвержденного решением Думы города Костромы от 4 декабря 2014 года № 233, Администрацией города Костромы проводится изучение мнения заинтересованных лиц по вопросу установки ограждения на земельном участке под многоквартирным домом по адресу: город Кострома, улица Мясницкая, 43 согласно Схеме ограждения земельного участка.

Предложения и рекомендации по данному вопросу принимаются Управлением архитектуры и градостроительства в письменной форме до 4 июля июня 2019 года по адресу: площадь Конституции, 2, кабинеты 405, 406.

Исполняющий обязанности
начальника Управления



Е. С. Янова



Номер на плане	Наименование и обозначение	Этажность	Количество		Площадь, м ²				Строительный объем, м ³	
			зданий	квартир	застройки		общая нормируемая		здания	всего
1	Жилой дом	3	1	-	-	-	-	-	-	-

Условные изображения и обозначения

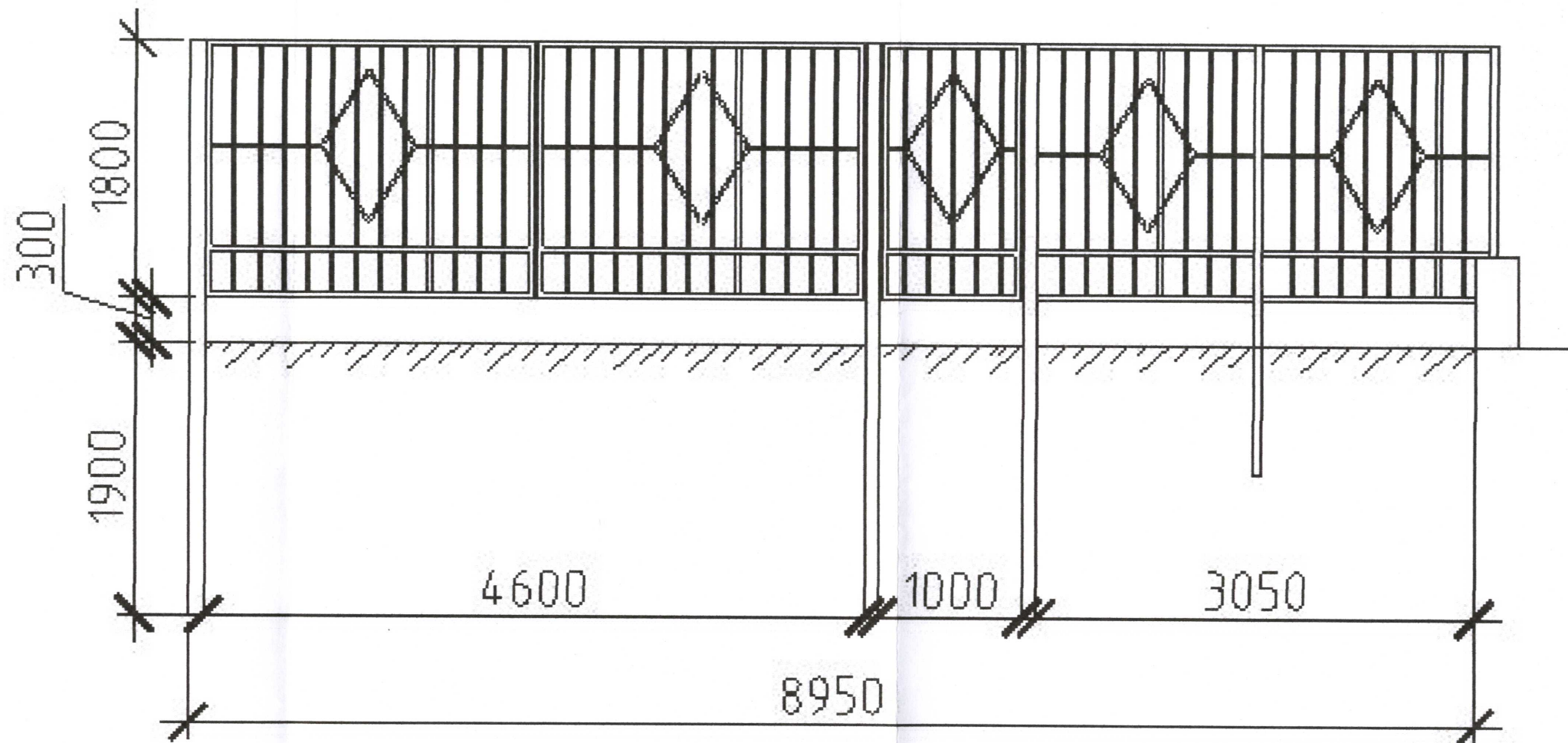
Условные изобр. и обознач.	Наименование
	Граница земельного участка
	Ограждение Тип 1
	Ворота
	Калитка

Примечание:
Установку ограждения производить в границах участка, место размещения ворот и калиток относительно ограждения уточнить по факту.

Технические решения, принятые в рабочих чертежах, соответствуют требованиям экологических, санитарно-гигиенических, противопожарных и других норм, действующих на территории Российской Федерации, и обеспечивают безопасность для жизни и здоровья людей, эксплуатации объекта при соблюдении предусмотренных рабочими чертежами мероприятий.

Главный инженер проекта: Гришайна Е. Г.

29.05/2019-ПЗУ						
Схема благоустройства земельного участка по адресу: Костромская область, город Кострома, улица Мясницкая, 43						
Изм	Кол	Лист	№ док	Подпись	Дата	
Разработал	Шахов					
ГАП	Шахов					
ГИП	Гришайна					
Н. контр.	Шахова					
Схема планировочной организации земельного участка				Стадия	Лист	Листов
				П	1	
ООО "АРХИТЕКТУРНО-ГРАДОСТРОИТЕЛЬНЫЙ ЦЕНТР"						



1. При производстве работ разметку и монтаж ограждения выполнять с учетом существующих сетей инженерно-технических обеспечения обозначенных на плане.
2. Расстояния по горизонтали (в свету) от ближайших подземных инженерных сетей до зданий и сооружений следует принимать по таблице 15 СП 42.13330.2011. От водопровода - 3 м, канализации - 1,5 м, электрического кабеля - 0,5 м.
3. Фундаменты выполнить на основании отдельно разработанного проекта, с учетом веса выполненной секции.

						29.05/2019-ПЗУ			
						Схема благоустройства земельного участка по адресу: Костромская область, город Кострома, улица Мясницкая, 43			
Изм	Кол	Лист	№ док	Подпись	Дата	Стадия		Лист	Листов
Разработал		Шахов		<i>Шахов</i>		П		1	
ГАП		Шахов		<i>Шахов</i>					
ГИП		Гришаева		<i>Гришаева</i>					
Н. контр.		Шахова		<i>Шахова</i>		Секция ограждения ОГ-Туп1		ООО "АРХИТЕКТУРНО-ГРАДОСТРОИТЕЛЬНЫЙ ЦЕНТР"	