



АДМИНИСТРАЦИЯ ГОРОДА КОСТРОМЫ

ПОСТАНОВЛЕНИЕ

13 декабря 2021 года

№ 2216

О временном изменении организации дорожного движения на участках автомобильных дорог общего пользования местного значения города Костромы в зимний период 2021 - 2022 годов

В соответствии с Федеральным законом от 10 декабря 1995 года № 196-ФЗ «О безопасности дорожного движения», Федеральным законом от 8 ноября 2007 года № 257-ФЗ «Об автомобильных дорогах и о дорожной деятельности в Российской Федерации и о внесении изменений в отдельные законодательные акты Российской Федерации», Федеральным законом от 29 декабря 2017 года № 443-ФЗ «Об организации дорожного движения в Российской Федерации и о внесении изменений в отдельные законодательные акты Российской Федерации», в целях обеспечения безопасности дорожного движения и своевременной расчистки от снега улиц города Костромы, руководствуясь статьями 42, 44, частью 1 статьи 57 Устава города Костромы,

ПОСТАНОВЛЯЮ:

1. Внести временные изменения в схемы дорожного движения с 15 декабря 2021 года по 1 апреля 2022 года путем установки дорожных знаков 3.27 «Остановка запрещена», 3.28 «Стоянка запрещена», информационных табличек 8.2.3, 8.2.4 «Зона действия», 8.5.2 «Рабочие дни», 8.5.4 «Время действия», 8.24 «Работает эвакуатор» на участках автомобильных дорог общего пользования местного значения города Костромы в соответствии с прилагаемым к настоящему постановлению проектом организации дорожного движения на улично-дорожную сеть города Костромы в зимний период.

2. Муниципальному казенному учреждению города Костромы «Дорожное хозяйство» (Грибков С. В.):

2.1. до 15 декабря 2021 года установить дорожные знаки в соответствии с прилагаемым к настоящему постановлению проектом организации дорожного движения и демонтировать их 2 апреля 2022 года;

2.2. не позднее, чем за один день до проведения снегоуборочных работ предоставлять в Управление Министерства внутренних дел Российской Федерации по Костромской области графики проведения данных работ на улицах, указанных в пункте 1 настоящего постановления, для своевременного принятия мер по задержанию транспортных средств.

3. Комитету по строительству, транспорту и дорожной деятельности Администрации города Костромы (Болоховец О. В.) совместно с Отделом по работе со средствами массовой информации Администрации города Костромы

(Кокоулина О. Н.) довести до населения города Костромы информацию об изменении в организации дорожного движения на улично-дорожной сети города Костромы.

4. Настоящее постановление вступает в силу со дня его подписания и подлежит официальному опубликованию и размещению на официальном сайте Администрации города Костромы в информационно-телекоммуникационной сети «Интернет».


Глава Администрации города Костромы



А. В. Смирнов

УТВЕРЖДЕН

Администрация г. Костромы
Первый заместитель главы Администрации –
председатель Комитета по строительству,
транспорту и дорожной деятельности


_____ О.В. Болоховец
от « _____ » _____ 2021 год

СОГЛАСОВАН

Комитет по строительству, транспорту и дорожной
деятельности Администрации г. Костромы
Начальник Управления благоустройства и дорожной
деятельности Комитета по строительству, транспорту и
дорожной деятельности Администрации г. Костромы

СОГЛАСОВАН

ОГИБДД УМВД России по г. Костроме
Главный государственный инспектор
безопасности дорожного движения г. Костромы

ПРОЕКТ ОРГАНИЗАЦИИ ДОРОЖНОГО ДВИЖЕНИЯ

На улично-дорожную сеть города Костромы в зимний период

Администрация г. Костромы

ТОМ № 231

Количество томов 230

Разработал: Отдел по безопасности дорожного движения
Управления благоустройства и дорожной деятельности КСТДД
Администрации г. Костромы

Начальник Отдела  _____ М.Ю. Трухоний

Введение

Проект организации дорожного движения на улично-дорожной сети города Костромы разработан в соответствии с требованиями:

ГОСТ Р 52289-2019 Правила применения дорожных знаков, разметки, светофоров, дорожных ограждений и направляющих устройств;

ГОСТ Р 50597-2017 Национальный стандарт Российской Федерации. Дороги автомобильные и улицы. Требования к эксплуатационному состоянию, допустимому по условиям обеспечения безопасности дорожного движения. Методы контроля;

ГОСТ Р 52290-2004 Технические средства организации дорожного движения. Знаки дорожные. Общие технические требования;

ГОСТ Р 51256-2018 Национальный стандарт Российской Федерации. Технические средства организации дорожного движения. Разметка дорожная. Классификация. Технические требования;

ГОСТ Р 50970-2011. Национальный стандарт Российской Федерации. Технические средства организации дорожного движения. Столбики сигнальные дорожные. Общие технические требования. Правила применения;


ГОСТ Р 50971-2011. Национальный стандарт Российской Федерации. Технические средства организации дорожного движения. Световозврататели дорожные. Общие технические требования. Правила применения;

ГОСТ Р 52282-2004. Национальный стандарт Российской Федерации. Технические средства организации дорожного движения. Светофоры дорожные. Типы и основные параметры. Общие технические требования. Методы испытаний;

ГОСТ Р 52766-2007. Дороги автомобильные общего пользования. Элементы обустройства. Общие требования;

ГОСТ Р 52605-2006. Технические средства организации дорожного движения. Искусственные неровности. Общие технические требования. Правила применения" (утв. и введен в действие Приказом Ростехрегулирования от 11.12.2006 N 295-ст) (ред. от 09.12.2013);

ГОСТ Р 52605-2006. Технические средства организации дорожного движения. Искусственные неровности. Общие технические требования. Правила применения (утв. и введен в действие Приказом Ростехрегулирования от 11.12.2006 N 295-ст) (ред. от 09.12.2013).

| | | | | | | | | | |
|-------------|------------|------|--------|---|------|---------------------|--------|------|--------|
| Изм. | Кол.уч. | Лист | № док. | Подпись | Дата | 230-2021 -ПЗ-ОД-231 | | | |
| Нач. отдела | Трухманьяк | | |  | | Введение | Стадия | Лист | Листов |
| | | | | | | | РП | 1 | 1 |

УТВЕРЖДАЮ

Начальник Управления благоустройства и
дорожной деятельности КСТДД Администрации
г. Костромы



Е.Л. Колобов



ТЕХНИЧЕСКОЕ ЗАДАНИЕ

на разработку проекта организации дорожного движения на улично-дорожную сеть города Костромы в зимний период
























| | | |
|---|----------------------|---|
| 1 | Наименование проекта | Разработка проекта организации дорожного движения на улично-дорожную сеть города Костромы в зимний период |
| 2 | Заказчик | Администрация города Костромы |
| 3 | Цель разработки | В целях обеспечения своевременного содержания автомобильных дорог города Костромы |
| 4 | Срок разработки | 30 календарных дней |

ЛИСТ СОГЛАСОВАНИЯ

к проекту организации дорожного движения на улично-дорожную сеть города Костромы в зимний период

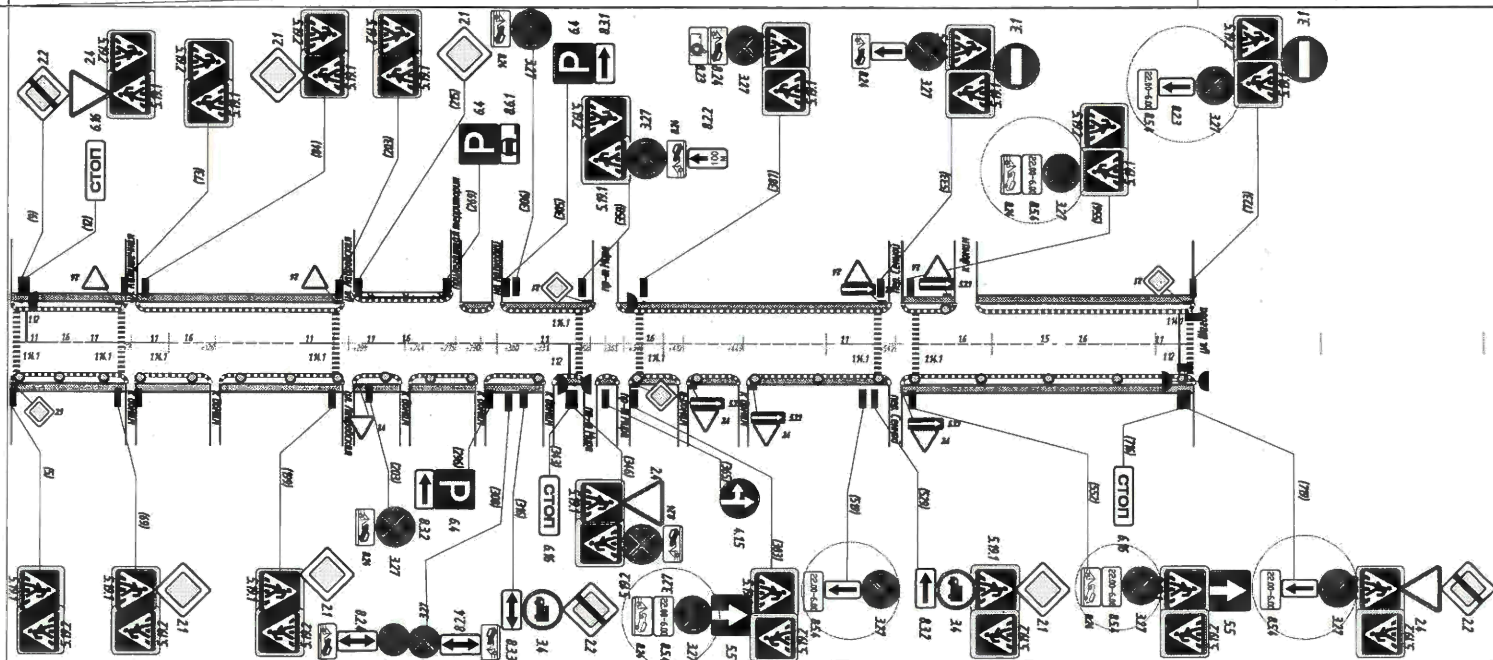
| Наименование органа | Должность, ФИО | Дата, подпись | Отметка о согласовании |
|---|--|---|------------------------|
| <p style="text-align: center;">ОГИБДД УМВД России по г. Костроме</p> | <p style="text-align: center;">Главный государственный инспектор безопасности дорожного движения г. Костромы Евдокимов Виталий Михайлович</p> |  <p style="text-align: center;">20.12.21</p> | |
| <p style="text-align: center;">Комитет по строительству, транспорту и дорожной деятельности Администрации города Костромы</p> | <p style="text-align: center;">Начальник Управления благоустройства и дорожной деятельности КСТДД Администрации г. Костромы Колобов Евгений Леонидович</p> |  <p style="text-align: center;">20.12.21</p> | |

Условные обозначения

-  Существующие стойки знаков, установленные сбоку от проезжей части
-  Проектируемые стойки знаков, устанавливаемые сбоку от проезжей части
-  Существующее дорожное ограждение металлическое
-  Проектируемое дорожное ограждение металлическое
-  Существующие на начальные и конечные участки металлического дорожного ограждения
-  Проектируемые на начальные и конечные участки металлического дорожного ограждения
-  Мост, путепровод
-  Водопропускная труба
-  Существующие направляющие устройства (сигнальные столбики)
-  Проектируемые направляющие устройства (сигнальные столбики)
-  Опора освещения с одиночным светильником
-  Барьер
-  Проектируемый барьер
-  Шлагбаум
-  Светофорные объекты
-  Проектируемая посадочная площадка
-  Проектируемый тротуар
-  Существующие тротуар
-  Существующее пешеходное ограждение
-  Проектируемое пешеходное ограждение
-  Место установки существующего дорожного знака на растяжке над проезжей частью
-  Место установки проектируемого дорожного знака на растяжке над проезжей частью
-  Искусственная неровность

| | | | | | | | | | | | |
|-------------|--------|------|-------|---------|------|--|--|--|--------|------|--------|
| | | | | | | 230-2021-0Д-231 | | | | | |
| | | | | | | Организация дорожного движения на улично-дорожной сети города Костромы | | | | | |
| Изм. | Кол.уч | Лист | Идок. | Подпись | Дата | | | | Стадия | Лист | Листов |
| | | | | | | Организация дорожного движения. На улично-дорожную сеть города Костромы | | | РП | 1 | 1 |
| На ч.отдела | | | | | | Трухонин М.Ю. | | | | | |
| | | | | | | Условные обозначения | | | | | |

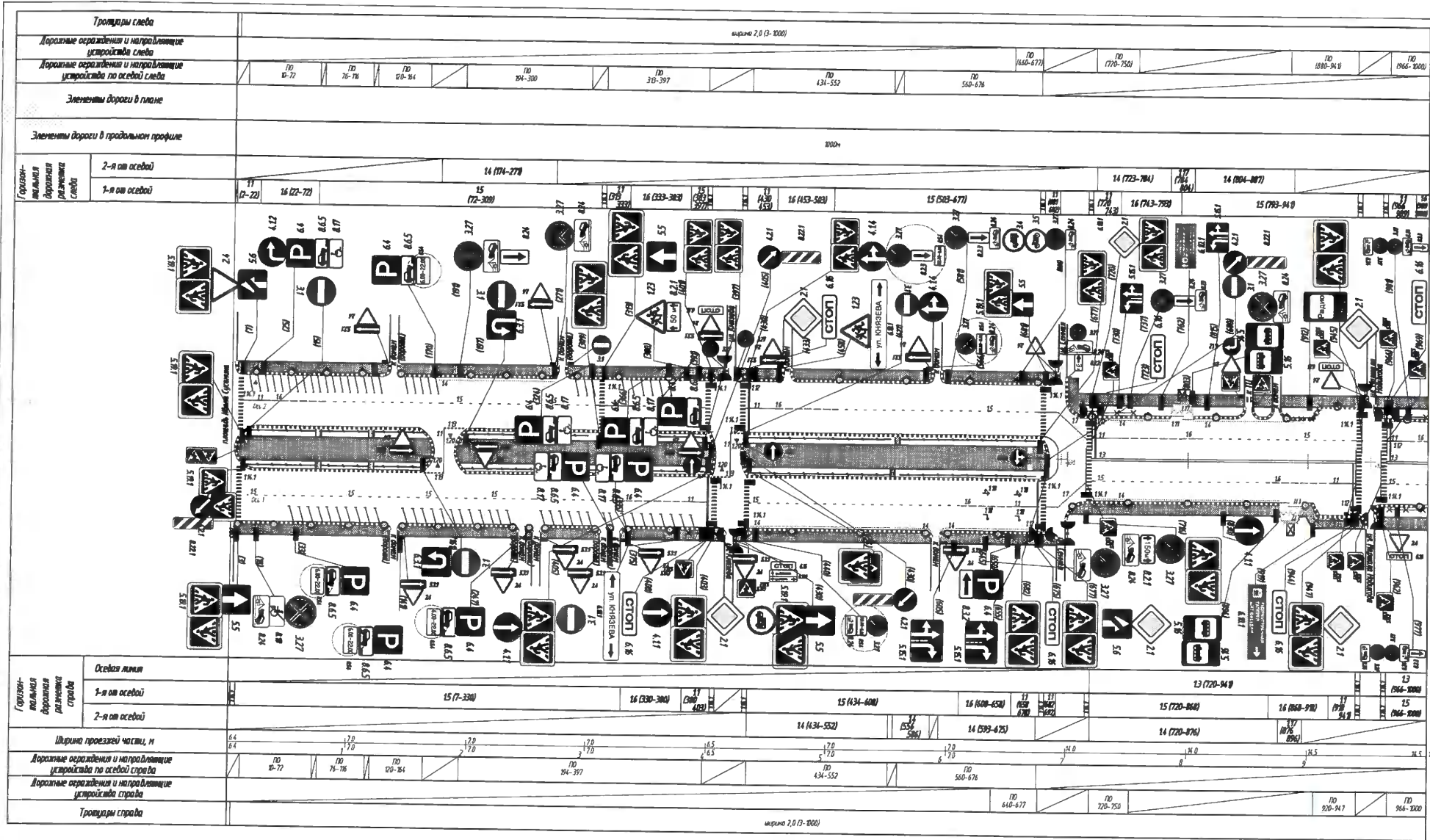
| | |
|---|-------------------|
| Трассы следы | карта 2,0 (1-723) |
| Дорожные устройства и направляющие устройства следы | 10 (279-267) |
| Дорожные устройства и направляющие устройства по осям | |
| Элементы дороги в плане | |
| Элементы дороги в продольном профиле | |
| Горизонтальная планировка дорожной сети следы | 2-я от осевой |
| | 1-я от осевой |



| | | | | | | | |
|---|---------------|------------|--------------|--------------|--------------|--------------|--------------|
| Горизонтальная планировка дорожной сети следы | Осевая линия | 17 (18-32) | 16 (706-779) | 16 (230-324) | 16 (307-509) | 16 (532-622) | 16 (649-699) |
| | 1-я от осевой | | | | | | |
| | 2-я от осевой | | | | | | |
| Ширина проезжей части, м | 3,7 | 9,0 | 11,5 | 10,5 | 10,2 | 11,0 | 11,0 |
| Дорожные устройства и направляющие устройства следы | | | | | | | |
| Трассы следы | | | | | | | |

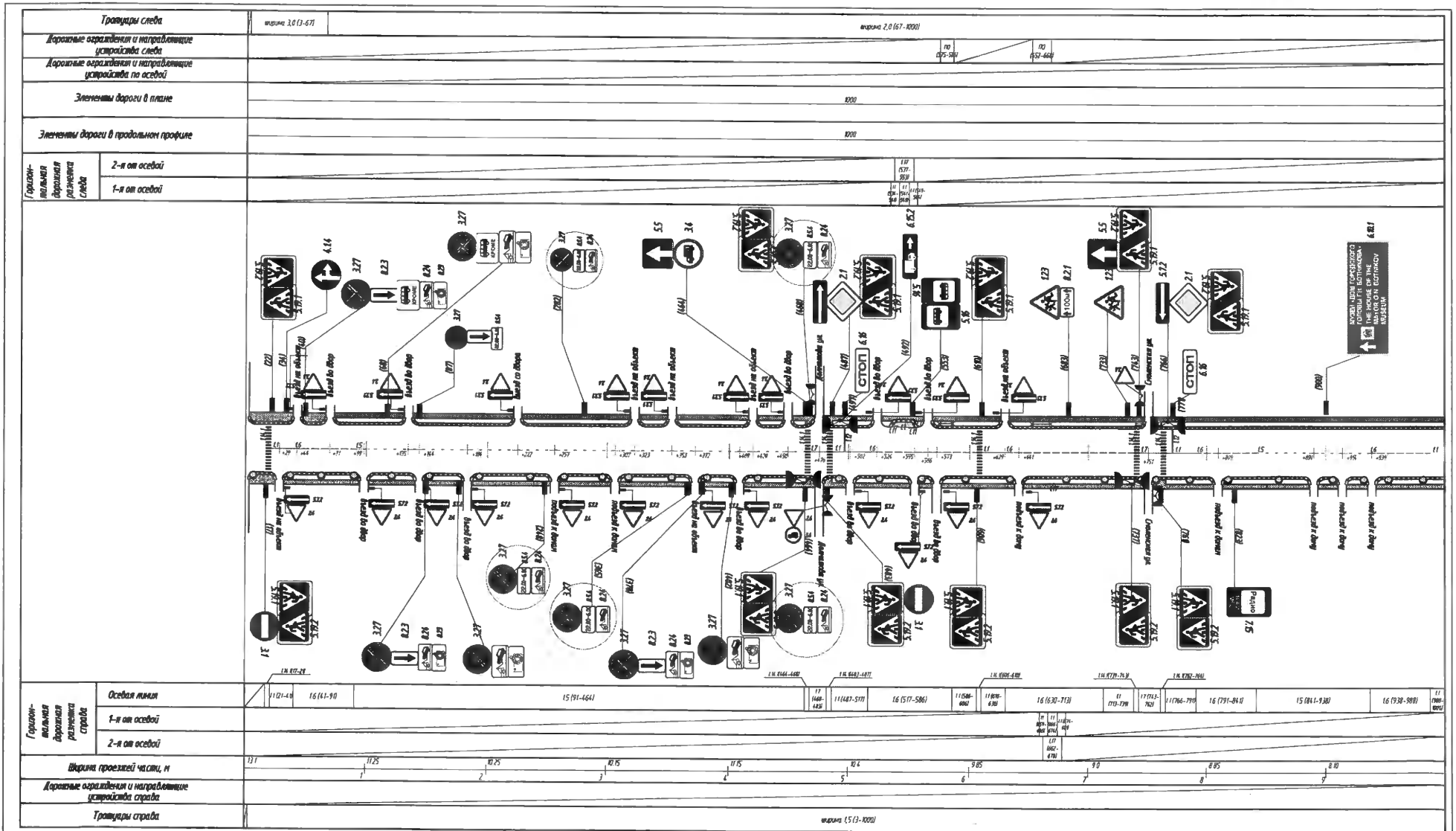
СТИП

| | | | | | |
|--|----------|------|--------|---------|--------|
| 230-2021-ОД-143 | | | | | |
| Организация дорожного движения на улочно-дорожной сети города Кострома | | | | | |
| Изм. | Колуч | Лист | Идок. | Подпись | Дата |
| | | | | | |
| Нач. отдела | Труханов | | | | |
| Организация дорожного движения Улицы Сенная на зимний период | | | Стадия | Лист | Листов |
| Схема организации дорожного движения План Мг 1:3000 | | | РП | 1 | 1 |



С.П. 16.10.2021

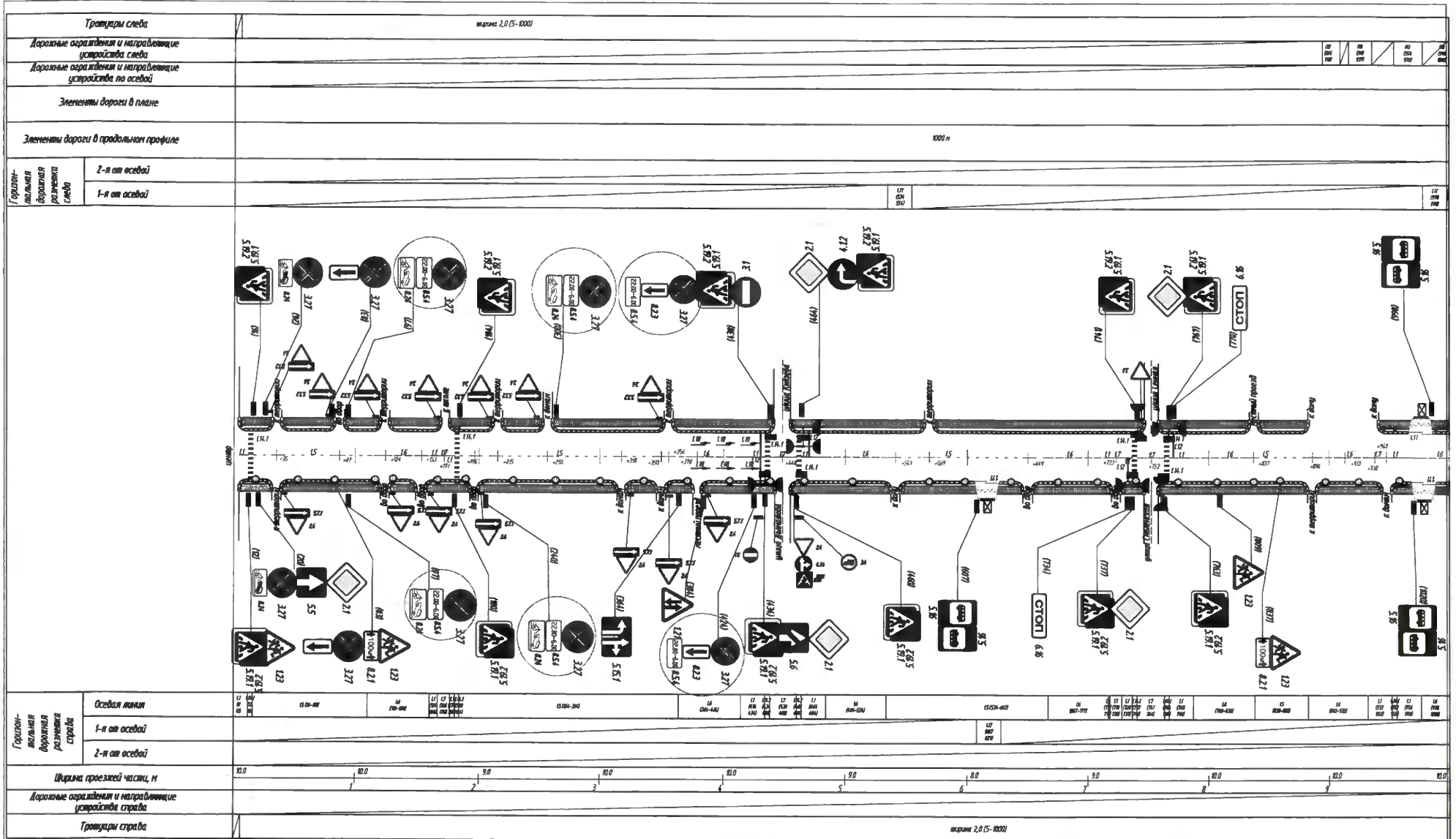
| | | | | | |
|--|----------|------|--------|---------|--------|
| 230-2021-ОД-112 | | | | | |
| Организация дорожного движения на улочно-дорожной сети города Костромы | | | | | |
| Изм. | Коп.уч. | Лист | Индок. | Подпись | Дата |
| | | | | | |
| Нач.отдела | Трухонин | | | | |
| Организация дорожного движения проспект Мира на зимний период | | | Стадия | Лист | Листов |
| Схема организации дорожного движения План М 1:3000 | | | РП | 1 | 2 |



| | | | | | | | | | | | | | | | | | |
|---|---------------|------------|------------|-------------|--------------|--------------|---------------|--------------|--------------|--------------|--------------|---------------|---------------|--------------|--------------|--------------|--------------|
| Горизонтальная дорожная разметка следа | Осевая линия | 11 (01-41) | 16 (61-90) | 15 (11-464) | 17 (168-428) | 11 (040-577) | 16 (1517-586) | 11 (040-602) | 11 (040-630) | 16 (630-713) | 11 (110-730) | 11 (1713-762) | 11 (1766-795) | 16 (791-814) | 15 (814-930) | 16 (930-989) | 11 (989-000) |
| | 1-я от осевой | | | | | | | | | | | | | | | | |
| | 2-я от осевой | | | | | | | | | | | | | | | | |
| Ширина проезжей части, м | | 13,1 | 11,25 | 10,25 | 10,75 | 11,75 | 12,4 | 9,85 | | 9,0 | | 8,85 | | 8,0 | | | |
| Дорожные ограждения и направляющие устройства следа | | | | | | | | | | | | | | | | | |
| Траектории следа | | | | | | | | | | | | | | | | | |

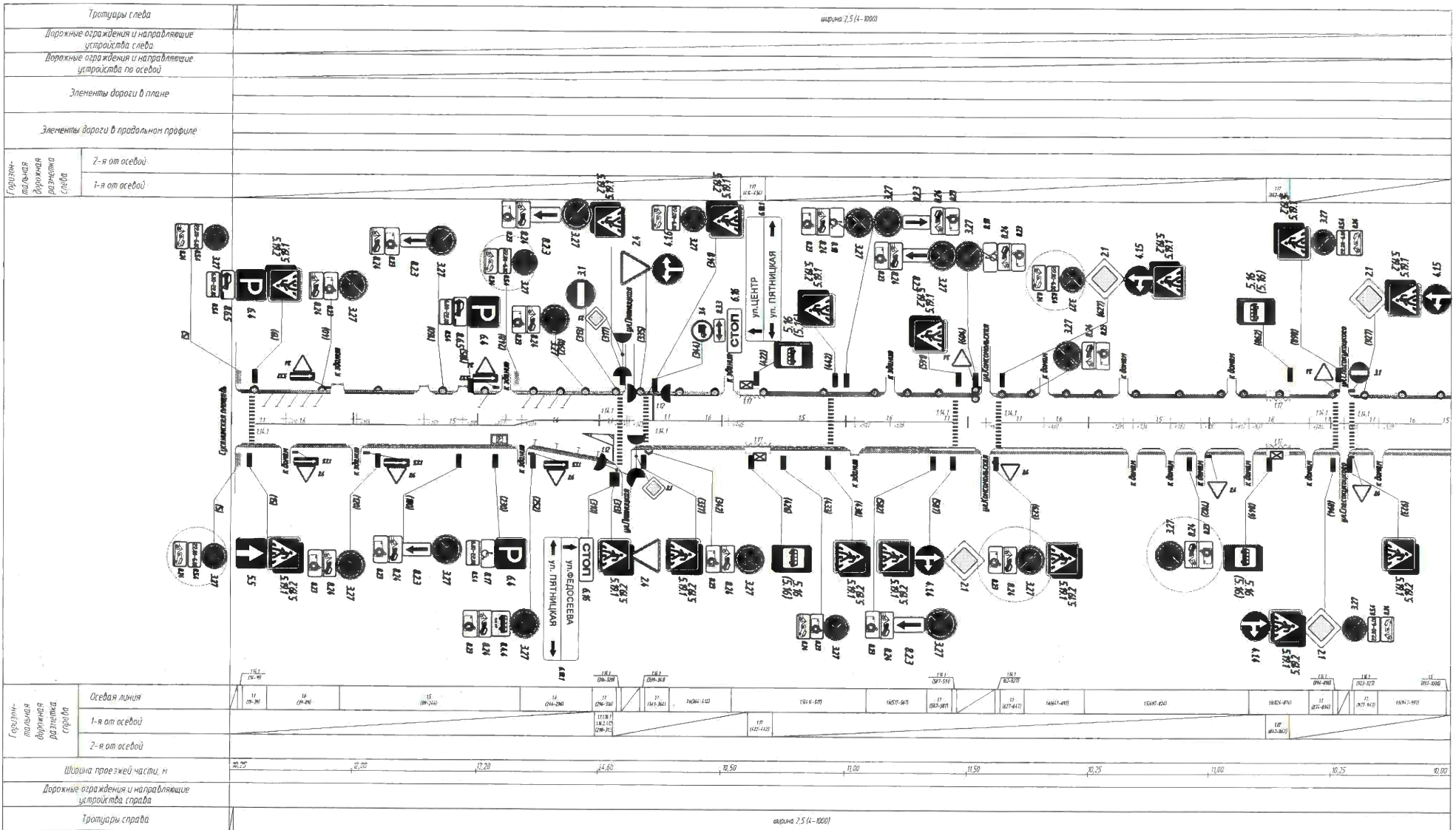
Handwritten signature and date: 16.12.2021

| | | | | | | | | |
|-------------|----------|------|--------|---------|------|--|------|--------|
| | | | | | | 230-2021-ОД-152 | | |
| | | | | | | Организация дорожного движения на улично-дорожной сети города Кострома | | |
| Изм. | Кол.уч. | Лист | № док. | Подпись | Дата | Организация дорожного движения Улица Свердлова на зимний период | | |
| | | | | | | | | |
| Нач. отдела | Трухонин | | | | | Статья | Лист | Листов |
| | | | | | | РП | 1 | 3 |
| | | | | | | Схема организации дорожного движения План М 1:3000 | | |



| | | | | | |
|--|----------|------|-------|---------|--------------|
| Изм. 2.0 (5-2000) | | | | | |
| 230-2021-ОД-119 | | | | | |
| Организация дорожного движения на улично-дорожной сети города Кострома | | | | | |
| Изм. | Колуч | Лист | Ивок. | Подпись | Дата |
| Нач.отдела | Трухонин | | | | |
| Организация дорожного движения Улица Шагова на зимний период | | | | | Стадия РП |
| Схема организации дорожного движения План №г 1:3000 | | | | | Лист 1 |
| | | | | | Листов 4 |

С.П. Трухонин

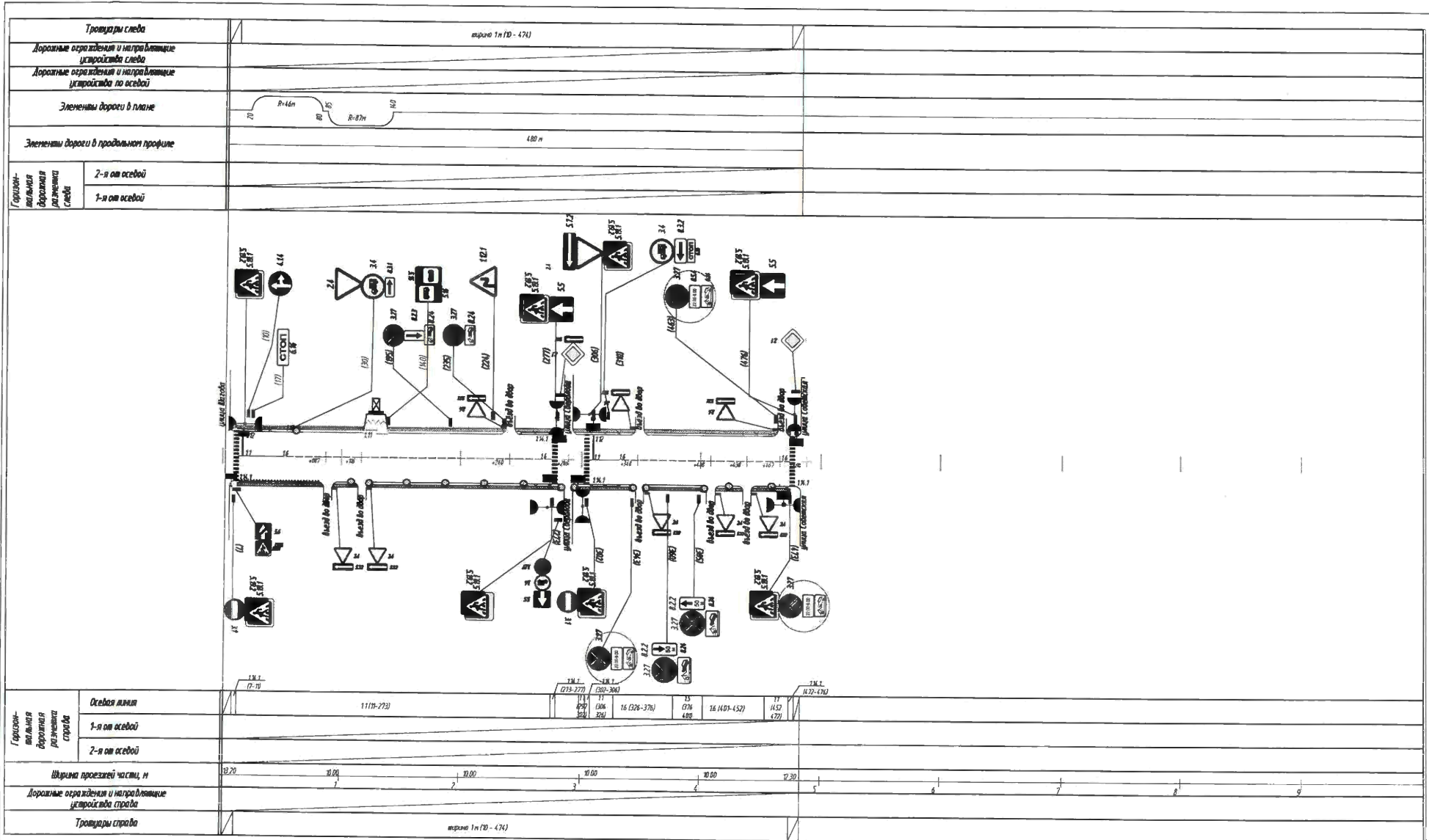


| | | | | | | | | | | | | | | | | | | | | | |
|--|---------------|-------|-------|-------|-------|-------|-------|-------|-------|-------|-------|-------|-------|-------|-------|-------|-------|-------|-------|-------|-------|
| Горизонтальная линия дорожной разметки | Осевая линия | 11.1 | 11.2 | 11.3 | 11.4 | 11.5 | 11.6 | 11.7 | 11.8 | 11.9 | 11.10 | 11.11 | 11.12 | 11.13 | 11.14 | 11.15 | 11.16 | 11.17 | 11.18 | 11.19 | 11.20 |
| | 1-я от осевой | 11.1 | 11.2 | 11.3 | 11.4 | 11.5 | 11.6 | 11.7 | 11.8 | 11.9 | 11.10 | 11.11 | 11.12 | 11.13 | 11.14 | 11.15 | 11.16 | 11.17 | 11.18 | 11.19 | 11.20 |
| | 2-я от осевой | 11.1 | 11.2 | 11.3 | 11.4 | 11.5 | 11.6 | 11.7 | 11.8 | 11.9 | 11.10 | 11.11 | 11.12 | 11.13 | 11.14 | 11.15 | 11.16 | 11.17 | 11.18 | 11.19 | 11.20 |
| Ширина проезжей части, м | | 30.25 | 30.00 | 30.20 | 31.40 | 30.50 | 31.00 | 31.50 | 30.25 | 31.00 | 30.25 | 30.00 | 30.25 | 30.00 | 30.25 | 30.00 | 30.25 | 30.00 | 30.25 | 30.00 | 30.25 |
| Дорожные ограждения и направляющие устройства справа | | | | | | | | | | | | | | | | | | | | | |
| Тротуары справа | | | | | | | | | | | | | | | | | | | | | |

С.П. 16.12.21

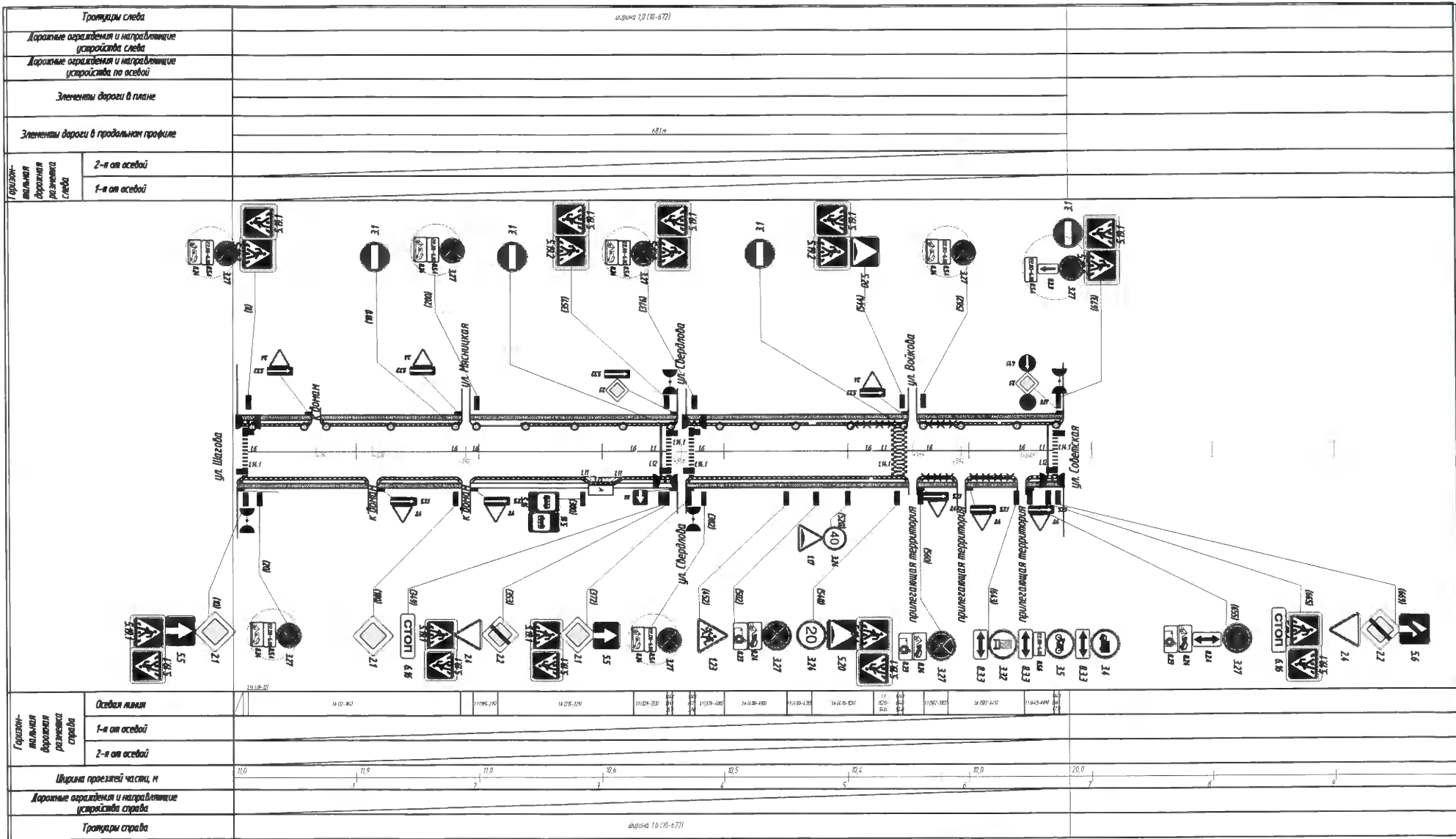
| Изм. | Колуч | Лист | Издок. | Подпись | Дата |
|-------------|-------|------|--------|---------------|------|
| | | | | | |
| На ч отдела | | | | Труханов М.Ю. | |

| | | | | | |
|--|--|--|--------|------|--------|
| 230-2021-ОД-171 | | | | | |
| Организация дорожного движения на улочно-дорожной сети города Кострома | | | | | |
| Организация дорожного движения на зимний период Улица Симановского | | | Статья | Лист | Листов |
| | | | РП | 1 | 2 |
| Схема организации дорожного движения План М 1:3000 | | | | | |



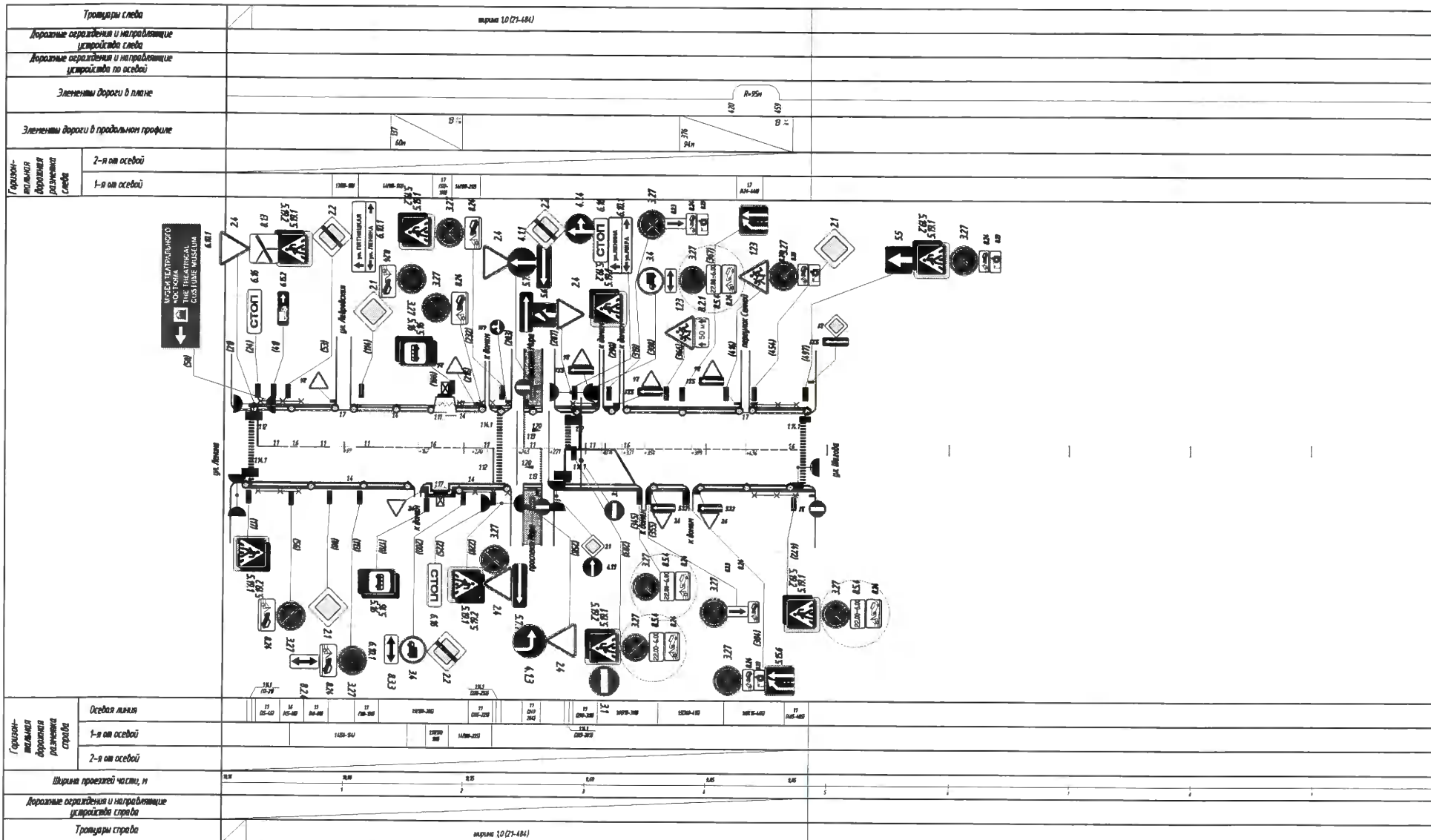
16.12.21

| | | | | | |
|--|----------|------|--------|--------------|-------------|
| 230-2021-ОД-132 | | | | | |
| Организация дорожного движения на улочно-дорожной сети города Костромы | | | | | |
| Изм. | Колуч | Лист | Издок. | Подпись | Дата |
| Нач.отдела | Трухонин | | | | |
| Организация дорожного движения. Улицы Даматова | | | | Стадия РП | Лист 1 |
| Схема организации дорожного движения План М 1:3000 | | | | | Листов 1 |



| | |
|--|--|
| | 230-2021-ОД-133 |
| | Организация дорожного движения на улочно-дорожной сети города Кострома |
| | Организация дорожного движения на зимний период Улицы Смоленская |
| | Схема организации дорожного движения План М 1:3000 |
| | Стадия РП |
| | Лист 1 |
| | Листов 1 |
| | Изм. Кол.уч Лист Подк. Подпись Дата |
| | Нач. отдела Труханян М.Ю. |

16.12.21

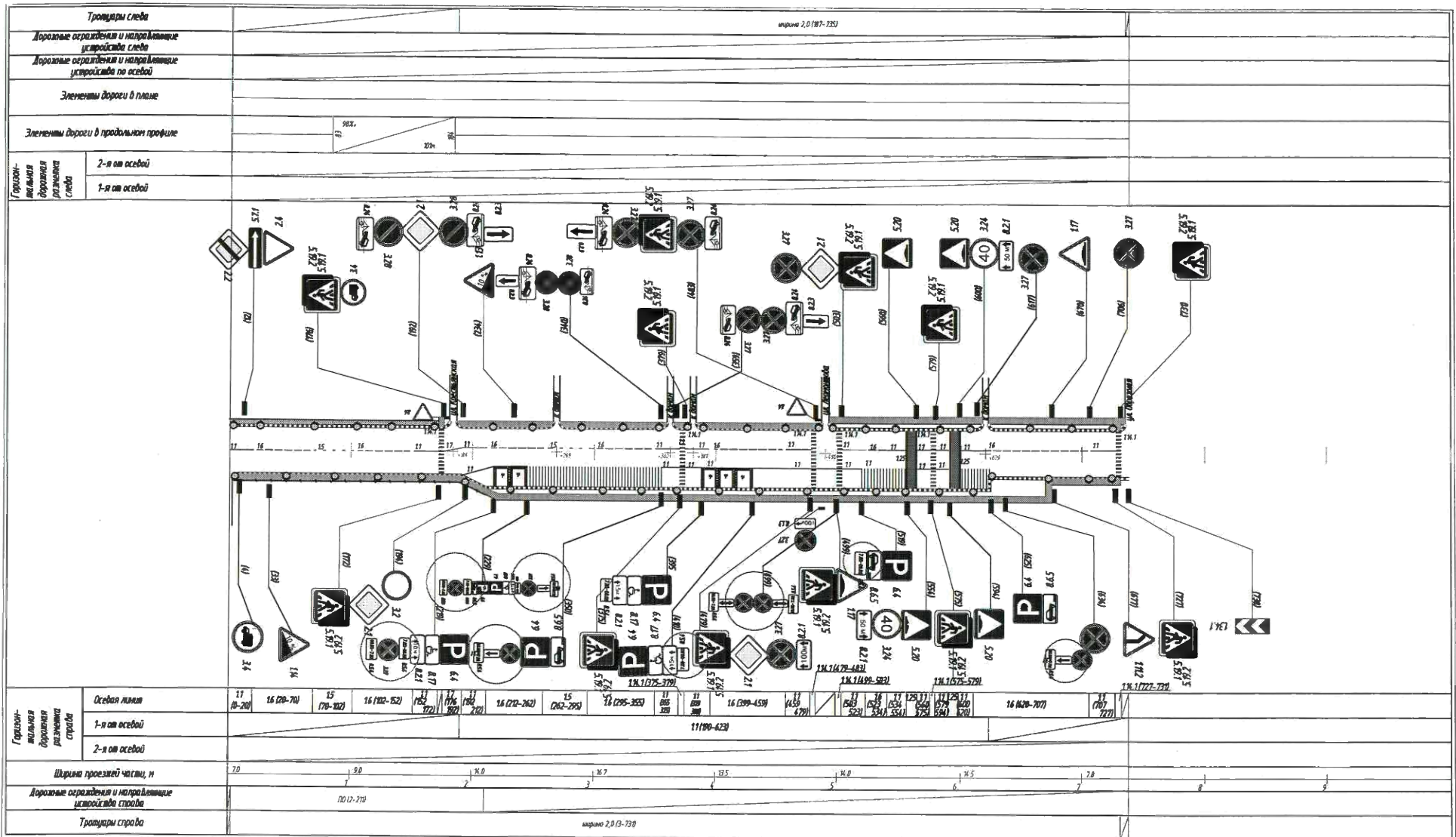


| | | | | | | | | | | | | | | | | | | |
|---------------------------------------|---------------|----|----|----|----|----|----|----|----|---|---|---|---|---|---|---|---|---|
| Организация движения дорожных средств | Осевая линия | 17 | 16 | 15 | 14 | 13 | 12 | 11 | 10 | 9 | 8 | 7 | 6 | 5 | 4 | 3 | 2 | 1 |
| | 1-я от осевой | 17 | 16 | 15 | 14 | 13 | 12 | 11 | 10 | 9 | 8 | 7 | 6 | 5 | 4 | 3 | 2 | 1 |
| | 2-я от осевой | 17 | 16 | 15 | 14 | 13 | 12 | 11 | 10 | 9 | 8 | 7 | 6 | 5 | 4 | 3 | 2 | 1 |

| | | | | | | | | | | | | | | | | | | |
|--------------------------|------|------|------|------|------|------|------|------|------|------|------|------|------|------|------|------|------|------|
| Ширина проезжей части, м | 10,0 | 10,0 | 10,0 | 10,0 | 10,0 | 10,0 | 10,0 | 10,0 | 10,0 | 10,0 | 10,0 | 10,0 | 10,0 | 10,0 | 10,0 | 10,0 | 10,0 | 10,0 |
|--------------------------|------|------|------|------|------|------|------|------|------|------|------|------|------|------|------|------|------|------|

| | | | | | | | | |
|---------------|--|--|--|--|--|--|------|--------|
| Изм. | | | | | | 230-2021-ОД-180 | | |
| Колуч | | | | | | Организация дорожного движения на улично-дорожной сети города Костромы | | |
| Лист | | | | | | Организация дорожного движения на зимний период | | |
| Издок. | | | | | | Улица Князева | | |
| Подпись | | | | | | Стадия | Лист | Листов |
| Дата | | | | | | РП | 1 | 1 |
| Нач. отдела | | | | | | Схема организации дорожного движения | | |
| Трухонин М.Ю. | | | | | | План М 1:3000 | | |

Handwritten signature and date: М.Ю. Трухонин 11.12.21



Handwritten signature and date: 16.12.2016

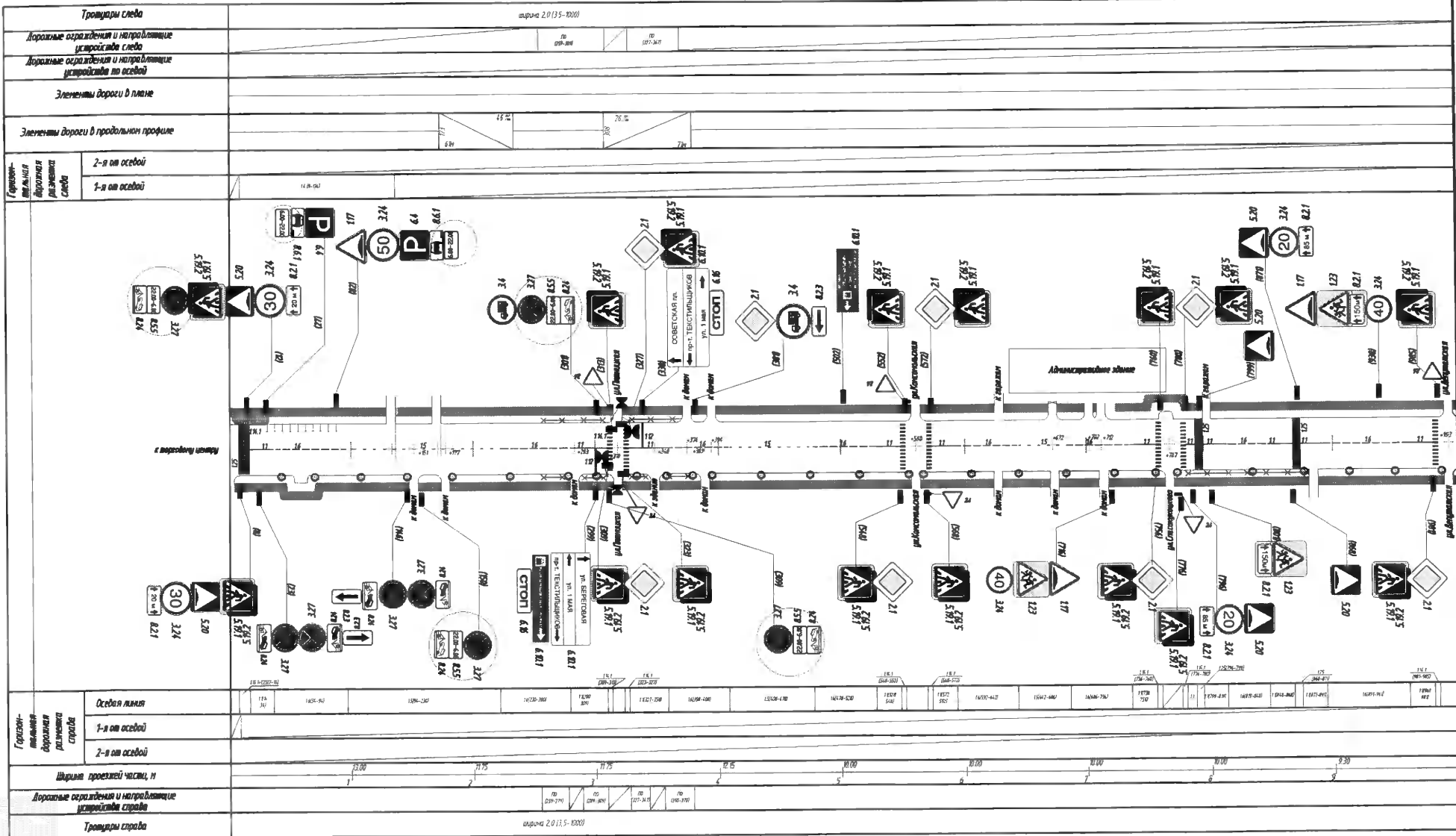
| Изм. | Кол.уч. | Лист | Ндк. | Подпись | Дата |
|-------------|---------|------|------|---------------|------|
| | | | | | |
| Нач. отдела | | | | Труженин М.Ю. | |

230-2021-ОД-139

Организация дорожного движения на улочно-дорожной сети города Кострома

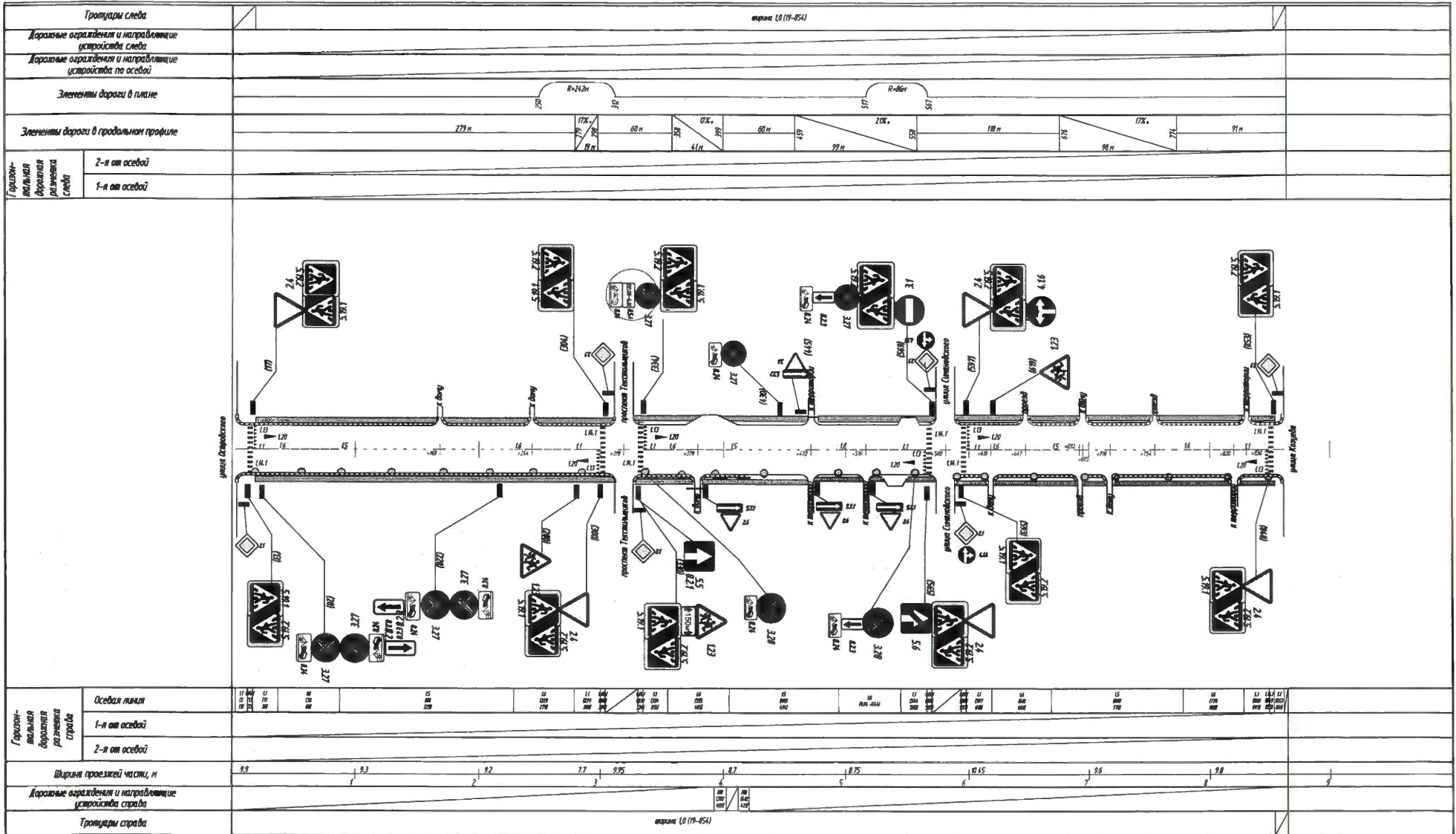
| Организация дорожного движения | Стация | Лист | Листов |
|---------------------------------------|--------|------|--------|
| Улица Дзержинского (на зимний период) | РП | 1 | 1 |

Схема организации дорожного движения
План № 1:3000



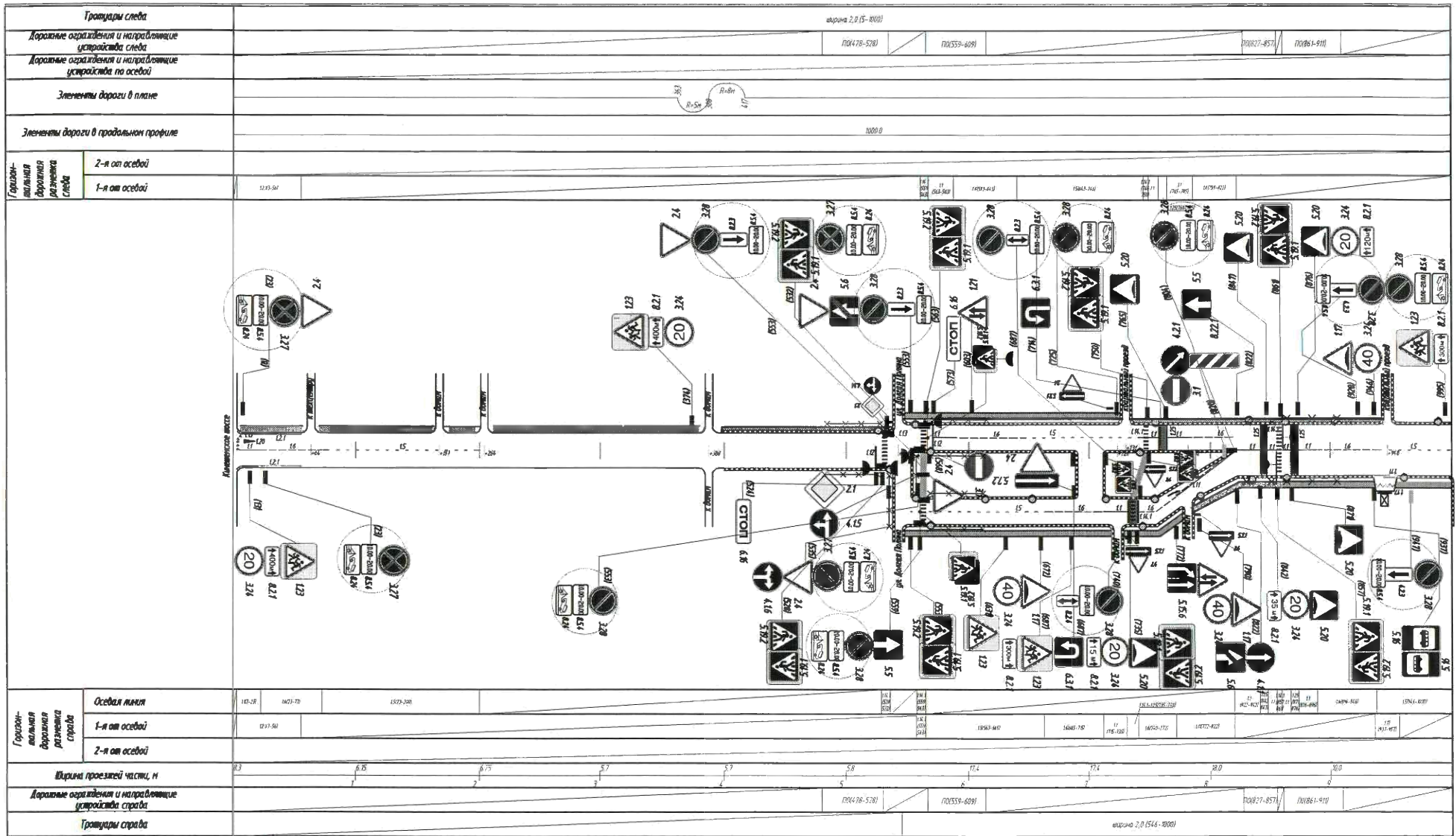
С.П. Трухонин

| | | | | | | | | |
|-------------|----------|------|-------|---------|------|--|------|--------|
| | | | | | | 230-2021-ОД-173 | | |
| | | | | | | Организация дорожного движения на улично-дорожной сети города Кострома | | |
| Изм. | Колуч | Лист | Идок. | Подпись | Дата | Организация дорожного движения на зимний период Улица Островского | | |
| | | | | | | Стация | Лист | Листов |
| Нач. отдела | Трухонин | | | | | РП | 1 | 2 |
| | | | | | | Схема организации дорожного движения План Мг 1:3000 | | |



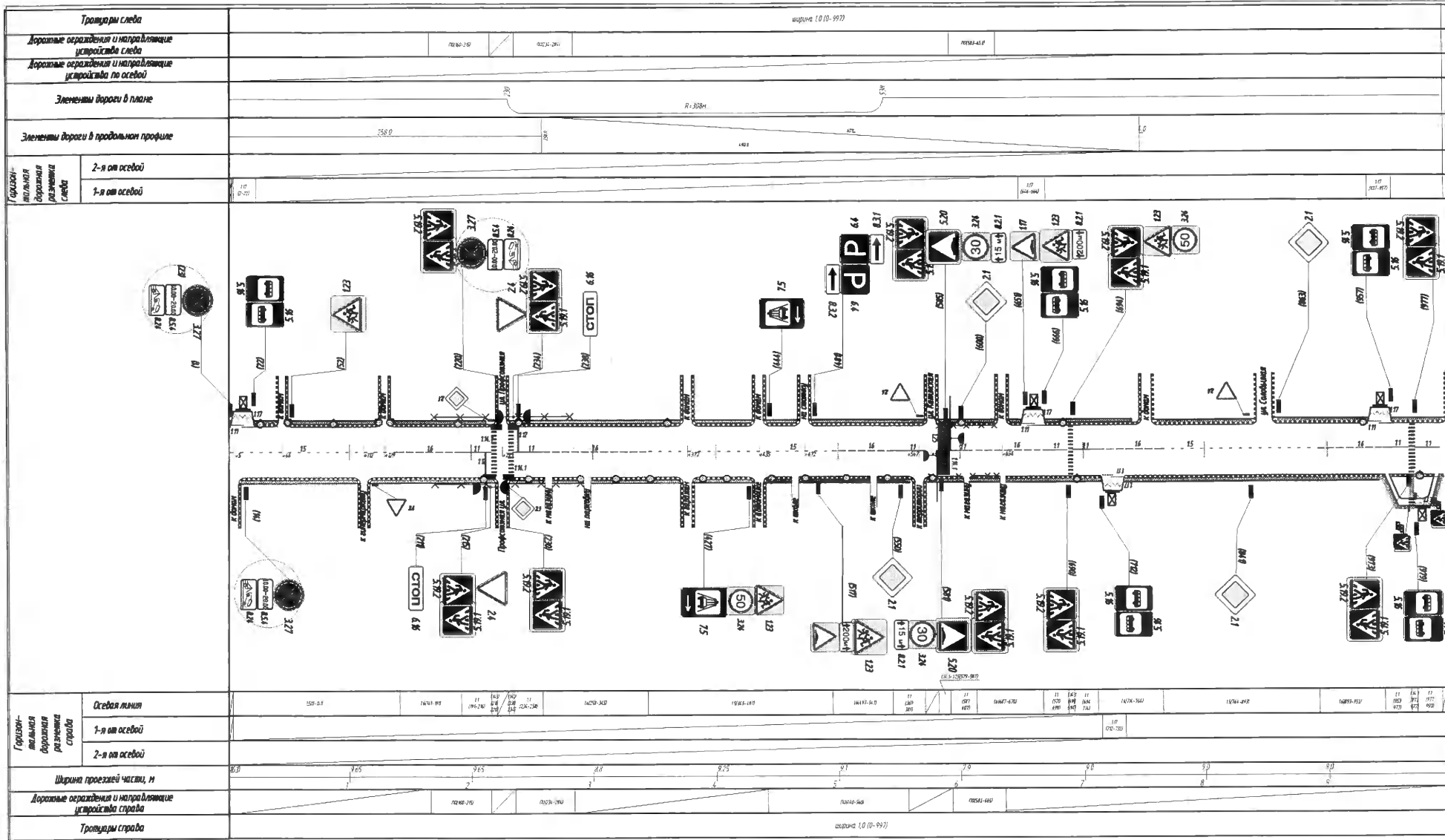
16.12.26

| | | | | | | | | | |
|------------|---------------|------|-------|---------|--|---|------|--------|---|
| | | | | | 230-2021-0Д-189 | | | | |
| | | | | | Организация дорожного движения на улично-дорожной сети города Кострома | | | | |
| Изм. | Колуч. | Лист | Вдок. | Подпись | Дата | Стадия | Лист | Листов | |
| | | | | | | Организация дорожного движения на зимний период Улица Спасокукоцкого | РП | 1 | 1 |
| Нач.отдела | Труханов М.Ю. | | | | Схема организации дорожного движения План М 1:3000 | | | | |



16.10.21

| | | | | |
|---|--------|------|----------------|-----------|
| 230-2021-0Д-30 | | | | |
| Организация дорожного движения на улочно-дорожной сети города Костромы | | | | |
| Изм. | Кол.уч | Лист | Издк. | Подпись |
| | | | | Дата |
| Организация дорожного движения на зимний период Улица Маршала Устинова | | | Страница РП | Лист 1 |
| Схема организации дорожного движения План М 1:3000 | | | Листов 2 | |
| На ч.отдела Трухонин М.Ю. | | | | |



| Изм. | Колуч | Лист | Идок. | Подпись | Дата |
|-------------|---------------|------|-------|---------|------|
| | | | | | |
| Нач. отдела | Трухонин М.Ю. | | | | |

230-2021-ОД-30

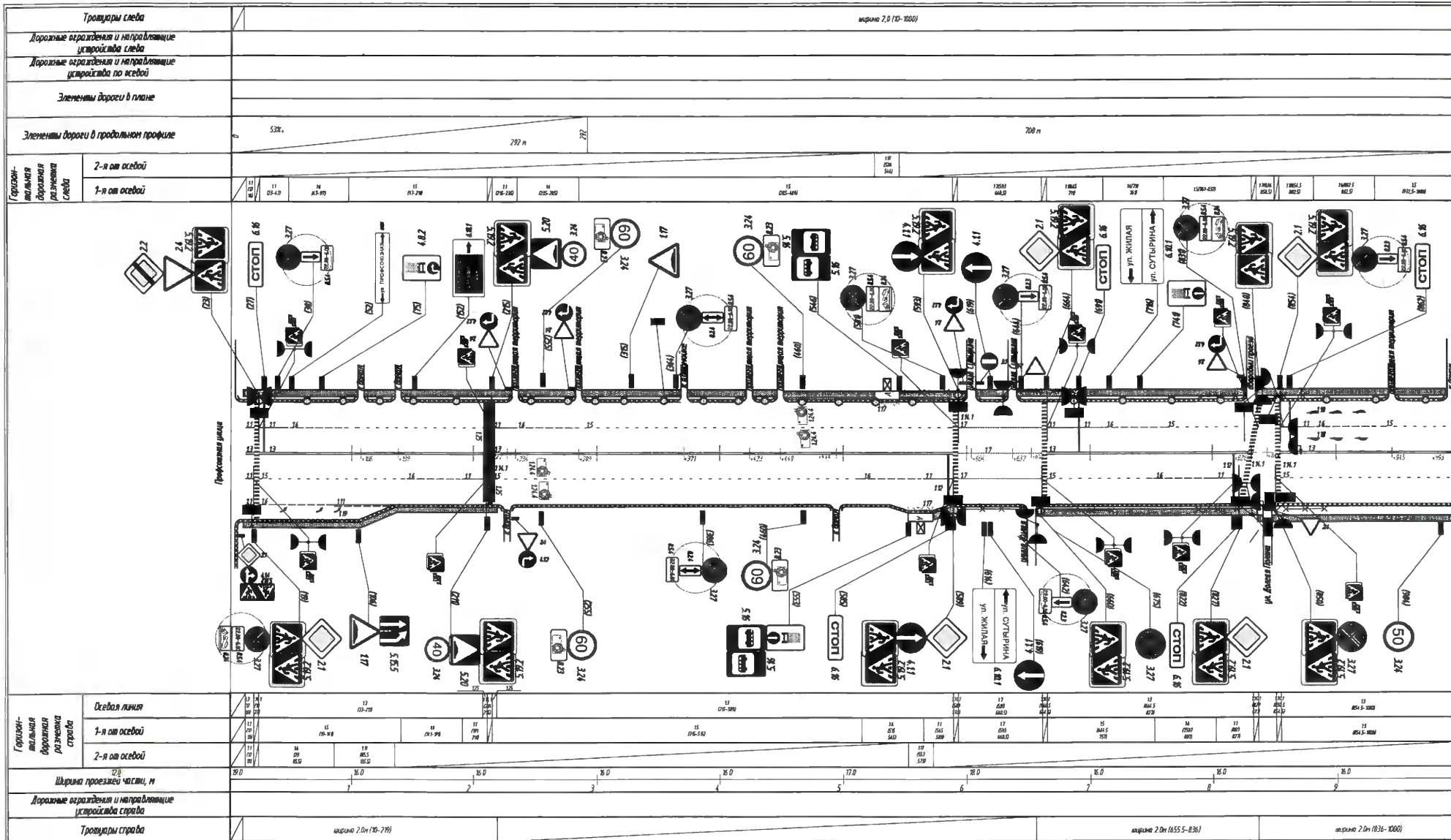
Организация дорожного движения на улочно-дорожной сети города Костромы

Организация дорожного движения на зимний период
Улица Маршала Устинова

| Стадия | Лист | Листов |
|--------|------|--------|
| РП | 1 | 2 |

Схема организации дорожного движения
План М 1:3000

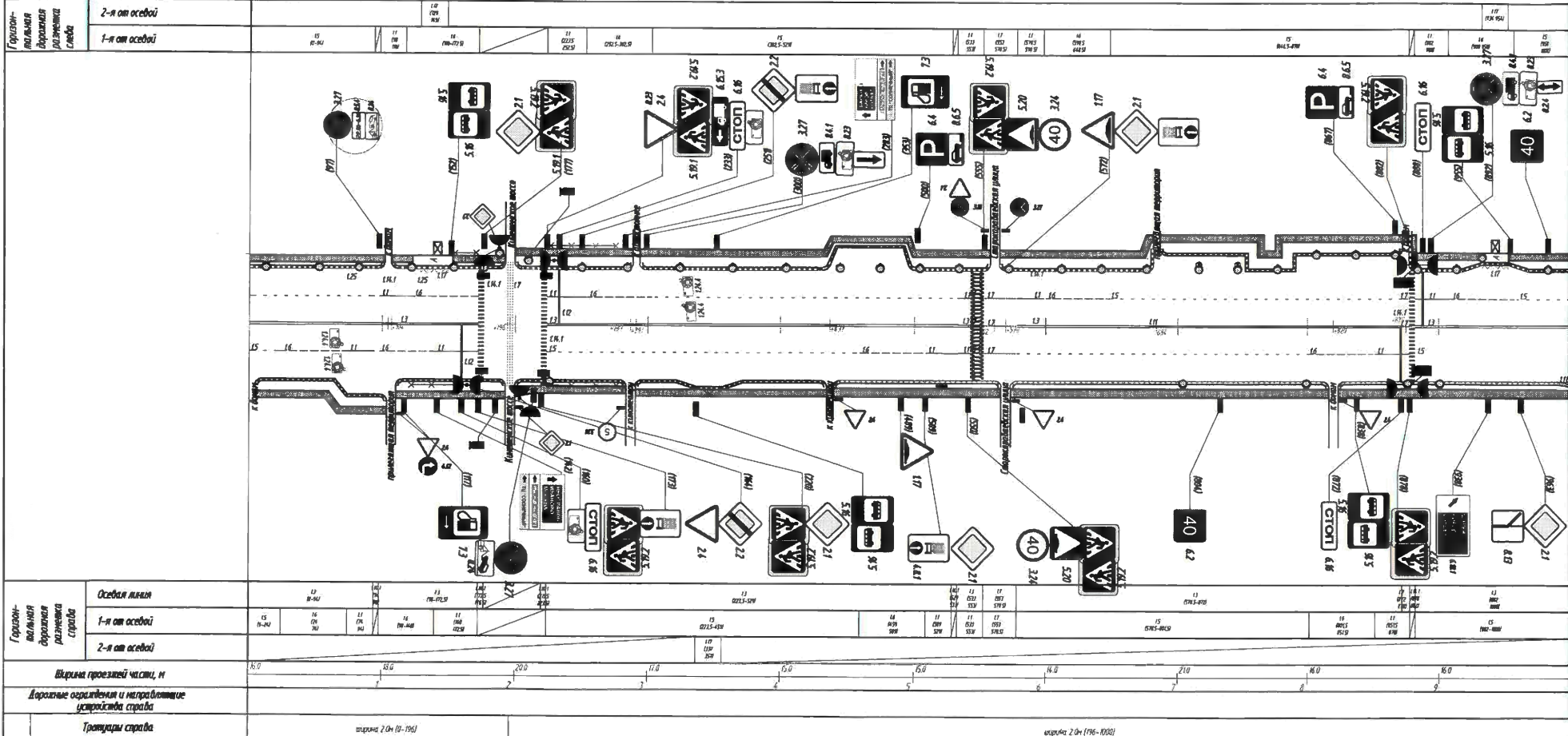
Handwritten signature: Т.Ю. Трухонин



| 230-2021-0Д-3 | | | | | |
|--|---------------|------|-------|---------|--------|
| Организация дорожного движения на улично-дорожной сети города Кострома | | | | | |
| Изм. | Колуч | Лист | Ндок. | Подпись | Дата |
| | | | | | |
| Организация дорожного движения на зимний период Улицы Индустриальная | | | | Стадия | Листов |
| Нач. отдела | Трухонин М.Ю. | РП | 1 | 7 | |
| Схема организации дорожного движения План М 1:3000 | | | | | |

Handwritten signature and date: М.Ю. Трухонин 16.12.2021

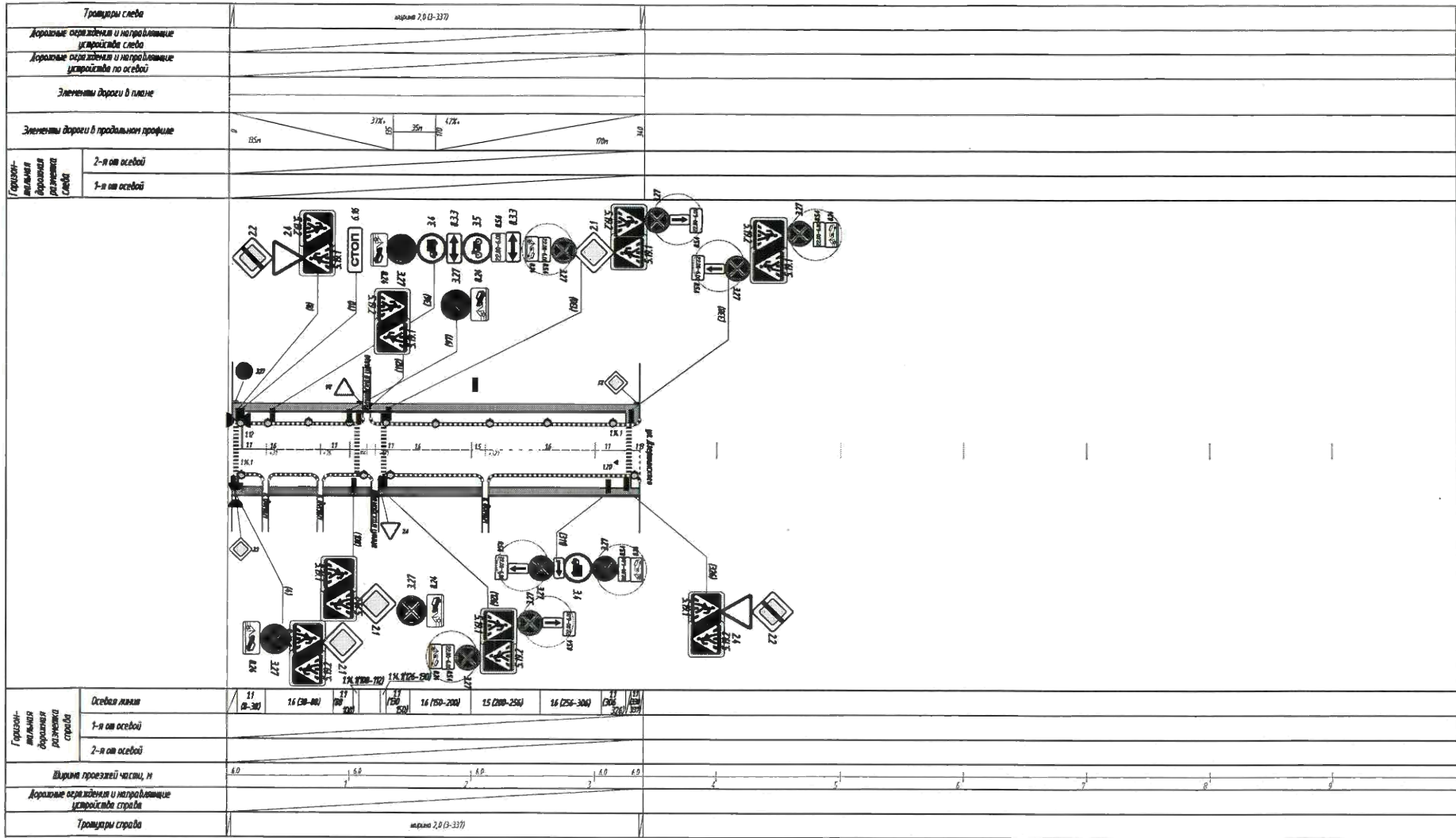
| | | |
|---|---------------------------|---------------------------|
| Трассы следа | масштаб 2:0 (1/96 - 1/96) | масштаб 2:0 (1/96 - 1/96) |
| Дорожные ограждения и направляющие устройства следа | | |
| Дорожные ограждения и направляющие устройства по осям | | |
| Элементы дороги в плане | 250 R=155м 300 R=109м 350 | 120 R=109м 350 |
| Элементы дороги в продольном профиле | | 1200 м |



| | | |
|---|---------------------------|---------------------------|
| Оформляемая линия | 1-я от осевой | 2-я от осевой |
| Видны проезжей части, м | 8.0 | 8.0 |
| Дорожные ограждения и направляющие устройства следа | | |
| Трассы следа | масштаб 2:0 (1/96 - 1/96) | масштаб 2:0 (1/96 - 1/96) |

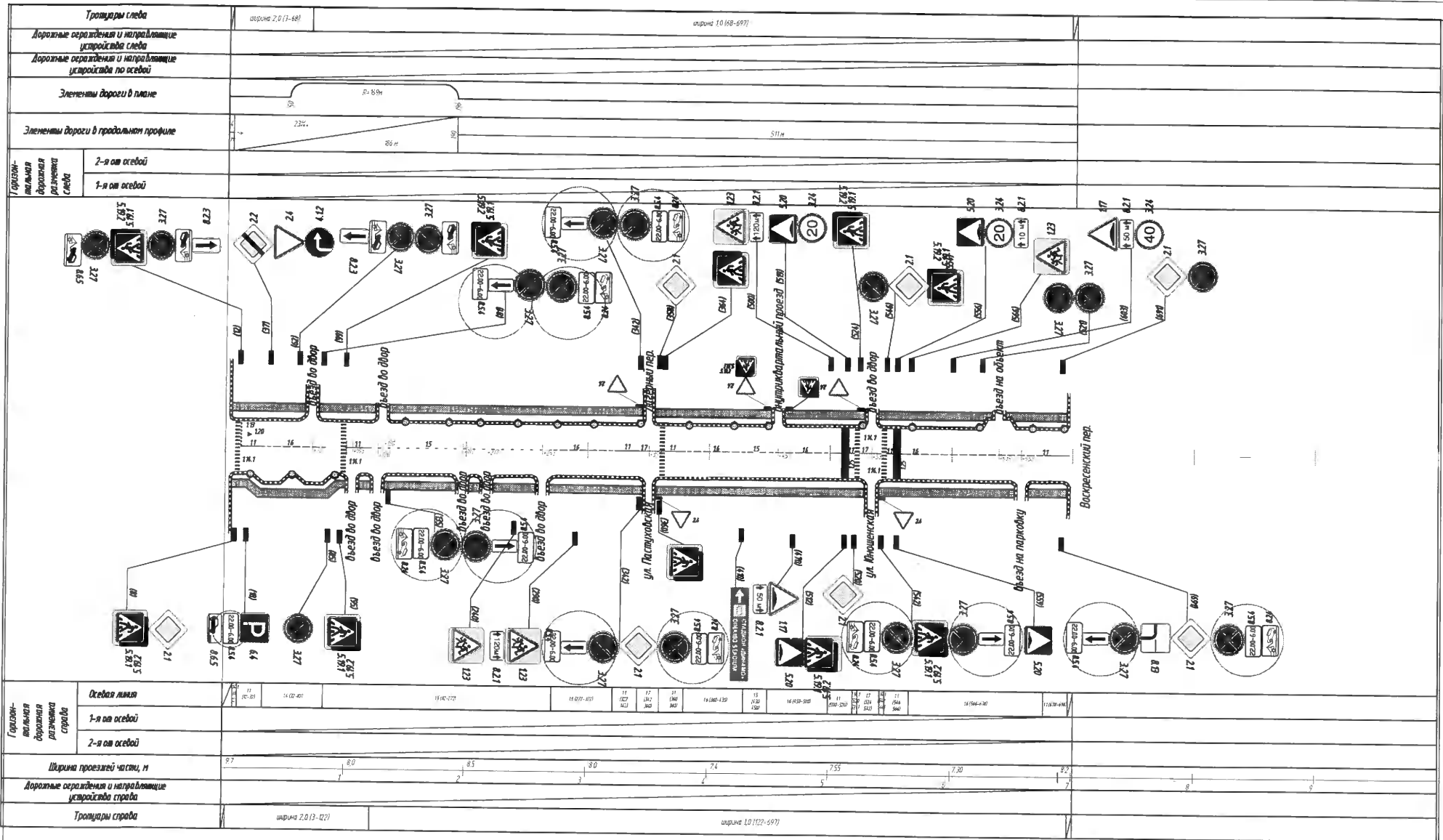
| | | | | | |
|---|-------|------|---------------|---------|--------|
| 230-2021-ОД-3 | | | | | |
| Организация дорожного движения на улично-дорожной сети города Кострома | | | | | |
| Изм. | Колуч | Лист | Подк. | Подпись | Дата |
| | | | | | |
| Нац.отдела | | | Труханов М.Ю. | | |
| Организация дорожного движения на зимний период Улица Индустриальная | | | | | |
| Схема организации дорожного движения План М 1:3000 | | | Стадия | Лист | Листов |
| | | | РП | 2 | 7 |

16.12.21



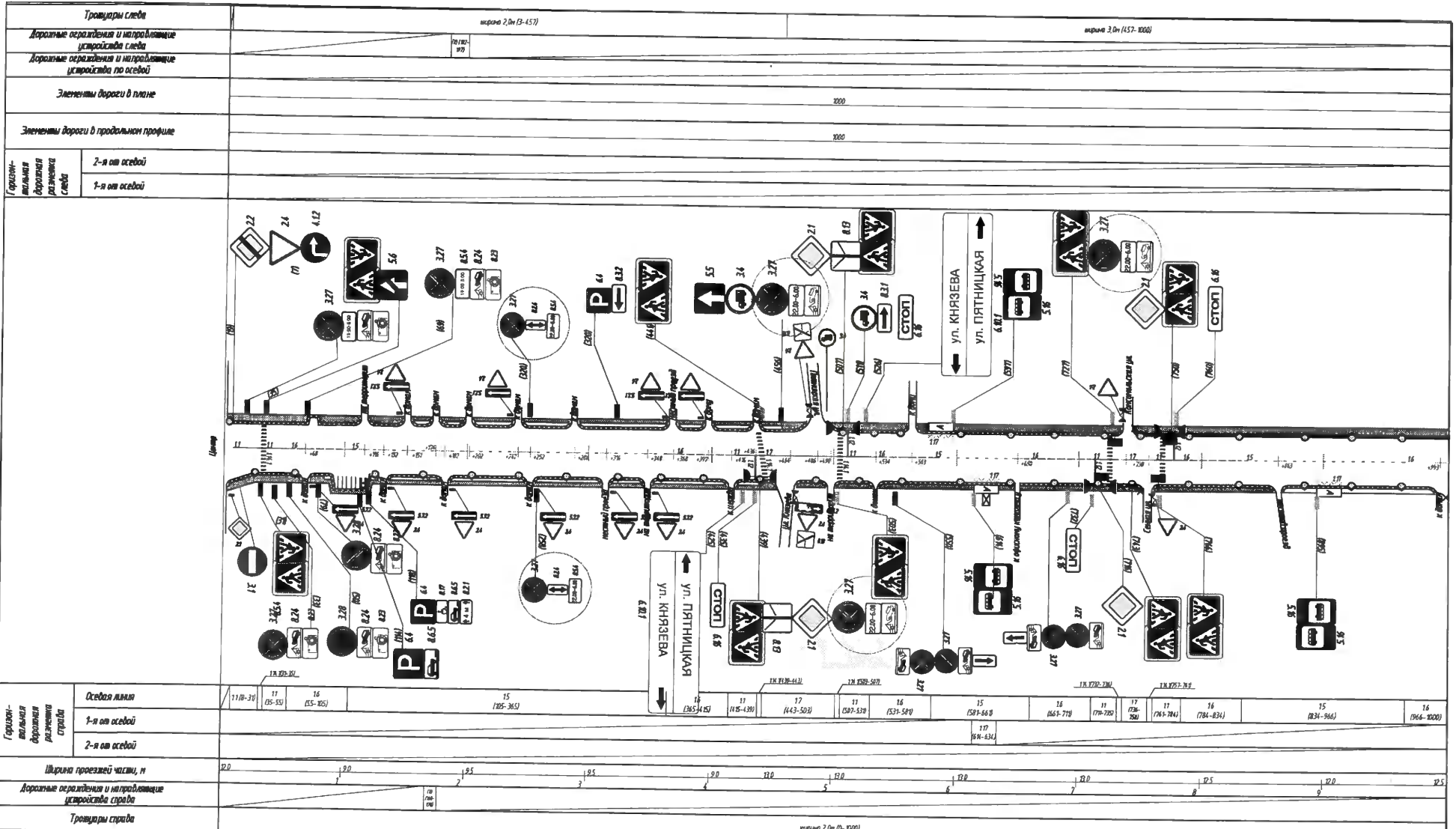
Сделано 16.10.2021

| | | | | | | | | | |
|---------------------------|-------|------|-------|---------|------|--|--------|------|--------|
| | | | | | | 230-2021-ОД-138 | | | |
| | | | | | | Организация дорожного движения на улочно-дорожной сети города Кострома | | | |
| Изм. | Колуч | Лист | Ндок. | Подпись | Дата | Организация дорожного движения на зимний период улица Крестьянская | Статья | Лист | Листов |
| | | | | | | | РП | 1 | 1 |
| Нач. отдела Трухонин М.Ю. | | | | | | Схема организации дорожного движения План М 1:3000 | | | |



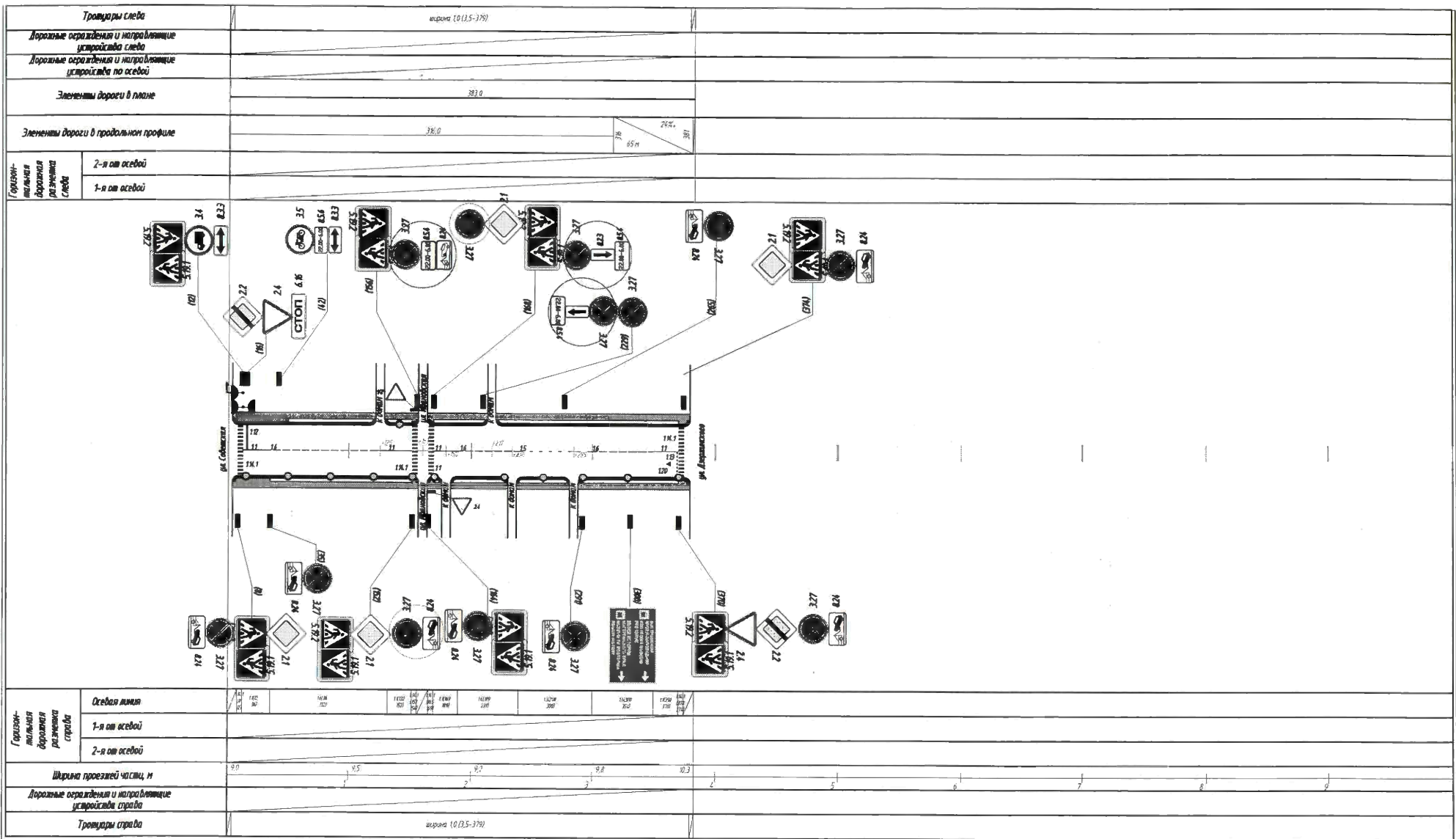
Handwritten signature and date: 16.12.21

| | | | | | |
|--|----------|--------|-------|---------|------|
| 230-2021-04-153 | | | | | |
| Организация дорожного движения на улично-дорожной сети города Кострома | | | | | |
| Изм. | Колуч | Лист | Подк. | Подпись | Дата |
| | | | | | |
| Нач. отдела | Трухонин | | | | |
| Организация дорожного движения в зимний период Улицы Лагерная | | | | | |
| | | Статья | Лист | Листов | |
| | | РП | 1 | 1 | |
| Схема организации дорожного движения План № 1.3000 | | | | | |



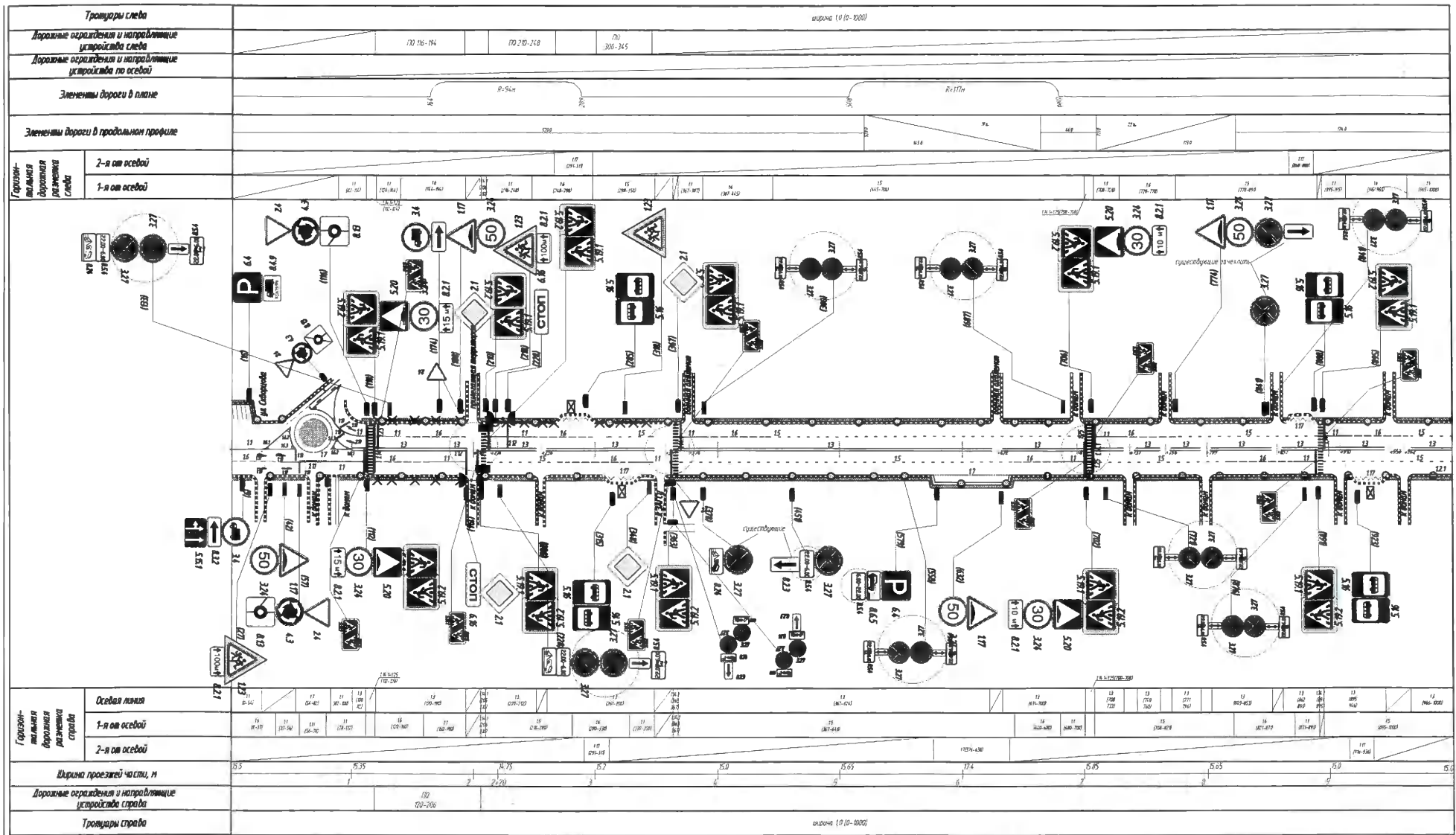
| | | | | | |
|--|-------|--------|-------|---------|------|
| 230-2021-ОД-15 | | | | | |
| Организация дорожного движения на улочно-дорожной сети города Костромы | | | | | |
| Изм. | Колуч | Лист | Идок. | Подпись | Дата |
| | | | | | |
| Организация дорожного движения на зимний период | | | | | |
| Ленина улица | | | | | |
| Стация | Лист | Листов | | | |
| РП | 1 | 1 | | | |
| Схема организации дорожного движения | | | | | |
| План М 1:3000 | | | | | |

С.П. 16.10.2021



16.12.2016

| | | | | | | | | | |
|------------|----------|------|-------|---------|------|--|--------|------|--------|
| | | | | | | 230-2021-ОД-137 | | | |
| | | | | | | Организация дорожного движения на улично-дорожной сети города Костромы | | | |
| Изм. | Кол.уч. | Лист | Идок. | Подпись | Дата | Организация дорожного движения на зимний период Улицы Лермонтова | Стадия | Лист | Листов |
| | | | | | | | РП | 1 | 1 |
| Нач.отдела | Трухонин | | | | | Схема организации дорожного движения План М 1:3000 | | | |
| | | | | | | | | | |



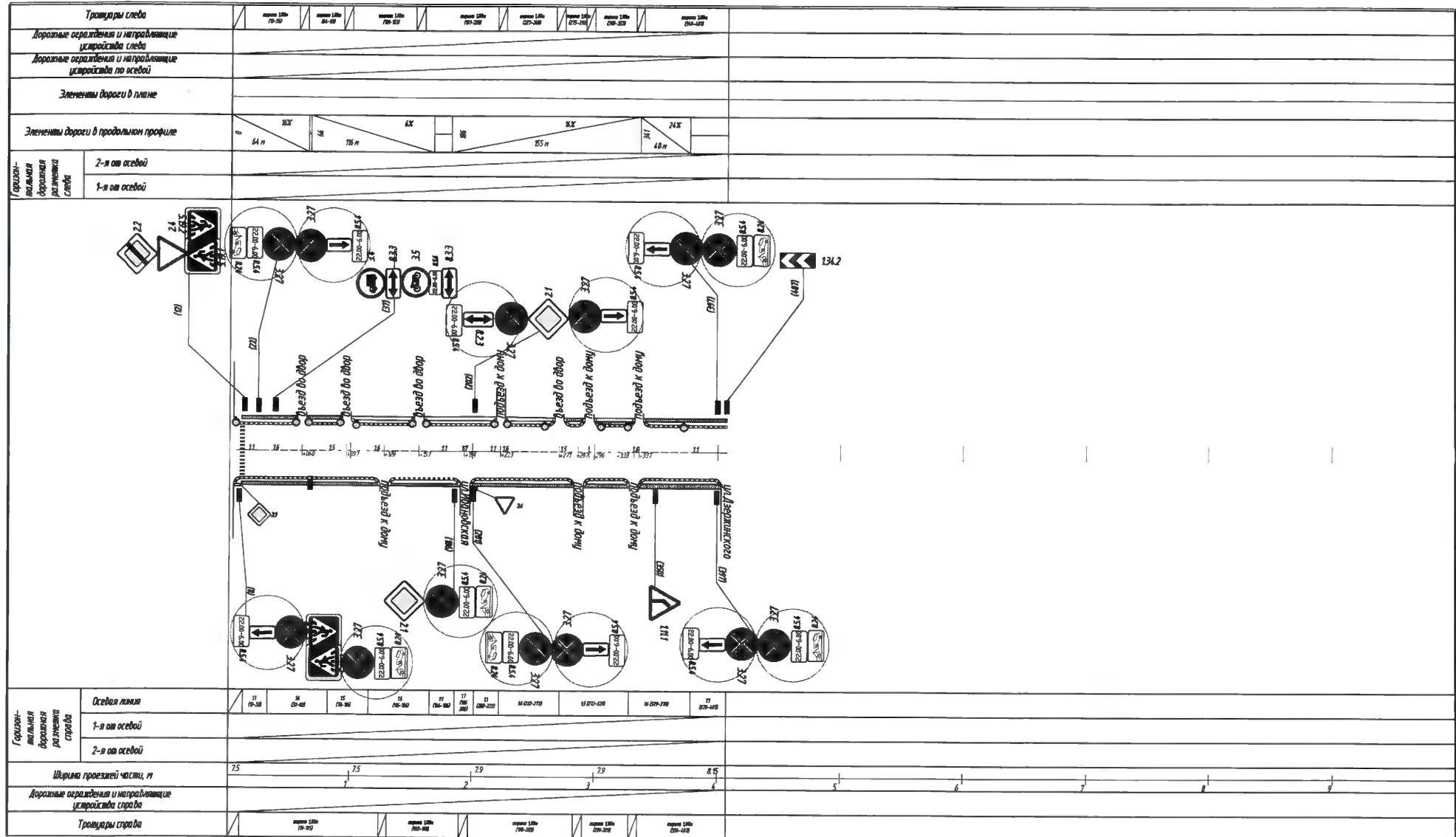
Handwritten signature and date: 16.12.2022

| | | | | | | | | | |
|------|-------|------|-------|---------|------|--|--------|------|--------|
| | | | | | | 230-2021-ОД-120 | | | |
| | | | | | | Организация дорожного движения на улочно-дорожной сети города Кострома | | | |
| Изм. | Колуч | Лист | Лдок. | Подпись | Дата | Организация дорожного движения на зимний период Никитская улица | Стадия | Лист | Листов |
| | | | | | | | РП | 2 | 3 |
| | | | | | | Схема организации дорожного движения План Мг 1:3000 | | | |

| | | | |
|---|----------------|-------------------|-------------|
| Трассы следа | | ширина 10 (9-120) | |
| Дорожные ограждения и направляющие устройства следа | | | |
| Дорожные ограждения и направляющие устройства по осевой | | | |
| Элементы дороги в плане | | | |
| Элементы дороги в продольном профиле | | 0,0 | |
| Поперечная ось следа | 2-я ось осевой | | |
| | 1-я ось осевой | 11 (9-42) | 11 (14-120) |
| | | | |
| Горизонтальная ось следа | Осевая линия | 11 (9-42) | 11 (14-120) |
| | 1-я ось осевой | 11 (9-42) | 11 (14-120) |
| | 2-я ось осевой | 11 (9-42) | 11 (14-120) |
| Ширина проезжей части, м | | 5,0 | |
| Дорожные ограждения и направляющие устройства следа | | | |
| Трассы следа | | ширина 10 (9-120) | |

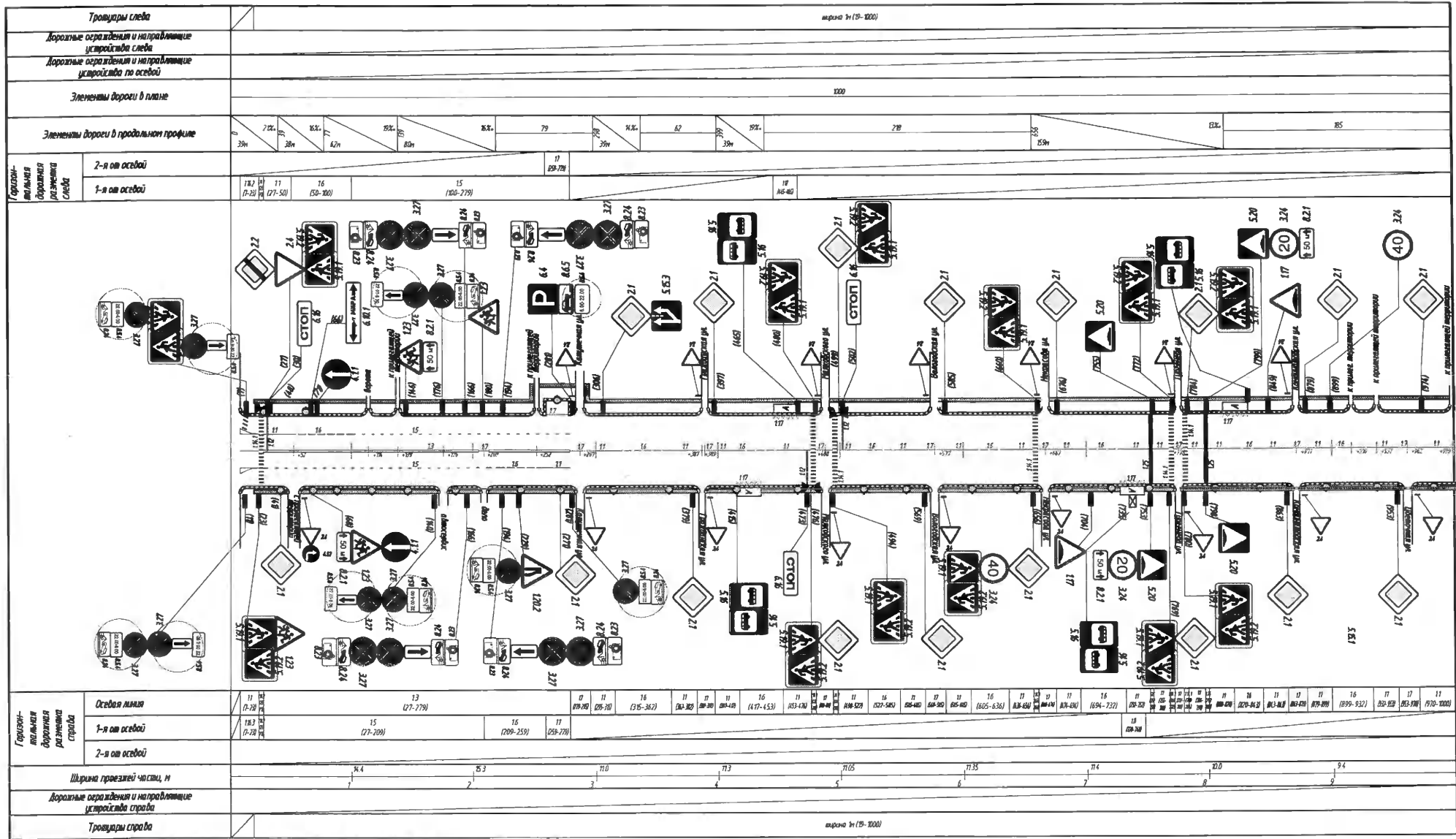
Сделано 11.12.2021

| | | | | | | | | |
|-------------|----------|------|-------|---------|------|--|------|--------|
| | | | | | | 230-2021-ОД-120 | | |
| | | | | | | Организация дорожного движения на улично-дорожной сети города Костромы | | |
| Изм. | Колуч | Лист | Ивок. | Подпись | Дата | Организация дорожного движения на зимний период Никитская улица | | |
| | | | | | | Статус | Лист | Листов |
| На ч.отдела | Трухонин | | | | | РП | 3 | 3 |
| | | | | | | Схема организации дорожного движения План Мг 1:3000 | | |



[Signature]

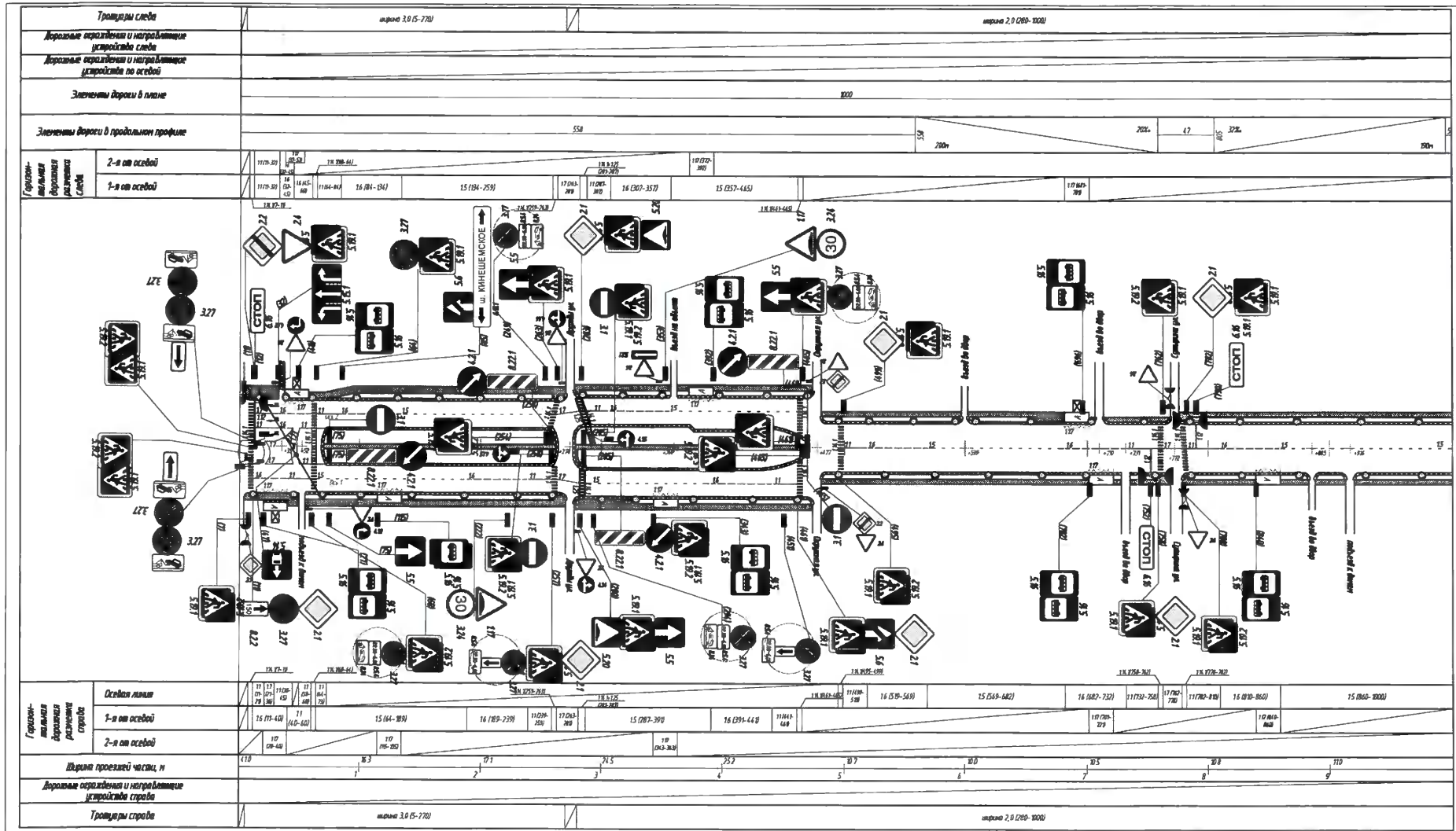
| | | | | | |
|--|----------|--------|--------|---------|------|
| 230-2021-0Д-140 | | | | | |
| Организация дорожного движения на улочно-дорожной сети города Костромы | | | | | |
| Изм. | Колуч | Лист | № док. | Подпись | Дата |
| | | | | | |
| Нач. отдела | Трухонин | | | | |
| Организация дорожного движения на зимний период Улицы Образная | | | | | |
| | | Стадия | Лист | Листов | |
| | | РП | 1 | 1 | |
| Схема организации дорожного движения План № 1:3000 | | | | | |



| | | | | | | | | | | | | | | | | | | | | | | | | | | | | | | | | | | | | | | | | | | | | | | | | | | | | | | | | | | | | | | | | | | | | | | | | | | | | | | | | | | | | | | | | |
|---|---------------|-------------|-------------|--------------|--------------|--------------|--------------|--------------|--------------|--------------|--------------|--------------|--------------|--------------|--------------|--------------|--------------|--------------|--------------|--------------|--------------|--------------|--------------|--------------|--------------|--------------|--------------|--------------|--------------|--------------|--------------|--------------|--------------|--------------|--------------|--------------|--------------|--------------|--------------|--------------|--------------|---------------|----------------|----------------|----------------|----------------|----------------|----------------|----------------|----------------|----------------|----------------|----------------|----------------|----------------|----------------|----------------|----------------|----------------|----------------|----------------|----------------|----------------|----------------|----------------|----------------|----------------|----------------|----------------|----------------|----------------|----------------|----------------|----------------|----------------|----------------|----------------|----------------|----------------|----------------|----------------|----------------|----------------|----------------|----------------|----------------|----------------|-----------------|
| Организация движения пешеходов и велосипедистов | Осевая линия | 11 | 13 | 16 | 17 | 18 | 19 | 20 | 21 | 22 | 23 | 24 | 25 | 26 | 27 | 28 | 29 | 30 | 31 | 32 | 33 | 34 | 35 | 36 | 37 | 38 | 39 | 40 | 41 | 42 | 43 | 44 | 45 | 46 | 47 | 48 | 49 | 50 | 51 | 52 | 53 | 54 | 55 | 56 | 57 | 58 | 59 | 60 | 61 | 62 | 63 | 64 | 65 | 66 | 67 | 68 | 69 | 70 | 71 | 72 | 73 | 74 | 75 | 76 | 77 | 78 | 79 | 80 | 81 | 82 | 83 | 84 | 85 | 86 | 87 | 88 | 89 | 90 | 91 | 92 | 93 | 94 | 95 | 96 | 97 | 98 | 99 | 100 |
| | 1-я от осевой | 18,2 (1-29) | 15 (77-209) | 16 (209-259) | 17 (259-279) | 18 (279-299) | 19 (299-319) | 20 (319-339) | 21 (339-359) | 22 (359-379) | 23 (379-399) | 24 (399-419) | 25 (419-439) | 26 (439-459) | 27 (459-479) | 28 (479-499) | 29 (499-519) | 30 (519-539) | 31 (539-559) | 32 (559-579) | 33 (579-599) | 34 (599-619) | 35 (619-639) | 36 (639-659) | 37 (659-679) | 38 (679-699) | 39 (699-719) | 40 (719-739) | 41 (739-759) | 42 (759-779) | 43 (779-799) | 44 (799-819) | 45 (819-839) | 46 (839-859) | 47 (859-879) | 48 (879-899) | 49 (899-919) | 50 (919-939) | 51 (939-959) | 52 (959-979) | 53 (979-999) | 54 (999-1019) | 55 (1019-1039) | 56 (1039-1059) | 57 (1059-1079) | 58 (1079-1099) | 59 (1099-1119) | 60 (1119-1139) | 61 (1139-1159) | 62 (1159-1179) | 63 (1179-1199) | 64 (1199-1219) | 65 (1219-1239) | 66 (1239-1259) | 67 (1259-1279) | 68 (1279-1299) | 69 (1299-1319) | 70 (1319-1339) | 71 (1339-1359) | 72 (1359-1379) | 73 (1379-1399) | 74 (1399-1419) | 75 (1419-1439) | 76 (1439-1459) | 77 (1459-1479) | 78 (1479-1499) | 79 (1499-1519) | 80 (1519-1539) | 81 (1539-1559) | 82 (1559-1579) | 83 (1579-1599) | 84 (1599-1619) | 85 (1619-1639) | 86 (1639-1659) | 87 (1659-1679) | 88 (1679-1699) | 89 (1699-1719) | 90 (1719-1739) | 91 (1739-1759) | 92 (1759-1779) | 93 (1779-1799) | 94 (1799-1819) | 95 (1819-1839) | 96 (1839-1859) | 97 (1859-1879) | 98 (1879-1899) | 99 (1899-1919) | 100 (1919-1939) |
| | 2-я от осевой | 18,2 (1-29) | 15 (77-209) | 16 (209-259) | 17 (259-279) | 18 (279-299) | 19 (299-319) | 20 (319-339) | 21 (339-359) | 22 (359-379) | 23 (379-399) | 24 (399-419) | 25 (419-439) | 26 (439-459) | 27 (459-479) | 28 (479-499) | 29 (499-519) | 30 (519-539) | 31 (539-559) | 32 (559-579) | 33 (579-599) | 34 (599-619) | 35 (619-639) | 36 (639-659) | 37 (659-679) | 38 (679-699) | 39 (699-719) | 40 (719-739) | 41 (739-759) | 42 (759-779) | 43 (779-799) | 44 (799-819) | 45 (819-839) | 46 (839-859) | 47 (859-879) | 48 (879-899) | 49 (899-919) | 50 (919-939) | 51 (939-959) | 52 (959-979) | 53 (979-999) | 54 (999-1019) | 55 (1019-1039) | 56 (1039-1059) | 57 (1059-1079) | 58 (1079-1099) | 59 (1099-1119) | 60 (1119-1139) | 61 (1139-1159) | 62 (1159-1179) | 63 (1179-1199) | 64 (1199-1219) | 65 (1219-1239) | 66 (1239-1259) | 67 (1259-1279) | 68 (1279-1299) | 69 (1299-1319) | 70 (1319-1339) | 71 (1339-1359) | 72 (1359-1379) | 73 (1379-1399) | 74 (1399-1419) | 75 (1419-1439) | 76 (1439-1459) | 77 (1459-1479) | 78 (1479-1499) | 79 (1499-1519) | 80 (1519-1539) | 81 (1539-1559) | 82 (1559-1579) | 83 (1579-1599) | 84 (1599-1619) | 85 (1619-1639) | 86 (1639-1659) | 87 (1659-1679) | 88 (1679-1699) | 89 (1699-1719) | 90 (1719-1739) | 91 (1739-1759) | 92 (1759-1779) | 93 (1779-1799) | 94 (1799-1819) | 95 (1819-1839) | 96 (1839-1859) | 97 (1859-1879) | 98 (1879-1899) | 99 (1899-1919) | 100 (1919-1939) |

16.12.21

| | | | | | |
|---|---------------|------|-------|---------|------|
| 230-2021-04-201 | | | | | |
| Организация дорожного движения на улочно-дорожной сети города Косптры | | | | | |
| Изм. | Кол.уч | Лист | Идок. | Подпись | Дата |
| | | | | | |
| Организация дорожного движения на зимний период Улицы Пушкина | | | | Стадия | Лист |
| Нач.отдела | Труханов М.Ю. | | | РП | 1 |
| Схема организации дорожного движения План М 1:3000 | | | | Листов | 2 |

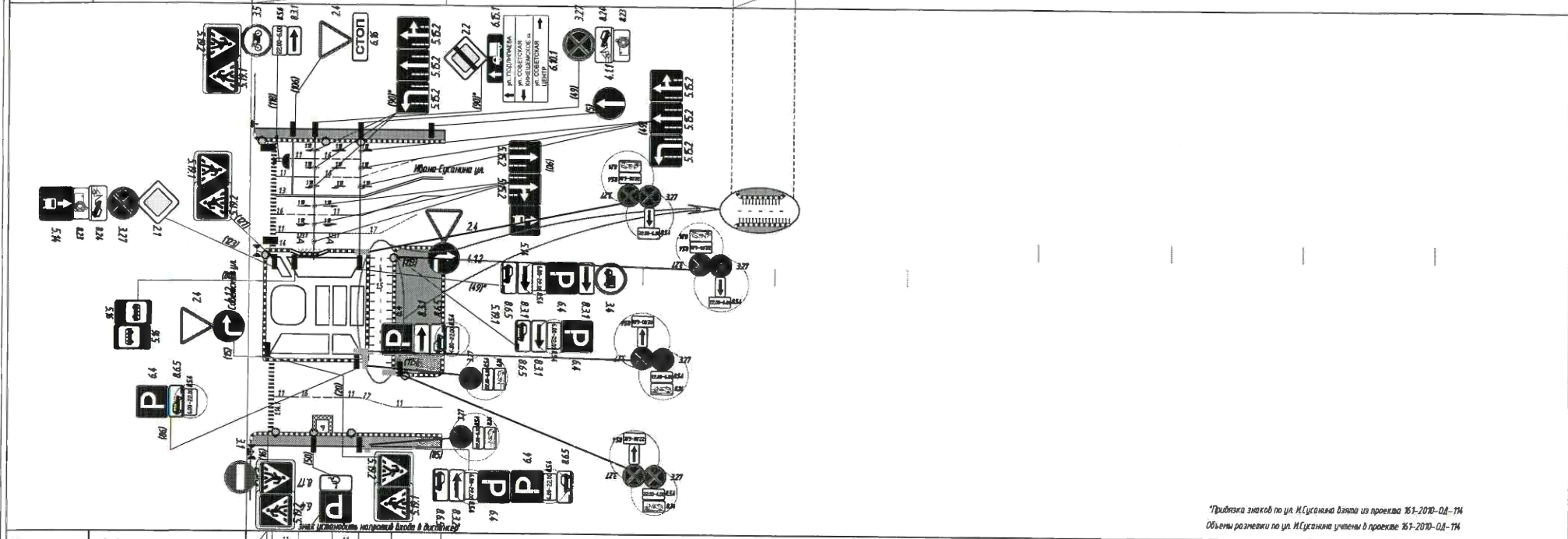


С.И. 16.12.21

| Изм. | Кол.уч | Лист | Идок. | Подпись | Дата |
|------|--------|------|-------|---------|------|
| | | | | | |
| | | | | | |
| | | | | | |

| | | | |
|--|--------------|-----------|-------------|
| 230-2021-ОД-11 | | | |
| Организация дорожного движения на улично-дорожной сети города Костромы | | | |
| Организация дорожного движения на зимний период Улицы Центральная | Стадия РП | Лист 1 | Листов 2 |
| Схема организации дорожного движения План М 1:3000 | | | |

| | | |
|---|----------------------|-------------------|
| Тротуары слева | ширина 2,0 (3-НВ) | ширина 2,0 (3НВ) |
| Тротуары на центральной остробке слева | ширина 2,0 (ГР-НВ) | ширина 2,0 (К7) |
| Ширина проезжей части, м | 26,0 | 33,0 |
| Элементы дороги в плане | НВ | 51 |
| Элементы дороги в продольном профиле | НВ | 51 |
| Горизонтальная дорожная разметка справа | 2-я от осевой слева | |
| | 1-я от осевой слева | 11136м (572,5) |
| | Осевая линия | 15 (34м) |
| | 1-я от осевой справа | 11136м (572,5) |
| | 2-я от осевой справа | |



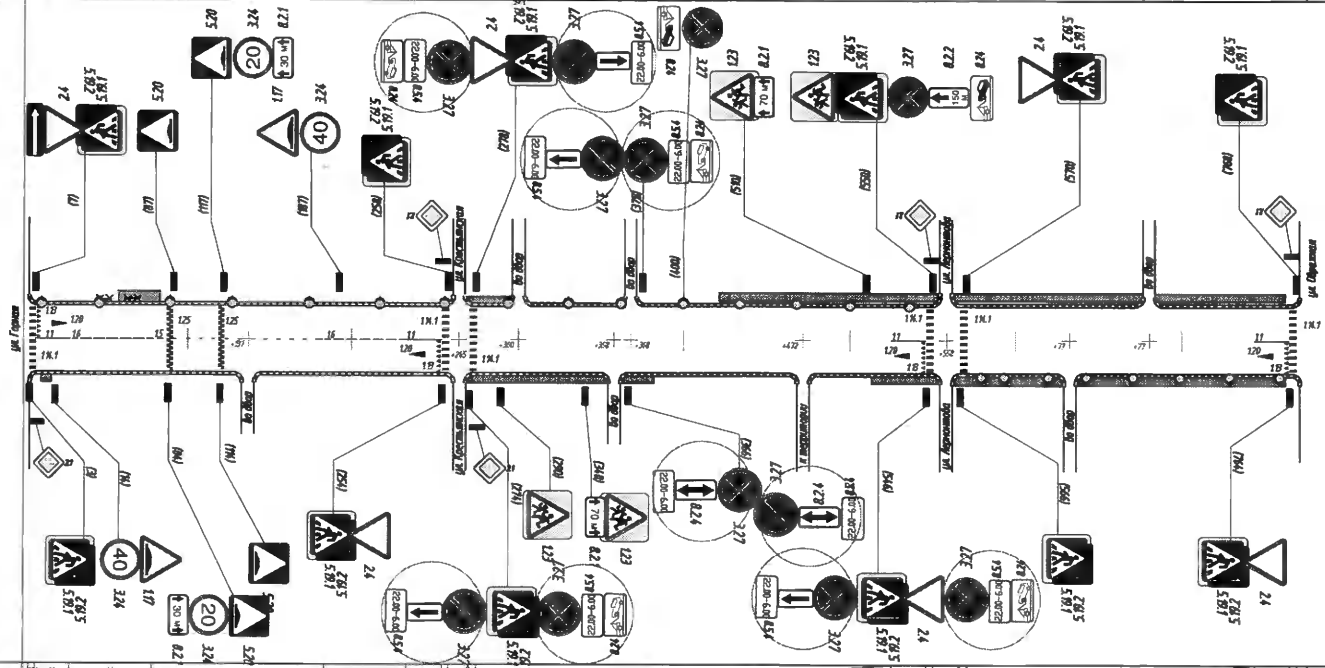
*Привязка знаков по ул. И.Сухомин взята из проекта 161-2010-ОД-114
 Объекты разметки по ул. И.Сухомин учтены в проекте 161-2010-ОД-114

| | | | |
|---|--------------------|---------------------------------|---------------------------------------|
| Горизонтальная дорожная разметка справа | Осевая линия | 11 16 (40-55) 11 85-85 | 11 17 (85-100) 11 110 (8-НВ) |
| | 1-я от осевой | 11 16 (40-55) | 11 17 (85-100) |
| Ширина проезжей части, м | 17,75 | | |
| Тротуары на центральной остробке справа | ширина 2,0 (ГР-НВ) | | |
| Тротуары справа | ширина 2,0 (3-НВ) | | |

Handwritten signature in blue ink.

| | | | | | | | | | |
|------|---------|------|--------|---------|--|---|------|--------|---|
| | | | | | 230-2021-ОД - 130 | | | | |
| | | | | | Организация дорожного движения на улочно-дорожной сети города Костромы | | | | |
| Изм. | Кол.уч. | Лист | Индок. | Подпись | Дата | Стадия | Лист | Листов | |
| | | | | | | Организация дорожного движения на зимний период Площадь Октябрьская | РП | 1 | 1 |
| | | | | | Схема организации дорожного движения План М 1:3000 | | | | |

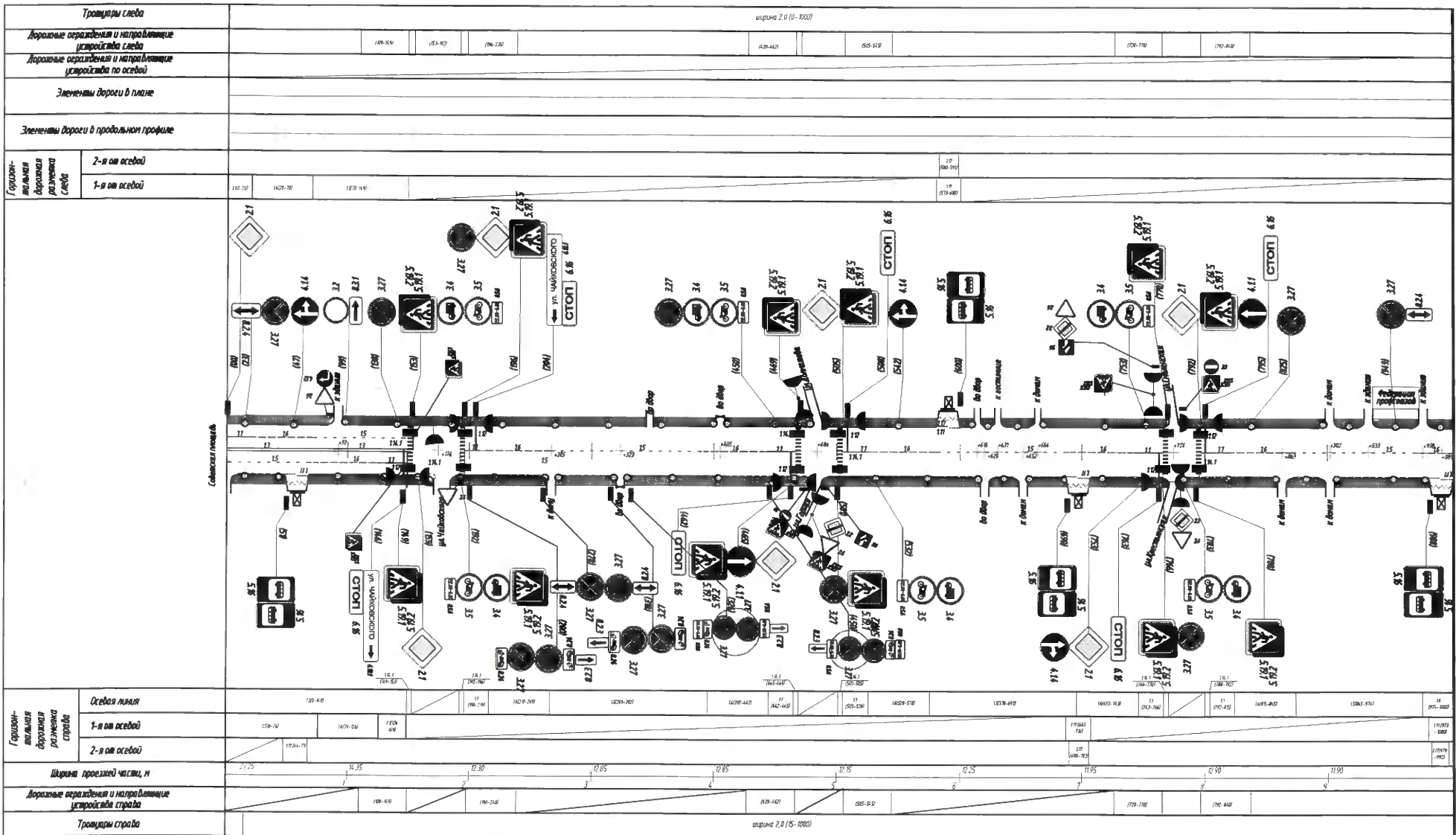
| | | | |
|---|-------------------------|-------------------------|--------------------------|
| Тротуары слева | масштаб 1:0 (150-80) | масштаб 1:0 (170-70) | масштаб 1:0 (122-70) |
| Дорожные ограждения и направляющие устройства слева | | | |
| Дорожные ограждения и направляющие устройства по осевой | | | |
| Элементы дороги в плане | | | |
| Элементы дороги в продольном профиле | | 556 м | 58 м 101 м 30% 67 м 89 м |
| Горизонтальная планировка дорожных элементов слева | 2-я от осевой | | |
| | 1-я от осевой | | |



| | | | | |
|--|-------------------------|---|-------------------------|--|
| Горизонтальная планировка дорожных элементов справа | Осевая линия | 11 12 13 14 15 16 17 18 19 20 21 22 23 24 25 26 27 28 29 30 31 32 33 34 35 36 37 38 39 40 41 42 43 44 45 46 47 48 49 50 51 52 53 54 55 56 57 58 59 60 61 62 63 64 65 66 67 68 69 70 71 72 73 74 75 76 77 78 79 80 81 82 83 84 85 86 87 88 89 90 91 92 93 94 95 96 97 98 99 100 101 102 103 104 105 106 107 108 109 110 111 112 113 114 115 116 117 118 119 120 121 122 123 124 125 126 127 128 129 130 131 132 133 134 135 136 137 138 139 140 141 142 143 144 145 146 147 148 149 150 151 152 153 154 155 156 157 158 159 160 161 162 163 164 165 166 167 168 169 170 171 172 173 174 175 176 177 178 179 180 181 182 183 184 185 186 187 188 189 190 191 192 193 194 195 196 197 198 199 200 201 202 203 204 205 206 207 208 209 210 211 212 213 214 215 216 217 218 219 220 221 222 223 224 225 226 227 228 229 230 231 232 233 234 235 236 237 238 239 240 241 242 243 244 245 246 247 248 249 250 251 252 253 254 255 256 257 258 259 260 261 262 263 264 265 266 267 268 269 270 271 272 273 274 275 276 277 278 279 280 281 282 283 284 285 286 287 288 289 290 291 292 293 294 295 296 297 298 299 300 301 302 303 304 305 306 307 308 309 310 311 312 313 314 315 316 317 318 319 320 321 322 323 324 325 326 327 328 329 330 331 332 333 334 335 336 337 338 339 340 341 342 343 344 345 346 347 348 349 350 351 352 353 354 355 356 357 358 359 360 361 362 363 364 365 366 367 368 369 370 371 372 373 374 375 376 377 378 379 380 381 382 383 384 385 386 387 388 389 390 391 392 393 394 395 396 397 398 399 400 401 402 403 404 405 406 407 408 409 410 411 412 413 414 415 416 417 418 419 420 421 422 423 424 425 426 427 428 429 430 431 432 433 434 435 436 437 438 439 440 441 442 443 444 445 446 447 448 449 450 451 452 453 454 455 456 457 458 459 460 461 462 463 464 465 466 467 468 469 470 471 472 473 474 475 476 477 478 479 480 481 482 483 484 485 486 487 488 489 490 491 492 493 494 495 496 497 498 499 500 501 502 503 504 505 506 507 508 509 510 511 512 513 514 515 516 517 518 519 520 521 522 523 524 525 526 527 528 529 530 531 532 533 534 535 536 537 538 539 540 541 542 543 544 545 546 547 548 549 550 551 552 553 554 555 556 557 558 559 560 561 562 563 564 565 566 567 568 569 570 571 572 573 574 575 576 577 578 579 580 581 582 583 584 585 586 587 588 589 590 591 592 593 594 595 596 597 598 599 600 601 602 603 604 605 606 607 608 609 610 611 612 613 614 615 616 617 618 619 620 621 622 623 624 625 626 627 628 629 630 631 632 633 634 635 636 637 638 639 640 641 642 643 644 645 646 647 648 649 650 651 652 653 654 655 656 657 658 659 660 661 662 663 664 665 666 667 668 669 670 671 672 673 674 675 676 677 678 679 680 681 682 683 684 685 686 687 688 689 690 691 692 693 694 695 696 697 698 699 700 701 702 703 704 705 706 707 708 709 710 711 712 713 714 715 716 717 718 719 720 721 722 723 724 725 726 727 728 729 730 731 732 733 734 735 736 737 738 739 740 741 742 743 744 745 746 747 748 749 750 751 752 753 754 755 756 757 758 759 760 761 762 763 764 765 766 767 768 769 770 771 772 773 774 775 776 777 778 779 780 781 782 783 784 785 786 787 788 789 790 791 792 793 794 795 796 797 798 799 800 801 802 803 804 805 806 807 808 809 810 811 812 813 814 815 816 817 818 819 820 821 822 823 824 825 826 827 828 829 830 831 832 833 834 835 836 837 838 839 840 841 842 843 844 845 846 847 848 849 850 851 852 853 854 855 856 857 858 859 860 861 862 863 864 865 866 867 868 869 870 871 872 873 874 875 876 877 878 879 880 881 882 883 884 885 886 887 888 889 890 891 892 893 894 895 896 897 898 899 900 901 902 903 904 905 906 907 908 909 910 911 912 913 914 915 916 917 918 919 920 921 922 923 924 925 926 927 928 929 930 931 932 933 934 935 936 937 938 939 940 941 942 943 944 945 946 947 948 949 950 951 952 953 954 955 956 957 958 959 960 961 962 963 964 965 966 967 968 969 970 971 972 973 974 975 976 977 978 979 980 981 982 983 984 985 986 987 988 989 990 991 992 993 994 995 996 997 998 999 1000 | | |
| | 1-я от осевой | | | |
| | 2-я от осевой | | | |
| Ширина проезжей части, м | 6,00 | 6,00 | 6,00 | |
| Дорожные ограждения и направляющие устройства справа | | | | |
| Тротуары справа | масштаб 1:0 (150-80) | масштаб 1:0 (170-70) | масштаб 1:0 (122-70) | |

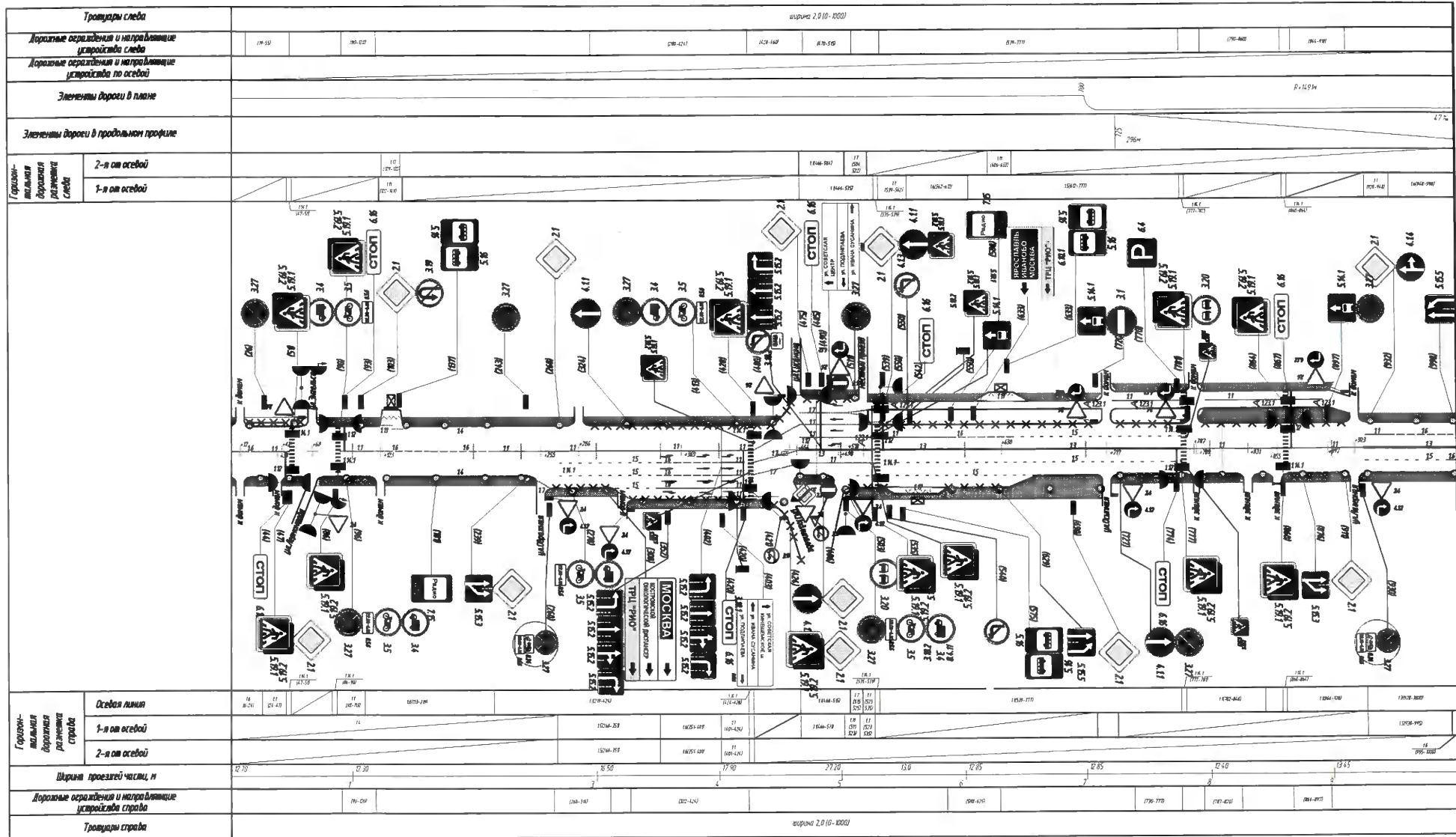
С.П. 16.10.21

| | | | | | |
|--|-------|----------|-------|---------|------|
| 230-2021-ОД-136 | | | | | |
| Организация дорожного движения на улочно-дорожной сети города Кострома | | | | | |
| Изм. | Колуч | Лист | Вдох. | Подпись | Дата |
| | | | | | |
| На ч.отдела | | Трухонин | | | |
| Организация дорожного движения в зимний период | | | | | |
| Улицы Ивандовская | | | | | |
| Стадия | Лист | Листов | | | |
| РП | 1 | 1 | | | |
| Схема организации дорожного движения | | | | | |
| План Мг 1:3000 | | | | | |



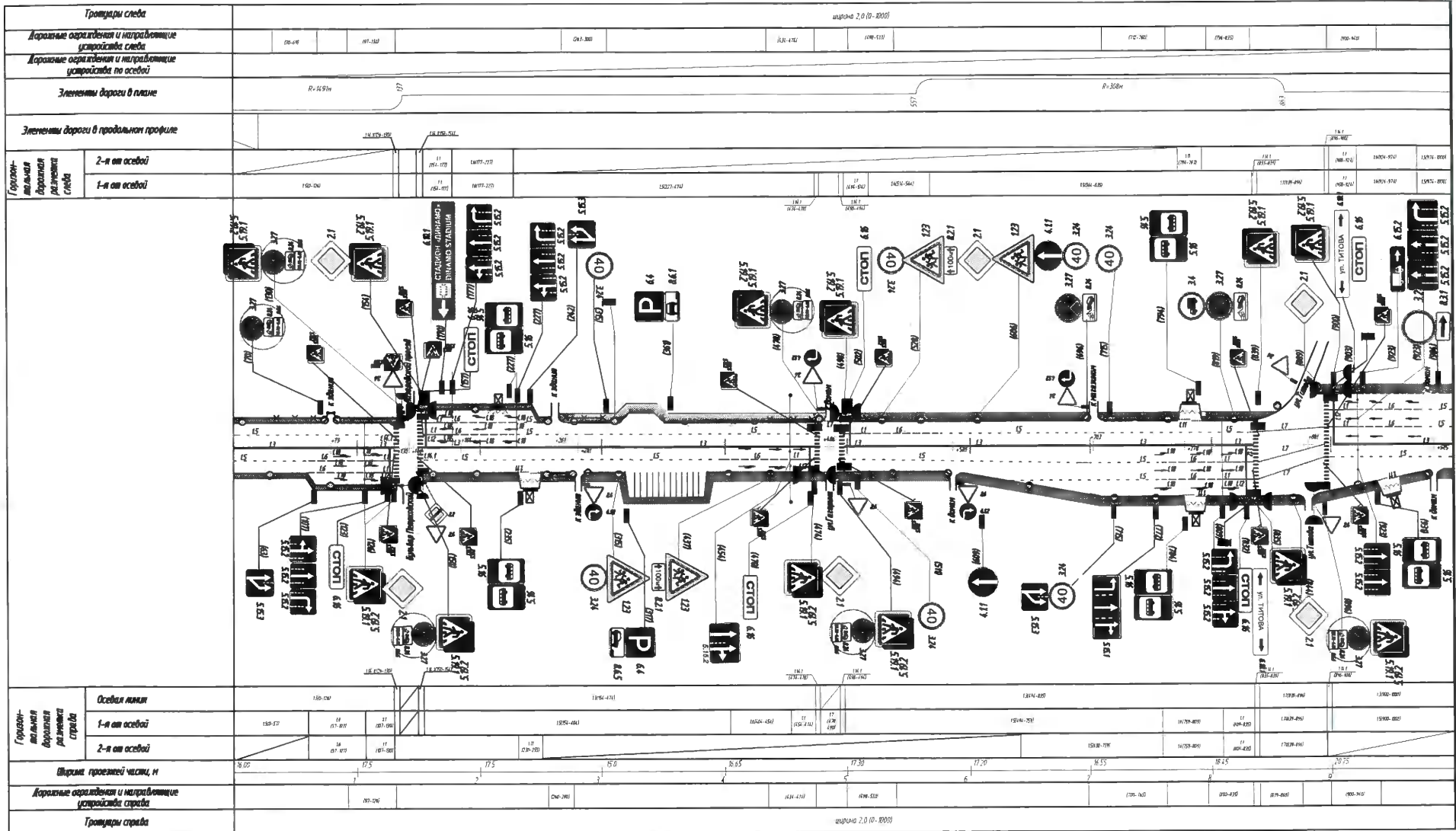
| | | | | | |
|--|----------|---------|------|---------|------|
| 161-2021-0Д-117 | | | | | |
| Организация дорожного движения на улично-дорожной сети города Костромы | | | | | |
| Изм. | Колуч | Лист | Илок | Подпись | Дата |
| Нач. отдела | Трухонин | | | | |
| Организация дорожного движения на зимний период Улицы Советская | | | | | |
| | | Стандия | Лист | Листов | |
| | | РП | 1 | 4 | |
| Схема организации дорожного движения План Мг 1:3000 | | | | | |

Служба 16.12.21



Сделано 16.12.2021

| | | | | | |
|--|----------|------|--------|--|--------|
| 161-2021-ОД-117 | | | | | |
| Организация дорожного движения на улочно-дорожной сети города Кострома | | | | | |
| Изм. | Кол.ч. | Лист | Идок. | Подпись | Дата |
| | | | | | |
| | | | | Организация дорожного движения на зимний период Улица Советская | |
| Нач.отдела | Трухонин | | Стация | Лист | Листов |
| | | | РП | 2 | 4 |
| | | | | Схема организации дорожного движения План № 1:3000 | |



161-2021-ОД-117

Организация дорожного движения
на улично-дорожной сети
города Костромы

| Изн. | Кол.ч | Лист | Надк. | Подпись | Дата |
|------|-------|------|-------|---------|------|
| | | | | | |
| | | | | | |
| | | | | | |
| | | | | | |

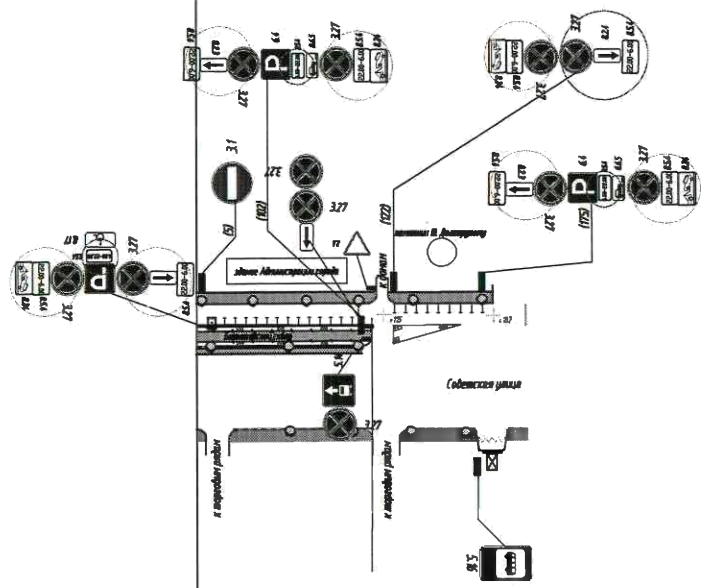
Организация дорожного движения на зимний период
Улицы Советская

| Стадия | Лист | Листов |
|--------|------|--------|
| РП | 3 | 4 |

Сделано 16.12.2021

Схема организации дорожного движения
План Мг 1:3000

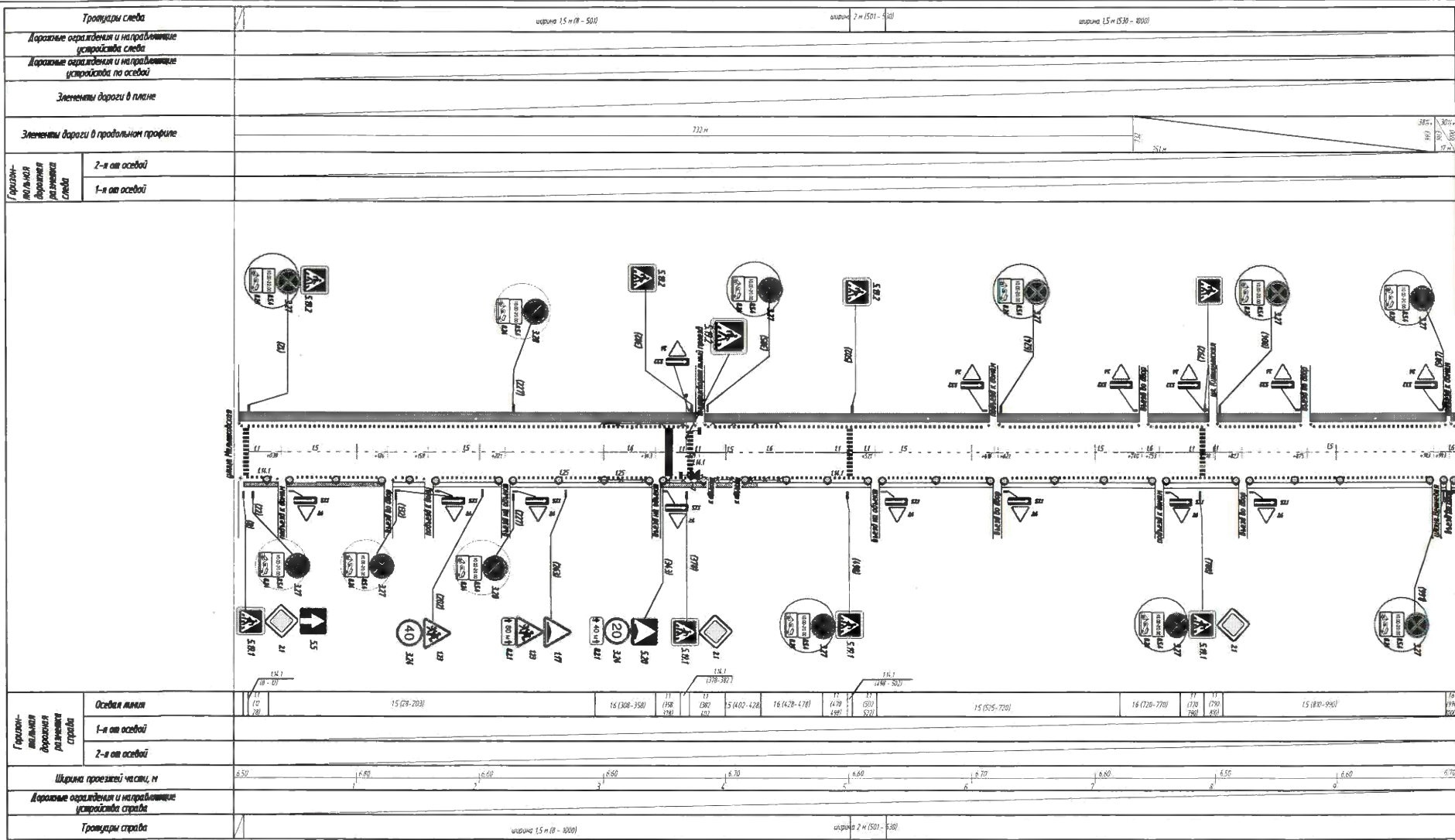
| | | |
|---|--------------------|----------------------|
| Тротуары слева | ширина 2,0 (Р-112) | ширина 2,0 (118-187) |
| Дорожные ограждения и направляющие устройства слева | | |
| Дорожные ограждения и направляющие устройства по осям | по 0-25 | по 26-31 |
| | по 55-77 | по 81-109 |
| Элементы дороги в плане | | |
| Элементы дороги в продольном профиле | | |
| Горизонтальная дорожная разметка | 2-я от осевой | |
| | 1-я от осевой | |



| | | |
|--|---------------|-----------|
| Горизонтальная дорожная разметка | Осевая линия | |
| | 1-я от осевой | |
| | 2-я от осевой | |
| Ширина проезжей части, м | 8,0 | |
| Дорожные ограждения и направляющие устройства справа | по 0-25 | по 26-31 |
| | по 55-77 | по 81-109 |
| Тротуары справа | | |

Сделано 16.12.2021

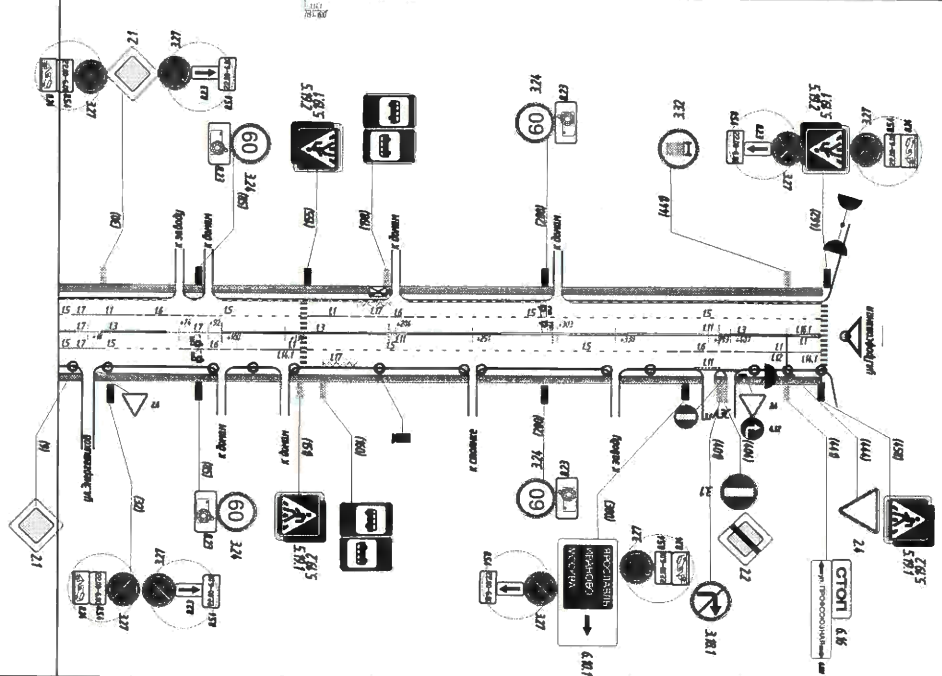
| | | | | | |
|--|-------|------|--------|---------|------|
| 230-2021-ОД-117 | | | | | |
| Организация дорожного движения на улично-дорожной сети города Костромы | | | | | |
| Изм. | Колуч | Лист | Подок. | Подпись | Дата |
| | | | | | |
| Организация дорожного движения на зимний период Улица Советская | | | | Стандия | Лист |
| Нач.отдела Труханов М.Ю. | | | | РП | 5 |
| Схема организации дорожного движения План М 1:3000 | | | | Листов | 5 |



| | | | | | |
|--|-------|------|---------------|---------|------|
| 230-2021-04-79 | | | | | |
| Организация дорожного движения на улично-дорожной сети города Кострома | | | | | |
| Изм. | Колуч | Лист | Наок | Подпись | Дата |
| | | | | | |
| Нач. отдела | | | Труханян М.Ю. | | |
| Организация дорожного движения на земельный период Улица Суслова | | | | | |
| Стадия | | | Лист | Листов | |
| РП | | | 1 | 2 | |
| Схема организации дорожного движения План М 1:3000 | | | | | |

Сделано 16.12.2021

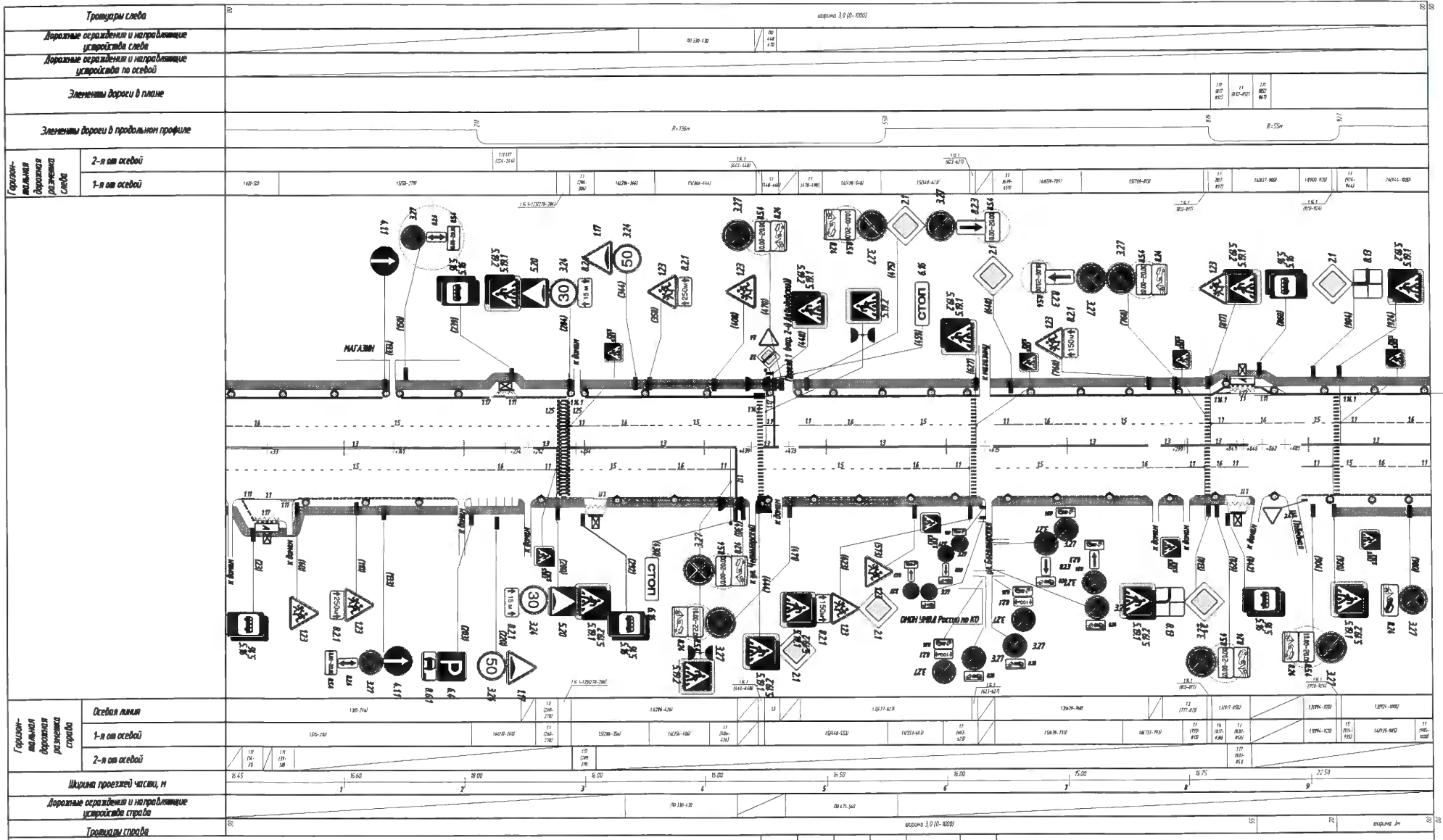
| | | | | | | | | | | |
|---|--------------------|-----------|--------------|---------------|--------------|--------------|---------------|--|--|----------------|
| Тротуары слева | ширина 2,0 (0-462) | | | | | | | | | |
| Дорожные ограждения и направляющие устройства слева | | | | | | | | | | |
| Дорожные ограждения и направляющие устройства по осевой | | | | | | | | | | |
| Значения дороги в плане | | | | | | | | | | |
| Значения дороги в продольном профиле | | | | | | | | | | |
| Горизонтальная отметка дорожной развязки слева | 2-я от осевой | | | | | | | | | 17 075-802 |
| | 1-я от осевой | 18 181 | 17 174-40 | 11 1034-80 | 13 104-82 | 11 105-75 | 18 107-700 | | | 18 1078-100 |



| | | | | | | | | | | |
|--|--------------------|-----------|-----------|---------------|--------------|--------------|---------------|--|--|----------------|
| Горизонтальная отметка дорожной развязки справа | Осевая линия | 12 121 | 12 121 | 11 107-107 | 13 104-82 | 11 105-75 | 18 107-700 | | | 18 1078-100 |
| | 1-я от осевой | 12 121 | 12 121 | 11 107-107 | 13 104-82 | 11 105-75 | 18 107-700 | | | 18 1078-100 |
| | 2-я от осевой | 12 121 | 12 121 | 11 107-107 | 13 104-82 | 11 105-75 | 18 107-700 | | | 18 1078-100 |
| Ширина проезжей части, м | 10,00 | 10,00 | 10,00 | 10,00 | 10,00 | 10,00 | 10,00 | | | 10,00 |
| Дорожные ограждения и направляющие устройства справа | | | | | | | | | | |
| Тротуары справа | ширина 2,0 (0-462) | | | | | | | | | |

Сделано 16.11.2022

| | | | | | | | | | | |
|--|---------------|------|-------|---------|------|---|---------|------|--------|--|
| | | | | | | | | | | |
| 230-2021-0Д-4 | | | | | | | | | | |
| Организация дорожного движения на улично-дорожной сети города Костромы | | | | | | | | | | |
| Изм. | Колуч | Лист | Идок. | Подпись | Дата | | | | | |
| Нач. отдела | Груханин М.Ю. | | | | | | | | | |
| | | | | | | Организация дорожного движения на зимний период | Стандия | Лист | Листов | |
| | | | | | | Улица Димитрова | РП | 2 | 2 | |
| | | | | | | Схема организации дорожного движения | | | | |
| | | | | | | План М 1:3000 | | | | |



230-2021-01-2

Организация дорожного движения
на улично-дорожной сети
города Костромы

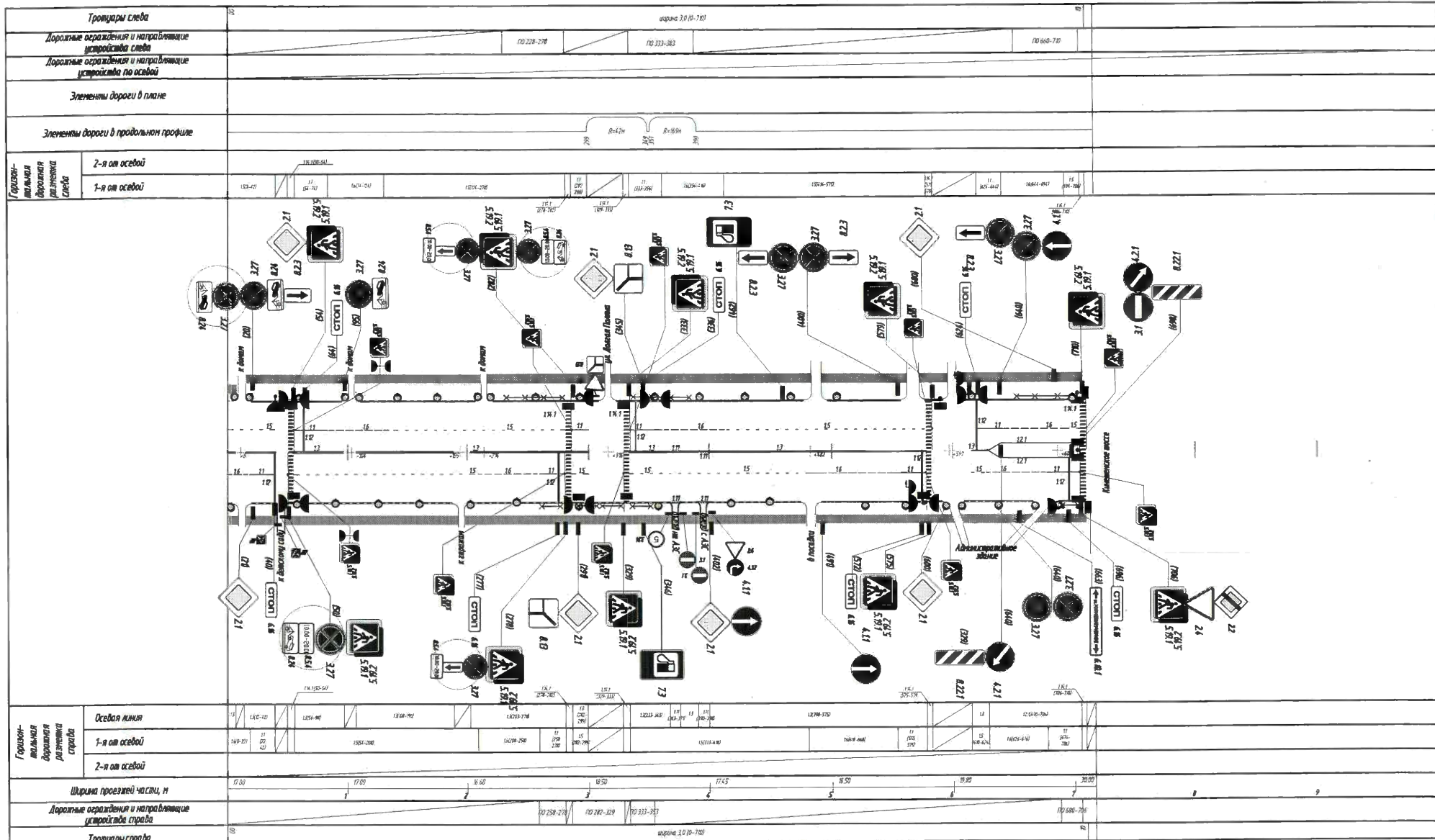
Организация дорожного движения на зимний период
Улица Профсоюзная

| Стадия | Лист | Листов |
|--------|------|--------|
| РП | 3 | 4 |

Схема организации дорожного движения
План № 1:3000

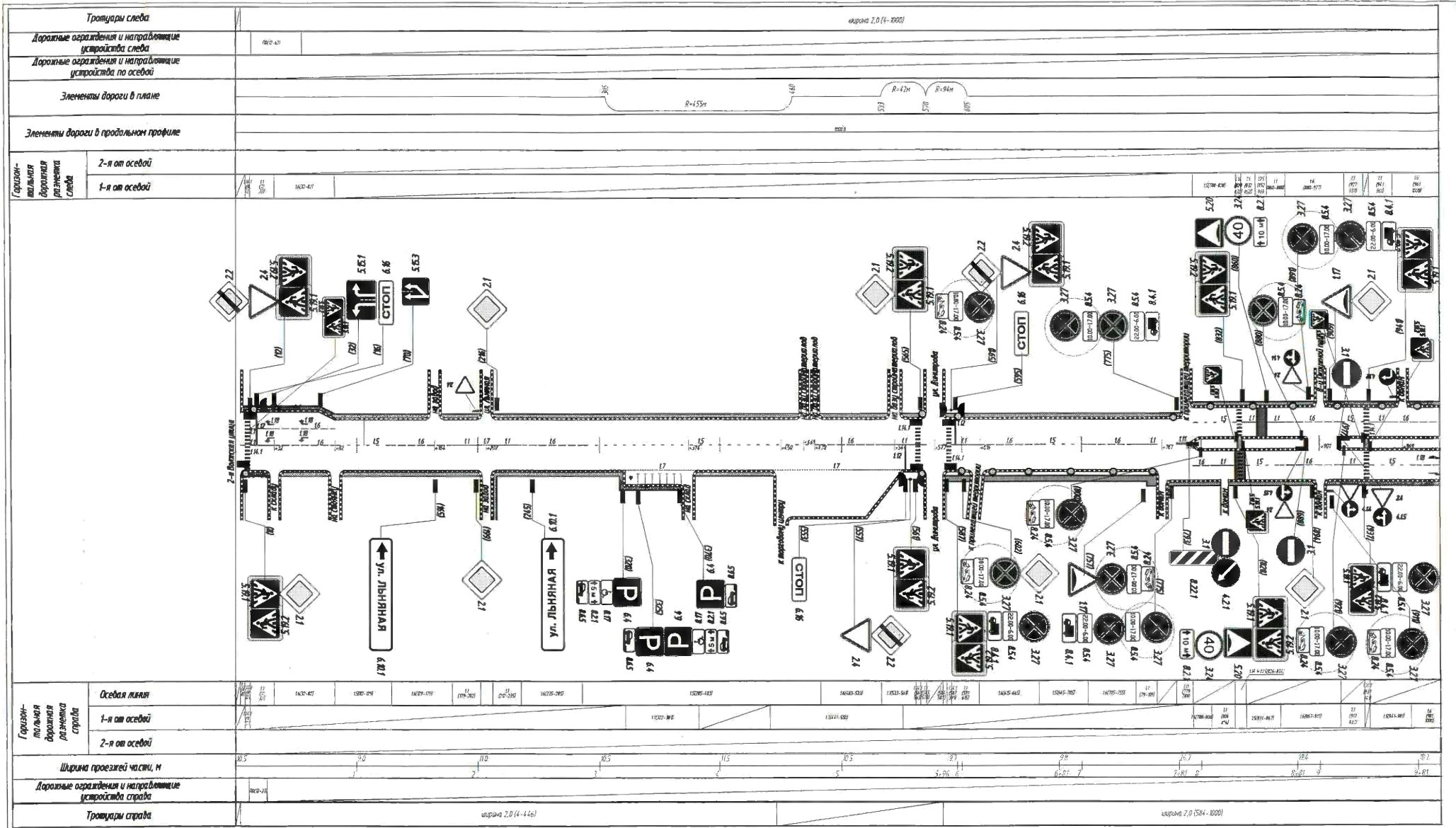
| Изм. | Кол.уч | Лист | Подк. | Подпись | Дата |
|------------|--------|------|-------|---------------|------|
| | | | | | |
| | | | | | |
| | | | | | |
| | | | | | |
| Нач.отдела | | | | Труханов М.Ю. | |

Handwritten signature and date: 11.12.21



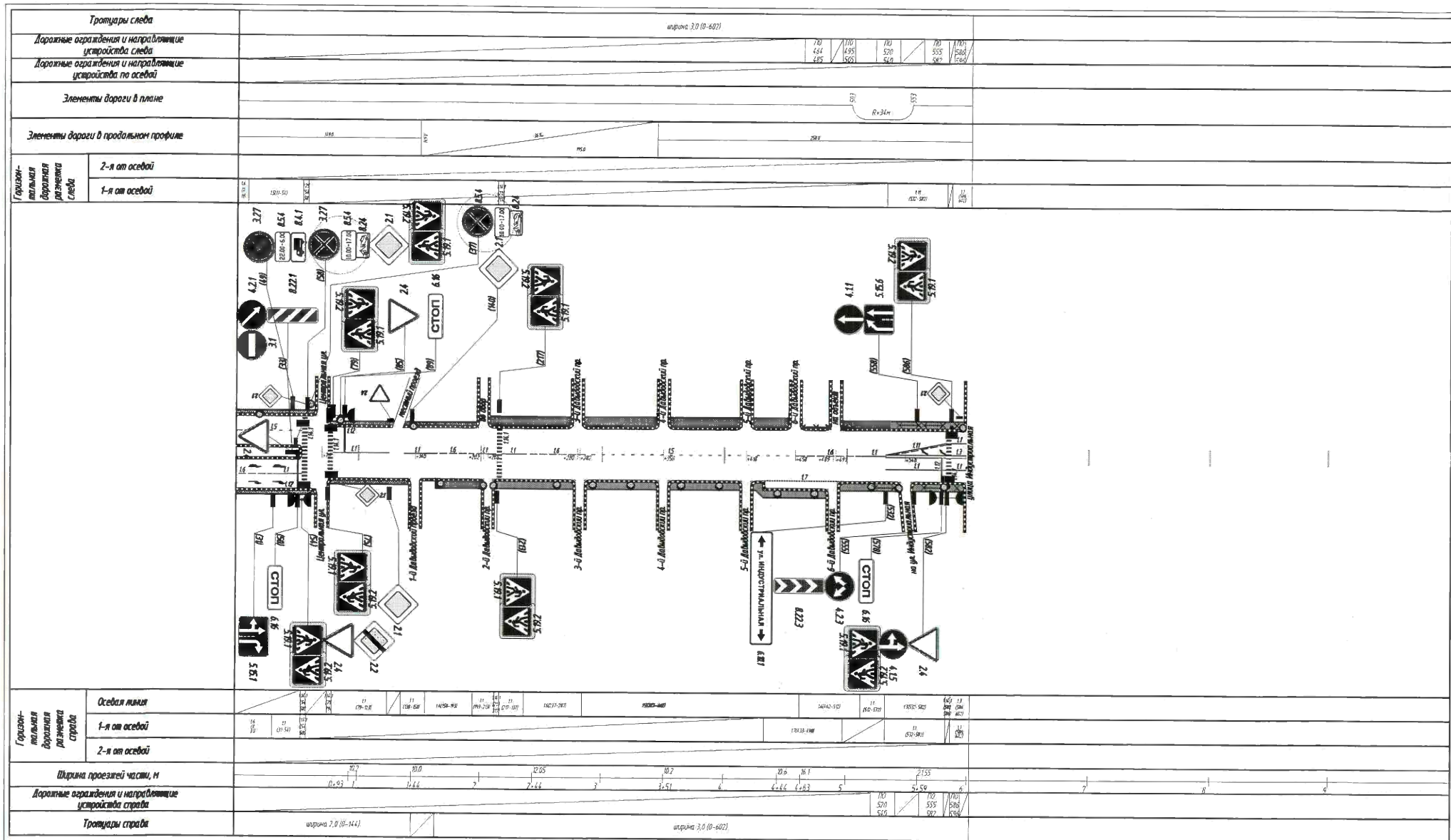
| | | | | |
|--|---------------|-------------------|------------|------------|
| Трассы следа | | шкром 3.0 (0-700) | | |
| Дорожные ограждения и направляющие устройства следа | | по 228-278 | по 333-383 | по 660-710 |
| Дорожные ограждения и направляющие устройства по обочой | | | | |
| Элементы дороги в плане | | | | |
| Элементы дороги в продольном профиле | | | | |
| Городок-маленькая дорожная разметка следа | 2-я от осевой | | | |
| | 1-я от осевой | | | |
| | | | | |
| Городок-маленькая дорожная разметка следа | Осевая линия | | | |
| | 1-я от осевой | | | |
| | 2-я от осевой | | | |
| Ширина проезжей части, м | | 17.00 | 17.00 | 16.00 |
| Дорожные ограждения и направляющие устройства следа | | по 228-278 | по 282-329 | по 333-383 |
| Трассы следа | | шкром 3.0 (0-700) | | |
| <p>230-2021-ОД-2</p> <p>Организация дорожного движения на улочно-дорожной сети города Костромы</p> | | | | |
| Изм. | Колуч | Лист | Индок | Подпись |
| | | | | Дата |
| Нач. отдела | Трухонин М.Ю. | | | |
| <p>Организация дорожного движения на зимний период</p> <p>Улица Профсоюзная</p> | | | | |
| Стация | Лист | Листов | | |
| РП | 4 | 4 | | |
| <p>Схема организации дорожного движения</p> <p>План М 1:3000</p> | | | | |

Handwritten signature and date: 16.12.21



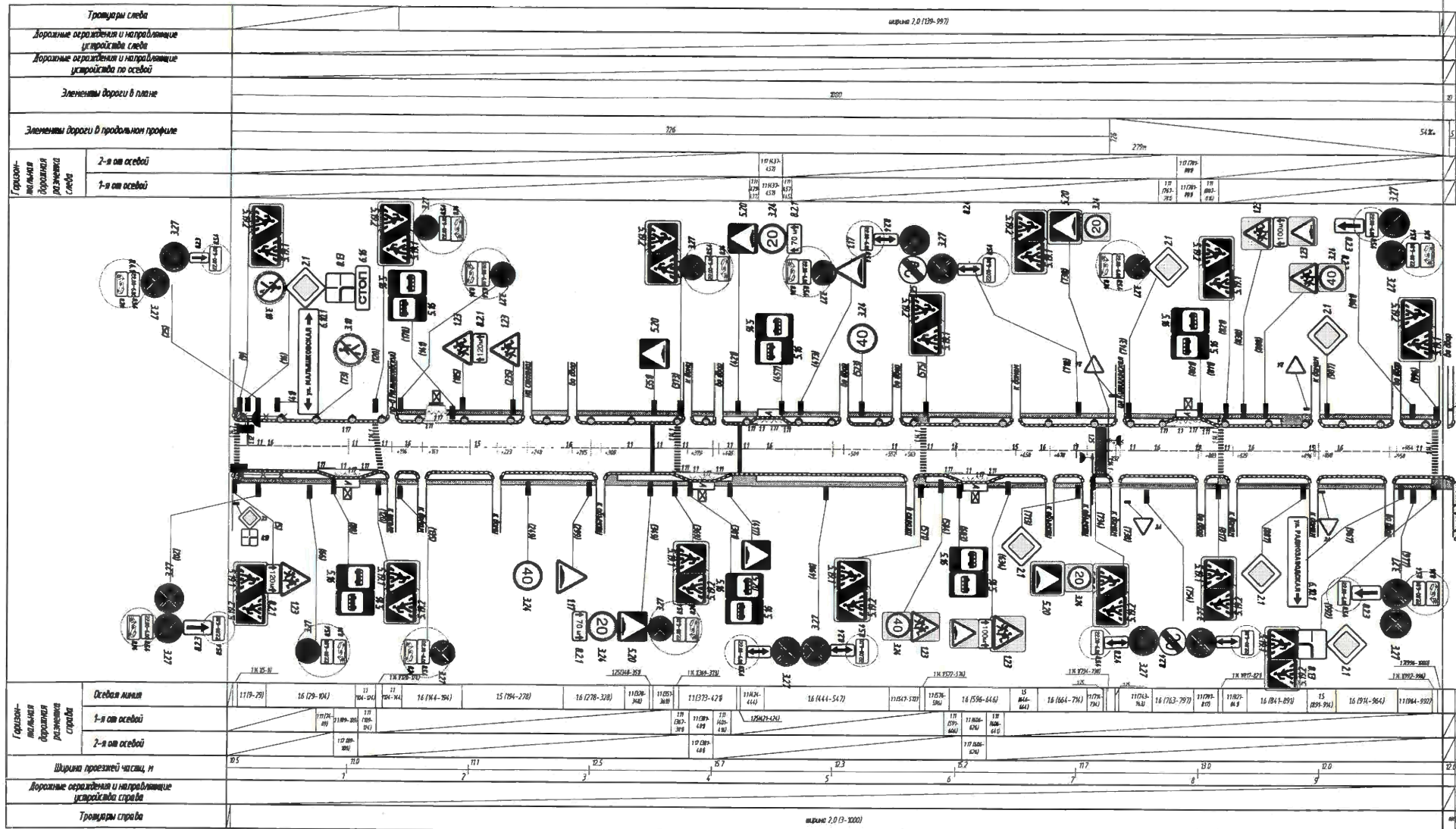
16.11.2016

| | | | | | |
|--|----------|------|--------|-------------------|------------|
| 161-2021-0Д-10 | | | | | |
| Организация дорожного движения на улочно-дорожной сети города Кострома | | | | | |
| Изм. | Колуч | Лист | № док. | Подпись | Дата |
| | | | | Хреф.Е.лодмауоров | 16.11.2016 |
| Улица Сутырина | | | | | |
| Нач. отдела | Трухонин | | | Хреф.Е.лодмауоров | 16.11.2016 |
| Схема организации дорожного движения План М 1:3000 | | | | | |



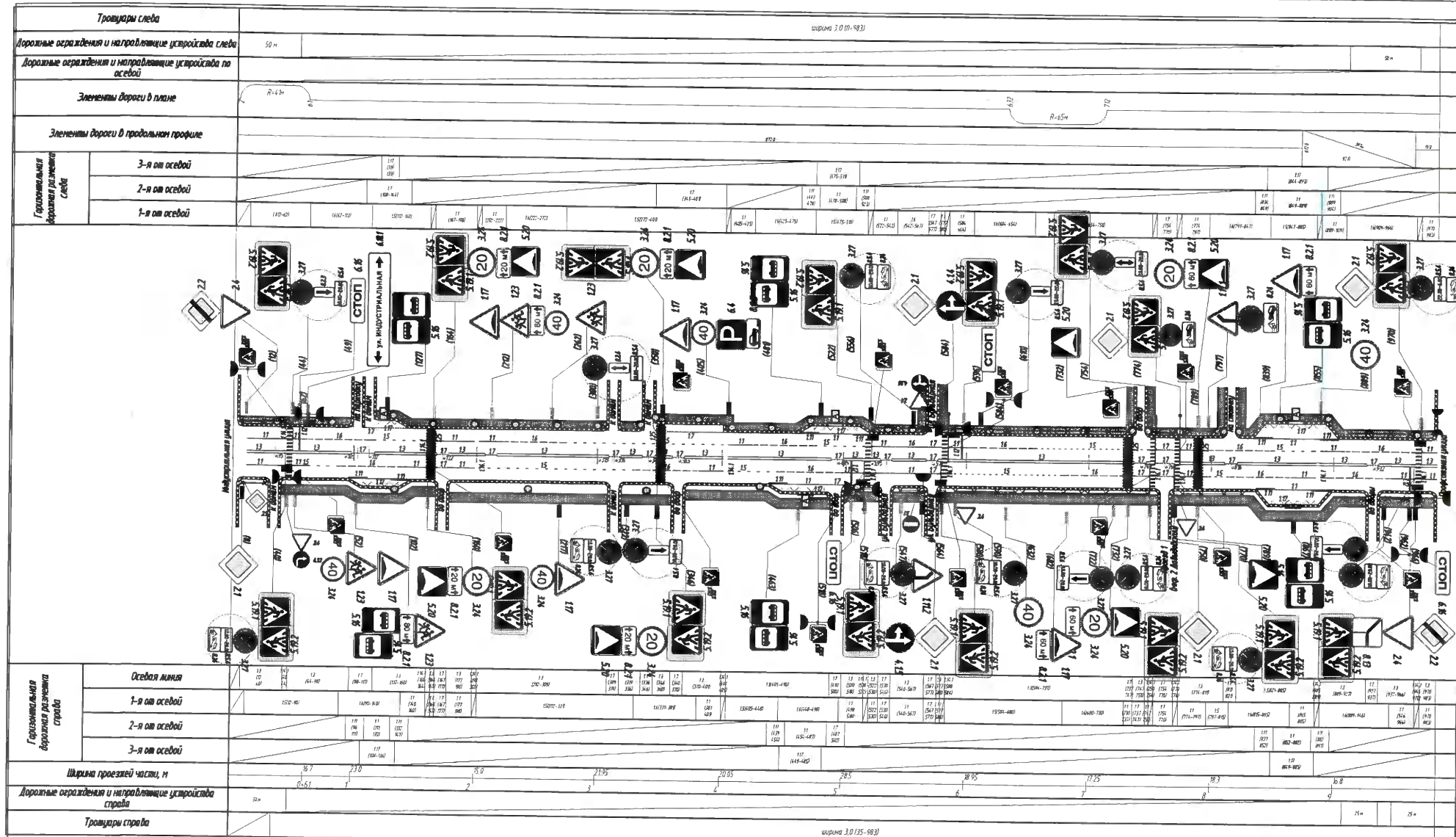
Handwritten signature and date: 16.12.2016

| | | | | | |
|--|----------|------|------|---|------------|
| 161-2021-0Д-10 | | | | | |
| Организация дорожного движения на улично-дорожной сети города Кострома | | | | | |
| Изм. | Кол.уч | Лист | Инд. | Подпись | Дата |
| | | | | Xref E:\odd\mayorov\Рабочая Документы\ОФОРМЛЕНИЕ\Data\dwg | 16.12.2016 |
| Нач.отдела | Трухонин | | | Xref E:\odd\mayorov\Рабочая Документы\ОФОРМЛЕНИЕ\Data\dwg | 16.12.2016 |
| | | | | Xref E:\odd\mayorov\Рабочая Документы\ОФОРМЛЕНИЕ\Data\dwg | 16.12.2016 |
| Служба организации дорожного движения План М 1:3000 | | | | | |



Сделано 16.12.21

| 230-2021-04-75 | | | | | | | |
|--|-------|------|-------|---------------|--------|------|--------|
| Организация дорожного движения налично-дорожной сети города Кострома | | | | | | | |
| Изм. | Колуч | Лист | ИДок. | Подпись | Дата | | |
| На ч.отдела | | | | Трухонин М.И. | | | |
| Организация дорожного движения на зимний период Студенческий проезд | | | | | Стадия | Лист | Листов |
| Схема организации дорожного движения План М 1:3000 | | | | | РП | 1 | 1 |



ширина 3.0 (10-983)

ширина 3.0 (25-983)

230-2021-0Д-15

Организация дорожного движения
на улично-дорожной сети
города Костромы

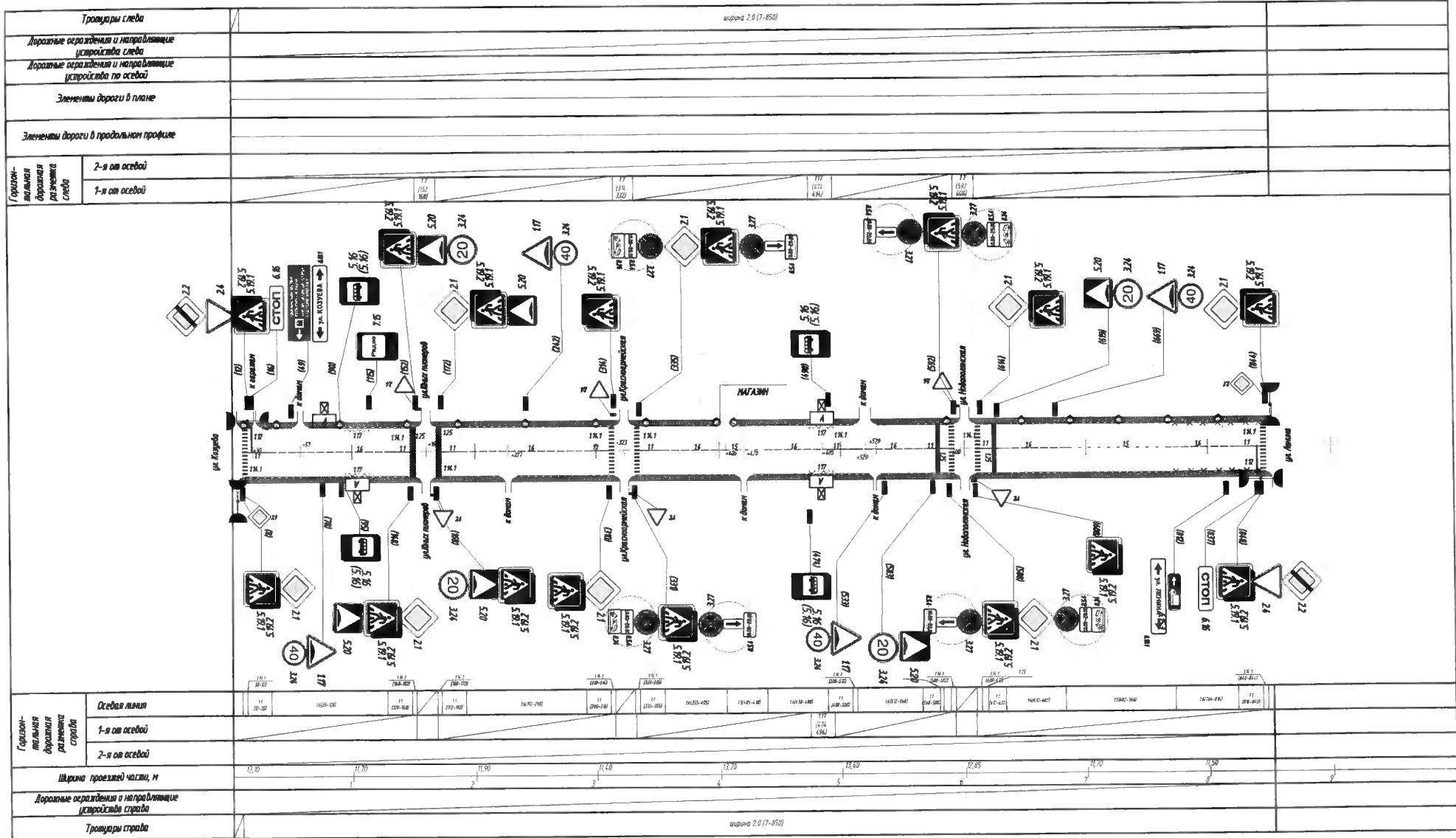
Организация дорожного движения на зимний период
Улицы Долгая Потяна

| Стадия | Лист | Листов |
|--------|------|--------|
| РП | 1 | 1 |

Схема организации дорожного движения
План М 1:3000

| Изм. | Колуч | Лист | Издок. | Подпись | Дата |
|------|------------|---------------|--------|---------|------|
| | Нач.отдела | Трухонин М.Ю. | | | |

Трухонин М.Ю.



шрифт 2.0 (17-850)

| | |
|---|---------------|
| Трамвайи слева | |
| Дорожные ограждения и направляющие устройства слева | |
| Дорожные ограждения и направляющие устройства по осевой | |
| Элементы дороги в плане | |
| Элементы дороги в продольном профиле | |
| Горизонтальная разметка дорожника разметка слева | |
| | 2-я от осевой |
| | 1-я от осевой |

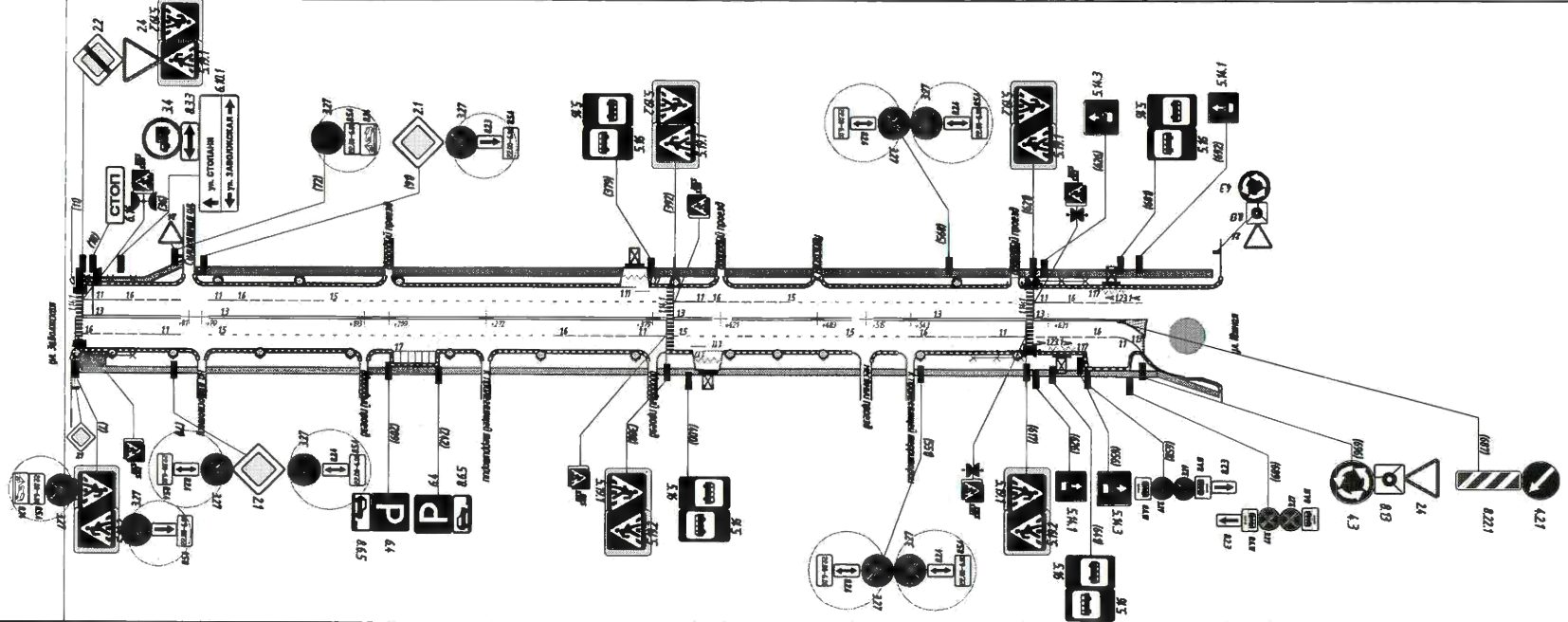
| | |
|--|---------------|
| Горизонтальная разметка дорожника разметка справа | |
| | Осевая линия |
| | 1-я от осевой |
| 2-я от осевой | |
| Ширина проезжей части, м | |
| Дорожные ограждения и направляющие устройства справа | |
| Трамвайи справа | |

шрифт 2.0 (17-850)

Handwritten signature and date: 16.10.2011

| | | | | | |
|--|---------------|--------|-------|---------|------|
| 230-2021-ОД-178 | | | | | |
| Организация дорожного движения на улочно-дорожной сети города Костромы | | | | | |
| Изм. | Колуч | Лист | Ивок. | Подпись | Дата |
| И.контр. | | | | | |
| Нач.отдела | Трухонин М.Ю. | | | | |
| Организация дорожного движения на зимний период Улица Полянская | | | | | |
| Схема организации дорожного движения План М1:3000 | | | | | |
| Стадия | Лист | Листов | | | |
| РП | 1 | 1 | | | |

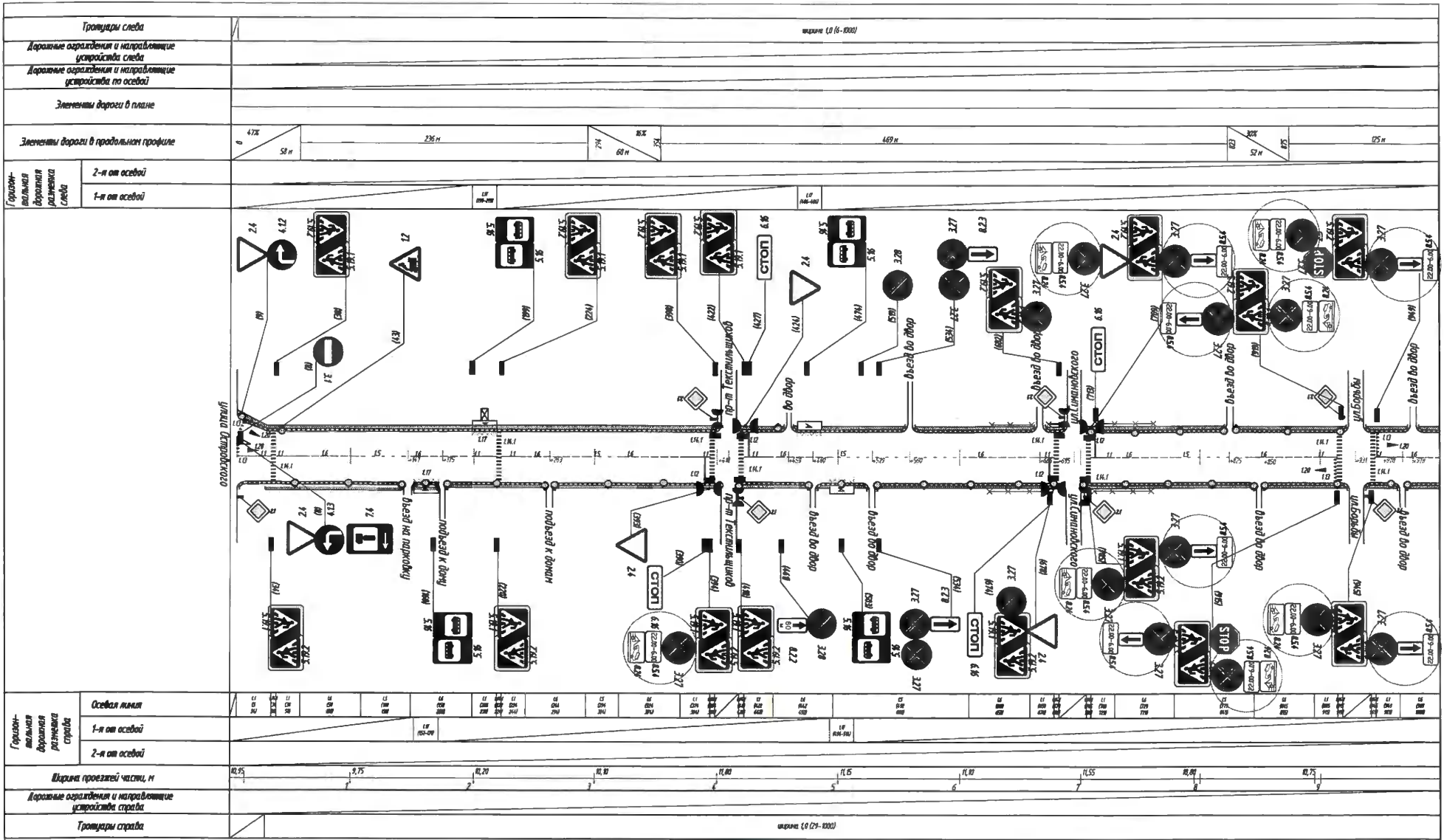
| | | |
|---|--------------------|--|
| Тротуары слева | ширина 2,0 (4-733) | |
| Дорожные ограждения и направляющие устройства слева | по Т-50 | по 621-661 |
| Дорожные ограждения и направляющие устройства по осевой | | |
| Элементы дороги в плане | 745 м | |
| Элементы дороги в продольном профиле | 745 м | |
| Горизонтальная ориентация размещения знака | 2-я от осевой | 117 (443-609) |
| | 1-я от осевой | 11 (17-38) 16(38-77) 17 (39-79) 16(77-169) 15(83-388) 11 (39-491) 16(42-442) 15(462-677) 11 (62-849) 16(647-690) |



| | | | | |
|--|---|----------------------|---|--|
| Горизонтальная ориентация размещения знака | Осевая линия | 13(77-75) | 13(95-388) | 13 (39-491) 14(81-181) 13(426-505) 13(524-677) 13(627-670) |
| | 1-я от осевой | 14(77-55) 11 (35-75) | 15(95-280) 16(79-368) 11 (39-491) 15(392-517) | 16(547-597) 11 (697-698) 16(627-670) 11 (77-698) |
| | 2-я от осевой | | | 117 (447-654) |
| Ширина проезжей части, м | 14,0 19,3 19,6 14,0 19,3 19,3 19,3 19,0 19,3 19,3 8 | | | |
| Дорожные ограждения и направляющие устройства справа | по Т-50 | | по 578-617 | |
| Тротуары справа | ширина 2,0 (4-704) | | | |

16.12.2021

| | | | | | |
|--|---------|------|---------------|---------|----------------|
| 230-2021 ОД-51 | | | | | |
| Организация дорожного движения на улочно-дорожной сети города Кострома | | | | | |
| Изм. | Кол.уч. | Лист | Индок. | Подпись | Дата |
| Нач. отдела | | | Трухонин М.Ю. | | |
| Организация дорожного движения на зимний период Улицы Самоковская | | | | | Страницы РП |
| Схема организации дорожного движения План М 1:3000 | | | | | Лист 1 |
| | | | | | Листов 1 |



шрифт 10 (6-000)

шрифт 10 (29-000)

Сделано 16.12.2021

230-2021-04-181

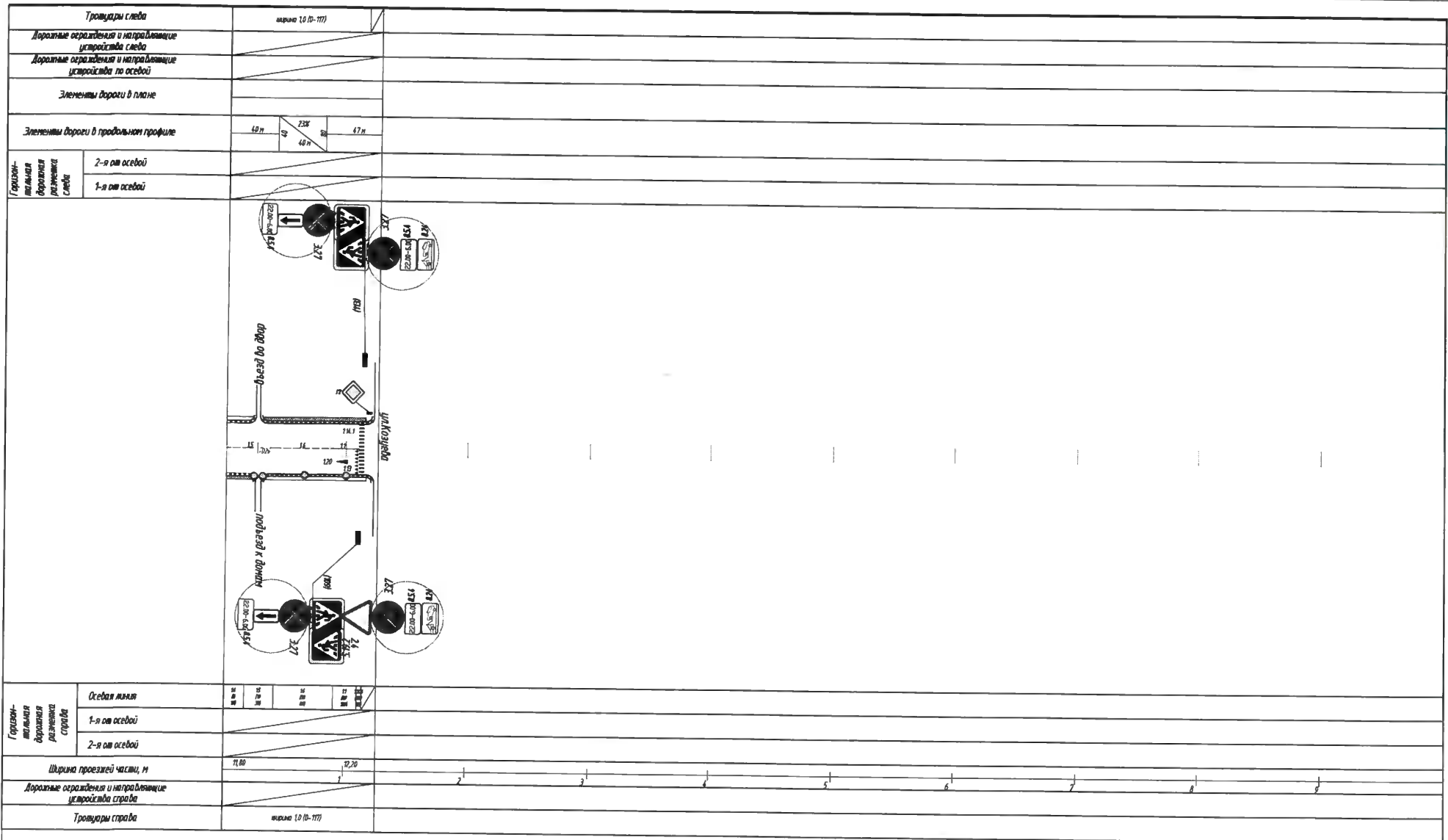
Организация дорожного движения
на улично-дорожной сети
города Костромы

Организация дорожного движения на зимний период
Улица Терешковой

Схема организации дорожного движения
План М 1:3000

| Изм. | Колуч | Лист | Надк. | Подпись | Дата |
|--------------|---------------|------|-------|---------|------|
| | | | | | |
| На ч. отдела | Трухонин М.Ю. | | | | |
| | | | | | |
| | | | | | |

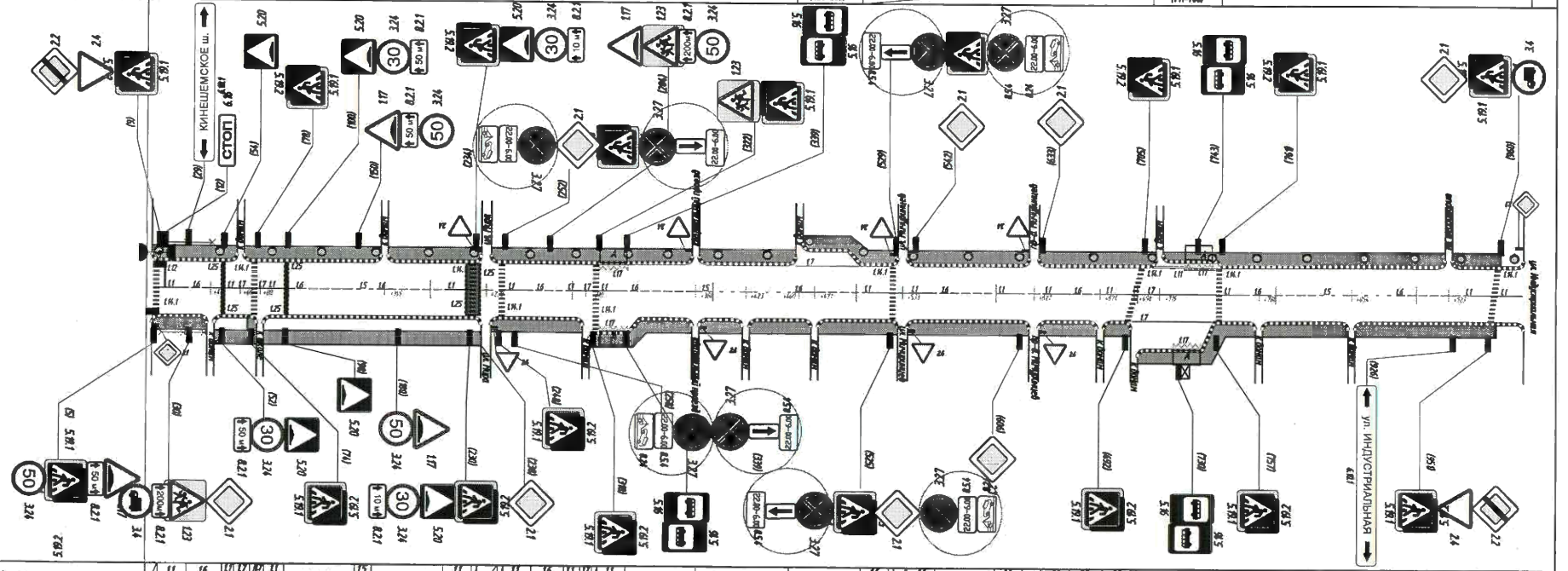
| | | |
|--------|------|--------|
| Стадия | Лист | Листов |
| РП | 1 | 2 |



80/16.11.2016

| | | | | | | | | | |
|------------|---------------|------|-------|---------|------|--|--------|------|--------|
| | | | | | | 230-2021-ОД-181 | | | |
| | | | | | | Организация дорожного движения на улично-дорожной сети города Костромы | | | |
| Изм. | Кол.уч | Лист | Издк. | Подпись | Дата | Организация дорожного движения на зимний период Улица Терешковой | Стадия | Лист | Листов |
| | | | | | | | РП | 2 | 2 |
| Нач.отдела | Труханов М.Ю. | | | | | Схема организации дорожного движения План М 1:3000 | | | |
| | | | | | | | | | |

| | | | |
|--|---------------|---------------------|---------------|
| Тропушки света | | масштаб 1:0 (4-960) | |
| Дорожные ограждения и направление устройства света | | | |
| Дорожные ограждения и направление устройства по осевой | | | |
| Элементы дороги в плане | | | |
| Элементы дороги в продольном профиле | | | |
| Горизонтальная линия дорожной разметки | 2-я от осевой | L7 (159-503) | L7T (771-760) |
| | 1-я от осевой | | |

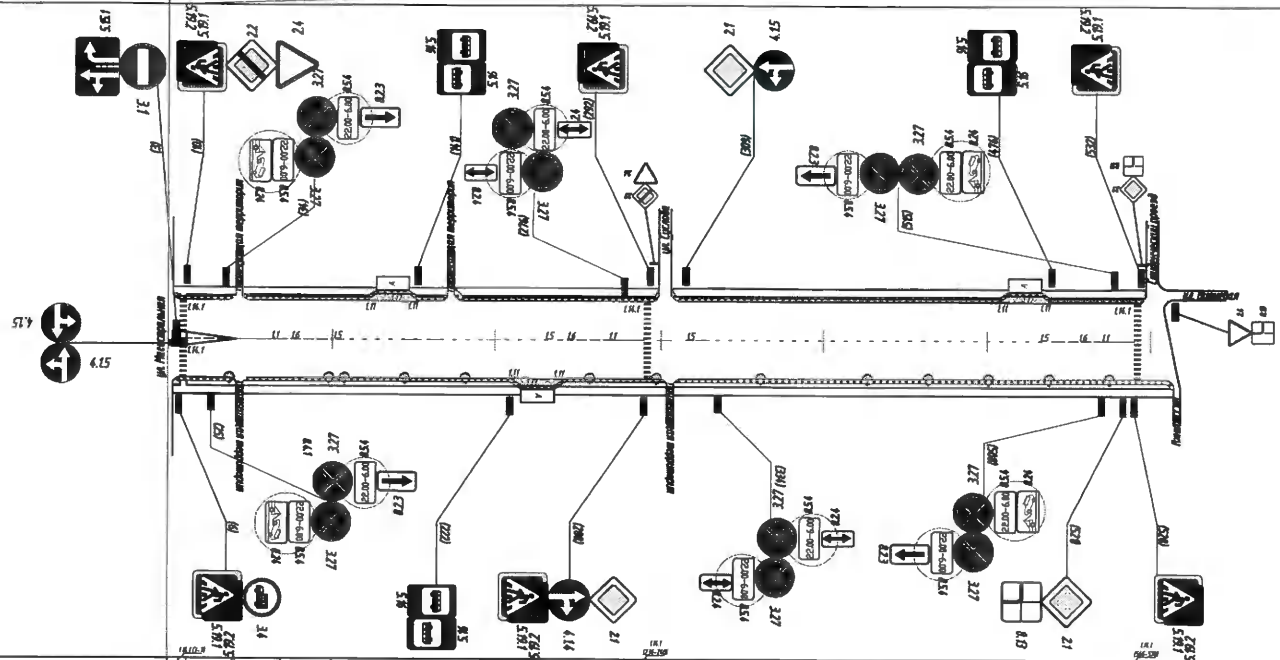


С.А. Трухонин
16.10.2021

| | | | | | | | | | |
|------|--------|------|------|---------------|--|---|--------|------|--------|
| | | | | | 230-2021-ОД-16 | | | | |
| | | | | | Организация дорожного движения на улично-дорожной сети города Кострома | | | | |
| Изм. | Кол.уч | Лист | Ндк. | Подпись | Дата | Организация дорожного движения на зимний период Улицы Фестивальная | Стадия | Лист | Листов |
| | | | | Трухонин М.А. | | | РП | 1 | 1 |
| | | | | | Схема организации дорожного движения План М 1:3000 | | | | |

| | |
|---|---------------|
| Тротуары слева | |
| Дорожные ограждения и направляющие устройства слева | |
| Дорожные ограждения и направляющие устройства по осевой | |
| Значения дороги в плане | |
| Значения дороги в продольном профиле | |
| Горизонтальная планировка дорожных сооружений слева | 2-я от осевой |
| | 1-я от осевой |

номер 15.00-575/



| | | | | | | | |
|--|---------------|-----|-----|-----|-----|-----|-----|
| Горизонтальная планировка дорожных сооружений справа | Осевой линии | | | | | | |
| | 1-я от осевой | | | | | | |
| | 2-я от осевой | | | | | | |
| Ширина проезжей части, м | 6,0 | 4,0 | 4,0 | 4,0 | 4,0 | 4,0 | 6,0 |
| Дорожные ограждения и направляющие устройства справа | | | | | | | |
| Тротуары справа | | | | | | | |

номер 15.00-575/

| | | | | | |
|------|------------|------|-------|---------------|------------|
| Изм. | Колуч | Лист | Идок. | Подпись | Дата |
| | Нач.отдела | | | Труханян М.Ю. | 16.10.2016 |

230-2021-ОД-160

Организация дорожного движения
на улично-дорожной сети
города Кострома

Организация дорожного движения,
ул. Радиозаводская

| | | |
|--------|------|--------|
| Стадия | Лист | Листов |
| РП | 1 | 1 |

Схема организации дорожного движения
План М 1:3000

| | | | | |
|---|----------------------------|---------------------|---------------------|----------------------|
| Троютуры слева | ширина 15 (Р-204) | ширина 10 (П04-254) | ширина 15 (254-455) | ширина 10 (482-548) |
| Дорожные ограждения и направляющие устройства слева | светофоры (77) (757-86) | | | |
| Дорожные ограждения и направляющие устройства по осевой | | | | |
| Элементы дороги в плане | | | | |
| Элементы дороги в продольном профиле | | | | |
| Полноценная оценка дорожной ситуации слева | 2-я ось осевой | | | |
| | 1-я ось осевой | | | |
| | | | | |
| Полноценная оценка дорожной ситуации справа | Осевая линия | | | |
| | 1-я ось осевой | | | |
| | | | | 2-я ось осевой |
| | | | | |
| Дорожные ограждения и направляющие устройства справа | | | | |
| Троютуры справа | | ширина 15 (Р-304) | | ширина 2,0 (Р04-550) |

230-2021-ОД-191

Организация дорожного движения
на улично-дорожной сети
города Костромы

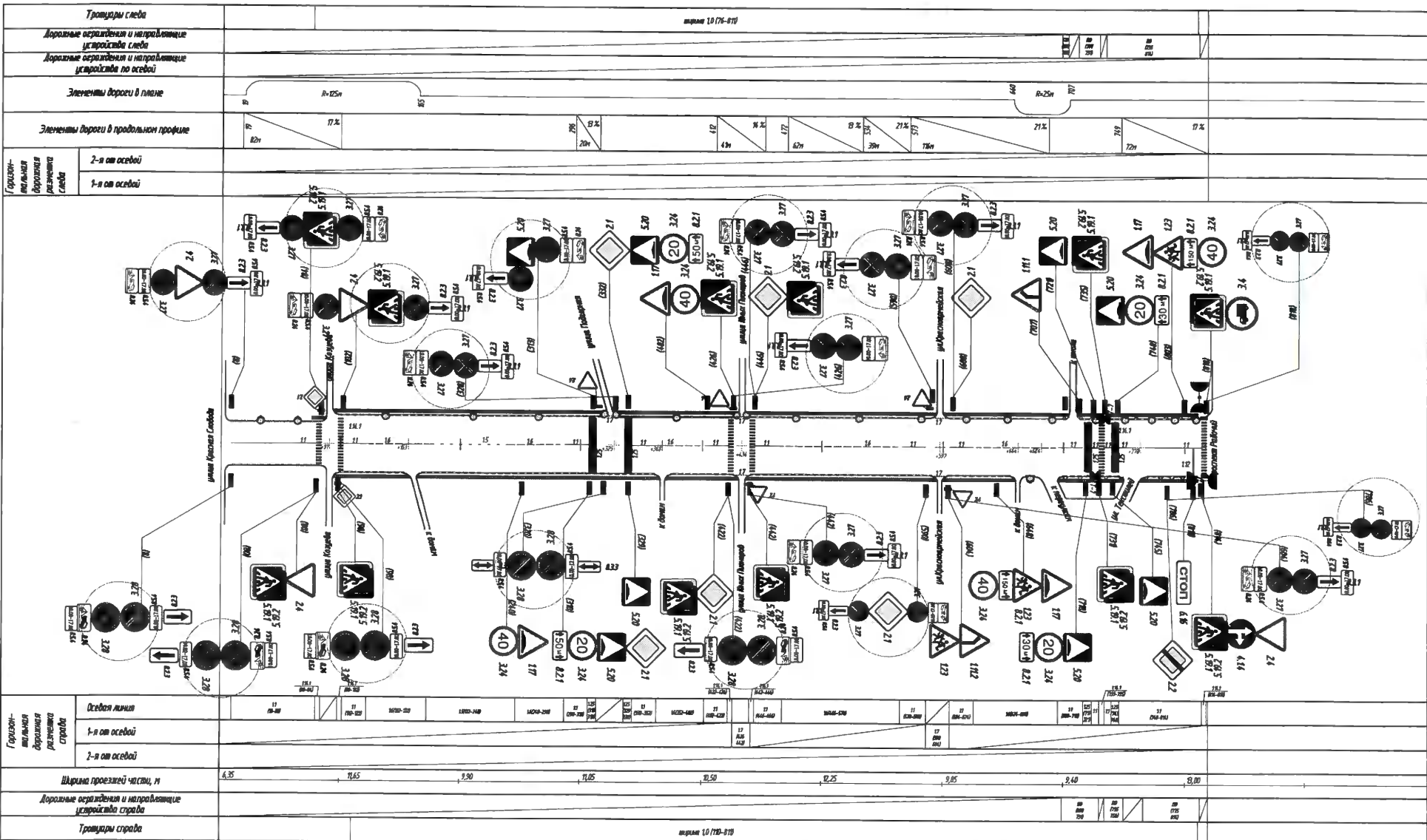
| Изм. | Колуч | Лист | Вок. | Подпись | Дата |
|------------|---------------|------|------|---------|------|
| | | | | | |
| Нач.отдела | Трухонин М.Ю. | | | | |

Организация дорожного движения на зимний период
Улицы Ново-Полянская

| Стадия | Лист | Листов |
|--------|------|--------|
| РП | 1 | 1 |

Схема организации дорожного движения
План М 1:3000

Handwritten signature and date: 16.12.2020



шрифт 10/16-8/10

шрифт 10/16-8/10

230-2021-ОД-221

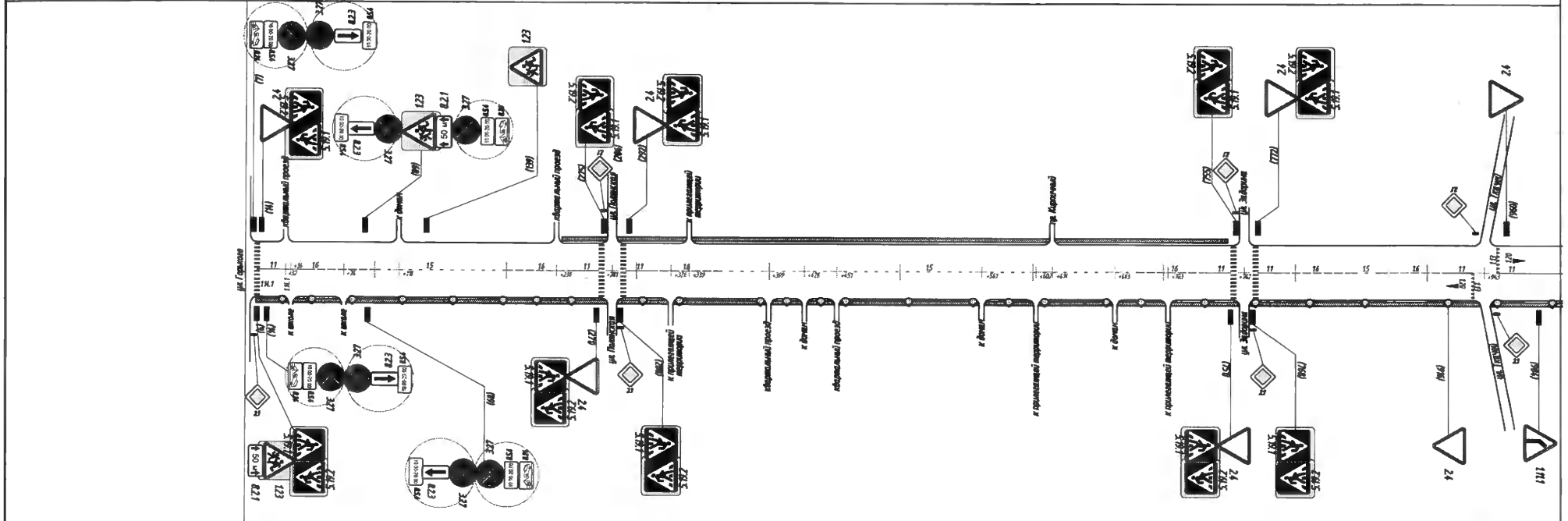
Организация дорожного движения
на улично-дорожной сети
города Кострома

| Изм. | Колуч | Лист | Лдок. | Подпись | Дата | Организация дорожного движения на зимний период Улица Заборина | Стадия | Лист | Листов |
|--|-------|------|-------|---------|------|---|--------|------|--------|
| | | | | | | | | РП | 1 |
| <p>Схема организации дорожного движения План МТ-3000</p> | | | | | | | | | |

С.П. Труханов
16.10.21

Нач. отдела Труханов М.Ю.

| | | |
|---|---------------------|--|
| Тротуары слева | ширина 3х (747-749) | |
| Дорожные ограждения и направляющие устройства слева | | |
| Дорожные ограждения и направляющие устройства по осевой | | |
| Элементы дороги в плане | 1000 | |
| Элементы дороги в продольном профиле | | |
| Горизонтальная линия дорожной разметки для знака слева | 2-я от осевой | |
| | 1-я от осевой | |



| | | | | | | | | | | | | | | | | |
|---|---------------------|-----------|------------|-------------|--------------|--------------|--------------|--------------|--------------|--------------|--------------|--------------|--------------|--------------|--------------|---------------|
| Горизонтальная линия дорожной разметки для знака справа | Осевая линия | 11 (0-30) | 11 (30-50) | 16 (50-100) | 15 (100-200) | 16 (200-250) | 11 (250-300) | 16 (300-362) | 15 (362-643) | 16 (643-730) | 11 (730-747) | 16 (747-790) | 11 (790-842) | 16 (842-944) | 11 (944-986) | 11 (986-1000) |
| | 1-я от осевой | | | | | | | | | | | | | | | |
| | 2-я от осевой | | | | | | | | | | | | | | | |
| Ширина проезжей части, м | 6,2 | | 6,5 | | 6,35 | | 6,65 | | 6,35 | | 7,0 | | 6,45 | | 6,5 | |
| Дорожные ограждения и направляющие устройства справа | | | | | | | | | | | | | | | | |
| Тротуары справа | ширина 3х (747-749) | | | | | | | | | | | | | | | |

С.И.И.

| | | | | | |
|--|---------------|------|--------|---------|--------|
| 230-2021-ОД-117 | | | | | |
| Организация дорожного движения на улично-дорожной сети города Кострома | | | | | |
| Изн. | Колуч | Лист | Л/док. | Подпись | Дата |
| | | | | | |
| Начотдела | Трухонин М.Ю. | | | | |
| Организация дорожного движения на зимний период ул. Юных Пионеров | | | | | |
| | | | Стадия | Лист | Листов |
| | | | РП | 1 | 1 |
| Схема организации дорожного движения План М 1:3000 | | | | | |

**Ведомость размещения дорожных знаков на зимний период
(улица Сенная)**

| № п/п | Номер знака по ГОСТ Р 53290-2004 | Наименование знака | Тип знака | Площадь знаков м ² (для знаков индивидуального проектирования) | Адрес (км+м) | Установлено/требуется установить | Кол-во | Месторасположения | | |
|---|----------------------------------|---------------------|-----------|---|--------------|----------------------------------|--------|-------------------|-------|--|
| 1 | 2 | 3 | 4 | 5 | 6 | 7 | 8 | 9 | 10 | |
| ЗАПРЕЩАЮЩИЕ ЗНАКИ | | | | | | | | | | |
| 1. | 3.27 | Остановка запрещена | 2 | | 0+383 | требуется | 1 | справа | | |
| 2. | 3.27 | Остановка запрещена | 2 | | 0+519 | требуется | 1 | справа | | |
| 3. | 3.27 | Остановка запрещена | 2 | | 0+552 | требуется | 1 | справа | | |
| 4. | 3.27 | Остановка запрещена | 2 | | 0+556 | требуется | 1 | | слева | |
| 5. | 3.27 | Остановка запрещена | 2 | | 0+719 | требуется | 1 | справа | | |
| 6. | 3.27 | Остановка запрещена | 2 | | 0+723 | требуется | 1 | | слева | |
| Итого требуется: | | | | | | | | 6 | | |
| Итого: | | | | | | | | 6 | | |
| ЗНАКИ ДОПОЛНИТЕЛЬНОЙ ИНФОРМАЦИИ (ТАБЛИЧКИ) | | | | | | | | | | |
| 7. | 8.2.3 | Зона действия | 2 | | 0+519 | требуется | 1 | справа | | |
| 8. | 8.2.4 | Зона действия | 2 | | 0+719 | требуется | 1 | справа | | |
| 9. | 8.2.4 | Зона действия | 2 | | 0+723 | требуется | 1 | | слева | |
| 10. | 8.5.4 | Время действия | 2 | | 0+383 | требуется | 1 | справа | | |
| 11. | 8.5.4 | Время действия | 2 | | 0+519 | требуется | 1 | справа | | |
| 12. | 8.5.4 | Время действия | 2 | | 0+552 | требуется | 1 | справа | | |
| 13. | 8.5.4 | Время действия | 2 | | 0+556 | требуется | 1 | | слева | |
| 14. | 8.5.4 | Время действия | 2 | | 0+719 | требуется | 1 | справа | | |
| 15. | 8.5.4 | Время действия | 2 | | 0+723 | требуется | 1 | | слева | |
| 16. | 8.24 | Работает эвакуатор | 2 | | 0+383 | требуется | 1 | справа | | |
| 17. | 8.24 | Работает эвакуатор | 2 | | 0+552 | требуется | 1 | справа | | |
| 18. | 8.24 | Работает эвакуатор | 2 | | 0+556 | требуется | 1 | | слева | |
| Итого требуется: | | | | | | | | 12 | | |
| Итого: | | | | | | | | 12 | | |
| ВСЕГО ТРЕБУЕТСЯ УСТАНОВИТЬ: | | | | | | | | 18 | | |
| ВСЕГО: | | | | | | | | 18 | | |

| | | | | | | | | | |
|---------------------|---------|------|--------|---------|------|---|--------|------|--------|
| Изм. | Кол.уч. | Лист | № док. | Подпись | Дата | 230-2021 -ВЗ-143 | | | |
| | | | | | | | | | |
| Нач.отдела Труханян | | | | | | Ведомость размещения дорожных знаков на зимний период | Стадия | Лист | Листов |
| | | | | | | | РП | 1 | 1 |

**Ведомость размещения дорожных знаков на зимний период
(улица Симановского)**

| № п/п | Номер знака по ГОСТ Р 53290-2004 | Наименование знака | Тип знака | Площадь знаков м ² (для знаков индивидуального проектирования) | Адрес (км+м) | Установлено/требуется установить | Кол-во | Месторасположения | |
|---|----------------------------------|---------------------|-----------|---|--------------|----------------------------------|--------|-------------------|-------|
| 1 | 2 | 3 | 4 | 5 | 6 | 7 | 8 | 9 | 10 |
| ЗАПРЕЩАЮЩИЕ ЗНАКИ | | | | | | | | | |
| 1. | 3.27 | Остановка запрещена | 2 | | 0+005 | требуется | 2 | справа | слева |
| 2. | 3.27 | Остановка запрещена | 2 | | 0+120 | требуется | 1 | справа | |
| 3. | 3.27 | Остановка запрещена | 2 | | 0+240 | требуется | 1 | | слева |
| 4. | 3.27 | Остановка запрещена | 2 | | 0+341 | требуется | 1 | | слева |
| 5. | 3.27 | Остановка запрещена | 2 | | 0+433 | требуется | 1 | справа | |
| 6. | 3.27 | Остановка запрещена | 2 | | 0+623 | требуется | 1 | справа | |
| 7. | 3.27 | Остановка запрещена | 2 | | 0+627 | требуется | 1 | | слева |
| 8. | 3.27 | Остановка запрещена | 2 | | 0+782 | требуется | 1 | справа | |
| 9. | 3.27 | Остановка запрещена | 2 | | 0+894 | требуется | 1 | справа | |
| 10. | 3.27 | Остановка запрещена | 2 | | 0+898 | требуется | 1 | | слева |
| Итого требуется: | | | | | | | | 11 | |
| Итого: | | | | | | | | 11 | |
| ЗНАКИ ДОПОЛНИТЕЛЬНОЙ ИНФОРМАЦИИ (ТАБЛИЧКИ) | | | | | | | | | |
| 11. | 8.5.4 | Время действия | 2 | | 0+005 | требуется | 2 | справа | слева |
| 12. | 8.5.4 | Время действия | 2 | | 0+120 | требуется | 1 | справа | |
| 13. | 8.5.4 | Время действия | 2 | | 0+240 | требуется | 1 | | слева |
| 14. | 8.5.4 | Время действия | 2 | | 0+341 | требуется | 1 | | слева |
| 15. | 8.5.4 | Время действия | 2 | | 0+433 | требуется | 1 | справа | |
| 16. | 8.5.4 | Время действия | 2 | | 0+627 | требуется | 1 | | слева |
| 17. | 8.5.4 | Время действия | 2 | | 0+894 | требуется | 1 | справа | |
| 18. | 8.5.4 | Время действия | 2 | | 0+898 | требуется | 1 | | слева |
| 19. | 8.24 | Работает эвакуатор | 2 | | 0+005 | требуется | 2 | справа | слева |
| 20. | 8.24 | Работает эвакуатор | 2 | | 0+120 | требуется | 1 | справа | |
| 21. | 8.24 | Работает эвакуатор | 2 | | 0+240 | требуется | 1 | | слева |
| 22. | 8.24 | Работает эвакуатор | 2 | | 0+341 | требуется | 1 | | слева |
| 23. | 8.24 | Работает эвакуатор | 2 | | 0+433 | требуется | 1 | справа | |
| 24. | 8.24 | Работает эвакуатор | 2 | | 0+623 | требуется | 1 | справа | |
| 25. | 8.24 | Работает эвакуатор | 2 | | 0+627 | требуется | 1 | | слева |
| 26. | 8.24 | Работает эвакуатор | 2 | | 0+782 | требуется | 1 | справа | |
| 27. | 8.24 | Работает эвакуатор | 2 | | 0+894 | требуется | 1 | справа | |

| | | | | | | | | | |
|------|---------|------|--------|---------|------|---|--------|------|--------|
| Изм. | Кол.уч. | Лист | № док. | Подпись | Дата | 230-2021 -ВЗ-171 | | | |
| | | | | | | Ведомость размещения дорожных знаков на зимний период | Стадия | Лист | Листов |
| | | | | | | | РП | 1 | 2 |

| | | | | | | | | | | |
|------------------------------------|------|--------------------|---|--|-------|-----------|---|-----------|-------|--|
| 28. | 8.24 | Работает эвакуатор | 2 | | 0+898 | требуется | 1 | | слева | |
| 29. | 8.23 | Фотовидеофиксация | 2 | | 0+433 | требуется | 1 | справа | | |
| 30. | 8.23 | Фотовидеофиксация | 2 | | 0+623 | требуется | 1 | справа | | |
| 31. | 8.23 | Фотовидеофиксация | 2 | | 0+782 | требуется | 1 | справа | | |
| Итого требуется: | | | | | | | | 23 | | |
| Итого: | | | | | | | | 23 | | |
| ВСЕГО ТРЕБУЕТСЯ УСТАНОВИТЬ: | | | | | | | | 34 | | |
| ВСЕГО: | | | | | | | | 34 | | |

| | | | | | |
|------|--------|------|---|---------|------|
| | | | | | |
| Изм. | Коп.уч | Лист | № | Подпись | Дата |

**Ведомость размещения дорожных знаков на зимний период
(Улица Дзержинского)**

| № п/п | Номер знака по ГОСТ Р 53290-2004 | Наименование знака | Типоразмер знака | Площадь знаков м ² (для знаков индивидуального проектирования) | Адрес (км+м) | Установлено/требуется установить | Кол-во | Месторасположения | | |
|---|----------------------------------|---------------------|------------------|---|--------------|----------------------------------|--------|-------------------|--------|--|
| 1 | 2 | 3 | 4 | 5 | 6 | 7 | 8 | 9 | 10 | |
| ЗАПРЕЩАЮЩИЕ ЗНАКИ | | | | | | | | | | |
| 1. | 3.27 | Остановка запрещена | 2 | | 0+219 | требуется | 1 | | Справа | |
| 2. | 3.27 | Остановка запрещена | 2 | | 0+229 | требуется | 2 | | Справа | |
| 3. | 3.27 | Остановка запрещена | 2 | | 0+350 | требуется | 2 | | Справа | |
| 4. | 3.27 | Остановка запрещена | 2 | | 0+499 | требуется | 2 | | Справа | |
| 5. | 3.27 | Остановка запрещена | 2 | | 0+634 | требуется | 1 | | Справа | |
| Итого требуется: | | | | | | | | 8 | | |
| Итого: | | | | | | | | 8 | | |
| ЗНАКИ ДОПОЛНИТЕЛЬНОЙ ИНФОРМАЦИИ (ТАБЛИЧКИ) | | | | | | | | | | |
| 6. | 8.5.4 | Время действия | 2 | | 0+219 | требуется | 2 | | Справа | |
| 7. | 8.5.4 | Время действия | 2 | | 0+229 | требуется | 3 | | Справа | |
| 8. | 8.5.4 | Время действия | 2 | | 0+410 | требуется | 1 | | Справа | |
| 9. | 8.5.4 | Время действия | 2 | | 0+499 | требуется | 2 | | Справа | |
| 10. | 8.5.4 | Время действия | 2 | | 0+634 | требуется | 1 | | Справа | |
| 11. | 8.2.1 | Зона действия | 2 | | 0+229 | требуется | 1 | | Справа | |
| 12. | 8.2.1 | Зона действия | 2 | | 0+350 | требуется | 1 | | Справа | |
| 13. | 8.2.4 | Зона действия | 2 | | 0+499 | требуется | 2 | | Справа | |
| 14. | 8.2.1 | Зона действия | 2 | | 0+632 | требуется | 1 | | Справа | |
| Итого требуется: | | | | | | | | 14 | | |
| Итого: | | | | | | | | 14 | | |
| ВСЕГО ТРЕБУЕТСЯ: | | | | | | | | 22 | | |
| ВСЕГО: | | | | | | | | 22 | | |

Взам. инв. №

Прол. и дата

Иньв. № подл.

| | | | | | |
|-------------|---------|------|--------|---------|---------|
| Изм. | Кол.уч. | Лист | № док. | Подпись | Дата |
| | | | | | |
| Нач. отдела | Трухнин | | | | 05.2021 |
| | | | | | |
| | | | | | |

230-2021 -В3-139

Ведомость размещения дорожных знаков на зимний период

| | | |
|--------|------|--------|
| Стадия | Лист | Листов |
| РП | 1 | 1 |

**Ведомость размещения дорожных знаков на зимний период
(улица Спасокукоцкого)**

| № п/п | Номер знака по ГОСТ Р 53290-2004 | Наименование знака | Тип знака | Площадь знаков м ² (для знаков индивидуального проектирования) | Адрес (км+м) | Установлено/требуется установить | Кол-во | Месторасположения | |
|-------|----------------------------------|---|-----------|---|--------------|----------------------------------|----------|-------------------|-------|
| 1 | 2 | 3 | 4 | 5 | 6 | 7 | 8 | 9 | 10 |
| | | ЗАПРЕЩАЮЩИЕ ЗНАКИ | | | | | | | |
| 1. | 3.27 | Остановка запрещена | 2 | | 0+334 | требуется | 1 | | слева |
| | | Итого требуется: | | | | | 1 | | |
| | | Итого: | | | | | 1 | | |
| | | ЗНАКИ ДОПОЛНИТЕЛЬНОЙ ИНФОРМАЦИИ (ТАБЛИЧКИ) | | | | | | | |
| 2. | 8.5.4 | Время действия | 2 | | 0+334 | требуется | 1 | | слева |
| 3. | 8.24 | Работает эвакуатор | 2 | | 0+334 | требуется | 1 | | слева |
| | | Итого требуется: | | | | | 2 | | |
| | | Итого: | | | | | 2 | | |
| | | ВСЕГО ТРЕБУЕТСЯ УСТАНОВИТЬ: | | | | | 3 | | |
| | | ВСЕГО: | | | | | 3 | | |

| | | | | | | | | | |
|------------|---------|------|---------|---------|------|---|--------|------|--------|
| Изм. | Кол.уч. | Лист | № док. | Подпись | Дата | 230-2021 -ВЗ-189 | | | |
| | | | | | | Ведомость размещения дорожных знаков на зимний период | Стадия | Лист | Листов |
| | | | | | | | РП | 1 | 1 |
| | | | | | | | | | |
| Нач.отдела | | | Трухнин | | | | | | |

**Ведомость размещения дорожных знаков на зимний период
(Улица Маршала Устинова)**

| № п/п | Номер знака по ГОСТ Р 53290-2004 | Наименование знака | Тип знака | Площадь знаков м ² (для знаков индивидуального проектирования) | Адрес (км+м) | Установлено/требуется установить | Кол-во | Месторасположения | |
|---|----------------------------------|---------------------|-----------|---|--------------|----------------------------------|-----------|-------------------|-------|
| | | | | | | | | 9 | 10 |
| 1 | 2 | 3 | 4 | 5 | 6 | 7 | 8 | 9 | 10 |
| ЗАПРЕЩАЮЩИЕ ЗНАКИ | | | | | | | | | |
| 1. | 3.27 | Остановка запрещена | 2 | | 0+553 | требуется | 3 | справа | слева |
| 2. | 3.27 | Остановка запрещена | 2 | | 0+687 | требуется | 1 | | слева |
| 3. | 3.27 | Остановка запрещена | 2 | | 0+725 | требуется | 1 | | слева |
| 4. | 3.27 | Остановка запрещена | 2 | | 0+740 | требуется | 1 | справа | |
| 5. | 3.27 | Остановка запрещена | 2 | | 0+786 | требуется | 1 | справа | |
| 6. | 3.27 | Остановка запрещена | 2 | | 0+804 | требуется | 1 | по оси | |
| 7. | 3.27 | Остановка запрещена | 2 | | 0+920 | требуется | 2 | | слева |
| 8. | 3.27 | Остановка запрещена | 2 | | 0+947 | требуется | 1 | справа | |
| Итого требуется: | | | | | | | 11 | | |
| Итого: | | | | | | | 11 | | |
| Итого: | | | | | | | 11 | | |
| ЗНАКИ ДОПОЛНИТЕЛЬНОЙ ИНФОРМАЦИИ (ТАБЛИЧКИ) | | | | | | | | | |
| 9. | 8.2.3 | Зона действия | 2 | | 0+553 | требуется | 1 | | слева |
| 10. | 8.2.3 | Зона действия | 2 | | 0+920 | требуется | 1 | | слева |
| 11. | 8.2.3 | Зона действия | 2 | | 0+947 | требуется | 1 | справа | |
| 12. | 8.2.4 | Зона действия | 2 | | 0+687 | требуется | 1 | | слева |
| 13. | 8.2.4 | Зона действия | 2 | | 0+786 | требуется | 1 | справа | |
| 14. | 8.5.4 | Время действия | 2 | | 0+553 | требуется | 3 | справа | слева |
| 15. | 8.5.4 | Время действия | 2 | | 0+687 | требуется | 1 | | слева |
| 16. | 8.5.4 | Время действия | 2 | | 0+725 | требуется | 1 | | слева |
| 17. | 8.5.4 | Время действия | 2 | | 0+740 | требуется | 1 | справа | |
| 18. | 8.5.4 | Время действия | 2 | | 0+786 | требуется | 1 | справа | |
| 19. | 8.5.4 | Время действия | 2 | | 0+804 | требуется | 1 | по оси | |
| 20. | 8.5.4 | Время действия | 2 | | 0+920 | требуется | 2 | | слева |
| 21. | 8.5.4 | Время действия | 2 | | 0+947 | требуется | 1 | справа | |
| 22. | 8.2.3 | Фотовидеофиксация | 2 | | 0+553 | требуется | 3 | справа | слева |
| 23. | 8.2.3 | Фотовидеофиксация | 2 | | 0+687 | требуется | 1 | | слева |
| 24. | 8.2.3 | Фотовидеофиксация | 2 | | 0+725 | требуется | 1 | | слева |
| 25. | 8.2.3 | Фотовидеофиксация | 2 | | 0+740 | требуется | 1 | справа | |
| 26. | 8.2.3 | Фотовидеофиксация | 2 | | 0+786 | требуется | 1 | справа | |

Взам. инв. №

Полп. и дата

Инв. № полп.

| | | | | | |
|-------------|---------|---------|--------|---------|------|
| Изм. | Кол.уч. | Лист | № док. | Подпись | Дата |
| | | | | | |
| Нач. отдела | | Трухнин | | | |
| | | | | | |
| | | | | | |

230-2021 -ВЗ-30

Ведомость размещения дорожных знаков

| | | |
|--------|------|--------|
| Стадия | Лист | Листов |
| РП | 1 | 2 |

| | | | | | | | | | | |
|------------------------------------|------|--------------------|---|--|-------|-----------|---|-----------|-------|--|
| 27. | 8.23 | Фотовидеофиксация | 2 | | 0+804 | требуется | 1 | по оси | | |
| 28. | 8.23 | Фотовидеофиксация | 2 | | 0+920 | требуется | 2 | | слева | |
| 29. | 8.23 | Фотовидеофиксация | 2 | | 0+947 | требуется | 1 | справа | | |
| 30. | 8.24 | Работает эвакуатор | 2 | | 1+553 | требуется | 3 | справа | слева | |
| 31. | 8.24 | Работает эвакуатор | 2 | | 0+687 | требуется | 1 | | слева | |
| 32. | 8.24 | Работает эвакуатор | 2 | | 0+725 | требуется | 1 | | слева | |
| 33. | 8.24 | Работает эвакуатор | 2 | | 0+740 | требуется | 1 | справа | | |
| 34. | 8.24 | Работает эвакуатор | 2 | | 0+786 | требуется | 1 | справа | | |
| 35. | 8.24 | Работает эвакуатор | 2 | | 0+804 | требуется | 1 | по оси | | |
| 36. | 8.24 | Работает эвакуатор | 2 | | 0+920 | требуется | 2 | | слева | |
| 37. | 8.24 | Работает эвакуатор | 2 | | 0+947 | требуется | 1 | справа | | |
| Итого требуется: | | | | | | | | 38 | | |
| Итого: | | | | | | | | 38 | | |
| ВСЕГО ТРЕБУЕТСЯ УСТАНОВИТЬ: | | | | | | | | 49 | | |
| ВСЕГО: | | | | | | | | 49 | | |

| | | | | | |
|------|---------|------|---|---------|------|
| | | | | | |
| Изм. | Кол.уч. | Лист | № | Подпись | Дата |

230-2021 -В3-30

Лист

2

**Ведомость размещения дорожных знаков на зимний период
(улица Индустриальная)**

| № п/п | Номер знака по ГОСТ Р 53290-2004 | Наименование знака | Тип знака | Площадь знаков м ² (для знаков индивидуального проектирования) | Адрес (км+м) | Установлено/требуется установить | Кол-во | Месторасположения | |
|---|----------------------------------|---------------------|-----------|---|--------------|----------------------------------|-----------|-------------------|-------|
| 1 | 2 | 3 | 4 | 5 | 6 | 7 | 8 | 9 | 10 |
| ЗАПРЕЩАЮЩИЕ ЗНАКИ | | | | | | | | | |
| 1. | 3.27 | Остановка запрещена | 2 | | 0+019 | требуется | 1 | справа | |
| 2. | 3.27 | Остановка запрещена | 2 | | 0+038 | требуется | 1 | | слева |
| 3. | 3.27 | Остановка запрещена | 2 | | 0+364 | требуется | 1 | | слева |
| 4. | 3.27 | Остановка запрещена | 2 | | 0+386 | требуется | 1 | справа | |
| 5. | 3.27 | Остановка запрещена | 2 | | 0+581 | требуется | 1 | | слева |
| 6. | 3.27 | Остановка запрещена | 2 | | 0+642 | требуется | 1 | справа | |
| 7. | 3.27 | Остановка запрещена | 2 | | 0+644 | требуется | 1 | | слева |
| 8. | 3.27 | Остановка запрещена | 2 | | 0+831 | требуется | 1 | | слева |
| 9. | 3.27 | Остановка запрещена | 2 | | 0+854 | требуется | 1 | | слева |
| 10. | 3.27 | Остановка запрещена | 2 | | 1+097 | требуется | 1 | | слева |
| Итого требуется: | | | | | | | 10 | | |
| Итого: | | | | | | | 10 | | |
| ЗНАКИ ДОПОЛНИТЕЛЬНОЙ ИНФОРМАЦИИ (ТАБЛИЧКИ) | | | | | | | | | |
| 11. | 8.2.3 | Зона действия | 2 | | 0+038 | требуется | 1 | | слева |
| 12. | 8.2.3 | Зона действия | 2 | | 0+642 | требуется | 1 | справа | |
| 13. | 8.2.3 | Зона действия | 2 | | 0+644 | требуется | 1 | | слева |
| 14. | 8.2.3 | Зона действия | 2 | | 0+854 | требуется | 1 | | слева |
| 15. | 8.2.4 | Зона действия | 2 | | 0+364 | требуется | 1 | | слева |
| 16. | 8.2.4 | Зона действия | 2 | | 0+386 | требуется | 1 | справа | |
| 17. | 8.5.4 | Время действия | 2 | | 0+019 | требуется | 1 | справа | |
| 18. | 8.5.4 | Время действия | 2 | | 0+038 | требуется | 1 | | слева |
| 19. | 8.5.4 | Время действия | 2 | | 0+364 | требуется | 1 | | слева |
| 20. | 8.5.4 | Время действия | 2 | | 0+386 | требуется | 1 | справа | |
| 21. | 8.5.4 | Время действия | 2 | | 0+581 | требуется | 1 | | слева |
| 22. | 8.5.4 | Время действия | 2 | | 0+642 | требуется | 1 | справа | |
| 23. | 8.5.4 | Время действия | 2 | | 0+644 | требуется | 1 | | слева |
| 24. | 8.5.4 | Время действия | 2 | | 0+831 | требуется | 1 | | слева |
| 25. | 8.5.4 | Время действия | 2 | | 0+854 | требуется | 1 | | слева |
| 26. | 8.5.4 | Время действия | 2 | | 1+097 | требуется | 1 | | слева |
| 27. | 8.24 | Работает эвакуатор | 2 | | 0+019 | требуется | 1 | справа | |

| | | | | | | | | | |
|------------|----------|------|--------|---------|------|---|--------|------|--------|
| Изм. | Кол.уч. | Лист | № док. | Подпись | Дата | 230-2021 -В3-3 | | | |
| | | | | | | Ведомость размещения дорожных знаков на зимний период | Стадия | Лист | Листов |
| Нач.отдела | Труханян | | | | РП | | 1 | 2 | |
| | | | | | | | | | |

| | | | | | | | | | | |
|------------------------------------|------|--------------------|---|--|-------|-----------|---|-----------|-------|--|
| 28. | 8.24 | Работает эвакуатор | 2 | | 0+581 | требуется | 1 | | слева | |
| 29. | 8.24 | Работает эвакуатор | 2 | | 0+831 | требуется | 1 | | слева | |
| 30. | 8.24 | Работает эвакуатор | 2 | | 1+097 | требуется | 1 | | слева | |
| Итого требуется: | | | | | | | | 20 | | |
| Итого: | | | | | | | | 20 | | |
| ВСЕГО ТРЕБУЕТСЯ УСТАНОВИТЬ: | | | | | | | | 30 | | |
| ВСЕГО: | | | | | | | | 30 | | |

| | | | | | |
|------|--------|------|---|---------|------|
| | | | | | |
| Изм. | Кол.уч | Лист | № | Подпись | Дата |

**Ведомость размещения дорожных знаков на зимний период
(Улица Крестьянская)**

| № п/п | Номер знака по ГОСТ Р 53290-2004 | Наименование знака | Типоразмер знака | Площадь знаков м ² (для знаков индивидуального проектирования) | Адрес (км+м) | Установлено/требуется установить | Кол-во | Месторасположения | |
|---|----------------------------------|---------------------|------------------|---|--------------|----------------------------------|-----------|-------------------|--------|
| 1 | 2 | 3 | 4 | 5 | 6 | 7 | 8 | 9 | 10 |
| ЗАПРЕЩАЮЩИЕ ЗНАКИ | | | | | | | | | |
| 1. | 3.27 | Остановка запрещена | 2 | | 0+126 | требуется | 2 | | Справа |
| 2. | 3.27 | Остановка запрещена | 2 | | 0+311 | требуется | 2 | | справа |
| 3. | 3.27 | Остановка запрещена | 2 | | 0+131 | требуется | 2 | слева | |
| 4. | 3.27 | Остановка запрещена | 2 | | 0+330 | требуется | 2 | слева | |
| Итого требуется: | | | | | | | 8 | | |
| Итого: | | | | | | | 8 | | |
| ЗНАКИ ДОПОЛНИТЕЛЬНОЙ ИНФОРМАЦИИ (ТАБЛИЧКИ) | | | | | | | | | |
| 5. | 8.24 | Работает эвакуатор | 2 | | 0+126 | требуется | 1 | | справа |
| 6. | 8.24 | Работает эвакуатор | 2 | | 0+311 | требуется | 1 | | справа |
| 7. | 8.24 | Работает эвакуатор | 2 | | 0+131 | требуется | 1 | слева | |
| 8. | 8.24 | Работает эвакуатор | 2 | | 0+330 | требуется | 1 | слева | |
| 9. | 8.5.6 | Время действия | 2 | | 0+126 | требуется | 2 | | Справа |
| 10. | 8.5.6 | Время действия | 2 | | 0+311 | требуется | 2 | | справа |
| 11. | 8.5.6 | Время действия | 2 | | 0+131 | требуется | 2 | слева | |
| 12. | 8.5.6 | Время действия | 2 | | 0+330 | требуется | 2 | слева | |
| 13. | 8.3.1 | Зона действия | 2 | | 0+126 | требуется | 1 | | справа |
| 14. | 8.3.1 | Зона действия | 2 | | 0+311 | требуется | 1 | | справа |
| 15. | 8.3.1 | Зона действия | 2 | | 0+131 | требуется | 1 | слева | |
| 16. | 8.3.1 | Зона действия | 2 | | 0+330 | требуется | 1 | слева | |
| Итого требуется: | | | | | | | 16 | | |
| Итого: | | | | | | | 16 | | |
| ВСЕГО ТРЕБУЕТСЯ: | | | | | | | 24 | | |
| ВСЕГО: | | | | | | | 24 | | |

Взам. инв. №

Подп. и дата

Инв. № подл.

| Изм. | Кол.уч. | Лист | № док. | Подпись | Дата |
|------|---------|------|--------|---------|------|
| | | | | | |
| | | | | | |
| | | | | | |
| | | | | | |
| | | | | | |

161-2021 -ВЗ-138

Ведомость размещения дорожных знаков на зимний период

| Стадия | Лист | Листов |
|--------|------|--------|
| РП | 1 | 1 |

**Ведомость размещения дорожных знаков на зимний период
(улица Лермонтова)**

| № п/п | Номер знака по ГОСТ Р 53290-2004 | Наименование знака | Тип знака | Площадь знаков м ² (для знаков индивидуального проектирования) | Адрес (км+м) | Установлено/требуется установить | Кол-во | Месторасположения | | |
|---|----------------------------------|---------------------|-----------|---|--------------|----------------------------------|--------|-------------------|-------|--|
| 1 | 2 | 3 | 4 | 5 | 6 | 7 | 8 | 9 | 10 | |
| ЗАПРЕЩАЮЩИЕ ЗНАКИ | | | | | | | | | | |
| 1. | 3.27 | Остановка запрещена | 2 | | 0+152 | требуется | 1 | справа | | |
| 2. | 3.27 | Остановка запрещена | 2 | | 0+156 | требуется | 1 | | слева | |
| 3. | 3.27 | Остановка запрещена | 2 | | 0+168 | требуется | 2 | | слева | |
| 4. | 3.27 | Остановка запрещена | 2 | | 0+229 | требуется | 2 | | слева | |
| Итого требуется: | | | | | | | | 6 | | |
| Итого: | | | | | | | | 6 | | |
| ЗНАКИ ДОПОЛНИТЕЛЬНОЙ ИНФОРМАЦИИ (ТАБЛИЧКИ) | | | | | | | | | | |
| 5. | 8.2.3 | Зона действия | 2 | | 0+168 | требуется | 1 | | слева | |
| 6. | 8.2.3 | Зона действия | 2 | | 0+229 | требуется | 1 | | слева | |
| 7. | 8.5.4 | Время действия | 2 | | 0+156 | требуется | 1 | | слева | |
| 8. | 8.5.4 | Время действия | 2 | | 0+168 | требуется | 1 | | слева | |
| 9. | 8.5.4 | Время действия | 2 | | 0+229 | требуется | 1 | | слева | |
| 10. | 8.24 | Работает эвакуатор | 2 | | 0+152 | требуется | 1 | | слева | |
| 11. | 8.24 | Работает эвакуатор | 2 | | 0+156 | требуется | 1 | | слева | |
| Итого требуется: | | | | | | | | 7 | | |
| Итого: | | | | | | | | 7 | | |
| ВСЕГО ТРЕБУЕТСЯ УСТАНОВИТЬ: | | | | | | | | 13 | | |
| ВСЕГО: | | | | | | | | 13 | | |

| | | | | | | | | | |
|------------|----------|------|--------|---------|------|---|--------|------|--------|
| Изм. | Кол.уч. | Лист | № док. | Подпись | Дата | 230-2021 -В3-137 | | | |
| Нач.отдела | Трухонин | | | | | Ведомость размещения дорожных знаков на зимний период | Стадия | Лист | Листов |
| | | | | | | | РП | 1 | 1 |

| | | | | | | | | | | |
|------------------------------------|------|--------------------|---|--|-------|-----------|---|-----------|-------|--|
| 32. | 8.24 | Работает эвакуатор | 2 | | 2+117 | требуется | 1 | | Слева | |
| 33. | 8.24 | Работает эвакуатор | 2 | | 1+228 | требуется | 1 | Справа | | |
| 34. | 8.24 | Работает эвакуатор | 2 | | 2+121 | требуется | 1 | Справа | | |
| Итого требуется: | | | | | | | | 41 | | |
| Итого: | | | | | | | | 41 | | |
| ВСЕГО ТРЕБУЕТСЯ УСТАНОВИТЬ: | | | | | | | | 61 | | |
| ВСЕГО: | | | | | | | | 61 | | |

| | | | | | |
|------|---------|------|---|---------|------|
| | | | | | |
| Изм. | Кол.уч. | Лист | № | Подпись | Дата |

**Ведомость размещения дорожных знаков на зимний период
(улица Пушкина)**

| № п/п | Номер знака по ГОСТ Р 53290-2004 | Наименование знака | Тип знака | Площадь знаков м ² (для знаков индивидуального проектирования) | Адрес (км+м) | Установлено/требуется установить | Кол-во | Месторасположения | |
|---|----------------------------------|---------------------|-----------|---|--------------|----------------------------------|--------|-------------------|-------|
| 1 | 2 | 3 | 4 | 5 | 6 | 7 | 8 | 9 | 10 |
| ЗАПРЕЩАЮЩИЕ ЗНАКИ | | | | | | | | | |
| 1. | 3.27 | Остановка запрещена | 2 | | 0+007 | требуется | 2 | | слева |
| 2. | 3.27 | Остановка запрещена | 2 | | 0+011 | требуется | 2 | справа | |
| 3. | 3.27 | Остановка запрещена | 2 | | 0+140 | требуется | 2 | справа | |
| 4. | 3.27 | Остановка запрещена | 2 | | 0+176 | требуется | 2 | | слева |
| 5. | 3.27 | Остановка запрещена | 2 | | 0+229 | требуется | 1 | справа | |
| 6. | 3.27 | Остановка запрещена | 2 | | 0+281 | требуется | 1 | справа | |
| 7. | 3.27 | Остановка запрещена | 2 | | 0+891 | требуется | 1 | | слева |
| 8. | 3.27 | Остановка запрещена | 2 | | 1+058 | требуется | 1 | | слева |
| Итого требуется: | | | | | | | | 12 | |
| ЗНАКИ ДОПОЛНИТЕЛЬНОЙ ИНФОРМАЦИИ (ТАБЛИЧКИ) | | | | | | | | | |
| 9. | 8.2.3 | Зона действия | 2 | | 0+007 | требуется | 1 | | слева |
| 10. | 8.2.3 | Зона действия | 2 | | 0+011 | требуется | 1 | справа | |
| 11. | 8.2.3 | Зона действия | 2 | | 0+140 | требуется | 1 | справа | |
| 12. | 8.2.3 | Зона действия | 2 | | 0+176 | требуется | 1 | | слева |
| 13. | 8.5.4 | Время действия | 2 | | 0+007 | требуется | 2 | | слева |
| 14. | 8.5.4 | Время действия | 2 | | 0+011 | требуется | 2 | справа | |
| 15. | 8.5.4 | Время действия | 2 | | 0+140 | требуется | 2 | справа | |
| 16. | 8.5.4 | Время действия | 2 | | 0+176 | требуется | 2 | | слева |
| 17. | 8.5.4 | Время действия | 2 | | 0+229 | требуется | 1 | | слева |
| 18. | 8.5.4 | Время действия | 2 | | 0+281 | требуется | 2 | справа | слева |
| 19. | 8.24 | Работает эвакуатор | 2 | | 0+007 | требуется | 1 | | слева |
| 20. | 8.24 | Работает эвакуатор | 2 | | 0+011 | требуется | 1 | справа | |
| 21. | 8.24 | Работает эвакуатор | 2 | | 0+140 | требуется | 1 | справа | |
| 22. | 8.24 | Работает эвакуатор | 2 | | 0+176 | требуется | 1 | | слева |
| 23. | 8.24 | Работает эвакуатор | 2 | | 0+229 | требуется | 1 | справа | |
| 24. | 8.24 | Работает эвакуатор | 2 | | 0+281 | требуется | 1 | справа | |
| Итого требуется: | | | | | | | | 21 | |
| ВСЕГО ТРЕБУЕТСЯ УСТАНОВИТЬ: | | | | | | | | 33 | |
| ВСЕГО: | | | | | | | | 33 | |

| | | | | | | | | | |
|------|---------|------|--------|---------|------|---|--------|------|--------|
| Изм. | Кол.уч. | Лист | № док. | Подпись | Дата | 230-2021 -В3-201 | | | |
| | | | | | | Ведомость размещения дорожных знаков на зимний период | Стадия | Лист | Листов |
| | | | | | | | РП | 1 | 1 |

**Ведомость размещения дорожных знаков на зимний период
(улица Советская)**

| № п/п | Номер знака по ГОСТ Р 53290-2004 | Наименование знака | Типоразмер знака | Площадь знаков м ² (для знаков индивидуального проектирования) | Адрес (км+м) | Установлено/требуется установить | Кол-во | Месторасположения | |
|--|----------------------------------|---------------------|------------------|---|--------------|----------------------------------|-----------|-------------------|-------|
| | | | | | | | | 9 | 10 |
| 1 | 2 | 3 | 4 | 5 | 6 | 7 | 8 | 9 | 10 |
| ЗАПРЕЩАЮЩИЕ ЗНАКИ | | | | | | | | | |
| 1. | 3.27 | Остановка запрещена | 2 | | 0+326 | требуется | 2 | Справа | |
| 2. | 3.27 | Остановка запрещена | 2 | | 0+450 | требуется | 2 | Справа | |
| 3. | 3.27 | Остановка запрещена | 2 | | 1+260 | требуется | 1 | Справа | |
| 4. | 3.27 | Остановка запрещена | 2 | | 1+930 | требуется | 1 | Справа | |
| 5. | 3.27 | Остановка запрещена | 2 | | 2+150 | требуется | 1 | Справа | |
| 6. | 3.27 | Остановка запрещена | 2 | | 2+494 | требуется | 1 | Справа | |
| 7. | 3.27 | Остановка запрещена | 2 | | 2+896 | требуется | 1 | Справа | |
| 8. | 3.27 | Остановка запрещена | 2 | | 2+070 | требуется | 1 | | Слева |
| 9. | 3.27 | Остановка запрещена | 2 | | 2+130 | требуется | 1 | | Слева |
| 10. | 3.27 | Остановка запрещена | 2 | | 2+476 | требуется | 1 | | Слева |
| Итого установлено: | | | | | | | 12 | | |
| Итого требуется: | | | | | | | 0 | | |
| Итого: | | | | | | | 12 | | |
| ЗНАКИ ДОПОЛНИТЕЛЬНОЙ ИНФОРМАЦИИ | | | | | | | | | |
| 11. | 8.5.6 | Время действия | 2 | | 0+326 | требуется | 2 | Справа | |
| 12. | 8.5.6 | Время действия | 2 | | 0+450 | требуется | 2 | Справа | |
| 13. | 8.5.6 | Время действия | 2 | | 1+260 | требуется | 1 | Справа | |
| 14. | 8.5.6 | Время действия | 2 | | 1+930 | требуется | 1 | Справа | |
| 15. | 8.5.6 | Время действия | 2 | | 2+150 | требуется | 1 | Справа | |
| 16. | 8.5.6 | Время действия | 2 | | 2+494 | требуется | 1 | Справа | |
| 17. | 8.5.6 | Время действия | 2 | | 2+896 | требуется | 1 | Справа | |
| 18. | 8.5.6 | Время действия | 2 | | 2+070 | требуется | 1 | | Слева |
| 19. | 8.5.6 | Время действия | 2 | | 2+130 | требуется | 1 | | Слева |
| 20. | 8.5.6 | Время действия | 2 | | 2+476 | требуется | 1 | | Слева |
| 21. | 8.24 | Работает эвакуатор | 2 | | 0+326 | требуется | 1 | Справа | |
| 22. | 8.24 | Работает эвакуатор | 2 | | 0+450 | требуется | 1 | Справа | |
| 23. | 8.24 | Работает эвакуатор | 2 | | 1+260 | требуется | 1 | Справа | |
| 24. | 8.24 | Работает эвакуатор | 2 | | 1+930 | требуется | 1 | Справа | |
| 25. | 8.24 | Работает эвакуатор | 2 | | 2+150 | требуется | 1 | Справа | |
| 26. | 8.24 | Работает эвакуатор | 2 | | 2+494 | требуется | 1 | Справа | |
| 27. | 8.24 | Работает эвакуатор | 2 | | 2+896 | требуется | 1 | Справа | |
| 28. | 8.24 | Работает эвакуатор | 2 | | 2+070 | требуется | 1 | | Слева |
| 29. | 8.24 | Работает эвакуатор | 2 | | 2+130 | требуется | 1 | | Слева |

Взам. инв. №

Полп. и дата

Инв. № подл.

| | | | | | |
|-------------|----------|------|--------|---------|------|
| Изм. | Кол.уч. | Лист | № док. | Подпись | Дата |
| | | | | | |
| Нач. отдела | Трухонян | | | | |
| | | | | | |
| | | | | | |

161-2021 -ОД-117

Ведомость размещения дорожных знаков на зимний период

| | | |
|--------|------|--------|
| Стадия | Лист | Листов |
| РП | 1 | 2 |

| | | | | | | | | | | |
|---------------------------|-------|--------------------|---|--|-------|-----------|---|-----------|-------|--|
| 30. | 8.24 | Работает эвакуатор | 2 | | 2+476 | требуется | 1 | | Слева | |
| 31. | 8.2.3 | Зона действия | 2 | | 0+326 | требуется | 1 | Справа | | |
| 32. | 8.2.3 | Зона действия | 2 | | 0+450 | требуется | 1 | Справа | | |
| Итого установлено: | | | | | | | | 24 | | |
| Итого требуется: | | | | | | | | 0 | | |
| Итого: | | | | | | | | 24 | | |
| ИТОГО УСТАНОВЛЕНО: | | | | | | | | 36 | | |
| ИТОГО ТРЕБУЕТСЯ: | | | | | | | | 0 | | |
| ИТОГО: | | | | | | | | 36 | | |

| | | | | | |
|------|---------|------|---|---------|------|
| | | | | | |
| Изм. | Кол.уч. | Лист | № | Подпись | Дата |

**Ведомость размещения дорожных знаков на зимний период
(улица Советская – Ботниковский сквер)**

| № п/п | Номер знака по ГОСТ Р 53290-2004 | Наименование знака | Типоразмер знака | Площадь знаков м ² (для знаков индивидуального проектирования) | Адрес (км+м) | Установлено/требуется установить | Кол-во | Месторасположения | |
|--|----------------------------------|---------------------|------------------|---|--------------|----------------------------------|-----------|-------------------|-------|
| | | | | | | | | 8 | 9 |
| 1 | 2 | 3 | 4 | 5 | 6 | 7 | 8 | 9 | 10 |
| ЗАПРЕЩАЮЩИЕ ЗНАКИ | | | | | | | | | |
| 1. | 3.27 | Остановка запрещена | 2 | | 0+013 | требуется | 2 | Справа | |
| 2. | 3.27 | Остановка запрещена | 2 | | 0+102 | требуется | 2 | Справа | |
| 3. | 3.27 | Остановка запрещена | 2 | | 0+122 | требуется | 2 | | Слева |
| 4. | 3.27 | Остановка запрещена | 2 | | 0+175 | требуется | 2 | | Слева |
| Итого требуется: | | | | | | | 8 | | |
| Итого: | | | | | | | 8 | | |
| ЗНАКИ ДОПОЛНИТЕЛЬНОЙ ИНФОРМАЦИИ | | | | | | | | | |
| 5. | 8.2.3 | Зона действия | 2 | | 0+013 | требуется | 1 | Справа | |
| 6. | 8.2.3 | Зона действия | 2 | | 0+102 | требуется | 1 | Справа | |
| 7. | 8.2.3 | Зона действия | 2 | | 0+122 | требуется | 1 | | Слева |
| 8. | 8.2.3 | Зона действия | 2 | | 0+175 | требуется | 1 | | Слева |
| 9. | 8.5.6 | Время действия | 2 | | 0+013 | требуется | 3 | Справа | |
| 10. | 8.5.6 | Время действия | 2 | | 0+102 | требуется | 3 | Справа | |
| 11. | 8.5.6 | Время действия | 2 | | 0+122 | требуется | 2 | | Слева |
| 12. | 8.5.6 | Время действия | 2 | | 0+175 | требуется | 3 | | Слева |
| 13. | 8.24 | Работает эвакуатор | 2 | | 0+013 | требуется | 1 | Справа | |
| 14. | 8.24 | Работает эвакуатор | 2 | | 0+102 | требуется | 1 | Справа | |
| 15. | 8.24 | Работает эвакуатор | 2 | | 0+122 | требуется | 1 | | Слева |
| 16. | 8.24 | Работает эвакуатор | 2 | | 0+175 | требуется | 1 | | Слева |
| Итого требуется: | | | | | | | 19 | | |
| Итого: | | | | | | | 19 | | |
| ИТОГО ТРЕБУЕТСЯ: | | | | | | | 27 | | |
| ИТОГО: | | | | | | | 27 | | |

Изм. № докл. Подп. и дата. Взам. инв. №

| | | | | | | | | | |
|-------------|----------|------|--------|---------|------|---|--------|------|--------|
| Изм. | Кол.уч. | Лист | № док. | Подпись | Дата | 230-2021 – ОД-117 | | | |
| Нач. отдела | Трухонин | | | | | Ведомость размещения дорожных знаков на зимний период | Стадия | Лист | Листов |
| | | | | | | | РП | 1 | 1 |

| | | | | | | | | | | |
|------------------------------------|------|--------------------|---|--|-------|-----------|---|-----------|-------|--|
| 28. | 8.24 | Работает эвакуатор | 2 | | 0+624 | требуется | 1 | | слева | |
| 29. | 8.24 | Работает эвакуатор | 2 | | 0+788 | требуется | 1 | справа | | |
| 30. | 8.24 | Работает эвакуатор | 2 | | 0+804 | требуется | 1 | | слева | |
| 31. | 8.24 | Работает эвакуатор | 2 | | 0+987 | требуется | 1 | | слева | |
| 32. | 8.24 | Работает эвакуатор | 2 | | 0+991 | требуется | 1 | справа | | |
| 33. | 8.24 | Работает эвакуатор | 2 | | 0+227 | требуется | 2 | справа | слева | |
| Итого требуется: | | | | | | | | 24 | | |
| Итого: | | | | | | | | 24 | | |
| ВСЕГО ТРЕБУЕТСЯ УСТАНОВИТЬ: | | | | | | | | 36 | | |
| ВСЕГО: | | | | | | | | 36 | | |

| | | | | | |
|------|---------|------|---|---------|------|
| | | | | | |
| Изм. | Кол.уч. | Лист | № | Подпись | Дата |

**Ведомость размещения дорожных знаков на зимний период
(улица Профсоюзная)**

| № п/п | Номер знака по ГОСТ Р 53290-2004 | Наименование знака | Тип знака | Площадь знаков м ² (для знаков индивидуального проектирования) | Адрес (км+м) | Установлено/требуется установить | Кол-во | Месторасположения | |
|---|----------------------------------|---------------------|-----------|---|--------------|----------------------------------|--------|-------------------|-------|
| 1 | 2 | 3 | 4 | 5 | 6 | 7 | 8 | 9 | 10 |
| ЗАПРЕЩАЮЩИЕ ЗНАКИ | | | | | | | | | |
| 1. | 3.27 | Остановка запрещена | 2 | | 0+133 | требуется | 1 | справа | |
| 2. | 3.27 | Остановка запрещена | 2 | | 0+150 | требуется | 1 | | слева |
| 3. | 3.27 | Остановка запрещена | 2 | | 0+430 | требуется | 1 | справа | |
| 4. | 3.27 | Остановка запрещена | 2 | | 0+470 | требуется | 1 | | слева |
| 5. | 3.27 | Остановка запрещена | 2 | | 0+471 | требуется | 1 | справа | |
| 6. | 3.27 | Остановка запрещена | 2 | | 0+475 | требуется | 1 | | слева |
| 7. | 3.27 | Остановка запрещена | 2 | | 0+768 | требуется | 1 | | слева |
| 8. | 3.27 | Остановка запрещена | 2 | | 0+829 | требуется | 1 | справа | |
| 9. | 3.27 | Остановка запрещена | 2 | | 0+904 | требуется | 1 | справа | |
| 10. | 3.27 | Остановка запрещена | 2 | | 1+020 | требуется | 1 | | слева |
| 11. | 3.27 | Остановка запрещена | 2 | | 1+050 | требуется | 1 | справа | |
| 12. | 3.27 | Остановка запрещена | 2 | | 1+278 | требуется | 1 | | слева |
| 13. | 3.27 | Остановка запрещена | 2 | | 1+282 | требуется | 2 | справа | |
| Итого требуется: | | | | | | | | 12 | |
| Итого: | | | | | | | | 12 | |
| ЗНАКИ ДОПОЛНИТЕЛЬНОЙ ИНФОРМАЦИИ (ТАБЛИЧКИ) | | | | | | | | | |
| 14. | 8.2.3 | Зона действия | 2 | | 1+020 | требуется | 1 | | слева |
| 15. | 8.2.3 | Зона действия | 2 | | 1+278 | требуется | 1 | | слева |
| 16. | 8.2.3 | Зона действия | 2 | | 1+282 | требуется | 2 | справа | |
| 17. | 8.2.4 | Зона действия | 2 | | 0+133 | требуется | 1 | справа | |
| 18. | 8.2.4 | Зона действия | 2 | | 0+150 | требуется | 1 | | слева |
| 19. | 8.5.4 | Время действия | 2 | | 0+133 | требуется | 1 | справа | |
| 20. | 8.5.4 | Время действия | 2 | | 0+150 | требуется | 1 | | слева |
| 21. | 8.5.4 | Время действия | 2 | | 0+430 | требуется | 1 | справа | |
| 22. | 8.5.4 | Время действия | 2 | | 0+470 | требуется | 1 | | слева |
| 23. | 8.5.4 | Время действия | 2 | | 0+471 | требуется | 1 | справа | |
| 24. | 8.5.4 | Время действия | 2 | | 0+475 | требуется | 1 | | слева |
| 25. | 8.5.4 | Время действия | 2 | | 0+768 | требуется | 1 | | слева |
| 26. | 8.5.4 | Время действия | 2 | | 0+829 | требуется | 1 | справа | |
| 27. | 8.5.4 | Время действия | 2 | | 0+904 | требуется | 1 | справа | |

| | | | | | | | | | |
|------------|----------|------|--------|---------|------|---|--------|------|--------|
| Изм. | Кол.уч. | Лист | № док. | Подпись | Дата | 230-2021 -В3-2 | | | |
| | | | | | | Ведомость размещения дорожных знаков на зимний период | Стадия | Лист | Листов |
| Нач.отдела | Трухонин | | | | РП | | 1 | 2 | |
| | | | | | | | | | |
| | | | | | | | | | |

| | | | | | | | | | | |
|------------------------------------|-------|--------------------|---|--|-------|-----------|---|-----------|-------|--|
| 28. | 8.5.4 | Время действия | 2 | | 1+020 | требуется | 1 | | слева | |
| 29. | 8.5.4 | Время действия | 2 | | 1+050 | требуется | 1 | справа | | |
| 30. | 8.5.4 | Время действия | 2 | | 1+278 | требуется | 1 | | слева | |
| 31. | 8.5.4 | Время действия | 2 | | 1+282 | требуется | 2 | справа | | |
| 32. | 8.24 | Работает эвакуатор | 2 | | 0+430 | требуется | 1 | справа | | |
| 33. | 8.24 | Работает эвакуатор | 2 | | 0+470 | требуется | 1 | | слева | |
| 34. | 8.24 | Работает эвакуатор | 2 | | 0+471 | требуется | 1 | справа | | |
| 35. | 8.24 | Работает эвакуатор | 2 | | 0+475 | требуется | 1 | | слева | |
| 36. | 8.24 | Работает эвакуатор | 2 | | 0+768 | требуется | 1 | | слева | |
| 37. | 8.24 | Работает эвакуатор | 2 | | 0+829 | требуется | 1 | справа | | |
| 38. | 8.24 | Работает эвакуатор | 2 | | 0+904 | требуется | 1 | справа | | |
| 39. | 8.24 | Работает эвакуатор | 2 | | 1+020 | требуется | 1 | | слева | |
| 40. | 8.24 | Работает эвакуатор | 2 | | 1+050 | требуется | 1 | справа | | |
| 41. | 8.24 | Работает эвакуатор | 2 | | 1+282 | требуется | 1 | справа | | |
| Итого требуется: | | | | | | | | 30 | | |
| Итого: | | | | | | | | 30 | | |
| ВСЕГО ТРЕБУЕТСЯ УСТАНОВИТЬ: | | | | | | | | 42 | | |
| ВСЕГО: | | | | | | | | 42 | | |

| | | | | | |
|------|---------|------|---|---------|------|
| | | | | | |
| Изм. | Кол.уч. | Лист | № | Подпись | Дата |

**Ведомость размещения дорожных знаков на зимний период
(улица Сутырина)**

| № п/п | Номер знака по ГОСТ Р 53290-2004 | Наименование знака | Тип знака | Площадь знаков м ² (для знаков индивидуального проектирования) | Адрес (км+м) | Установлено/требуется установить | Кол-во | Месторасположения | | |
|---|----------------------------------|---------------------|-----------|---|--------------|----------------------------------|--------|-------------------|-------|--|
| 1 | 2 | 3 | 4 | 5 | 6 | 7 | 8 | 9 | 10 | |
| ЗАПРЕЩАЮЩИЕ ЗНАКИ | | | | | | | | | | |
| 1. | 3.27 | Остановка запрещена | 2 | | 0+602 | требуется | 1 | справа | | |
| 2. | 3.27 | Остановка запрещена | 2 | | 0+757 | требуется | 1 | справа | | |
| 3. | 3.27 | Остановка запрещена | 2 | | 0+775 | требуется | 1 | справа | | |
| 4. | 3.27 | Остановка запрещена | 2 | | 0+800 | требуется | 1 | По оси | | |
| 5. | 3.27 | Остановка запрещена | 2 | | 0+921 | требуется | 1 | По оси | | |
| 6. | 3.27 | Остановка запрещена | 2 | | 0+911 | требуется | 1 | справа | | |
| 7. | 3.27 | Остановка запрещена | 2 | | 0+591 | требуется | 1 | | слева | |
| 8. | 3.27 | Остановка запрещена | 2 | | 0+775 | требуется | 1 | | слева | |
| 9. | 3.27 | Остановка запрещена | 2 | | 0+880 | требуется | 1 | По оси | | |
| 10. | 3.27 | Остановка запрещена | 2 | | 0+891 | требуется | 1 | | слева | |
| 11. | 3.27 | Остановка запрещена | 2 | | 1+058 | требуется | 1 | | слева | |
| 12. | 3.27 | Остановка запрещена | 2 | | 1+037 | требуется | 1 | По оси | | |
| Итого требуется: | | | | | | | | 12 | | |
| Итого: | | | | | | | | 12 | | |
| ЗНАКИ ДОПОЛНИТЕЛЬНОЙ ИНФОРМАЦИИ (ТАБЛИЧКИ) | | | | | | | | | | |
| 13. | 8.5.4 | Время действия | 2 | | 0+602 | требуется | 1 | справа | | |
| 14. | 8.5.4 | Время действия | 2 | | 0+757 | требуется | 1 | справа | | |
| 15. | 8.5.4 | Время действия | 2 | | 0+775 | требуется | 1 | справа | | |
| 16. | 8.5.4 | Время действия | 2 | | 0+800 | требуется | 1 | По оси | | |
| 17. | 8.5.4 | Время действия | 2 | | 0+921 | требуется | 1 | По оси | | |
| 18. | 8.5.4 | Время действия | 2 | | 0+911 | требуется | 1 | справа | | |
| 19. | 8.5.4 | Время действия | 2 | | 0+591 | требуется | 1 | | слева | |
| 20. | 8.5.4 | Время действия | 2 | | 0+775 | требуется | 1 | | слева | |
| 21. | 8.5.4 | Время действия | 2 | | 0+880 | требуется | 1 | По оси | | |
| 22. | 8.5.4 | Время действия | 2 | | 0+891 | требуется | 1 | | слева | |
| 23. | 8.5.4 | Время действия | 2 | | 1+058 | требуется | 1 | | слева | |
| 24. | 8.5.4 | Время действия | 2 | | 1+037 | требуется | 1 | По оси | | |
| 25. | 8.24 | Работает эвакуатор | 2 | | 0+602 | требуется | 1 | | слева | |
| 26. | 8.24 | Работает эвакуатор | 2 | | 0+800 | требуется | 1 | | слева | |
| 27. | 8.24 | Работает эвакуатор | 2 | | 0+757 | требуется | 1 | | слева | |

| Изм. | Кол.уч. | Лист | № док. | Подпись | Дата |
|------|---------|------|--------|---------|------|
| | | | | | |
| | | | | | |
| | | | | | |
| | | | | | |

230-2021 -В3-10

Ведомость размещения дорожных знаков на зимний период

| Стадия | Лист | Листов |
|--------|------|--------|
| РП | 1 | 2 |

| | | | | | | | | | |
|------------------------------------|------|--------------------|---|--|-------|-----------|----|--|--------|
| 28. | 8.24 | Работает эвакуатор | 2 | | | | | | |
| 29. | 8.24 | Работает эвакуатор | 2 | | 0+921 | требуется | 1 | | слева |
| 30. | 8.24 | Работает эвакуатор | 2 | | 0+911 | требуется | 1 | | слева |
| 31. | 8.24 | Работает эвакуатор | 2 | | 0+591 | требуется | 1 | | слева |
| 32. | 8.24 | Работает эвакуатор | 2 | | 0+880 | требуется | 1 | | По оси |
| 33. | 8.24 | Работает эвакуатор | 2 | | 1+058 | требуется | 1 | | слева |
| Итого требуется: | | | 2 | | 1+037 | требуется | 1 | | По оси |
| Итого: | | | | | | | 21 | | |
| ВСЕГО ТРЕБУЕТСЯ УСТАНОВИТЬ: | | | | | | | 21 | | |
| ВСЕГО: | | | | | | | 33 | | |

| | | | | | |
|------|---------|------|---|---------|------|
| | | | | | |
| Изм. | Кол.уч. | Лист | № | Подпись | Дата |

**Ведомость размещения дорожных знаков на зимний период
(улица Студенческий проезд)**

| № п/п | Номер знака по ГОСТ Р 53290-2004 | Наименование знака | Тип знака | Площадь знаков м ² (для знаков индивидуального проектирования) | Адрес (км+м) | Установлено/требуется установить | Кол-во | Месторасположения | | |
|---|----------------------------------|---------------------|-----------|---|--------------|----------------------------------|--------|-------------------|-------|--|
| 1 | 2 | 3 | 4 | 5 | 6 | 7 | 8 | 9 | 10 | |
| ЗАПРЕЩАЮЩИЕ ЗНАКИ | | | | | | | | | | |
| 1. | 3.27 | Остановка запрещена | 2 | | 0+066 | требуется | 1 | справа | | |
| 2. | 3.27 | Остановка запрещена | 2 | | 0+120 | требуется | 1 | | слева | |
| 3. | 3.27 | Остановка запрещена | 2 | | 0+135 | требуется | 1 | справа | | |
| 4. | 3.27 | Остановка запрещена | 2 | | 0+141 | требуется | 1 | | слева | |
| 5. | 3.27 | Остановка запрещена | 2 | | 0+349 | требуется | 1 | справа | | |
| 6. | 3.27 | Остановка запрещена | 2 | | 0+373 | требуется | 1 | | слева | |
| 7. | 3.27 | Остановка запрещена | 2 | | 0+473 | требуется | 1 | | слева | |
| 8. | 3.27 | Остановка запрещена | 2 | | 0+743 | требуется | 1 | | слева | |
| Итого требуется: | | | | | | | | 8 | | |
| Итого: | | | | | | | | 8 | | |
| ЗНАКИ ДОПОЛНИТЕЛЬНОЙ ИНФОРМАЦИИ (ТАБЛИЧКИ) | | | | | | | | | | |
| 9. | 8.5.4 | Время действия | 2 | | 0+020 | требуется | 2 | справа | | |
| 10. | 8.5.4 | Время действия | 2 | | 0+025 | требуется | 2 | | слева | |
| 11. | 8.5.4 | Время действия | 2 | | 0+066 | требуется | 1 | справа | | |
| 12. | 8.5.4 | Время действия | 2 | | 0+120 | требуется | 1 | | слева | |
| 13. | 8.5.4 | Время действия | 2 | | 0+135 | требуется | 1 | справа | | |
| 14. | 8.5.4 | Время действия | 2 | | 0+141 | требуется | 1 | | слева | |
| 15. | 8.5.4 | Время действия | 2 | | 0+349 | требуется | 1 | справа | | |
| 16. | 8.5.4 | Время действия | 2 | | 0+373 | требуется | 1 | | слева | |
| 17. | 8.5.4 | Время действия | 2 | | 0+473 | требуется | 1 | | слева | |
| 18. | 8.5.4 | Время действия | 2 | | 0+498 | требуется | 2 | справа | | |
| 19. | 8.5.4 | Время действия | 2 | | 0+718 | требуется | 2 | | слева | |
| 20. | 8.5.4 | Время действия | 2 | | 0+743 | требуется | 1 | | слева | |
| 21. | 8.5.4 | Время действия | 2 | | 0+754 | требуется | 2 | справа | | |
| 22. | 8.5.4 | Время действия | 2 | | 0+977 | требуется | 2 | справа | | |
| 23. | 8.5.4 | Время действия | 2 | | 0+981 | требуется | 1 | | слева | |
| 24. | 8.24 | Работает эвакуатор | 2 | | 0+020 | требуется | 1 | справа | | |
| 25. | 8.24 | Работает эвакуатор | 2 | | 0+025 | требуется | 1 | | слева | |
| 26. | 8.24 | Работает эвакуатор | 2 | | 0+066 | требуется | 1 | справа | | |
| 27. | 8.24 | Работает эвакуатор | 2 | | 0+120 | требуется | 1 | | слева | |

| | | | | | | | | | |
|---|---------|------|--------|---------|------|-----------------|------|--------|--|
| Изм. | Кол.уч. | Лист | № док. | Подпись | Дата | 230-2021 -В3-75 | | | |
| Ведомость размещения дорожных знаков на зимний период | | | | | | Стадия | Лист | Листов | |
| | | | | | | РП | 1 | 2 | |
| | | | | | | | | | |
| | | | | | | | | | |

| | | | | | | | | | | |
|------------------------------------|------|--------------------|---|--|-------|-----------|---|-----------|-------|--|
| 28. | 8.24 | Работает эвакуатор | 2 | | 0+135 | требуется | 1 | справа | | |
| 29. | 8.24 | Работает эвакуатор | 2 | | 0+141 | требуется | 1 | | слева | |
| 30. | 8.24 | Работает эвакуатор | 2 | | 0+349 | требуется | 1 | справа | | |
| 31. | 8.24 | Работает эвакуатор | 2 | | 0+373 | требуется | 1 | | слева | |
| 32. | 8.24 | Работает эвакуатор | 2 | | 0+473 | требуется | 1 | | слева | |
| 33. | 8.24 | Работает эвакуатор | 2 | | 0+743 | требуется | 1 | | слева | |
| 34. | 8.24 | Работает эвакуатор | 2 | | 0+977 | требуется | 2 | справа | | |
| 35. | 8.24 | Работает эвакуатор | 2 | | 0+981 | требуется | 1 | | слева | |
| Итого требуется: | | | | | | | | 34 | | |
| Итого: | | | | | | | | 34 | | |
| ВСЕГО ТРЕБУЕТСЯ УСТАНОВИТЬ: | | | | | | | | 42 | | |
| ВСЕГО: | | | | | | | | 42 | | |

| | | | | | |
|------|---------|------|---|---------|------|
| | | | | | |
| Изм. | Кол.уч. | Лист | № | Подпись | Дата |

| | | | | | | | | | | |
|------------------------------------|-------|--------------------|---|--|-------|-----------|---|-----------|-------|--|
| 28. | 8.5.4 | Время действия | 2 | | 0+590 | требуется | 1 | справа | | |
| 29. | 8.5.4 | Время действия | 2 | | 0+610 | требуется | 1 | | слева | |
| 30. | 8.5.4 | Время действия | 2 | | 0+770 | требуется | 2 | справа | | |
| 31. | 8.5.4 | Время действия | 2 | | 0+722 | требуется | 2 | справа | | |
| 32. | 8.5.4 | Время действия | 2 | | 0+754 | требуется | 1 | | слева | |
| 33. | 8.5.4 | Время действия | 2 | | 0+942 | требуется | 2 | справа | | |
| 34. | 8.5.4 | Время действия | 2 | | 0+970 | требуется | 1 | | слева | |
| 35. | 8.24 | Работает эвакуатор | 2 | | 0+040 | требуется | 1 | справа | | |
| 36. | 8.24 | Работает эвакуатор | 2 | | 0+322 | требуется | 1 | справа | | |
| 37. | 8.24 | Работает эвакуатор | 2 | | 0+547 | требуется | 1 | справа | | |
| 38. | 8.24 | Работает эвакуатор | 2 | | 0+556 | требуется | 1 | | слева | |
| 39. | 8.24 | Работает эвакуатор | 2 | | 0+590 | требуется | 1 | справа | | |
| 40. | 8.24 | Работает эвакуатор | 2 | | 0+770 | требуется | 1 | справа | | |
| 41. | 8.24 | Работает эвакуатор | 2 | | 0+722 | требуется | 1 | справа | | |
| 42. | 8.24 | Работает эвакуатор | 2 | | 0+942 | требуется | 1 | справа | | |
| 43. | 8.24 | Работает эвакуатор | 2 | | 0+970 | требуется | 1 | | слева | |
| Итого требуется: | | | | | | | | 38 | | |
| Итого: | | | | | | | | 38 | | |
| ВСЕГО ТРЕБУЕТСЯ УСТАНОВИТЬ: | | | | | | | | 55 | | |
| ВСЕГО: | | | | | | | | 55 | | |

| | | | | | |
|------|---------|------|---|---------|------|
| | | | | | |
| Изм. | Кол.уч. | Лист | № | Подпись | Дата |

**Ведомость размещения дорожных знаков на зимний период
(улица Самоковская)**

| № п/п | Номер знака по ГОСТ Р 53290-2004 | Наименование знака | Тип знака | Площадь знаков м ² (для знаков индивидуального проектирования) | Адрес (км+м) | Установлено/требуется установить | Кол-во | Месторасположения | | |
|---|----------------------------------|---------------------|-----------|---|--------------|----------------------------------|--------|-------------------|-------|--|
| 1 | 2 | 3 | 4 | 5 | 6 | 7 | 8 | 9 | 10 | |
| ЗАПРЕЩАЮЩИЕ ЗНАКИ | | | | | | | | | | |
| 1. | 3.27 | Остановка запрещена | 2 | | 0+007 | требуется | 2 | справа | | |
| 2. | 3.27 | Остановка запрещена | 2 | | 0+071 | требуется | 2 | справа | | |
| 3. | 3.27 | Остановка запрещена | 2 | | 0+072 | требуется | 1 | | слева | |
| 4. | 3.27 | Остановка запрещена | 2 | | 0+091 | требуется | 1 | | слева | |
| 5. | 3.27 | Остановка запрещена | 2 | | 0+551 | требуется | 2 | справа | | |
| 6. | 3.27 | Остановка запрещена | 2 | | 0+568 | требуется | 2 | | слева | |
| Итого требуется: | | | | | | | | | | |
| Итого: | | | | | | | | 10 | | |
| ЗНАКИ ДОПОЛНИТЕЛЬНОЙ ИНФОРМАЦИИ (ТАБЛИЧКИ) | | | | | | | | | | |
| 7. | 8.2.3 | Зона действия | 2 | | 0+007 | требуется | 1 | справа | | |
| 8. | 8.2.3 | Зона действия | 2 | | 0+091 | требуется | 1 | слева | | |
| 9. | 8.2.4 | Зона действия | 2 | | 0+071 | требуется | 2 | справа | | |
| 10. | 8.2.4 | Зона действия | 2 | | 0+551 | требуется | 2 | справа | | |
| 11. | 8.2.4 | Зона действия | 2 | | 0+568 | требуется | 2 | | слева | |
| 12. | 8.5.4 | Время действия | 2 | | 0+007 | требуется | 2 | справа | | |
| 13. | 8.5.4 | Время действия | 2 | | 0+071 | требуется | 2 | справа | | |
| 14. | 8.5.4 | Время действия | 2 | | 0+072 | требуется | 1 | | слева | |
| 15. | 8.5.4 | Время действия | 2 | | 0+091 | требуется | 1 | | слева | |
| 16. | 8.5.4 | Время действия | 2 | | 0+551 | требуется | 2 | справа | | |
| 17. | 8.5.4 | Время действия | 2 | | 0+568 | требуется | 2 | | слева | |
| 18. | 8.24 | Работает эвакуатор | 2 | | 0+007 | требуется | 1 | справа | | |
| 19. | 8.24 | Работает эвакуатор | 2 | | 0+072 | требуется | 1 | | слева | |
| Итого требуется: | | | | | | | | | | |
| Итого: | | | | | | | | 20 | | |
| ВСЕГО ТРЕБУЕТСЯ УСТАНОВИТЬ: | | | | | | | | 20 | | |
| ВСЕГО: | | | | | | | | 30 | | |
| ВСЕГО: | | | | | | | | 30 | | |

| | | | | | | | | | |
|------------|----------|------|--------|---------|------|---|--------|------|--------|
| Изм. | Кол.уч. | Лист | № док. | Подпись | Дата | 230-2021 -ВЗ-51 | | | |
| Нач.отдела | Труханян | | | | | Ведомость размещения дорожных знаков на зимний период | Стадия | Лист | Листов |
| | | | | | | | РП | 1 | 1 |

| | | | | | | | | | |
|------------------------------------|------|--------------------|---|--|-------|-----------|-----------|--------|-------|
| 28. | 8.24 | Работает эвакуатор | 2 | | 0+705 | требуется | 1 | справа | |
| 29. | 8.24 | Работает эвакуатор | 2 | | 0+709 | требуется | 1 | | слева |
| 30. | 8.24 | Работает эвакуатор | 2 | | 0+915 | требуется | 1 | справа | |
| 31. | 8.24 | Работает эвакуатор | 2 | | 0+919 | требуется | 1 | | слева |
| 32. | 8.24 | Работает эвакуатор | 2 | | 0+945 | требуется | 1 | справа | |
| 33. | 8.24 | Работает эвакуатор | 2 | | 0+949 | требуется | 1 | | слева |
| 34. | 8.24 | Работает эвакуатор | 2 | | 1+109 | требуется | 1 | справа | |
| 35. | 8.24 | Работает эвакуатор | 2 | | 1+113 | требуется | 1 | | слева |
| Итого требуется: | | | | | | | 34 | | |
| Итого: | | | | | | | 34 | | |
| ВСЕГО ТРЕБУЕТСЯ УСТАНОВИТЬ: | | | | | | | 51 | | |
| ВСЕГО: | | | | | | | 51 | | |

| | | | | | |
|------|---------|------|---|---------|------|
| | | | | | |
| Изм. | Кол.уч. | Лист | № | Подпись | Дата |

**Ведомость размещения дорожных знаков на зимний период
(улица Фестивальная)**

| № п/п | Номер знака по ГОСТ Р 53290-2004 | Наименование знака | Тип знака | Площадь знаков м ² (для знаков индивидуального проектирования) | Адрес (км+м) | Установлено/требуется установить | Кол-во | Месторасположения | | |
|---|----------------------------------|---------------------|-----------|---|--------------|----------------------------------|--------|-------------------|-------|--|
| 1 | 2 | 3 | 4 | 5 | 6 | 7 | 8 | 9 | 10 | |
| ЗАПРЕЩАЮЩИЕ ЗНАКИ | | | | | | | | | | |
| 1. | 3.27 | Остановка запрещена | 2 | | 0+252 | требуется | 2 | | слева | |
| 2. | 3.27 | Остановка запрещена | 2 | | 0+258 | требуется | 2 | справа | | |
| 3. | 3.27 | Остановка запрещена | 2 | | 0+525 | требуется | 2 | справа | | |
| 4. | 3.27 | Остановка запрещена | 2 | | 0+529 | требуется | 2 | | слева | |
| Итого требуется: | | | | | | | | 8 | | |
| Итого: | | | | | | | | 8 | | |
| ЗНАКИ ДОПОЛНИТЕЛЬНОЙ ИНФОРМАЦИИ (ТАБЛИЧКИ) | | | | | | | | | | |
| 5. | 8.2.3 | Зона действия | 2 | | 0+252 | требуется | 1 | | слева | |
| 6. | 8.2.3 | Зона действия | 2 | | 0+258 | требуется | 1 | справа | | |
| 7. | 8.2.3 | Зона действия | 2 | | 0+525 | требуется | 1 | справа | | |
| 8. | 8.2.3 | Зона действия | 2 | | 0+529 | требуется | 1 | | слева | |
| 9. | 8.5.4 | Время действия | 2 | | 0+252 | требуется | 2 | | слева | |
| 10. | 8.5.4 | Время действия | 2 | | 0+258 | требуется | 2 | справа | | |
| 11. | 8.5.4 | Время действия | 2 | | 0+525 | требуется | 2 | справа | | |
| 12. | 8.5.4 | Время действия | 2 | | 0+529 | требуется | 2 | | слева | |
| 13. | 8.24 | Работает эвакуатор | 2 | | 0+252 | требуется | 1 | | слева | |
| 14. | 8.24 | Работает эвакуатор | 2 | | 0+258 | требуется | 1 | справа | | |
| 15. | 8.24 | Работает эвакуатор | 2 | | 0+525 | требуется | 1 | справа | | |
| 16. | 8.24 | Работает эвакуатор | 2 | | 0+529 | требуется | 1 | | слева | |
| Итого требуется: | | | | | | | | 16 | | |
| Итого: | | | | | | | | 16 | | |
| ВСЕГО ТРЕБУЕТСЯ УСТАНОВИТЬ: | | | | | | | | 24 | | |
| ВСЕГО: | | | | | | | | 24 | | |

| | | | | | | | | | |
|------|---------|------|--------|---------|------|---|--------|------|--------|
| Изм. | Кол.уч. | Лист | № док. | Подпись | Дата | 230-2021 - ВЗ-16 | | | |
| | | | | | | Ведомость размещения дорожных знаков на зимний период | Стадия | Лист | Листов |
| | | | | | | | РП | 1 | 1 |

**Ведомость размещения дорожных знаков на зимний период
(улица Задорина)**

| № п/п | Номер знака по ГОСТ Р 53290-2004 | Наименование знака | Типоразмер знака | Площадь знаков м ² (для знаков индивидуального проектирования) | Адрес (км+м) | Установлено/требуется установить | Кол-во | Месторасположения | |
|--|----------------------------------|---------------------|------------------|---|--------------|----------------------------------|--------|-------------------|-------|
| 1 | 2 | 3 | 4 | 5 | 6 | 7 | 8 | 9 | 10 |
| ЗАПРЕЩАЮЩИЕ ЗНАКИ | | | | | | | | | |
| 1. | 3.27 | Остановка запрещена | 2 | | 0+008 | требуется | 2 | | Слева |
| 2. | 3.27 | Остановка запрещена | 2 | | 0+084 | требуется | 2 | | Слева |
| 3. | 3.27 | Остановка запрещена | 2 | | 0+182 | требуется | 2 | | Слева |
| 4. | 3.27 | Остановка запрещена | 2 | | 0+313 | требуется | 2 | | Слева |
| 5. | 3.27 | Остановка запрещена | 2 | | 0+328 | требуется | 2 | | Слева |
| 6. | 3.27 | Остановка запрещена | 2 | | 0+426 | требуется | 2 | | Слева |
| 7. | 3.27 | Остановка запрещена | 2 | | 0+446 | требуется | 2 | | Слева |
| 8. | 3.27 | Остановка запрещена | 2 | | 0+590 | требуется | 2 | | Слева |
| 9. | 3.27 | Остановка запрещена | 2 | | 0+608 | требуется | 2 | | Слева |
| 10. | 3.27 | Остановка запрещена | 2 | | 0+818 | требуется | 2 | | Слева |
| 11. | 3.28 | Стоянка запрещена | 2 | | 0+008 | требуется | 2 | Справа | |
| 12. | 3.28 | Стоянка запрещена | 2 | | 0+080 | требуется | 2 | Справа | |
| 13. | 3.28 | Стоянка запрещена | 2 | | 0+098 | требуется | 2 | Справа | |
| 14. | 3.28 | Стоянка запрещена | 2 | | 0+320 | требуется | 2 | Справа | |
| 15. | 3.28 | Стоянка запрещена | 2 | | 0+422 | требуется | 2 | Справа | |
| 16. | 3.27 | Остановка запрещена | 2 | | 0+442 | требуется | 2 | Справа | |
| 17. | 3.27 | Остановка запрещена | 2 | | 0+590 | требуется | 2 | Справа | |
| 18. | 3.27 | Остановка запрещена | 2 | | 0+604 | требуется | 2 | Справа | |
| 19. | 3.27 | Остановка запрещена | 2 | | 0+786 | требуется | 2 | Справа | |
| Итого требуется: | | | | | | | | 38 | |
| Итого: | | | | | | | | 38 | |
| ЗНАКИ ДОПОЛНИТЕЛЬНОЙ ИНФОРМАЦИИ | | | | | | | | | |
| 20. | 8.5.4 | Время действия | 2 | | 0+008 | требуется | 2 | | Слева |
| 21. | 8.5.4 | Время действия | 2 | | 0+084 | требуется | 2 | | Слева |
| 22. | 8.5.4 | Время действия | 2 | | 0+182 | требуется | 2 | | Слева |
| 23. | 8.5.4 | Время действия | 2 | | 0+313 | требуется | 2 | | Слева |
| 24. | 8.5.4 | Время действия | 2 | | 0+328 | требуется | 2 | | Слева |
| 25. | 8.5.4 | Время действия | 2 | | 0+426 | требуется | 2 | | Слева |
| 26. | 8.5.4 | Время действия | 2 | | 0+446 | требуется | 2 | | Слева |
| 27. | 8.5.4 | Время действия | 2 | | 0+590 | требуется | 2 | | Слева |
| 28. | 8.5.4 | Время действия | 2 | | 0+608 | требуется | 2 | | Слева |
| 29. | 8.5.4 | Время действия | 2 | | 0+818 | требуется | 2 | | Слева |
| 30. | 8.5.4 | Время действия | 2 | | 0+008 | требуется | 2 | Справа | |

| | | | | | |
|------------|----------|------|--------|---------|------|
| Изм. | Кол.уч | Лист | № док. | Подпись | Дата |
| | | | | | |
| Нач.отдела | Трухонин | | | | |
| | | | | | |
| | | | | | |

230-2021 -ОД-221

Ведомость размещения дорожных знаков на зимний период

| | | |
|--------|------|--------|
| Стадия | Лист | Листов |
| РП | 1 | 2 |

Взам. инв. №

Полп. и дата

Инв. № полп.

| | | | | | | | | | | |
|-------------------------|-------|----------------|---|--|-------|-----------|---|-----------|-------|--|
| 31. | 8.5.4 | Время действия | 2 | | 0+080 | требуется | 2 | Справа | | |
| 32. | 8.5.4 | Время действия | 2 | | 0+098 | требуется | 2 | Справа | | |
| 33. | 8.5.4 | Время действия | 2 | | 0+320 | требуется | 2 | Справа | | |
| 34. | 8.5.4 | Время действия | 2 | | 0+422 | требуется | 2 | Справа | | |
| 35. | 8.5.4 | Время действия | 2 | | 0+442 | требуется | 2 | Справа | | |
| 36. | 8.5.4 | Время действия | 2 | | 0+590 | требуется | 2 | Справа | | |
| 37. | 8.5.4 | Время действия | 2 | | 0+604 | требуется | 2 | Справа | | |
| 38. | 8.5.4 | Время действия | 2 | | 0+786 | требуется | 2 | Справа | | |
| 39. | 8.2.3 | Зона действия | 2 | | 0+008 | требуется | 2 | | Слева | |
| 40. | 8.2.3 | Зона действия | 2 | | 0+084 | требуется | 1 | | Слева | |
| 41. | 8.2.3 | Зона действия | 2 | | 0+182 | требуется | 1 | | Слева | |
| 42. | 8.2.3 | Зона действия | 2 | | 0+313 | требуется | 1 | | Слева | |
| 43. | 8.3.3 | Зона действия | 2 | | 0+328 | требуется | 2 | | Слева | |
| 44. | 8.2.3 | Зона действия | 2 | | 0+426 | требуется | 1 | | Слева | |
| 45. | 8.2.3 | Зона действия | 2 | | 0+446 | требуется | 1 | | Слева | |
| 46. | 8.2.3 | Зона действия | 2 | | 0+590 | требуется | 1 | | Слева | |
| 47. | 8.2.3 | Зона действия | 2 | | 0+608 | требуется | 1 | | Слева | |
| 48. | 8.2.3 | Зона действия | 2 | | 0+818 | требуется | 1 | | Слева | |
| 49. | 8.2.3 | Зона действия | 2 | | 0+008 | требуется | 1 | Справа | | |
| 50. | 8.2.3 | Зона действия | 2 | | 0+080 | требуется | 1 | Справа | | |
| 51. | 8.2.3 | Зона действия | 2 | | 0+098 | требуется | 1 | Справа | | |
| 52. | 8.2.3 | Зона действия | 2 | | 0+320 | требуется | 1 | Справа | | |
| 53. | 8.2.3 | Зона действия | 2 | | 0+422 | требуется | 1 | Справа | | |
| 54. | 8.2.3 | Зона действия | 2 | | 0+442 | требуется | 1 | Справа | | |
| 55. | 8.2.3 | Зона действия | 2 | | 0+590 | требуется | 1 | Справа | | |
| 56. | 8.2.3 | Зона действия | 2 | | 0+604 | требуется | 1 | Справа | | |
| 57. | 8.2.3 | Зона действия | 2 | | 0+786 | требуется | 1 | Справа | | |
| Итого требуется: | | | | | | | | 58 | | |
| Итого: | | | | | | | | 58 | | |
| ВСЕГО ТРЕБУЕТСЯ: | | | | | | | | 96 | | |
| ВСЕГО: | | | | | | | | 96 | | |

| | | | | | | |
|------|---------|------|---|---------|------|--|
| | | | | | | |
| Изм. | Кол.уч. | Лист | № | Подпись | Дата | |

**Ведомость размещения дорожных знаков на зимний период
(улица Юных Пионеров)**

| № п/п | Номер знака по ГОСТ Р 53290-2004 | Наименование знака | Тип знака | Площадь знаков м ² (для знаков индивидуального проектирования) | Адрес (км+м) | Установлено/требуется установить | Кол-во | Месторасположения | | |
|---|----------------------------------|---------------------|-----------|---|--------------|----------------------------------|--------|-------------------|-------|--|
| 1 | 2 | 3 | 4 | 5 | 6 | 7 | 8 | 9 | 10 | |
| ЗАПРЕЩАЮЩИЕ ЗНАКИ | | | | | | | | | | |
| 1. | 3.27 | Остановка запрещена | 2 | | 0+007 | требуется | 2 | | слева | |
| 2. | 3.27 | Остановка запрещена | 2 | | 0+014 | требуется | 2 | справа | | |
| 3. | 3.27 | Остановка запрещена | 2 | | 0+089 | требуется | 4 | справа | слева | |
| Итого требуется: | | | | | | | | 8 | | |
| Итого: | | | | | | | | 8 | | |
| ЗНАКИ ДОПОЛНИТЕЛЬНОЙ ИНФОРМАЦИИ (ТАБЛИЧКИ) | | | | | | | | | | |
| 4. | 8.2.3 | Зона действия | 2 | | 0+007 | требуется | 1 | | слева | |
| 5. | 8.2.3 | Зона действия | 2 | | 0+014 | требуется | 1 | справа | | |
| 6. | 8.2.3 | Зона действия | 2 | | 0+089 | требуется | 2 | справа | слева | |
| 7. | 8.5.4 | Время действия | 2 | | 0+007 | требуется | 2 | | слева | |
| 8. | 8.5.4 | Время действия | 2 | | 0+014 | требуется | 2 | справа | | |
| 9. | 8.5.4 | Время действия | 2 | | 0+089 | требуется | 4 | справа | слева | |
| 10. | 8.24 | Работает эвакуатор | 2 | | 0+007 | требуется | 1 | | слева | |
| 11. | 8.24 | Работает эвакуатор | 2 | | 0+014 | требуется | 1 | справа | | |
| 12. | 8.24 | Работает эвакуатор | 2 | | 0+089 | требуется | 2 | справа | слева | |
| Итого требуется: | | | | | | | | 16 | | |
| Итого: | | | | | | | | 16 | | |
| ВСЕГО ТРЕБУЕТСЯ УСТАНОВИТЬ: | | | | | | | | 24 | | |
| ВСЕГО: | | | | | | | | 24 | | |

| | | | | | | | | | |
|---------------------|---------|------|--------|---------|------|---|--------|------|--------|
| Изм. | Кол.уч. | Лист | № док. | Подпись | Дата | 230-2021 -ВЗ-186 | | | |
| | | | | | | Ведомость размещения дорожных знаков на зимний период | Стадия | Лист | Листов |
| | | | | | | | РП | 1 | 1 |
| Нач.отдела Труханян | | | | | | | | | |
| | | | | | | | | | |
| | | | | | | | | | |