



ГЛАВА ГОРОДА КОСТРОМЫ

ПОСТАНОВЛЕНИЕ

12 февраля 2019 года

№ 12

О назначении публичных слушаний по проектам постановлений Администрации города Костромы о предоставлении разрешений на отклонение от предельных параметров разрешенного строительства на земельных участках, расположенных в городе Костроме по адресам: улица Волжская 2-я, 1в, переулок Водяной 5-й, 8, переулок Ветреный, 16, проезд Михалевский, 9, на условно разрешенный вид использования земельных участков, расположенных в городе Костроме по адресам: улица Красноармейская, 95, улица Тополиная, 2, улица Тополиная, 6, улица Тополиная, 8, улица Тополиная, 12, улица Тополиная, 14, улица Тополиная, 16, улица Тополиная, 18, улица Тополиная, 20, и условно разрешенный вид использования земельных участков, имеющих местоположение в городе Костроме: улица Тополиная, с кадастровым номером 44:27:070411:1061, улица Тополиная, с кадастровым номером 44:27:070411:1064, проезд Апраксинский, в 13 метрах на юго-запад от ориентира дом 41, с кадастровым номером 44:27:030101:3272, улица Профсоюзная, в районе дома 48, с кадастровым номером 44:27:070401:202

Рассмотрев обращение главы Администрации города Костромы от 8 февраля 2019 года № 24исх-492/19 "О назначении публичных слушаний", в целях соблюдения права человека на благоприятные условия жизнедеятельности, прав и законных интересов правообладателей земельных участков и объектов капитального строительства, в соответствии со статьями 5¹, 39, 40 Градостроительного кодекса Российской Федерации, Федеральным законом от 6 октября 2003 года № 131-ФЗ "Об общих принципах организации местного самоуправления в Российской Федерации", Порядком организации и проведения публичных слушаний по проектам муниципальных правовых актов города Костромы в сфере градостроительной деятельности, Правилами землепользования и застройки города Костромы, руководствуясь статьями 20, 37 и 56 Устава города Костромы,

ПОСТАНОВЛЯЮ :

1. Назначить публичные слушания по проектам постановлений Администрации города Костромы о предоставлении разрешений:

1) на отклонение от предельных параметров разрешенного строительства на земельном участке, расположенном в зоне малоэтажной, индивидуальной жилой застройки Ж-1 по адресу: Российская Федерация, Костромская область, городской округ город Кострома, город Кострома, улица Волжская 2-я, 1в;

2) на отклонение от предельных параметров разрешенного строительства на земельном участке, расположенном в зоне малоэтажной, индивидуальной жилой застройки Ж-1 по адресу: Российская Федерация, Костромская область, городской

округ город Кострома, город Кострома, переулок Водяной 5-й, 8;

3) на отклонение от предельных параметров разрешенного строительства на земельном участке, расположенном в зоне малоэтажной, индивидуальной жилой застройки Ж-1 по адресу: Российская Федерация, Костромская область, городской округ город Кострома, город Кострома, переулок Ветренный, 16;

4) на отклонение от предельных параметров разрешенного строительства на земельном участке, расположенном в зоне малоэтажной, индивидуальной жилой застройки Ж-1 по адресу: Российская Федерация, Костромская область, городской округ город Кострома, город Кострома, проезд Михалевский, 9;

5) на условно разрешенный вид использования земельного участка, расположенного в зоне среднеэтажной жилой застройки Ж-3 по адресу: Российская Федерация, Костромская область, городской округ город Кострома, город Кострома, улица Красноармейская, 95;

6) на условно разрешенный вид использования земельного участка, расположенного в зоне малоэтажной жилой застройки Ж-2 по адресу: Российская Федерация, Костромская область, городской округ город Кострома, город Кострома, улица Тополиная, 2;

7) на условно разрешенный вид использования земельного участка, расположенного в зоне малоэтажной жилой застройки Ж-2 по адресу: Российская Федерация, Костромская область, городской округ город Кострома, город Кострома, улица Тополиная, 6;

8) на условно разрешенный вид использования земельного участка, расположенного в зоне малоэтажной жилой застройки Ж-2 по адресу: Российская Федерация, Костромская область, городской округ город Кострома, город Кострома, улица Тополиная, 8;

9) на условно разрешенный вид использования земельного участка, расположенного в зоне малоэтажной жилой застройки Ж-2 по адресу: Российская Федерация, Костромская область, городской округ город Кострома, город Кострома, улица Тополиная, 12;

10) на условно разрешенный вид использования земельного участка, расположенного в зоне малоэтажной жилой застройки Ж-2 по адресу: Российская Федерация, Костромская область, городской округ город Кострома, город Кострома, улица Тополиная, 14;

11) на условно разрешенный вид использования земельного участка, расположенного в зоне малоэтажной жилой застройки Ж-2 по адресу: Российская Федерация, Костромская область, городской округ город Кострома, город Кострома, улица Тополиная, 16;

12) на условно разрешенный вид использования земельного участка, расположенного в зоне малоэтажной жилой застройки Ж-2 по адресу: Российская Федерация, Костромская область, городской округ город Кострома, город Кострома, улица Тополиная, 18;

13) на условно разрешенный вид использования земельного участка, расположенного в зоне малоэтажной жилой застройки Ж-2 по адресу: Российская Федерация, Костромская область, городской округ город Кострома, город Кострома, улица Тополиная, 20;

14) на условно разрешенный вид использования земельного участка, расположенного в зоне малоэтажной жилой застройки Ж-2, имеющего местоположение: Российская Федерация, Костромская область, городской округ

город Кострома, город Кострома, улица Тополиная, с кадастровым номером 44:27:070411:1061;

15) на условно разрешенный вид использования земельного участка, расположенного в зоне малоэтажной жилой застройки Ж-2, имеющего местоположение: Российская Федерация, Костромская область, городской округ город Кострома, город Кострома, улица Тополиная, с кадастровым номером 44:27:070411:1064;

16) на условно разрешенный вид использования земельного участка, расположенного в пределах промышленной и коммунально-складской зоны размещения объектов V класса опасности П-4, имеющего местоположение: Российская Федерация, Костромская область, городской округ город Кострома, город Кострома, проезд Апраксинский, в 13 метрах на юго-запад от ориентира дом 41, с кадастровым номером 44:27:030101:3272;

17) на условно разрешенный вид использования земельного участка, расположенного в зоне размещения объектов здравоохранения Д-3, имеющего местоположение: Российская Федерация, Костромская область, городской округ город Кострома, город Кострома, улица Профсоюзная, в районе дома 48, с кадастровым номером 44:27:070401:202.

2. Определить организатором публичных слушаний по проектам постановлений Администрации города Костромы о предоставлении разрешений на отклонение от предельных параметров разрешенного строительства на земельных участках, расположенных в городе Костроме по адресам: улица Волжская 2-я, 1в, переулок Водяной 5-й, 8, переулок Ветренный, 16, проезд Михалевский, 9, на условно разрешенный вид использования земельных участков, расположенных в городе Костроме по адресам: улица Красноармейская, 95, улица Тополиная, 2, улица Тополиная, 6, улица Тополиная, 8, улица Тополиная, 12, улица Тополиная, 14, улица Тополиная, 16, улица Тополиная, 18, улица Тополиная, 20, и условно разрешенный вид использования земельных участков, имеющих местоположение в городе Костроме: улица Тополиная, с кадастровым номером 44:27:070411:1061, улица Тополиная, с кадастровым номером 44:27:070411:1064, проезд Апраксинский, в 13 метрах на юго-запад от ориентира дом 41, с кадастровым номером 44:27:030101:3272, улица Профсоюзная, в районе дома 48, с кадастровым номером 44:27:070401:202, - Комиссию по подготовке проекта Правил землепользования и застройки города Костромы.

3. Назначить проведение собрания участников публичных слушаний на 4 марта 2019 года в период с 15.00 до 17.10 часов по адресу: Российская Федерация, Костромская область, городской округ город Кострома, город Кострома, площадь Конституции, 2, 3 этаж, кабинет 303в.

4. Утвердить прилагаемые:

1) повестку собрания участников публичных слушаний по проектам постановлений Администрации города Костромы о предоставлении разрешения на отклонение от предельных параметров разрешенного строительства на земельных участках, расположенных в городе Костроме по адресам: улица Волжская 2-я, 1в, переулок Водяной 5-й, 8, переулок Ветренный, 16, проезд Михалевский, 9, на условно разрешенный вид использования земельных участков, расположенных в городе Костроме по адресам: улица Красноармейская, 95, улица Тополиная, 2, улица Тополиная, 6, улица Тополиная, 8, улица Тополиная, 12, улица Тополиная, 14, улица Тополиная, 16, улица Тополиная, 18, улица Тополиная, 20, и условно разрешенный

вид использования земельных участков, имеющих местоположение в городе Костроме: улица Тополиная, с кадастровым номером 44:27:070411:1061, улица Тополиная, с кадастровым номером 44:27:070411:1064, проезд Апраксинский, в 13 метрах на юго-запад от ориентира дом 41, с кадастровым номером 44:27:030101:3272, улица Профсоюзная, в районе дома 48, с кадастровым номером 44:27:070401:202 (приложение 1);

2) оповещение о начале публичных слушаний (приложение 2).

5. Опубликовать настоящее постановление 15 февраля 2019 года в порядке, установленном для официального опубликования муниципальных правовых актов города Костромы, иной официальной информации, и разместить на официальном сайте Думы города Костромы в информационно-телекоммуникационной сети "Интернет".

6. С 25 февраля 2019 года разместить на официальном сайте Администрации города Костромы в информационно-телекоммуникационной сети "Интернет":

1) проект постановления Администрации города Костромы "О предоставлении разрешения на отклонение от предельных параметров разрешенного строительства на земельном участке, расположенном по адресу: Российская Федерация, Костромская область, городской округ город Кострома, город Кострома, улица Волжская 2-я, 1в" (приложение 3);

2) проект постановления Администрации города Костромы "О предоставлении разрешения на отклонение от предельных параметров разрешенного строительства на земельном участке, расположенном по адресу: Российская Федерация, Костромская область, городской округ город Кострома, город Кострома, переулок Водяной 5-й, 8" (приложение 4);

3) проект постановления Администрации города Костромы "О предоставлении разрешения на отклонение от предельных параметров разрешенного строительства на земельном участке, расположенном по адресу: Российская Федерация, Костромская область, городской округ город Кострома, город Кострома, переулок Ветреный, 16" (приложение 5);

4) проект постановления Администрации города Костромы "О предоставлении разрешения на отклонение от предельных параметров разрешенного строительства на земельном участке, расположенном по адресу: Российская Федерация, Костромская область, городской округ город Кострома, город Кострома, проезд Михалевский, 9" (приложение 6);

5) проект постановления Администрации города Костромы "О предоставлении разрешения на условно разрешенный вид использования земельного участка, расположенного по адресу: Российская Федерация, Костромская область, городской округ город Кострома, город Кострома, улица Красноармейская, 95" (приложение 7);

6) проект постановления Администрации города Костромы "О предоставлении разрешения на условно разрешенный вид использования земельного участка, расположенного по адресу: Российская Федерация, Костромская область, городской округ город Кострома, город Кострома, улица Тополиная, 2" (приложение 8);

7) проект постановления Администрации города Костромы "О предоставлении разрешения на условно разрешенный вид использования земельного участка, расположенного по адресу: Российская Федерация, Костромская область, городской округ город Кострома, город Кострома, улица Тополиная, 6" (приложение 9);

8) проект постановления Администрации города Костромы "О предоставлении разрешения на условно разрешенный вид использования земельного участка,

расположенного по адресу: Российская Федерация, Костромская область, городской округ город Кострома, город Кострома, улица Тополиная, 8" (приложение 10);

9) проект постановления Администрации города Костромы "О предоставлении разрешения на условно разрешенный вид использования земельного участка, расположенного по адресу: Российская Федерация, Костромская область, городской округ город Кострома, город Кострома, улица Тополиная, 12" (приложение 11);

10) проект постановления Администрации города Костромы "О предоставлении разрешения на условно разрешенный вид использования земельного участка, расположенного по адресу: Российская Федерация, Костромская область, городской округ город Кострома, город Кострома, улица Тополиная, 14" (приложение 12);

11) проект постановления Администрации города Костромы "О предоставлении разрешения на условно разрешенный вид использования земельного участка, расположенного по адресу: Российская Федерация, Костромская область, городской округ город Кострома, город Кострома, улица Тополиная, 16" (приложение 13);

12) проект постановления Администрации города Костромы "О предоставлении разрешения на условно разрешенный вид использования земельного участка, расположенного по адресу: Российская Федерация, Костромская область, городской округ город Кострома, город Кострома, улица Тополиная, 18" (приложение 14);

13) проект постановления Администрации города Костромы "О предоставлении разрешения на условно разрешенный вид использования земельного участка, расположенного по адресу: Российская Федерация, Костромская область, городской округ город Кострома, город Кострома, улица Тополиная, 20" (приложение 15);

14) проект постановления Администрации города Костромы "О предоставлении разрешения на условно разрешенный вид использования земельного участка, имеющего местоположение: Российская Федерация, Костромская область, городской округ город Кострома, город Кострома, улица Тополиная, с кадастровым номером 44:27:070411:1061" (приложение 16);

15) проект постановления Администрации города Костромы "О предоставлении разрешения на условно разрешенный вид использования земельного участка, имеющего местоположение: Российская Федерация, Костромская область, городской округ город Кострома, город Кострома, улица Тополиная, с кадастровым номером 44:27:070411:1064" (приложение 17);

16) проект постановления Администрации города Костромы "О предоставлении разрешения на условно разрешенный вид использования земельного участка, имеющего местоположение: Российская Федерация, Костромская область, городской округ город Кострома, город Кострома, проезд Апраксинский, в 13 метрах на юго-запад от ориентира дом 41, с кадастровым номером 44:27:030101:3272" (приложение 18);

17) проект постановления Администрации города Костромы "О предоставлении разрешения на условно разрешенный вид использования земельного участка, имеющего местоположение: Российская Федерация, Костромская область, городской округ город Кострома, город Кострома, улица Профсоюзная, в районе дома 48, с кадастровым номером 44:27:070401:202" (приложение 19).

7. Не позднее 26 февраля 2019 года разместить и до 4 марта 2019 года

распространять оповещение о начале публичных слушаний на информационных стендах, находящихся в муниципальной собственности.

8. Настоящее постановление вступает в силу со дня его официального опубликования.

Глава города Костромы

Ю. В. Журин

Копия верна:
Начальник общего отдела
аппарата Думы города Костромы



С. В. Жарова

*Приложение 1
к постановлению Главы города Костромы
от 12 февраля 2019 года № 12*

Повестка

собрания участников публичных слушаний по проектам постановлений Администрации города Костромы о предоставлении разрешений на отклонение от предельных параметров разрешенного строительства на земельных участках, расположенных в городе Костроме по адресам: улица Волжская 2-я, 1в, переулок Водяной 5-й, 8, переулок Ветреный, 16, проезд Михалевский, 9, на условно разрешенный вид использования земельных участков, расположенных в городе Костроме по адресам: улица Красноармейская, 95, улица Тополиная, 2, улица Тополиная, 6, улица Тополиная, 8, улица Тополиная, 12, улица Тополиная, 14, улица Тополиная, 16, улица Тополиная, 18, улица Тополиная, 20, и условно разрешенный вид использования земельных участков, имеющих местоположение в городе Костроме: улица Тополиная, с кадастровым номером 44:27:070411:1061, улица Тополиная, с кадастровым номером 44:27:070411:1064, проезд Апраксинский, в 13 метрах на юго-запад от ориентира дом 41, с кадастровым номером 44:27:030101:3272, улица Профсоюзная, в районе дома 48, с кадастровым номером 44:27:070401:202

4 марта 2019 года

15.00–17.10

1. Вступительное слово.

Воронина Ольга Владимировна – председатель Комиссии по подготовке проекта Правил землепользования и застройки города Костромы – 10 мин.

Якимов Владимир Вячеславович – заместитель председательствующего, заместитель председателя Комиссии по подготовке проекта Правил землепользования и застройки города Костромы.

2. Основные доклады:

- по вопросу предоставления разрешения на отклонение от предельных параметров разрешенного строительства на земельном участке, расположенном по адресу: Российская Федерация, Костромская область, городской округ город Кострома, город Кострома, улица Волжская 2-я, 1в

**Ольнев Константин Константинович,
действующий по доверенности в интересах
Гудковой Светланы Витальевны – 5 мин.;**

- по вопросу предоставления разрешения на отклонение от предельных параметров разрешенного строительства на земельном участке, расположенном по адресу: Российская Федерация, Костромская область, городской округ город Кострома, город Кострома, переулок Водяной 5-й, 8

Шорин Дмитрий Геннадьевич,
Шорина Юлия Борисовна – 5 мин.;

- по вопросу предоставления разрешения на отклонение от предельных параметров разрешенного строительства на земельном участке, расположенном по адресу: Российская Федерация, Костромская область, городской округ город Кострома, город Кострома, переулок Ветреный, 16

Смирнов Артём Николаевич, действующий по доверенности в интересах Ивановой Александры Сейран кызы,
Белоусова Валерия Алексеевича – 5 мин.;

- по вопросу предоставления разрешения на отклонение от предельных параметров разрешенного строительства на земельном участке, расположенном по адресу: Российская Федерация, Костромская область, городской округ город Кострома, город Кострома, проезд Михалевский, 9

Алексеева Альбина Анатольевна – 5 мин.;

- по вопросу предоставления разрешения на условно разрешенный вид земельного участка, расположенного по адресу: Российская Федерация, Костромская область, городской округ город Кострома, город Кострома, улица Красноармейская, 9^с

Госович Руслан Иосиф-Ярославович – 5 мин.;

- по вопросу предоставления разрешения на условно разрешенный вид земельного участка, расположенного по адресу: Российская Федерация, Костромская область, городской округ город Кострома, город Кострома, улица Тополиная, 2

Ильчевская Марина Николаевна,
начальник Управления имущественных и земельных отношений Администрации города Костромы – 5 мин.;

- по вопросу предоставления разрешения на условно разрешенный вид земельного участка, расположенного по адресу: Российская Федерация, Костромская область, городской округ город Кострома, город Кострома, улица Тополиная, 6

Ильчевская Марина Николаевна,
начальник Управления имущественных и земельных отношений Администрации города Костромы – 5 мин.;

- по вопросу предоставления разрешения на условно разрешенный вид земельного участка, расположенного по адресу: Российская Федерация, Костромская область, городской округ город Кострома, город Кострома, улица Тополиная, 8

Ильчевская Марина Николаевна,
начальник Управления имущественных и
земельных отношений Администрации
города Костромы – 5 мин.;

- по вопросу предоставления разрешения на условно разрешенный вид земельного участка, расположенного по адресу: Российская Федерация, Костромская область, городской округ город Кострома, город Кострома, улица Тополиная, 12

Ильчевская Марина Николаевна,
начальник Управления имущественных и
земельных отношений Администрации
города Костромы – 5 мин.;

- по вопросу предоставления разрешения на условно разрешенный вид земельного участка, расположенного по адресу: Российская Федерация, Костромская область, городской округ город Кострома, город Кострома, улица Тополиная, 14

Ильчевская Марина Николаевна,
начальник Управления имущественных и
земельных отношений Администрации
города Костромы – 5 мин.;

- по вопросу предоставления разрешения на условно разрешенный вид земельного участка, расположенного по адресу: Российская Федерация, Костромская область, городской округ город Кострома, город Кострома, улица Тополиная, 16

Ильчевская Марина Николаевна,
начальник Управления имущественных и
земельных отношений Администрации
города Костромы – 5 мин.;

- по вопросу предоставления разрешения на условно разрешенный вид земельного участка, расположенного по адресу: Российская Федерация, Костромская область, городской округ город Кострома, город Кострома, улица Тополиная, 18

Ильчевская Марина Николаевна,
начальник Управления имущественных и
земельных отношений Администрации
города Костромы – 5 мин.;

- по вопросу предоставления разрешения на условно разрешенный вид земельного участка, расположенного по адресу: Российская Федерация, Костромская область, городской округ город Кострома, город Кострома, улица Тополиная, 20

Ильчевская Марина Николаевна,
начальник Управления имущественных и
земельных отношений Администрации

города Костромы

– 5 мин.;

- по вопросу предоставления разрешения на условно разрешенный вид земельного участка, имеющего местоположение: Российская Федерация, Костромская область, городской округ город Кострома, город Кострома, улица Тополиная с кадастровым номером 44:27:070411:1061

Ильчевская Марина Николаевна,
начальник Управления имущественных и
земельных отношений Администрации
города Костромы

– 5 мин.;

- по вопросу предоставления разрешения на условно разрешенный вид земельного участка, имеющего местоположение: Российская Федерация, Костромская область, городской округ город Кострома, город Кострома, улица Тополиная с кадастровым номером 44:27:070411:1064

Ильчевская Марина Николаевна,
начальник Управления имущественных и
земельных отношений Администрации
города Костромы

– 5 мин.;

- по вопросу предоставления разрешения на условно разрешенный вид земельного участка, имеющего местоположение: Российская Федерация, Костромская область, городской округ город Кострома, город Кострома, проезд Апраксинский, в 13 метрах на юго-запад от ориентира дом 41, с кадастровым номером 44:27:030101:3272

ЗАО "Фарминг", в лице генерального
директора
Михайлова Евгения Николаевича

– 5 мин.;

- по вопросу предоставления разрешения на условно разрешенный вид земельного участка, имеющего местоположение: Российская Федерация, Костромская область, городской округ город Кострома, город Кострома, улица Профсоюзная, в районе дома 48, с кадастровым номером 44:27:070401:202

Ильчевская Марина Николаевна,
начальник Управления имущественных и
земельных отношений Администрации
города Костромы

– 5 мин.;

3. Вопросы к выступившим (в письменной, устной форме)

– 10 мин.

4. Выступления участников публичных слушаний в порядке поступления заявок на выступление

– 10 мин.

5. Подведение итогов публичных слушаний и оглашение проекта заключения.

Воронина Ольга Владимировна – председатель Комиссии по подготовке проекта

Правил землепользования и застройки города Костромы

– 10 мин.

6. Заключительное слово председательствующего.

Воронина Ольга Владимировна - председатель Комиссии по подготовке проекта
Правил землепользования и застройки города Костромы

– 5 мин.

*Приложение 2
к постановлению Главы города Костромы
от 12 февраля 2019 года № 12*

ОПОВЕЩЕНИЕ О НАЧАЛЕ ПУБЛИЧНЫХ СЛУШАНИЙ

Глава города Костромы информирует о назначении публичных слушаний по проектам постановлений Администрации города Костромы о предоставлении разрешений на отклонение от предельных параметров разрешенного строительства на земельных участках, расположенных в городе Костроме по адресам: улица Волжская 2-я, 1в, переулок Водяной 5-й, 8, переулок Ветренный, 16, проезд Михалевский, 9, на условно разрешенный вид использования земельных участков, расположенных в городе Костроме по адресам: улица Красноармейская, 95, улица Тополиная, 2, улица Тополиная, 6, улица Тополиная, 8, улица Тополиная, 12, улица Тополиная, 14, улица Тополиная, 16, улица Тополиная, 18, улица Тополиная, 20, и условно разрешенный вид использования земельных участков, имеющих местоположение в городе Костроме: улица Тополиная с кадастровым номером 44:27:070411:1061, улица Тополиная с кадастровым номером 44:27:070411:1064, проезд Апраксинский, в 13 метрах на юго-запад от ориентира дом 41, с кадастровым номером 44:27:030101:3272, улица Профсоюзная, в районе дома 48, с кадастровым номером 44:27:070401:202.

Публичные слушания состоятся 4 марта 2019 года с 15.00 до 17.10 часов в здании по адресу: Российская Федерация, Костромская область, городской округ город Кострома, город Кострома, площадь Конституции, дом 2, 3 этаж, кабинет 303в.

Организатор публичных слушаний, - Комиссия по подготовке проекта Правил землепользования и застройки города Костромы (адрес: Российская Федерация, Костромская область, городской округ город Кострома, город Кострома, площадь Конституции, дом 2, телефон 32 70 97).

Экспозиция проекта проводится в здании по адресу: Российская Федерация, Костромская область, городской округ город Кострома, город Кострома, площадь Конституции, дом 2, с 25 февраля 2019 года по 4 марта 2019 года. Консультирование проводится во вторник и четверг 26 и 28 февраля 2019 года с 16.00 по 18.00 часов.

Проекты, подлежащие рассмотрению на публичных слушаниях, и информационные материалы к ним (при наличии) будут размещены на официальном сайте Администрации города Костромы по адресу: www.gradkostroma.ru с 25 февраля 2019 года.

Участники публичных слушаний в целях идентификации представляют сведения о себе (фамилию, имя, отчество (при наличии), дату рождения, адрес места жительства (регистрации) - для физических лиц; наименование, основной государственный регистрационный номер, место нахождения и адрес - для юридических лиц) с приложением документов, подтверждающих такие сведения.

Участники публичных слушаний, являющиеся правообладателями соответствующих земельных участков и (или) расположенных на них объектов капитального строительства и (или) помещений, являющихся частью указанных объектов капитального строительства, также представляют сведения соответственно о таких земельных участках, объектах капитального строительства, помещениях, являющихся частью указанных объектов капитального строительства, из Единого государственного реестра недвижимости и иные документы, устанавливающие или удостоверяющие их права на такие земельные участки, объекты капитального

строительства, помещения, являющиеся частью указанных объектов капитального строительства.

В случае внесения предложений и замечаний в письменной форме документы представляются участниками публичных слушаний в виде заверенных копий либо копий с приложением оригиналов для их сверки.

В случае направления предложений и замечаний участником публичных слушаний представляется согласие на обработку его персональных данных с учетом требований, установленных Федеральным законом от 27 июля 2006 года № 152-ФЗ "О персональных данных".

Участники публичных слушаний, представившие указанные сведения о себе, имеют право вносить предложения и замечания, касающиеся рассматриваемого проекта:

1) в письменной форме в адрес организатора публичных слушаний с 25 февраля 2019 года по 4 марта 2019 года;

2) посредством записи в книге (журнале) учета посетителей экспозиции проекта, подлежащего рассмотрению на публичных слушаниях, с 25 февраля 2019 года по 4 марта 2019 года, в здании по адресу: Российская Федерация, Костромская область, городской округ город Кострома, город Кострома, площадь Конституции, 2, 4 этаж;

3) в устной и письменной форме в ходе проведения публичных слушаний.



АДМИНИСТРАЦИЯ ГОРОДА КОСТРОМЫ

ПОСТАНОВЛЕНИЕ

№ _____

О предоставлении разрешения на отклонение от предельных параметров разрешенного строительства на земельном участке, расположенном по адресу: Российская Федерация, Костромская область, городской округ город Кострома, город Кострома, улица Волжская 2-я, 1в

На основании заявления С. В. Гудковой, в интересах которой действует К. К. Ольнев по доверенности от 5 мая 2017 года № 44АА0564683, в соответствии со статьей 40 Градостроительного кодекса Российской Федерации, протоколом публичных слушаний по вопросу предоставления разрешения на отклонение от предельных параметров разрешенного строительства на земельном участке, расположенном по адресу: Российская Федерация, Костромская область, городской округ город Кострома, город Кострома, улица Волжская 2-я, 1в, с учетом заключения о результатах публичных слушаний, рекомендаций Комиссии по подготовке проекта Правил землепользования и застройки города Костромы, руководствуясь статьями 42, 44, частью 1 статьи 57 Устава города Костромы,

ПОСТАНОВЛЯЮ:

1. Предоставить разрешение на отклонение от предельных параметров разрешенного строительства на земельном участке с кадастровым номером 44:27:070104:4177, площадью 0, 1342 га, расположенном по адресу: Российская Федерация, Костромская область, городской округ город Кострома, город Кострома, улица Волжская 2-я, 1в, установив минимальный отступ от северо-западной границы земельного участка 1,0 м от точки А до точки Б, от северной границы земельного участка 1,0 м от точки В до точки Г, от юго-восточной границы земельного участка 1,0 м от точки Д до точки Е, от юго-западной границы земельного участка 1,0 м от точки Ж до точки И, в целях завершения строительства административного здания для обслуживания здания склада, согласно приложению к настоящему постановлению.

2. Настоящее постановление вступает в силу со дня его подписания, подлежит официальному опубликованию в бюллетене «Официальный вестник города Костромы» и размещению на официальном сайте Администрации города Костромы и информационно – телекоммуникационной сети «Интернет».

Приложение к постановлению Администрации города Костромы

« » » года № « » »

Видимость земель и объектов недвижимости и сооружений		Количество	Площадь « ^к »		Строительная объем « ^л »
№ п/п	Наименование и обозначение		Земельный участок	Земельный участок	
1	Административное здание	2	131,0	131,0	224,9
2					983,0
3					983,0

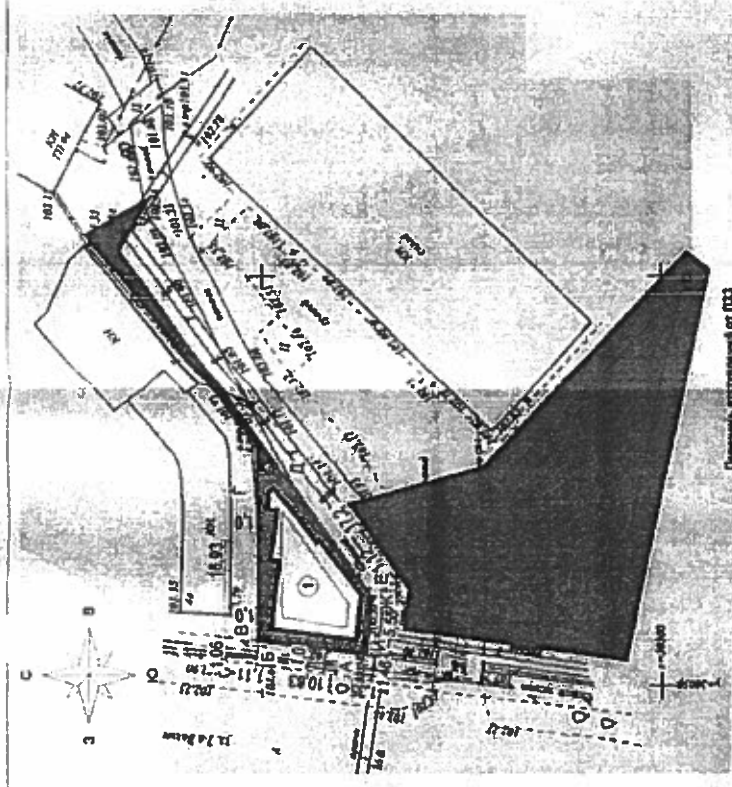
Условные обозначения	Наименование
▭	Проектируемые здания и сооружения
▭	Существующие здания и сооружения
▭	Проезды и площадки (в об. парковке)
▭	Граница земельного участка
▭	Линия отступа

Технико-экономические показатели

Площадь застройки в границах ЗУ по проекту:

- площадь участка: 1342,0 м²
- площадь застройки: 131,0 м²
- коэффициент застройки: 9,79%
- площадь территории покрытия: 87,0 м²
- площадь озеленения: 1124,0 м²
- Высота здания: 8,0 м.

Зона размещения: П-3



Наименование	Пояснение по ПЗЗ	Пояснение по ПП (с изменениями)
1. Отступ от границы ЗУ	П-3	<ul style="list-style-type: none"> Установить минимальный отступ в северной и южной стороне от границы ЗУ: 1 м от ул. 1-й Вокзал, 1 м от ул. 2-й Вокзал, 1 м от ул. 3-й Вокзал. Установить минимальный отступ в северной и южной стороне от границы ЗУ: 1 м от ул. 1-й Вокзал, 1 м от ул. 2-й Вокзал, 1 м от ул. 3-й Вокзал. Установить минимальный отступ в восточной и западной стороне от границы ЗУ: 1 м от ул. 1-й Вокзал, 1 м от ул. 2-й Вокзал, 1 м от ул. 3-й Вокзал.

Проектная документация разработана в соответствии с градостроительными планами земельного участка, заданием на проектирование, градостроительными регламентами, документацией об использовании земельного участка для строительства (в случае если не является) участка не распространяется действие градостроительного регламента участка в отношении его на устанавливается градостроительный регламент по градостроительным регламентам, в том числе устанавливаются требования по обеспечению безопасности эксплуатации зданий, строений, сооружений и объектов недвижимости прилегающей к ним территории, и в соответствии с территориальными условиями

ГМП: Син Синцова Е.А.

Заказчик: Гурьев С.В.		ИЗУ	
Административное здание для обслуживания основного земельного участка по адресу: г. Кострома, ул. 2-й Вокзал, 1а			
Исполнитель	Лист	Страна	Лист
Исполнитель	1	Россия	1
Исполнитель	1	Россия	1
Сами исполнительные органы земельного участка, № 150		ООО "САКС - ПРОЕКТ"	



АДМИНИСТРАЦИЯ ГОРОДА КОСТРОМЫ

ПОСТАНОВЛЕНИЕ

№ _____

О предоставлении разрешения на отклонение от предельных параметров разрешенного строительства на земельном участке, расположенном по адресу: Российская Федерация, Костромская область, городской округ город Кострома, город Кострома, переулок Водяной 5-й, 8

На основании заявления Д. Г. Шорина, Ю. Б. Шориной, в соответствии со статьей 40 Градостроительного кодекса Российской Федерации, протоколом публичных слушаний по вопросу предоставления разрешения на отклонение от предельных параметров разрешенного строительства на земельном участке, расположенном по адресу: Российская Федерация, Костромская область, городской округ город Кострома, город Кострома, переулок Водяной 5-й, 8, с учетом заключения о результатах публичных слушаний, рекомендаций Комиссии по подготовке проекта Правил землепользования и застройки города Костромы, руководствуясь статьями 42, 44, частью 1 статьи 57 Устава города Костромы,

ПОСТАНОВЛЯЮ:

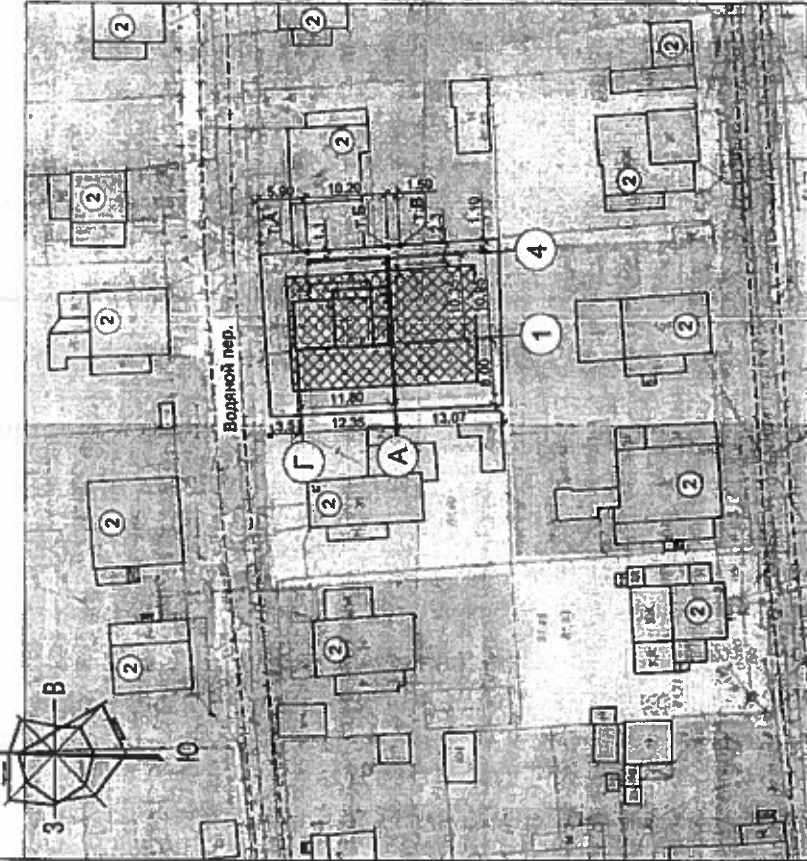
1. Предоставить разрешение на отклонение от предельных параметров разрешенного строительства на земельном участке с кадастровым номером 44:27:020335:3, площадью 0, 0519 га, расположенном по адресу: Российская Федерация, Костромская область, городской округ город Кострома, город Кострома, переулок Водяной 5-й, 8, установив минимальные отступы от северо-восточной границы земельного участка 1,1 м от точки А до точки Б, 2,3 м от точки Б до точки В, в целях реконструкции индивидуального жилого дома, согласно приложению к настоящему постановлению.

2. Настоящее постановление вступает в силу со дня его подписания, подлежит официальному опубликованию в бюллетене «Официальный вестник города Костромы» и размещению на официальном сайте Администрации города Костромы в информационно – телекоммуникационной сети «Интернет».

Приложение
к постановлению Администрации
города Кострома

« » года № « »

**Схема планировочной организации
земельного участка М 1:500**



Техническое решение, принятое в проекте, соответствует требованиям законодательства Российской Федерации, действующим в настоящее время, и другим нормативным документам. Работы по реализации проекта не требуют проведения дополнительных изысканий и работ. Проект не предусматривает проведения дополнительных изысканий и работ. Проект не предусматривает проведения дополнительных изысканий и работ. Проект не предусматривает проведения дополнительных изысканий и работ.

Главный инженер проекта:
А.В. Бондаров

УСЛОВНЫЕ ОБОЗНАЧЕНИЯ		УСЛОВИЕ ОБОЗНАЧЕНИЯ	
	Реконструируемое здание		НАИМЕНОВАНИЕ
	Граница земельного участка кат. № 44-27-020335.3		Граница доступного размещения здания
	Демонтируемая часть здания		Этажность

ТЕХНИЧЕСКИЕ ПОКАЗАТЕЛИ В ГРАНИЦАХ БЛАГОУСТРОЙСТВА			
НАИМЕНОВАНИЕ	КОЛ-ВО		
ПЛОЩАДЬ ЗЕМЕЛЬНОГО УЧАСТКА, м ²	519,0		
ПЛОЩАДЬ ЗАСТРОЙКИ ОБЪЕКТА, м ² / в т.ч. площадь застройки пристройки, м ²	128,3 / 98,3		
ОБЩАЯ ПЛОЩАДЬ ОБЪЕКТА, м ² / в т.ч. общая площадь пристройки, м ²	101,6 / 76,0		
КОЛИЧЕСТВО ЭТАЖЕЙ	2		
ВЫСОТА ОБЪЕКТА (от уровня планировочной отметки земли до обрешетки карниза), м	4,2		
СТРОИТЕЛЬНЫЙ ОБЪЕМ ОБЪЕКТА, м ³ / в т.ч. строительный объем пристройки, м ³	644,2 / 505,3		
УЧАСТОК ОБИТЕЛЬНОГО УЧАСТКА	24,7		

ЗАПЛАНИРОВКА ЗДАНИЙ И СООРУЖЕНИЙ			
№ п/п	НАИМЕНОВАНИЕ	Н типовой проекта	площадь застройки м ²
1	Индивидуальный жилой дом	реконстр.	128,3
2	Субъектирующее здание	СУЩ.	

№ 44-27-020335.3 (земельный участок, кадастровый номер 44-27-020335.3)
 Реконструкция индивидуального жилого дома
 Костромская обл., город Кострома, пер. Водяной 5-й, д. 8

Схема планировочной организации земельного участка М1:500

Составитель: А.В. Бондаров
 дата: 14.11.14 г.



АДМИНИСТРАЦИЯ ГОРОДА КОСТРОМЫ

ПОСТАНОВЛЕНИЕ

№ _____

О предоставлении разрешения на отклонение от предельных параметров разрешенного строительства на земельном участке, расположенном по адресу: Российская Федерация, Костромская область, городской округ город Кострома, город Кострома, переулок Ветренный, 16

На основании заявления Ивановой Александры Сейран кызы, Белоусова Валерия Алексеевича, в интересах которых действует Смирнов Артем Николаевич по доверенности от 22 февраля 2018 года № 44АА0567096, в соответствии со статьей 40 Градостроительного кодекса Российской Федерации, протоколом публичных слушаний по вопросу предоставления разрешения на отклонение от предельных параметров разрешенного строительства на земельном участке, расположенном по адресу: Российская Федерация, Костромская область, городской округ город Кострома, город Кострома, переулок Ветренный, 16, с учетом заключения о результатах публичных слушаний, рекомендаций Комиссии по подготовке проекта Правил землепользования и застройки города Костромы, руководствуясь статьями 42, 44, частью 1 статьи 57 Устава города Костромы,

ПОСТАНОВЛЯЮ:

1. Предоставить разрешение на отклонение от предельных параметров разрешенного строительства на земельном участке с кадастровым номером 44:27:080107:655, площадью 0, 1118 га, расположенном по адресу: Российская Федерация, Костромская область, городской округ город Кострома, город Кострома, переулок Ветренный, 16, установив минимальный отступ от юго-западной границы земельного участка 1,0 м от точки А до точки Б, исключив отступ от северо-западной границы земельного участка от точки В до точки Г, в целях реконструкции индивидуального жилого дома, согласно приложению к настоящему постановлению.

2. Настоящее постановление вступает в силу со дня его подписания, подлежит официальному опубликованию в бюллетене «Официальный вестник города Костромы» и размещению на официальном сайте Администрации города Костромы в информационно – телекоммуникационной сети «Интернет».



АДМИНИСТРАЦИЯ ГОРОДА КОСТРОМЫ

ПОСТАНОВЛЕНИЕ

№ _____

О предоставлении разрешения на отклонение от предельных параметров разрешенного строительства на земельном участке, расположенном по адресу: Российская Федерация, Костромская область, городской округ город Кострома, город Кострома, проезд Михалевский, 9

На основании заявления А. А. Алексеевой, в соответствии со статьей 40 Градостроительного кодекса Российской Федерации, протоколом публичных слушаний по вопросу предоставления разрешения на отклонение от предельных параметров разрешенного строительства на земельном участке, расположенном по адресу: Российская Федерация, Костромская область, городской округ город Кострома, город Кострома, проезд Михалевский, 9, с учетом заключения о результатах публичных слушаний, рекомендаций Комиссии по подготовке проекта Правил землепользования и застройки города Костромы, руководствуясь статьями 42, 44, частью 1 статьи 57 Устава города Костромы,

ПОСТАНОВЛЯЮ:

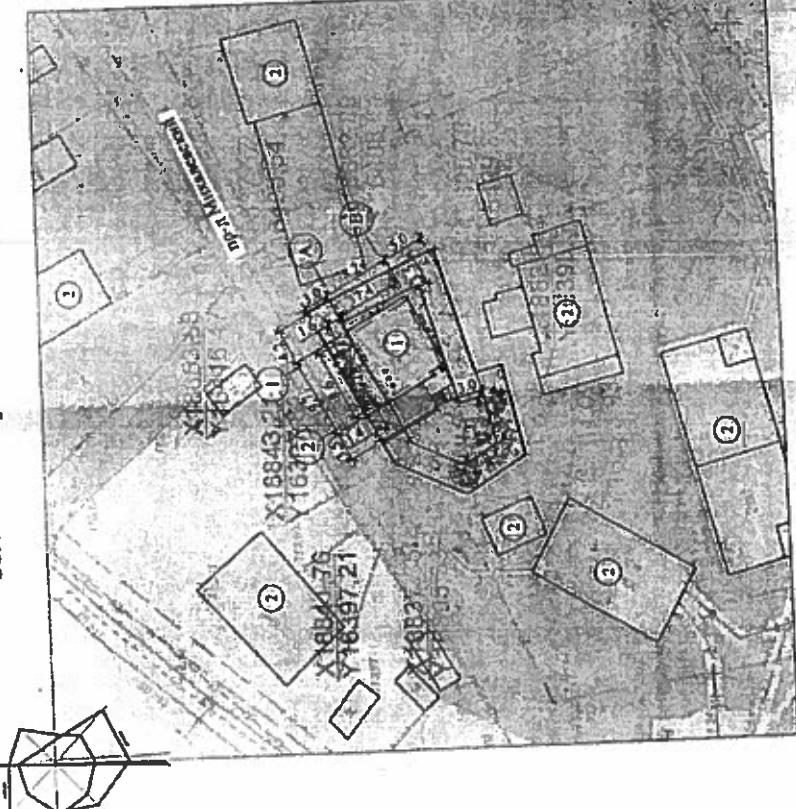
1. Предоставить разрешение на отклонение от предельных параметров разрешенного строительства на земельном участке с кадастровым номером 44:27:080402:66, площадью 0, 0425 га, расположенном по адресу: Российская Федерация, Костромская область, городской округ город Кострома, город Кострома, проезд Михалевский, 9, установив минимальный отступ от северо-западной границы земельного участка 1,4 м от точки А до точки Б, в целях строительства индивидуального жилого дома, согласно приложению к настоящему постановлению.

2. Настоящее постановление вступает в силу со дня его подписания, подлежит официальному опубликованию в бюллетене «Официальный вестник города Костромы» и размещению на официальном сайте Администрации города Костромы в информационно – телекоммуникационной сети «Интернет».

Приложение
к постановлению Администрации
города Костромы

« » года № « »

**Схема планировочной организации
земельного участка. М 1:500**



Технические решения, принятые в проекте, соответствуют требованиям экологических, санитарно-гигиенических, противопожарных и других норм действующих на территории РФ и обеспечивают безопасность для жизни и здоровья людей эксплуатацию объекта при соблюдении предусмотренных проектом мероприятий, а также гарантируют конструктивную надежность конструкций и эксплуатацию в безопасном состоянии в случае строительства и эксплуатации в соответствии с проектной документацией.

Главный инженер проекта:



ЭКСПЛИКАЦИЯ ЗДАНИЙ И СООРУЖЕНИЙ						
№ п/п	НАИМЕНОВАНИЕ	степень аггустей- ности	№ типового проекта	площадь зданий м ²		
1	Индивидуальный жилой дом		проект № 90.1	90.1		
2	Существующие здания и сооружения		с/п.п.			
УСЛОВНЫЕ ОБОЗНАЧЕНИЯ						
УСЛОВНЫЕ ОБОЗНАЧЕНИЯ	НАИМЕНОВАНИЕ	Примечания				
	Проектный объект					
	Асфальто-бетонное покрытие					
	Плитка porousного просоования (панельная дорожка)					
	Газоп.					
	Бетонной бетонной камень					
ТЕХНИЧЕСКИЕ ПОКАЗАТЕЛИ В ГРАНИЦАХ БЛАГОУСТРОЙСТВА						
НАИМЕНОВАНИЕ				КОЭФФ.		
ПЛОЩАДЬ УЧАСТКА, м ²				425,0		
ПЛОЩАДЬ ЗАСТРОЙКИ, м ²				90,1		
ОБЩАЯ ПЛОЩАДЬ ОБЪЕКТА, м ²				170,2		
КОЛИЧЕСТВО ЭТАЖЕЙ				3		
ВЫСОТА ДАНИЯ (ОТ УРОВНЯ ПЛАНИРОВОЧНОЙ ОТМЕТКИ ЗЕМЛИ ПО ОБРЕЗУ КАРИЗА), д.м.				4,73 / 5,28		
ПРОЖИВОЧНЫЙ ОБЪЕМ ОБЪЕКТА, м ³				705,0		
ПЛОЩАДЬ ПОДЪЕМНОЙ ЧАСТИ				167,4		
ПЛОЩАДЬ ЗАСТРОЙКИ (ПРОЦЕНТ ЗАСТРОЙКИ ЗЕМЕЛЬНОГО УЧАСТКА), %				21,2		
ПРОЦЕНТ ОБЕСПЕЧЕНИЯ, %				61,72		
1. Дом ЖС "Славянский, индивидуальной жилой застройкой". 2. Организация территории территории городского строительства. Условные обозначения отступ от границ участка с северной стороны - от 1,4 м (точка А-Б).						
Адрес: г. Кострома, пр. Мира, д. 9				81/18 - ПЗУ		
Индивидуальный жилой дом, г. Кострома, пр. Мира, д. 9						
Имя	Фамилия	Подпись	Дата	Страна	Лист	Листов
			07.12.2012	П	1	4
Степень планировочной организации земельного участка, М 1:500				ООО "ИЗМАНИКА" стр. №12, от 16.11.12г.		



АДМИНИСТРАЦИЯ ГОРОДА КОСТРОМЫ
ПОСТАНОВЛЕНИЕ

№ _____

О предоставлении разрешения на условно разрешенный вид использования земельного участка, расположенного по адресу: Российская Федерация, Костромская область, городской округ город Кострома, город Кострома, улица Красноармейская, 95

На основании заявления Госовича Руслана Иосиф-Ярославовича, в соответствии со статьей 39 Градостроительного кодекса Российской Федерации, протоколом публичных слушаний по вопросу предоставления разрешения на условно разрешенный вид использования земельного участка, расположенного по адресу: Российская Федерация, Костромская область, городской округ город Кострома, город Кострома, улица Красноармейская, 95, с учетом заключения о результатах публичных слушаний, рекомендаций Комиссии по подготовке проекта Правил землепользования и застройки города Костромы, руководствуясь статьями 42, 44, частью 1 статьи 57 Устава города Костромы,

ПОСТАНОВЛЯЮ:

1. Предоставить разрешение на условно разрешенный вид использования земельного участка с кадастровым номером 44:27:040316:4, площадью 0,0832 га, расположенного по адресу: Российская Федерация, Костромская область, городской округ город Кострома, город Кострома, улица Красноармейская, 95 – «Для индивидуального жилищного строительства», установленный в зоне среднеэтажной жилой застройки Ж-3.

2. Настоящее постановление вступает в силу со дня его подписания, подлежит официальному опубликованию в бюллетене «Официальный вестник города Костромы» и размещению на официальном сайте Администрации города Костромы в информационно – телекоммуникационной сети «Интернет».



АДМИНИСТРАЦИЯ ГОРОДА КОСТРОМЫ

ПОСТАНОВЛЕНИЕ

№ _____

О предоставлении разрешения на условно разрешенный вид использования земельного участка, расположенного по адресу: Российская Федерация, Костромская область, городской округ город Кострома, город Кострома, улица Тополиная, 2 -

На основании заявления Управления имущественных и земельных отношений Администрации города Костромы, в соответствии со статьей 39 Градостроительного кодекса Российской Федерации, протоколом публичных слушаний по вопросу предоставления разрешения на условно разрешенный вид использования земельного участка, расположенного по адресу: Российская Федерация, Костромская область, городской округ город Кострома, город Кострома, улица Тополиная, 2, с учетом заключения о результатах публичных слушаний, рекомендаций Комиссии по подготовке проекта Правил землепользования и застройки города Костромы, руководствуясь статьями 42, 44, частью 1 статьи 57 Устава города Костромы,

ПОСТАНОВЛЯЮ:

1. Предоставить разрешение на условно разрешенный вид использования земельного участка с кадастровым номером 44:27:070411:1053, площадью 0,0682 га, расположенного по адресу: Российская Федерация, Костромская область, городской округ город Кострома, город Кострома, улица Тополиная, 2 – «Для индивидуального жилищного строительства», установленный в зоне малоэтажной жилой застройки Ж-2.

2. Настоящее постановление вступает в силу со дня его подписания, подлежит официальному опубликованию в бюллетене «Официальный вестник города Костромы» и размещению на официальном сайте Администрации города Костромы в информационно – телекоммуникационной сети «Интернет».



АДМИНИСТРАЦИЯ ГОРОДА КОСТРОМЫ

ПОСТАНОВЛЕНИЕ

№ _____

О предоставлении разрешения на условно разрешенный вид использования земельного участка, расположенного по адресу: Российская Федерация, Костромская область, городской округ город Кострома, город Кострома, улица Тополиная, 6

На основании заявления Управления имущественных и земельных отношений Администрации города Костромы, в соответствии со статьей 39 Градостроительного кодекса Российской Федерации, протоколом публичных слушаний по вопросу предоставления разрешения на условно разрешенный вид использования земельного участка, расположенного по адресу: Российская Федерация, Костромская область, городской округ город Кострома, город Кострома, улица Тополиная, 6, с учетом заключения о результатах публичных слушаний, рекомендаций Комиссии по подготовке проекта Правил землепользования и застройки города Костромы, руководствуясь статьями 42, 44, частью 1 статьи 57 Устава города Костромы,

ПОСТАНОВЛЯЮ:

1. Предоставить разрешение на условно разрешенный вид использования земельного участка с кадастровым номером 44:27:070411:1051, площадью 0,0785 га, расположенного по адресу: Российская Федерация, Костромская область, городской округ город Кострома, город Кострома, улица Тополиная, 6 – «Для индивидуального жилищного строительства», установленный в зоне малоэтажной жилой застройки Ж-2.

2. Настоящее постановление вступает в силу со дня его подписания, подлежит официальному опубликованию в бюллетене «Официальный вестник города Костромы» и размещению на официальном сайте Администрации города Костромы в информационно – телекоммуникационной сети «Интернет».



АДМИНИСТРАЦИЯ ГОРОДА КОСТРОМЫ

ПОСТАНОВЛЕНИЕ

№ _____

О предоставлении разрешения на условно разрешенный вид использования земельного участка, расположенного по адресу: Российская Федерация, Костромская область, городской округ город Кострома, город Кострома, улица Тополиная, 8

На основании заявления Управления имущественных и земельных отношений Администрации города Костромы, в соответствии со статьей 39 Градостроительного кодекса Российской Федерации, протоколом публичных слушаний по вопросу предоставления разрешения на условно разрешенный вид использования земельного участка, расположенного по адресу: Российская Федерация, Костромская область, городской округ город Кострома, город Кострома, улица Тополиная, 8, с учетом заключения о результатах публичных слушаний, рекомендаций Комиссии по подготовке проекта Правил землепользования и застройки города Костромы, руководствуясь статьями 42, 44, частью 1 статьи 57 Устава города Костромы,

ПОСТАНОВЛЯЮ:

1. Предоставить разрешение на условно разрешенный вид использования земельного участка с кадастровым номером 44:27:070411:1052, площадью 0,0872 га, расположенного по адресу: Российская Федерация, Костромская область, городской округ город Кострома, город Кострома, улица Тополиная, 8 – «Для индивидуального жилищного строительства», установленный в зоне малоэтажной жилой застройки Ж-2.

2. Настоящее постановление вступает в силу со дня его подписания, подлежит официальному опубликованию в бюллетене «Официальный вестник города Костромы» и размещению на официальном сайте Администрации города Костромы в информационно – телекоммуникационной сети «Интернет».



АДМИНИСТРАЦИЯ ГОРОДА КОСТРОМЫ
ПОСТАНОВЛЕНИЕ

№ _____

О предоставлении разрешения на условно разрешенный вид использования земельного участка, расположенного по адресу: Российская Федерация, Костромская область, городской округ город Кострома, город Кострома, улица Тополиная, 12

На основании заявления Управления имущественных и земельных отношений Администрации города Костромы, в соответствии со статьей 39 Градостроительного кодекса Российской Федерации, протоколом публичных слушаний по вопросу предоставления разрешения на условно разрешенный вид использования земельного участка, расположенного по адресу: Российская Федерация, Костромская область, городской округ город Кострома, город Кострома, улица Тополиная, 12, с учетом заключения о результатах публичных слушаний, рекомендаций Комиссии по подготовке проекта Правил землепользования и застройки города Костромы, руководствуясь статьями 42, 44, частью 1 статьи 57 Устава города Костромы,

ПОСТАНОВЛЯЮ:

1. Предоставить разрешение на условно разрешенный вид использования земельного участка с кадастровым номером 44:27:070411:1062, площадью 0,0597 га, расположенного по адресу: Российская Федерация, Костромская область, городской округ город Кострома, город Кострома, улица Тополиная, 12 – «Для индивидуального жилищного строительства», установленный в зоне малоэтажной жилой застройки Ж-2.

2. Настоящее постановление вступает в силу со дня его подписания, подлежит официальному опубликованию в бюллетене «Официальный вестник города Костромы» и размещению на официальном сайте Администрации города Костромы в информационно – телекоммуникационной сети «Интернет».



АДМИНИСТРАЦИЯ ГОРОДА КОСТРОМЫ

ПОСТАНОВЛЕНИЕ

№ _____

О предоставлении разрешения на условно разрешенный вид использования земельного участка, расположенного по адресу: Российская Федерация, Костромская область, городской округ город Кострома, город Кострома, улица Тополиная, 14

На основании заявления Управления имущественных и земельных отношений Администрации города Костромы, в соответствии со статьей 39 Градостроительного кодекса Российской Федерации, протоколом публичных слушаний по вопросу предоставления разрешения на условно разрешенный вид использования земельного участка, расположенного по адресу: Российская Федерация, Костромская область, городской округ город Кострома, город Кострома, улица Тополиная, 14, с учетом заключения о результатах публичных слушаний, рекомендаций Комиссии по подготовке проекта Правил землепользования и застройки города Костромы, руководствуясь статьями 42, 44, частью 1 статьи 57 Устава города Костромы,

ПОСТАНОВЛЯЮ:

1. Предоставить разрешение на условно разрешенный вид использования земельного участка с кадастровым номером 44:27:070411:1065, площадью 0,0598 га, расположенного по адресу: Российская Федерация, Костромская область, городской округ город Кострома, город Кострома, улица Тополиная, 14 – «Для индивидуального жилищного строительства», установленный в зоне малоэтажной жилой застройки Ж-2.

2. Настоящее постановление вступает в силу со дня его подписания, подлежит официальному опубликованию в бюллетене «Официальный вестник города Костромы» и размещению на официальном сайте Администрации города Костромы в информационно – телекоммуникационной сети «Интернет».

Глава Администрации города Костромы

А. В. Смирнов



АДМИНИСТРАЦИЯ ГОРОДА КОСТРОМЫ

ПОСТАНОВЛЕНИЕ

№ _____

О предоставлении разрешения на условно разрешенный вид использования земельного участка, расположенного по адресу: Российская Федерация, Костромская область, городской округ город Кострома, город Кострома, улица Тополиная, 16

На основании заявления Управления имущественных и земельных отношений Администрации города Костромы, в соответствии со статьей 39 Градостроительного кодекса Российской Федерации, протоколом публичных слушаний по вопросу предоставления разрешения на условно разрешенный вид использования земельного участка, расположенного по адресу: Российская Федерация, Костромская область, городской округ город Кострома, город Кострома, улица Тополиная, 16, с учетом заключения о результатах публичных слушаний, рекомендаций Комиссии по подготовке проекта Правил землепользования и застройки города Костромы, руководствуясь статьями 42, 44, частью 1 статьи 57 Устава города Костромы,

ПОСТАНОВЛЯЮ:

1. Предоставить разрешение на условно разрешенный вид использования земельного участка с кадастровым номером 44:27:070411:1056, площадью 0,0610 га, расположенного по адресу: Российская Федерация, Костромская область, городской округ город Кострома, город Кострома, улица Тополиная, 16 – «Для индивидуального жилищного строительства», установленный в зоне малоэтажной жилой застройки Ж-2.

2. Настоящее постановление вступает в силу со дня его подписания, подлежит официальному опубликованию в бюллетене «Официальный вестник города Костромы» и размещению на официальном сайте Администрации города Костромы в информационно – телекоммуникационной сети «Интернет».

Глава Администрации города Костромы

А. В. Смирнов



АДМИНИСТРАЦИЯ ГОРОДА КОСТРОМЫ
ПОСТАНОВЛЕНИЕ

№ _____

О предоставлении разрешения на условно разрешенный вид использования земельного участка, расположенного по адресу: Российская Федерация, Костромская область, городской округ город Кострома, город Кострома, улица Тополиная, 18

На основании заявления Управления имущественных и земельных отношений Администрации города Костромы, в соответствии со статьей 39 Градостроительного кодекса Российской Федерации, протоколом публичных слушаний по вопросу предоставления разрешения на условно разрешенный вид использования земельного участка, расположенного по адресу: Российская Федерация, Костромская область, городской округ город Кострома, город Кострома, улица Тополиная, 18, с учетом заключения о результатах публичных слушаний, рекомендаций Комиссии по подготовке проекта Правил землепользования и застройки города Костромы, руководствуясь статьями 42, 44, частью 1 статьи 57 Устава города Костромы,

ПОСТАНОВЛЯЮ:

1. Предоставить разрешение на условно разрешенный вид использования земельного участка с кадастровым номером 44:27:070411:1055, площадью 0,0583 га, расположенного по адресу: Российская Федерация, Костромская область, городской округ город Кострома, город Кострома, улица Тополиная, 18 – «Для индивидуального жилищного строительства», установленный в зоне малоэтажной жилой застройки Ж-2.

2. Настоящее постановление вступает в силу со дня его подписания, подлежит официальному опубликованию в бюллетене «Официальный вестник города Костромы» и размещению на официальном сайте Администрации города Костромы в информационно – телекоммуникационной сети «Интернет».

Глава Администрации города Костромы

А. В. Смирнов



АДМИНИСТРАЦИЯ ГОРОДА КОСТРОМЫ

ПОСТАНОВЛЕНИЕ

№ _____

О предоставлении разрешения на условно разрешенный вид использования земельного участка, расположенного по адресу: Российская Федерация, Костромская область, городской округ город Кострома, город Кострома, улица Тополиная, 20

На основании заявления Управления имущественных и земельных отношений Администрации города Костромы, в соответствии со статьей 39 Градостроительного кодекса Российской Федерации, протоколом публичных слушаний по вопросу предоставления разрешения на условно разрешенный вид использования земельного участка, расположенного по адресу: Российская Федерация, Костромская область, городской округ город Кострома, город Кострома, улица Тополиная, 20, с учетом заключения о результатах публичных слушаний, рекомендаций Комиссии по подготовке проекта Правил землепользования и застройки города Костромы, руководствуясь статьями 42, 44, частью 1 статьи 57 Устава города Костромы,

ПОСТАНОВЛЯЮ:

1. Предоставить разрешение на условно разрешенный вид использования земельного участка с кадастровым номером 44:27:070411:1063, площадью 0,0593 га, расположенного по адресу: Российская Федерация, Костромская область, городской округ город Кострома, город Кострома, улица Тополиная, 20 – «Для индивидуального жилищного строительства», установленный в зоне малоэтажной жилой застройки Ж-2.

2. Настоящее постановление вступает в силу со дня его подписания, подлежит официальному опубликованию в бюллетене «Официальный вестник города Костромы» и размещению на официальном сайте Администрации города Костромы в информационно – телекоммуникационной сети «Интернет».



АДМИНИСТРАЦИЯ ГОРОДА КОСТРОМЫ

ПОСТАНОВЛЕНИЕ

№ _____

О предоставлении разрешения на условно разрешенный вид использования земельного участка, имеющего местоположение: Российская Федерация, Костромская область, городской округ город Кострома, город Кострома, улица Тополиная, с кадастровым номером 44:27:070411:1061

На основании заявления Управления имущественных и земельных отношений Администрации города Костромы, в соответствии со статьей 39 Градостроительного кодекса Российской Федерации, протоколом публичных слушаний по вопросу предоставления разрешения на условно разрешенный вид использования земельного участка, имеющего местоположение: Российская Федерация, Костромская область, городской округ город Кострома, город Кострома, улица Тополиная, с кадастровым номером 44:27:070411:1061, с учетом заключения о результатах публичных слушаний, рекомендаций Комиссии по подготовке проекта Правил землепользования и застройки города Костромы, руководствуясь статьями 42, 44, частью 1 статьи 57 Устава города Костромы,

ПОСТАНОВЛЯЮ:

1. Предоставить разрешение на условно разрешенный вид использования земельного участка с кадастровым номером 44:27:070411:1061, площадью 0,1385 га, имеющего местоположение: Российская Федерация, Костромская область, городской округ город Кострома, город Кострома, улица Тополиная, – «Для индивидуального жилищного строительства», установленный в зоне малоэтажной жилой застройки Ж-2.

2. Настоящее постановление вступает в силу со дня его подписания, подлежит официальному опубликованию в бюллетене «Официальный вестник города Костромы» и размещению на официальном сайте Администрации города Костромы в информационно – телекоммуникационной сети «Интернет».



АДМИНИСТРАЦИЯ ГОРОДА КОСТРОМЫ
ПОСТАНОВЛЕНИЕ

№ _____

О предоставлении разрешения на условно разрешенный вид использования земельного участка, имеющего местоположение: Российская Федерация, Костромская область, городской округ город Кострома, город Кострома, улица Тополиная, с кадастровым номером 44:27:070411:1064

На основании заявления Управления имущественных и земельных отношений Администрации города Костромы, в соответствии со статьей 39 Градостроительного кодекса Российской Федерации, протоколом публичных слушаний по вопросу предоставления разрешения на условно разрешенный вид использования земельного участка, имеющего местоположение: Российская Федерация, Костромская область, городской округ город Кострома, город Кострома, улица Тополиная, с кадастровым номером 44:27:070411:1064, с учетом заключения о результатах публичных слушаний, рекомендаций Комиссии по подготовке проекта Правил землепользования и застройки города Костромы, руководствуясь статьями 42, 44, частью 1 статьи 57 Устава города Костромы,

ПОСТАНОВЛЯЮ:

1. Предоставить разрешение на условно разрешенный вид использования земельного участка с кадастровым номером 44:27:070411:1064, площадью 0,0945 га, имеющего местоположение: Российская Федерация, Костромская область, городской округ город Кострома, город Кострома, улица Тополиная, – «Для индивидуального жилищного строительства», установленный в зоне малоэтажной жилой застройки Ж-2.

2. Настоящее постановление вступает в силу со дня его подписания, подлежит официальному опубликованию в бюллетене «Официальный вестник города Костромы» и размещению на официальном сайте Администрации города Костромы в информационно – телекоммуникационной сети «Интернет».



АДМИНИСТРАЦИЯ ГОРОДА КОСТРОМЫ

ПОСТАНОВЛЕНИЕ

№ _____

О предоставлении разрешения на условно разрешенный вид использования земельного участка, имеющего местоположение: Российская Федерация, Костромская область, городской округ город Кострома, город Кострома, проезд Апраксинский, в 13 метрах на юго-запад от ориентира дом 41, с кадастровым номером 44:27:030101:3272

На основании заявления ЗАО «Фарминг», в лице генерального директора Е. Н. Михайлова, в соответствии со статьей 39 Градостроительного кодекса Российской Федерации, протоколом публичных слушаний по вопросу предоставления разрешения на условно разрешенный вид использования земельного участка, имеющего местоположение: Российская Федерация, Костромская область, городской округ город Кострома, город Кострома, проезд Апраксинский, в 13 метрах на юго-запад от ориентира дом 41, с кадастровым номером 44:27:030101:3272, с учетом заключения о результатах публичных слушаний, рекомендаций Комиссии по подготовке проекта Правил землепользования и застройки города Костромы, руководствуясь статьями 42, 44, частью 1 статьи 57 Устава города Костромы,

ПОСТАНОВЛЯЮ:

1. Предоставить разрешение на условно разрешенный вид использования земельного участка с кадастровым номером 44:27:030101:3272, площадью 0, 5001 га, имеющего местоположение: Российская Федерация, Костромская область, городской округ город Кострома, город Кострома, проезд Апраксинский, в 13 метрах на юго-запад от ориентира дом 41, – «Магазины», установленный в пределах промышленной и коммунально-складской зоны размещения объектов V класса опасности П-4, в целях строительства магазина.

2. Настоящее постановление вступает в силу со дня его подписания, подлежит официальному опубликованию в бюллетене «Официальный вестник города Костромы» и размещению на официальном сайте Администрации города Костромы в информационно – телекоммуникационной сети «Интернет».



АДМИНИСТРАЦИЯ ГОРОДА КОСТРОМЫ

ПОСТАНОВЛЕНИЕ

№ _____

О предоставлении разрешения на условно разрешенный вид использования земельного участка, имеющего местоположение: Российская Федерация, Костромская область, городской округ город Кострома, город Кострома, улица Профсоюзная, в районе дома 48, с кадастровым номером 44:27:070401:202

На основании заявления Управления имущественных и земельных отношений Администрации города Костромы, в соответствии со статьей 39 Градостроительного кодекса Российской Федерации, протоколом публичных слушаний о предоставлении разрешения на условно разрешенный вид использования земельного участка, имеющего местоположение: Российская Федерация, Костромская область, городской округ город Кострома, город Кострома, улица Профсоюзная, в районе дома 48, с кадастровым номером 44:27:070401:202, с учетом заключения о результатах публичных слушаний, рекомендаций Комиссии по подготовке проекта Правил землепользования и застройки города Костромы, руководствуясь статьями 42, 44, частью 1 статьи 57 Устава города Костромы,

ПОСТАНОВЛЯЮ:

1. Предоставить разрешение на условно разрешенный вид использования земельного участка с кадастровым номером 44:27:070401:202, площадью 0, 5910 га, имеющего местоположение: Российская Федерация, Костромская область, городской округ город Кострома, город Кострома, улица Профсоюзная, в районе дома 48 – «Среднеэтажная жилая застройка», установленный для зоны размещения объектов здравоохранения Д-3, в целях строительства многоквартирного дома.
2. Настоящее постановление вступает в силу со дня его подписания, подлежит официальному опубликованию в бюллетене «Официальный вестник города Костромы» и размещению на официальном сайте Администрации города Костромы в информационно – телекоммуникационной сети «Интернет».