

ОФИЦИАЛЬНЫЙ ВЕСТНИК

города Костромы

16+

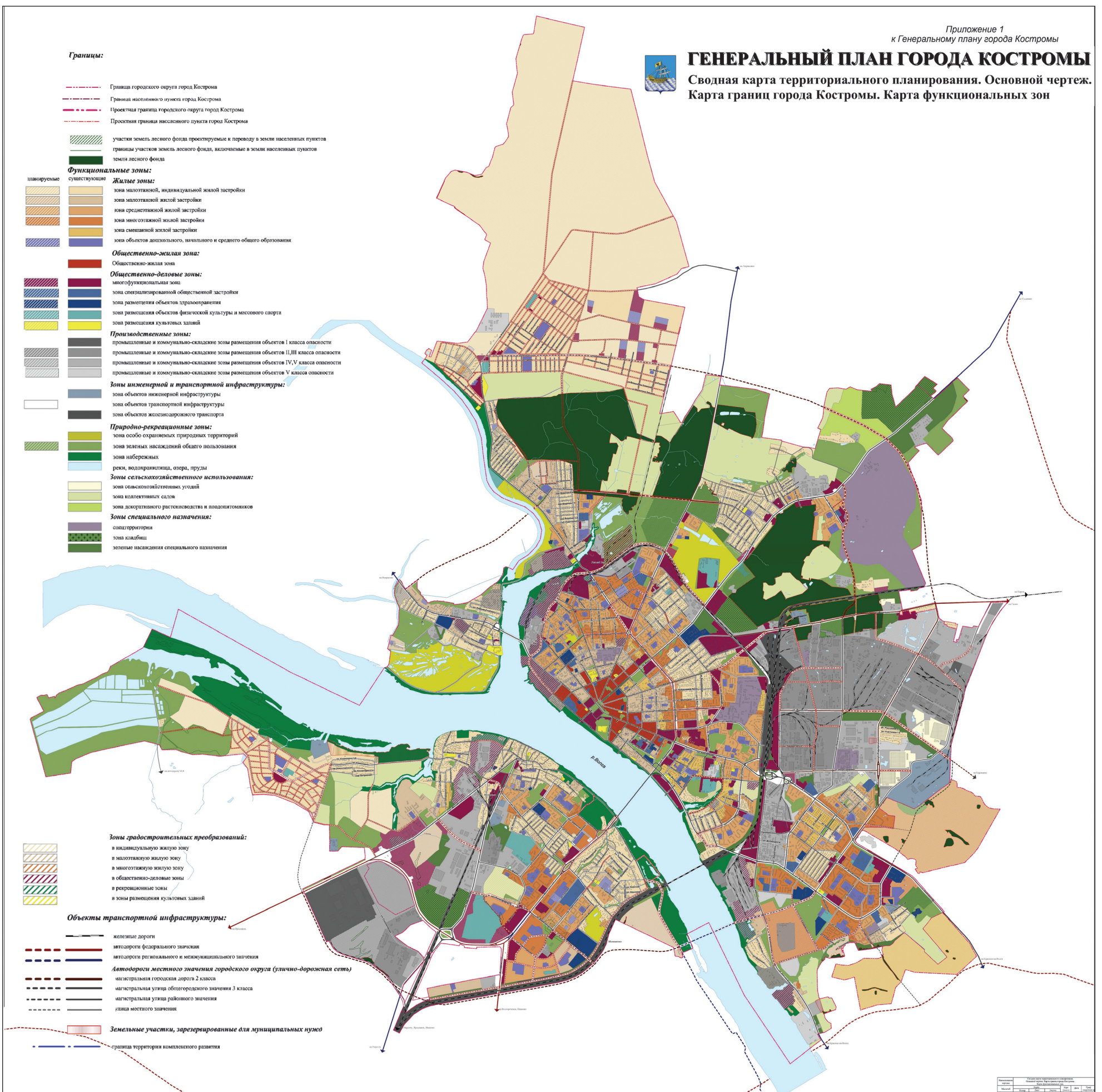
Бюллетень № 35 (603)

3 сентября 2021 года

Содержание номера:

Постановление Администрации города Костромы от 26 августа 2021 года № 1517 «О сносе незаконно размещенного объекта некапитального характера на территории города Костромы».....	стр. 2
Постановление Администрации города Костромы от 26 августа 2021 года № 1518 «О сносе незаконно размещенного объекта некапитального характера на территории города Костромы».....	стр. 2
Постановление Администрации города Костромы от 26 августа 2021 года № 1519 «О сносе незаконно размещенного объекта некапитального характера на территории города Костромы».....	стр. 3
Постановление Администрации города Костромы от 26 августа 2021 года № 1520 «О сносе незаконно размещенного объекта некапитального характера на территории города Костромы».....	стр. 3
Постановление Администрации города Костромы от 26 августа 2021 года № 1521 «О сносе незаконно размещенного объекта некапитального характера на территории города Костромы».....	стр. 4
Постановление Администрации города Костромы от 26 августа 2021 года № 1522 «О сносе незаконно размещенного объекта некапитального характера на территории города Костромы».....	стр. 4
Постановление Администрации города Костромы от 27 августа 2021 года № 1526 «Об отказе в подготовке предложения о внесении изменений в Генеральный план города Костромы».....	стр. 5

(Окончание на стр. 28)



Администрация города Костромы

ПОСТАНОВЛЕНИЕ

26 августа 2021 года

№ 1517

О сносе незаконно размещенного объекта некапитального характера на территории города Костромы

В соответствии с Порядком сноса (демонтажа) незаконно размещенных объектов некапитального характера на территории города Костромы, утвержденным постановлением Администрации города Костромы от 14 июня 2019 года № 1009, руководствуясь статьями 42, 44, частью 1 статьи 57 Устава города Костромы,

ПОСТАНОВЛЯЮ:

1. Произвести снос незаконно размещенного объекта некапитального характера (деревянная беседка), расположенного на земельном участке с кадастровым номером 44:27:061101:483, имеющем местоположение: Костромская область, город Кострома, улица Индустриальная, 65б (далее - незаконно размещенный некапитальный объект), собственник которого неизвестен, согласно ситуационному плану территории, прилагаемому к настоящему постановлению.

2. Управлению муниципальных инспекций Администрации города Костромы (Басов С. А.):

2.1. не позднее, чем за три рабочих дня до сноса разместить на незаконно размещенном некапитальном объекте информацию о дате и времени его сноса;

2.2. составить акт о сносе незаконно размещенного некапитального объекта, указанного в пункте 1 настоящего постановления.

3. Муниципальному казенному учреждению города Костромы «Служба муниципального заказа по жилищно-коммунальному хозяйству» (Шилин А. А.):

3.1. организовать снос незаконно размещенного некапитального объекта, не ранее чем через десять рабочих дней со дня официального опубликования настоящего постановления;

3.2. определить в соответствии с требованиями действующего законодательства место хранения снесенного незаконно размещенного некапитального объекта, составных его элементов, а также находящегося в нем имущества, не утратившего своих потребительских свойств;

3.3. в случае осуществления сноса путем демонтажа:

3.3.1. опечатать незаконно размещенный некапитальный объект с присвоением ему уникального номера;

3.3.2. передать снесенный незаконно размещенный некапитальный объект, составные его элементы по акту лицу, осуществляющему хранение;

3.4. в случае осуществления сноса путем разбора, если конструктивные характеристики незаконно размещенного некапитального объекта позволяют осуществить перемещение и (или) демонтаж его элементов с последующей сборкой без несоразмерного ущерба назначению и без изменения основных характеристик:

3.4.1. опечатать составные элементы незаконно размещенного некапитального объекта с присвоением уникального номера;

3.4.2. обеспечить перемещение составных элементов незаконно размещенного некапитального объекта на специальный пункт временного хранения, а также их передачу по акту лицу, осуществляющему хранение;

3.5. передать имущество, не утратившее своих потребительских свойств, находящееся вносимом незаконно размещенном некапитальном объекте, по акту лицу, осуществляющему хранение;

3.6. обеспечить вывоз составных элементов незаконно размещенного некапитального объекта, утратившего в ходе сноса свои физические и функциональные характеристики, и имущества, утратившего свои потребительские свойства, находящегося вносимом незаконно размещенном некапитальном объекте, как твердых коммунальных отходов, а также мусора, оставшегося после сноса такого объекта.

4. Муниципальному казенному учреждению города Костромы «Центр гражданской защиты города Костромы» (Ведров С. А.) при необходимости обеспечить доступ в незаконно размещенный некапитальный объект.

5. Муниципальному казенному учреждению города Костромы «Дорожное хозяйство» обеспечить перемещение снесенного незаконно размещенного некапитального объекта, а также находящегося в нем имущества, не утратившего своих потребительских свойств, в место хранения, определенное муниципальным казенным учреждением города Костромы «Служба муниципального заказа по жилищно-коммунальному хозяйству».

6. Финансовое обеспечение реализации настоящего постановления является расходным обязательством города Костромы, осуществляемым за счет и в пределах бюджетных ассигнований, предусмотренных в соответствии с решением Думы города Костромы от 21 декабря 2020 года № 228 «О бюджете города Костромы на 2021 год и на плановый период 2022 и 2023 годов»:

6.1. в части реализации мероприятий, предусмотренных пунктом 3 настоящего постановления, по разделу 0500 «Жилищно-коммунальное хозяйство», подразделу 0503 «Благоустройство», целевой статье расходов 0320065070 «Прочие мероприятия», группе вида расходов 200 «Закупка товаров, работ и услуг для обеспечения государственных (муниципальных) нужд» классификации расходов бюджетов Российской Федерации;

6.2. в части реализации мероприятия, предусмотренного пунктом 5 настоящего постановления, по разделу 0400 «Национальная экономика», подразделу 0409 «Дорожное хозяйство (дорожные фонды)», целевой статье расходов 0500011521 «Содержание и ремонт автомобильных дорог общего пользования», группе вида расходов 100 «Расходы на выплату персоналу в целях обеспечения выполнения функций государственными (муниципальными) органами, казенными учреждениями, органами управления государственными внебюджетными фондами», группе вида расходов 200 «Закупка товаров, работ и услуг для обеспечения государственных (муниципальных) нужд» классификации расходов бюджетов Российской Федерации.

7. Настоящее постановление подлежит официальному опубликованию и размещению на официальном сайте Администрации города Костромы в информационно-телекоммуникационной сети «Интернет».

Глава Администрации города Костромы А.В. СМIRHOV.

Администрация города Костромы

ПОСТАНОВЛЕНИЕ

26 августа 2021 года

№ 1518

О сносе незаконно размещенного объекта некапитального характера на территории города Костромы

В соответствии с Порядком сноса (демонтажа) незаконно размещенных объектов некапитального характера на территории города Костромы, утвержденным постановлением Администрации города Костромы от 14 июня 2019 года № 1009, руководствуясь статьями 42, 44, частью 1 статьи 57 Устава города Костромы,

ПОСТАНОВЛЯЮ:

1. Произвести снос незаконно размещенного объекта некапитального характера (деревянная беседка), расположенного на земельном участке с кадастровым номером 44:27:061101:483, имеющем местоположение: Костромская область, город Кострома, улица Индустриальная, 65б (далее - незаконно размещенный некапитальный объект), собственник которого неизвестен, согласно ситуационному плану территории, прилагаемому к настоящему постановлению.

2. Управлению муниципальных инспекций Администрации города Костромы (Басов С. А.):

2.1. не позднее, чем за три рабочих дня до сноса разместить на незаконно размещенном некапитальном объекте информацию о дате и времени его сноса;

2.2. составить акт о сносе незаконно размещенного некапитального объекта, указанного в пункте 1 настоящего постановления.

3. Муниципальному казенному учреждению города Костромы «Служба муниципального заказа по жилищно-коммунальному хозяйству» (Шилин А. А.):

3.1. организовать снос незаконно размещенного некапитального объекта, не ранее чем через десять рабочих дней со дня официального опубликования настоящего постановления;

3.2. определить в соответствии с требованиями действующего законодательства место хранения снесенного незаконно размещенного некапитального объекта, составных его элементов, а также находящегося в нем имущества, не утратившего своих потребительских свойств;

3.3. в случае осуществления сноса путем демонтажа:

3.3.1. опечатать незаконно размещенный некапитальный объект с присвоением ему уникального номера;

3.3.2. передать снесенный незаконно размещенный некапитальный объект, составные его элементы по акту лицу, осуществляющему хранение;

3.4. в случае осуществления сноса путем разбора, если конструктивные характеристики незаконно размещенного некапитального объекта позволяют осуществить перемещение и (или) демонтаж его элементов с последующей сборкой без несоразмерного ущерба назначению и без изменения основных характеристик:

3.4.1. опечатать составные элементы незаконно размещенного некапитального объекта с присвоением уникального номера;

3.4.2. обеспечить перемещение составных элементов незаконно размещенного некапитального объекта на специальный пункт временного хранения, а также их передачу по акту лицу, осуществляющему хранение;

3.5. передать имущество, не утратившее своих потребительских свойств, находящееся вносимом незаконно размещенном некапитальном объекте, по акту лицу, осуществляющему хранение;

3.6. обеспечить вывоз составных элементов незаконно размещенного некапитального объекта, утратившего в ходе сноса свои физические и функциональные характеристики, и имущества, утратившего свои потребительские свойства, находящегося вносимом незаконно размещенном некапитальном объекте, как твердых коммунальных отходов, а также мусора, оставшегося после сноса такого объекта.

4. Муниципальному казенному учреждению города Костромы «Центр гражданской защиты города Костромы» (Ведров С. А.) при необходимости обеспечить доступ в незаконно размещенный некапитальный объект.

5. Муниципальному казенному учреждению города Костромы «Дорожное хозяйство» обеспечить перемещение снесенного незаконно размещенного некапитального объекта, а также находящегося в нем имущества, не утратившего своих потребительских свойств, в место хранения, определенное муниципальным казенным учреждением города Костромы «Служба муниципального заказа по жилищно-коммунальному хозяйству».

6. Финансовое обеспечение реализации настоящего постановления является расходным обязательством города Костромы, осуществляемым за счет и в пределах бюджетных ассигнований, предусмотренных в соответствии с решением Думы города Костромы от 21 декабря 2020 года № 228 «О бюджете города Костромы на 2021 год и на плановый период 2022 и 2023 годов»:

6.1. в части реализации мероприятий, предусмотренных пунктом 3 настоящего постановления, по разделу 0500 «Жилищно-коммунальное хозяйство», подразделу 0503 «Благоустройство», целевой статье расходов 0320065070 «Прочие мероприятия», группе вида расходов 200 «Закупка товаров, работ и услуг для обеспечения государственных (муниципальных) нужд» классификации расходов бюджетов Российской Федерации;

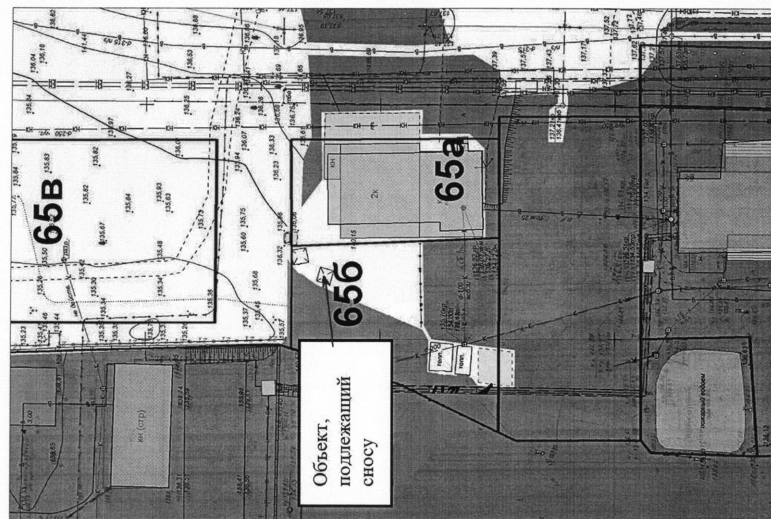
6.2. в части реализации мероприятия, предусмотренного пунктом 5 настоящего постановления, по разделу 0400 «Национальная экономика», подразделу 0409 «Дорожное хозяйство (дорожные фонды)», целевой статье расходов 0500011521 «Содержание и ремонт автомобильных дорог общего пользования», группе вида расходов 100 «Расходы на выплату персоналу в целях обеспечения выполнения функций государственными (муниципальными) органами, казенными учреждениями, органами управления государственными внебюджетными фондами», группе вида расходов 200 «Закупка товаров, работ и услуг для обеспечения государственных (муниципальных) нужд» классификации расходов бюджетов Российской Федерации.

7. Настоящее постановление подлежит официальному опубликованию и размещению на официальном сайте Администрации города Костромы в информационно-телекоммуникационной сети «Интернет».

Глава Администрации города Костромы А.В. СМIRHOV.

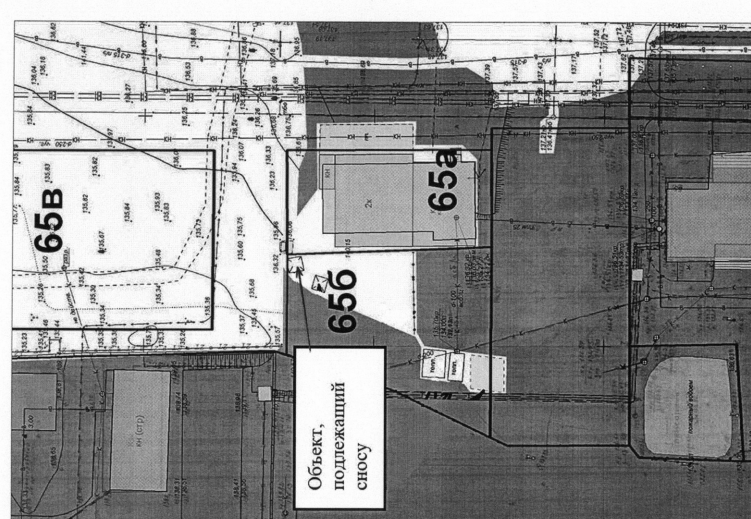
Приложение к постановлению
Администрации города Костромы
от «26» августа 2021 года № 1517

Ситуационный план территории незаконно размещенного объекта некапитального характера, расположенного на земельном участке с кадастровым номером 44:27:061101:483, имеющем местоположение: Костромская область, город Кострома, улица Индустриальная, 65б



Приложение к постановлению
Администрации города Костромы
от «26» августа 2021 года № 1518

Ситуационный план территории незаконно размещенного объекта некапитального характера, расположенного на земельном участке с кадастровым номером 44:27:061101:483, имеющем местоположение: Костромская область, город Кострома, улица Индустриальная, 65б



Администрация города Костромы

ПОСТАНОВЛЕНИЕ

26 августа 2021 года

№ 1519

О сносе незаконно размещенного объекта некапитального характера на территории города Костромы

В соответствии с Порядком сноса (демонтажа) незаконно размещенных объектов некапитального характера на территории города Костромы, утвержденным постановлением Администрации города Костромы от 14 июня 2019 года № 1009, руководствуясь статьями 42, 44, частью 1 статьи 57 Устава города Костромы,

ПОСТАНОВЛЯЮ:

1. Произвести снос незаконно размещенного объекта некапитального характера (деревянное строение, обтянутое пластиковой сеткой), расположенного на земельном участке с кадастровым номером 44:27:061101:483, имеющем местоположение: Костромская область, город Кострома, улица Индустриальная, 65б (далее - незаконно размещенный некапитальный объект), собственник которого неизвестен, согласно ситуационному плану территории, прилагаемому к настоящему постановлению.

2. Управлению муниципальных инспекций Администрации города Костромы (Басов С. А.):

2.1. не позднее, чем за три рабочих дня до сноса разместить на незаконно размещенном некапитальном объекте информацию о дате и времени его сноса;

2.2. составить акт о сносе незаконно размещенного некапитального объекта, указанного в пункте 1 настоящего постановления.

3. Муниципальному казенному учреждению города Костромы «Служба муниципального заказа по жилищно-коммунальному хозяйству» (Шилин А. А.):

3.1. организовать снос незаконно размещенного некапитального объекта, не ранее чем через десять рабочих дней со дня официального опубликования настоящего постановления;

3.2. определить в соответствии с требованиями действующего законодательства место хранения снесенного незаконно размещенного некапитального объекта, составных его элементов, а также находящегося в нем имущества, не утратившего своих потребительских свойств;

3.3. в случае осуществления сноса путем демонтажа:

3.3.1. опечатать незаконно размещенный некапитальный объект с присвоением ему уникального номера;

3.3.2. передать снесенный незаконно размещенный некапитальный объект, составные его элементы по акту лицу, осуществляющему хранение;

3.4. в случае осуществления сноса путем разбора, если конструктивные характеристики незаконно размещенного некапитального объекта позволяют осуществить перемещение и (или) демонтаж его элементов с последующей сборкой без несоразмерного ущерба назначению и без изменения основных характеристик:

3.4.1. опечатать составные элементы незаконно размещенного некапитального объекта с присвоением уникального номера;

3.4.2. обеспечить перемещение составных элементов незаконно размещенного некапитального объекта на специальный пункт временного хранения, а также их передачу по акту лицу, осуществляющему хранение;

3.5. передать имущество, не утратившее своих потребительских свойств, находящееся вносимом незаконно размещенном некапитальном объекте, по акту лицу, осуществляющему хранение;

3.6. обеспечить вывоз составных элементов незаконно размещенного некапитального объекта, утратившего в ходе сноса свои физические и функциональные характеристики, и имущества, утратившего свои потребительские свойства, находящегося вносимом незаконно размещенном некапитальном объекте, как твердых коммунальных отходов, а также мусора, оставшегося после сноса такого объекта.

4. Муниципальному казенному учреждению города Костромы «Центр гражданской защиты города Костромы» (Ведров С. А.) при необходимости обеспечить доступ в незаконно размещенный некапитальный объект.

5. Муниципальному казенному учреждению города Костромы «Дорожное хозяйство» обеспечить перемещение снесенного незаконно размещенного некапитального объекта, а также находящегося в нем имущества, не утратившего своих потребительских свойств, в место хранения, определенное муниципальным казенным учреждением города Костромы «Служба муниципального заказа по жилищно-коммунальному хозяйству».

6. Финансовое обеспечение реализации настоящего постановления является расходным обязательством города Костромы, осуществляемым за счет и в пределах бюджетных ассигнований, предусмотренных в соответствии с решением Думы города Костромы от 21 декабря 2020 года № 228 «О бюджете города Костромы на 2021 год и на плановый период 2022 и 2023 годов»:

6.1. в части реализации мероприятий, предусмотренных пунктом 3 настоящего постановления, по разделу 0500 «Жилищно-коммунальное хозяйство», подразделу 0503 «Благоустройство», целевой статье расходов 0320065070 «Прочие мероприятия», группе вида расходов 200 «Закупка товаров, работ и услуг для обеспечения государственных (муниципальных) нужд» классификации расходов бюджетов Российской Федерации;

6.2. в части реализации мероприятия, предусмотренного пунктом 5 настоящего постановления, по разделу 0400 «Национальная экономика», подразделу 0409 «Дорожное хозяйство (дорожные фонды)», целевой статье расходов 0500011521 «Содержание и ремонт автомобильных дорог общего пользования», группе вида расходов 100 «Расходы на выплату персоналу в целях обеспечения выполнения функций государственными (муниципальными) органами, казенными учреждениями, органами управления государственными внебюджетными фондами», группе вида расходов 200 «Закупка товаров, работ и услуг для обеспечения государственных (муниципальных) нужд» классификации расходов бюджетов Российской Федерации.

7. Настоящее постановление подлежит официальному опубликованию и размещению на официальном сайте Администрации города Костромы в информационно-телекоммуникационной сети «Интернет».

Глава Администрации города Костромы А.В. СМИРНОВ.

Администрация города Костромы

ПОСТАНОВЛЕНИЕ

26 августа 2021 года

№ 1520

О сносе незаконно размещенного объекта некапитального характера на территории города Костромы

В соответствии с Порядком сноса (демонтажа) незаконно размещенных объектов некапитального характера на территории города Костромы, утвержденным постановлением Администрации города Костромы от 14 июня 2019 года № 1009, руководствуясь статьями 42, 44, частью 1 статьи 57 Устава города Костромы,

ПОСТАНОВЛЯЮ:

1. Произвести снос незаконно размещенного объекта некапитального характера (теплица, оцинкованный каркас с поликарбонатом), расположенного на земельном участке с кадастровым номером 44:27:061101:483, имеющем местоположение: Костромская область, город Кострома, улица Индустриальная, 65б (далее - незаконно размещенный некапитальный объект), собственник которого неизвестен, согласно ситуационному плану территории, прилагаемому к настоящему постановлению.

2. Управлению муниципальных инспекций Администрации города Костромы (Басов С. А.):

2.1. не позднее, чем за три рабочих дня до сноса разместить на незаконно размещенном некапитальном объекте информацию о дате и времени его сноса;

2.2. составить акт о сносе незаконно размещенного некапитального объекта, указанного в пункте 1 настоящего постановления.

3. Муниципальному казенному учреждению города Костромы «Служба муниципального заказа по жилищно-коммунальному хозяйству» (Шилин А. А.):

3.1. организовать снос незаконно размещенного некапитального объекта, не ранее чем через десять рабочих дней со дня официального опубликования настоящего постановления;

3.2. определить в соответствии с требованиями действующего законодательства место хранения снесенного незаконно размещенного некапитального объекта, составных его элементов, а также находящегося в нем имущества, не утратившего своих потребительских свойств;

3.3. в случае осуществления сноса путем демонтажа:

3.3.1. опечатать незаконно размещенный некапитальный объект с присвоением ему уникального номера;

3.3.2. передать снесенный незаконно размещенный некапитальный объект, составные его элементы по акту лицу, осуществляющему хранение;

3.4. в случае осуществления сноса путем разбора, если конструктивные характеристики незаконно размещенного некапитального объекта позволяют осуществить перемещение и (или) демонтаж его элементов с последующей сборкой без несоразмерного ущерба назначению и без изменения основных характеристик:

3.4.1. опечатать составные элементы незаконно размещенного некапитального объекта с присвоением уникального номера;

3.4.2. обеспечить перемещение составных элементов незаконно размещенного некапитального объекта на специальный пункт временного хранения, а также их передачу по акту лицу, осуществляющему хранение;

3.5. передать имущество, не утратившее своих потребительских свойств, находящееся вносимом незаконно размещенном некапитальном объекте, по акту лицу, осуществляющему хранение;

3.6. обеспечить вывоз составных элементов незаконно размещенного некапитального объекта, утратившего в ходе сноса свои физические и функциональные характеристики, и имущества, утратившего свои потребительские свойства, находящегося вносимом незаконно размещенном некапитальном объекте, как твердых коммунальных отходов, а также мусора, оставшегося после сноса такого объекта.

4. Муниципальному казенному учреждению города Костромы «Центр гражданской защиты города Костромы» (Ведров С. А.) при необходимости обеспечить доступ в незаконно размещенный некапитальный объект.

5. Муниципальному казенному учреждению города Костромы «Дорожное хозяйство» обеспечить перемещение снесенного незаконно размещенного некапитального объекта, а также находящегося в нем имущества, не утратившего своих потребительских свойств, в место хранения, определенное муниципальным казенным учреждением города Костромы «Служба муниципального заказа по жилищно-коммунальному хозяйству».

6. Финансовое обеспечение реализации настоящего постановления является расходным обязательством города Костромы, осуществляемым за счет и в пределах бюджетных ассигнований, предусмотренных в соответствии с решением Думы города Костромы от 21 декабря 2020 года № 228 «О бюджете города Костромы на 2021 год и на плановый период 2022 и 2023 годов»:

6.1. в части реализации мероприятий, предусмотренных пунктом 3 настоящего постановления, по разделу 0500 «Жилищно-коммунальное хозяйство», подразделу 0503 «Благоустройство», целевой статье расходов 0320065070 «Прочие мероприятия», группе вида расходов 200 «Закупка товаров, работ и услуг для обеспечения государственных (муниципальных) нужд» классификации расходов бюджетов Российской Федерации;

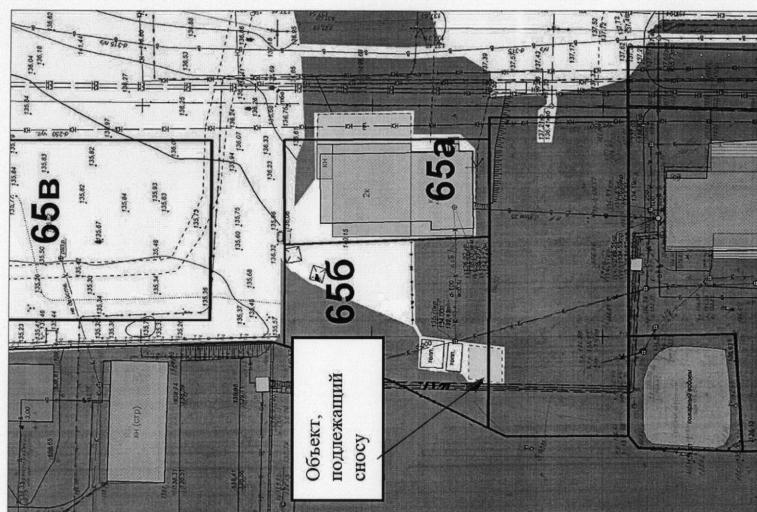
6.2. в части реализации мероприятия, предусмотренного пунктом 5 настоящего постановления, по разделу 0400 «Национальная экономика», подразделу 0409 «Дорожное хозяйство (дорожные фонды)», целевой статье расходов 0500011521 «Содержание и ремонт автомобильных дорог общего пользования», группе вида расходов 100 «Расходы на выплату персоналу в целях обеспечения выполнения функций государственными (муниципальными) органами, казенными учреждениями, органами управления государственными внебюджетными фондами», группе вида расходов 200 «Закупка товаров, работ и услуг для обеспечения государственных (муниципальных) нужд» классификации расходов бюджетов Российской Федерации.

7. Настоящее постановление подлежит официальному опубликованию и размещению на официальном сайте Администрации города Костромы в информационно-телекоммуникационной сети «Интернет».

Глава Администрации города Костромы А.В. СМИРНОВ.

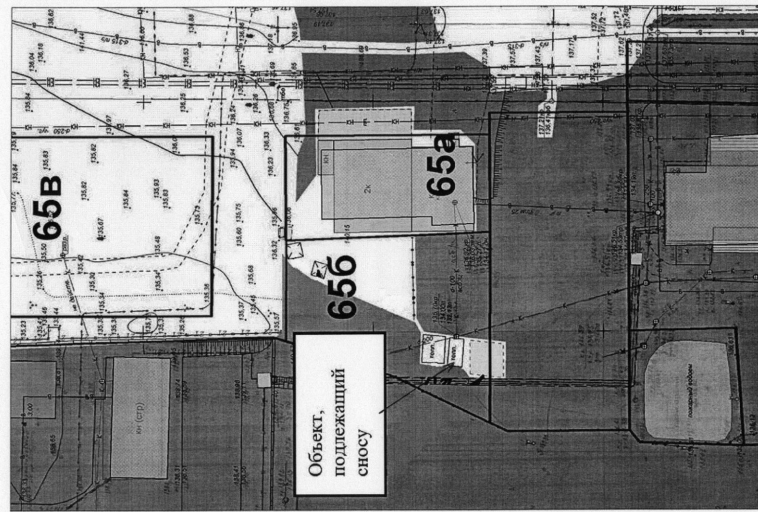
Приложение к постановлению
Администрации города Костромы
от «26» августа 2021 года № 1519

Ситуационный план территории незаконно размещенного объекта некапитального характера, расположенного на земельном участке с кадастровым номером 44:27:061101:483, имеющем местоположение: Костромская область, город Кострома, улица Индустриальная, 65б



Приложение к постановлению
Администрации города Костромы
от «26» августа 2021 года № 1520

Ситуационный план территории незаконно размещенного объекта некапитального характера, расположенного на земельном участке с кадастровым номером 44:27:061101:483, имеющем местоположение: Костромская область, город Кострома, улица Индустриальная, 65б



Администрация города Костромы

ПОСТАНОВЛЕНИЕ

26 августа 2021 года

№ 1521

О сносе незаконно размещенного объекта некапитального характера на территории города Костромы

В соответствии с Порядком сноса (демонтажа) незаконно размещенных объектов некапитального характера на территории города Костромы, утвержденным постановлением Администрации города Костромы от 14 июня 2019 года № 1009, руководствуясь статьями 42, 44, частью 1 статьи 57 Устава города Костромы,

ПОСТАНОВЛЯЮ:

1. Произвести снос незаконно размещенного объекта некапитального характера (теплица, деревянный каркас, обшитый поликарбонатом), расположенного на земельном участке с кадастровым номером 44:27:061101:483, имеющем местоположение: Костромская область, город Кострома, улица Индустриальная, 65б (далее - незаконно размещенный некапитальный объект), собственник которого неизвестен, согласно ситуационному плану территории, прилагаемому к настоящему постановлению.

2. Управлению муниципальных инспекций Администрации города Костромы (Басов С. А.):

2.1. не позднее, чем за три рабочих дня до сноса разместить на незаконно размещенном некапитальном объекте информацию о дате и времени его сноса;

2.2. составить акт о сносе незаконно размещенного некапитального объекта, указанного в пункте 1 настоящего постановления.

3. Муниципальному казенному учреждению города Костромы «Служба муниципального заказа по жилищно-коммунальному хозяйству» (Шилин А. А.):

3.1. организовать снос незаконно размещенного некапитального объекта, не ранее чем через десять рабочих дней со дня официального опубликования настоящего постановления;

3.2. определить в соответствии с требованиями действующего законодательства место хранения снесенного незаконно размещенного некапитального объекта, составных его элементов, а также находящегося в нем имущества, не утратившего своих потребительских свойств;

3.3. в случае осуществления сноса путем демонтажа:

3.3.1. опечатать незаконно размещенный некапитальный объект с присвоением ему уникального номера;

3.3.2. передать снесенный незаконно размещенный некапитальный объект, составные его элементы по акту лицу, осуществляющему хранение;

3.4. в случае осуществления сноса путем разбора, если конструктивные характеристики незаконно размещенного некапитального объекта позволяют осуществить перемещение и (или) демонтаж его элементов с последующей сборкой без несоразмерного ущерба назначению и без изменения основных характеристик:

3.4.1. опечатать составные элементы незаконно размещенного некапитального объекта с присвоением уникального номера;

3.4.2. обеспечить перемещение составных элементов незаконно размещенного некапитального объекта на специальный пункт временного хранения, а также их передачу по акту лицу, осуществляющему хранение;

3.5. передать имущество, не утратившее своих потребительских свойств, находящееся вносимом незаконно размещенном некапитальном объекте, по акту лицу, осуществляющему хранение;

3.6. обеспечить вывоз составных элементов незаконно размещенного некапитального объекта, утратившего в ходе сноса свои физические и функциональные характеристики, и имущества, утратившего свои потребительские свойства, находящегося вносимом незаконно размещенном некапитальном объекте, как твердых коммунальных отходов, а также мусора, оставшегося после сноса такого объекта.

4. Муниципальному казенному учреждению города Костромы «Центр гражданской защиты города Костромы» (Ведров С. А.) при необходимости обеспечить доступ в незаконно размещенный некапитальный объект.

5. Муниципальному казенному учреждению города Костромы «Дорожное хозяйство» обеспечить перемещение снесенного незаконно размещенного некапитального объекта, а также находящегося в нем имущества, не утратившего своих потребительских свойств, в место хранения, определенное муниципальным казенным учреждением города Костромы «Служба муниципального заказа по жилищно-коммунальному хозяйству».

6. Финансовое обеспечение реализации настоящего постановления является расходным обязательством города Костромы, осуществляемым за счет и в пределах бюджетных ассигнований, предусмотренных в соответствии с решением Думы города Костромы от 21 декабря 2020 года № 228 «О бюджете города Костромы на 2021 год и на плановый период 2022 и 2023 годов»:

6.1. в части реализации мероприятий, предусмотренных пунктом 3 настоящего постановления, по разделу 0500 «Жилищно-коммунальное хозяйство», подразделу 0503 «Благоустройство», целевой статье расходов 0320065070 «Прочие мероприятия», группе вида расходов 200 «Закупка товаров, работ и услуг для обеспечения государственных (муниципальных) нужд» классификации расходов бюджетов Российской Федерации;

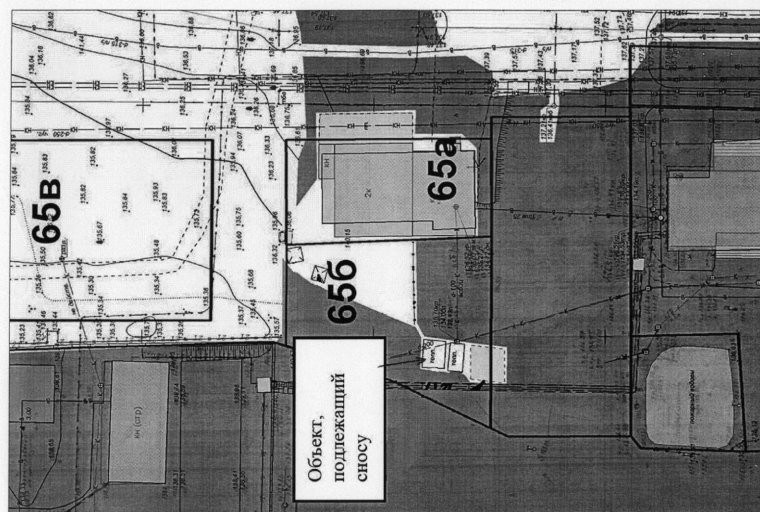
6.2. в части реализации мероприятия, предусмотренного пунктом 5 настоящего постановления, по разделу 0400 «Национальная экономика», подразделу 0409 «Дорожное хозяйство (дорожные фонды)», целевой статье расходов 0500011521 «Содержание и ремонт автомобильных дорог общего пользования», группе вида расходов 100 «Расходы на выплату персоналу в целях обеспечения выполнения функций государственными (муниципальными) органами, казенными учреждениями, органами управления государственными внебюджетными фондами», группе вида расходов 200 «Закупка товаров, работ и услуг для обеспечения государственных (муниципальных) нужд» классификации расходов бюджетов Российской Федерации.

7. Настоящее постановление подлежит официальному опубликованию и размещению на официальном сайте Администрации города Костромы в информационно-телекоммуникационной сети «Интернет».

Глава Администрации города Костромы А.В. СМИРНОВ.

Приложение к постановлению Администрации города Костромы от «26» августа 2021 года № 1521

Ситуационный план территории незаконно размещенного объекта некапитального характера, расположенного на земельном участке с кадастровым номером 44:27:061101:483, имеющем местоположение: Костромская область, город Кострома, улица Индустриальная, 65б



Администрация города Костромы

ПОСТАНОВЛЕНИЕ

26 августа 2021 года

№ 1522

О сносе незаконно размещенного объекта некапитального характера на территории города Костромы

В соответствии с Порядком сноса (демонтажа) незаконно размещенных объектов некапитального характера на территории города Костромы, утвержденным постановлением Администрации города Костромы от 14 июня 2019 года № 1009, руководствуясь статьями 42, 44, частью 1 статьи 57 Устава города Костромы,

ПОСТАНОВЛЯЮ:

1. Произвести снос незаконно размещенного объекта некапитального характера (забор из деревянного каркаса, оббитого пластиковой сеткой), частично расположенного на земельном участке с кадастровым номером 44:27:061101:483, имеющем местоположение: Костромская область, город Кострома, улица Индустриальная, 65б (далее - незаконно размещенный некапитальный объект), собственник которого неизвестен, согласно ситуационному плану территории, прилагаемому к настоящему постановлению.

2. Управлению муниципальных инспекций Администрации города Костромы (Басов С. А.):

2.1. не позднее, чем за три рабочих дня до сноса разместить на незаконно размещенном некапитальном объекте информацию о дате и времени его сноса;

2.2. составить акт о сносе незаконно размещенного некапитального объекта, указанного в пункте 1 настоящего постановления.

3. Муниципальному казенному учреждению города Костромы «Служба муниципального заказа по жилищно-коммунальному хозяйству» (Шилин А. А.):

3.1. организовать снос незаконно размещенного некапитального объекта, не ранее чем через десять рабочих дней со дня официального опубликования настоящего постановления;

3.2. определить в соответствии с требованиями действующего законодательства место хранения снесенного незаконно размещенного некапитального объекта;

3.2.1. определить в соответствии с требованиями действующего законодательства место хранения снесенного незаконно размещенного некапитального объекта;

3.2.2. опечатать незаконно размещенный некапитальный объект с присвоением ему уникального номера;

3.2.3. передать снесенный незаконно размещенный некапитальный объект, составные его элементы по акту лицу, осуществляющему хранение;

3.3. обеспечить вывоз составных элементов незаконно размещенного некапитального объекта, утратившего в ходе сноса свои физические и функциональные характеристики, как твердых коммунальных отходов, а также мусора, оставшегося после сноса такого объекта.

4. Муниципальному казенному учреждению города Костромы «Дорожное хозяйство» обеспечить (в случае осуществления сноса путем демонтажа) перемещение снесенного незаконно размещенного некапитального объекта в место хранения, определенное муниципальным казенным учреждением города Костромы «Служба муниципального заказа по жилищно-коммунальному хозяйству».

5. Финансовое обеспечение реализации настоящего постановления является расходным обязательством города Костромы, осуществляемым за счет и в пределах бюджетных ассигнований, предусмотренных в соответствии с решением Думы города Костромы «О бюджете города Костромы на 2021 год и на плановый период 2022 и 2023 годов»:

5.1. в части реализации мероприятий, предусмотренных пунктом 3 настоящего постановления, по разделу 0500 «Жилищно-коммунальное хозяйство», подразделу 0503 «Благоустройство», целевой статье расходов 0320065070 «Прочие мероприятия», группе вида расходов 200 «Закупка товаров, работ и услуг для обеспечения государственных (муниципальных) нужд» классификации расходов бюджетов Российской Федерации;

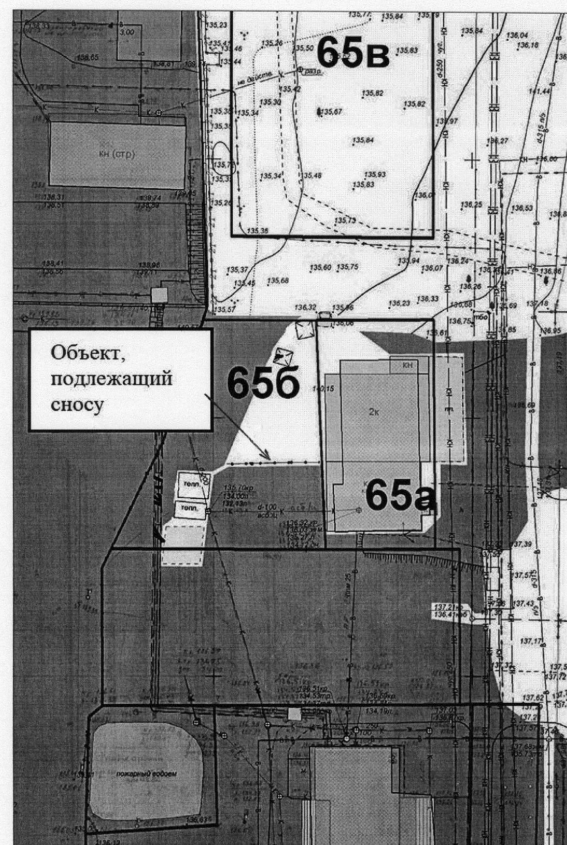
5.2. в части реализации мероприятия, предусмотренного пунктом 4 настоящего постановления, по разделу 0400 «Национальная экономика», подразделу 0409 «Дорожное хозяйство (дорожные фонды)», целевой статье расходов 0500011521 «Содержание и ремонт автомобильных дорог общего пользования», группе вида расходов 100 «Расходы на выплату персоналу в целях обеспечения выполнения функций государственными (муниципальными) органами, казенными учреждениями, органами управления государственными внебюджетными фондами», группе вида расходов 200 «Закупка товаров, работ и услуг для обеспечения государственных (муниципальных) нужд» классификации расходов бюджетов Российской Федерации.

6. Настоящее постановление подлежит официальному опубликованию и размещению на официальном сайте Администрации города Костромы в информационно-телекоммуникационной сети «Интернет».

Глава Администрации города Костромы А.В. СМИРНОВ.

Приложение к постановлению Администрации города Костромы от «26» августа 2021 года № 1522

Ситуационный план территории незаконно размещенного объекта некапитального характера, расположенного на земельном участке с кадастровым номером 44:27:061101:483, имеющем местоположение: Костромская область, город Кострома, улица Индустриальная, 65б



Администрация города Костромы

ПОСТАНОВЛЕНИЕ

27 августа 2021 года

№ 1526

Об отказе в подготовке предложения о внесении изменений в Генеральный план города Костромы

В соответствии со статьей 24 Градостроительного кодекса Российской Федерации, Законом Костромской области от 28 мая 2007 года № 150-4-ЗКО «О документах территориального планирования муниципальных образований Костромской области», с учетом заключения Управления архитектуры и градостроительства Администрации города Костромы, руководствуясь статьями 42, 44, частью 1 статьи 57 Устава муниципального образования городского округа города Костромы,

ПОСТАНОВЛЯЮ:

1. Отказать в подготовке предложения о внесении изменений в Генеральный план города Костромы, утвержденный решением Думы города Костромы от 18 декабря 2008 года № 212 (с изменениями, внесенными решениями Думы города Костромы от 4 декабря 2009 года № 88, от 29 июля 2010 года № 112, от 16 июня 2011 года № 135, от 18 декабря 2014 года № 247) в части изменения улично-дорожной сети в отношении улицы Винокуровой в городе Костроме, с учетом фактической ширины данной улицы между границами земельных участков не более 15 метров.

2. Настоящее постановление подлежит официальному опубликованию и размещению на официальном сайте Администрации города Костромы в информационно-телекоммуникационной сети «Интернет».

Глава Администрации города Костромы А.В. СМЕРНОВ.

Администрация города Костромы

ПОСТАНОВЛЕНИЕ

27 августа 2021 года

№ 1527

О внесении изменений в постановление Администрации города Костромы от 2 июля 2012 года № 1357 «Об утверждении Административного регламента предоставления Администрацией города Костромы муниципальной услуги по признанию в установленном порядке жилых помещений непригодными для проживания и многоквартирных домов аварийными и подлежащими сносу или реконструкции»

В целях совершенствования муниципальных правовых актов города Костромы, в соответствии с постановлением Правительства Российской Федерации от 28 января 2006 года № 47 «Об утверждении Положения о признании помещения жилым помещением, жилого помещения непригодным для проживания, многоквартирного дома аварийным и подлежащим сносу или реконструкции, садового дома жилым домом и жилого дома садовым домом», руководствуясь статьями 42, 44, частью 1 статьи 57 Устава города Костромы,

ПОСТАНОВЛЯЮ:

1. Внести в постановление Администрации города Костромы от 2 июля 2012 года № 1357 «Об утверждении Административного регламента предоставления Администрацией города Костромы муниципальной услуги по признанию в установленном порядке жилых помещений непригодными для проживания и многоквартирных домов аварийными и подлежащими сносу или реконструкции» (с изменениями, внесенными постановлениями Администрации города Костромы от 31 июля 2012 года № 1545, от 25 сентября 2013 года № 2163, от 7 ноября 2014 года № 3030, от 25 февраля 2015 года № 414, от 31 июля 2015 года № 1950, от 31 мая 2016 года № 1441, от 2 декабря 2016 года № 3251, от 9 января 2019 года № 13, от 13 мая 2019 года № 733) следующие изменения:

1.1. вводную часть изложить в следующей редакции:

«В соответствии с Федеральным законом от 27 июля 2010 года № 210-ФЗ «Об организации предоставления государственных и муниципальных услуг», постановлением Правительства Российской Федерации от 28 января 2006 года № 47 «Об утверждении Положения о признании помещения жилым помещением, жилого помещения непригодным для проживания, многоквартирного дома аварийным и подлежащим сносу или реконструкции, садового дома жилым домом и жилого дома садовым домом», постановлением Администрации города Костромы от 6 февраля 2019 года № 147 «Об утверждении Порядка разработки и утверждения административных регламентов предоставления Администрацией города Костромы муниципальных услуг и проведения экспертизы проектов административных регламентов осуществления муниципального контроля (надзора) и административных регламентов предоставления муниципальных услуг», в целях установления порядка взаимодействия с заявителями при предоставлении Администрацией города Костромы муниципальной услуги по признанию в установленном порядке жилых помещений непригодными для проживания, многоквартирных домов аварийными и подлежащими сносу или реконструкции, руководствуясь статьями 42, 44, частью 1 статьи 57 Устава города Костромы»;

1.2. в Административном регламенте предоставления Администрацией города Костромы муниципальной услуги по признанию в установленном порядке жилых помещений непригодными для проживания и многоквартирных домов аварийными и подлежащими сносу или реконструкции:

1.2.1. пункт 1.1.1 после слов «за исключением» дополнить словами «жилых помещений жилищного фонда Российской Федерации и многоквартирных домов, находящихся в федеральной собственности, а также»;

1.2.2. название подраздела 1.2 изложить в следующей редакции:

«1.2. Круг заявителей»;

1.2.3. пункт 1.2.3 изложить в следующей редакции:

«1.2.3. От имени заявителя с заявлением о предоставлении муниципальной услуги может обратиться его представитель при наличии доверенности, оформленной в установленном законом порядке, или иного документа, подтверждающего право обращаться от имени заявителя (далее также - заявитель, представитель заявителя).»;

1.2.4. пункт 2.2.2 изложить в следующей редакции:

«2.2.2. При получении документов, необходимых для предоставления муниципальной услуги в соответствии с пунктами 45, 46 Положения заявитель взаимодействует с юридическим лицом, являющимся членом саморегулируемой организации, основанной на членстве лиц, выполняющих инженерные изыскания и имеющих право на осуществление работ по обследованию состояния грунтов оснований зданий и сооружений, их строительных конструкций (далее - специализированная организация).»;

1.2.5. в подразделе 2.3:

1.2.5.1. подпункт «а» дополнить словами «и постановления Администрации города Костромы о признании помещения пригодным для проживания граждан»;

1.2.5.2. в подпункте «е» слова «предоставлении муниципальной услуги» заменить словами «выдаче документов, подтверждающих признание в установленном порядке жилых помещений непригодными для проживания и многоквартирных домов аварийными и подлежащими сносу или реконструкции»;

1.2.6. в пункте 2.4.1 слова «Многофункциональном центре предоставления государственных и муниципальных услуг населению (далее – МФЦ)» заменить словами «МФЦ»;

1.2.7. пункт 2.4.3 изложить в следующей редакции:

«2.4.3. В случае поступления заявления и комплекта документов, необходимых для предоставления муниципальной услуги, через МФЦ срок предоставления муниципальной услуги исчисляется со дня передачи МФЦ таких документов и заявления в Комитет.»;

1.2.8. пункт 2.4.4 признать утратившим силу;

1.2.9. подраздел 2.6 изложить в следующей редакции:

«2.6. Перечень документов, необходимых для предоставления муниципальной услуги

2.6.1. Исчерпывающий перечень документов, необходимых в соответствии с нормативными правовыми актами для предоставления муниципальной услуги, подлежащих представлению заявителем:

а) заявление о предоставлении муниципальной услуги по форме согласно приложению 2 к настоящему Административному регламенту;

б) документ, удостоверяющий личность заявителя – физического лица, в случае личного обращения в Комитет;

в) документ, подтверждающий право обращаться от имени заявителя, в случае если с заявлением обращается представитель заявителя;

г) копии правоустанавливающих документов на жилое помещение, право на которое не зарегистрировано в Едином государственном реестре недвижимости;

д) заключение специализированной организации, проводившей обследование многоквартирного дома, - в случае постановки вопроса о признании многоквартирного дома аварийным и подлежащим сносу или реконструкции;

е) заключение специализированной организации по результатам обследования элементов ограждающих и несущих конструкций жилого помещения - в случае, если в соответствии с абзацем третьим пункта 44 Положения предоставление такого заключения является необходимым для принятия решения о признании жилого помещения соответствующим (не соответствующим) установленным в Положении требованиям;

ж) проект реконструкции нежилого помещения – в отношении нежилого помещения для признания его в дальнейшем жилым помещением.

2.6.2. Исчерпывающий перечень документов (сведений), необходимых в соответствии с нормативными правовыми актами для предоставления муниципальной услуги, находящихся в распоряжении органов и организаций, участвующих в предоставлении муниципальной услуги:

а) сведения из Единого государственного реестра недвижимости;

б) технический паспорт жилого помещения, а для нежилых помещений - технический план;

в) заключения (акты) соответствующих органов государственного надзора (контроля) в случае, если представление указанных документов в соответствии с абзацем третьим пункта 44 Положения признано необходимым для принятия решения о признании жилого помещения соответствующим (не соответствующим) установленным в Положении требованиям.

2.6.3. В случае если комиссия проводит оценку на основании сводного перечня объектов (жилых помещений), находящихся в границах зоны чрезвычайной ситуации, предоставление заявителем документов, предусмотренных пунктом 2.6.1 настоящего Административного регламента, не требуется.

Сведения, содержащиеся в документах, указанных в пункте 2.6.2 настоящего Административного регламента, запрашиваются Комитетом самостоятельно посредством межведомственного информационного взаимодействия.

Заявитель вправе представить указанные документы по собственной инициативе. Непредставление заявителем указанных документов не является основанием для отказа заявителю в предоставлении муниципальной услуги.

2.6.4. В случае, если для предоставления муниципальной услуги необходима обработка персональных данных лица, не являющегося заявителем, и если в соответствии с Федеральным законом от 27 июля 2006 года № 152-ФЗ «О персональных данных» обработка таких персональных данных может осуществляться за согласия указанного лица, при обращении за получением государственной или муниципальной услуги заявитель дополнительно представляет оригинал документа, подтверждающего получение согласия указанного лица или его законного представителя на обработку персональных данных указанного лица.

2.6.5. Заявитель, представляющий заявление при личном обращении, имеет право представить документы, указанные в пункте 2.6.1 настоящего Административного регламента, по предварительной записи. Предварительная запись осуществляется при личном обращении заявителя, по телефону (4942) 42-71-30 или по электронной почте: KSTD@gradkostroma.ru.

При предварительной записи заявитель сообщает свои фамилию, имя, отчество (при наличии), адрес места жительства (места нахождения) и предпочтительное время для представления документов. Предварительная запись осуществляется путем внесения должностным лицом Комитета информации о заявителе и времени приема в журнале предварительной записи заявителей, который ведется в Комитете в электронной форме.

При осуществлении предварительной записи заявителю сообщается время представления документов, необходимых для получения муниципальной услуги, и номер кабинета, в который следует обратиться.

2.6.6. Запрещается требовать от заявителя:

а) представления документов и информации или осуществления действий, представление или осуществление которых не предусмотрено нормативными правовыми актами, регулирующими отношения, возникающие в связи с предоставлением муниципальной услуги;

б) представления документов и информации, которые находятся в распоряжении органов, предоставляющих муниципальную услугу, государственных органов, органов местного самоуправления и организаций, в соответствии с нормативными правовыми актами Российской Федерации, нормативными правовыми актами Костромской области;

в) осуществления действий, в том числе согласований, необходимых для получения муниципальной услуги и связанных с обращением в иные государственные органы, органы местного самоуправления, организации, за исключением получения услуг и получения документов и информации, предоставляемых в результате предоставления таких услуг, включенных в Перечень услуг, которые являются необходимыми и обязательными для предоставления органами местного самоуправления города Костромы муниципальных услуг и предоставляются организациями, участвующими в предоставлении муниципальных услуг, утвержденный решением Думы города Костромы от 27 января 2012 года № 6;

г) представления документов и информации, отсутствие и (или) недостоверность которых не указывались при первоначальном отказе в приеме документов, необходимых для предоставления муниципальной услуги, либо в предоставлении муниципальной услуги, за исключением следующих случаев:

изменение требований нормативных правовых актов, касающихся предоставления муниципальной услуги, после первоначальной подачи заявления о предоставлении муниципальной услуги;

наличие ошибок в заявлении о предоставлении муниципальной услуги и документах, поданных заявителем после первоначального отказа в приеме документов, необходимых для предоставления муниципальной услуги, либо в предоставлении муниципальной услуги и не включенных в представленный ранее комплект документов;

истечение срока действия документов или изменение информации после первоначального отказа в приеме документов, необходимых для предоставления муниципальной услуги;

выявление документально подтвержденного факта (признаков) ошибочного или противоправного действия (бездействия) должностного лица Управления, муниципального служащего, работника МФЦ при первоначальном отказе в приеме документов, необходимых для предоставления муниципальной услуги, либо в предоставлении муниципальной услуги, о чем в письменном виде за подписью руководителя Управления, руководителя МФЦ при первоначальном отказе в приеме документов, необходимых для предоставления муниципальной услуги, уведомляется заявитель, а также приносятся извинения за доставленные неудобства;

д) предоставления на бумажном носителе документов и информации, электронные образы которых ранее были заверены усиленной квалифицированной электронной подписью уполномоченного должностного лица МФЦ в соответствии с пунктом 7.2 части 1 статьи 16 Федерального закона от 27 июля 2010 года № 210-ФЗ «Об организации предоставления государственных и муниципальных услуг», за исключением случаев, если нанесение отметок на такие документы либо их изъятие является необходимым условием предоставления муниципальной услуги, и иных случаев, установленных федеральными законами.

2.6.7. Основаниями для отказа в выдаче документов, подтверждающих признание в установленном порядке жилых помещений непригодными для проживания и многоквартирных домов аварийными и подлежащими сносу или реконструкции (далее – отказ в выдаче запрашиваемых документов), является:

а) обращение с заявлением о предоставлении муниципальной услуги лица, не относящегося к категории заявителей в соответствии с подразделом 1.2 настоящего Административного регламента;

б) непредставление заявителем документов, предусмотренных пунктом 2.6.1 настоящего Административного регламента, в случае, если обязанность по их предоставлению возложена на заявителя.»;

1.2.10. подраздел 2.6.¹ признать утратившим силу;

1.2.11. подразделы 2.7 – 2.9 изложить в следующей редакции:

«2.7. Требования, предъявляемые к документам, необходимым для получения муниципальной услуги»

2.7.1. Документы, представляемые заявителем, должны соответствовать следующим требованиям:

- а) тексты документов должны быть написаны разборчиво;
- б) фамилия, имя и отчество (при наличии) заявителя, его адрес места жительства, телефон (если есть) должны быть написаны полностью;
- в) документы не должны содержать подчисток, приписок, зачеркнутых слов и иных неоговоренных исправлений;
- г) документы не должны быть исполнены карандашом;
- д) документы не должны иметь серьезных повреждений, наличие которых допускает неоднозначность их толкования;
- е) в случае, если жилое помещение (жилой дом) находится в долевой собственности, в соответствии со статьей 247 Гражданского кодекса Российской Федерации, заявления о предоставлении муниципальной услуги подаются всеми участниками долевой собственности.

2.7.2. Копии представленных документов заверяются специалистом Комитета, МФЦ на основании представленного подлинника этого документа, за исключением документов, заверенных нотариально.

2.7.3. Заявитель может подать заявление о получении муниципальной услуги в электронной форме с использованием РПГУ.

2.7.4. В соответствии со статьей 6 Федерального закона от 6 апреля 2011 года № 63-ФЗ «Об электронной подписи» информация в электронной форме, подписанная квалифицированной электронной подписью, признается электронным документом, равнозначным документу на бумажном носителе, подписанному собственноручной подписью, и может применяться в любых правоотношениях в соответствии с законодательством Российской Федерации, кроме случая, если федеральными законами или принимаемыми в соответствии с ними нормативными правовыми актами установлено требование о необходимости составления документа исключительно на бумажном носителе.

2.7.5. Заявления и необходимые для получения муниципальной услуги документы, предусмотренные пунктом 2.6.1 настоящего Административного регламента, представленные заявителем в электронной форме, удостоверяются электронной подписью:

- а) заявление удостоверяется простой электронной подписью заявителя;
- б) доверенность, подтверждающая правомочие на обращение за получением муниципальной услуги, выданная организацией, удостоверяется усиленной квалифицированной электронной подписью правомочного должностного лица организации, а доверенность, выданная физическим лицом, - усиленной квалифицированной электронной подписью нотариуса;
- в) иные документы, прилагаемые к заявлению в форме электронных образов бумажных документов (сканированных копий), удостоверяются электронной подписью в соответствии с требованиями Постановления Правительства Российской Федерации от 25 июня 2012 года № 634 «О видах электронной подписи, использование которых допускается при обращении за получением государственных и муниципальных услуг».

2.7.6. Если направленные документы подписаны усиленной квалифицированной электронной подписью в соответствии с требованиями законодательства, представление оригиналов и сверка с электронными версиями документов не требуется. В ином случае заявитель представляет оригиналы документов в Управление для сверки с электронными версиями документов после получения уведомления о принятии заявления к рассмотрению.

2.7.7. Для получения сертификата усиленной квалифицированной электронной подписи заявитель должен обратиться в удостоверяющий центр, включенный в Перечень уполномоченных удостоверяющих центров единой системы удостоверяющих центров, сформированный Министерством связи и массовых коммуникаций Российской Федерации.

2.8. Основания для отказа в приеме документов, необходимых для предоставления муниципальной услуги

2.8.1. Основания для отказа в приеме документов, необходимых для предоставления муниципальной услуги, полученных на бумажном носителе, нормативными правовыми актами не предусмотрены.

2.8.2. Основания для отказа в приеме к рассмотрению заявления и документов, полученных от заявителя в форме электронного документа:

- а) если заявление в электронной форме подписано с использованием электронной подписи, не принадлежащей заявителю;
- б) если заявление поступило с незаполненными полями, предусмотренными формой заявления, являющейся приложением к настоящему Административному регламенту;
- в) к заявлению в электронной форме прикреплены документы, не соответствующие перечню документов, необходимых для предоставления муниципальной услуги, предусмотренных пунктом 2.6.1 настоящего Административного регламента и/или не подписанные соответствующей электронной подписью;
- г) выявление в результате проверки усиленной квалифицированной электронной подписи несоответствия установленных статьей 11 Федерального закона от 6 апреля 2011 года № 63-ФЗ «Об электронной подписи» условий признания ее действительности.

2.9. Основания для приостановления или отказа в предоставлении муниципальной услуги

Оснований для приостановления или отказа в предоставлении муниципальной услуги нормативными правовыми актами не предусмотрено.»;

1.2.12. подраздел 2.10 признать утратившим силу;

1.2.13. наименование подраздела 2.11 изложить в следующей редакции:

«2.11. Порядок, размер и основания взимания государственной пошлины или иной платы, взимаемой за предоставление муниципальной услуги»;

1.2.14. в подразделе 2.12:

1.2.14.1. наименование изложить в следующей редакции:

«2.12. Сроки ожидания в очереди при подаче заявления о предоставлении муниципальной услуги, получения результата предоставления муниципальной услуги, регистрации заявления»;

1.2.14.2. в пункте 2.12.3 слова «2 дня» заменить словами «10 минут»;

1.2.14.3. пункт 2.12.4 изложить в следующей редакции:

«2.12.4. В случае если заявителем используется возможность предварительной записи на представление документов для получения муниципальной услуги и (или) для получения результата муниципальной услуги с использованием РПГУ, ему направляется уведомление о приближении даты подачи документов и (или) получения результата муниципальной услуги (при наличии личного кабинета).»;

1.2.15. подраздел 2.14 изложить в следующей редакции:

«2.14. Показатели доступности и качества предоставления муниципальной услуги»

2.14.1. Показатели доступности и качества предоставления муниципальной услуги:

- а) количество необходимых и достаточных посещений заявителем Управления;
- б) время общения с должностными лицами при предоставлении муниципальной услуги не должно превышать 15 минут;
- в) предоставление муниципальной услуги может также осуществляться в МФЦ по принципу «одного окна», в соответствии с которым предоставление муниципальной услуги осуществляется после однократного обращения заявителя с соответствующим запросом о предоставлении муниципальной услуги или запросом, указанным в статье 15.1 Федерального закона от 27 июля 2010 года N 210-ФЗ, а взаимодействие с органами, предоставляющими муниципальные услуги, осу-

ществляется МФЦ без участия заявителя в соответствии с нормативными правовыми актами и соглашением о взаимодействии;

г) предоставление муниципальной услуги может осуществляться в электронном виде с использованием РПГУ;

д) заявителю предоставляется информация о ходе предоставления муниципальной услуги.

Для получения сведений о ходе предоставления муниципальной услуги: при личном обращении заявителем указывается (называется) дата и регистрационный номер заявления, обозначенный в расписке о приеме документов, полученной от Комитета, МФЦ при подаче документов;

при обращении через РПГУ запрос и документы представляются заявителем по электронным каналам связи после прохождения процедур авторизации.

Информирование о предоставлении муниципальной услуги в данном случае осуществляется путем направления соответствующего статуса услуги, а также решения о предоставлении либо об отказе в предоставлении муниципальной услуги в виде электронного образа документа, подписанного уполномоченным лицом с использованием электронной подписи;

е) соблюдение срока предоставления муниципальной услуги;

ж) соблюдение сроков ожидания в очереди при предоставлении муниципальной услуги;

з) отсутствие поданных в установленном порядке жалоб на решение или действие (бездействие), принятые или осуществленные при предоставлении муниципальной услуги.

2.14.2. При предоставлении муниципальной услуги в МФЦ специалистами МФЦ могут в соответствии с настоящим Административным регламентом осуществляться следующие функции:

- а) информирование и консультирование заявителей по вопросу предоставления муниципальной услуги;
- б) прием запроса и документов в соответствии с настоящим Административным регламентом;
- в) истребование документов (сведений), необходимых для предоставления муниципальной услуги и находящихся в других органах и организациях в соответствии с заключенными соглашениями;

г) выдача результатов предоставления муниципальной услуги в соответствии с настоящим Административным регламентом.

2.14.3. Получение заявителем результата предоставления муниципальной услуги в электронной форме, заверенной электронной подписью уполномоченного должностного лица, не лишает заявителя права получить указанный результат в форме документа на бумажном носителе.»;

1.2.16. наименование подраздела 3.1 изложить в следующей редакции:

«3.1. Состав, последовательность и сроки выполнения административных процедур (действий), требования к порядку их выполнения, в том числе особенности выполнения административных процедур (действий) в электронной форме, а также особенности выполнения административных процедур (действий) в МФЦ»;

1.2.17. пункт 3.2.7 после слов «председателю комиссии» дополнить словами «далее также – председателю Комиссии»;

1.2.18. в пункте 3.3.3:

1.2.17.1. в подпункте «д» слова «проектно-исследовательских организаций» заменить словами «специализированной организации»;

1.2.17.2. подпункт «ж» признать утратившим силу;

1.2.19. в пункте 3.3.4 слова «подразделом 2.9» заменить словами «пунктом 2.6.7», слова «в предоставлении муниципальной услуги» заменить словами «в выдаче запрашиваемых документов»;

1.2.20. в пункте 3.3.5¹ слова «подразделом 2.9» заменить словами «пунктом 2.6.7», слова «в предоставлении муниципальной услуги» заменить словами «в выдаче запрашиваемых документов», слово «Комитета» заменить словом «Комиссии»;

1.2.21. в пункте 3.3.5² слово «комитета» заменить словом «Комиссии»;

1.2.22. подпункт «в» пункта 3.3.6 признать утратившим силу;

1.2.23. в пункте 3.4.7 слова «для подготовки соответствующего постановления Администрации города Костромы либо в случае подписания заключения комиссии о соответствии помещения требованиям, предъявляемым к жилому помещению, и его пригодности для проживания (далее – заключение комиссии о пригодности), передает заключение комиссии о пригодности должностному лицу, ответственному за выдачу документов заявителю» исключить;

1.2.24. пункт 3.4¹.2 изложить в следующей редакции:

«3.4¹.2. Должностное лицо, ответственное за рассмотрение документов заявителя, при получении соответствующего заключения комиссии готовит проект одного из следующих постановлений Администрации города Костромы:

- а) о признании жилого помещения пригодным (непригодным) для проживания граждан и его дальнейшем использовании;
- б) о признании многоквартирного дома аварийным и подлежащим сносу или реконструкции с указанием сроков отселения физических и юридических лиц;
- в) о необходимости проведения ремонтно-восстановительных работ.»;
- 1.2.25. в пункте 3.5.1 слова «в предоставлении муниципальной услуги» исключить;
- 1.2.26. подпункт «а» пункта 3.5.3 после слов «для проживания» дополнить словами «и постановления Администрации города Костромы о признании жилого помещения пригодным для проживания граждан»;

1.2.27. в приложении 2:

1.2.27.1. в пункте 3 слова «проектно-исследовательской» заменить словом «специализированной»;

1.2.27.2. в пункте 6 слова «копию документа, удостоверяющего» заменить словами «документ, удостоверяющий»;

1.2.27.3. дополнить пунктом 8 следующего содержания:

«8. проект реконструкции нежилого помещения – в отношении нежилого помещения для признания его в дальнейшем жилым помещением.»;

1.2.28. в приложении 3 слова «в предоставлении муниципальной услуги» заменить словами «в выдаче запрашиваемых документов».

2. Настоящее постановление вступает в силу со дня его официального опубликования.

Глава Администрации города Костромы А.В. СМЕРНОВ.

Администрация города Костромы

ПОСТАНОВЛЕНИЕ

30 августа 2021 года

№ 1537

Об утверждении перечня земельных участков, государственная собственность на которые не разграничена, расположенных на территории города Костромы, предназначенных для предоставления в собственность бесплатно взамен ранее предоставленных земельных участков отдельным категориям граждан Российской Федерации, предусмотренным частью 1 статьи 9.1 Закона Костромской области от 22 апреля 2015 года № 668-5-ЗКО «О предоставлении земельных участков отдельным категориям граждан в собственность бесплатно», для индивидуального жилищного строительства и о внесении изменений в отдельные постановления Администрации города Костромы

В целях предоставления земельных участков для индивидуального жилищного строительства в собственность бесплатно отдельным категориям граждан взамен ранее предоставленных земельных участков, которые впоследствии при установлении в соответствии с постановлением Правительства Российской Федерации от 18 апреля 2014 года № 360 «О зонах затопления, подтопления» зон затопления, подтопления полностью или частично вошли в границы зон затопления, подтопления, в соответствии с частями 1, 3 статьи 9.1 Закона Костромской области от 22 апреля 2015 года № 668-5-ЗКО «О предоставлении земельных участков отдельным категориям граждан в собственность бесплатно», Порядком формирования, утверждения и опубликования (размещения) перечня земельных участков, предназначенных для предоставления гражданам в собственность бесплатно, утвержденным постановлением Администрации Костромской области от 27 июля 2015 года № 268-а, руководствуясь статьями 42, 44, частью 1 статьи 57 Устава города Костромы,

ПОСТАНОВЛЯЮ:

1. Утвердить прилагаемый перечень земельных участков, государственная собственность на которые не разграничена, расположенных на территории города Костромы, предназначенных для предоставления в собственность бесплатно взамен ранее предоставленных земельных участков отдельным категориям граждан Российской Федерации, предусмотренным частью 1 статьи 9.1 Закона Костромской области от 22 апреля 2015 года № 668-5-ЗКО «О предоставлении земельных участков отдельным категориям граждан в собственность бесплатно», для индивидуального жилищного строительства.

2. Внести изменение в Перечень земельных участков, государственная собственность на которые не разграничена, расположенных на территории города Костромы, предназначенных для предоставления в собственность бесплатно отдельным категориям граждан Российской Федерации, предусмотренным частью 2 статьи 3 Закона Костромской области от 22 апреля 2015 года № 668-5-ЗКО «О предоставлении земельных участков отдельным категориям граждан в собственность бесплатно», для индивидуального жилищного строительства, утвержденный постановлением Администрации города Костромы от 20 февраля 2017 года № 389 (с изменениями, внесенными постановлениями Администрации города Костромы от 23 августа 2017 года № 2357 и от 28 февраля 2020 года № 329), признав утратившей силу строку 62.

3. Внести изменения в Перечень земельных участков, государственная собственность на которые не разграничена, расположенных на территории города Костромы, предназначенных для предоставления в собственность бесплатно отдельным категориям граждан Российской Федерации, предусмотренным частью 2 статьи 3 Закона Костромской области от 22 апреля 2015 года № 668-5-ЗКО «О предоставлении земельных участков отдельным категориям граждан в собственность бесплатно», для индивидуального жилищного строительства, утвержденный постановлением Администрации города Костромы от 14 ноября 2018 года № 2537 (с изменениями, внесенными постановлениями Администрации города Костромы от 11 июля 2019 года № 1164, от 28 февраля 2020 года № 329 и от 30 декабря 2020 года № 2494), признав утратившими силу строки 143, 174.

4. Внести изменение в Перечень земельных участков, государственная собственность на которые не разграничена, расположенных на территории города Костромы, предназначенных для предоставления в собственность бесплатно отдельным категориям граждан Российской Федерации, предусмотренным частью 2 статьи 3 Закона Костромской области от 22 апреля 2015 года № 668-5-ЗКО «О предоставлении земельных участков отдельным категориям граждан в собственность бесплатно», для индивидуального жилищного строительства, утвержденный постановлением Администрации города Костромы от 27 июня 2018 года № 1404 (с изменениями, внесенными постановлениями Администрации города Костромы от 14 ноября 2018 года № 2537 и от 16 июля 2021 года № 1205), признав утратившей силу строку 2.

5. Внести изменения в Перечень земельных участков, государственная собственность на которые не разграничена, расположенных на территории города Костромы, предназначенных для предоставления в собственность бесплатно отдельным категориям граждан Российской Федерации, предусмотренным частью 2 статьи 3 Закона Костромской области от 22 апреля 2015 года № 668-5-ЗКО «О предоставлении земельных участков отдельным категориям граждан в собственность бесплатно», для индивидуального жилищного строительства, утвержденный постановлением Администрации города Костромы от 28 февраля 2020 года № 329 (с изменениями, внесенными постановлениями Администрации города Костромы от и от 12 марта 2020 года № 389 и от 30 декабря 2020 года № 2494), признав утратившими силу строки 10, 162, 190.

6. Внести изменения в Перечень земельных участков, государственная собственность на которые не разграничена, расположенных на территории города Костромы, предназначенных для предоставления в собственность бесплатно отдельным категориям граждан Российской Федерации, предусмотренным частью 2 статьи 3 Закона Костромской области от 22 апреля 2015 года № 668-5-ЗКО «О предоставлении земельных участков отдельным категориям граждан в собственность бесплатно», для индивидуального жилищного строительства, утвержденный постановлением Администрации города Костромы от 30 декабря 2020 года № 2494, признав утратившими силу строки 11, 38, 55, 107.

7. Настоящее постановление подлежит официальному опубликованию, а также размещению на официальном сайте Администрации города Костромы в информационно-телекоммуникационной сети «Интернет» в течение 5 рабочих дней со дня его подписания.

Глава Администрации города Костромы А.В. СМIRНОВ.

Утвержден постановлением Администрации города Костромы от 30 августа 2021 года № 1537

Перечень земельных участков, государственная собственность на которые не разграничена, расположенных на территории города Костромы, предназначенных для предоставления в собственность бесплатно взамен ранее предоставленных земельных участков отдельным категориям граждан, предусмотренным Законом Костромской области от 22 апреля 2015 года № 668-5-ЗКО «О предоставлении земельных участков отдельным категориям граждан в собственность бесплатно», для индивидуального жилищного строительства

№ п/п	Адрес земельного участка /Местоположение земельного участка	Кадастровый номер земельного участка	Категория земель	Площадь земельного участка, согласно схеме расположения земельного участка на кадастровом плане территории, кв. м	Вид разрешенного использования земельного участка	Наличие в населенном пункте коммуникаций
1	Российская Федерация, Костромская область, городской округ город Кострома, проезд 4-й Армейский, земельный участок 8	44:27:030101:1990	земли населенных пунктов	786	для индивидуального жилищного строительства	Требуется строительство инженерной и транспортной инфраструктуры
2	Российская Федерация, Костромская область, городской округ город Кострома, проезд Братский, 38	44:27:030101:4147	земли населенных пунктов	815	для индивидуального жилищного строительства	Требуется строительство инженерной и транспортной инфраструктуры
3	Российская Федерация, Костромская область, городской округ город Кострома, улица Валентина Зайцева, 37	44:27:030101:2955	земли населенных пунктов	1014	для индивидуального жилищного строительства	Требуется строительство инженерной и транспортной инфраструктуры
4	Российская Федерация, Костромская область, городской округ город Кострома, проезд Встречный, 3	44:27:030101:4301	земли населенных пунктов	962	для индивидуального жилищного строительства	Требуется строительство инженерной и транспортной инфраструктуры
5	Российская Федерация, Костромская область, городской округ город Кострома, проезд Домашний, 23	44:27:030101:4187	земли населенных пунктов	918	для индивидуального жилищного строительства	Требуется строительство инженерной и транспортной инфраструктуры

6	Российская Федерация, Костромская область, городской округ город Кострома, проезд Добрый, земельный участок 34	44:27:030101:3618	земли населенных пунктов	932	для индивидуального жилищного строительства	Требуется строительство инженерной и транспортной инфраструктуры
7	Российская Федерация, Костромская область, городской округ город Кострома, проезд 3-й Журавлинный, 5	44:27:030101:3389	земли населенных пунктов	884	индивидуальное жилищное строительство	Требуется строительство инженерной и транспортной инфраструктуры
8	Российская Федерация, Костромская область, городской округ город Кострома, проезд Кружевной, 66	44:27:030101:4241	земли населенных пунктов	792	для индивидуального жилищного строительства	Требуется строительство инженерной и транспортной инфраструктуры
9	Российская Федерация, Костромская область, городской округ город Кострома, проезд Ситцевый, 72	44:27:030101:4223	земли населенных пунктов	989	для индивидуального жилищного строительства	Требуется строительство инженерной и транспортной инфраструктуры
10	Российская Федерация, Костромская область, городской округ город Кострома, проезд Ситцевый, 86	44:27:030101:4052	земли населенных пунктов	985	для индивидуального жилищного строительства	Требуется строительство инженерной и транспортной инфраструктуры
11	Российская Федерация, Костромская область, городской округ город Кострома, проезд Соседей, 40	44:27:030101:4246	земли населенных пунктов	1096	для индивидуального жилищного строительства	Требуется строительство инженерной и транспортной инфраструктуры
12	Российская Федерация, Костромская область, городской округ город Кострома, улица Ясная, 1	44:27:030101:4265	земли населенных пунктов	805	для индивидуального жилищного строительства	Требуется строительство инженерной и транспортной инфраструктуры

Администрация города Костромы

ПОСТАНОВЛЕНИЕ

2 сентября 2021 года

№ 1555

Об антинаркотической комиссии Администрации города Костромы

В целях охраны здоровья граждан, содействия эффективной реализации отраслевыми (функциональными) органами Администрации города Костромы мероприятий антинаркотической направленности, взаимодействия их с территориальными органами федеральных органов исполнительной власти, органами исполнительной власти субъекта Российской Федерации, а также иными организациями любых форм собственности по вопросам профилактики немедицинского потребления наркотиков и противодействию их незаконному обороту, в целях совершенствования муниципальных правовых актов города Костромы, руководствуясь статьями 42, 44, частью 1 статьи 57 Устава города Костромы,

ПОСТАНОВЛЯЮ:

- Создать антинаркотическую комиссию Администрации города Костромы.
- Утвердить прилагаемые:
 - положение об антинаркотической комиссии Администрации города Костромы;
 - состав антинаркотической комиссии Администрации города Костромы.
- Признать утратившими силу:
 - постановление Администрации города Костромы от 6 июля 2010 года № 1252 «Об антинаркотической комиссии Администрации города Костромы»;
 - постановление Администрации города Костромы от 9 декабря 2010 года № 2481 «О внесении изменений в состав антинаркотической комиссии Администрации города Костромы»;
 - постановление Администрации города Костромы от 20 января 2012 года № 68 «О внесении изменений в состав антинаркотической комиссии Администрации города Костромы»;
 - постановление Администрации города Костромы от 13 марта 2013 года № 418 «О внесении изменений в состав антинаркотической комиссии Администрации города Костромы»;
 - постановление Администрации города Костромы от 3 февраля 2014 года № 269 «О внесении изменений в постановление Администрации города Костромы от 6 июля 2010 года № 1252 "Об антинаркотической комиссии Администрации города Костромы"»;
 - постановление Администрации города Костромы от 16 июля 2014 года № 1788 «О внесении изменений в состав антинаркотической комиссии Администрации города Костромы»;
 - постановление Администрации города Костромы от 10 декабря 2014 года № 3347 «О внесении изменений в положение об антинаркотической комиссии Администрации города Костромы»;
 - постановление Администрации города Костромы от 11 февраля 2015 года № 304 «О внесении изменений в состав антинаркотической комиссии Администрации города Костромы»;
 - постановление Администрации города Костромы от 15 сентября 2016 года № 2636 «О внесении изменений в состав антинаркотической комиссии Администрации города Костромы»;
 - постановление Администрации города Костромы от 23 марта 2017 года № 638 «О внесении изменений в состав антинаркотической комиссии Администрации города Костромы»;
 - постановление Администрации города Костромы от 21 июля 2017 года № 2080 «О внесении изменений в пункт 2.1 Положения об антинаркотической комиссии Администрации города Костромы»;
 - постановление Администрации города Костромы от 27 февраля 2018 года № 382 «О внесении изменений в состав антинаркотической комиссии Администрации города Костромы»;
 - постановление Администрации города Костромы от 31 октября 2018 года № 2459 «О внесении изменений в состав антинаркотической комиссии Администрации города Костромы»;
 - постановление Администрации города Костромы от 31 января 2019 года № 125 «О внесении изменений в состав антинаркотической комиссии Администрации города Костромы»;
 - постановление Администрации города Костромы от 29 апреля 2019 года № 653 «О внесении изменений в состав антинаркотической комиссии Администрации города Костромы»;
 - постановление Администрации города Костромы от 4 сентября 2019 года № 1642 «О внесении изменений в состав антинаркотической комиссии Администрации города Костромы»;
 - постановление Администрации города Костромы от 18 июня 2020 года № 1068 «О внесении изменений в состав антинаркотической комиссии Администрации города Костромы»;
 - постановление Администрации города Костромы от 23 ноября 2020 года № 2219 «О внесении изменений в состав антинаркотической комиссии Администрации города Костромы»;
 - постановление Администрации города Костромы от 17 марта 2021 года № 347 «О внесении изменений в состав антинаркотической комиссии Администрации города Костромы».
- Настоящее постановление подлежит официальному опубликованию.

Глава Администрации города Костромы
А.В. СМIRНОВ.

Утверждено постановлением Администрации г. Костромы
от 2 сентября 2021 года № 1555

ПОЛОЖЕНИЕ
об антинаркотической комиссии Администрации города Костромы

1. Общие положения

1.1. Антинаркотическая комиссия Администрации города Костромы (далее – Комиссия) является постоянно действующим коллегиальным совещательным органом, обеспечивающим координацию деятельности отраслевых (функциональных) органов Администрации города Костромы, территориальных органов федеральных органов исполнительной власти, органов исполнительной власти субъекта Российской Федерации по противодействию незаконному обороту наркотических средств, психотропных веществ и их прекурсоров, а также организующим взаимодействие отраслевых (функциональных) органов Администрации города Костромы с иными органами и организациями, общественными и религиозными объединениями по профилактике немедицинского потребления наркотических средств, психотропных веществ и их прекурсоров и противодействию их незаконному обороту на территории муниципального образования в рамках своих полномочий.

1.2. Комиссия в своей деятельности руководствуется Конституцией Российской Федерации, международными договорами Российской Федерации, федеральными конституционными законами, федеральными законами, актами Президента Российской Федерации и Правительства Российской Федерации, иными нормативными правовыми актами Российской Федерации, законами и нормативными правовыми актами Костромской области, Уставом муниципального образования городского округа город Кострома, иными муниципальными правовыми актами, а также решениями Государственного антинаркотического комитета и антинаркотической комиссии Костромской области, настоящим Положением.

1.3. Деятельность Комиссии основывается на принципах законности, демократизма, поддержки и защиты интересов граждан в обеспечении их прав и свобод, приоритетности профилактических мер, их комплексности и системности.

1.3. Комиссия создается и упраздняется постановлением Администрации города Костромы.

2. Полномочия Комиссии

В сфере своей компетенции Комиссия:

2.1. разрабатывает и реализует меры, направленные на противодействие незаконному обороту наркотических средств, психотропных веществ и их прекурсоров, профилактики немедицинского потребления наркотических средств, психотропных веществ и противодействию их незаконному обороту, в том числе участвует в разработке, реализации, обеспечении эффективности антинаркотических планов (программ) и мероприятий антинаркотической направленности, участвует в межведомственных мероприятиях антинаркотической направленности на муниципальном уровне;

2.2. осуществляет общий контроль, мониторинг эффективности реализации антинаркотических планов (программ) и мероприятий антинаркотической направленности;

2.3. осуществляет мониторинг развития наркоситуации в муниципальном образовании, разрабатывает и реализует предложения по улучшению наркоситуации в муниципальном образовании и Костромской области;

2.4. участвует в формировании и реализации на территории муниципального образования государственной антинаркотической политики;

2.5. содействует межведомственному взаимодействию отраслевых (функциональных) органов Администрации города Костромы с территориальными органами федеральных органов исполнительной власти, органами исполнительной власти субъекта Российской Федерации, а также иными органами и организациями любых форм собственности по вопросам противодействия незаконному обороту наркотических средств, психотропных веществ и их прекурсоров, профилактики наркомании и антинаркотической пропаганды;

2.6. координирует деятельность отраслевых (функциональных) органов Администрации города Костромы по вопросам противодействия незаконному обороту наркотических средств, психотропных веществ и их прекурсоров, профилактики наркомании и антинаркотической пропаганды;

2.7. проводит анализ эффективности деятельности заинтересованных органов и организаций, принимает меры по совершенствованию их деятельности, касающейся вопросов противодействия незаконному обороту наркотических средств, психотропных веществ и их прекурсоров, профилактики наркомании и антинаркотической пропаганды, рассматривает и вносит соответствующим должностным лицам заинтересованных органов и организаций предложения, направленные на совершенствование их деятельности по указанным выше вопросам;

2.8. иные полномочия, предусмотренные законодательством Российской Федерации о наркотических средствах, психотропных веществах и их прекурсорах.

3. Права и обязанности Комиссии

3.1. Для осуществления своих полномочий Комиссия в сфере своей компетенции имеет право:

3.1.1. принимать в пределах своей компетенции решения, касающиеся организации, координации, совершенствования деятельности отраслевых (функциональных) органов Администрации города Костромы по противодействию незаконному обороту наркотических средств, психотропных веществ и их прекурсоров, а также осуществлять контроль за исполнением этих решений;

3.1.2. вносить в антинаркотическую комиссию Костромской области, отраслевые (функциональные) органы Администрации города Костромы, иные органы и организации предложения о совершенствовании работы, а также предложения по вопросам, требующим принятия ими решения;

3.1.3. организовывать взаимодействие отраслевых (функциональных) органов Администрации города Костромы с территориальными органами федеральных органов исполнительной власти, органами исполнительной власти субъекта Российской Федерации, иными органами и организациями по вопросам государственной антинаркотической политики на территории муниципального образования, с общественными и религиозными объединениями по профилактике немедицинского потребления наркотиков и противодействию их незаконному обороту в пределах своих полномочий;

3.1.4. принимать в пределах своей компетенции решения, направленные на противодействие незаконному обороту наркотических средств, психотропных веществ и их прекурсоров, в том числе на профилактику этого оборота;

3.1.5. запрашивать и получать в установленном законодательством Российской Федерации порядке от соответствующих отраслевых (функциональных) органов Администрации города Костромы, территориальных органов федеральных органов исполнительной власти, органов исполнительной власти субъекта Российской Федерации, а также иных органов, организаций любых форм собственности, должностных лиц и граждан информацию и документы, необходимые для выполнения возложенных на Комиссию полномочий;

3.1.6. привлекать для участия в работе Комиссии, приглашать на свои заседания, заслушивать прокурора города Костромы, муниципальных служащих, должностных лиц и специалистов отраслевых (функциональных) органов Администрации города Костромы, территориальных органов федеральных органов исполнительной власти, органов исполнительной власти субъекта Российской Федерации, а также представителей иных органов и организаций любых форм собственности, общественных объединений и организаций (с их согласия) для получения информации и оказания практической помощи по рассматриваемым Комиссией вопросам;

3.1.7. создавать рабочие группы для изучения вопросов, касающихся противодействия незаконному обороту наркотических средств, психотропных веществ и их прекурсоров, а также для подготовки проектов соответствующих решений Комиссии;

3.2. Обязанности Комиссии:

3.2.1. утверждать годовой план заседаний Комиссии, обеспечивать реализацию его исполнения, а также осуществлять контроль исполнения решений Комиссии, решений антинаркотической комиссии Костромской области;

3.2.2. своевременное и качественное исполнение установленных полномочий;

3.2.3. принятие решений в строгом соответствии с действующим законодательством.

4. Состав Комиссии

4.1. Состав Комиссии утверждается постановлением Администрации города Костромы.

4.2. В состав Комиссии входят председатель, заместитель председателя, секретарь, члены Комиссии, также в состав Комиссии могут входить представители отраслевых (функциональных) органов Администрации города Костромы, муниципальных предприятий и учреждений города Костромы, представитель (депутат) Думы города Костромы, а также представители органов, осуществляющих противодействие незаконному обороту наркотических средств, психотропных веществ и их прекурсоров, представители иных органов и организаций любых форм собственности.

4.3. Председателем Комиссии является глава Администрации города Костромы.

4.4. Председатель Комиссии:

4.4.1. осуществляет руководство деятельностью Комиссии;

4.4.2. принимает решения, связанные с деятельностью Комиссии;

4.4.3. представляет Комиссию во взаимоотношениях с территориальными органами федеральных органов исполнительной власти, органами исполнительной власти субъекта Российской Федерации, отраслевыми (функциональными) органами Администрации города Костромы, иными органами, общественными объединениями и организациями, а также средствами массовой информации по вопросам, отнесенным к ее компетенции;

4.4.4. запрашивает информацию и документы, необходимые для деятельности Комиссии;

4.4.5. созывает и ведет заседания Комиссии;

4.4.6. утверждает годовой план заседаний Комиссии, повестку и дату очередного заседания;

4.4.7. подписывает протоколы заседаний Комиссии;

4.4.8. утверждает состав Комиссии;

4.4.9. дает поручения членам Комиссии по вопросам, отнесенным к компетенции Комиссии;

4.4.10. контролирует исполнение решений Комиссии.

4.5. Заместитель председателя Комиссии:

4.5.1. исполняет обязанности председателя Комиссии в случае его отсутствия;

4.5.2. ведет заседания Комиссии и подписывает протоколы заседаний Комиссии по решению председателя Комиссии и в отсутствие председателя Комиссии;

4.5.3. участвует в формировании повестки заседаний Комиссии, в подготовке и проведении заседаний Комиссии, подготовке годового плана заседаний Комиссии, решений Комиссии, организации их исполнения;

4.5.4. дает поручения в пределах своей компетенции;

4.5.5. исполняет поручения и решения председателя Комиссии по вопросам деятельности Комиссии;

4.5.6. по поручению председателя представляет Комиссию во взаимоотношениях с территориальными органами федеральных органов исполнительной власти, органами исполнительной власти субъекта Российской Федерации, отраслевыми (функциональными) органами Администрации города Костромы, иными органами, общественными объединениями и организациями, а также средствами массовой информации по вопросам, отнесенным к ее компетенции;

4.6. Члены Комиссии обязаны:

4.6.1. организовывать подготовку вопросов, выносимых на рассмотрение Комиссии в соответствии с годовым планом заседаний Комиссии;

4.6.2. присутствовать на заседаниях Комиссии. В случае невозможности присутствия члена Комиссии на заседании он обязан не позднее чем за 2 дня до даты проведения заседания известить об этом секретаря Комиссии;

4.6.3. выполнять поручения председателя Комиссии и заместителя председателя Комиссии;

4.6.4. организовывать в рамках своих полномочий выполнение решений Комиссии.

4.7. Члены Комиссии имеют право:

4.7.1. вносить предложения в годовой план заседаний Комиссии, инициировать рассмотрение на заседаниях Комиссии вопросов, отнесенных к ее компетенции;

4.7.2. знакомиться с документами и материалами Комиссии по вопросам, выносимым на рассмотрение, участвовать в обсуждении решений, принимаемых Комиссией по рассматриваемым вопросам;

4.7.3. выступать на заседаниях Комиссии, вносить предложения по вопросам, входящим в компетенцию Комиссии;

4.7.4. голосовать на заседаниях Комиссии;

4.7.5. привлекать по согласованию с председателем Комиссии сотрудников и специалистов других организаций к аналитической и иной работе, связанной с деятельностью Комиссии;

4.7.6. излагать в случае несогласия с решением Комиссии в письменной форме особое мнение.

4.8. Члены Комиссии обладают равными правами при подготовке и обсуждении рассматриваемых на заседании вопросов. Члены Комиссии не вправе делегировать свои полномочия иным лицам.

4.9. Члены Комиссии несут персональную ответственность за исполнение соответствующих поручений, содержащихся в решениях Комиссии.

4.10. Секретарь Комиссии:

(Продолжение на стр. 27-28)

Администрация города Костромы

ПОСТАНОВЛЕНИЕ

31 августа 2021 года

№ 1545

**Об установлении размера и количества поощрительных премий
участникам городского конкурса «Костромские дворики» в 2021 году**

В соответствии с пунктом 6.12 Положения о городском конкурсе «Костромские дворики», утвержденного постановлением Администрации города Костромы от 9 октября 2014 года № 2650, на основании протокола заседания комиссии по проведению городского конкурса «Костромские дворики» от 16 августа 2021 года № 2 и рейтинговой таблицы, руководствуясь статьями 42, 44, частью 1 статьи 57 Устава города Костромы,

ПОСТАНОВЛЯЮ:

1. Установить 20 поощрительных премий в размере 4 500 рублей участникам конкурса, не занявшим призовые места в городском конкурсе «Костромские дворики» в 2021 году.

2. Настоящее постановление вступает в силу со дня его подписания и подлежит официальному опубликованию.

Глава Администрации города Костромы А.В. СМЕРНОВ.

Администрация города Костромы

ПОСТАНОВЛЕНИЕ

31 августа 2021 года

№ 1546

**О присуждении денежных премий и поощрительных премий
участникам городского конкурса «Костромские дворики» в 2021 году**

В соответствии с пунктами 6.9, 6.10 Положения о городском конкурсе «Костромские дворики», утвержденного постановлением Администрации города Костромы от 9 октября 2014 года № 2650, постановлением Администрации города Костромы от 22 июля 2021 года № 1217 «Об объявлении в 2021 году городского конкурса «Костромские дворики», о создании комиссии по проведению городского конкурса «Костромские дворики» и утверждении ее состава», постановлением Администрации города Костромы от 31 августа 2021 года № 1545 «Об установлении размера и количества поощрительных премий участникам городского конкурса «Костромские дворики» в 2021 году», на основании протокола заседания комиссии по проведению городского конкурса «Костромские дворики» от 16 августа 2021 года № 2 и рейтинговой таблицы, руководствуясь статьями 42, 44, частью 1 статьи 57 Устава города Костромы,

ПОСТАНОВЛЯЮ:

1. Присудить денежные премии следующим участникам городского конкурса «Костромские дворики» в 2021 году:

1.1. в номинации «Лучший двор многоквартирного дома до 12 квартир»:

1.1.1. территориальному общественному самоуправлению «Дом № 11 по улице Дорожной 2-й», занявшему первое место, в лице председателя совета территориального общественного самоуправления, Ивановой Ольги Юрьевны, денежную премию в размере 15 000 (Пятнадцать тысяч) рублей;

1.1.2. инициативной группе жителей дома 12 по проспекту Мира, занявшей второе место, в лице Абатуровой Светланы Вячеславовны, денежную премию в размере 12 000 (Двенадцать тысяч) рублей;

1.1.3. инициативной группе жителей дома 33 микрорайона Черноречье, занявшей третье место, в лице Вершинина Ильи Владимировича, денежную премию в размере 9 000 (Девять тысяч) рублей;

1.2. в номинации «Лучший двор многоквартирного дома от 12 до 100 квартир»:

1.2.1. территориальному общественному самоуправлению «Дом № 92 по проспекту Речному», занявшему первое место, в лице председателя совета территориального общественного самоуправления Голубевой Ларисы Николаевны, денежную премию в размере 20 000 (Двадцать тысяч) рублей;

1.2.2. совету многоквартирного дома 26 по улице Южной, занявшему второе место, в лице председателя совета многоквартирного дома Рябешкина Александра Федоровича, денежную премию в размере 18 000 (Восемнадцать тысяч) рублей;

1.2.3. инициативной группе жителей дома 12 по улице Войкова, занявшей третье место, в лице Григоричевой Оксаны Сергеевны, денежную премию в размере 16 000 (Шестнадцать тысяч) рублей;

1.3. в номинации «Лучший двор многоквартирного дома от 100 и более квартир»:

1.3.1. инициативной группе жителей дома 26 по улице Эскаваторщиков, занявшей первое место, в лице Доренской Антонины Витальевны, денежную премию в размере 25 000 (Двадцать пять тысяч) рублей;

1.3.2. совету многоквартирного дома 4 по улице Родниковой, занявшему второе место, в лице председателя совета многоквартирного дома Батыгиной Надежды Николаевны, денежную премию в размере 23 000 (Двадцать три тысячи) рублей;

1.3.3. инициативной группе жителей дома 2 на площади Мира, занявшей третье место, в лице Головлевой Надежды Николаевны, денежную премию в размере 21 000 (Двадцать одна тысяча) рублей;

1.4. в номинации «Лучший двор, образованный несколькими многоквартирными домами»:

1.4.1. территориальному общественному самоуправлению «Пионерский» (двор, образованный домами № 29 и 33 по улице Юных Пионеров и № 5 по улице Полянской), занявшему первое место, в лице председателя совета территориального общественного самоуправления Рулькова Александра Владимировича, денежную премию в размере 35 000 (Тридцать пять тысяч) рублей;

1.4.2. советам многоквартирных домов 14, 14а микрорайона Паново, занявшим второе место в лице председателя совета многоквартирного дома Морозовой Елены Геннадьевны, денежную премию в размере 32 000 (Тридцать две тысячи) рублей;

1.4.3. советам многоквартирных домов 22, 24, 24а, 26 микрорайона Паново, занявшим третье место, в лице председателя совета многоквартирного дома Метельковой Галины Леонидовны, денежную премию в размере 29 000 (Двадцать девять тысяч) рублей;

1.5. в номинации «Лучшая улица частного сектора»:

1.5.1. территориальному общественному самоуправлению «Посошниково» (территория деревни Посошниково), занявшему первое место, в лице председателя совета территориального общественного самоуправления Кузнецовой Надежды Михайловны, денежную премию в размере 30 000 (Тридцать тысяч) рублей;

1.5.2. территориальному общественному самоуправлению «Андреевская слобода» (улица Рабочая слобода, 2-й Заречный проезд), занявшему второе место, в лице председателя совета территориального общественного самоуправления Лебедевой Наталии Борисовны, денежную премию в размере 28 000 (Двадцать восемь тысяч) рублей;

1.5.3. территориальному общественному самоуправлению «Михалевский» (улица Михалевская), занявшему третье место, в лице председателя совета территориального общественного самоуправления Сергеевой Татьяны Николаевны, денежную премию в размере 25 000 (Двадцать пять тысяч) рублей.

2. Присудить поощрительные премии в размере 4 500 (Четыре тысячи пятьсот) рублей следующим участникам городского конкурса «Костромские дворики» в 2021 году:

2.1. в номинации «Лучший двор многоквартирного дома до 12 квартир»:

2.1.1. инициативной группе жителей дома 35 микрорайона Черноречье в лице Заборцевой Светланы Александровны;

2.1.2. совету многоквартирного дома 70 по улице Катушечной, в лице председателя совета многоквартирного дома Высоцкого Алексея Викторовича;

2.2. в номинации «Лучший двор многоквартирного дома от 12 до 100 квартир»:

2.2.1. совету многоквартирного дома 54а по улице Ленина, в лице председателя совета многоквартирного дома Адаевой Натальи Нафанаиловны;

2.2.2. совету многоквартирного дома 4 в микрорайоне Черноречье, в лице председателя совета многоквартирного дома Рыбиной Надежды Константиновны;

2.2.3. территориальному общественному самоуправлению «Дом родной» (дом 74 по улице Малышковска), в лице председателя Совета территориального общественного самоуправления Назаровой Галины Сагитовны;

2.2.4. совету многоквартирного дома 8 по улице Черногорская, в лице председателя совета многоквартирного дома Белоброва Эдуарда Александровича;

2.2.5. инициативной группе жителей дома 16а по улице Фестивальной в лице Тюриной Людмилы Игоревны;

2.2.6. совету многоквартирного дома 15 санатория Костромского, в лице председателя совета многоквартирного дома Смирновой Оксаны Георгиевны;

2.2.7. территориальному общественному самоуправлению «Маяк» (дом 112 по улице Маяковского), в лице председателя совета территориального общественного самоуправления Фоминых Ирины Вячеславовны;

2.2.8. территориальному общественному самоуправлению «Дом № 24а по улице Козуева» в лице председателя совета территориального общественного самоуправления Реминой Ольги Вячеславовны;

2.3. в номинации «Лучший двор многоквартирного дома от 100 и более квартир»:

2.3.1. товариществу собственников жилья «Магистраль 45» (дом 45 по улице Магистральной), в лице председателя правления товарищества собственников жилья Гусаковой Ирины Николаевны;

2.3.2. товариществу собственников жилья «Победа» (дом 6 по улице Профсоюзной), в лице председателя правления товарищества собственников жилья Бодяевой Галины Николаевны;

2.3.3. совету многоквартирного дома 30 по улице Индустриальной, в лице председателя совета многоквартирного дома Касаткиной Людмилы Ивановны;

2.3.4. совету многоквартирного дома 17а по улице Голубкова, в лице председателя совета многоквартирного дома Тихоновой Галины Николаевны;

2.3.5. совету многоквартирного дома 116 микрорайона Паново, в лице председателя совета Мацок Татьяны Алексеевны;

2.3.6. совету многоквартирного дома 6 микрорайона Паново, в лице председателя совета Рухлядьевой Лианы Евгеньевны;

2.3.7. инициативной группе жителей дома 5 по улице Самоковской, в лице Фомичева Романа Дмитриевича;

2.4. в номинации «Лучший двор, образованный несколькими многоквартирными домами»:

2.4.1. территориальному общественному самоуправлению «Черноречье» (двор, образованный домами 25, 27 микрорайона Черноречье), в лице председателя совета территориального общественного самоуправления Канунникова Дениса Геннадьевича;

2.4.2. территориальному общественному самоуправлению «Центральный» (двор, образованный корпусами 1, 2, 3, 4, 5 дома 35 по улице Свердлова), в лице председателя совета территориального общественного самоуправления Смоляковой Любови Анатольевны;

2.4.3. территориальному общественному самоуправлению «Любавино» (двор, между домами 1, 2, 2а, 3, 4, 16, 5, 7, 9, 11 микрорайона «Любавино»), в лице председателя совета территориального общественного самоуправления Федоровой Ирины Николаевны;

3. Начальнику Бухгалтерско-финансового отдела Администрации города Костромы (Потапова О. В.) обеспечить перечисление денежных премий и поощрительных премий лицам, указанным в пунктах 1, 2 настоящего постановления, по банковским реквизитам, указанным в заявлениях-обязательствах на перечисления денежных средств на пластиковую карту (сберегательную книжку).

4. Настоящее постановление вступает в силу со дня его подписания и подлежит официальному опубликованию.

Глава Администрации города Костромы А.В. СМЕРНОВ.

Глава города Костромы

ПОСТАНОВЛЕНИЕ

31 августа 2021 года

№ 100

О назначении общественных обсуждений по проекту постановления Администрации города Костромы о предоставлении разрешения на условно разрешенный вид использования земельного участка, имеющего местоположение в городе Костроме: улица Шарьинская, с кадастровым номером 44:27:030101:4718»

Рассмотрев обращение главы Администрации города Костромы от 24 августа 2021 года № 24исх-3776/21 "О назначении общественных обсуждений", в целях соблюдения права человека на благоприятные условия жизнедеятельности, прав и законных интересов правообладателей земельных участков и объектов капитального строительства, в соответствии со статьями 5¹, 39 Градостроительного кодекса Российской Федерации, Федеральным законом от 6 октября 2003 года № 131-ФЗ "Об общих принципах организации местного самоуправления в Российской Федерации", Порядком организации и проведения публичных слушаний, общественных обсуждений по проектам муниципальных правовых актов города Костромы в сфере градостроительной деятельности, Правилами землепользования и застройки города Костромы, руководствуясь статьями 20, 37 и 56 Устава города Костромы,

ПОСТАНОВЛЯЮ:

1. Назначить общественные обсуждения по проекту постановления Администрации города Костромы о предоставлении разрешения на условно разрешенный вид использования земельного участка, расположенного в зоне градостроительного освоения ГО, имеющего местоположение: Костромская область, город Кострома, улица Шарьинская, с кадастровым номером 44:27:030101:4718.
2. Определить организатором общественных обсуждений по проекту постановления Администрации города Костромы, указанному в пункте 1 настоящего постановления, - Комиссию по подготовке проекта Правил землепользования и застройки города Костромы.
3. Провести сбор предложений и замечаний по проекту постановления Администрации города Костромы, указанному в пункте 1 настоящего постановления, в срок по 20 сентября 2021 года.
4. Утвердить прилагаемое оповещение о начале общественных обсуждений (приложение 1).
5. Опубликовать настоящее постановление 3 сентября 2021 года в порядке, установленном для официального опубликования муниципальных правовых актов города Костромы, иной официальной информации, и разместить на официальном сайте Думы города Костромы в информационно-телекоммуникационной сети "Интернет".
6. С 13 сентября 2021 года разместить на официальном сайте Администрации города Костромы в информационно-телекоммуникационной сети "Интернет" прилагаемый проект постановления Администрации города Костромы "О предоставлении разрешения на условно разрешенный вид использования земельного участка, имеющего местоположение: Костромская область, город Кострома, улица Шарьинская, с кадастровым номером 44:27:030101:4718" (приложение 2).
7. Не позднее 13 сентября 2021 года разместить и до 20 сентября 2021 года распространять оповещение о начале общественных обсуждений на информационных стендах, находящихся в муниципальной собственности.
8. Настоящее постановление вступает в силу со дня его подписания и подлежит официальному опубликованию.

Глава города Костромы Ю.В. ЖУРИН.

Приложение 1 к постановлению Главы города Костромы от 31 августа 2021 года № 100

ОПОВЕЩЕНИЕ О НАЧАЛЕ ОБЩЕСТВЕННЫХ ОБСУЖДЕНИЙ

Глава города Костромы информирует о назначении общественных обсуждений по проекту постановления Администрации города Костромы о предоставлении разрешения на условно разрешенный вид использования земельного участка, имеющего местоположение в городе Костроме: улица Шарьинская, с кадастровым номером 44:27:030101:4718.

Проект постановления Администрации города Костромы о предоставлении разрешения на условно разрешенный вид использования земельного участка, имеющего местоположение в городе Костроме: улица Шарьинская, с кадастровым номером 44:27:030101:4718, является приложением к постановлению Главы города Костромы от 31 августа 2021 года № 100.

Организатор общественных обсуждений, - Комиссия по подготовке проекта Правил землепользования и застройки города Костромы (адрес: Российская Федерация, Костромская область, городской округ город Кострома, город Кострома, площадь Конституции, дом 2, телефон (4942) 42 70 72).

Предложения и замечания по проекту постановления Администрации города Костромы направляются организатору общественных обсуждений в срок до 20 сентября 2021 года.

Экспозиция проекта проводится на официальном сайте Администрации города Костромы в информационно-телекоммуникационной сети "Интернет" по адресу: www.gradkostroma.ru в разделе: "Жителям/Градостроительство/Публичные слушания/Условно разрешенный вид использования земельных участков, Разрешения на отклонение от предельных параметров" с 13 по 20 сентября 2021 года. Консультирование проводится по телефону (4942) 42 66 81, (4942) 42 70 72.

Проект, подлежащий рассмотрению на общественных обсуждениях, и информационные материалы к нему (при наличии) будет размещен на официальном сайте Администрации города Костромы в информационно-телекоммуникационной сети "Интернет" по адресу: www.gradkostroma.ru в разделе: "Жителям/Градостроительство/Публичные слушания/Условно разрешенный вид использования земельных участков, Разрешения на отклонение от предельных параметров" с 13 по 20 сентября 2021 года.

Участники общественных обсуждений в целях идентификации представляют сведения о себе (фамилию, имя, отчество (при наличии), дату рождения, адрес места жительства (регистрации) - для физических лиц; наименование, основной государственный регистрационный номер, место нахождения и адрес - для юридических лиц) с приложением документов, подтверждающих такие сведения. Участники общественных обсуждений, являющиеся правообладателями соответствующих земельных участков и (или) расположенных на них объектов капитального строительства и (или) помещений, являющихся частью указанных объектов капитального строительства, также представляют сведения соответственно о таких земельных участках, объектах капитального строительства, помещениях, являющихся частью указанных объектов капитального строительства, также представляют сведения соответственно о таких земельных участках, объектах капитального строительства, из Единого государственного реестра недвижимости и иные документы, устанавливающие или удостоверяющие их права на такие земельные участки, объекты капитального строительства, помещения, являющиеся частью указанных объектов капитального строительства.

Не требуется представление указанных документов, подтверждающих сведения об участниках общественных обсуждений (фамилию, имя, отчество (при наличии), дату рождения, адрес места жительства (регистрации) - для физических лиц; наименование, основной государственный регистрационный номер, место нахождения и адрес - для юридических лиц), если данными лицами вносятся предложения и замечания, касающиеся проекта, подлежащего рассмотрению на общественных обсуждениях, посредством официального сайта Администрации города Костромы (при условии, что эти сведения содержатся на указанном сайте).

Обработка персональных данных участников общественных обсуждений осуществляется с учетом требований, установленных Федеральным законом от 27 июля 2006 года № 152-ФЗ "О персональных данных".

В случае внесения предложений и замечаний в письменной форме документы предоставляются участниками общественных обсуждений в виде заверенных копий.

Участники общественных обсуждений, представившие указанные сведения о себе, имеют право вносить предложения и замечания, касающиеся рассматриваемого проекта, с 13 по 20 сентября 2021 года:

- 1) посредством официального сайта Администрации города Костромы;
- 2) в письменной форме в адрес организатора общественных обсуждений;
- 3) посредством записи в книге (журнале) учета посетителей экспозиции проекта, подлежащего рассмотрению на общественных обсуждениях, на официальном сайте Администрации города Костромы.

Приложение 2 к постановлению Главы города Костромы от 31 августа 2021 года № 100

Администрация города Костромы

ПРОЕКТ

ПОСТАНОВЛЕНИЕ

№ _____

О предоставлении разрешения на условно разрешенный вид использования земельного участка, имеющего местоположение: Костромская область, город Кострома, улица Шарьинская, с кадастровым номером 44:27:030101:4718

На основании заявления Управления имущественных и земельных отношений Администрации города Костромы, в соответствии со статьей 39 Градостроительного кодекса Российской Федерации, протоколом общественных обсуждений по вопросу предоставления разрешения на условно разрешенный вид использования земельного участка, имеющего местоположение: Костромская область, город Кострома, улица Шарьинская, с кадастровым номером 44:27:030101:4718, с учетом заключения о результатах общественных обсуждений, рекомендаций Комиссии по подготовке проекта Правил землепользования и застройки города Костромы, руководствуясь статьями 42, 44, частью 1 статьи 57 Устава города Костромы,

ПОСТАНОВЛЯЮ:

1. Предоставить разрешение на условно разрешенный вид использования земельного участка с кадастровым номером 44:27:030101:4718, площадью 990 квадратных метров, имеющего местоположение: Костромская область, город Кострома, улица Шарьинская, – «Малозэтажная многоквартирная жилая застройка», установленный в зоне градостроительного освоения ГО.

2. Настоящее постановление вступает в силу со дня его подписания, подлежит официальному опубликованию в бюллетене «Официальный вестник города Костромы» и размещению на официальном сайте Администрации города Костромы в информационно – телекоммуникационной сети «Интернет».

Глава Администрации города Костромы А.В. СМИРНОВ.

Глава города Костромы

ПОСТАНОВЛЕНИЕ

31 августа 2021 года

№ 101

О назначении общественных обсуждений по проекту, предусматривающему внесение изменений в проект планировки территории в районе поселка Волжский, ограниченной набережной реки Кострома, границей существующей жилой застройки в поселке Волжский, проспектом Речным, садоводческими товариществами "Огонек-1" и "Юбилейный", границей города Костромы, границами земельных участков, находящихся в частной собственности

Рассмотрев обращение исполняющего обязанности главы Администрации города Костромы от 25 августа 2021 года № 24исх-3798/21 "О назначении общественных обсуждений", в целях соблюдения права человека на благоприятные условия жизнедеятельности, прав и законных интересов правообладателей земельных участков и объектов капитального строительства, в соответствии со статьями 5¹ и 46 Градостроительного кодекса Российской Федерации, Федеральным законом от 6 октября 2003 года № 131-ФЗ "Об общих принципах организации местного самоуправления в Российской Федерации", Порядком организации и проведения публичных слушаний, общественных обсуждений по проектам муниципальных правовых актов города Костромы в сфере градостроительной деятельности, Правилами землепользования и застройки города Костромы, руководствуясь статьями 20, 37 и 56 Устава города Костромы,

ПОСТАНОВЛЯЮ:

1. Назначить общественные обсуждения по проекту, предусматривающему внесение изменений в проект планировки территории в районе поселка Волжский, ограниченной набережной реки Кострома, границей существующей жилой застройки в поселке Волжский, проспектом Речным, садоводческими товариществами "Огонек-1" и "Юбилейный", границей города Костромы, границами земельных участков, находящихся в частной собственности (приложение 1).

2. Определить организатором общественных обсуждений по проекту, предусматривающему внесение изменений в проект планировки территории в районе поселка Волжский, ограниченной набережной реки Кострома, границей существующей жилой застройки в поселке Волжский, проспектом Речным, садоводческими товариществами "Огонек-1" и "Юбилейный", границей города Костромы, границами земельных участков, находящихся в частной собственности, - Комиссию по рассмотрению документации по планировке территории города Костромы.

3. Провести сбор предложений и замечаний по проекту, предусматривающему внесение изменений в проект планировки территории в районе поселка Волжский, ограниченной набережной реки Кострома, границей существующей жилой застройки в поселке Волжский, проспектом Речным, садоводческими товариществами "Огонек-1" и "Юбилейный", границей города Костромы, границами земельных участков, находящихся в частной собственности, в срок до 20 сентября 2021 года.

4. Утвердить прилагаемые:

1) границы территории, в пределах которых проводятся общественные обсуждения по проекту, предусматривающему внесение изменений в проект планировки территории в районе поселка Волжский, ограниченной набережной реки Кострома, границей существующей жилой застройки в поселке Волжский, проспектом Речным, садоводческими товариществами "Огонек-1" и "Юбилейный", границей города Костромы, границами земельных участков, находящихся в частной собственности (приложение 2);

2) оповещение о начале общественных обсуждений (приложение 3).

5. Опубликовать 3 сентября 2021 года в порядке, установленном для официального опубликования муниципальных правовых актов города Костромы, иной официальной информации, и разместить на официальном сайте Думы города Костромы в информационно-телекоммуникационной сети "Интернет":

1) настоящее постановление;

2) проект постановления Администрации города Костромы "Об утверждении изменений в проект планировки территории в районе поселка Волжский, ограниченной набережной реки Кострома, границей существующей жилой застройки в поселке Волжский, проспектом Речным, садоводческими товариществами "Огонек-1" и "Юбилейный", границей города Костромы, границами земельных участков, находящихся в частной собственности";

6. С 13 сентября 2021 года разместить на официальном сайте Администрации города Костромы в информационно-телекоммуникационной сети "Интернет":

1) проект постановления Администрации города Костромы "Об утверждении изменений в проект планировки территории в районе поселка Волжский, ограниченной набережной реки Кострома, границей существующей жилой застройки в поселке Волжский, проспектом Речным, садоводческими товариществами "Огонек-1" и "Юбилейный", границей города Костромы, границами земельных участков, находящихся в частной собственности";

2) проект, предусматривающий внесение изменений в проект планировки территории в районе поселка Волжский, ограниченной набережной реки Кострома, границей существующей жилой застройки в поселке Волжский, проспектом Речным, садоводческими товариществами "Огонек-1" и "Юбилейный", границей города Костромы, границами земельных участков, находящихся в частной собственности.

7. Не позднее 13 сентября 2021 года разместить и до 20 сентября 2021 года распространять оповещение о начале общественных обсуждений на информационных стендах, находящихся в муниципальной собственности.

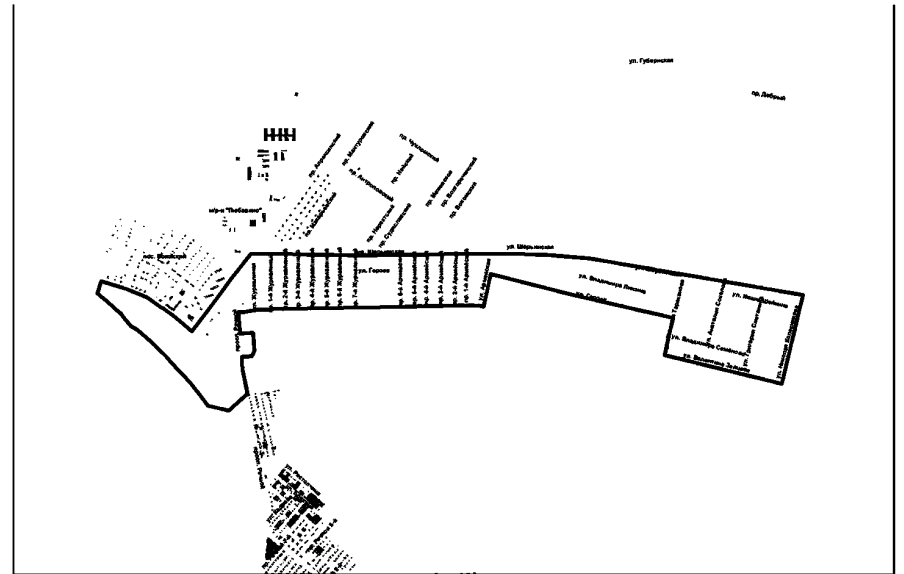
8. Настоящее постановление вступает в силу со дня его подписания и подлежит официальному опубликованию.

Глава города Костромы Ю.В. ЖУРИН.

Приложение 2

к постановлению Главы города Костромы от 31 августа 2021 года № 101

Границы территории, в пределах которых проводятся общественные обсуждения по проекту, предусматривающему внесение изменений в проект планировки территории в районе поселка Волжский, ограниченной набережной реки Кострома, границей существующей жилой застройки в поселке Волжский, проспектом Речным, садоводческими товариществами "Огонек-1" и "Юбилейный", границей города Костромы, границами земельных участков, находящихся в частной собственности



Приложение 3 к постановлению Главы города Костромы от 31 августа 2021 года № 101

ОПОВЕЩЕНИЕ О НАЧАЛЕ ОБЩЕСТВЕННЫХ ОБСУЖДЕНИЙ

Глава города Костромы информирует о назначении общественных обсуждений по проекту, предусматривающему внесение изменений в проект планировки территории в районе поселка Волжский, ограниченной набережной реки Кострома, границей существующей жилой застройки в поселке Волжский, проспектом Речным, садоводческими товариществами "Огонек-1" и "Юбилейный", границей города Костромы, границами земельных участков, находящихся в частной собственности.

Проект, предусматривающий внесение изменений в проект планировки территории в районе поселка Волжский, ограниченной набережной реки Кострома, границей существующей жилой застройки в поселке Волжский, проспектом Речным, садоводческими товариществами "Огонек-1" и "Юбилейный", границей города Костромы, границами земельных участков, находящихся в частной собственности, является приложением к постановлению Главы города Костромы от 31 августа 2021 года № 101.

Проектом изменений в проект планировки территории предусматриваются следующие изменения:

1. Изменение раздела 8.6 "Слаботочные сети" в части исключения конкретных параметров по используемым материалам и маркам распределительной телефонной сети.

2. Уточнение видов разрешенного использования земельных участков, предназначенных для размещения многоквартирных блокированных жилых домов, с установлением вида разрешенного использования для таких участков "малозэтажная многоквартирная жилая застройка".

3. Дополнение информацией, касающейся нахождения территории в границах проекта планировки, на территории исторического поселения федерального значения "Историческое поселение город Кострома", утвержденного Приказом Министерства культуры Российской Федерации № 418, Министерства регионального развития Российской Федерации № 339 от 29 июля 2010 года "Об утверждении перечня исторических поселений".

Организатор общественных обсуждений - Комиссия по рассмотрению документации по планировке территории города Костромы (адрес: Российская Федерация, Костромская область, городской округ город Кострома, город Кострома, площадь Конституции, дом 2, телефон 42 70 72, e-mail: MukhinaKE@gradkostroma.ru).

Предложения и замечания по проекту направляются организатору общественных обсуждений в срок до 20 сентября 2021 года.

Экспозиция проекта проводится на официальном сайте Администрации города Костромы в информационно-телекоммуникационной сети "Интернет" по адресу: www.gradkostroma.ru в разделе: "Жителям/Градостроительство/Проекты планировок/Планируемые" с 13 сентября 2021 г. по 20 сентября 2021 г. Консультирование проводится по телефону (4942) 42 70 72.

Проект, подлежащий рассмотрению на общественных обсуждениях, и информационные материалы к нему (при наличии) будут размещены на официальном сайте Администрации города Костромы в информационно-телекоммуникационной сети "Интернет" по адресу: www.gradkostroma.ru с 13 сентября 2021 г.

Участники общественных обсуждений в целях идентификации представляют сведения о себе (фамилию, имя, отчество (при наличии), дату рождения, адрес места жительства (регистрации) - для физических лиц; наименование, основной государственный регистрационный номер, место нахождения и адрес - для юридических лиц) с приложением документов, подтверждающих такие сведения. Участники общественных обсуждений, являющиеся правообладателями соответствующих земельных участков и (или) расположенных на них объектов капитального строительства и (или) помещений, являющихся частью указанных объектов капитального строительства, также представляют сведения соответственно о таких земельных участках, объектах капитального строительства, помещениях, являющихся частью указанных объектов капитального строительства, из Единого государственного реестра недвижимости и иные документы, устанавливающие или удостоверяющие их права на такие земельные участки, объекты капитального строительства, помещения, являющиеся частью указанных объектов капитального строительства.

Не требуется представление указанных документов, подтверждающих сведения об участниках общественных обсуждений (фамилию, имя, отчество (при наличии), дату рождения, адрес места жительства (регистрации) - для физических лиц; наименование, основной государственный регистрационный номер, место нахождения и адрес - для юридических лиц), если данными лицами вносятся предложения и замечания, касающиеся проекта, подлежащего рассмотрению на общественных обсуждениях, посредством официального сайта Администрации города Костромы (при условии, что эти сведения содержатся на указанном сайте).

Обработка персональных данных участников общественных обсуждений осуществляется с учетом требований, установленных Федеральным законом от 27 июля 2006 года № 152-ФЗ "О персональных данных".

В случае внесения предложений и замечаний в письменной форме документы предоставляются участниками общественных обсуждений в виде заверенных копий.

Участники общественных обсуждений, представившие указанные сведения о себе, имеют право вносить предложения и замечания, касающиеся рассматриваемого проекта, с 13 по 20 сентября 2021 г.:

- 1) посредством официального сайта Администрации города Костромы;
- 2) в письменной форме в адрес организатора общественных обсуждений;
- 3) посредством записи в книге (журнале) учета посетителей экспозиции проекта, подлежащего рассмотрению на общественных обсуждениях, на официальном сайте Администрации города Костромы.

* * *

**ИНФОРМАЦИОННОЕ СООБЩЕНИЕ
ОБ ОПУБЛИКОВАНИИ (РАЗМЕЩЕНИИ) ПОЛНОГО ТЕКСТА
МУНИЦИПАЛЬНОГО ПРАВОВОГО АКТА В СЕТЕВОМ ИЗДАНИИ
"ОФИЦИАЛЬНЫЙ ВЕСТНИК ГОРОДА КОСТРОМЫ"**

Глава города Костромы оповещает жителей города Костромы о том, что полный текст постановления Главы города Костромы от 31 августа 2021 года № 101 "О назначении общественных обсуждений по проекту, предусматривающему внесение изменений в проект планировки территории в районе поселка Волжский, ограниченной набережной реки Кострома, границей существующей жилой застройки в поселке Волжский, проспектом Речным, садоводческими товариществами "Огонек-1" и "Юбилейный", границей города Костромы, границами земельных участков, находящихся в частной собственности" опубликован в сетевом издании "Официальный вестник города Костромы" в информационно-телекоммуникационной сети "Интернет" по адресу: <http://pravokostroma.ru>, а также размещен в информационно-телекоммуникационной сети "Интернет" на официальном сайте Думы города Костромы www.duma-kostroma.ru.

Администрация города Костромы ПРОЕКТ
ПОСТАНОВЛЕНИЕ

№ _____

Об утверждении изменений в проект планировки территории в районе поселка Волжский, ограниченной набережной реки Кострома, границей существующей жилой застройки в поселке Волжский, проспектом Речным, садоводческими товариществами «Огонек-1» и «Юбилейный», границей города Костромы, границами земельных участков, находящихся в частной собственности

В соответствии со статьями 42, 45 и 46 Градостроительного кодекса Российской Федерации, постановлением Правительства Российской Федерации от 27 июля 2017 года № 887 «Об утверждении Правил подготовки и утверждения проекта планировки территории в отношении территорий исторических поселений Федерального значения», Генеральным планом города Костромы, утвержденным решением Думы города Костромы от 18 декабря 2018 года № 212, Правилами землепользования и застройки города Костромы, утвержденными постановлением Администрации города Костромы, Порядком организации и проведения публичных слушаний, общественных обсуждений по проектам муниципальных правовых актов города Костромы в сфере градостроительной деятельности, утвержденным решением Думы города Костромы от 26 апреля 2018 года № 64, учитывая протокол общественных обсуждений по проекту, предусматривающему внесение изменений в проект планировки территории, заключение о результатах общественных обсуждений, письмо Министерства культуры Российской Федерации, руководствуясь статьями 42, 44, частью 1 статьи 57 Устава города Костромы,

ПОСТАНОВЛЯЮ:

1. Утвердить изменения в проект планировки территории в районе поселка Волжский, ограниченной набережной реки Кострома, границей существующей жилой застройки в поселке Волжский, проспектом Речным, садоводческими товариществами «Огонек-1» и «Юбилейный», границей города Костромы, границами земельных участков, находящихся в частной собственности.

2. Настоящее постановление подлежит официальному опубликованию в течение семи дней со дня его принятия и размещению на официальном сайте Администрации города Костромы в информационно-телекоммуникационной сети «Интернет».

Глава Администрации города Костромы А.В. СМИРНОВ.

Дума города Костромы**РЕШЕНИЕ**

31 августа 2021 года

№ 135

О внесении изменения в Генеральный план города Костромы

В целях актуализации развития территории города Костромы и формирования правового режима сохранения историко-культурного потенциала города Костромы, в соответствии со статьёй 24 Градостроительного кодекса Российской Федерации, учитывая результаты публичных слушаний, проведенных 18 июля 2019 года, руководствуясь статьями 29 и 55 Устава города Костромы, Дума города Костромы

РЕШИЛА:

1. Внести в Генеральный план города Костромы, утвержденный решением Думы города Костромы от 18 декабря 2008 года № 212 (с изменениями, внесенными решениями Думы города Костромы от 4 декабря 2009 года № 88, от 29 июля 2010 года № 112, от 16 июня 2011 года № 135, от 18 декабря 2014 года № 247) изменение, изложив его в новой редакции согласно приложению к настоящему решению.

2. Настоящее решение вступает в силу со дня его официального опубликования. Положения Генерального плана города Костромы, утвержденного решением Думы города Костромы от 18 декабря 2008 года № 212 (с изменениями, внесенными настоящим решением), предусматривающие отнесение отдельных территорий города Костромы к территориям иных муниципальных образований или отнесение отдельных территорий иных муниципальных образований к территории города Костромы, вступают в силу со дня вступления в силу закона Костромской области, в соответствии с которым изменяются границы города Костромы как муниципального образования. До дня вступления в силу указанного закона Костромской области в отношении земельных участков, которые по состоянию на день вступления в силу настоящего решения расположены на территории города Костромы, применяются положения Генерального плана города Костромы, утвержденного решением Думы города Костромы от 18 декабря 2008 года № 212 (с изменениями, внесенными настоящим решением).

Глава города Костромы Ю. В. ЖУРИН.

*Приложение
к решению Думы города Костромы
от 31 августа 2021 года № 135*

**Изменения в Генеральный план
города Костромы**

Том I

Положения о территориальном планировании

Состав проекта изменений в Генеральный план города Костромы

Вид документации	Наименование	Примечание
Генеральный план (утверждаемые материалы)		
Том I	Положение о территориальном планировании	
карта	Карты территориального планирования: 1. Сводная карта территориального планирования. Основной чертёж. Карта границ города Костромы. Карта функциональных зон. (Приложение 1 к Генеральному плану города Костромы) 2. Карта планируемого размещения объектов местного значения городского округа в области развития улично-дорожной сети. (Приложение 2 к Генеральному плану города Костромы) 3. Карта планируемого размещения объектов местного значения городского округа в области физической культуры и массового спорта, образования, здравоохранения, объектов утилизации и переработки бытовых и промышленных отходов, объектов в иных областях в связи с решением вопросов местного значения (Приложение 3 к Генеральному плану города Костромы)	
карта	Карты территориального планирования: 4. Карта планируемого размещения объектов местного значения городского округа в области развития водоснабжения (Приложение 4 к Генеральному плану города Костромы)	секретно
карта	Карта территориального планирования: 5. Карта планируемого размещения объектов местного значения в области водоотведения (Приложение 5 к Генеральному плану города Костромы); 6. Карта планируемого размещения объектов местного значения в области теплоснабжения (Приложение 6 к Генеральному плану города Костромы); 7. Карта планируемого размещения объектов местного значения городского округа в области газоснабжения (Приложение 7 к Генеральному плану города Костромы); 8. Карта планируемого размещения объектов местного значения городского округа в области электроснабжения (Приложение 8 к Генеральному плану города Костромы); 9. Карта планируемого размещения объектов местного значения городского округа в области дождевой канализации (Приложение 9 к Генеральному плану города Костромы)	ДСП
Материалы по обоснованию проекта изменений генерального плана города Костромы		
Том II	Материалы по обоснованию изменений генерального плана города Костромы	
Том III	Материалы по обоснованию изменений генерального плана города Костромы (развитие инженерной инфраструктуры)	ДСП
Том IV	Материалы по обоснованию изменений Генерального плана города Костромы. Развитие инженерной инфраструктуры. Водоснабжение	Секретно
Том V	Материалы по обоснованию Генерального плана городского округа город Кострома. Перечень и характеристика основных факторов риска возникновения чрезвычайных ситуаций природного и техногенного характера	Секретно
Том VI	Материалы по обоснованию изменений Генерального плана города Костромы. Приложения	В электронном виде
Том VII	Материалы по обоснованию изменений Генерального плана города Костромы. Сведения о землях лесного фонда	
Том VIII	Материалы по обоснованию изменений Генерального плана города Костромы. Сведения о границах городского округа город Кострома и границах населенного пункта	
Карты	Карты материалов по обоснованию: 10. Карта ограничений использования территории; 11. Карта особо охраняемых природных территорий и городской системы озеленения; 12. Схема расположения памятников истории и культуры и зон их охраны	
Карты	Карты материалов по обоснованию: 13. Карта территорий, подверженных риску возникновения чрезвычайных ситуаций природного и техногенного характера	ДСП

Содержание

Глава 1. Положение о территориальном планировании в городе Костроме	5
Статья 1. Предмет регулирования настоящего Генерального плана	5
Статья 2. Планируемые для размещения объекты местного значения города Костромы	5
Статья 3. Виды и состав функциональных зон, устанавливаемых на территории города Костромы и их параметры	5
Статья 4. Планируемые для размещения в функциональных зонах объекты федерального значения, объекты регионального значения	10
Глава 2. Карты, предусматриваемые в составе настоящего Генерального плана	10
Статья 5. Сводная карта территориального планирования	10
Статья 6. Карты планируемого размещения объектов местного значения	10

Генеральный план города Костромы

Глава 1. Положение о территориальном планировании в городе Костроме

Статья 1. Предмет регулирования настоящего Генерального плана

Настоящим Генеральным планом регулируются отношения, связанные с планированием развития территорий в границах города Костромы, в том числе для установления функциональных зон, определения планируемого размещения объектов федерального значения, объектов регионального значения, объектов местного значения.

Статья 2. Планируемые для размещения объекты местного значения города Костромы

1. Настоящий Генеральный план определяет планируемые для размещения на территории города Костромы объекты капитального строительства, иные объекты, территории, которые необходимы для осуществления органами местного самоуправления полномочий по вопросам местного значения и в пределах переданных государственных полномочий в соответствии с федеральными законами, законами Костромской области и Уставом города Костромы и оказывают существенное влияние на социально-экономическое развитие города Костромы.

2. Сведения о видах, назначении и наименованиях планируемых для размещения объектов местного значения города Костромы, их основные характеристики, их местоположение, а также характеристики зон с особыми условиями использования территорий в случае, если установление таких зон требуется в связи с размещением данных объектов, указаны в настоящем Генеральном плане.

Статья 3. Виды и состав функциональных зон, устанавливаемых на территории города Костромы и их параметры

1. Настоящим Генеральным планом устанавливаются границы и назначение следующих видов функциональных зон:

- 1) жилые зоны;
- 2) общественно-деловые зоны;
- 3) производственные зоны;
- 4) зоны инженерной и транспортной инфраструктуры;
- 5) природно-рекреационные зоны;
- 6) зоны сельскохозяйственного использования;
- 7) зоны специального назначения;
- 8) зоны градостроительных преобразований.

2. Жилые зоны предназначены для размещения жилой застройки индивидуальными и многоквартирными жилыми домами различных типов и этажности в соответствии с указанными в наименованиях зон. В перспективе, за пределами расчётного срока, к жилым зонам будут отнесены территории садовых некоммерческих товариществ. В жилых зонах допускается размещение отдельно

стоящих, встроенных и встроенно-пристроенных объектов социального и коммунально-бытового назначения, культовых зданий, объектов здравоохранения, стоянок автомобильного транспорта, гаражей индивидуального автомобильного транспорта и иных объектов, связанных с проживанием граждан и не оказывающих негативного воздействия на окружающую среду. В состав жилых зон могут включаться также территории предназначенные для ведения садоводства и дачного хозяйства.

3. К жилым зонам относятся:

- 1) зона малоэтажной, индивидуальной жилой застройки. Этажность объектов строительства 1-3 этажа;
- 2) зона малоэтажной жилой застройки. Этажность объектов строительства до 4-х этажей;
- 3) зона среднеэтажной жилой застройки. Этажность объектов строительства от пяти до восьми этажей;
- 4) зона многоэтажной жилой застройки. Этажность объектов строительства девять этажей и выше;
- 5) зона смешанной жилой застройки. (В которую может входить жилая застройка разной этажности в зависимости от сложившейся градостроительной ситуации);
- 6) зона объектов дошкольного, начального, основного и среднего общего образования. Максимальная этажность объектов строительства 4 этажа.

4. Общественно-деловые зоны предназначены для размещения объектов здравоохранения, культуры, торговли, общественного питания, социального и коммунально-бытового назначения, предпринимательской деятельности, объектов среднего профессионального и высшего образования, административных, научно-исследовательских учреждений, культовых зданий, стоянок автомобильного транспорта, объектов делового, финансового назначения, иных объектов, связанных с обеспечением жизнедеятельности граждан. В перечень объектов капитального строительства, разрешённых для размещения в общественно-деловых зонах, могут включаться жилые дома, гостиницы, подземные или многоэтажные гаражи.

5. К общественно-деловым зонам относятся:

- 1) многофункциональная зона;
- 2) зона специализированной общественной застройки;
- 3) зона размещения объектов здравоохранения;
- 4) зона размещения объектов физической культуры и массового спорта;
- 5) зона размещения культовых зданий.

6. Производственные зоны предназначены для размещения промышленных объектов различных классов опасности в соответствии с санитарной классификацией, указанной в наименованиях зон, а также для установления санитарно-защитных зон таких объектов в соответствии с требованиями технических регламентов. В производственных зонах допускается размещение объектов инженерной и транспортной инфраструктур, складов и иных подобных объектов, связанных с обеспечением деятельности расположенных на территории зоны промышленных объектов. В производственных зонах также допускается размещение объектов общественно-деловой застройки в объёмах, не препятствующих реализации производственной функции.

7. К производственным зонам относятся:

- 1) Промышленные объекты I класса опасности;
- 2) Промышленные и коммунально-складские объекты II и III классов опасности;
- 3) Промышленные и коммунально-складские объекты IV и V классов опасности;
- 4) Промышленные и коммунально-складские объекты V класса опасности.

Для промышленных объектов и производств, входящих в состав промышленных зон, промышленных узлов (комплексов), санитарно-защитная зона может быть установлена индивидуально для каждого объекта.

В санитарно-защитной зоне и на территории объектов других отраслей промышленности не допускается размещать объекты по производству лекарственных веществ, лекарственных средств и (или) лекарственных форм, склады сырья и полупродуктов для фармацевтических предприятий; объекты пищевых отраслей промышленности, оптовые склады продовольственного сырья и пищевых продуктов, комплексы водопроводных сооружений для подготовки и хранения питьевой воды, которые могут повлиять на качество продукции.

8. Зоны инженерной и транспортной инфраструктур предназначены для размещения улично-дорожной сети, городских магистралей, объектов городского транспорта, объектов инженерной инфраструктур, объектов транспортного сервиса, объектов внешнего транспорта, в соответствии с типами объектов, указанными в наименовании зон, а также установления санитарно-защитных зон таких объектов в соответствии с требованиями технических регламентов. В зонах инженерной и транспортной инфраструктур допускается размещение объектов, связанных с обеспечением деятельности объектов, для размещения которых предназначены указанные зоны.

9. К зонам инженерной и транспортной инфраструктур относятся:

- 1) зона объектов инженерной инфраструктур;
- 2) зона объектов транспортной инфраструктур;
- 3) зона объектов железнодорожного транспорта.

10. Природно-рекреационные зоны включают в себя леса, скверы, парки, реки, водохранилища, озёра, пруды, пляжи, а также особо охраняемые природные территории. В природно-рекреационных зонах допускается размещение объектов инженерной и транспортной инфраструктур, а также общественно-деловых объектов, связанных с обеспечением деятельности объектов, для размещения которых предназначены рекреационные зоны.

11. К природно-рекреационным зонам относятся:

- 1) зона особо охраняемых природных территорий;
- 2) зона зелёных насаждений общего пользования;
- 3) зона набережных;
- 4) реки, водохранилища, озёра, пруды.

12. В настоящее время к зоне сельскохозяйственного назначения относятся территории в п. Высоково на которых располагается тепличное хозяйство.

13. Зоны специального назначения предназначены для размещения объектов специального назначения, размещение которых недопустимо на территории других функциональных зон, в том числе кладбищ, крематориев, территорий складирования отходов производства и потребления, военных и иных режимных объектов, а также зелёных насаждений специального назначения в пределах санитарно-защитных зон в

соответствии с типами объектов, указанных в наименованиях зон.

14. К зонам специального назначения относятся:

- 1) спецтерритории;
- 2) зона кладбищ;
- 3) зелёные насаждения специального назначения.

15. Зоны градостроительных преобразований выделены с целью изменения существующих функций части градостроительно освоенных территорий города, в основном расположенных на берегу реки Волги. Данные производственные предприятия, инженерные и режимные территории и объекты, располагаясь в основном в исторической части города, являются в настоящее время диссонирующими объектами в цельной архитектурно-планировочной организации исторического города и оказывают негативное влияние на жилые зоны и зоны культурно-бытового обслуживания населения. Развитие данных территорий возможно только в соответствии с разработанным проектом планировки территории и проектом межевания территории в соответствии с действующим законодательством.

16. К зонам градостроительных преобразований относятся:

- 1) зона градостроительных преобразований в индивидуальную жилую зону;
- 2) зона градостроительных преобразований в малоэтажную жилую зону;
- 3) зона градостроительных преобразований в многоэтажную жилую зону;
- 4) зона градостроительных преобразований в общественно-деловые зоны;
- 5) зона градостроительных преобразований в рекреационные зоны;
- 6) зона градостроительных преобразований в зоны размещения культовых зданий.

17. Настоящим Генеральным планом предусматривается следующее изменение площади территорий города, для которых устанавливаются функциональные зоны:

Таблица 1

Номер пункта, подпункта	Функциональная зона	Площадь, га	
		Существующая	Планируемая
1. Земли в границах населённого пункта город Кострома			
а	Жилые зоны:		
	- зона малоэтажной, индивидуальной жилой застройки	801,35	1589,68
	- зона малоэтажной жилой застройки	294,79	347,98
	- зона среднеэтажной жилой застройки	497,5	1059,48
	- зона многоэтажной жилой застройки	343,83	460,5
	- зона смешанной жилой застройки	81,9	81,9
б	- зона объектов дошкольного, начального и среднего общего образования	122	138,6
	Общественно-деловые зоны:		
б	- многофункциональная зона	390,7	484,8
	- зона специализированной общественной застройки	60,2	60,2
	- зона размещения объектов здравоохранения	54,0	81,8
	- зона размещения объектов физической	94,14	150,3

	культуры и спорта		
в	Производственные зоны:		
	- промышленные зоны размещения объектов I класса опасности	114,85	114,0
	- промышленные и коммунально-складские зоны размещения объектов II, III класса опасности	587,77	750,62
	- промышленные и коммунально-складские зоны размещения объектов IV класса опасности	605,22	618,23
г	- промышленные и коммунально-складские зоны размещения объектов V класса опасности	85,04	128,32
	Зоны инженерной и транспортной инфраструктур		
д	- зона объектов инженерной инфраструктуры	95,45	127,5
	- зона объектов транспортной инфраструктуры	1175,01	1397,6
	- зона объектов железнодорожного транспорта	178,64	182,0
е	Природно-рекреационные зоны:		
	- зона зелёных насаждений	860	888,53
ж	- реки, водохранилища, озёра, пруды	1289,2	1289,2
	Зоны сельскохозяйственного использования		
	- зона сельскохозяйственных угодий	51,0	51,0
	- зона коллективных садов	723,2	671,9
з	- зона декоративного растениеводства и плодопитомников	69,5	69,5
	Зоны специального назначения:		
	- спец территории	367,2	367,2
4	- зона кладбищ	112,2	178,6
	- зона зелёных насаждений специального назначения	188,68	169,4
	Зоны градостроительных преобразований:		
	- в жилую зону	213,66	44,03
и	- в общественно-деловую зону	142,08	127,57
	- в рекреационную зону	40,66	40,08
	- в зону размещения культовых зданий	3,37	3,55
к	Территории, не вовлечённые в градостроительную деятельность	4389,96	2934,15
	Всего в границах населённого пункта	14443,6	14098,14
2.	Земли лесного фонда*	1136,6	817,41
3.	Всего в границах муниципального образования города Костромы	14443,6	14917,4

*площадь земель лесного фонда может быть уменьшена в случае изменения границ лесного фонда путем исключения из них земельных участков с иной категорией земель в соответствии с действующим законодательством.

Статья 4. Планируемые для размещения в функциональных зонах объекты федерального значения, объекты регионального значения

Сведения о планируемых для размещения в функциональных зонах, предусмотренных настоящим Генеральным планом, объектах федерального значения, объектах регионального значения, приведены в таблице 5 и 6.

Глава 2. Карты, предусматриваемые в составе настоящего Генерального плана

Статья 5. Сводная карта территориального планирования

Границы города Костромы как населённого пункта и муниципального образования, границы функциональных зон предусмотрены "Сводная карта территориального планирования. Основной чертёж. Карта границ города Костромы. Карта функциональных зон" к настоящему Генеральному плану (Приложение 1 к Генеральному плану города Костромы).

Статья 6. Карты планируемого размещения объектов местного значения

В составе настоящего Генерального плана предусматриваются следующие карты, на которых отображаются планируемые для размещения объекты местного значения:

1) Карта планируемого размещения объектов местного значения городского округа в области развития улично-дорожной сети (Приложение 2 к Генеральному плану города Костромы);

2) Карта планируемого размещения объектов местного значения городского округа в области физической культуры и массового спорта, образования, здравоохранения, объектов утилизации и переработки бытовых и промышленных отходов, объектов в иных областях в связи с решением вопросов местного значения городского округа (Приложение 3 к Генеральному плану города Костромы);

3) Карта планируемого размещения объектов местного значения городского округа в области развития водоснабжения населения (Приложение 4 к Генеральному плану города Костромы);

4) Карта планируемого размещения объектов местного значения городского округа в области водоотведения (Приложение 5 к Генеральному плану города Костромы);

5) Карта планируемого размещения объектов местного значения городского округа в области теплоснабжения (Приложение 6 к Генеральному плану города Костромы);

6) Карта планируемого размещения объектов местного значения городского округа в области газоснабжения (Приложение 7 к Генеральному плану города Костромы);

7) Карта планируемого размещения объектов местного значения городского округа в области электроснабжения (Приложение 8 к Генеральному плану города Костромы);

8) Карта планируемого размещения объектов местного значения городского округа в области дождевой канализации (Приложение 9 к Генеральному плану города

Костромы).

Планируемые для размещения объекты местного значения города Костромы

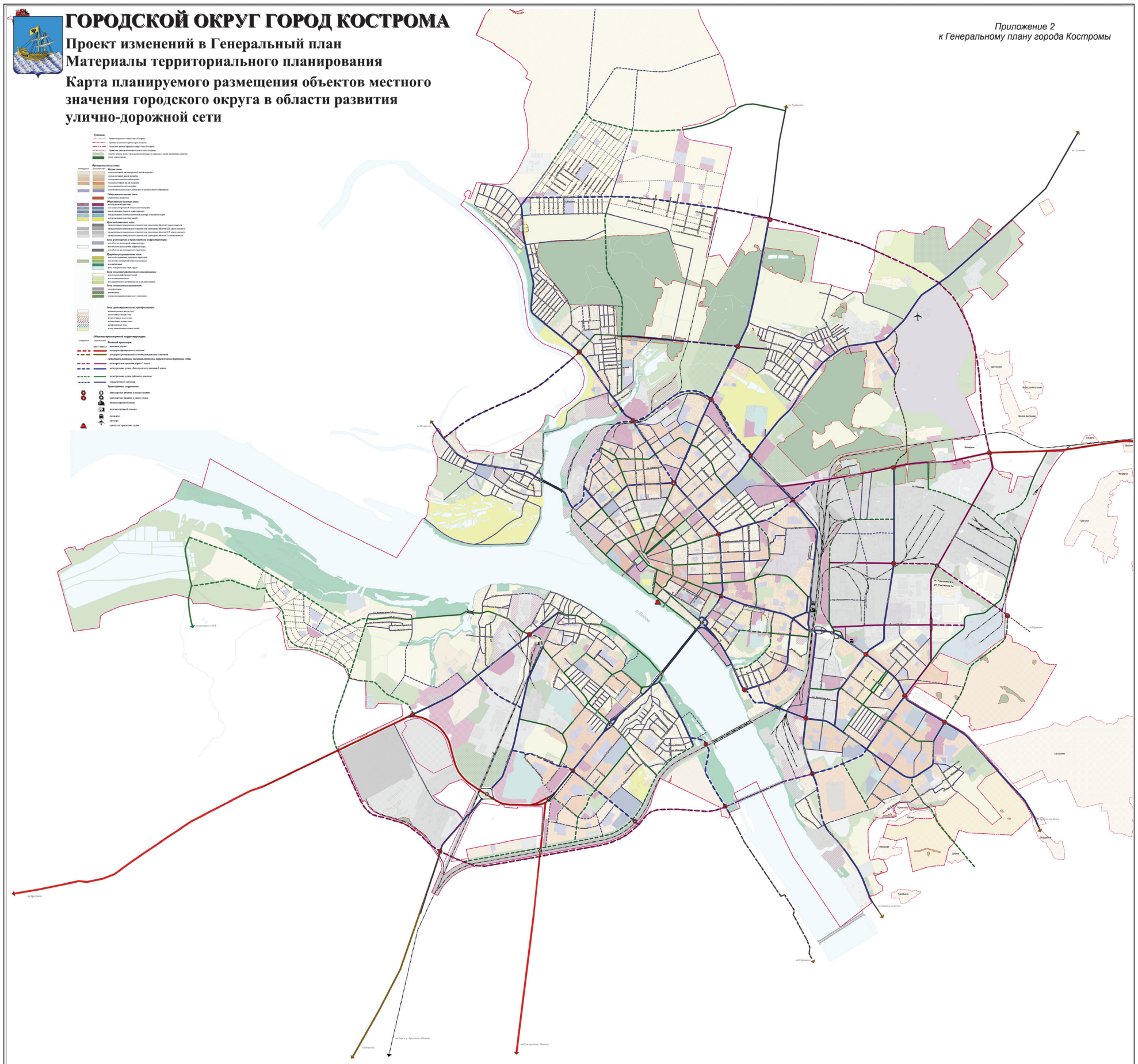
1. Объекты в области физической культуры и массового спорта, образования, здравоохранения, объектов утилизации и переработки бытовых и промышленных отходов, объектов в иных областях в связи с решением вопросов местного значения

Таблица 2

№ п/п	Назначение и наименование объекта, характеристика	Адрес, местоположение	Мероприятия	Срок реализации	Зоны с особыми условиями использования территории	Функциональная зона
1. Объекты дошкольного образования						
1	Здание дошкольного образовательного учреждения на 130 мест	Российская Федерация, Костромская область, городской округ город Кострома, ул. Раstopчина, в районе дома № 42	Строительство	2021-2025	-	Жилая зона
2	Здание дошкольного образовательного учреждения до 350 мест	Российская Федерация, Костромская область, городской округ город Кострома, Сосновый 2-й пр., 18	Реконструкция	2021-2025	-	Жилая зона
2а	Здание дошкольного образовательного учреждения до 180 мест	Российская Федерация, Костромская область, городской округ город Кострома, ул. Ленина, 146	Реконструкция	2020-2025	-	Жилая зона
3	Здание дошкольного образовательного учреждения на 110 мест	Российская Федерация, Костромская область, городской округ город Кострома, ул. Владимира Людина	Строительство	2021-2025	-	Жилая зона
4	Здание	Российская	Строительство	2021-2025	-	Жилая зона

	дошкольного образовательного учреждения на 70 мест	Федерация, Костромская область, городской округ город Кострома, ул. Новосёлов, 26				
5	Здание дошкольного образовательного учреждения до 280 мест	Российская Федерация, Костромская область, городской округ город Кострома, ул. Мясницкая, 42	Реконструкция	2021-2025	-	Жилая зона
5а	Здание дошкольного образовательного учреждения до 400 мест	Российская Федерация, Костромская область, городской округ город Кострома, ул. Рабочая 7-я, 41	Реконструкция	2020-2025	-	Жилая зона
6	Здание дошкольного образовательного учреждения на 180-200 мест	Российская Федерация, Костромская область, городской округ город Кострома, Некрасовское шоссе, 44	Строительство	2021-2025	-	Жилая зона
7	Здание дошкольного образовательного учреждения на 120 мест	Российская Федерация, Костромская область, городской округ город Кострома, в районе ул. Жужелинской	Строительство	2021-2025	-	Жилая зона
8	Здание дошкольного образовательного учреждения на 180 мест	Российская Федерация, Костромская область, городской округ город Кострома, в районе ул. Радиозаводской	Строительство	2021-2025	-	Жилая зона
9	Здание дошкольного образовательного учреждения на 275 мест	Российская Федерация, Костромская область, городской округ	Строительство	2021-2025	-	Жилая зона

(Продолжение на стр. 16)



Приложение 2
к Генеральному плану города Костромы

Администрация города Костромы

ПОСТАНОВЛЕНИЕ

1 сентября 2021 года

№ 1551

О предоставлении разрешения на условно разрешенный вид использования земельного участка, расположенного по адресу: Российская Федерация, Костромская область, городской округ город Кострома, город Кострома, улица Линейная, 25а

Рассмотрев заявление Громовой А. В., в соответствии со статьей 39 Градостроительного кодекса Российской Федерации, Порядком организации и проведения публичных слушаний, общественных обсуждений по проектам муниципальных правовых актов города Костромы в сфере градостроительной деятельности, утвержденным решением Думы города Костромы от 26 апреля 2018 года № 64, протоколом общественных обсуждений от 10 августа 2021 года № 175 по вопросу предоставления разрешения на условно разрешенный вид использования земельного участка, расположенного по адресу: Российская Федерация, Костромская область, городской округ город Кострома, город Кострома, улица Линейная, 25а, с учетом заключения о результатах общественных обсуждений от 10 августа 2021 года, рекомендаций Комиссии по подготовке проекта Правил землепользования и застройки города Костромы, руководствуясь статьями 42, 44, частью 1 статьи 57 Устава города Костромы,

ПОСТАНОВЛЯЮ:

1. Предоставить разрешение на условно разрешенный вид использования земельного участка с кадастровым номером 44:27:020317:47, площадью 546 квадратных метров, расположенного по адресу: Российская Федерация, Костромская область, городской округ город Кострома, город Кострома, улица Линейная, 25а, – «Для индивидуального жилищного строительства», установленный в зоне малоэтажной жилой застройки Ж-2.

2. Настоящее постановление вступает в силу со дня его подписания, подлежит официальному опубликованию в бюллетене «Официальный вестник города Костромы» и размещению на официальном сайте Администрации города Костромы в информационно-телекоммуникационной сети «Интернет».

Глава Администрации города Костромы А.В. СМIRHOV.

Администрация города Костромы

ПОСТАНОВЛЕНИЕ

1 сентября 2021 года

№ 1552

О признании утратившими силу отдельных постановлений Администрации города Костромы об установлении тарифов

В целях совершенствования муниципальных правовых актов города Костромы, руководствуясь статьями 42, 44, частью 1 статьи 57 Устава города Костромы,

ПОСТАНОВЛЯЮ:

1. Признать утратившими силу:

- 1.1. постановление Администрации города Костромы от 19 августа 2015 года № 2202 «Об установлении тарифов на платные услуги, предоставляемые муниципальным бюджетным общеобразовательным учреждением города Костромы «Средняя общеобразовательная школа № 30»;
- 1.2. постановление Администрации города Костромы от 8 августа 2017 года № 2222 «Об установлении тарифов на платные услуги, предоставляемые муниципальным бюджетным учреждением дополнительного образования города Костромы «Детская музыкальная школа № 8»;
- 1.3. постановление Администрации города Костромы от 1 сентября 2017 года № 2426 «Об установлении тарифов на платные услуги, предоставляемые муниципальным бюджетным общеобразовательным учреждением города Костромы "Средняя общеобразовательная школа № 3 с углубленным изучением отдельных предметов"»;
- 1.4. постановление Администрации города Костромы от 9 января 2018 года № 9 «О внесении изменения в тарифы на платные услуги, предоставляемые муниципальным бюджетным учреждением дополнительного образования города Костромы «Детская музыкальная школа № 8»;
- 1.5. постановление Администрации города Костромы от 27 марта 2018 года № 525 «О внесении изменения в тарифы на платные услуги, предоставляемые муниципальным бюджетным общеобразовательным учреждением города Костромы «Средняя общеобразовательная школа № 30»;
- 1.6. постановление Администрации города Костромы от 2 июля 2018 года № 1448 «Об установлении тарифов на платные услуги, предоставляемые муниципальным бюджетным учреждением дополнительного образования города Костромы «Детско-юношеский центр "АРС"»;
- 1.7. постановление Администрации города Костромы от 2 июля 2018 года № 1449 «О внесе-

ГЕНЕРАЛЬНЫЙ ПЛАН ГОРОДА КОСТРОМЫ

Проект изменений в Генеральный план
Материалы территориального планирования
Карта планируемого размещения объектов местного значения городского округа в области физической культуры и массового спорта, образования, здравоохранения, объектов утилизации и переработки бытовых и промышленных отходов, объектов в иных областях в связи с решением вопросов местного значения городского округа

Приложение 3
к Генеральному плану города Костромы

**ОФИЦИАЛЬНЫЙ САЙТ АДМИНИСТРАЦИИ ГОРОДА КОСТРОМЫ www.gradkostroma.ru**

нии изменения в строку 1 тарифов на платные услуги, предоставляемые муниципальным бюджетным учреждением дополнительного образования города Костромы «Детская музыкальная школа № 8»;

1.8. постановление Администрации города Костромы от 1 августа 2018 года № 1681 «Об установлении тарифов на платные услуги, предоставляемые муниципальным бюджетным общеобразовательным учреждением города Костромы «Средняя общеобразовательная школа № 38 имени выдающегося земляка, дважды Героя Советского Союза Афанасия Петровича Шилина»».

2. Настоящее постановление вступает в силу со дня его официального опубликования и распространяется на правоотношения, возникшие с 1 сентября 2021 года.

Глава Администрации города Костромы А.В. СМЕРНОВ.

Администрация города Костромы

ПОСТАНОВЛЕНИЕ

30 августа 2021 года

№ 1536

Об утверждении документации по планировке территории, ограниченной улицами Комсомольской, 1 Мая, юго-восточной границей земельного участка с кадастровым номером 44:27:040116:7, урезом воды реки Волги

В соответствии со статьями 42, 45 и 46 Градостроительного кодекса Российской Федерации, постановлением Правительства Российской Федерации от 27 июля 2017 года № 887 «Об утверждении Правил подготовки и утверждения проекта планировки территории в отношении территорий исторических поселений Федерального значения», Генеральным планом города Костромы, утвержденным решением Думы города Костромы от 18 декабря 2018 года № 212, Правилами землепользования и застройки города Костромы, утвержденными постановлением Администрации города Костромы от 28 июня 2021 года № 1130, Порядком организации и проведения публичных слушаний, общественных обсуждений по проектам муниципальных правовых актов города Костромы в сфере градостроительной деятельности от 26 апреля 2018 года № 64, учитывая протокол общественных обсуждений по проекту планировки территории от 1 июня 2021 года,

заклучение о результатах общественных обсуждений от 1 июня 2021 года, письмо Министерства культуры Российской Федерации от 7 июля 2021 года № 12214-12-02, руководствуясь статьями 42, 44, частью 1 статьи 57 Устава города Костромы,

ПОСТАНОВЛЯЮ:

1. Утвердить документацию по планировке территории, ограниченной улицами Комсомольской, 1 Мая, юго-восточной границей земельного участка с кадастровым номером 44:27:040116:7, урезом воды реки Волги, в виде проекта планировки территории.

2. Настоящее постановление подлежит официальному опубликованию в течение семи дней со дня его принятия и размещению на официальном сайте Администрации города Костромы в информационно-телекоммуникационной сети «Интернет».

Глава Администрации города Костромы А.В. СМЕРНОВ.

ИНФОРМАЦИОННОЕ СООБЩЕНИЕ

об опубликовании (размещении) полного текста постановления

Администрации города Костромы от 30.08.2021 года № 1536

«Об утверждении документации по планировке территории, ограниченной улицами Комсомольской, 1 Мая, юго-восточной границей земельного участка с кадастровым номером 44:27:040116:7, урезом воды реки Волги»

Полный текст постановления Администрации города Костромы от 30 августа 2021 года № 1536 «Об утверждении документации по планировке территории, ограниченной улицами Комсомольской, 1 Мая, юго-восточной границей земельного участка с кадастровым номером 44:27:040116:7, урезом воды реки Волги» опубликован в сетевом издании «Официальный вестник города Костромы» в информационно-телекоммуникационной сети «Интернет» по адресу: <http://pravokostroma.ru>, а также размещен на официальном сайте Администрации города Костромы в информационно-телекоммуникационной сети «Интернет» www.gradkostroma.ru.

13

		город Кострома, в районе улицы Олега Юрасова				
10	Здание дошкольного образовательного учреждения на 240 мест	Российская Федерация, Костромская область, городской округ город Кострома, в районе ул. Южной	Строительство	2021-2025	-	Жилая зона
10а	Здание дошкольного образовательного учреждения на 220 мест	Российская Федерация, Костромская область, городской округ город Кострома, Волгореченское шоссе	Строительство	2020-2025	-	Жилая зона
11	Здание дошкольного образовательного учреждения на 320 мест	Российская Федерация, Костромская область, городской округ город Кострома в районе ул. Олега Юрасова	Строительство	2021-2025	-	Жилая зона
12	Здание дошкольного образовательного учреждения на 120 мест	Российская Федерация, Костромская область, городской округ город Кострома, в районе ул. Олега Юрасова	Строительство	2021-2025	-	Жилая зона
13	Здание дошкольного образовательного учреждения на 120 мест	Российская Федерация, Костромская область, городской округ город Кострома, в районе ул. Олега Юрасова	Строительство	2021-2025	-	Жилая зона
13а	Здание дошкольного образовательного учреждения	Российская Федерация, Костромская область, городской округ город Кострома, ул. Китицынская	Строительство	2020-2025	-	Жилая зона
14	Здание	Российская	Реконструкция	2021-2025	-	Жилая зона

14

	дошкольного образовательного учреждения	Федерация, Костромская область, городской округ город Кострома, ул. Димитрова, 5	с целью увеличения проектной вместимости до 390 мест			
15	Здание дошкольного образовательного учреждения на 350 мест	Российская Федерация, Костромская область, городской округ город Кострома, планируемый район к юго-западу от парка Победы	Строительство	2021-2025	-	Жилая зона
16	Здание дошкольного образовательного учреждения на 350 мест	Российская Федерация, Костромская область, городской округ город Кострома, планируемый район к юго-западу от парка Победы	Строительство	2021-2025	-	Жилая зона
17	Здание дошкольного образовательного учреждения	Российская Федерация, Костромская область, городской округ город Кострома, ул. Индустриальная, в районе дома № 32	Строительство	2021-2025	-	Жилая зона
18	Здание дошкольного образовательного учреждения на 95 мест	Российская Федерация, Костромская область, городской округ город Кострома, ул. Береговая, 55	Строительство	2020	-	Жилая зона
19	Здание дошкольного образовательного учреждения на 100 мест	Российская Федерация, Костромская область, городской округ город Кострома, в районе п. Рыбное	Строительство	2021-2025	-	Жилая зона
19а	Здание	Российская	Строительство	2021-2025	-	Жилая зона

15

	дошкольного образовательного учреждения на 80 мест	Федерация, Костромская область, городской округ город Кострома, в районе п. Рыбное				
20	Здание дошкольного образовательного учреждения на 60 мест	Российская Федерация, Костромская область, городской округ город Кострома, в районе п. Волжского	Строительство	2021-2025	-	Жилая зона
21	Здание дошкольного образовательного учреждения на 280 мест	Российская Федерация, Костромская область, городской округ город Кострома, в районе п. Волжского	Строительство	2020	-	Жилая зона
22	Здание дошкольного образовательного учреждения на 90 мест	Российская Федерация, Костромская область, городской округ город Кострома, в районе п. Волжского	Строительство	2025	-	Жилая зона
23	Здание дошкольного образовательного учреждения на 280 мест	Российская Федерация, Костромская область, городской округ город Кострома, ул. Мясницкая, 11а	Реконструкция	2021-2025	-	Жилая зона
23а	Здание дошкольного образовательного учреждения на 350 мест	Российская Федерация, Костромская область, городской округ город Кострома, ул. Свердлова, 51а	Реконструкция	2021-2025	-	Жилая зона
23б	Здание дошкольного образовательного учреждения на 280 мест	Российская Федерация, Костромская область,	Реконструкция	2021-2025	-	Жилая зона

16

	мест	городской округ город Кострома, ул. Смоленская, 23а				
24	Здание дошкольного образовательного учреждения на 40 мест	Российская Федерация, Костромская область, городской округ город Кострома, ул. Ленина, 160	Строительство	2021-2025	-	Жилая зона
25	Здание дошкольного образовательного учреждения	Российская Федерация, Костромская область, городской округ город Кострома, ул. Физкультурная, в районе дома № 24	Строительство	2021-2025	-	Жилая зона
25а	Здание дошкольного образовательного учреждения на 140 мест	Российская Федерация, Костромская область, городской округ город Кострома, ул. Линейная, 5	Реконструкция	2021-2025	-	Жилая зона
26	Здание дошкольного образовательного учреждения на 120 мест	Российская Федерация, Костромская область, городской округ город Кострома, проезд Детский, в районе дома № 8	Строительство	2021-2025	-	Жилая зона
27	Здание дошкольного образовательного учреждения	Российская Федерация, Костромская область, городской округ город Кострома, планируемый район к западу от ул. Коминтерна	Строительство	2021-2025	-	Жилая зона
28	Здание детского учреждения специального образования	Российская Федерация, Костромская область, городской округ город Кострома,	Строительство	2021-2025	-	Жилая зона

17

		в районе п. Волжского				
29	Здание детского дошкольного учреждения дополнительного и специального образования на 40 мест	Российская Федерация, Костромская область, городской округ город Кострома, в районе п. Волжского	Строительство	2021-2025	-	Жилая зона
30	Здание дошкольного образовательного учреждения на 280 мест	Российская Федерация, Костромская область, городской округ город Кострома, в районе дома № 48 по ул. Профсоюзной (ул. Профсоюзная, дом 50)	Строительство	2021-2020	-	Жилая зона
31	Здание дошкольного образовательного учреждения на 190 мест	Российская Федерация, Костромская область, городской округ город Кострома, ул. Новосельская, 59	Строительство	2021-2025	-	Жилая зона
31а	Здание дошкольного образовательного учреждения на 400 мест	Российская Федерация, Костромская область, городской округ город Кострома, ул. Рабочая 7-я	Строительство	2021-2025	-	Жилая зона
32	Здание дошкольного образовательного учреждения на 280 мест	Российская Федерация, Костромская область, городской округ город Кострома, ул. Санаторная, 21	Строительство	2021-2025	-	Жилая зона
33	Здание дошкольного образовательного учреждения на 280 мест	Российская Федерация, Костромская область, городской округ город Кострома,	Строительство	2021-2025	-	Жилая зона

18

		проезд Студенческий, 19				
33а	Здание дошкольного образовательного учреждения на 95 мест	Российская Федерация, Костромская область, городской округ город Кострома, б-р Маршала Василевского				
2. Объекты начального, основного и среднего общего образования						
34	Здание общеобразовательного учреждения на 660 мест	Российская Федерация, Костромская область, городской округ город Кострома, в районе улицы Олега Юрасова	Строительство	2021-2025	-	Жилая зона
35	Здание общеобразовательного учреждения на 660 мест	Российская Федерация, Костромская область, городской округ город Кострома, в районе улицы Олега Юрасова	Строительство	2021-2025	-	Жилая зона
36	Здание общеобразовательного учреждения на 700 мест	Российская Федерация, Костромская область, городской округ город Кострома, в районе улицы Радиозаводская	Строительство	2021-2025	-	Жилая зона
37	Здание общеобразовательного учреждения на 1135 мест	Российская Федерация, Костромская область, городской округ город Кострома, в районе улицы Южной	Строительство	2021-2025	-	Жилая зона
38	Здание общеобразовательного учреждения на 800 мест	Российская Федерация, Костромская область, городской округ город Кострома, в районе улиц Новый быт,	Строительство	2021-2025	-	Жилая зона

19

		Рабочая 8-я				
39	Здание общеобразовательного учреждения до 1320 мест	Российская Федерация, Костромская область, городской округ город Кострома, ул. Новосёлов, 11	Реконструкция	2021-2025	-	Жилая зона
40	Здание общеобразовательного учреждения на 1000 мест	Российская Федерация, Костромская область, городской округ город Кострома, ул. Профсоюзная, в районе дома № 48 (ул. Профсоюзная, дом 50а)	Строительство	2021-2020	-	Жилая зона
41	Здание общеобразовательного учреждения на 1000 мест	Российская Федерация, Костромская область, городской округ город Кострома, ул. Суслова, 8	Строительство	2021	-	Жилая зона
42	Здание общеобразовательного учреждения на 700 мест	Российская Федерация, Костромская область, городской округ город Кострома, в районе п. Рыбное	Строительство	2021-2025	-	Жилая зона
43	Здание общеобразовательного учреждения на 1000 мест	Российская Федерация, Костромская область, городской округ город Кострома, ул. Рабочая 5-я	Строительство	2021-2025	-	Жилая зона
44	Здание общеобразовательного учреждения	Российская Федерация, Костромская область, городской округ город Кострома, планируемый район к юго-западу от парка Победы	Строительство	2021-2025	-	Жилая зона

20

45	Здание общеобразовательного учреждения на 400 мест	в районе п. Волжского	Строительство	2021-2025	-	Жилая зона
46	Здание общеобразовательной школы на 624 - 1100 мест	Российская Федерация, Костромская область, городской округ город Кострома, ул. Стопани	Строительство	2021-2025	-	Жилая зона
47	Здание общеобразовательной школы на 700 мест	Российская Федерация, Костромская область, городской округ город Кострома, проезд Нейский	Строительство	2021-2025	-	Жилая зона
3. Объекты спортивные и физкультурно-оздоровительные						
48	Открытое плоскостное физкультурно-спортивное сооружение. Ледовая дорожка	Российская Федерация, Костромская область, городской округ город Кострома, в районе парка Победы	Строительство	2021-2025	-	Природно-рекреационная зона
49	Открытое физкультурно-спортивное сооружение. Скоростной спуск	Российская Федерация, Костромская область, городской округ город Кострома, в районе ул. Дачной	Строительство	2021-2025	-	Природно-рекреационная зона
50	Здание детско-юношеской спортивной школы № 5	Российская Федерация, Костромская область, городской округ город Кострома, ул. Беленогова Юрия, 23а	Реконструкция	2021-2025	-	Природно-рекреационная зона
51	Открытое плоскостное физкультурно-спортивное сооружение. Спортивная площадка	Российская Федерация, Костромская область, городской округ город Кострома, в районе пр. Нагорный	Строительство	2021-2025	-	Природно-рекреационная зона

21

52	Открытое физкультурно-спортивное сооружение. Лыжероллерная трасса	Российская Федерация, Костромская область, городской округ город Кострома, в районе ул. Магистральной, 40	Реконструкция	2021-2025	-	Природно-рекреационная зона
53	Здание спортивно-оздоровительного с бассейном объектом общественного питания	Российская Федерация, Костромская область, городской округ город Кострома, в районе п. Волжский	Строительство	2021-2025	-	Жилая зона
54	Спортивно-оздоровительное сооружение бассейном	Российская Федерация, Костромская область, городской округ город Кострома, Речной проезд	Строительство	2021-2025	-	Общественно-деловая зона
55	Здание физкультурно-оздоровительное	Российская Федерация, Костромская область, городской округ город Кострома, ул. Бульварная, 6	Строительство	2021-2025	-	Природно-рекреационная зона
56	Здание физкультурно-оздоровительного комплекса. Зал для футбола	Российская Федерация, Костромская область, городской округ город Кострома, м/р-н Давыдовский-3, 17	Строительство	2021-2025	-	Общественно-деловая зона
57	Здание физкультурно-оздоровительного комплекса	Российская Федерация, Костромская область, городской округ город Кострома, в районе ул. Александра Зиновьева	Строительство	2021-2025	-	Спортивная зона
58	Здание физкультурно-	Российская Федерация,	Строительство	2021-2025	-	Общественно-

22

	оздоровительного комплекса	Костромская область, городской округ город Кострома, в районе улицы Олега Юрасова				деловая зона
59	Объект спорта	Российская Федерация, Костромская область, городской округ город Кострома, просп. Мира, 157а	Реконструкция	2021-2025	-	Зона объектов транспортной инфраструктуры
60	Открытые физкультурно-оздоровительные площадки для волейбола, баскетбола и мини-футбола	Российская Федерация, Костромская область, городской округ город Кострома, в районе п. Волжский	Строительство	2021-2025	-	Жилая зона
61	Здание крытого плавательного бассейна	Российская Федерация, Костромская область, городской округ город Кострома, в районе улицы Олега Юрасова	Строительство	2021-2025	-	Жилая зона
61а	Объект спорта	Российская Федерация, Костромская область, городской округ город Кострома, в районе п. Рыбное	Строительство	2021-2025	-	Общественно-деловая зона
4. Объекты в области культуры						
62	Объект культуры клубного типа (клуб на 290 мест с библиотекой и объектом общественного питания)	Российская Федерация, Костромская область, городской округ город Кострома, в районе п. Волжский	Строительство	2021-2025	-	Жилая зона
63	Объект культуры (центр культурного развития)	Российская Федерация, Костромская область,	Строительство	2021-2025	-	Природно-рекреационная

23

		городской округ город Кострома, в районе пересечения ул. Индустриальная, ул. Александра Сахаровского				
--	--	--	--	--	--	--

Параметры объектов местного значения могут быть уточнены при разработке документации по планировке либо рабочем проектировании в соответствии с действующими нормативами градостроительного проектирования.

2. Объекты в области развития улично-дорожной сети

Таблица 3

№ п/п	Вид объекта, характеристика улиц и дорог	Местоположение, наименование	Мероприятие	Срок реализации проекта	Протяжённость, м. (уточняется при подготовке проектной документации)	Рекомендуемая ширина в красных линиях
1	Участок магистральной городской дороги 1 класса	обход г. Костромы в районе аэропорта	Строительство	2021-2025	3359	40
2	Участок магистральной городской дороги 2 класса	продолжение ул. Зелёной до пос. Новый	Строительство	2021-2025	1929	40
3	Развязка в одном уровне	ул. Галичская-ул. Зелёная	Строительство	2021-2025		
4	Участок магистральной городской дороги 2 класса	продолжение ул. Космонавтов	Строительство	2021-2025	1204	40
5	Развязка в одном уровне	ул. Ленина-ул. Космонавтов	Строительство	2021-2025		
6	Магистральная городская улица 2 класса	ул. Космонавтов	Реконструкция	2021-2025	597	40
7	Магистральная городская дорога 2 класса	ул. Линейная	Реконструкция	2021-2025	962	40
8	Участок магистральной городской дороги 2 класса	обход г. Костромы в районе пос. Кустово	Строительство	2021-2025	1339	40
9	Участок магистральной городской	продолжение ул. Линейной	Строительство	2021-2025	173	40

24

	дороги 2 класса					
10	Развязка в одном уровне	ул. Линейная-просп. Речной	Строительство	2021-2025		
11	Магистральная улица районного значения	ул. Беленогова Юрия	Реконструкция	2021-2025	551	35
12	Магистральная улица районного значения	ул. Голубкова	Реконструкция	2021-2025	630	35
13	Участок магистральной улицы районного значения	параллельно улице Радиозаводской от планируемого продолжения пр. Студенческой	Строительство	2021-2025	573	40
14	Участок магистральной улицы районного значения	ул. Заволжская	Реконструкция	2021-2025	571	35
15	Участок магистральной улицы районного значения	ул. Заволжская	Реконструкция	2021-2025	1254	20
16	Магистральная улица районного значения	ул. Студенческая	Реконструкция	2021-2025	1032	35
17	Магистральная улица районного значения	ул. Ярославская	Реконструкция	2021-2025	708	35
18	Участок магистральной улицы районного значения	от ул. Индустриальной до ул. Базовой	Реконструкция	2021-2025	3036	35
19	Магистральная улица районного значения	от шоссе Галичского до ул. Базовой	Строительство	2021-2025	757	35
20	Магистральная городская дорога 2 класса	ул. Базовая	Реконструкция	2021-2025	624	35
21	Магистральная улица районного значения	ул. Сутырина	Реконструкция	2021-2025	1631	20

25

22	Магистральная улица районного значения	ул. Долгая поляна	Реконструкция	2021-2025	992	35
23	Магистральная улица районного значения	ул. Черногогорская	Строительство	2021-2025	1650	35
24	Магистральная улица районного значения	ул. Центральная	Реконструкция	2021-2025	2009	35
25	Магистральная улица районного значения	ул. Боровая	Реконструкция	2021-2025	1225	35
26	Магистральная улица районного значения	ул. Свердлова	Реконструкция	2021-2025	903	22
27	Магистральная улица районного значения	ул. Чайковского	Реконструкция	2021-2025	462	22
28	Магистральная улица районного значения	ул. Гагарина	Реконструкция	2021-2025	405	25
29	Магистральная улица районного значения	ул. Депутатская	Реконструкция	2021-2025	531	20
30	Магистральная улица районного значения	ул. Широкая	Реконструкция	2021-2025	574	16
31	Участок магистральной улицы районного значения	продолжение ул. Заволжской до ул. Городской	Строительство	2021-2025	441	35
32	Развязка в одном уровне	продолжение ул. Заволжская, ул. Московская, ул. Городская, ул. Вокзальная	Строительство	2021-2025		
33	Участок магистральной улицы районного значения	продолжение ул. 1 Мая до ул. Островского	Строительство	2021-2025	882	35

26

34	Магистральная улица районного значения	ул. Нижняя Дебря	Реконструкция	2021-2025	1145	25
35	Магистральная улица районного значения	подъезд от М-8 к ул. Коминтерна ул. Придорожная	Строительство	2021-2025	2600	35
36	Улица в зоне жилой застройки	пер. Крупной	Реконструкция	2021-2025	156	35
37	Улица в зоне жилой застройки	пер. Крупной	Строительство	2021-2025	332	20
38	Улица в зоне жилой застройки	продолжение ул. Гагарина до пер. Крупного	Строительство	2021-2025	587	20
39	Улица в зоне жилой застройки	продолжение улицы Гагарина до ул. Калинина	Строительство	2021-2025	1055	20
40	Магистральная улица районного значения	ул. Шагова	Реконструкция	2021-2025	924	22
41	Магистральная улица районного значения	ул. Космонавтов	Реконструкция	2029-2025	955	20
42	Магистральная улица районного значения	ул. Никитская	Реконструкция	2021-2025	363	14
43	Магистральная улица районного значения	ул. Линейная	Реконструкция	2021-2025	923	20
44	Магистральная улица районного значения	продолжение ул. Совхозной до ул. Рабочая 5-я	Строительство	2021-2025	209	35
45	Магистральная улица районного значения	ул. Рабочая 5-я	Реконструкция	2021-2025	555	35
46	Магистральная улица районного значения	ул. Задорина	Реконструкция	2029-2025	749	22
47	Участок магистральной улицы	ул. Малышковская	Реконструкция	2021-2025	722	20

27

48	Участок магистральной улицы районного значения	ул. Малышковская	Реконструкция	2021-2025	519	35
49	Магистральная улица районного значения	ул. Городская	Реконструкция	2021-2025	991	20
50	Магистральная улица районного значения	ул. Коминтерна	Реконструкция	2021-2025	2155	30
51	Магистральная улица районного значения	ул. Локомотивная	Реконструкция	2021-2025	1754	35
52	Магистральная улица районного значения	ул. Локомотивная	Реконструкция	2021-2025	1540	35
53	Магистральная улица районного значения	продолжение ул. Щербины Петра до ул. Индустриальной	Реконструкция	2021-2025	599	35
54	Магистральная улица районного значения	ул. Щербины Петра	Реконструкция	2021-2025	1820	35
55	Магистральная улица районного значения	ул. Соловьиная	Строительство	2021-2025	1835	30
56	Магистральная улица районного значения	ул. Набережная-ул. Широкая	Реконструкция	2021-2025	2059	22
57	Магистральная улица районного значения	ул. Самоковская	Реконструкция	2021-2025	756	30
58	Магистральная улица районного значения	ул. Южная	Реконструкция	2021-2025	1464	30
59	Магистральная улица районного значения	продолжение ул. Студенческой	Строительство	2021-2025	1075	35

28

60	Магистральная улица районного значения	ул. Базовая	Строительство	2021-2025	1935	35
61	Магистральная улица районного значения	продолжение улицы Боровой	Строительство	2021-2025	2661	35
62	Магистральная улица районного значения	ул. Гагарина	Реконструкция	2021-2025	816	30-40
63	Магистральная улица районного значения	ул. Козуева	Реконструкция	2021-2025	1817	40
64	Магистральная улица районного значения	ул. Никитская	Реконструкция	2021-2025	1817	30
65	Участок магистральной улицы районного значения	ул. Боевая	Реконструкция	2021-2025	606	24
66	Участок магистральной улицы районного значения	ул. Боевая	Строительство	2021-2025	398	35
67	Участок магистральной улицы районного значения	ул. Совхозная	Реконструкция	2021-2025	711	26
68	Участок магистральной улицы районного значения	ул. Совхозная	Реконструкция	2021-2025	592	35
69	Магистральная улица районного значения	ул. Пятницкая	Реконструкция	2021-2025	1073	25
70	Магистральная улица районного значения	просп. Текстильщиков	Реконструкция	2021-2025	1367	22
71	Магистральная улица районного значения	ул. Князева	Реконструкция	2021-2025	523	20

29

72	значения Магистральная улица районного значения	ул. Долматова	Реконструкция	2021- 2025	492	20
73	Магистральная улица районного значения	между продолжением улицы Индустриальной и ул. Соловьиной параллельно Васильевскому шоссе	Строительство	2021- 2025	980	35
74	магистральная улица общегородского значения регулируемого движения	от ул. Камешники под железной дорогой на д. Средняя Костромского района	Строительство	2021- 2025	1750	45
75	Развязка в разных уровнях	от ул. Камешники под железной дорогой на деревню Средняя Костромского района и железнодорожной	Строительство	2021- 2025		
76	Магистральная улица общегородского значения 3 класса	наб. Чернигинская	Реконструкция	2021- 2025	1333	40
77	Магистральная улица общегородского значения 3 класса	ул. Московская	Реконструкция	2021- 2025	672	36
78	Магистральная улица общегородского значения 3 класса	ул. Димитрова	Реконструкция	2021- 2025	1503	45
79	Магистральная городская дорога 2 класса	ул. Деминская	Реконструкция	2021- 2025	1216	45
80	Магистральная городская дорога 2 класса	продолжение улицы Деминской	Строительство	2021- 2025	2925	45
81	Развязка в одном уровне	ул. Деминская-ул. Зелёная	Строительство	2021- 2025		
82	Магистральная улица	ул. Красная Байдарка	Реконструкция	2021- 2025	1578	45

30

83	общегородского значения 3 класса	Развязка в двух уровнях	ул. Красная Байдарка- планируемый обход г. Костромы	Строительство	2021- 2025	
84	Магистральная улица общегородского значения 3 класса	шоссе Васильевское	Строительство	2021- 2025	813	45
85	Магистральная улица общегородского значения 3 класса	вдоль железной дороги от улицы Костромской до просп. Рабочего	Строительство	2021- 2025	2935	45
86	Развязка в разных уровнях	продолжение ул. Смирнова Юрия- просп. Мира- железная дорога	Строительство	2021- 2025		
87	Развязка в одном уровне	просп. Рабочий- ул. Коммунаров	Строительство	2021- 2025		
88	Развязка в одном уровне	ул. Ленина-и планируемая улица	Строительство	2021- 2025		
89	Магистральная улица общегородского значения 3 класса	продолжение ул. Шагова до ул. Галичской	Строительство	2021- 2025	1255	45
90	Развязка в разных уровнях	ул. Смирнова Юрия и железная дорога	Строительство	2021- 2025		
91	Магистральная улица общегородского значения 3 класса	ул. Свердлова	Строительство	2021- 2025	1095	45
92	Магистральная улица общегородского значения 3 класса	ул. Калинина	Строительство	2021- 2025	493	45
93	Развязка в одном уровне	ул. Калинина-ул. Северной Правды	Строительство	2021- 2025		
94	Магистральная улица общегородского значения 3 класса	ул. Калинина	Реконструкция	2021- 2025	1501	45

31

95	Магистральная улица общегородского значения 3 класса	ул. Коммунаров, ул. Ерохова	Строительство	2021- 2025	2145	45
96	Магистральная улица общегородского значения 3 класса	ул. Октябрьская	Реконструкция	2021- 2025	345	22
97	Улица в зоне жилой застройки	пос. Новый, ул. Ивана Нечаева	Реконструкция	2021- 2025	621	22
98	Магистральная улица общегородского значения 3 класса	просп. Текстильщиков	Реконструкция	2021- 2025	526	22
99	Магистральная улица общегородского значения 3 класса	ул. Свердлова	Реконструкция	2021- 2025	882	20
100	Магистральная улица общегородского значения 3 класса	ул. Шагова	Реконструкция	2021- 2025	856	20
101	Магистральная городская дорога 2 класса	обход города Костромы от Кинешемского шоссе до планируемого продолжения ул. Деминская	Строительство	2021- 2025	2408	45
102	Магистральная улица общегородского значения 3 класса	ул. Береговая	Реконструкция	2021- 2025	1920	35
103	Магистральная улица общегородского значения 3 класса	мост через реку Кострому	Реконструкция	2021- 2025	1149	45
104	Магистральная городская дорога 2 класса	ул. Зелёная	Реконструкция	2021- 2025	3642	35
105	Магистральная улица районного	продолжение ул. Радиозаводской до ул.	Строительство	2021- 2025	1193	45

32

106	значения Развязка в разных уровнях	Ярославской ул. Магистральная- ул. Радиозаводская	Строительство	2021- 2025		
107	Магистральная улица общегородского значения 3 класса	ул. Ярославской	Реконструкция	2021- 2025	3036	60
108	Магистральная улица общегородского значения 3 класса	ул. Московская	Реконструкция	2021- 2025	2795	45
109	Магистральная улица районного значения	между ул. Московской и ул. Ярославской	Строительство	2021- 2025	1021	45
110	Магистральная улица общегородского значения 3 класса	продолжение ул. Индустриальной ко второму мосту через Волгу	Строительство	2021- 2025	1126	45
111	Развязка в разных уровнях	продолжение ул. Индустриальной ко второму мосту через р. Волгу и шоссе Васильевское	Строительство	2021- 2025		
112	Магистральная городская дорога 2 класса	ул. Галичская	Реконструкция	2021- 2025	2585	45
113	Магистральная улица общегородского значения 3 класса	ул. Ярославская	Реконструкция	2021- 2025	3100	45
114	Магистральная улица общегородского значения 3 класса	ул. Волжская-2-я	Реконструкция	2021- 2025	1648	30
115	Магистральная улица общегородского значения 3 класса	ул. Юбилейная	Реконструкция	2021- 2025	1221	30
116	Магистральная городская дорога 2 класса	продолжение ул. Радиозаводской до планируемого	Строительство	2021- 2025	1110	50

33

		обхода города Костромы				
117	Развязка в разных уровнях	продолжение ул. Радиозаводской, планируемый обход города Костромы и железная дорога	Строительство	2021-2025		
118	Магистральная улица общегородского значения 3 класса	в районе пос. Волжский	Строительство	2021-2025	3548	40
119	Магистральная улица общегородского значения 3 класса	ул. Ленина	Реконструкция	2021-2025	5212	30
120	Магистральная городская дорога 2 класса	ул. Костромская	Реконструкция	2021-2025	7505	45
121	Магистральная улица общегородского значения 3 класса	продолжение просп. Рабочего	Строительство	2021-2025	843	45
122	Магистральная улица общегородского значения 3 класса	ул. Полянская	Реконструкция	2021-2025	828	35
123	Магистральная улица общегородского значения 3 класса	ул. Депутатская	Реконструкция	2021-2025	635	35
124	Магистральная улица общегородского значения 3 класса	шоссе Кинешемское	Реконструкция	2021-2025	4494	45
125	Развязка в одном уровне	шоссе Кинешемское и улица Индустриальная	Строительство	2021-2025		
126	Развязка в одном уровне	шоссе Кинешемское и ул. Димитрова	Строительство	2021-2025		
127	Развязка в одном уровне	шоссе Кинешемское и ул. Профсоюзная	Строительство	2021-2025		

34

128	Магистральная улица общегородского значения 3 класса	ул. Советская	Реконструкция	2021-2021	1781	40
129	Магистральная улица общегородского значения 3 класса	ул. Профсоюзная	Реконструкция	2021-2025	4406	45
130	Развязка в одном уровне	ул. Профсоюзная, ул. Волжская 2-я, ул. Юбилейная	Строительство	2021-2025		
131	Магистральная улица общегородского значения 3 класса	ул. Индустриальная	Реконструкция	2021-2025	6643	45
132	Магистральная улица общегородского значения 3 класса	ул. Смирнова Юрия	Реконструкция	2021-2025	3698	22
133	Магистральная улица общегородского значения 3 класса	ул. Титова	Реконструкция	2021-2025	993	45
134	Магистральная улица общегородского значения 3 класса	ул. "Северной правды"	Реконструкция	2021-2025	1502	45
135	Развязка в разных уровнях	ул. Подлипаева-ул. Сусанина Ивана - ул. Советская	Строительство	2021-2025		
136	Магистральная улица общегородского значения 3 класса	ул. Сусанина Ивана	Реконструкция	2021-2025	1150	60-70
137	Развязка в одном уровне	ул. Сусанина Ивана - ул. Калиновская, ул. Шагова	Строительство	2021-2025		
138	Магистральная улица общегородского значения 3 класса	ул. Калиновская	Реконструкция	2021-2025	1225	60

35

139	Развязка в одном уровне	ул. Ленина-ул. Калиновская-ул. Полянская	Строительство	2021-2025		
140	Участок магистральной улицы общегородского значения 3 класса	просп. Речной	Реконструкция	2021-2025	4782	36
141	Участок магистральной улицы общегородского значения 3 класса	просп. Речной	Реконструкция	2021-2025	733	45
142	Улица в зоне жилой застройки	ул. Покровского	Реконструкция	2021-2025	513	10
143	Улица в зоне жилой застройки	ул. Александра Зиновьева	Строительства	2021-2025	972	15-20
144	Улица в зоне жилой застройки	ул. Даремская	Строительство	2021-2025	534	28
145	Улица в зоне жилой застройки	б-р Маршала Василевского	Строительство	2021-2025	770	27
146	Развязка в одном уровне	Ул. Ленина-железная дорога	Строительство	2021-2025	-	-
147	Развязка в одном уровне	ул. Костромская-ул. Зелёная	Строительство	2021-2025	-	-
148	Развязка в одном уровне	ул. Костромская-ул. ул. Индустриальная	Строительство	2021-2025	-	-
149	Развязка в одном уровне	Продолжение ул. Деминской-продолжение ул. Профсоюзной	Строительство	2021-2025	-	-
150	Развязка в разных уровнях	Продолжение ул. Камешники-продолжение ул. Индустриальной на правом берегу Волги	Строительство	2021-2025	-	-
151	Развязка в разных уровнях	Пересечение дороги на г. Нерехту и объездной дороги	Строительство	2021-2025	-	-
152	Развязка в одном уровне	ул. Ярославская-ул. Магистральная	Строительство	2021-2025	-	-

36

153	Улицы в зоне жилой застройки	В районе пос. Рыбное	Строительство	2021-2025	16172	16
154	Магистральные улицы районного значения	В районе пос. Рыбное	Строительство	2021-2025	10172	30
155	Улицы в зоне жилой застройки	В районе ул. Радиозаводской (бульвар)	Строительство	2021-2025	1431	23.5
156	Улица в зоне жилой застройки	В районе ул. Радиозаводской	Строительство	2021-2025	2935	25
157	Улица в зоне жилой застройки	Продолжение ул. Жужелинской	Строительство	2021-2025	761	17
158	Улица в зоне жилой застройки	Продолжение ул. Южной	Строительство	2021-2025	485	15
159	Улица в зоне жилой застройки	Ул. Олега Юрасова	Строительство	2021-2025	1290	40
160	Улица в зоне жилой застройки	Продолжение проезда. Студенческой	Строительство	2021-2025	1079	40
161	Улица в зоне жилой застройки	проезд Апраксинский	Строительство	2021-2025	2089	26
162	Улица в зоне жилой застройки	проезд Мантуровский	Строительство	2021-2025	1780	24
163	Улица в зоне жилой застройки	проезд Макарьевский	Строительство	2021-2025	1755	26
164	Улицы в зоне жилой застройки	проезд Павинский	Строительство	2021-2025	1118	24
165	Улицы в зоне жилой застройки	проезд Пыщугский	Строительство	2021-2025	1152	24
166	Улица в зоне жилой застройки	проезд Нейский	Строительство	2021-2025	1615	20
167	Улица в зоне жилой застройки	проезд Нерехтский	Строительство	2021-2025	1257	15
168	Улица в зоне жилой застройки	проезд Судиславский	Строительство	2021-2025	1598	15
169	Улица в зоне жилой	проезд Межевской	Строительство	2021-2025	1562	15

37

170	застройки Улица в зоне жилой застройки	проезд Волгореченский	Строительство	2021-2025	1519	15
171	Улица в зоне жилой застройки	проезд Вохомский	Строительство	2021-2025	1182	15
172	Улица в зоне жилой застройки	проезд Боговаровский	Строительство	2021-2025	882	15
173	Улица в зоне жилой застройки	проезд Красносельский	Строительство	2021-2025	241	15
174	Улица в зоне жилой застройки	проезд Антроповский	Строительство	2021-2025	1155	26
175	Улица в зоне жилой застройки	проезд Чухломский	Строительство	2021-2025	1117	24
176	Улица в зоне жилой застройки	проезд Поназыревский	Строительство	2021-2025	797	15
177	Улица в зоне жилой застройки	ул. Армейская	Строительство	2021-2025	2661	17,5
178	Улица в зоне жилой застройки	проезд 1-й Армейский	Строительство	2021-2025	302	20
179	Улица в зоне жилой застройки	проезд 2-й Армейский	Строительство	2021-2025	210	20
180	Улица в зоне жилой застройки	проезд 3-й Армейский	Строительство	2021-2025	212	20
181	Улица в зоне жилой застройки	проезд 4-й Армейский	Строительство	2021-2025	302	20
182	Улица в зоне жилой застройки	проезд 5-й Армейский	Строительство	2021-2025	215	20
183	Улица в зоне жилой застройки	проезд 6-й Армейский	Строительство	2021-2025	307	20
184	Улица в зоне жилой застройки	проезд 1-й Журавлиный	Строительство	2021-2025	322	20
185	Улица в зоне жилой застройки	проезд 2-й Журавлиный	Строительство	2021-2025	223	20
186	Улица в зоне жилой застройки	проезд 3-й Журавлиный	Строительство	2021-2025	222	20

38

187	Улица в зоне жилой застройки	проезд 4-й Журавлиный	Строительство	2021-2025	316	20
188	Улица в зоне жилой застройки	проезд 5-й Журавлиный	Строительство	2021-2025	220	20
189	Улица в зоне жилой застройки	проезд 6-й Журавлиный	Строительство	2021-2025	219	20
190	Улица в зоне жилой застройки	проезд 7-й Журавлиный	Строительство	2021-2025	313	20
191	Улица в зоне жилой застройки	улица Владимира Люсина	Строительство	2021-2025	1548	17,5
192	Улица в зоне жилой застройки	улица Героев	Строительство	2021-2025	3565	20
193	Улица в зоне жилой застройки	улица Ивана Шейкина	Строительство	2021-2025	323	15
194	Улица в зоне жилой застройки	улица Владимира Семёнова	Строительство	2021-2025	750	20
195	Улица в зоне жилой застройки	улица Валентина Зайцева	Строительство	2021-2025	752	14
196	Улица в зоне жилой застройки	улица Николая Тараканова	Строительство	2021-2025	532	20
197	Улица в зоне жилой застройки	улица Анатолия Соколова	Строительство	2021-2025	556	20
198	Улица в зоне жилой застройки	улица Григория Сметанина	Строительство	2021-2025	583	20
199	Улица в зоне жилой застройки	улица Николая Колесникова	Строительство	2021-2025	601	15
200	Улица в зоне жилой застройки	улица Николая Тимофеева	Строительство	2021-2025	1223	15
201	Улица в зоне жилой застройки	улица Аркадия Жолниренко	Строительство	2021-2025	1150	15
202	Улица в зоне жилой застройки	улица Прасковьи Малининой	Строительство	2029-2025	1004	15
203	Улица в зоне жилой застройки	Без наименования сев.-вост. проезда	Строительство	2021-2025	1067	15

39

204	застройки Магистральная улица общегородского значения	Поназыревского ул. Шарьинская	Строительство	2021-2025	3548	40
205	Улица в зоне жилой застройки	Ул. Бляхина (от пр. Речного 6-го до дома 38 по ул. Бляхина)	Реконструкция	2021-2025	512	20
206	Улица в зоне жилой застройки	Ул. Бляхина (от дома 40 до дома 78 по ул. Бляхина)	Реконструкция	2021-2025	437	15
Итого		Реконструкция		2021-2025	137040	
		Строительство, м		2021-2025	129136	

Реконструкция улично-дорожной сети может быть выполнена на основании документации по планировке территории с установлением красных линий в пределах нормативной ширины, применяемой для соответствующей категории дороги, с учетом сохранения объектов культурного наследия и предмета охраны исторического поселения федерального значения городской город Кострома.

3. Объекты местного значения в области развития инженерной инфраструктуры

Таблица 4

№ п/п	Назначение и наименование объекта	Местоположение	Мероприятия	Срок реализации	Зоны с особыми условиями использования территории
5. Объекты местного значения в области развития электроснабжения					
1	ПС 110кВ "Северная"	Город Кострома	Реконструкция с заменой трансформатора 20 МВА на 25 МВА	2025	Охранная зона 50 метров
2	ПС 35 кВ "Волжская"	Город Кострома	Расширение с заменой существующих силовых трансформаторов	2025	Охранная зона 50 метров
3	Перенос ВЛ 110 кВ отпайка на ПС "Восточная-1"	Город Кострома	Перенос ВЛ 110 кВ в районе ул. Хвойная	2021-2025	Охранная зона 20 м
6. Объекты в области развития газоснабжения					
4	Межпоселковый газопровод высокого давления	пос. Волжский	Гидрометеорологические изыскания и	2025	Охранная зона 10-20

40

№ п/п	Назначение и наименование объекта	Местоположение	Мероприятия	Срок реализации	Зоны с особыми условиями использования территории
5	Распределительные сети в границах проекта планировки	территория в границах: Кинешемское шоссе, ул. Окружная, ул. Димитрова	Строительство	2021-2025	Охранная зона 4-7 метров
6	Распределительные сети в границах проекта планировки	территория в границах: левобережная набережная между мостами	Строительство	2021-2020	Охранная зона 4-7 метров
7	Распределительные сети в границах проекта планировки	территория м-на "Жужелино"	Строительство	2021-2025	Охранная зона 2-4 метра
8	Распределительные сети в границах проекта планировки	территория в границах: наб. Чернигинская, ул. Пантусовская, Дубравная	Строительство	2021-2025	Охранная зона 2-4 метра
9	Распределительные сети в границах проекта планировки	территория в границах м/р-н Новый город	Строительство	2021-2020	Охранная зона 2-4 метра
10	Распределительные сети в границах проекта планировки	Территория в районе пос. Волжский	Строительство	2021-2020	Охранная зона 2-4 метра
11	Распределительные сети в границах проекта планировки	территория в границах: ул. Бульварная, Профсоюзная, Давыдовская	Строительство	2021-2021	Охранная зона 2-4 метра
12	Распределительные сети в границах проекта планировки	территория в границах: ул. Калиновская, Ленина, Маяковского	Строительство	2021-2020	Охранная зона 2-4 метра
13	Распределительные сети в границах проекта планировки	территория в районе ул. Радиозаводской	Строительство	2021-2025	Охранная зона 4-7 метров

41

	планировки				
14	Распределительные сети в границах проекта планировки	территория в районе ул. Южной	Строительство	2021-2025	Охранная зона 4-7 метров
15	Распределительные сети в границах проекта планировки	территория в районе ул. Евгения Ермакова	Строительство	2021-2025	Охранная зона 4-7 метров
16	Распределительные сети в границах проекта планировки	Территория в районе п. Рыбное	Строительство	2021-2025	Охранная зона 4-7 метров
7. Объекты местного значения в области теплоснабжения					
17	Подключение объектов проекта планировки к тепловым сетям	ул. Бульварная, 4-и МКД, адм. Здание, ФОК с бассейном	Строительство	2021-2022	Охранная зона 5 метров
18	Подключение МКД к тепловым сетям	ул. Новый быт, ул. Рабочая 8-я, просп. Рабочим, ул. Рабочая 7-я	Строительство	2021-2025	Охранная зона 5 метров
19	Подключение объектов проекта планировки к тепловым сетям	левобережная набережная между мостами	Строительство	2021-2020	Охранная зона 5 метров
20	Подключение застройки к тепловым сетям	территория ограниченная: ул. Славянской, Судостроительной, пр. Речным, пр. Водяным 2-м	Строительство	2021-2022	Охранная зона 5 метров
21	Подключение многоквартирных жилых домов к тепловым сетям	в районе ул. Соловьинной	Строительство	2021-2025	Охранная зона 5 метров
22	Подключение застройки к тепловым сетям	территория в границах: ул. Ленина, Рабочая 7-я, Рабочая 11-я	Строительство	2021-2025	Охранная зона 5 метров
23	Подключение застройки к тепловым сетям	Территория в районе ул. Береговой, 55	Строительство	2021-2025	Охранная зона 5 метров
8. Объекты местного значения в области водоснабжения					
24	ВНС 1-го подъёма	Насосно-фильтровальная станция	Замена насосного оборудования	2021-2022	Охранная зона 100 метров
25	ВНС 1-го	Очистные	Замена	2021-	Охранная

42

	подъёма	сооружения водопровода Дмитриевские	механического и электронного оборудования	2022	зона 100 метров
26	Водовод	по ул. Лесной от ул.1 Мая до р. Чёрной	Реконструкция	2021-2020	Охранная зона 5 метров
27	Дюкер	через р. Кострому	Реконструкция	2021-2025	Охранная зона
28	водовод	от ул. Терешковой до дюкера р. Костромы	Реконструкция	2021-2025	Охранная зона 5 метров
29	водовод	по ул. Линейной от ул. Водяной до ул. Боровой	Строительство	2021	Охранная зона 5 метров
30	водовод	ул. Профсоюзная	Реконструкция	2020	Охранная зона 5 метров
31	водовод	от ОСВД до ВНС "Южная"	Строительство	2021-2021	Охранная зона 5 метров
32	водовод	от НФС до м/р-н Якиманиха	Строительство	2021-2018	Охранная зона 5 метров
33	водовод	от камеры дюкера до ст. Октябрьская	Строительство	2021-2021	Охранная зона 5 метров
34	водовод	от НС до РЧВ в м/р-н Якиманиха до п. Волжского	Строительство	2021-2020	Охранная зона 5 метров
35	Водоводы и распределительные сети	в районе ул. Радиозаводской	Строительство водовода от ДОСВ по ул. Магистральной	2021-2021	Охранная зона 5 метров
36	Распределительные сети	м-он "Жужелино"	Строительство	2021-2025	Охранная зона 5 метров
37	водовод	подключение планировочного района: пос. Волжский, Волжский Исток, Волжский Кострома	Строительство	2021-2020	Охранная зона 5 метров
38	Распределительные сети	ул. Ленина, 160	Строительство	2021-2021	Охранная зона 5 метров
9. Объекты местного значения в области водоотведения					
39	КОСК	д. Коркино	Реконструкция	2021-2023	Санитарно-защитная зона 500 метров

43

40	КНС	п. Волжский	Строительство	2021-2025	Санитарно-защитная зона 15 метров
41	ГНС-3	Давыдовский округ	Строительство	2020-2023	Санитарно-защитная зона 30 метров
42	Очистные сооружения ливневых стоков	Левый и правый берег Волги ниже города	Строительство	2021-2023	Санитарно-защитная зона 100 метров
43	Канализационный коллектор	ул. Волжская 2-я	Реконструкция	2020	Охранная зона 3 метра
44	Канализационный коллектор	ул. Ярославская-ул. Широкая	Реконструкция	2021	Охранная зона 3 метра
45	Напорная линия канализации РНС-24	н.п. Некрасово	Реконструкция	2021	Охранная зона 5 метров
46	Канализационный коллектор	ул. Никитская, дом 49а от кафе "Полигон" до ул. Скворцова	Реконструкция	2021-2025	Охранная зона 3 метра
47	Канализационный коллектор	Строммашина ул. Вокзальная, 54	Реконструкция	2020	Охранная зона 3 метра
48	Канализационный коллектор	по ул. Верхне-Набережная, Нижне-Набережная	Реконструкция	2021-2021	Охранная зона 3 метра
49	Канализационный коллектор	ул. Маяковского, ул. Беговая, просп. Мира	Реконструкция	2021-2025	Охранная зона 3 метра
50	Напорная линия канализации	РНС-25 (ул. Буйская)	Реконструкция напорной линии на самотечную	2021-2025	Охранная зона 5 метров
51	Напорная линия канализации	РНС-27 (п. Волжский)	Реконструкция	2021-2025	Охранная зона 5 метров
52	Напорный коллектор	КНС-4 до камеры гашения коллектора "Машиностроитель"	Реконструкция	2021-2025	Охранная зона 20 метров
53	Дюкер через р. Волгу	в районе ВОСК для подачи стоков из Давыдовского округа	Строительство	2021-2023	Охранная зона
54	КНС и канализационный коллектор	ул. Верхне-Набережная, и ул. Нижне-Набережная	Строительство	2018-2021	Санитарно-защитная зона, охранная зона 15 и 5

44

55	Канализационный коллектор	просп. Речной	Строительство и замена	2021	Охранная зона 3 метра
56	Напорный коллектор	ул. Профсоюзная, Жужелинская, Соловьинная	Строительство	2021-2025	Охранная зона 5 метров
57	КНС	ул. Профсоюзная, Жужелинская, Соловьинная	Строительство	2021	Санитарно-защитная зона 15 метров
58	Самотечный коллектор	ул. Профсоюзная, ул. Жужелинская, Соловьинная	Строительство	2020	Охранная зона 3 метра
59	Самотечный коллектор	м-он "Жужелино"	Строительство	2021	Охранная зона 3 метра
60	Самотечный коллектор	В районе ул. Олега Юрасова	Строительство	2020	Охранная зона 3 метра
61	Напорный коллектор	п. Волжский	Строительство	2021-2021	Охранная зона 5 метров
62	Подключение объектов проектов планировки	пос. Волжский, Волжский Исток, Волжский Кострома	Реконструкция напорной линии от РНС-27 до камеры гашения; Реконструкция напорной линии от РНС-7 по ул. Запрудня, ул. Коммунаров; Строительство напорного коллектора пос. Волжский	2021-2020	Санитарно-защитная зона, охранная зона 15 и 5 метров
63	Подключение объектов проекта планировки	ул. Бульварная, Профсоюзная, пр. Давыдовский	Строительство канализации от колодца на коллекторе 500 мм до границы земельного участка	2021-2020	Охранная зона 3 метра
64	Подключение объектов проекта планировки	Берендеевка (ул. Ленина, 160)	Строительство, реконструкция	2021-2020	Охранная зона 3 метра
65	Подключение объектов проекта планировки	Район ул. Береговая, 55	Строительство	2021-2025	Охранная зона 5 метров
10. Объекты местного значения в области поверхностного стока					

66	Магистральный коллектор дождевой канализации с очистными сооружениями у р. Алка	м/р-н Юбилейный	Строительство магистрального коллектора 400-1000 мм, установка очистных сооружений	2021-2020	Охранная зона 5 метров
67	Очистные сооружения	ул. Судостроительная	Строительство	2021-2020	Санитарно-защитная зона, охранная зона 100 метров
68	Очистные сооружения	Ул. Береговая, 55	Строительство	2021-2025	Санитарно-защитная зона 100 метров
69	Коллектор 500; 700 мм	по ул. Профсоюзной от ул. Центральной до ул. Волжская 2-я; от ул. Профсоюзной по ул. Волжская 2-я до ул. Сутырина	Реконструкция	2021-2025	Охранная зона 3 метра
70	Коллектор 400 мм	от ул. Сосновой до ул. Партизанской	Строительство	2021-2025	Охранная зона 3 метра
71	Коллектор 300 мм	по просп. Текстильщиков от ул. Депутатской до ул. Комсомольской	Строительство	2021	Охранная зона 3 метра
72	Коллектор 500 мм	по ул. Шагова от ул. Смирнова Юрия до Соснового 3-го пр.	Строительство	2021-2025	Охранная зона 3 метра
73	Коллектор 400 мм	по ул. Сенной от просп. Мира до ул. Ленина	Строительство	2021-2025	Охранная зона 3 метра

Планируемые для размещения объекты федерального и регионального значения

1. Планируемые объекты федерального значения

Таблица 5

№ п/п	Наименование и назначение объекта	Местоположение	Мероприятия	Очередность выполнения	Зоны с особыми условиями использования территории
1. Объекты федерального значения в области развития транспорта					
1	Электрификация	Город Кострома	Строительство		Полоса

	железнодорожного пути общего пользования Галич - Кострома				отвода; охранная зона; санитарный разрыв
2	ВЛ 220кВ Костромская ГРЭС-Кострома-2 (Реконструкция ЛЭП)	Город Кострома	Реконструкция	До 2025	Охранная зона 50 метров
3	ВЛ 220кВ Мотордеталь-Тверицкая (реконструкция ЛЭП)	Город Кострома	Реконструкция	До 2025	Охранная зона 50 метров

2. Планируемые объекты регионального значения

Таблица 6

№ п/п	Наименование и назначение объекта	Местоположение	Мероприятия	Очередность выполнения	Зоны с особыми условиями использования территории
2. Планируемые объекты в области здравоохранения					
1	Объект здравоохранения	Российская Федерация, Костромская область, городской округ город Кострома, в районе санатория Костромской	Строительство	2021-2025	Зона особо охраняемых природных территорий
2	Здание онкологического диспансера для размещения линейных ускорителей	Российская Федерация, Костромская область, городской округ город Кострома, ул. Нижняя Дебря	Строительство	2021-2025	С33 согласно СанПиН 2.1.3.2630-10
3	Детская поликлиника	Российская Федерация, Костромская область, городской округ город Кострома, ул. Профсоюзная, 8	Строительство	2021-2025	Зона здравоохранения
4	Детская городская больница	Российская Федерация, Костромская	Реконструкция с размещением дополнительно	2021-2025	Зона здравоохранения

		область, городской округ город Кострома, ул. Беленогова Юрия, 18	го стационара		
5	Поликлиника	Российская Федерация, Костромская область, городской округ город Кострома, м/р-н Новый город	Строительство	2021-2025	Жилая зона
6	Смена функционального назначения санатория на объект здравоохранения в целях размещения центра лечения детских заболеваний	Российская Федерация, Костромская область, городской округ город Кострома, санаторий Костромской	Реконструкция	2021-2025	Зона здравоохранения
7	Поликлиника на 300 посещений в смену	Российская Федерация, Костромская область, городской округ город Кострома, пр. Нейский	Строительство	2021-2025	Общественно-деловая зона
8	Поликлиника на 300 посещений в смену	Российская Федерация, Костромская область, городской округ город Кострома, в районе п. Волжский	Строительство	2021-2025	Общественно-деловая зона
9	Поликлиника на 300 посещений в смену	Российская Федерация, Костромская область, городской округ город Кострома, в районе п. Рыбное	Строительство	2021-2025	Общественно-деловая зона
9а	Поликлиника на 300 посещений в смену	Российская Федерация, Костромская область, городской округ	Строительство	2021-2025	Жилая зона

		город Кострома, ул. Профсоюзная, в районе 48			
9б	Поликлиника	Российская Федерация, Костромская область, городской округ город Кострома, ул. Профсоюзная, 26б	Строительство	2020-2025	Жилая зона
9в	Поликлиника	Российская Федерация, Костромская область, городской округ город Кострома, ул. Бульварная	Строительство	2020-2025	Жилая зона

3. Объекты в области культуры

10	Реконструкция кирпичного гаража гос. учреждения культуры	Российская Федерация, Костромская область, городской округ город Кострома, ул. Советская	Реконструкция	2021-2025	Общественно-деловая зона
----	--	--	---------------	-----------	--------------------------

4. Объекты в области физической культуры и спорта

11	Региональный центр по современному пятиборью	Российская Федерация, Костромская область, городской округ город Кострома, просп. Мира, 159	Строительство	2021-2025	Спортивная зона
12	Реконструкция венткамеры под спортзал единоборств	Российская Федерация, Костромская область, городской округ город Кострома, ул. Депутатская, 49	Реконструкция	2021-2025	Общественно-деловая зона
13	Многофункциональный спортивно-развлекательный комплекс	Российская Федерация, Костромская область, городской округ город Кострома, ул. Самоковская, 8а	Строительство	2021-2025	Спортивная зона
14	Спортивно-	Российская	Строительство	2021-2025	Спортивная

	оздоровительный комплекс	Федерация, Костромская область, городской округ город Кострома, ул. Самоковская, 8а			зона
15	Здание спортивно-оздоровительное. Детско-юношеская спортивная школы № 6	Российская Федерация, Костромская область, городской округ город Кострома, просп. Речной, 65	Реконструкция	2021-2025	-
15а	Физкультурно-оздоровительный комплекс с плавательным бассейном	Российская Федерация, Костромская область, городской округ город Кострома, просп. Речной, 65	Строительство	2020-2021	-
5. Объекты в области развития транспортной инфраструктуры					
16	Аэропорт	г. Кострома	Реконструкция	2021-2025	Санитарно-защитная зона по расчёту
17	Причал для транзитных судов	ул. Лесная	Строительство	2021-2025	-
18	Строительство участка набережной Чернигинской	г. Кострома	Строительство	2021-2020	-
6. Объекты в области защиты окружающей среды					
19	Берегоукрепление	Правый берег Горьковского водохранилища на участке 598-599 км судовой хода	Ремонт, реконструкция	До 2025	Водоохранная зона
20	Берегоукрепление	Левый берег Горьковского водохранилища на участке 600 км судовой хода	Строительство	До 2025	Водоохранная зона
21	Берегоукрепление	Правый берег Горьковского водохранилища (район п. Селище до существующего берегоукрепления в районе завода ООО "Эжско"	Строительство	До 2025	Водоохранная зона
22	Берегоукрепление	Правый берег р. Волги (в районе существующего пляжа) до автопешеходного моста протяжённостью 1460 м	Строительство	До 2025	Водоохранная зона
23	Берегоукрепление и устройство набережной	От ул. Молочная гора до автопешеходного моста через р. Кострому и далее в районе ул. Запрудня протяжённостью 4710 м	Строительство	До 2025	Водоохранная зона
24	Устройство набережной	От ул. Чайковского до городского пляжа протяжённостью 360 м	Строительство	До 2025	Водоохранная зона
25	Берегоукрепление	Правый берег от автопешеходного моста до железнодорожного моста протяжённостью 1260 м	Строительство	До 2025	Водоохранная зона
26	Берегоукрепление	Левый берег от р. Чёрная до железнодорожного моста протяжённостью 930 м	Строительство	До 2025	Водоохранная зона
27	Изменение направления реки Чёрная и строительство локальных очистных сооружений	р. Чёрная	Строительство	До 2025	Водоохранная зона

К мероприятиям регионального значения предусмотрена разработка проекта границ территории, предмета охраны, требований к градостроительным регламентам в границах территории исторического поселения и требований к градостроительным регламентам для участков, расположенных за границами территории исторического поселения, в которых находятся точки основных видовых раскрытий композиционно-видовых связей (панорам), составляющих предмет охраны исторического поселения федерального значения г. Кострома Костромской области в период 2021-2025 годов.

Реализация Генерального плана города Костромы осуществляется путем выполнения мероприятий, которые предусмотрены программами, утвержденными Администрацией города Костромы и реализуемыми за счет средств местного бюджета, или нормативными правовыми актами Администрации города Костромы,

или в установленном Администрацией города Костромы порядке решениями главных распорядителей средств местного бюджета, программы комплексного развития систем коммунальной инфраструктуры поселений, городских округов, программами комплексного развития транспортной инфраструктуры поселений, городских округов, программами комплексного развития социальной инфраструктуры поселений, городских округов и (при наличии) инвестиционными программами организаций коммунального комплекса.

Приложение 1 к Генеральному плану города Костромы - см. стр. 1.
Приложение 2 к Генеральному плану города Костромы - см. стр. 14.
Приложение 3 к Генеральному плану города Костромы - см. стр. 15.

Дума города Костромы

РЕШЕНИЕ

31 августа 2021 года

№ 136

**О награждении Перовой Галины Константиновны
Почётной грамотой Думы города Костромы**

Рассмотрев ходатайство директора филиала "Кострома" общества с ограниченной ответственностью "СВЕЗА – Лес" управляющей организации не публичного акционерного общества "СВЕЗА Кострома" В.В. Тихонова от 12 августа 2021 года № 219/1, в соответствии с Положением о Почётной грамоте Думы города Костромы, утверждённым решением Думы города Костромы от 28 марта 2013 года № 42, руководствуясь статьями 29 и 55 Устава города Костромы, Дума города Костромы

РЕШИЛА:

1. Наградить Перову Галину Константиновну, сортировщика шпона и фанеры 4 разряда производства фанеры 5х5 участка обработки шпона не публичного акционерного общества "СВЕЗА Кострома", Почётной грамотой Думы города Костромы за добросовестный труд, личный вклад в развитие деревообрабатывающего производства в городе Костроме и в связи с профессиональным праздником – Днем работников леса.

2. Настоящее решение вступает в силу со дня его подписания, подлежит официальному опубликованию и размещению на официальном сайте Думы города Костромы в информационно-телекоммуникационной сети "Интернет".

Глава города Костромы Ю. В. ЖУРИН.

Дума города Костромы

РЕШЕНИЕ

31 августа 2021 года

№ 137

**О награждении Щербаковой Надежды Владиславовны
Почётной грамотой Думы города Костромы**

Рассмотрев ходатайство главы Администрации города Костромы А. В. Смирнова от 20 августа 2021 года № 24 исх-3737/21, в соответствии с Положением о Почётной грамоте Думы города Костромы, утверждённым решением Думы города Костромы от 28 марта 2013 года № 42, руководствуясь статьями 29 и 55 Устава города Костромы, Дума города Костромы

РЕШИЛА:

1. Наградить Щербакову Надежду Владиславовну, директора муниципального бюджетного учреждения дополнительного образования города Костромы "Детско-юношеский центр "Ровесник", Почётной грамотой Думы города Костромы за многолетний добросовестный труд, личный вклад в развитие системы дополнительного образования города Костромы и в связи с 55-летием со дня рождения.

2. Настоящее решение вступает в силу со дня его подписания, подлежит официальному опубликованию и размещению на официальном сайте Думы города Костромы в информационно-телекоммуникационной сети "Интернет".

Глава города Костромы Ю. В. ЖУРИН.

ОФИЦИАЛЬНЫЙ САЙТ АДМИНИСТРАЦИИ ГОРОДА КОСТРОМЫ
www.gradkostroma.ru

Администрация города Костромы

ПОСТАНОВЛЕНИЕ

25 августа 2021 года

№ 1508

**Об отклонении документации по планировке территории,
ограниченной улицами Журавлиной, Шарьинской, проездом
4-м Журавлиным, улицей Героев, и направлении ее на доработку**

В соответствии со статьей 46 Градостроительного кодекса Российской Федерации, Порядком организации и проведения публичных слушаний, общественных обсуждений по проектам муниципальных правовых актов города Костромы в сфере градостроительной деятельности, утвержденным решением Думы города Костромы от 26 апреля 2018 года № 64, учитывая протокол общественных обсуждений от 2 августа 2021 года, заключение о результатах общественных обсуждений от 2 августа 2021 года, руководствуясь статьями 42, 44, частью 1 статьи 57 Устава города Костромы,

ПОСТАНОВЛЯЮ:

1. Отклонить и направить на доработку в Управление архитектуры и градостроительства Администрации города Костромы документацию по планировке территории, ограниченной улицами Журавлиной, Шарьинской, проездом 4-м Журавлиным, улицей Героев (далее – документация по планировке территории).

2. Установить срок доработки документации по планировке территории в течение шести месяцев со дня принятия настоящего постановления.

3. Настоящее постановление подлежит официальному опубликованию и размещению на официальном сайте Администрации города Костромы в информационно-телекоммуникационной сети «Интернет».

Глава Администрации города Костромы А.В. СМИРНОВ.

**ИЗВЕЩЕНИЕ О ПРОВЕДЕНИИ СОБРАНИЯ О СОГЛАСОВАНИИ
МЕСТОПОЛОЖЕНИЯ ГРАНИЦЫ ЗЕМЕЛЬНОГО УЧАСТКА**

Кадастровым инженером Ивановой Мариной Андреевной, почтовый адрес: 156013, Костромская обл., г. Кострома, ул. Ленина, д.32/1, пом.53, e-mail: info@zemlya44.ru, т.8(4942)45-00-31, № регистрации в реестре кадастровых инженеров 23126, выполняются кадастровые работы в отношении земельного участка с кадастровым номером **44:27:040732:13**, расположенного по адресу: **Костромская область, г. Кострома, б-р Петровский, гаражный кооператив № 123 бокс №5.**

Заказчиком кадастровых работ является **Гурин Михаил Николаевич**, почтовый адрес: Костромская область, г. Кострома, ул. Ив. Сусанина, д. 25, кв. 61 тел. 8-910-953-41-55.

Собрание заинтересованных лиц по поводу согласования местоположения границ состоится по адресу: **г. Кострома, ул. Ленина, д.32/1, пом.53, ООО «ИГФ «Земля» 04 октября 2021г. в 11 часов 00 минут.**

С проектом межевого плана земельного участка можно ознакомиться по адресу: 156013, г. Кострома, ул. Ленина, д.32/1, пом.53, ООО «ИГФ «Земля» (график работы: пн.-пт., с 8.00 до 17.00 ч.), тел. (4942) 45-00-31

Требования о проведении согласования местоположения границ земельных участков на местности принимаются с 03 сентября 2021г. по 04 октября 2021г., обоснованные возражения о местоположении границ земельных участков после ознакомления с проектом межевого плана принимаются с 03 сентября 2021г. по 04 октября 2021г. по рабочим дням с 8.00 ч. до 17.00 ч. по адресу: 156013, г. Кострома, ул. Ленина, д.32/1, пом.53, ООО «ИГФ «Земля», тел. (4942) 45-00-31.

Смежные земельные участки, с правообладателями которых требуется согласовать местоположение границы:

- 44:27:040732:11 (г. Кострома, б-р Петровский, гаражный кооператив № 123 бокс №4)

- смежные земельные участки, расположенные в квартале 44:27:040732.

При проведении согласования местоположения границ при себе необходимо иметь документ, удостоверяющий личность, а также документы о правах на земельный участок (часть 12 статьи 39, часть 2 статьи 40 Федерального закона от 24 июля 2007 г. № 221-ФЗ «О кадастровой деятельности»).

ИЗВЕЩЕНИЕ О ПРОВЕДЕНИИ СОБРАНИЯ О СОГЛАСОВАНИИ МЕСТОПОЛОЖЕНИЯ ГРАНИЦЫ ЗЕМЕЛЬНОГО УЧАСТКА

Кадастровым инженером Ивановой Мариной Андреевной, почтовый адрес: 156013, Костромская обл., г. Кострома, ул. Ленина, д.32/1, пом.53, e-mail: info@zemlya44.ru, т.8(4942)45-00-31, № регистрации в реестре кадастровых инженеров 23126, выполняются кадастровые работы в отношении земельного участка с кадастровым номером 44:27:050528:9, расположенного по адресу: **Костромская область, г. Кострома, ул. Запольная, д. 24.**

Заказчиком кадастровых работ является **Камешкова Светлана Геннадьевна**, почтовый адрес: Костромская область, г. Кострома, ул. Запольная, д. 24, кв. 1, тел. 8-953-662-85-11.

Собрание заинтересованных лиц по поводу согласования местоположения границ состоится по адресу: г. Кострома, ул. Ленина, д.32/1, пом.53, ООО «ИГФ «Земля» 04 октября 2021г. в 10 часов 00 минут.

С проектом межевого плана земельного участка можно ознакомиться по адресу: 156013, г. Кострома, ул. Ленина, д.32/1, пом.53, ООО «ИГФ «Земля» (график работы: пн.-пт., с 8.00 до 17.00 ч.), тел. (4942) 45-00-31

Требования о проведении согласования местоположения границ земельных участков на местности принимаются с 03 сентября 2021г. по 04 октября 2021г., обоснованные возражения о местоположении границ земельных участков после ознакомления с проектом межевого плана принимаются с 03 сентября 2021г. по 04 октября 2021г. по рабочим дням с 8.00 ч. до 17.00 ч. по адресу: 156013, г. Кострома, ул. Ленина, д.32/1, пом.53, ООО «ИГФ «Земля», тел. (4942) 45-00-31.

Смежные земельные участки, с правообладателями которых требуется согласовать местоположение границы:

- 44:27:050528:10 (г. Кострома, ул. Запольная, д. 26)

- 44:27:050528:6 (г. Кострома, ул. Ребровская, д. 28)

- смежные земельные участки, расположенные в квартале 44:27:050528.

При проведении согласования местоположения границ при себе необходимо иметь документ, удостоверяющий личность, а также документы о правах на земельный участок (часть 12 статьи 39, часть 2 статьи 40 Федерального закона от 24 июля 2007 г. № 221-ФЗ «О кадастровой деятельности»).

ИЗВЕЩЕНИЕ О ПРОВЕДЕНИИ СОБРАНИЯ О СОГЛАСОВАНИИ МЕСТОПОЛОЖЕНИЯ ГРАНИЦЫ ЗЕМЕЛЬНОГО УЧАСТКА

Кадастровым инженером Кижкиной Ольгой Владимировной, № регистрации в государственном реестре лиц, осуществляющих кадастровую деятельность 2242, тел. (4942) 45-33-81, г. Кострома, ул. М. Новикова,4в, E-mail: kadastr44@mail.ru в отношении земельного участка, расположенного по адресу: г. Кострома, проезд Речной, д.43, выполняются кадастровые работы по уточнению местоположения границы и площади земельного участка с кадастровым №44:27:020225:30.

Заказчиком кадастровых работ является Смирнова А.Ю. (тел. 8953-659-84-74, адрес проживания: г. Кострома, проезд Речной 1-й, д.43). Собрание заинтересованных лиц по поводу согласования местоположения границы состоится по адресу: Костромская обл., г. Кострома, ул. М. Новикова, д.4в «05» октября 2021г. в 14ч.30 мин.

С проектом межевого плана земельного участка можно ознакомиться по адресу: Костромская обл., г. Кострома, ул. М. Новикова, д.4в.

Требования о проведении согласования местоположения границ на местности принимаются с 06 сентября 2021г. по 04 октября 2021г., обоснованные возражения о местоположении границ земельных участков после ознакомления с проектом межевого плана принимаются с 06 сентября 2021г. по 04 октября 2021г. по адресу: Костромская обл., г. Кострома, ул. М. Новикова, д.4в (кроме праздничных и выходных дней).

Земельные участки, с правообладателями которых требуется согласовать местоположение границы: земельный участок, расположенный по адресу: г. Кострома, проезд Речной 2-й, д.50, с кадастровым № 44:27:020225:6;

земельный участок, расположенный по адресу: г. Кострома, проезд Речной 1-й, д.41, с кадастровым № 44:27:020225:9; № 44:27:020225:23;

При проведении согласования местоположения границ при себе необходимо иметь документ, удостоверяющий личность, а также документы о правах на земельный участок (часть 12 статьи 39, часть 2 статьи 40 Федерального закона от 24.07.2007г. №221-ФЗ «О кадастровой деятельности»).

ИЗВЕЩЕНИЕ О ПРОВЕДЕНИИ СОБРАНИЯ О СОГЛАСОВАНИИ МЕСТОПОЛОЖЕНИЯ ГРАНИЦЫ ЗЕМЕЛЬНОГО УЧАСТКА

Кадастровым инженером Кижкиной Ольгой Владимировной, № регистрации в государственном реестре лиц, осуществляющих кадастровую деятельность 2242, тел. (4942) 45-33-81, г. Кострома, ул. М. Новикова,4в, E-mail: kadastr44@mail.ru в отношении земельного участка, расположенного по адресу: г. Кострома, ул. Калиновская, 87, выполняются кадастровые работы по образованию местоположения границы и площади земельного участка Заказчиком кадастровых работ является Воробьева Т.С. (тел. 8930-0912-305, адрес проживания: г. Кострома, ул. Калиновская, д.55, кв.70). Собрание заинтересованных лиц по поводу согласования местоположения границы состоится по адресу: Костромская обл., г. Кострома, ул. М. Новикова, д.4в «05» октября 2021г. в 10ч.30 мин.

С проектом межевого плана земельного участка можно ознакомиться по адресу: Костромская обл., г. Кострома, ул. М. Новикова, д.4в.

Требования о проведении согласования местоположения границ на местности принимаются с 06 сентября 2021г. по 04 октября 2021г., обоснованные возражения о местоположении границ земельных участков после ознакомления с проектом межевого плана принимаются с 06 сентября 2021г. по 04 октября 2021г. по адресу: Костромская обл., г. Кострома, ул. М. Новикова, д.4в (кроме праздничных и выходных дней).

Земельные участки, с правообладателями которых требуется согласовать местоположение границы: земельный участок, расположенный по адресу: г. Кострома, ул. Калиновская, д. 85, с кадастровым № 44:27:040511:12;

земельный участок, расположенный по адресу: г. Кострома, ул. Тихая, д.2, с кадастровым № 44:27:040511:161;

земельный участок, расположенный по адресу: г. Кострома, ул. Калиновская, д. 87, с кадастровым № 44:27:040511:13;

При проведении согласования местоположения границ при себе необходимо иметь документ, удостоверяющий личность, а также документы о правах на земельный участок (часть 12 статьи 39, часть 2 статьи 40 Федерального закона от 24.07.2007г. №221-ФЗ «О кадастровой деятельности»).

ИЗВЕЩЕНИЕ О ПРОВЕДЕНИИ СОБРАНИЯ О СОГЛАСОВАНИИ МЕСТОПОЛОЖЕНИЯ ГРАНИЦЫ ЗЕМЕЛЬНОГО УЧАСТКА

Кадастровым инженером Кижкиной Ольгой Владимировной, № регистрации в государственном реестре лиц, осуществляющих кадастровую деятельность 2242, тел. (4942) 45-33-81, г. Кострома, ул. М. Новикова,4в, E-mail: kadastr44@mail.ru в отношении земельного участка, расположенного по адресу: г. Кострома, ул. Рабочая 9-я, ГК №63, бокс №729, выполняются кадастровые работы по уточнению местоположения границы и площади земельного участка с кадастровым №44:27:040328:821.

Заказчиком кадастровых работ является Мальцева Т.Ю. (тел. 8953-649-07-99, адрес проживания: г. Кострома, м/р-он Якиманиха, д.10, кв.85). Собрание заинтересованных лиц по поводу согласования местоположения границы состоится по адресу: Костромская обл., г. Кострома, ул. М. Новикова, д.4в «05» октября 2021г. в 10ч.30 мин.

С проектом межевого плана земельного участка можно ознакомиться по адресу: Костромская обл., г. Кострома, ул. М. Новикова, д.4в.

Требования о проведении согласования местоположения границ на местности принимаются с 06 сентября 2021г. по 04 октября 2021г., обоснованные возражения о местоположении границ земельных участков после ознакомления с проектом межевого плана принимаются с 06 сентября 2021г. по 04 октября 2021г. по адресу: Костромская обл., г. Кострома, ул. М. Новикова, д.4в (кроме праздничных и выходных дней).

Земельные участки, с правообладателями которых требуется согласовать местоположение границы: земельный участок, расположенный по адресу: г. Кострома, ул. Рабочая 9-я, ГК № 63 бокс № 784, с кадастровым № 44:27:040328:876;

земельный участок, расположенный по адресу: г. Кострома, ул. Рабочая 9-я, ГК № 63 бокс № 728, с кадастровым № 44:27:040328:820;

земельный участок, расположенный по адресу: г. Кострома, ул. Рабочая 9-я, гаражный кооператив №63, бокс №730, с кадастровым № 44:27:040328:822;

земельный участок, расположенный по адресу: г. Кострома, ул. Рабочая 9-я, ГПК №63 (земли общего пользования) с кадастровым № 44:27:040328:15;

При проведении согласования местоположения границ при себе необходимо иметь документ, удостоверяющий личность, а также документы о правах на земельный участок (часть 12 статьи 39, часть 2 статьи 40 Федерального закона от 24.07.2007г. №221-ФЗ «О кадастровой деятельности»).

ИЗВЕЩЕНИЕ О ПРОВЕДЕНИИ СОБРАНИЯ О СОГЛАСОВАНИИ МЕСТОПОЛОЖЕНИЯ ГРАНИЦЫ ЗЕМЕЛЬНОГО УЧАСТКА

Кадастровым инженером Кижкиной Ольгой Владимировной, № регистрации в государственном реестре лиц, осуществляющих кадастровую деятельность 2242, тел. (4942) 45-33-81, г. Кострома, ул. М. Новикова,4в, E-mail: kadastr44@mail.ru в отношении земельного участка, расположенного по адресу: г. Кострома, ул. Рабочая 9-я, ГК № 63 бокс №806, выполняются кадастровые работы по уточнению местоположения границы и площади земельного участка с кадастровым №44:27:040328:898.

Заказчиком кадастровых работ является Чапыгина Н.А. (тел. 8950-241-32-54, адрес проживания: г. Кострома, м/р-он Якиманиха, д.10, кв.85). Собрание заинтересованных лиц по поводу согласования местоположения границы состоится по адресу: Костромская обл., г. Кострома, ул. М. Новикова, д.4в «05» октября 2021г. в 10ч.00 мин.

С проектом межевого плана земельного участка можно ознакомиться по

адресу: Костромская обл., г. Кострома, ул. М. Новикова, д.4в.

Требования о проведении согласования местоположения границ на местности принимаются с 06 сентября 2021г. по 04 октября 2021г., обоснованные возражения о местоположении границ земельных участков после ознакомления с проектом межевого плана принимаются с 06 сентября 2021г. по 04 октября 2021г по адресу: Костромская обл., г. Кострома, ул. М. Новикова, д.4в (кроме праздничных и выходных дней).

Земельные участки, с правообладателями которых требуется согласовать местоположение границы: земельный участок, расположенный по адресу: г. Кострома, ул. Рабочая 9-я, ГК № 63 бокс № 805, с кадастровым № 44:27:040328:897;

земельный участок, расположенный по адресу: г. Кострома, ул. Рабочая 9-я, ГК № 63 бокс № 807, с кадастровым № 44:27:040328:899;

земельный участок, расположенный по адресу: г. Кострома, ул. Рабочая 9-я, гаражный кооператив №63, бокс №707, с кадастровым № 44:27:040328:799;

земельный участок, расположенный по адресу: г. Кострома, ул. Рабочая 9-я, ГПК №63 (земли общего пользования) с кадастровым № 44:27:040328:15;

При проведении согласования местоположения границ при себе необходимо иметь документ, удостоверяющий личность, а также документы о правах на земельный участок (часть 12 статьи 39, часть 2 статьи 40 Федерального закона от 24.07.2007г. №221-ФЗ «О кадастровой деятельности»).

ИЗВЕЩЕНИЕ О ПРОВЕДЕНИИ СОБРАНИЯ О СОГЛАСОВАНИИ МЕСТОПОЛОЖЕНИЯ ГРАНИЦЫ ЗЕМЕЛЬНОГО УЧАСТКА

Кадастровым инженером Кижикиной Ольгой Владимировной, № регистрации в государственном реестре лиц, осуществляющих кадастровую деятельность 2242, тел. (4942) 45-33-81, г. Кострома, ул. М. Новикова,4в, E-mail: kadastr44@mail.ru в отношении земельного участка, расположенного по адресу: г. Кострома, п. Северный, СТ 'Бурильщик' участок №3, выполняются кадастровые работы по уточнению местоположения границы и площади земельного участка с кадастровым №44:27:050212:3.

Заказчиком кадастровых работ является Балакин Е.П. (тел. 8910-950-09-75, адрес проживания: г. Кострома, ул. Индустриальная, д.6, кв.168). Собрание заинтересованных лиц по поводу согласования местоположения границы состоится по адресу: Костромская обл., г. Кострома, ул. М. Новикова, д.4в «05» октября 2021г. в 13ч.00 мин.

С проектом межевого плана земельного участка можно ознакомиться по адресу: Костромская обл., г. Кострома, ул. М. Новикова, д.4в.

Требования о проведении согласования местоположения границ на местности принимаются с 06 сентября 2021г. по 04 октября 2021г., обоснованные возражения о местоположении границ земельных участков после ознакомления с проектом межевого плана принимаются с 06 сентября 2021г. по 04 октября 2021г по адресу: Костромская обл., г. Кострома, ул. М. Новикова, д.4в (кроме праздничных и выходных дней).

Земельные участки, с правообладателями которых требуется согласовать местоположение границы: земельный участок, расположенный по адресу: г. Кострома, п. Северный, СТ 'Бурильщик', (земли общего пользования), с кадастровым № 44:27:050212:39;

земельный участок, расположенный по адресу: г. Кострома, п. Северный, НСТ 'Огонек' участок № 20, с кадастровым № 44:27:050211:20;

При проведении согласования местоположения границ при себе необходимо иметь документ, удостоверяющий личность, а также документы о правах на земельный участок (часть 12 статьи 39, часть 2 статьи 40 Федерального закона от 24.07.2007г. №221-ФЗ «О кадастровой деятельности»).

ИЗВЕЩЕНИЕ О ПРОВЕДЕНИИ СОБРАНИЯ О СОГЛАСОВАНИИ МЕСТОПОЛОЖЕНИЯ ГРАНИЦЫ ЗЕМЕЛЬНОГО УЧАСТКА

Кадастровым инженером Кижикиной Ольгой Владимировной, № регистрации в государственном реестре лиц, осуществляющих кадастровую деятельность 2242, тел. (4942) 45-33-81, г. Кострома, ул. М. Новикова,4в, E-mail: kadastr44@mail.ru в отношении земельного участка, расположенного по адресу: г. Кострома, СТ «Дружба-2» участок № 58, выполняются кадастровые работы по уточнению местоположения границы и площади земельного участка с кадастровым №44:27:070208:58.

Заказчиком кадастровых работ является Копнова А.М.К. (тел. 8-964-153-0404, адрес проживания: г. Кострома, ул. Боровая, д.10, кв.36). Собрание заинтересованных лиц по поводу согласования местоположения границы состоится по адресу: Костромская обл., г. Кострома, ул. М. Новикова, д.4в «05» октября 2021г. в 09ч.30 мин.

С проектом межевого плана земельного участка можно ознакомиться по адресу: Костромская обл., г. Кострома, ул. М. Новикова, д.4в.

Требования о проведении согласования местоположения границ на местности принимаются с 06 сентября 2021г. по 04 октября 2021г., обоснованные возражения о местоположении границ земельных участков после ознакомления с проектом межевого плана принимаются с 06 сентября 2021г. по 04 октября 2021г по адресу: Костромская обл., г. Кострома, ул. М. Новикова, д.4в (кроме праздничных и выходных дней).

Земельные участки, с правообладателями которых требуется согласовать местоположение границы: земельный участок, расположенный по адресу: г. Кострома, СТ «Дружба-2» участок № 59, с кадастровым № 44:27:070208:59;

земельный участок, расположенный по адресу: г. Кострома, СТ «Дружба-2» участок № 57, с кадастровым № 44:27:070208:57;

При проведении согласования местоположения границ при себе необходимо иметь документ, удостоверяющий личность, а также документы о правах на земельный участок (часть 12 статьи 39, часть 2 статьи 40 Федерального закона от 24.07.2007г. №221-ФЗ «О кадастровой деятельности»).

ИЗВЕЩЕНИЕ О ПРОВЕДЕНИИ СОБРАНИЯ О СОГЛАСОВАНИИ МЕСТОПОЛОЖЕНИЯ ГРАНИЦЫ ЗЕМЕЛЬНОГО УЧАСТКА

Кадастровым инженером Кижикиной Ольгой Владимировной, № регистрации в государственном реестре лиц, осуществляющих кадастровую деятельность 2242, тел. (4942) 45-33-81, г. Кострома, ул. М. Новикова,4в, E-mail: kadastr44@mail.ru в отношении земельного участка, расположенного по адресу: г. Кострома, п. Гари, СТ 'им.Крупской' участок №61, выполняются кадастровые работы по уточнению местоположения границы и площади земельного участка с кадастровым №44:27:050701:61.

Заказчиком кадастровых работ является Нистрян В.И. (тел. 8960-748-75-74, адрес проживания: г. Кострома, п. Новый, д.6, кв.4). Собрание заинтересованных лиц по поводу согласования местоположения границы состоится по адресу: Костромская обл., г. Кострома, ул. М. Новикова, д.4в «05» октября 2021г. в 11ч.30 мин.

С проектом межевого плана земельного участка можно ознакомиться по адресу: Костромская обл., г. Кострома, ул. М. Новикова, д.4в.

Требования о проведении согласования местоположения границ на местности принимаются с 06 сентября 2021г. по 04 октября 2021г., обоснованные возражения о местоположении границ земельных участков после ознакомления с проектом межевого плана принимаются с 06 сентября 2021г. по 04 октября 2021г по адресу: Костромская обл., г. Кострома, ул. М. Новикова, д.4в (кроме праздничных и выходных дней).

Земельные участки, с правообладателями которых требуется согласовать местоположение границы: земельный участок, расположенный по адресу: г. Кострома, п. Гари, СТ 'им.Крупской', с кадастровым № 44:27:050701:175;

При проведении согласования местоположения границ при себе необходимо иметь документ, удостоверяющий личность, а также документы о правах на земельный участок (часть 12 статьи 39, часть 2 статьи 40 Федерального закона от 24.07.2007г. №221-ФЗ «О кадастровой деятельности»).

Утверждено постановлением Администрации г. Костромы от 2 сентября 2021 года № 1555

ПОЛОЖЕНИЕ

об антинаркотической комиссии Администрации города Костромы

(Продолжение. Начало на стр. 8)

- 4.10.1. осуществляет организационно-техническое обеспечение работы Комиссии;
- 4.10.2. разрабатывает и представляет председателю Комиссии проект годового плана заседаний Комиссии на основе предложений членов Комиссии;
- 4.10.3. рассылает копии утвержденного годового плана заседаний Комиссии председателю Комиссии и членам Комиссии;
- 4.10.4. уточняет проект повестки дня заседания Комиссии и представляет его председателю Комиссии на утверждение;
- 4.10.5. не позднее чем за 3 дня до даты проведения заседания Комиссии уведомляет председателя Комиссии, членов Комиссии, а также прокурора города Костромы о дате, времени, месте проведения и повестке очередного заседания Комиссии;
- 4.10.6. ведет протоколы заседаний Комиссии;
- 4.10.7. осуществляет контроль за исполнением решений, принятых Комиссией;
- 4.10.8. осуществляет контроль исполнения поручений, содержащихся в решениях Комиссии;
- 4.10.9. обеспечивает подготовку запросов, проектов решений Комиссии и других документов и материалов, касающихся деятельности Комиссии, готовит по поручению председателя Комиссии иные документы, касающиеся деятельности Комиссии;
- 4.10.10. обеспечивает взаимодействие Комиссии с антинаркотической комиссией Костромской области и ее аппаратом;
- 4.10.11. ведет делопроизводство Комиссии.

5. Порядок работы Комиссии

- 5.1. Заседания Комиссии проводятся в соответствии с годовым планом заседаний, утверждаемым председателем Комиссии. Годовой план заседаний Комиссии содержит перечень основных вопросов с указанием срока рассмотрения и ответственных за подготовку вопроса.
- 5.2. Предложения в годовой план заседаний Комиссии вносятся в письменной форме членами Комиссии не позднее чем за два месяца до начала планируемого периода либо в сроки, определенные председателем Комиссии. Предложения должны содержать наименование вопроса, наименование органа, ответственного за подготовку вопроса, перечень соисполнителей, срок рассмотрения.
- Указанные предложения могут направляться председателем и секретарем Комиссии для дополнительной проработки членам Комиссии.
- 5.3. На основе поступивших предложений формируется проект годового плана заседаний Комиссии на очередной период, который по согласованию с председателем Комиссии выносится для обсуждения и принятия на итоговом в текущем году заседании Комиссии.
- 5.4. Копии утвержденного годового плана заседаний Комиссии рассылаются секретарем Комиссии председателю Комиссии и членам Комиссии.
- 5.5. Рассмотрение на заседаниях Комиссии внеплановых вопросов осуществляется по решению председателя Комиссии, мотивированному предложению члена Комиссии, рекомендациям антинаркотической комиссии Костромской области.
- 5.6. Заседания Комиссии проводятся не реже 1 раза в квартал. В случае необходимости по решению председателя Комиссии могут проводиться внеочередные заседания Комиссии. Комиссия может рассматривать отдельные вопросы на закрытом заседании.
- 5.7. Заседание Комиссии считается правомочным, если на нем присутствует не менее половины ее состава.
- 5.8. Председательствует на заседаниях Комиссии ее председатель, либо по его поручению заместитель председателя Комиссии.
- Члены Комиссии обладают равными правами при обсуждении рассматриваемых на заседании Комиссии вопросов.
- 5.9. Не позднее чем за 3 дня до даты проведения заседания Комиссии секретарь Комиссии уведомляет председателя Комиссии, членов Комиссии, а также прокурора города Костромы о дате, времени, месте проведения и повестке очередного заседания Комиссии;
- 5.10. Члены Комиссии не позднее чем за 2 дня до даты проведения заседания Комиссии информируют секретаря Комиссии о своем участии в заседании или причинах отсутствия. В случае отсутствия члена Комиссии на заседании, он вправе изложить свое мнение по рассматриваемым вопросам в письменной форме.
- 5.11. Решения Комиссии:
 - 5.11.1. принимаются открытым голосованием простым большинством голосов присутствующих на заседании членов Комиссии. При равенстве голосов решающим является голос председательствующего на заседании;
 - 5.11.2. оформляются протоколом, который в десятидневный срок после даты проведения заседания готовит секретарь Комиссии, и подписываются председателем Комиссии и секретарем Комиссии. Протоколы заседаний рассылаются секретарем Комиссии членам Комиссии в трехдневный срок после получения подписанного протокола;
 - 5.11.3. учитываются руководством отраслевых (функциональных) органов Администрации города Костромы, территориальных органов федеральных органов исполнительной власти, органов исполнитель-

ной власти субъекта Российской Федерации, а также иными органами и организациями любых форм собственности, общественными и религиозными объединениями при реализации вопросов по противодействию незаконному обороту наркотических средств, психотропных веществ и их прекурсоров, по профилактике немедицинского потребления наркотиков и противодействию их незаконному обороту на территории муниципального образования.

5.12. Об исполнении поручений, содержащихся в решениях Комиссии, ответственные исполнители готовят отчеты о проделанной работе и ее результатах. Отчеты представляются в течение 10 дней по окончании срока исполнения решений Комиссии секретарю Комиссии.

5.13. Контроль исполнения поручений, содержащихся в решениях Комиссии, осуществляет секретарь Комиссии.»

Утвержден постановлением Администрации г. Костромы от 2 сентября 2021 года № 1555

Состав

антинаркотической комиссии Администрации города Костромы

- Смирнов Алексей Васильевич - глава Администрации города Костромы, председатель Комиссии
- Силакова Ирина Вячеславовна - первый заместитель председателя Комитета образования, культуры, спорта и работы с молодежью Администрации города Костромы, заместитель председателя Комиссии
- Гельмут Ирина Александровна - начальник отдела работы с молодежью Управления спорта и работы с молодежью Администрации города Костромы, секретарь Комиссии
- Балова Ольга Николаевна - начальник Управления опеки и попечительства Администрации города Костромы
- Воронина Ольга Владимировна - заместитель главы Администрации города Костромы
- Дубовицкая Светлана Юрьевна - начальник отдела обеспечения деятельности Комиссии по делам несовершеннолетних и защите их прав Комитета образования, культуры, спорта и работы с молодежью Администрации города Костромы
- Кокоулина Ольга Николаевна - начальник отдела по работе со средствами массовой информации Администрации города Костромы
- Котьяшкин Андрей Сергеевич - заместитель руководителя Отдела по церковной благотворительности и социальному служению Костромской Епархии (по согласованию)
- Котьяшкина Таисия Ивановна - председатель Костромской региональной общественной организации «Совет Матерей» (по согласованию)
- Кузнецова Оксана Николаевна - медицинский психолог областного государственного бюджетного учреждения здравоохранения «Костромской медицинский центр психотерапии и практической психологии» (по согласованию)
- Лаговский Александр Геннадьевич - депутат Думы города Костромы седьмого созыва (по согласованию)
- Лобов Юрий Сергеевич - заместитель начальника полиции по оперативной работе Управления Министерства внутренних дел Российской Федерации по городу Костроме (по согласованию)
- Магдалинский Николай Евгеньевич - начальник отдела административных органов Правового управления Администрации города Костромы
- Медведев Иван Сергеевич - старший оперуполномоченный по особо важным делам оперативного отдела Управления Федеральной службы исполнения наказания России по Костромской области (по согласованию)
- Могучев Сергей Павлович - начальник отдела по контролю за оборотом наркотиков Управления Министерства внутренних дел Российской Федерации по городу Костроме (по согласованию)
- Пайкин Михаил Львович - член Общественной палаты города Костромы (по согласованию)
- Скачкова Татьяна Николаевна - начальник управления образования Комитета образования, культуры, спорта и работы с молодежью Администрации города Костромы
- Смирнов Олег Васильевич - начальник оперативного отдела Управления Федеральной службы исполнения наказания по Костромской области (по согласованию)
- Соболева Татьяна Валерьевна - начальник Управления спорта и работы с молодежью Комитета образования, культуры, спорта и работы с молодежью Администрации города Костромы
- Суворов Владимир Борисович - врач - психиатр-нарколог наркологического амбулаторного реабилитационного отделения областного государственного бюджетного учреждения здравоохранения «Костромской областной наркологической диспансер» (по согласованию)
- Тихомиров Сергей Владимирович - председатель правления Костромского областного отделения Общероссийской общественной организации «Общее дело» (по согласованию)
- Турбасов Евгений Владимирович - заместитель начальника полиции по охране общественного порядка Управления Министерства внутренних дел Российской Федерации по городу Костроме
- Фокин Кирилл Сергеевич - старший оперуполномоченный Управления Федеральной службы безопасности России по Костромской области (по согласованию)
- Фокин Павел Николаевич - старший оперуполномоченный по особо важным делам оперативного отдела Управления Федеральной службы исполнения наказания России по Костромской области (по согласованию)
- Цветков Данила Юрьевич - член Общественной палаты города Костромы (по согласованию)

(Начало на стр. 1)

Содержание номера:

- Постановление Администрации города Костромы от 27 августа 2021 года № 1527**
«О внесении изменений в постановление Администрации города Костромы от 2 июля 2012 года № 1357 “Об утверждении Административного регламента предоставления Администрацией города Костромы муниципальной услуги по признанию в установленном порядке жилых помещений непригодными для проживания и многоквартирных домов аварийными и подлежащими сносу или реконструкции”».....стр. 5–6
- Постановление Администрации города Костромы от 30 августа 2021 года № 1537**
«Об утверждении перечня земельных участков, государственная собственность на которые не разграничена, расположенных на территории города Костромы, предназначенных для предоставления в собственность бесплатно взамен ранее предоставленных земельных участков отдельным категориям граждан Российской Федерации, предусмотренным частью 1 статьи 9.1 Закона Костромской области от 22 апреля 2015 года № 668-5-ЗКО «О предоставлении земельных участков отдельным категориям граждан в собственность бесплатно», для индивидуального жилищного строительства и о внесении изменений в отдельные постановления Администрации города Костромы».....стр. 6–7
- Постановление Администрации города Костромы от 2 сентября 2021 года № 1555**
«Об антинаркотической комиссии Администрации города Костромы».....стр. 7–8, 27–28
- Постановление Администрации города Костромы от 31 августа 2021 года № 1545**
«Об установлении размера и количества поощрительных премий участникам городского конкурса «Костромские дворики» в 2021 году».....стр. 8
- Постановление Администрации города Костромы от 31 августа 2021 года № 1546**
«О присуждении денежных премий и поощрительных премий участникам городского конкурса «Костромские дворики» в 2021 году».....стр. 8–9
- Постановление Главы города Костромы от 31 августа 2021 года № 100**
«О назначении общественных обсуждений по проекту постановления Администрации города Костромы о предоставлении разрешения на условно разрешенный вид использования земельного участка, имеющего местоположение в городе Костроме: улица Шарьинская, с кадастровым номером 44:27:030101:4718».....стр. 9–10
- Постановление Главы города Костромы от 31 августа 2021 года № 101**
«О назначении общественных обсуждений по проекту, предусматривающему внесение изменений в проект планировки территории в районе поселка Волжский, ограниченной набережной реки Кострома, границей существующей жилой застройки в поселке Волжский, проспектом Речным, садоводческими товариществами “Огонек-1” и “Юбилейный”, границей города Костромы, границами земельных участков, находящихся в частной собственности».....стр. 10–11
- Информационное сообщение** об опубликовании (размещении) полного текста муниципального правового акта в сетевом издании “Официальный вестник города Костромы”стр. 11
- Проект постановления Администрации города Костромы**
«Об утверждении изменений в проект планировки территории в районе поселка Волжский, ограниченной набережной реки Кострома, границей существующей жилой застройки в поселке Волжский, проспектом Речным, садоводческими товариществами «Огонек-1» и «Юбилейный», границей города Костромы, границами земельных участков, находящихся в частной собственности».....стр. 11
- Решение Думы города Костромы от 31 августа 2021 года № 135**
«О внесении изменения в Генеральный план города Костромы».....стр. 11–25, 1
- Постановление Администрации города Костромы от 1 сентября 2021 года № 1551**
«О предоставлении разрешения на условно разрешенный вид использования земельного участка, расположенного по адресу: Российская Федерация, Костромская область, городской округ город Кострома, город Кострома, улица Линейная, 25а».....стр. 14
- Постановление Администрации города Костромы от 1 сентября 2021 года № 1552**
«О признании утратившими силу отдельных постановлений Администрации города Костромы об установлении тарифов».....стр. 14–15
- Постановление Администрации города Костромы от 30 августа 2021 года № 1536**
«Об утверждении документации по планировке территории, ограниченной улицами Комсомольской, 1 Мая, юго-восточной границей земельного участка с кадастровым номером 44:27:040116:7, урезом воды реки Волги».....стр. 15
- Информационное сообщение** об опубликовании (размещении) полного текста постановления Администрации города Костромы от 30 августа 2021 года № 1536 «Об утверждении документации по планировке территории, ограниченной улицами Комсомольской, 1 Мая, юго-восточной границей земельного участка с кадастровым номером 44:27:040116:7, урезом воды реки Волги».....стр. 15
- Решение Думы города Костромы от 31 августа 2021 года № 136**
«О награждении Перовой Галины Константиновны Почётной грамотой Думы города Костромы».....стр. 25
- Решение Думы города Костромы от 31 августа 2021 года № 137**
«О награждении Щербаковой Надежды Владиславовны Почётной грамотой Думы города Костромы».....стр. 25
- Постановление Администрации города Костромы от 25 августа 2021 года № 1508**
«Об отклонении документации по планировке территории, ограниченной улицами Журавлиной, Шарьинской, проездом 4-м Журавлиным, улицей Героев, и направлении ее на доработку».....стр. 25
- Извещения** о проведении собраний о согласовании местоположения границ земельных участков.....стр. 25–27

