

(Начало на стр. 1, 27)

**Содержание номера:**

Постановление Администрации города Костромы от 15 июля 2021 года № 1189 «О внесении изменения в Перечень территорий города Костромы, закрепленных за муниципальными образовательными учреждениями города Костромы, реализующими общеобразовательные программы дошкольного образования».....стр. 16–24  
 Постановление Администрации города Костромы

от 15 июля 2021 года № 1190 «Об установлении временного муниципального маршрута регулярных перевозок пассажиров и багажа автомобильным транспортом в городском сообщении, проходящего в границах города Костромы "площадь Сусанинская – улица Коминтерна"».....стр. 24  
 Постановление Администрации города Костромы от 15 июля 2021 года № 1191 «О внесении изменений в схему размещения нестационарных торговых объектов на территории города Костромы».....стр. 24–26

# ОФИЦИАЛЬНЫЙ ВЕСТНИК

города Костромы

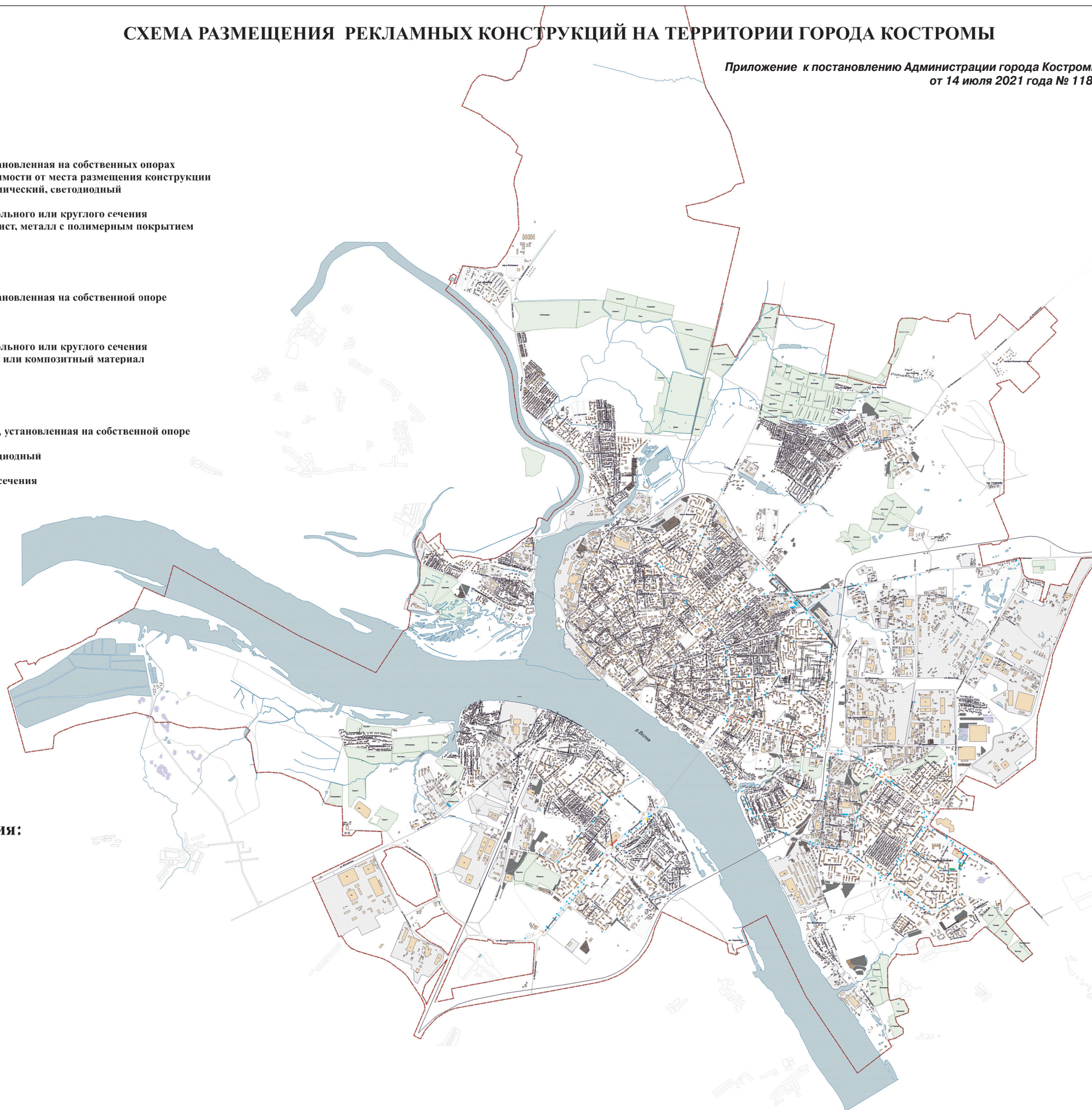
16+

Бюллетень № 28 (596)

16 июля 2021 года

## СХЕМА РАЗМЕЩЕНИЯ РЕКЛАМНЫХ КОНСТРУКЦИЙ НА ТЕРРИТОРИИ ГОРОДА КОСТРОМЫ

Приложение к постановлению Администрации города Костромы от 14 июля 2021 года № 1186



**Билборд (щиты 3,0x6,0 м)**

Техническое описание: 2-х сторонняя конструкция, установленная на собственной опоре  
 Размер рекламного изображения: 3,0x6,0 м  
 Способ демонстрации изображения: статический, динамический, светодиодный  
 Основание: заглубляемое, незаглубляемое  
 Опорные стойки: стальная профильная труба прямоугольного или круглого сечения  
 Облицовка: металл с полимерным покрытием, пластик или композитный материал  
 Освещение: внешняя подсветка

**Билборд с двумя полями**

Техническое описание: 2-х сторонняя конструкция, установленная на собственной опоре (опорах)  
 Размер рекламного изображения: 3,0x6,0 м  
 Способ демонстрации изображения: статический, динамический, светодиодный  
 Основание: заглубляемое, незаглубляемое  
 Опорные стойки: стальная профильная труба прямоугольного или круглого сечения  
 Облицовка: металл с полимерным покрытием, пластик или композитный материал  
 Освещение: внешняя подсветка

**Суперсайт (суперборд)**

Техническое описание: 2-х-4-х сторонняя конструкция, установленная на собственной опоре  
 Размер рекламного изображения: 4,0x8,0 м, 4,0x12,0 м, 5,0x15,0 м  
 Способ демонстрации изображения: статический, динамический, светодиодный  
 Основание: заглубляемое  
 Опорные стойки: одна или две из профильной трубы прямоугольного или круглого сечения  
 Облицовка: пластик, гофрированный металлический лист, металл с полимерным покрытием  
 Освещение: внешняя подсветка

**Флаговая конструкция**

Техническое описание: 2-х сторонняя конструкция, установленная на собственной опоре  
 Размер рекламного изображения: не более 7 квадратных метров  
 Основание: заглубляемое бетонное основание или рама с пригрузами  
 Облицовка: пластик, гофрированный металлический лист  
 Освещение: не имеет

**Пилон**

Техническое описание: 1-2-х сторонняя конструкция, установленная на собственной опоре (опорах)  
 Размер рекламного изображения: выполняются по индивидуальным проектам, согласовываемых на Совете по наружной рекламе города Костромы  
 Способ демонстрации изображения: статический, светодиодный  
 Основание: бетонное основание с заглублением или рама с пригрузами  
 Опорная стойка: профильная труба прямоугольного или круглого сечения  
 Облицовка: пластик, гофрированный металлический лист  
 Освещение: внешняя или внутренняя подсветка

**Пиллар**

Техническое описание: 2-х или 3-х сторонняя конструкция  
 Размер рекламного изображения: 3,0x1,4 м  
 Способ демонстрации изображения: статический, динамический (скроллер), светодиодный  
 Основание: незаглубляемое  
 Облицовка: алюминиевый или композитный материал  
 Остекление: литой поликарбонат  
 Освещение: внутренняя подсветка

**Сити - формат**

Техническое описание: 2-х сторонняя конструкция, установленная на собственной опоре  
 Размер рекламного изображения: 1,8x1,2 м  
 Способ демонстрации изображения: статический, динамический (скроллер), светодиодный  
 Основание: заглубляемое, незаглубляемое  
 Опорная стойка: стальная профильная труба прямоугольного или круглого сечения, облицованная декоративной панелью  
 Облицовка: алюминиевый или композитный материал  
 Остекление: закаленное стекло  
 Освещение: внутренняя подсветка

**Ситиборд**

Техническое описание: 2-х сторонняя конструкция, установленная на собственной опоре  
 Размер рекламного изображения: 2,7x3,7 м  
 Способ демонстрации изображения: статический, динамический, светодиодный  
 Основание: заглубляемое, незаглубляемое  
 Опорная стойка: стальная профильная труба прямоугольного или круглого сечения  
 Облицовка: металл с полимерным покрытием, пластик или композитный материал  
 Освещение: внешняя подсветка

**Тумба трехсторонняя**

Техническое описание: 3-х сторонняя конструкция  
 Размер рекламного изображения: 3,0x1,4 м  
 Способ демонстрации изображения: статический, динамический (скроллер), светодиодный  
 Основание: незаглубляемое  
 Облицовка: алюминиевый или композитный материал  
 Остекление: литой поликарбонат  
 Освещение: внутренняя подсветка

**Арка**

Техническое описание: 2-х сторонняя конструкция, установленная на собственных опорах  
 Размер рекламного изображения: определяется в зависимости от места размещения конструкции  
 Способ демонстрации изображения: статический, динамический, светодиодный  
 Основание: заглубляемое  
 Опорные стойки: стальная профильная труба прямоугольного или круглого сечения  
 Облицовка: пластик, гофрированный металлический лист, металл с полимерным покрытием  
 Освещение: внешнее, внутреннее

**Светодиодный экран**

Техническое описание: 2-х сторонняя конструкция, установленная на собственной опоре  
 Размер рекламного изображения: 3,0x6,0 м  
 Способ демонстрации изображения: светодиодный  
 Основание: заглубляемое, незаглубляемое  
 Опорные стойки: стальная профильная труба прямоугольного или круглого сечения  
 Облицовка: металл с полимерным покрытием, пластик или композитный материал  
 Освещение: внешняя подсветка

**Хорема**

Техническое описание: 2-х 4-х сторонняя конструкция, установленная на собственной опоре  
 Размер рекламного изображения: до 1,8x1,2 м  
 Способ демонстрации изображения: статический, светодиодный  
 Основание: заглубляемое, незаглубляемое  
 Опорная стойка: стальная профильная труба круглого сечения  
 Остекление: закаленное стекло  
 Освещение: внутренняя подсветка

**Условные обозначения:**

- Светодиодный экран
- Билборд (щиты 3,0x6,0 м)
- Билборд с двумя полями
- ▼ Суперсайт (суперборд)
- Пиллар
- Сити формат
- ▼ Тумба трехсторонняя
- Ситиборд
- ▶ Флаговая конструкция
- Пилон
- Светодиодный экран
- Арка
- Хорема

Учредитель: Администрация города Костромы  
 Издатель: Муниципальное казенное учреждение города Костромы «Муниципальный архив города Костромы» (МКУ МАК)  
 Адрес редакции и издателя: 156022, г. Кострома, ул. Голубкова, д. 6. Тел./факс (4942) 53-28-53. Тел.(4942) 53-29-81. E-mail: archiv@gradkostroma.ru

И. о. главного редактора **Наталья Николаевна Торохова**

**ОФИЦИАЛЬНЫЙ ВЕСТНИК**  
 города Костромы



Распространяется бесплатно

Газета отпечатана в типографии ГП «Областная типография им. Горького», г. Кострома, ул. Петра Щербины, 2. Заказ Тираж 120 экз. Подписание по графику в 18.00 Подписано в печать 15.07.2021 в 18.00

**Содержание номера:**

Заключение о результатах общественных обсуждений от 1 июля 2021 года по проекту планировки территории, ограниченной набережной Чернигинской, улицами Дубравной, Пантусовской, проездом от улицы Пантусовской до набережной Чернигинской.....стр. 2–3  
 Постановление Администрации города Костромы

от 9 июля 2021 года № 1164 «О признании утратившим силу проекта межевания территории, ограниченной шоссе Кинешемским, улицей Окружной, проездом Новоселов, улицей Новоселов и постановления Администрации города Костромы от 11 сентября 2020 года № 1676 "Об утверждении документации по планировке территории, ограниченной шоссе Кинешемским, улицей Окружной, проездом Новоселов, улицей Новоселов"».....стр. 3

(Продолжение на стр. 27-28)



## ЗАКЛЮЧЕНИЕ О РЕЗУЛЬТАТАХ ОБЩЕСТВЕННЫХ ОБСУЖДЕНИЙ

1 июля 2021 г.

Общественные обсуждения по проекту планировки территории, ограниченной набережной Чернигинской, улицами Дубравной, Пантусовской, проездом от улицы Пантусовской до набережной Чернигинской, проводились с 14 по 21 июня 2021 года.

В общественных обсуждениях приняли участие 5 организаций.

По результатам общественных обсуждений составлен протокол от 1 июля 2021 года № 1, на основании которого подготовлено настоящее заключение о результатах общественных обсуждений.

## От участников общественных обсуждений поступили следующие замечания и предложения:

1) от участников общественных обсуждений, постоянно проживающих в границах территории, в пределах которых проводятся общественные обсуждения, замечаний и предложений не поступало.

2) от иных участников общественных обсуждений:

1. Внести в текстовые и графические материалы проекта планировки территории сведения об объектах культурного наследия, расположенных на разрабатываемой территории, согласно требованиям, предъявляемым к подготовке и оформлению проектной документации по планировке территории в историческом поселении федерального значения и в зонах охраны объектов культурного наследия.

2. Привести в соответствие текстовую часть проекта планировки и схему развития улично-дорожной сети в части оборудования остановочных пунктов.

3. Рассматривать территорию в границах проекта планировки в комплексе с прилегающими территориями от набережной Чернигинской до улицы Санаторной, от улицы Магистральной до железной дороги, с учетом обеспечения всей территории инженерной инфраструктурой.

4. При проектировании ландшафтного парка «Заволжье» на прилегающих территориях необходимо разместить достаточно большое количество парковок для личного автотранспорта. Территорию необходимо сохранить в муниципальной собственности для возможного использования ее под платные парковки автомобилей.

5. Предусмотреть ливневые очистные сооружения. Стоки предлагается собирать и отводить в сети бытовой канализации, что противоречит СанПиН. В противном случае эти сооружения будут строить нелегально, так как на территории парка очистные сооружения, собирающие стоки с прилегающих территорий, строить запрещено. На планируемой территории можно совместить размещение ливневых сооружений и парковки.

6. В черте города активно идет строительство жилья в Заволжском районе (кварталы застройки Паново-2, Агашкина гора, Малиновка, Экоград и т.д.), при этом не учитываются социальные потребности. Территорию в границах проекта планировки город теряет безвозвратно.

7. В проекте планировки указана ссылка на ранее утвержденную документацию. Но на сайте Администрации города Костромы утвержденный проект планировки отсутствует. Необходимо представить данный проект, т.к. возможно планировочное решение было иным.

8. Учесть мнение жителей прилегающих территорий.

9. Направить проект планировки территории на доработку.

10. Откорректировать плотность населения и плотность застройки планируемой территории в соответствии с расчетными показателями планировочной организации территории, установленными Местными нормативами градостроительного проектирования города Костромы.

11. На Схеме вертикальной планировки и инженерной подготовке территории исключить из Примечания пункт 2.

12. Схему вертикальной планировки и инженерной подготовки выполнить в соответствии с Требованиями, утвержденными Приказом Минстроя и ЖКХ России от 25 апреля 2017 года № 740/пр.

13. Устранить технические ошибки.

14. На Чертежах межевания территории отобразить границы планируемых и существующих элементов планировочной структуры.

15. Предусмотреть увеличение границ земельного участка с кадастровым номером 44:27:080435:373, расположенного по ул. Дубравной, 34, с северо-восточной и юго-восточной границ земельного участка.

16. Предусмотреть доступ к земельному участку с кадастровым номером 44:27:080435:34 по улице Камешники, 24.

17. Представить обоснование по планировочным решениям в части разрыва улицы Камешники, начинающейся от улицы Пантусовской и до бульвара Михалевского.

## Аргументированные рекомендации организатора общественных обсуждений по предложениям и замечаниям от участников общественных обсуждений, прошедших идентификацию:

№ п/п	Содержание предложения (замечания)	Рекомендации организатора
1.	Внести в текстовые и графические материалы проекта планировки территории сведения об объектах культурного наследия, расположенных на разрабатываемой территории, согласно требованиям, предъявляемым к подготовке и оформлению проектной документации по планировке территории в историческом поселении федерального значения и в зонах охраны	Целесообразно учесть

	объектов культурного наследия.	
2.	Привести в соответствие текстовую часть проекта планировки и схему развития улично-дорожной сети в части оборудования остановочных пунктов	Целесообразно учесть
3.	Рассматривать территорию в границах проекта планировки в комплексе с прилегающими территориями от набережной Чернигинской до улицы Санаторной, от улицы Магистральной до железной дороги, с учетом обеспечения всей территории инженерной инфраструктурой	Учитывать нецелесообразно, т.к. в соответствии с Градостроительным кодексом Российской Федерации проект планировки разработан на элемент планировочной структуры в границах красных линий
4.	При проектировании ландшафтного парка «Заволжье» на прилегающих территориях необходимо разместить достаточно большое количество парковок для личного автотранспорта. Территорию необходимо сохранить в муниципальной собственности для возможного использования ее под платные парковки автомобилей.	Учитывать нецелесообразно, т.к. территория в границах проекта планировки относится к зоне малоэтажной индивидуальной жилой застройки. Большая часть территории сформирована и застроена малоэтажными и индивидуальными жилыми домами. Свободные земельные участки сформированы, поставлены на кадастровый учет для целей жилищного строительства.
5.	Предусмотреть ливневые очистные сооружения. Стоки предлагается собирать и отводить в сети бытовой канализации, что противоречит СанПиН. В противном случае эти сооружения будут строить нелегально, так как на территории парка очистные сооружения, собирающие стоки с прилегающих территорий, строить запрещено. На планируемой территории можно совместить размещение ливневых сооружений и парковки	Учитывать нецелесообразно, т.к. проектом планировки территории предусмотрен сбор дождевых и талых вод в пониженные участки местности по открытым лоткам проездов и по планируемой ливневой канализации закрытого типа с подключением в планируемый коллектор по набережной Чернигинской. В соответствии с утвержденной документацией по планировке территории правого берега реки Волги между автопешеходным и железнодорожным мостами предусмотрены локальные очистные сооружения дождевых стоков на основных выпусках коллекторов
6.	В черте города активно идет строительство жилья в Заволжском районе (кварталы застройки Паново-2, Агашкина гора, Малиновка, Экоград и т.д.), при этом не учитываются социальные потребности. Территорию в границах проекта планировки город теряет безвозвратно	Учитывать нецелесообразно, т.к. данное предложение не является предметом обсуждения в границах рассматриваемой территории.
7.	В проекте планировки указана ссылка на ранее утвержденную документацию. Но на сайте Администрации города Костромы утвержденный проект планировки отсутствует. Необходимо представить данный проект, т.к. возможно планировочное решение было иным	Учитывать нецелесообразно, т.к. ранее утвержденный проект планировки территории размещен на сайте Администрации города Костромы.
8.	Учесть мнение жителей прилегающих территорий	Учитывать нецелесообразно, т.к. в адрес Комиссии по рассмотрению документации по планировке территории предложений и замечаний по проекту планировки территории не поступало.
9.	Направить проект планировки территории на доработку	Целесообразно учесть
10.	Откорректировать плотность населения и плотность застройки планируемой территории в соответствии с расчетными показателями планировочной организации территории, установленными Местными нормативами градостроительного проектирования города Костромы	Целесообразно учесть

11.	На Схеме вертикальной планировки и инженерной подготовке территории исключить из Примечания пункт 2.	Целесообразно учесть
12.	Схему вертикальной планировки и инженерной подготовки выполнить в соответствии с Требованиями, утвержденными Приказом Минстроя и ЖКХ России от 25 апреля 2017 года № 740/пр.	Целесообразно учесть
13.	Устранить технические ошибки.	Целесообразно учесть
14.	На Чертежах межевания территории отобразить границы планируемых и существующих элементов планировочной структуры.	Целесообразно учесть
15.	Предусмотреть увеличение границ земельного участка с кадастровым номером 44:27:080435:373, расположенного по ул. Дубравной, 34, с северо-восточной и юго-восточной границ земельного участка.	Целесообразно учесть
16.	Предусмотреть доступ к земельному участку с кадастровым номером 44:27:080435:34 по улице Камешники, 24.	Целесообразно учесть
17.	Представить обоснование по планировочным решениям в части разрыва улицы Камешники, начинающейся от улицы Пантусовской и до бульвара Михалевского.	Целесообразно учесть

**Выводы по результатам общественных обсуждений:**

Целесообразно документацию по планировке территории, ограниченной набережной Чернигинской, улицами Дубравной, Пантусовской, проездом от улицы Пантусовской до набережной Чернигинской, отклонить и направить на доработку.

**Администрация города Костромы****ПОСТАНОВЛЕНИЕ**

9 июля 2021 года

№ 1164

**О признании утратившим силу проекта межевания территории, ограниченной шоссе Кинешемским, улицей Окружной, проездом Новоселов, улицей Новоселов и постановления Администрации города Костромы от 11 сентября 2020 года № 1676 «Об утверждении документации по планировке территории, ограниченной шоссе Кинешемским, улицей Окружной, проездом Новоселов, улицей Новоселов»**

В целях обеспечения устойчивого развития территорий города Костромы, в связи с реализацией проекта планировки территории, ограниченной шоссе Кинешемским, улицами Окружной, Димитрова, утвержденным постановлением Администрации города Костромы от 8 июня 2021 года № 1002, руководствуясь статьями 42, 44, частью 1 статьи 57 Устава города Костромы,

**ПОСТАНОВЛЯЮ:**

1. Признать утратившим силу проект межевания территории, ограниченной шоссе Кинешемским, улицей Окружной, проездом Новоселов, улицей Новоселов и постановление Администрации города Костромы от 11 сентября 2020 года № 1676 «Об утверждении документации по планировке территории, ограниченной шоссе Кинешемским, улицей Окружной, проездом Новоселов, улицей Новоселов».

2. Настоящее постановление подлежит официальному опубликованию в течение семи дней со дня его подписания и размещению на официальном сайте Администрации города Костромы в информационно-телекоммуникационной сети «Интернет».

**Исполняющий обязанности главы Администрации города Костромы  
О.В. БОЛОХОВЕЦ.**

**Администрация города Костромы****ПОСТАНОВЛЕНИЕ**

12 июля 2021 года

№ 1172

**Об отклонении документации по планировке территории, ограниченной проспектом Текстильщиков, сквером у рядов Мучных от проспекта Текстильщиков до улицы Островского, улицами Островского, Пятницкой, и направлении ее на доработку**

В соответствии со статьей 46 Градостроительного кодекса Российской Федерации, Порядком организации и проведения публичных слушаний, общественных обсуждений по проектам муниципальных правовых актов города Костромы в сфере градостроительной деятельности, утвержденным решением Думы города Костромы от 26 апреля 2018 года № 64, учитывая протокол общественных обсуждений от 7 июня 2021 года, заключение о результатах общественных обсуждений от 7 июня 2021 года, руководствуясь статьями 42, 44, частью 1 статьи 57 Устава города Костромы,

**ПОСТАНОВЛЯЮ:**

1. Отклонить и направить на доработку в Управление архитектуры и градостроительства Администрации города Костромы документацию по планировке территории, ограниченной проспектом Текстильщиков, сквером у рядов Мучных от проспекта Текстильщиков до улицы Островского, улицами Островского, Пятницкой (далее – документация по планировке территории).

2. Установить срок доработки документации по планировке территории в течение шести месяцев со дня принятия настоящего постановления.

3. Настоящее постановление подлежит официальному опубликованию и размещению на официальном сайте Администрации города Костромы в информационно-телекоммуникационной сети «Интернет».

**Глава Администрации города Костромы А.В. СМЕРНОВ.**

**Дума города Костромы****РЕШЕНИЕ**

8 июля 2021 года

№ 104

**О внесении изменений в пункт 2 решения Думы города Костромы от 30 ноября 2017 года № 191 "Об установлении дополнительных оснований признания безнадежными к взысканию недоимки по местным налогам, задолженности по пеням и штрафам по этим налогам"**

В соответствии с пунктом 3 статьи 59 Налогового кодекса Российской Федерации, руководствуясь статьями 29 и 55 Устава города Костромы, Дума города Костромы

**РЕШИЛА:**

1. Внести в пункт 2 решения Думы города Костромы от 30 ноября 2017 года № 191 "Об установлении дополнительных оснований признания безнадежными к взысканию недоимки по местным налогам, задолженности по пеням и штрафам по этим налогам" (с изменениями, внесенными решением Думы города Костромы от 19 декабря 2019 года № 205) следующие изменения:

- 1) подпункт 1 признать утратившим силу;
- 2) дополнить абзацем следующего содержания:

"Физическими лицами в налоговый орган представляются документы, предусмотренные подпунктом 5 настоящего пункта, подтверждающие основания признания безнадежными к взысканию недоимки по местным налогам, задолженности по пеням и штрафам по этим налогам, в целях признания их безнадежными к взысканию."

2. Настоящее решение вступает в силу со дня его официального опубликования.

**Глава города Костромы Ю. В. ЖУРИН.**

**Дума города Костромы****РЕШЕНИЕ**

8 июля 2021 года

№ 105

**О внесении изменения в Положение о порядке управления и распоряжения имуществом, находящимся в муниципальной собственности города Костромы**

В целях совершенствования порядка распоряжения и управления муниципальным имуществом, находящимся в муниципальной собственности города Костромы, руководствуясь статьями 29 и 55 Устава города Костромы, Дума города Костромы

**РЕШИЛА:**

1. Внести в Положение о порядке управления и распоряжения имуществом, находящимся в муниципальной собственности города Костромы, утвержденное решением Думы города Костромы от 12 апреля 2012 года № 26 (с изменениями, внесенными решениями Думы города Костромы от 31 мая 2012 года № 55, от 19 июля 2012 года № 110, от 31 января 2013 года № 15, от 25 апреля 2013 года № 67, от 4 июля 2013 года № 101, от 21 ноября 2013 года № 205, от 24 апреля 2014 года № 63, от 29 мая 2014 года № 85, от 28 августа 2014 года № 141, от 26 марта 2015 года № 54, от 18 июня 2015 года № 125, от 29 октября 2015 года № 225, от 26 мая 2016 года № 104, от 11 августа 2016 года № 176, от 22 декабря 2016 года № 273, от 2 февраля 2017 года № 10, от 1 марта 2018 года № 27, от 27 сентября 2018 года № 154, от 29 ноября 2018 года № 196, от 17 января 2019 года № 1, от 25 апреля 2019 года № 62, от 27 февраля 2020 года № 26, от 30 июля 2020 года № 106, от 5 ноября 2020 года № 170, от 26 ноября 2020 года № 211, от 3 июня 2021 года № 84), изменение, дополнив его статьей 10<sup>2</sup> следующего содержания:

"Статья 10<sup>2</sup>. **Использование муниципального имущества на условиях муниципально-частного партнерства**

1. В целях привлечения инвестиций и обеспечения эффективного использования муниципального имущества, повышения качества товаров, работ и услуг, предоставляемых потребителям, муниципальное образование городской округ Кострома вправе заключать соглашения о муниципально-частном партнерстве в отношении муниципального имущества.

2. Предложение о реализации проекта муниципально-частного партнерства должно отвечать требованиям, предусмотренным статьей 8 Федерального закона "О государственно-частном партнерстве, муниципально-частном партнерстве в Российской Федерации и внесении изменений в отдельные законодательные акты Российской Федерации", иного федерального законодательства, и направляется в Администрацию города Костромы.

3. По соглашению о муниципально-частном партнерстве частный партнер обязуется создать полностью или частично за счет собственных либо привлеченных средств являющиеся объектом соглашения недвижимое имущество или недвижимое имущество и движимое имущество, технологически связанные между собой (за исключением случаев, если соглашение заключается в отношении объекта, предусмотренного пунктом 19 части 1 статьи 7 Федерального закона "О государственно-частном партнерстве, муниципально-частном партнерстве в Российской Федерации и внесении изменений в отдельные законодательные акты Российской Федерации") и предназначенные для осуществления деятельности, предусмотренной соглашением, осуществлять эксплуатацию и (или) техническое обслуживание такого имущества, а публичный партнер обязуется предоставить частному партнеру права владения и пользования им для осуществления указанной в соглашении деятельности и обеспечить возникновение права собственности частного партнера на объект соглашения при условии соблюдения требований, предусмотренных Федеральным законом "О государственно-частном партнерстве, муниципально-частном партнерстве в Российской Федерации и внесении изменений в отдельные законодательные акты Российской Федерации" и соглашением.

4. Объект соглашения, подлежащий реконструкции, должен находиться в собственности города Костромы на момент заключения соглашения. Указанный объект на момент его передачи частному партнеру должен быть свободным от прав третьих лиц.

5. При заключении и исполнении соглашения о муниципально-частном партнерстве на стороне публичного партнера выступает муниципальное образование городской округ Кострома, от имени которого выступает Администрация города Костромы.

6. Администрация города Костромы является органом, уполномоченным на рассмотрение предложения о реализации проекта муниципально-частного партнерства.

7. До направления предложения о реализации проекта муниципально-частного партнерства в Администрацию города Костромы между частным партнером и публичным партнером проводятся предварительные переговоры, связанные с разработкой предложения о реализации проекта муниципально-частного партнерства, в случае если инициатором переговоров является частный партнер. Предварительные переговоры, связанные с разработкой предложения о реализации проекта муниципально-частного партнерства, могут проводиться также по инициативе Администрации города Костромы.

На предложение частного партнера о проведении предварительных переговоров Администрация города Костромы готовит заключение о проведении либо невозможности проведения предварительных переговоров. Заключение готовится на основании положений приказа Министерства экономического развития Российской Федерации от 20 ноября 2015 года № 864 "Об утверждении порядка проведения предварительных переговоров, связан-

ных с разработкой предложения о реализации проекта государственно-частного партнерства, проекта муниципально-частного партнерства, между публичным партнером и инициатором проекта" (далее – Приказ).

На основании заключения Администрация города Костромы принимает одно из следующих решений:

- 1) о проведении предварительных переговоров;
- 2) о невозможности проведения предварительных переговоров.

Срок рассмотрения предложения и принятия одного из решений, указанных в абзацах четвертом и пятом настоящего пункта, не может превышать 10 дней со дня поступления предложения о проведении предварительных переговоров.

В случае принятия решения о невозможности проведения предварительных переговоров Администрация города Костромы направляет инициатору проекта письмо об отказе в проведении предварительных переговоров по основаниям, указанным в пункте 10 Приказа, с указанием причины такого отказа.

В случае принятия решения о проведении предварительных переговоров организацию их проведения, подготовку протокола предварительных переговоров и направление его инициатору проекта муниципально-частного партнерства осуществляет Администрация города Костромы.

Предварительные переговоры проводятся в порядке, установленном Приказом.

8. В срок, не превышающий девяносто дней со дня поступления предложения о реализации проекта муниципально-частного партнерства в Администрацию города Костромы, Администрация города Костромы обязана рассмотреть такое предложение в порядке, установленном Правительством Российской Федерации, и принять одно из следующих решений:

- 1) о направлении предложения о реализации проекта на рассмотрение в уполномоченный орган в целях оценки эффективности и определения его сравнительного преимущества;
- 2) о невозможности реализации проекта.

9. Решение, принятое Администрацией города Костромы в соответствии с частью 8 настоящей статьи, утверждается Главой города Костромы.

10. При наличии положительного заключения уполномоченного органа в срок, не превышающий шестидесяти дней со дня получения положительного заключения, Глава города Костромы принимает решение о реализации проекта муниципально-частного партнерства, при этом:

- 1) в срок, не превышающий тридцати дней со дня получения положительного заключения, Администрацией города Костромы разрабатывается и вносится в Думу города Костромы проект решения о реализации проекта муниципально-частного партнерства с учетом требований к содержанию указанного решения, предусмотренных частями 3 - 3.2 статьи 10 Федерального закона "О государственно-частном партнерстве, муниципально-частном партнерстве в Российской Федерации и внесении изменений в отдельные законодательные акты Российской Федерации", для предварительного согласования;
- 2) предварительное согласование проекта решения о реализации проекта муниципально-частного партнерства в рамках осуществления Думой города Костромы контроля за соблюдением установленного порядка управления и распоряжения муниципальной собственностью города Костромы проводится в срок, не превышающий двадцати пяти дней со дня внесения Администрацией города Костромы в Думу города Костромы проекта решения о реализации проекта муниципально-частного партнерства;
- 3) решение Думы города Костромы по итогам предварительного согласования проекта решения о реализации проекта муниципально-частного партнерства направляется Главе города Костромы в течении двух дней со дня принятия.

11. Соглашение о муниципально-частном партнерстве заключается по итогам проведения конкурса на право заключения соглашения, за исключением случаев, предусмотренных федеральным законодательством.

Конкурс проводится в соответствии с решением о реализации проекта муниципально-частного партнерства и включает в себя этапы, предусмотренные частью 4 статьи 19 Федерального закона "О государственно-частном партнерстве, муниципально-частном партнерстве в Российской Федерации и внесении изменений в отдельные законодательные акты Российской Федерации".

12. Администрация города Костромы в срок, не превышающий десяти дней со дня принятия Главой города Костромы решения о реализации проекта муниципально-частного партнерства, размещает на официальном сайте Российской Федерации в информационно-телекоммуникационной сети "Интернет" для размещения информации о проведении торгов, определенном Правительством Российской Федерации, и на официальном сайте Администрации города Костромы в информационно-телекоммуникационной сети "Интернет" указанное решение в целях принятия заявлений в письменной форме от иных лиц о намерении участвовать в конкурсе на право заключения соглашения на условиях, предусмотренных указанным решением.

13. В случае, если в течение сорока пяти дней с момента размещения указанного в части 12 настоящей статьи решения о реализации проекта муниципально-частного партнерства на официальном сайте Российской Федерации в информационно-телекоммуникационной сети "Интернет" для размещения информации о проведении торгов, определенном Правительством Российской Федерации, от иных лиц поступили заявления в письменной форме о намерении участвовать в конкурсе на право заключения соглашения с приложением выданной банком или иной кредитной организацией независимой гарантии (банковской гарантии) в объеме не менее чем пять процентов прогнозируемого финансирования и хотя бы одно из указанных лиц соответствует требованиям, предусмотренным частью 8 статьи 5 настоящего Федерального закона "О государственно-частном партнерстве, муниципально-частном партнерстве в Российской Федерации и внесении изменений в отдельные законодательные акты Российской Федерации", Администрация города Костромы в срок, не превышающий ста восьмидесяти дней со дня окончания сбора заявлений в письменной форме о намерении участвовать в конкурсе на право заключения соглашения, обеспечивает организацию и проведение конкурса на право заключения соглашения.

14. Решение о заключении соглашения о муниципально-частном партнерстве принимает Администрация города Костромы.

15. Контроль публичного партнера за исполнением условий соглашения о муниципально-частном партнерстве осуществляется уполномоченным публичным партнером отраслевым (функциональным) органом Администрации или юридическим лицом в лице их представителей, которые на основании соглашения о муниципально-частном партнерстве имеют право беспрепятственного доступа на объект соглашения и к документации, относящейся к осуществлению деятельности, предусмотренной соглашением, в целях выявления нарушений частным партнером условий соглашения, а также предотвращения таких нарушений."

2. Настоящее решение вступает в силу со дня его официального опубликования.

**Глава города Костромы Ю. В. ЖУРИН.**

**Дума города Костромы**

**РЕШЕНИЕ**

**8 июля 2021 года**

**№ 106**

**Об утверждении Порядка выдвижения, внесения, обсуждения, рассмотрения инициативных проектов, а также проведения их конкурсного отбора в городе Костроме**

В соответствии со статьей 26<sup>1</sup> Федерального закона от 6 октября 2003 года № 131-ФЗ "Об общих принципах организации местного самоуправления в Российской Федерации", руководствуясь статьями 29 и 55 Устава города Костромы, Дума города Костромы

**РЕШИЛА:**

1. Утвердить Порядок выдвижения, внесения, обсуждения, рассмотрения инициативных проектов, а также проведения их конкурсного отбора в городе Костроме.
2. Настоящее решение вступает в силу со дня его официального опубликования.

**Глава города Костромы Ю. В. ЖУРИН.**

*Утвержден решением Думы города Костромы от 8 июля 2021 года № 106*

## **ПОРЯДОК**

### **выдвижения, внесения, обсуждения, рассмотрения инициативных проектов, а также проведения их конкурсного отбора в городе Костроме**

#### **Статья 1. Общие положения**

1. Настоящий Порядок выдвижения, внесения, обсуждения, рассмотрения инициативных проектов, а также проведения их конкурсного отбора в городе Костроме устанавливает общие положения, а также правила проведения процедур по выдвижению, внесению, обсуждению, рассмотрению инициативных проектов, проведению их конкурсного отбора в городе Костроме.

2. Понятия, используемые для целей настоящего Порядка:

1) инициативный проект - предложения, разработанные и выдвинутые в соответствии с настоящим Порядком инициаторами проектов в целях реализации мероприятий, имеющих приоритетное значение для жителей города Костромы или его части, по решению вопросов местного значения или иных вопросов, право решения которых предоставлено органам местного самоуправления города Костромы;

2) инициаторы проекта – лица, соответствующие требованиям, установленным законодательством об общих принципах организации местного самоуправления в Российской Федерации, Уставом города Костромы, а также настоящим Порядком;

3) инициативные платежи - денежные средства граждан, индивидуальных предпринимателей и образованных в соответствии с законодательством Российской Федерации юридических лиц, уплачиваемые на добровольной основе и зачисляемые в соответствии с Бюджетным кодексом Российской Федерации в бюджет города Костромы в целях реализации конкретных инициативных проектов;

4) конкурсная комиссия - коллегиальный орган Администрации города Костромы, создаваемый в целях проведения конкурсного отбора инициативных проектов.

3. В отношении инициативных проектов, выдвигаемых для получения финансовой поддержки за счет межбюджетных трансфертов из бюджета Костромской области, требования к составу сведений, которые должны содержать инициативные проекты, порядок рассмотрения инициативных проектов, в том числе основания для отказа в их поддержке, порядок и критерии конкурсного отбора таких инициативных проектов устанавливается законом и (или) иным нормативным правовым актом Костромской области.

#### **Статья 2. Выдвижение инициативных проектов**

1. Выдвижение инициативных проектов осуществляется инициаторами проектов.

2. Инициаторами проектов могут выступать:

- 1) инициативные группы численностью не менее десяти граждан, достигших шестнадцатилетнего возраста и проживающих на территории города Костромы;
- 2) органы территориального общественного самоуправления, осуществляющие свою деятельность на территории города Костромы.

#### **Статья 3. Собрание (конференция) граждан по вопросам выдвижения инициативных проектов**

1. Инициативный проект до его внесения в Администрацию города Костромы подлежит рассмотрению на собрании или конференции граждан, в том числе на собрании или конференции граждан по вопросам осуществления территориального общественного самоуправления, в целях обсуждения инициативного проекта, определения его соответствия интересам жителей города Костромы или его части, целесообразности реализации инициативного проекта, а также принятия собранием (конференцией) решения о поддержке инициативного проекта.

2. В собрании по вопросам выдвижения инициативных проектов (далее – собрание) вправе принимать участие жители соответствующей территории города Костромы, достигшие шестнадцатилетнего возраста.

В случае, если число жителей территории города Костромы, достигших шестнадцатилетнего возраста, в интересах которых предполагается реализация инициативного проекта, превышает 500 человек, по вопросам выдвижения инициативных проектов может быть проведена конференция граждан (далее – конференция).

3. Собрание (конференция) проводится на части территории города Костромы, в интересах жителей которой планируется реализация инициативного проекта.

4. Возможно рассмотрение нескольких инициативных проектов на одном собрании (на одной конференции). В случае, если инициативные проекты выдвинуты несколькими инициаторами проектов права и обязанности по организации и проведению собрания (конференции) реализуются инициаторами проектов совместно.

5. Собрание (конференция) может проводиться:

- 1) в очной форме – в форме совместного присутствия жителей для обсуждения вопросов повестки дня и принятия решений по вопросам, поставленным на голосование;
- 2) в очно-заочной форме – в форме, предусматривающей возможность очного обсуждения вопросов повестки дня и принятия решений по вопросам, поставленным на голосование, а также возможность передачи решений жителей в установленный срок в место или по адресу, которые указаны в сообщении о проведении собрания (конференции).

6. Собрание считается правомочным, если в нем принимает участие не менее одной трети граждан, достигших шестнадцатилетнего возраста и проживающих на данной территории города Костромы.

Конференция считается правомочной, если в ней принимают участие не менее двух третей избранных на собраниях граждан делегатов, представляющих не менее одной трети жителей соответствующей территории, достигших шестнадцатилетнего возраста.

7. Не позднее 45 календарных дней до дня проведения собрания (конференции) инициатор проекта обращается в Думу города Костромы с ходатайством о проведении собрания (конференции).

8. В ходатайстве инициатора проекта о проведении собрания указываются:

- 1) инициативный проект, для обсуждения которого проводится собрание;
- 2) форма проведения собрания – очная или очно-заочная;
- 3) повестка дня собрания, а в случае проведения собрания в очно-заочной форме – вопросы, по которым планируется проведение голосования жителей;
- 4) дата, время, место проведения собрания (конференции), а в случае проведения собрания в очно-заочной форме – также дата окончания приема решений жителей по вопросам, поставленным на голосование, и место или адрес, куда должны передаваться такие решения;



5) предполагаемое количество участников в случае проведения собрания в очной форме, либо участников очного обсуждения вопросов повестки дня в случае проведения собрания в очно-заочной форме;

6) сведения об инициаторе проекта (фамилии, имени, отчества членов инициативной группы, сведения о их месте жительства, дате рождения).

9. В ходатайстве инициатора проекта о проведении конференции наряду с положениями, указанными в части 8 настоящей статьи должны быть указаны:

1) норма представительства для избрания делегатов, которая не может быть менее 1 делегата от 50 жителей территории, достигших шестнадцатилетнего возраста;

2) сроки и порядок проведения собраний для избрания делегатов.

10. К ходатайству о проведении собрания (конференции) прилагаются:

1) копия постановления Администрации города Костромы об определении части территории города Костромы, на которой может реализовываться инициативный проект, полученная в порядке, установленном решением Думы города Костромы от 25 марта 2021 года № 36 "Об утверждении Порядка определения части территории города Костромы, на которой могут реализовываться инициативные проекты";

2) согласие инициатора проекта на обработку персональных данных в соответствии с требованиями, установленными Федеральным законом от 27 июля 2006 года № 152-ФЗ "О персональных данных", а также согласие инициатора проекта на обработку персональных данных, разрешенных им для распространения, оформляемое в соответствии с требованиями к содержанию согласия на обработку персональных данных, разрешенных субъектом персональных данных для распространения, установленными уполномоченным органом по защите прав субъектов персональных данных.

Согласия на обработку персональных данных представляются всеми участниками инициативной группы.

11. Дума города Костромы не позднее 30 календарных дней со дня поступления ходатайства инициатора проекта о проведении собрания (конференции) обязана рассмотреть ходатайство и приложенные к нему документы и принять решение о назначении либо об отказе в назначении собрания (конференции).

12. В случае отказа в назначении собрания (конференции) в решении Думы города Костромы должны быть изложены причины отказа.

13. Копия решения Думы города Костромы в течение пяти дней со дня принятия направляется инициатору проекта.

14. В случае проведения собрания (конференции) в очной форме до начала собрания (конференции) инициатор проекта обеспечивает проведение регистрации участников собрания (конференции) с указанием их фамилии, имени, отчества, даты рождения и места жительства. Одновременно с регистрацией участников собрания (конференции) инициатор проекта обязан получить согласия участников собрания (конференции) на обработку персональных данных, в том числе согласие на обработку персональных данных, разрешенных субъектом персональных данных для распространения, оформленные в соответствии с требованиями, установленными Федеральным законом от 27 июля 2006 года № 152-ФЗ "О персональных данных".

Список участников собрания (конференции) является неотъемлемой частью протокола собрания (конференции).

Порядок голосования по вопросам повестки дня собрания (конференции) утверждается большинством голосов участников собрания (конференции). Решения по вопросам повестки дня собрания (конференции) принимаются большинством голосов участников собрания (конференции).

Собрание (конференция) открывается представителем инициатора проекта. Для ведения собрания избираются председатель и секретарь.

Председатель ведет собрание (конференцию), оглашает вопросы повестки дня, представляет слово для выступления присутствующим, формулирует принимаемые собранием (конференцией) решения, ставит их на голосование, оглашает итоги голосования.

Секретарь ведет протокол собрания (конференции), в котором отражаются все принятые собранием (конференцией) решения с указанием результатов голосования по ним. Протокол собрания подписывается секретарем и председателем собрания (конференции).

В протоколе собрания (конференции) указываются:

1) место и время проведения собрания (конференции);

2) число граждан, принявших участие в собрании (конференции);

3) сведения о председателе и секретаре собрания (конференции) с указанием их даты рождения и места жительства;

4) повестка дня собрания (конференции), содержание выступлений;

5) принятые решения по вопросам повестки дня.

15. В случае проведения собрания (конференции) в очно-заочной форме очное обсуждение вопросов повестки дня и принятие решений по вопросам, поставленным на голосование, осуществляется в порядке, установленном частью 14 настоящей статьи.

Лица, не принимавшие участие в очном обсуждении, вправе направить в место или по адресу, которые указаны в сообщении о проведении собрания (конференции), оформленные в письменной форме решения по вопросам, поставленным на голосование. Примерная форма решения утверждается Администрацией города Костромы.

Принявшими участие в собрании (конференции), проводимом в очно-заочной форме, считаются лица, принимавшие участие в очном обсуждении, а также лица, решения которых получены до даты окончания их приема.

При проведении голосования должны быть получены согласия участников собрания (конференции) на обработку персональных данных, в том числе согласие на обработку персональных данных, разрешенных субъектом персональных данных для распространения, оформленные в соответствии с требованиями, установленными Федеральным законом от 27 июля 2006 года № 152-ФЗ "О персональных данных".

После завершения голосования путем опроса секретарь изготавливает единый протокол собрания (конференции), который подписывается секретарем и председателем собрания.

В едином протоколе собрания или конференции, проводимых в очно-заочной форме, указываются:

1) место и время проведения очного обсуждения;

2) общее число граждан, принявших участие в собрании (конференции);

3) сведения о председателе и секретаре собрания (конференции) с указанием их места жительства;

4) повестка дня собрания (конференции), содержание выступлений на очном обсуждении;

5) принятые решения по вопросам повестки дня и результаты голосования по ним.

16. Не позднее пяти рабочих дней со дня проведения собрания (конференции) протокол, список участников собрания (конференции), а также решения собрания (конференции) направляются в Думу города Костромы.

Дума города Костромы в срок не позднее 10 рабочих дней со дня получения обеспечивает размещение решения собрания (конференции) на официальном сайте Думы города Костромы в информационно-телекоммуникационной сети "Интернет".

17. Расходы по проведению собрания (конференции), изготовлению и рассылке документов несет инициатор проекта.

18. Порядок осуществления собрания (конференции), установленный частями 2-15 настоящей статьи, не распространяется на проведение собрания (конференции) граждан по вопросам осуществления территориального общественного самоуправления, касающегося (касающейся) вопросов реализации инициативных проектов.

19. Проведение собрания (конференции) граждан по вопросам осуществления территориального общественного самоуправления, касающегося (касающейся) вопросов реализации инициативных проектов, осуществляется в соответствии с законодательством об общих

принципах организации местного самоуправления в Российской Федерации, Уставом города Костромы, а также решением Думы города Костромы от 29 марта 2007 года № 30 "Об утверждении Положения о территориальном общественном самоуправлении в городе Костроме", уставом территориального общественного самоуправления.

#### Статья 4. Внесение инициативных проектов

1. Инициативные проекты составляются по форме согласно приложению 1 к настоящему Порядку, и содержат сведения, установленные законодательством об общих принципах организации местного самоуправления в Российской Федерации, а также настоящим Порядком.

2. Внесение инициативного проекта осуществляется инициатором проекта путем направления в Администрацию города Костромы инициативного проекта с приложением следующих документов:

1) протокол собрания или конференции;

2) расчет и обоснование предполагаемой стоимости инициативного проекта и (или) проектно-сметная документация;

3) гарантийное письмо, подписанное инициатором проекта (представителем инициатора), содержащее обязательства по обеспечению инициативных платежей;

4) копии документов, удостоверяющих личности граждан, входящих в инициативную группу, в случае если инициатором проекта является инициативная группа граждан, достигших шестнадцатилетнего возраста;

5) копия устава территориального общественного самоуправления, если инициатором проекта выступают органы территориального общественного самоуправления;

6) документ, подтверждающий полномочия представителя инициаторов проекта, если инициативный проект представляется представителем;

7) согласие инициатора проекта на обработку персональных данных в соответствии с требованиями, установленными Федеральным законом от 27 июля 2006 года № 152-ФЗ "О персональных данных", оформляемое по форме согласно приложению 2 к настоящему Порядку, а также согласие инициатора проекта на обработку персональных данных, разрешенных им для распространения, оформляемое в соответствии с требованиями к содержанию согласия на обработку персональных данных, разрешенных субъектом персональных данных для распространения, установленными уполномоченным органом по защите прав субъектов персональных данных. В случае, если инициатором проекта является инициативная группа, согласия на обработку персональных данных представляют все участники инициативной группы.

3. Информация о внесении инициативного проекта в Администрацию города Костромы подлежит опубликованию и размещению на официальном сайте Администрации города Костромы в информационно-телекоммуникационной сети "Интернет" (далее – официальный сайт) в течение трех рабочих дней со дня внесения инициативного проекта и должна содержать сведения, указанные в инициативном проекте, а также сведения об инициаторах проекта.

4. Одновременно граждане информируются о возможности представления в Администрацию города Костромы своих замечаний и предложений по инициативному проекту с указанием срока их представления, который не может составлять менее 5 рабочих дней со дня размещения указанной информации на официальном сайте.

#### Статья 5. Рассмотрение инициативных проектов

1. Инициативный проект, внесенный в Администрацию города Костромы, подлежит обязательному рассмотрению в течение 30 дней со дня его внесения на соответствие требованиям действующего законодательства Российской Федерации и настоящего Порядка.

2. Администрация города Костромы осуществляет рассмотрение инициативного проекта на предмет целесообразности, возможности, целесообразности реализации соответствующего инициативного проекта, включая проверку соблюдения процедур инициирования и выдвижения инициативного проекта, наличия необходимых документов, технической возможности реализации инициативного проекта, оценку предполагаемой стоимости его реализации.

3. По результатам рассмотрения инициативного проекта Администрация города Костромы принимает в форме постановления Администрации города Костромы одно из следующих решений:

1) поддержать инициативный проект и продолжить работу над ним в пределах бюджетных ассигнований, предусмотренных решением о бюджете на очередной финансовый год и плановый период, на соответствующие цели и (или) в соответствии с порядком составления и рассмотрения проекта бюджета города Костромы (внесения изменений в решение о бюджете города Костромы);

2) отказать в поддержке инициативного проекта при наличии оснований для отказа, указанных в части 4 настоящей статьи, и вернуть его инициаторам проекта с указанием причин отказа в поддержке инициативного проекта.

4. Администрация города Костромы принимает решение об отказе в поддержке инициативного проекта в одном из следующих случаев:

1) несоблюдение установленного порядка внесения инициативного проекта и его рассмотрения;

2) несоответствие инициативного проекта требованиям федеральных законов и иных нормативных правовых актов Российской Федерации, законов и иных нормативных правовых актов Костромской области, Уставу города Костромы;

3) невозможности реализации инициативного проекта ввиду отсутствия у органов местного самоуправления города Костромы необходимых полномочий и прав;

4) отсутствие средств бюджета города Костромы в объеме, необходимом для реализации инициативного проекта, источником формирования которых не являются инициативные платежи;

5) наличие возможности решения описанной в инициативном проекте проблемы более эффективным способом;

6) признание инициативного проекта не прошедшим конкурсный отбор.

5. В случае если в Администрацию города Костромы внесено несколько инициативных проектов, в том числе с описанием аналогичных по содержанию приоритетных проблем, Администрация города Костромы организует проведение конкурсного отбора в порядке, предусмотренном статьей 6 настоящего Порядка, и в течение 3 рабочих дней информирует об этом инициатора проекта путем направления уведомления и размещает соответствующую информацию на официальном сайте.

6. К конкурсному отбору не допускаются инициативные проекты в случаях, указанных в пунктах 1-5 части 4 настоящей статьи.

7. Администрация города Костромы вправе, а в случае, предусмотренном пунктом 5 части 4 настоящей статьи, обязана предложить инициаторам проекта совместно доработать инициативный проект, а также рекомендовать предоставить его на рассмотрение органа местного самоуправления иного муниципального образования или государственного органа в соответствии с их компетенцией.

8. Уведомление о принятом решении направляется Администрацией города Костромы инициатору проекта посредством электронной почты или почтовым отправлением в течение 3 рабочих дней со дня принятия решения.

9. В случае направления Администрацией города Костромы инициативного проекта на доработку инициатору проекта предлагается доработать инициативный проект в течение 7 рабочих дней с учетом замечаний и предложений Администрации города Костромы и повторно направить его на рассмотрение.



**Статья 6. Рассмотрение инициативных проектов конкурсной комиссией и проведение конкурсного отбора**

1. В случае, установленном частью 5 статьи 5 настоящего Порядка, инициативные проекты подлежат конкурсному отбору, проводимому конкурсной комиссией в пределах срока рассмотрения инициативного проекта, установленного частью 1 статьи 5 настоящего Порядка. Состав конкурсной комиссии утверждается постановлением Администрации города Костромы.

2. Отбор инициативных проектов осуществляется в соответствии с критериями оценки инициативных проектов, установленными в приложении 3 к настоящему Порядку.

3. Конкурсная комиссия по результатам рассмотрения инициативного проекта принимает одно из следующих решений:

- 1) признать инициативный проект прошедшим конкурсный отбор;
- 2) признать инициативный проект не прошедшим конкурсный отбор.

4. Решение конкурсной комиссией принимается по каждому представленному инициативному проекту и оформляется протоколом.

5. Прошедшим конкурсный отбор считается инициативный проект, набравший наибольшее количество баллов, реализация которого за счет средств бюджета города Костромы возможна в пределах лимитов бюджетных ассигнований, предусмотренных в бюджете города Костромы.

В случае, если два и более инициативных проекта получили равную оценку, прошедшим конкурсный отбор признается инициативный проект, объем привлекаемых средств из внебюджетных источников финансирования которого больше.

**Статья 7. Информирование о реализации инициативных проектов**

1. Информация о рассмотрении инициативного проекта Администрацией города Костромы, о ходе реализации инициативного проекта, в том числе об использовании денежных средств, об имущественном и (или) трудовом участии заинтересованных в его реализации лиц, подлежит опубликованию и размещению на официальном сайте.

2. Отчет Администрации города Костромы об итогах реализации инициативного проекта подлежит опубликованию и размещению на официальном сайте в течение 30 календарных дней со дня завершения реализации инициативного проекта.

Приложение 1  
к Порядку выдвижения, внесения, обсуждения, рассмотрения инициативных проектов, а также проведения их конкурсного отбора в городе Костроме

**ФОРМА ИНИЦИАТИВНОГО ПРОЕКТА**

Инициативный проект

(наименование инициативного проекта)

город Кострома "\_\_\_" \_\_\_\_\_ 20\_\_ год

№	Характеристика инициативного проекта	Сведения
1.	Описание проблемы, решение которой имеет приоритетное значение для жителей города Костромы или его части	
2.	Обоснование предложений по решению указанной проблемы	
3.	Описание ожидаемого результата (ожидаемых результатов) реализации инициативного проекта	
4.	Предварительный расчет необходимых расходов на реализацию инициативного проекта	
5.	Планируемые сроки реализации инициативного проекта	
6.	Сведения о планируемом (возможном) финансовом, имущественном и (или) трудовом участии заинтересованных лиц в реализации данного проекта	
7.	Указание на объем средств местного бюджета в случае, если предполагается использование этих средств на реализацию инициативного проекта, за исключением планируемого объема инициативных платежей	
8.	Указание на территорию города Костромы или его часть, в границах которой будет реализовываться инициативный проект	
9.	Почтовый адрес инициатора проекта	
10.	Контактные данные (телефон, адрес электронной почты)	

Инициатор(ы) проекта \_\_\_\_\_ Ф.И.О.  
(подпись)

Приложения:

1. \_\_\_\_\_
2. \_\_\_\_\_
3. \_\_\_\_\_

Приложение 2  
к Порядку выдвижения, внесения, обсуждения, рассмотрения инициативных проектов, а также проведения их конкурсного отбора в городе Костроме

**Форма согласия на обработку персональных данных**

Согласие на обработку персональных данных

Я, \_\_\_\_\_,  
(фамилия, имя, отчество)

зарегистрированный(ая) по адресу: \_\_\_\_\_

серия \_\_\_\_\_ № \_\_\_\_\_ (документа, удостоверяющего личность)  
выдан \_\_\_\_\_

\_\_\_\_\_ (орган, выдавший документ, удостоверяющий личность) (дата)  
в соответствии со статьей 9 Федерального закона от 27 июля 2006 года № 152-ФЗ "О персональных данных", настоящим даю свое согласие на обработку моих персональных данных Администрацией города Костромы, находящейся по адресу: г. Кострома, ул. Советская, д. 1.

Обработка персональных данных осуществляется операторами персональных данных в целях рассмотрения представленного инициативного проекта, а также хранения данных о реализации инициативного проекта на электронных носителях.

Настоящее согласие предоставляется мной на осуществление действий в отношении моих персональных данных, которые необходимы для достижения указанных выше целей, включая (без ограничения) сбор, систематизацию, накопление, хранение, уточнение (обновление, изменение), использование, передачу третьим лицам для осуществления действий по обмену информацией, обезличивание, блокирование персональных данных, а также осуществление любых иных действий, предусмотренных действующим законодательством Российской Федерации.

Настоящее согласие дается сроком до достижения целей обработки или в случае утраты необходимости в достижении этих целей, если иное не предусмотрено Федеральным законом.

Согласие на обработку персональных данных может быть отозвано.

\_\_\_\_\_/\_\_\_\_\_/\_\_\_\_\_  
(фамилия, имя, отчество) (подпись)

Приложение 3  
к Порядку выдвижения, внесения, обсуждения, рассмотрения инициативных проектов, а также проведения их конкурсного отбора в городе Костроме

**КРИТЕРИИ ОЦЕНКИ ИНИЦИАТИВНЫХ ПРОЕКТОВ**

№ п/п	Критерии конкурсного отбора	Количество баллов
1.	Общественная полезность реализации инициативного проекта	
1.1.	имеет социальную, культурную, досуговую и иную общественную полезность для жителей города Костромы	10
1.2.	не имеет широкой общественной полезности, направлен на решение проблем инициатора проекта	0
2.	Актуальность вопроса, на разрешение которого направлен инициативный проект	
2.1.	высокая (критическая) – решение проблемы необходимо для поддержания и сохранения условий жизни населения города Костромы	10
2.2.	средняя – решение вопроса актуально для жителей города Костромы и направлено на улучшение качества жизни населения	5
2.3.	низкая – не ведет к качественному улучшению жизни населения города Костромы	0
3.	Количество прямых благополучателей от реализации инициативного проекта	
3.1.	более 500 человек	10
3.2.	от 250 до 500 человек	5
3.3.	от 50 до 250 человек	3
3.4.	менее 50 человек	1
4.	Срок реализации инициативного проекта	
4.1.	до 1 календарного года	10
4.2.	до 2 календарных лет	5
4.3.	до 3 календарных лет	3
4.4.	свыше 3 календарных лет	1
5.	Необходимость осуществления дополнительных бюджетных расходов в целях содержания (поддержания) инициативного проекта после окончания его реализации	
5.1.	Не требуется	10
5.2.	Требуется	0
6.	Вклад инициатора проекта в реализацию инициативного проекта	
6.1.	более 15%	10
6.2.	от 10 до 15%	5
6.3.	от 5 до 10%	3
6.4.	менее 5%	1
7.	Вклад инициатора проекта в реализацию инициативного проекта в неденежной форме (трудовое участие, материалы и другое)	
7.1.	Предусмотрено	10
7.2.	Не предусмотрено	0



8.	Срок существования результатов инициативного проекта	
8.1.	более 5 лет	10
8.2.	от 3 до 5 лет	5
8.3.	от 1 года до 3 лет	3
8.4.	менее 1 года	1
9.	Наличие в инициативном проекте мероприятий, направленных на уменьшение негативного воздействия на здоровье население и состояние окружающей среды	
9.1.	Предусматривает указанные мероприятия	10
9.2.	Не предусматривает указанных мероприятий	0
10.	Наличие приложенных к инициативному проекту дополнительных материалов	
10.1.	есть	10
10.2.	нет	0

Дума города Костромы

РЕШЕНИЕ

8 июля 2021 года

№ 107

**О внесении изменения в статью 8 Положения о Комитете по строительству, транспорту и дорожной деятельности Администрации города Костромы**

В соответствии с частями 1, 4 статьи 20 Федерального закона от 8 ноября 2007 года № 257-ФЗ "Об автомобильных дорогах и о дорожной деятельности в Российской Федерации и о внесении изменений в отдельные законодательные акты Российской Федерации", руководствуясь статьями 29 и 55 Устава города Костромы, Дума города Костромы

**РЕШИЛА:**

1. Внести в пункт 4 части 1 статьи 8 Положения о Комитете по строительству, транспорту и дорожной деятельности Администрации города Костромы, утвержденного решением Думы города Костромы от 25 октября 2018 года № 174 (с изменениями, внесенными решениями Думы города Костромы от 21 декабря 2018 года № 219, от 31 января 2019 года № 10, от 22 марта 2019 года № 56, от 4 июля 2019 года № 118, от 31 октября 2019 года № 174, от 27 февраля 2020 года № 33, от 30 июля 2020 года № 110, от 5 ноября 2020 года № 180), изменение, дополнив его подпунктом "ж" следующего содержания:

"ж) выдачи согласия в письменной форме в целях строительства, реконструкции, капитального ремонта, ремонта являющихся сооружениями пересечения автомобильной дороги с другими автомобильными дорогами и примыкания автомобильной дороги к другой автомобильной дороге."

2. Настоящее решение вступает в силу со дня его подписания и подлежит официальному опубликованию.

Глава города Костромы Ю. В. ЖУРИН.

Дума города Костромы

РЕШЕНИЕ

8 июля 2021 года

№ 110

**О внесении изменений в решение Думы города Костромы от 26 ноября 2015 года № 248 "Об утверждении Положения об особенностях присвоения, изменения и аннулирования адресов объектов недвижимого имущества на территории города Костромы"**

В соответствии с Градостроительным кодексом Российской Федерации, Постановлением Правительства Российской Федерации от 13 марта 2020 года № 279 "Об информационном обеспечении градостроительной деятельности", в целях совершенствования муниципального правового акта, руководствуясь статьями 29 и 55 Устава города Костромы, Дума города Костромы

**РЕШИЛА:**

1. Внести в решение Думы города Костромы от 26 ноября 2015 года № 248 "Об утверждении Положения об особенностях присвоения, изменения и аннулирования адресов объектов недвижимого имущества на территории города Костромы" (с изменениями, внесенными решениями Думы города Костромы от 24 ноября 2016 года № 249, от 26 апреля 2018 года № 61, от 5 сентября 2018 года № 129, от 28 февраля 2019 года № 36, от 25 марта 2021 года № 46) следующие изменения:

1) в наименовании слова "объектов недвижимого имущества" исключить;

2) в пункте 1 слова "объектов недвижимого имущества" исключить;

3) в Положении об особенностях присвоения, изменения и аннулирования адресов объектов недвижимого имущества на территории города Костромы:

в наименовании слова "объектов недвижимого имущества" исключить;

в части 1 статьи 1 слова "присвоения, изменения и аннулирования адресов объектов недвижимого имущества, расположенных на территории города Костромы" заменить словами "присвоения адресов объектам адресации, расположенным на территории города Костромы, изменения и аннулирования таких адресов";

в статье 5:

в части 2 слова "Присвоение и аннулирование адресов объектам недвижимого имущества" заменить словами "Присвоение адреса объекту адресации (аннулирование адреса объекта адресации)";

в части 6 слова "информационной системы обеспечения градостроительной деятельности города Костромы" заменить словами "государственной информационной системы обеспечения градостроительной деятельности";

в части 1 статьи 7 слова "объектов недвижимого имущества" заменить словами "объектов адресации".

2. Настоящее решение вступает в силу со дня его официального опубликования.

Глава города Костромы Ю. В. ЖУРИН.

Дума города Костромы

РЕШЕНИЕ

8 июля 2021 года

№ 111

**О внесении изменений в статью 1 Правил использования водных объектов общего пользования для личных и бытовых нужд на территории города Костромы и в статью 7 Порядка организации и проведения фейерверков, массовых просветительных, театрально-зрелищных, спортивных и иных массовых мероприятий в городе Костроме**

В целях совершенствования муниципальных правовых актов, учитывая Постановление Правительства Российской Федерации от 11 марта 2010 года № 138 "Об утверждении Федеральных правил использования воздушного пространства Российской Федерации", в соответствии с постановлением администрации Костромской области от 7 сентября 2010 года № 313-а "Об утверждении Правил охраны жизни людей на водных объектах в Костромской области", а также в связи с произошедшими организационно-штатными изменениями в Главном управлении МЧС России по Костромской области, руководствуясь статьями 29 и 55 Устава города Костромы, Дума города Костромы

**РЕШИЛА:**

1. Внести в часть 4 статьи 1 Правил использования водных объектов общего пользования для личных и бытовых нужд на территории города Костромы, утвержденных решением Думы города Костромы от 31 марта 2011 года № 36 (с изменениями, внесенными решениями Думы города Костромы от 22 сентября 2016 года № 188, от 25 апреля 2019 года № 70, от 29 августа 2019 года № 139, от 19 декабря 2019 года № 212), следующие изменения:

1) в абзаце втором слова "федеральным казенным учреждением "Центр государственной инспекции по маломерным судам Министерства Российской Федерации по делам гражданской обороны, чрезвычайным ситуациям и ликвидации последствий стихийных бедствий по Костромской области" и" заменить словами "Центром государственной инспекции по маломерным судам Главного управления Министерства Российской Федерации по делам гражданской обороны, чрезвычайным ситуациям и ликвидации последствий стихийных бедствий по Костромской области";

2) в абзаце третьем слова "контроль и надзор за использованием и охраной водных объектов, федеральным казенным учреждением "Центр государственной инспекции по маломерным судам Министерства Российской Федерации по делам гражданской обороны, чрезвычайным ситуациям и ликвидации последствий стихийных бедствий по Костромской области", заменить словами "надзор в области использования и охраны водных объектов, Центром государственной инспекции по маломерным судам Главного управления Министерства Российской Федерации по делам гражданской обороны, чрезвычайным ситуациям и ликвидации последствий стихийных бедствий по Костромской области";

2. Внести в статью 7 Порядка организации и проведения фейерверков, массовых просветительных, театрально-зрелищных, спортивных и иных массовых мероприятий в городе Костроме, утвержденного решением Думы города Костромы от 27 января 2012 года № 7 (с изменениями, внесенными решениями Думы города Костромы от 26 сентября 2013 года № 161, от 27 февраля 2014 года № 29, от 26 марта 2015 года № 58, от 24 апреля 2015 года № 75, от 27 августа 2015 года № 182, от 28 апреля 2016 года № 80, от 30 июня 2016 года № 128, от 11 августа 2016 года № 173, от 28 февраля 2019 года № 30, от 25 апреля 2019 года № 71, от 27 февраля 2020 года № 31, от 30 июля 2020 года № 109), следующие изменения:

1) в части 3 слова "контроль и надзор за использованием и охраной водных объектов, подразделением государственной инспекции по маломерным судам МЧС России по Костромской области" заменить словами "надзор в области использования и охраны водных объектов, Центром государственной инспекции по маломерным судам Главного управления Министерства Российской Федерации по делам гражданской обороны, чрезвычайным ситуациям и ликвидации последствий стихийных бедствий по Костромской области";

2) абзац второй части 4 признать утратившим силу.

3. Настоящее решение вступает в силу со дня его официального опубликования.

Глава города Костромы Ю. В. ЖУРИН.

Дума города Костромы

РЕШЕНИЕ

8 июля 2021 года

№ 112

**О внесении изменений в Регламент Думы города Костромы**

В целях приведения в соответствие с законодательством Российской Федерации, руководствуясь статьями 29 и 55 Устава города Костромы, Дума города Костромы

**РЕШИЛА:**

1. Внести в Регламент Думы города Костромы, утвержденный решением Думы города Костромы от 31 марта 2011 года № 41 (с изменениями, внесенными решениями Думы города Костромы от 24 ноября 2011 года № 250, от 12 апреля 2012 года № 47, от 25 октября 2012 года № 167, от 21 декабря 2012 года № 227, от 30 мая 2013 года № 80, от 26 сентября 2013 года № 155, от 18 декабря 2014 года № 246, от 30 июля 2015 года № 155, от 5 октября 2015 года № 203, от 26 ноября 2015 года № 247, от 25 февраля 2016 года № 30, от 25 февраля 2016 года № 39, от 28 апреля 2016 года № 83, от 26 мая 2016 года № 107, от 30 июня 2016 года № 122, от 1 июня 2017 года № 77, от 31 августа 2017 года № 123, от 27 сентября 2018 года № 165, от 31 октября 2019 года № 175, от 26 марта 2020 года № 35, от 3 апреля 2020 года № 52, от 28 мая 2020 года № 71, от 25 сентября 2020 года № 147, от 8 октября 2020 года № 156, от 26 ноября 2020 года № 216, от 21 декабря 2020 года № 232, от 28 января 2021 года № 10, от 25 февраля 2021 года № 25, от 25 марта 2021 года № 42, от 3 июня 2021 года № 93), следующие изменения:

1) в статье 13<sup>2</sup>:

в части 1 слова "ежегодно, один раз в полугодие (в июле и в январе)" заменить словами "один раз в год в первом квартале года, следующего за отчетным";

часть 2 изложить в следующей редакции:

"2. Время, место и регламент проведения отчета начальника УМВД России по г. Костроме определяется по согласованию с Думой города Костромы, а также с начальником Управления Министерства внутренних дел Российской Федерации по Костромской области";

2) в пункте 3<sup>2</sup> части 2 статьи 46 слова "затрагивающего вопросы осуществления предпринимательской и инвестиционной деятельности" заменить словами "устанавливающего новые или изменяющего ранее предусмотренные муниципальными нормативными правовыми актами города Костромы обязательные требования для субъектов предпринимательской и иной экономической деятельности, обязанности для субъектов инвестиционной деятельности", слова "если в соответствии с законом Костромской области проект решения Думы не подлежит оценке регулирующего воздействия" заменить словами "установленных Федеральным законом от 6 октября 2003 года № 131-ФЗ "Об общих принципах организации местного самоуправления в Российской Федерации";

3) часть 1<sup>1</sup> статьи 48 изложить в следующей редакции:

"1<sup>1</sup>. Проекты решений Думы, имеющие нормативный характер и устанавливающие новые или изменяющие ранее предусмотренные муниципальными нормативными правовыми актами города Костромы обязательные требования для субъектов предпринимательской и иной экономической деятельности, обязанности для субъектов инвестиционной деятельности, подлежат оценке регулирующего воздействия, проводимой в порядке, установленном решением Думы в соответствии с законом Костромской области, за исключением случаев, установленных Федеральным законом от 6 октября 2003 года № 131-ФЗ "Об общих принципах организации местного самоуправления в Российской Федерации". "

3. Настоящее решение вступает в силу со дня его официального опубликования.

Глава города Костромы Ю. В. ЖУРИН.

Дума города Костромы

РЕШЕНИЕ

8 июля 2021 года

№ 118



**О присвоении Тырышкину Виктору Ивановичу  
звания "Почётный гражданин города Костромы"**

Рассмотрев ходатайство общественной комиссии по предварительному рассмотрению представлений о присвоении звания "Почётный гражданин города Костромы", в соответствии с Положением о присвоении звания "Почётный гражданин города Костромы", утвержденным решением Думы города Костромы от 25 октября 2016 года № 205, руководствуясь статьями 29 и 55 Устава города Костромы, Дума города Костромы

**РЕШИЛА:**

1. Присвоить Тырышкину Виктору Ивановичу звание "Почётный гражданин города Костромы".

2. Настоящее решение вступает в силу со дня его официального опубликования.

**Глава города Костромы Ю. В. ЖУРИН.**

**Дума города Костромы**

**РЕШЕНИЕ**

**8 июля 2021 года**

**№ 119**

**Об утверждении списка граждан для занесения  
на Доску почета муниципального образования городского округа  
город Кострома в 2021 году**

Рассмотрев ходатайства о занесении граждан на Доску почета муниципального образования городского округа города Костромы, поступившие в Общественную палату города Костромы, протокол заседания Общественной палаты города Костромы от 9 июня 2021 года, в соответствии с Положением о Доске почета муниципального образования городского округа город Кострома, утвержденным решением Думы города Костромы от 24 декабря 2009 года № 98 "О Доске почета муниципального образования городского округа город Кострома", руководствуясь статьями 29 и 55 Устава города Костромы, Дума города Костромы

**РЕШИЛА:**

1. Утвердить следующий список граждан для занесения на Доску почета муниципального образования городского округа город Кострома в 2021 году:

1) Арванитики Ирина Анатольевна, заведующая отделением - врач-невролог неврологического отделения для больных с острыми нарушениями мозгового кровообращения первичного сосудистого центра областного государственного бюджетного учреждения здравоохранения "Окружная больница Костромского округа № 1";

2) Зильберминч Владислав Максович, старший инженер-сапер инженерно-технического отделения отряда мобильного особого назначения Управления Федеральной службы войск национальной гвардии Российской Федерации по Костромской области;

3) Кимаева Любовь Васильевна, врач-терапевт терапевтического отделения областного государственного бюджетного учреждения здравоохранения "Городская больница г. Костромы";

4) Костельцева Юлия Александровна, заместитель директора муниципального бюджетного общеобразовательного учреждения города Костромы "Средняя общеобразовательная школа № 38 имени выдающегося земляка дважды Героя Советского Союза Афанасия Петровича Шилина";

5) Крючкова Галина Витальевна, преподаватель муниципального бюджетного учреждения дополнительного образования города Костромы "Детская музыкальная школа № 1 им. М.М. Ипполитова-Иванова";

6) Лопарева Надежда Николаевна, оператор ровничного оборудования 4 разряда приготовительного цеха прядильного производства общества с ограниченной ответственностью "Новая Костромская льняная мануфактура";

7) Лоханин Константин Альбертович, начальник конструкторско-технологической службы цеха по производству кабельной продукции № 5 дирекции по производству Закрытого акционерного общества "Электромеханический завод Пегас";

8) Мищенко Марина Эрнестовна, педагог дополнительного образования муниципального бюджетного учреждения дополнительного образования города Костромы "Детско-юношеский центр "Заволжье";

9) Молчанова Зинаида Геннадьевна, швея производственного участка Общества с ограниченной ответственностью "ФЭСТ-3";

10) Нагоров Константин Алексеевич, старший мастер участка обработки поршней и вставок механообрабатывающего производства, производства поршней и вставок, бизнес-единицы – Поршни, вставка Акционерного общества "Костромской завод автокомпонентов";

11) Побединцева Юлия Анатольевна, заместитель главного врача по анестезиологии и реанимации, врач анестезиолог - реаниматолог областного государственного бюджетного учреждения здравоохранения "Костромской онкологический диспансер";

12) Ситников Александр Владимирович, водитель 1 класса государственного предприятия Костромской области "Костромское пассажирское автотранспортное предприятие № 3";

13) Скворцова Татьяна Александровна, преподаватель муниципального бюджетного учреждения дополнительного образования города Костромы "Детская музыкальная школа № 9";

14) Сыромолотов Сергей Владимирович, руководитель следственного отдела по Центральному району города Костромы следственного управления Следственного комитета Российской Федерации по Костромской области;

15) Тяк Галина Вячеславовна, руководитель группы недревесной продукции филиала федерального бюджетного учреждения Всероссийского научно-исследовательского института лесоводства и механизации лесного хозяйства "Центрально-европейская лесная опытная станция";

16) Федоров Максим Михайлович, электрогазосварщик 5 разряда муниципального унитарного предприятия города Костромы "Троллейбусное управление";

17) Хомутов Алексей Вадимович, электросварщик ручной сварки 4 разряда – бригадир участка сборки и металлоконструкций цеха товарной продукции открытого акционерного общества "Цвет";

18) Шарифкулов Ренат Борисович, заведующий обсервационным акушерским отделением, врач-акушер - гинеколог областного государственного бюджетного учреждения здравоохранения "Родильный дом г. Костромы";

19) Шибанов Вячеслав Викторович, педагог дополнительного образования муниципально-бюджетного учреждения дополнительного образования города Костромы "Центр детского творчества "Ипатьевская слобода";

20) Шумилов Андрей Владимирович, оператор на автоматических и полуавтоматических линиях в деревообработке – обрезка 5 разряда участка обработки фанеры производства фанеры 5x5 непубличного акционерного общества "СВЕЗА Кострома".

2. Настоящее решение вступает в силу со дня его официального опубликования.

**Глава города Костромы Ю. В. ЖУРИН.**

**Дума города Костромы**

**РЕШЕНИЕ**

**8 июля 2021 года**

**№ 120**

**О внесении изменения в статью 5 Положения о Доске почета  
муниципального образования городского округа город Кострома**

В целях поощрения граждан за высокие достижения в развитии экономики, производства, науки, культуры, искусства, воспитания и образования, здравоохранения, правопорядка и общественной безопасности, а также иные заслуги перед муниципальным образованием городским округом город Кострома, руководствуясь статьями 29 и 55 Устава города Костромы, Дума города Костромы

**РЕШИЛА:**

1. Внести в статью 5 Положения о Доске почета муниципального образования городского округа город Кострома, утвержденного решением Думы города Костромы от 24 декабря 2009 года № 98 (с изменениями, внесенными решениями Думы города Костромы от 26 мая 2011 года № 102, от 24 ноября 2011 года № 265, от 19 декабря 2013 года № 228, от 28 мая 2015 года № 113, от 31 марта 2016 года № 47, от 6 июля 2017 года № 101, от 4 июля 2019 года № 122, от 30 июля 2020 года № 114, от 5 ноября 2020 года № 185, от 25 марта 2021 года № 44, от 3 июня 2021 года № 91), изменение, заменив слова "в размере 5750 рублей" словами "в размере 11500 рублей".

2. Настоящее решение вступает в силу со дня официального опубликования.

**Глава города Костромы Ю. В. ЖУРИН.**

**Дума города Костромы**

**РЕШЕНИЕ**

**8 июля 2021 года**

**№ 121**

**О награждении Серовой Ольги Ивановны  
Почётной грамотой Думы города Костромы**

Рассмотрев решение постоянной депутатской комиссии Думы города Костромы по социальным вопросам от 30 июня 2021 года № 54, рекомендации Общественной палаты города Костромы, представленные письмом от 16 июня 2021 года № 23, в соответствии с Положением о Почётной грамоте Думы города Костромы, утвержденным решением Думы города Костромы от 28 марта 2013 года № 42, руководствуясь статьями 29 и 55 Устава города Костромы, Дума города Костромы

**РЕШИЛА:**

1. Наградить Серову Ольгу Ивановну, заместителя директора муниципального казенного учреждения города Костромы "Централизованная бухгалтерия" Почётной грамотой Думы города Костромы за многолетний добросовестный труд, личный вклад в обеспечение эффективной деятельности органов местного самоуправления города Костромы.

2. Настоящее решение вступает в силу со дня его подписания, подлежит официальному опубликованию и размещению на официальном сайте Думы города Костромы в информационно-телекоммуникационной сети "Интернет".

**Глава города Костромы Ю. В. ЖУРИН.**

**Дума города Костромы**

**РЕШЕНИЕ**

**8 июля 2021 года**

**№ 122**

**О награждении Галочкиной Ольги Викторовны  
Почётной грамотой Думы города Костромы**

Рассмотрев ходатайство главы Администрации города Костромы А.В. Смирнова от 15 июня 2021 года № 24 исх-2492/21, в соответствии с Положением о Почётной грамоте Думы города Костромы, утвержденным решением Думы города Костромы от 28 марта 2013 года № 42, руководствуясь статьями 29 и 55 Устава города Костромы, Дума города Костромы

**РЕШИЛА:**

1. Наградить Галочкину Ольгу Викторовну, председателя совета территориального общественного самоуправления "Дом № 19 по улице Гагарина", Почётной грамотой Думы города Костромы за многолетний добросовестный труд, личный вклад в развитие территориального общественного самоуправления города Костромы.

2. Настоящее решение вступает в силу со дня его подписания, подлежит официальному опубликованию и размещению на официальном сайте Думы города Костромы в информационно-телекоммуникационной сети "Интернет".

**Глава города Костромы Ю. В. ЖУРИН.**

**Дума города Костромы**

**РЕШЕНИЕ**

**8 июля 2021 года**

**№ 124**

**О награждении Багаева Сергея Сергеевича  
Почётной грамотой Думы города Костромы**

Рассмотрев ходатайство директора филиала федерального бюджетного учреждения Всероссийского научно-исследовательского института лесоводства и механизации лесного хозяйства "Центрально-европейская лесная опытная станция" И.А. Корнева от 16 июня 2021 года № Б 8, в соответствии с Положением о Почётной грамоте Думы города Костромы, утвержденным решением Думы города Костромы от 28 марта 2013 года № 42, руководствуясь статьями 29 и 55 Устава города Костромы, Дума города Костромы

**РЕШИЛА:**

1. Наградить Багаева Сергея Сергеевича, руководителя группы лесоводства филиала федерального бюджетного учреждения Всероссийского научно-исследовательского института лесоводства и механизации лесного хозяйства "Центрально-европейская лесная опытная станция", Почётной грамотой Думы города Костромы за многолетний добросовестный труд, личный вклад в охрану окружающей среды и природных ресурсов Костромской области и в связи с 65-летием со дня образования филиала федерального бюджетного учреждения Всероссийского научно-исследовательского института лесоводства и механизации лесного хозяйства "Центрально-европейская лесная опытная станция".

2. Настоящее решение вступает в силу со дня его подписания, подлежит официальному опубликованию и размещению на официальном сайте Думы города Костромы в информационно-телекоммуникационной сети "Интернет".

**Глава города Костромы Ю. В. ЖУРИН.**

**Дума города Костромы**

**РЕШЕНИЕ**

**8 июля 2021 года**

**№ 128**

**Об установке мемориальной доски**

К 100-летию Костромской школы глухонемых детей в честь ее основателей Елены и Владимира Филаретовых, в соответствии с Положением о мемориальных досках и других памятных знаках на территории города Костромы, утвержденным решением Думы города Костромы от 8 сентября 2011 года № 191, руководствуясь статьями 29 и 55 Устава города Костромы, Дума города Костромы

**РЕШИЛА:**

1. Установить мемориальную доску к 100-летию Костромской школы глухонемых детей в

честь ее основателей Елены и Владимира Филаретовых на фасаде здания, расположенного по адресу: Российская Федерация, Костромская область, городской округ город Кострома, город Кострома, проезд Березовый, дом 1, закрепленного на праве оперативного управления за государственным казенным общеобразовательным учреждением "Школа-интернат Костромской области для обучающихся с ограниченными возможностями здоровья по слуху".

2. Утвердить текст надписи на мемориальной доске, указанной в пункте 1 настоящего решения, согласно приложению к настоящему решению.

3. Определить, что собственником мемориальной доски, указанной в пункте 1 настоящего решения, является Костромская область.

4. Настоящее решение вступает в силу со дня его официального опубликования.

Глава города Костромы Ю. В. ЖУРИН.

*Приложение к решению Думы города Костромы  
от 8 июля 2021 года № 128*

**ТЕКСТ НАДПИСИ НА МЕМОРИАЛЬНОЙ ДОСКЕ**

Мемориальная доска  
установлена  
к 100-летию  
Костромской школы  
глухонемых детей  
в честь ее основателей  
Елены и Владимира  
ФИЛАРЕТОВЫХ

**ОФИЦИАЛЬНЫЙ САЙТ АДМИНИСТРАЦИИ ГОРОДА КОСТРОМЫ**  
[www.gradkostroma.ru](http://www.gradkostroma.ru)

Администрация города Костромы

**ПОСТАНОВЛЕНИЕ**

14 июля 2021 года

№ 1180

**Об отклонении документации по планировке территории,  
ограниченной улицами Заволжской, Безводной, функциональной зоной  
малоэтажной жилой застройки, и направлении ее на доработку**

В соответствии со статьей 46 Градостроительного кодекса Российской Федерации, Порядком организации и проведения публичных слушаний, общественных обсуждений по проектам муниципальных правовых актов города Костромы в сфере градостроительной деятельности, утвержденным решением Думы города Костромы от 26 апреля 2018 года № 64, учитывая протокол общественных обсуждений от 28 апреля 2021 года, заключение о результатах общественных обсуждений от 28 апреля 2021 года, руководствуясь статьями 42, 44, частью 1 статьи 57 Устава города Костромы,

**ПОСТАНОВЛЯЮ:**

1. Отклонить и направить на доработку в Управление архитектуры и градостроительства Администрации города Костромы документацию по планировке территории, ограниченной улицами Заволжской, Безводной, функциональной зоной малоэтажной жилой застройки (далее – документация по планировке территории).

2. Установить срок доработки документации по планировке территории в течение шести месяцев со дня принятия настоящего постановления.

3. Настоящее постановление подлежит официальному опубликованию и размещению на официальном сайте Администрации города Костромы в информационно-телекоммуникационной сети «Интернет».

Глава Администрации города Костромы А.В. СМIRНОВ.

Администрация города Костромы

**ПОСТАНОВЛЕНИЕ**

14 июля 2021 года

№ 1181

**Об отклонении документации по планировке территории,  
ограниченной улицами Энгельса, Советской, Смоленской,  
Войкова, и направлении ее на доработку**

В соответствии со статьей 46 Градостроительного кодекса Российской Федерации, Порядком организации и проведения публичных слушаний, общественных обсуждений по проектам муниципальных правовых актов города Костромы в сфере градостроительной деятельности, утвержденным решением Думы города Костромы от 26 апреля 2018 года № 64, учитывая протокол общественных обсуждений от 1 марта 2021 года, заключение о результатах общественных обсуждений от 1 марта 2021 года, руководствуясь статьями 42, 44, частью 1 статьи 57 Устава города Костромы,

**ПОСТАНОВЛЯЮ:**

1. Отклонить и направить на доработку в Управление архитектуры и градостроительства Администрации города Костромы документацию по планировке территории, ограниченной улицами Энгельса, Советской, Смоленской, Войкова (далее – документация по планировке территории).

2. Установить срок доработки документации по планировке территории в течение шести месяцев со дня принятия настоящего постановления.

3. Настоящее постановление подлежит официальному опубликованию и размещению на официальном сайте Администрации города Костромы в информационно-телекоммуникационной сети «Интернет».

Глава Администрации города Костромы А.В. СМIRНОВ.

Администрация города Костромы

**ПОСТАНОВЛЕНИЕ**

14 июля 2021 года

№ 1182

**Об отклонении документации по планировке территории,  
ограниченной проспектом Рабочим, улицами Рабочей 8-й,  
Юных пионеров, Рабочей 9-й, и направлении ее на доработку**

В соответствии со статьей 46 Градостроительного кодекса Российской Федерации, Порядком организации и проведения публичных слушаний, общественных обсуждений по проектам муниципальных правовых актов города Костромы в сфере градостроительной деятельности, утвержденным решением Думы города Костромы от 26 апреля 2018 года № 64,

учитывая протокол общественных обсуждений от 1 марта 2021 года, заключение о результатах общественных обсуждений от 1 марта 2021 года, руководствуясь статьями 42, 44, частью 1 статьи 57 Устава города Костромы,

**ПОСТАНОВЛЯЮ:**

1. Отклонить и направить на доработку в Управление архитектуры и градостроительства Администрации города Костромы документацию по планировке территории, ограниченной проспектом Рабочим, улицами Рабочей 8-й, Юных пионеров, Рабочей 9-й (далее – документация по планировке территории).

2. Установить срок доработки документации по планировке территории в течение шести месяцев со дня принятия настоящего постановления.

3. Настоящее постановление подлежит официальному опубликованию и размещению на официальном сайте Администрации города Костромы в информационно-телекоммуникационной сети «Интернет».

Глава Администрации города Костромы А.В. СМIRНОВ.

Администрация города Костромы

**ПОСТАНОВЛЕНИЕ**

14 июля 2021 года

№ 1183

**Об отклонении документации по планировке территории,  
ограниченной улицами Линеиной, Боровой, Сплавщиков,  
Славянской, и направлении ее на доработку**

В соответствии со статьей 46 Градостроительного кодекса Российской Федерации, Порядком организации и проведения публичных слушаний, общественных обсуждений по проектам муниципальных правовых актов города Костромы в сфере градостроительной деятельности, утвержденным решением Думы города Костромы от 26 апреля 2018 года № 64, учитывая протокол общественных обсуждений от 28 апреля 2021 года, заключение о результатах общественных обсуждений от 28 апреля 2021 года, руководствуясь статьями 42, 44, частью 1 статьи 57 Устава города Костромы,

**ПОСТАНОВЛЯЮ:**

1. Отклонить и направить на доработку в Управление архитектуры и градостроительства Администрации города Костромы документацию по планировке территории, ограниченной улицами Линеиной, Боровой, Сплавщиков, Славянской (далее – документация по планировке территории).

2. Установить срок доработки документации по планировке территории в течение шести месяцев со дня принятия настоящего постановления.

3. Настоящее постановление подлежит официальному опубликованию и размещению на официальном сайте Администрации города Костромы в информационно-телекоммуникационной сети «Интернет».

Глава Администрации города Костромы А.В. СМIRНОВ.

**ИЗВЕЩЕНИЕ О ПРОВЕДЕНИИ СОБРАНИЯ О СОГЛАСОВАНИИ  
МЕСТОПОЛОЖЕНИЯ ГРАНИЦЫ ЗЕМЕЛЬНОГО УЧАСТКА**

Кадастровым инженером ООО «Кадастр Плюс» Осиповым Дмитрием Евгеньевичем, г. Кострома, ул. Маршала Новикова, д.10, пом.8, [deosipov@mail.ru](mailto:deosipov@mail.ru), тел. 35-05-85, № регистрации в государственном реестре лиц, осуществляющих кадастровую деятельность - 2221,

выполняются кадастровые работы в отношении земельного участка с кадастровым номером 44:27:090210:128, расположенного: Костромская обл., г. Кострома, п. Козелино, ст. «Волжанка», уч. №128.

Заказчиком кадастровых работ является Копков Илья Зиновьевич, тел. 8-953-664-62-56, адрес: Костромская обл., г. Кострома, ул. Линеиная, д.4, кв.13

Собрание по поводу согласования местоположения границы земельного участка состоится по адресу: Костромская обл., г. Кострома, ул. Маршала Новикова, д.10, пом.8 «16» августа 2021 г. в «10» часов «00» минут

С проектом межевого плана земельного участка можно ознакомиться по адресу: Костромская обл., г. Кострома, ул. Маршала Новикова, д.10, пом.8.

Требования о проведении согласования местоположения границ земельных участков на местности принимаются с «16» июля 2021 г. по «15» августа 2021 г. (кроме выходных дней) по адресу: Костромская обл., г. Кострома, ул. Маршала Новикова, д.10, пом.8.

обоснованные возражения о местоположении границ земельных участков после ознакомления с проектом межевого плана принимаются с «16» июля 2021 г. по «15» августа 2021 г. (кроме выходных дней) по адресу: Костромская обл., г. Кострома, ул. Маршала Новикова, д.10, пом.8.

Смежные земельные участки, с правообладателями которых требуется согласовать местоположение границ земельных участков:

Земельный участок с кадастровым номером 44:27:090210:309, расположенный по адресу: Костромская обл., г. Кострома, п. Козелино, ст. «Волжанка», а также земельные участки, расположенные в границах кадастрового квартала 44:27:090210.

При проведении согласования местоположения границ при себе необходимо иметь документ, удостоверяющий личность, а также документы о правах на земельный участок (часть 12 статьи 39, часть 2 статьи 40 Федерального закона от 24 июля 2007 года N 221-ФЗ "О кадастровой деятельности").

**ИЗВЕЩЕНИЕ О ПРОВЕДЕНИИ СОБРАНИЯ О СОГЛАСОВАНИИ  
МЕСТОПОЛОЖЕНИЯ ГРАНИЦЫ ЗЕМЕЛЬНОГО УЧАСТКА**

Кадастровым инженером ООО «Горизонталь» Рябовой Е.С., № регистрации в реестре в государственном реестре лиц, осуществляющих кадастровую деятельность 34203, почтовый адрес: 156016, г. Кострома, м/р-н. Давыдовский-2, д.35, кв.130, тел.89203814114, [79203814114@yandex.ru](mailto:79203814114@yandex.ru) выполняются кадастровые работы в отношении земельного участка с кадастровым № 44:27:020512:810, расположенного по адресу: г.Кострома, ул.Боровая, НСТ «Дубки», участок №810. Заказчик кадастровых работ: Барышев Виталий Иванович. Тел.89108087162. Почтовый адрес: г.Кострома, ул.Боровая, д.28, кв.102

Собрание заинтересованных лиц по поводу согласования местоположения границ состоится 19.08.2021 в 9:00 ч по адресу: г. Кострома, ул. 8 Марта, д.80 (2 этаж, АН «Сенатор»)



С проектом межевого плана земельного участка можно ознакомиться по адресу: г. Кострома, ул. 8 Марта, д.80 (2 этаж, АН «Сенатор») в рабочие дни с 9:00 до 18:00ч. Требования о согласовании границ земельного участка на местности принимаются с 19.07.2021 по 18.08.2021 по адресу: г. Кострома, ул. 8 Марта, д.80 (2 этаж, АН «Сенатор») в рабочие дни с 9:00 до 18:00ч. Обоснованные возражения относительно местоположения границ, содержащихся в проекте межевого плана принимаются с 19.07.2021 по 18.08.2021 по адресу г. Кострома, ул. 8 Марта, д.80 (2 этаж, АН «Сенатор») в рабочие дни с 9:00 до 18:00ч

Смежные земельные участки, с правообладателями которых требуется согласовать местоположение границ:

- кадастровый № 44:27:020512:809, расположенный по адресу: г.Кострома, ул.Боровая, тер. снт Дубки, участок №809

- кадастровый № 44:27:020512:811, расположенный по адресу: г.Кострома, ул.Боровая, тер. снт Дубки, участок №811

- кадастровый № 44:27:020512:828, расположенный по адресу: г.Кострома, ул.Боровая, тер. снт Дубки, участок №828

- кадастровый №44:27:020512:1083, расположенный по адресу: г.Кострома, ул.Боровая, тер. снт Дубки

При проведении согласования местоположения границ при себе необходимо иметь документ, удостоверяющий личность, а также документы о правах на земельный участок (часть 12 статьи 39, часть 2 статьи 40 Федерального закона от 24 июля 2007 года N 221-ФЗ "О кадастровой деятельности").

### ИЗВЕЩЕНИЕ О ПРОВЕДЕНИИ СОБРАНИЯ О СОГЛАСОВАНИИ МЕСТОПОЛОЖЕНИЯ ГРАНИЦЫ ЗЕМЕЛЬНОГО УЧАСТКА

Кадастровым инженером Шепелевым Юрием Юрьевичем, почтовый адрес: 156002, г. Кострома, ул. Симановского, 32, офис 7а, e-mail: teodolit-kostroma@mail.ru, конт. тел. 89621801113, 89536425934 № регистрации в государственном реестре лиц осуществляющих кадастровую деятельность 27117, выполняются кадастровые работы в отношении земельного участка с кадастровым номером № 44:27:050702:68, расположенного: Костромская обл., г. Кострома, п. Северный, снт «Красинец», уч. №68. № кадастрового квартала 44:27:050702. Заказчиком кадастровых работ является: Сергеева Надежда Васильевна, почтовый адрес: 156009 Костромская обл., г. Кострома, м-н. Юбилейный, д. 18, кв. 67 тел. 89303809583. Собрание по поводу согласования местоположения границы состоится по адресу: Костромская область, г. Кострома, ул. Симановского, 32, офис 7а. «17» августа 2021 года, в 10 часов 00 минут. С проектом межевого плана земельного участка можно ознакомиться по адресу: 156002, г. Кострома, ул. Симановского, 32, офис 7а. Требования о проведении согласования местоположения границ земельных участков на местности принимаются с «16» июля 2021 г. по «16» августа 2021 г. Обоснованные возражения о местоположении границ земельных участков после ознакомления с проектом межевого плана принимаются с «16» июля 2021 г. по «16» августа 2021 г. по адресу: 156002, г. Кострома, ул. Симановского, 32, офис 7а. Кадастровые номера и адреса смежных земельных участков, с правообладателями которых требуется согласовать местоположение границ: кадастровый № 44:27:050701:69 адрес: г. Кострома, п. Северный, снт «Красинец», уч. №69; кадастровый № 44:27:050702:76 адрес: г. Кострома, п. Северный, снт «Красинец», уч. №76; кадастровый № 44:27:050701:94 адрес: г. Кострома, п. Северный, снт «Красинец», уч. №94 (земли общего пользования). При проведении согласования местоположения границ при себе необходимо иметь документ, удостоверяющий личность, а также документы о правах на земельный участок (часть 12 статьи 39, часть 2 статьи 40 Федерального закона от 24 июля 2007 г. № 221-ФЗ «О кадастровой деятельности»).

### ИЗВЕЩЕНИЕ О ПРОВЕДЕНИИ СОБРАНИЯ О СОГЛАСОВАНИИ МЕСТОПОЛОЖЕНИЯ ГРАНИЦЫ ЗЕМЕЛЬНОГО УЧАСТКА

Кадастровым инженером Крюковой Наталией Альбертовной, адрес: г. Кострома, ул. Долматова, д. 21/30, номер аттестата 44-10-6, телефон: 37-19-82, 8-910-920-87-17 № регистрации в гос. реестре лиц осуществляющих кадастровую деятельность: 2225, эл. почта: knatalb@mail.ru, выполняются кадастровые работы в отношении земельного участка с кадастровым номером: 44:27:050214:66, расположенного по адресу: Костромская область, г. Кострома, снт Сад Сельхозтехника (Посошниково), уч. 66.

Заказчиком кадастровых работ является:

Черепков С.Б. (г. Кострома, ул. Галичская, д.81, 8-910-660-16-35).

Собрание по поводу согласования местоположения границ состоится по адресу: г. Кострома, ул. Долматова, д. 21/30, отдел геодезии и картографии, 17 августа 2021 г. в 10 часов 00 минут.

С проектом межевого плана земельного участка можно ознакомиться по адресу: г. Кострома, ул. Долматова, д. 21/30, отдел геодезии и картографии (тел. 37-19-82).

Требования о проведении согласования местоположения границ земельных участков на местности принимаются с 16 июля 2021г. по 17 августа 2021г. Обоснованные возражения о местоположении границ земельных участков после ознакомления с проектом межевого плана принимаются с 16 июля 2021г. по 17 августа 2021г по адресу: г. Кострома, ул. Долматова, д. 21/30, отдел геодезии и картографии, по рабочим дням с 9-30 до 17-00 часов. Обоснованным считается возражение, подкрепленное доказательствами, свидетельствующее о том, что установление границ земельного участка в соответствии с проектом межевого плана нарушает законные интересы правообладателя смежного участка.

Смежные земельные участки, с правообладателями которых требуется согласовать местоположение границ: 44:27:050214:65, 44:27:050214:70, и земельные участки, расположенные в кварталах: 44:27:050212, 44:27:050213.

При проведении согласования местоположения границ при себе необходимо иметь документ, удостоверяющий личность, а также документы о правах на земельный участок (часть 12 ст. 39, часть 2 ст. 40 Федерального закона от 24.07.2007 г. No221 «О кадастровой деятельности»).

### ИЗВЕЩЕНИЕ О ПРОВЕДЕНИИ СОБРАНИЯ О СОГЛАСОВАНИИ МЕСТОПОЛОЖЕНИЯ ГРАНИЦЫ ЗЕМЕЛЬНОГО УЧАСТКА

Кадастровым инженером Перминовой А.С., специалистом ООО «Центр кадастровых услуг», Костромская обл., г. Кострома, ул. Маршала Новикова, д.22/22, офисы № 1, 5, 6, 7, 8, регистрации в государственном реестре лиц: 3169, [anperminova88@yandex.ru](mailto:anperminova88@yandex.ru), тел. 49-61-92, 8 915 924 26 40. выполняются кадастровые работы в отношении земельного участка с кадастровым номером 44:27:050203:109, расположенного: Костромская обл., г. Кострома, пос. Северный, СТ «Обувщик». Заказчиком кадастровых работ является **СНТ «ОБУВЩИК», в лице Председателя - Волкова Антона Валериевича, почтовый адрес: Костромская область, г Кострома, СНТ ОБУВЩИК (тел. 8-909-256-69-90).**

Собрание по поводу согласования местоположения границ земельных участков состоится по адресу:

Костромская обл., г. Кострома, ул. Маршала Новикова, д.22/22, офис № 5 «17» августа 2021 г. в «10» часов «00» минут

С проектом межевого плана земельного участка можно ознакомиться по адресу: Костромская обл., г. Кострома, ул. Маршала Новикова, д.22/22, офис № 5.

Требования о проведении согласования местоположения границ земельных участков на местности принимаются с «16» июля 2021 г. по «17» августа 2021 г. (кроме выходных дней) по адресу: Костромская обл., г. Кострома, ул. Маршала Новикова, д.22/22, офис № 5

обоснованные возражения о местоположении границ земельных участков после ознакомления с проектом межевого плана принимаются с «16» июля 2021 г. по «17» августа 2021 г. (кроме выходных дней) по адресу: Костромская обл., г. Кострома, ул. Маршала Новикова, д.22/22, офис № 5

Смежные земельные участки, с правообладателями которых требуется согласовать местоположение границ земельных участков:

**1.** Земельный участок с кадастровым номером 44:27:050202:2, расположенный: Костромская область, г Кострома, ш Вологодское 6-й км, ст "Весна" уч №2;

**2.** Земельный участок с кадастровым номером 44:27:050202:36, расположенный: Костромская область, г Кострома, ш Вологодское 6-й км, ст "Весна" уч №4-а;

**3.** Земельный участок с кадастровым номером 44:27:050202:6, расположенный: Костромская область, г Кострома, ш Вологодское 6-й км, ст "Весна" уч №6;

**4.** Земельный участок с кадастровым номером 44:27:050202:10, расположенный: Костромская область, г Кострома, ш Вологодское 6-й км, ст "Весна" уч №10;

**5.** Земельный участок с кадастровым номером 44:27:050202:16, расположенный: Костромская область, г Кострома, ш Вологодское 6-й км, ст "Весна" уч №16;

**6.** Земельный участок с кадастровым номером 44:27:050202:20, расположенный: Костромская область, г Кострома, ш Вологодское 6-й км, ст "Весна" уч №20;

**7.** Земельный участок с кадастровым номером 44:27:050202:35, расположенный: Костромская область, г Кострома, ш Вологодское 6-й км, ст "Весна" уч №35;

**8.** Земельный участок с кадастровым номером 44:27:050202:37, расположенный: Костромская область, г Кострома, ш Вологодское 6-й км, ст "Весна";

**9.** Земельный участок с кадастровым номером 44:27:050204:41, расположенный: Костромская область, г Кострома, ш Вологодское 5-й км, ст "Лесовод-2";

**10.** Земельный участок с кадастровым номером 44:27:050203:11, расположенный: Костромская область, г. Кострома, пос. Северный, СТ «Обувщик», уч №11;

**11.** Земельный участок с кадастровым номером 44:27:050203:12, расположенный: Костромская область, г. Кострома, пос. Северный, СТ «Обувщик», уч №12;

**12.** Земельный участок с кадастровым номером 44:27:050203:13, расположенный: Костромская область, г. Кострома, пос. Северный, СТ «Обувщик», уч №13;

**13.** Земельный участок с кадастровым номером 44:27:050203:16, расположенный: Костромская область, г. Кострома, пос. Северный, СТ «Обувщик», уч №16;

**14.** Земельный участок с кадастровым номером 44:27:050203:20, расположенный: Костромская область, г. Кострома, пос. Северный, СТ «Обувщик», уч №20;

**15.** Земельный участок с кадастровым номером 44:27:050203:26, расположенный: Костромская область, г. Кострома, пос. Северный, СТ «Обувщик», уч №26;

**16.** Земельный участок с кадастровым номером 44:27:050203:28, расположенный: Костромская область, г. Кострома, пос. Северный, СТ «Обувщик», уч №28;

**17.** Земельный участок с кадастровым номером 44:27:050203:37, расположенный: Костромская область, г. Кострома, пос. Северный, СТ «Обувщик», уч №37;

**18.** Земельный участок с кадастровым номером 44:27:050203:41, расположенный: Костромская область, г. Кострома, пос. Северный, СТ «Обувщик», уч №41;

**19.** Земельный участок с кадастровым номером 44:27:050203:47,

расположенный: Костромская область, г. Кострома, пос. Северный, СТ «Обувщик», уч №47;

20 Земельный участок с кадастровым номером 44:27:050203:56, расположенный: Костромская область, г. Кострома, пос. Северный, СТ «Обувщик», уч №56;

21 Земельный участок с кадастровым номером 44:27:050203:57, расположенный: Костромская область, г. Кострома, пос. Северный, СТ «Обувщик», уч №57;

22 Земельный участок с кадастровым номером 44:27:050203:75, расположенный: Костромская область, г. Кострома, пос. Северный, СТ «Обувщик», уч №75;

23 Земельный участок с кадастровым номером 44:27:050203:76, расположенный: Костромская область, г. Кострома, пос. Северный, СТ «Обувщик», уч №76;

24 Земельный участок с кадастровым номером 44:27:050203:78, расположенный: Костромская область, г. Кострома, пос. Северный, СТ «Обувщик», уч №78;

25 Земельный участок с кадастровым номером 44:27:050203:80, расположенный: Костромская область, г. Кострома, пос. Северный, СТ «Обувщик», уч №80;

26 Земельный участок с кадастровым номером 44:27:050203:81, расположенный: Костромская область, г. Кострома, пос. Северный, СТ «Обувщик», уч №81;

27 Земельный участок с кадастровым номером 44:27:050203:91, расположенный: Костромская область, г. Кострома, пос. Северный, СТ «Обувщик», уч №91;

28 Земельный участок с кадастровым номером 44:27:050203:94, расположенный: Костромская область, г. Кострома, пос. Северный, СТ «Обувщик», уч №94;

29 Земельный участок с кадастровым номером 44:27:050203:95, расположенный: Костромская область, г. Кострома, пос. Северный, СТ «Обувщик», уч №9

При проведении согласования местоположения границ при себе необходимо иметь документ, удостоверяющий личность, а также документы о правах на земельный участок (часть 12 статьи 39, часть 2 статьи 40 Федерального закона от 24 июля 2007 года N 221-ФЗ "О кадастровой деятельности").

**ИЗВЕЩЕНИЕ О ПРОВЕДЕНИИ СОБРАНИЯ О СОГЛАСОВАНИИ МЕСТОПОЛОЖЕНИЯ ГРАНИЦЫ ЗЕМЕЛЬНОГО УЧАСТКА**

Кадастровым инженером Окуловским Н.Н. (Костромская обл., г. Кострома, ул. Галичская, д. 29, офис 4, регистрации в государственном реестре лиц: 11091, nicckostromf@ Rambler.ru, тел. 89159114592),

выполняются кадастровые работы:

в отношении земельного участка с кадастровым номером 44:27:050528:7, расположенного: Костромская обл., г. Кострома, ул. Ребровская, д. 32.

Заказчиком кадастровых работ является Белобородова А.Б. почтовый адрес: Костромская обл., г. Кострома, ул. Ребровская, д. 32, тел. 8-9206405230

Собрание по поводу согласования местоположения границы земельного участка состоится по адресу: **Костромская обл., г. Кострома, ул. Галичская, д. 29, офис № 4**

**«16» августа 2021 г. в «10» часов «00» минут**

С проектом межевого плана земельного участка можно ознакомиться по адресу: **Костромская обл., г. Кострома, ул. Галичская, д. 29, офис № 4**

Требования о проведении согласования местоположения границ земельных участков на местности принимаются с **«16» июля 2021 г. по «16» августа 2021 г. по рабочим дням с 9-30 до 17-00 часов по адресу Костромская обл., г. Кострома, ул. Галичская, д. 29, офис № 4.**

обоснованные возражения о местоположении границ земельных участков после ознакомления с проектом межевого плана принимаются с **«16» июля 2021 г. по «16» августа 2021г.** по адресу: **Костромская обл., г. Кострома, ул. Галичская, д. 29, офис № 4**

**Смежные земельные участки, с правообладателями которых требуется согласовать местоположение границ земельных участков:**

Земельный участок с кадастровым номером 44:27:050528:16 г. Кострома, ул. Ребровская, д. 30. **При проведении согласования местоположения границ при себе необходимо иметь документ, удостоверяющий личность, а также документы о правах на земельный участок (часть 12 статьи 39, часть 2 статьи 40 Федерального закона от 24 июля 2007 года N 221-ФЗ "О кадастровой деятельности").**

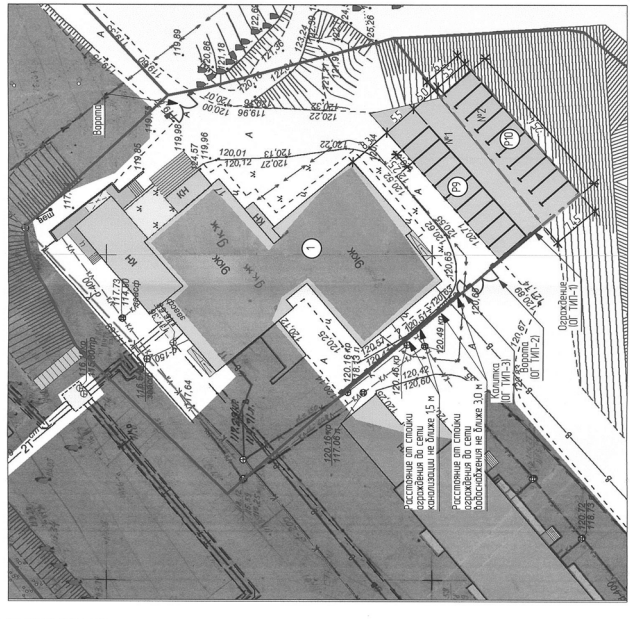
**ОБЪЯВЛЕНИЕ**

На основании обращения уполномоченного лица, определенного общим собранием собственников многоквартирного дома по адресу: город Кострома, улица Крупской, дом 17, Румянцевой В. А, по вопросу согласования Схемы ограждения земельного участка по адресу: город Кострома, улица Крупской, дом 17, во исполнение пункта 3 статьи 4 Порядка согласования Схемы ограждения земельного участка на территории города Костромы, утвержденного решением Думы города Костромы от 4 декабря 2014 года № 233, Администрацией города Костромы проводится изучение мнения заинтересованных лиц по вопросу установки ограждения на земельном участке по адресу: город Кострома, улица Крупской, дом 17, согласно Схеме ограждения земельного участка.


Предложения и рекомендации по данному вопросу принимаются Управлением архитектуры и градостроительства в письменной форме до 29 июля 2021 года по адресу: площадь Конституции, 2, кабинеты № 406, 416, либо по адресу электронной почты: SemenovaOA@gradkostroma.ru. Контактный номер телефона: 8 (4942) 42 70 72.

**Начальник Управления архитектуры и градостроительства  
Администрации города Костромы,  
главный архитектор города А.В. КОЗЫРЕВ.**

№ п/п	Наименование и обозначение	Этаж	Количество	Площадь, м²	Виды работ		Структурный объем, м³
					внутри	на фасаде	
1	Многоквартирный жилой дом	9	1	9	затирка	затирка	затирка
Технико-экономические показатели							
Наименование		Ед. изм.	Количество	Примечание			
Площадь участка 44:27:050203:81		м²	3168,0	-			
Количество парковочных мест		шт.	9	-			
Количество парковочных мест		шт.	10	-			
Виды работ, дорожки и площадки							
По	Наименование	Тип	В границах участка	В границах благоустройства (с учетом организации парковки)			
№1	Площадь благоустройства территории парковки	м²	253,5	-			
№2	Площадь территории, благоустраиваемой под парковочные места за пределами участка 44:27:050203:81	м²	-	174,0			



Условные обозначения	Наименование
[Symbol]	Граница участка по ПП
[Symbol]	Граница участка благоустройства с целью организации парковки для легковых автомобилей жилого дома
[Symbol]	Щебеночное покрытие парковки жильцов (проектируемая)
[Symbol]	Проектируемая парковка
[Symbol]	Проектируемое ограждение
[Symbol]	Проектируемая капота
[Symbol]	Проектируемые ворота



№	Кол	Лист	Масштаб	Дата
1	1	1	1:100	16.07.2021

Схема благоустройства земельного участка с целью организации парковки по адресу: г. Кострома, ул. Крупской, д.17

Земельный участок: 44:27:050528:16

Проектирование: [Signature]

Исполнение: [Signature]



## Администрация города Костромы

## ПОСТАНОВЛЕНИЕ

14 июля 2021 года

№ 1184

**О подготовке изменений в документацию по планировке территории, ограниченной улицами Шагова, Смоленской, Свердлова, Долматова**

В целях обеспечения устойчивого развития территории, в соответствии со статьей 43, частью 21 статьи 45, статьей 46 Градостроительного кодекса Российской Федерации, Генеральным планом города Костромы, утвержденным решением Думы города Костромы 18 декабря 2008 года № 212, Правилами землепользования и застройки города Костромы, утвержденными решением Думы города Костромы от 16 декабря 2010 года № 62, руководствуясь статьями 42, 44, частью 1 статьи 57 Устава города Костромы,

**ПОСТАНОВЛЯЮ:**

1. Подготовить изменения в текстовую часть документации по планировке территории, ограниченной улицами Шагова, Смоленской, Свердлова, Долматова, утвержденную постановлением Администрации города Костромы от 11 декабря 2019 года № 2373, в виде проекта межевания территории (далее – документация по планировке территории).

2. Установить срок подготовки изменений в документацию по планировке территории – до 30 октября 2021 года.

3. Установить, что предложения физических и юридических лиц о порядке, сроках подготовки и содержании проекта межевания территории принимаются в Управлении архитектуры и градостроительства Администрации города Костромы в течение двух недель со дня публикации настоящего постановления по адресу: Российская Федерация, Костромская область, городской округ город Кострома, город Кострома, площадь Конституции, дом 2, кабинет 406, телефон (4942) 42 70 72.

4. Учесть, что финансовое обеспечение работ по подготовке изменений в проект межевания территории осуществляется безвозмездно, в рамках полномочий Управления имущественных и земельных отношений Администрации города Костромы.

5. Настоящее постановление подлежит официальному опубликованию в течение трех дней со дня его подписания и размещению на официальном сайте Администрации города Костромы в информационно-телекоммуникационной сети «Интернет».

Глава Администрации города Костромы А.В. СМIRНОВ.

## Администрация города Костромы

## ПОСТАНОВЛЕНИЕ

14 июля 2021 года

№ 1186

**О внесении изменений в постановление Администрации города Костромы от 4 июля 2018 года № 1465 «Об утверждении Схемы размещения рекламных конструкций на территории города Костромы»**

В соответствии с Федеральным законом от 13 марта 2006 года № 38-ФЗ «О рекламе», решением Думы города Костромы от 26 ноября 2020 года № 206 «Об утверждении Положения о типах и видах рекламных конструкций, допустимых к установке на территории города Костромы, и требованиях к таким рекламным конструкциям», учитывая письмо Комитета архитектуры и градостроительства Костромской области от 10 марта 2021 года № 01-28/3-63, руководствуясь статьями 42, 44, частью 1 статьи 57 Устава города Костромы,

**ПОСТАНОВЛЯЮ:**

1. Внести в постановление Администрации города Костромы от 4 июля 2018 года № 1465 «Об утверждении Схемы размещения рекламных конструкций на территории города Костромы» (с изменениями, внесенными постановлениями Администрации города Костромы от 22 апреля 2019 года № 589, от 12 сентября 2019 года № 1699, от 13 октября 2020 года № 1934, от 28 декабря 2020 года № 2470, от 1 апреля 2021 года № 477) следующие изменения:

1.1. изложить Схему размещения рекламных конструкций на территории города Костромы в новой редакции согласно приложению к настоящему постановлению;

1.2. реестр рекламных конструкций, включенных в Схему размещения рекламных конструкций на территории города Костромы:

1.2.1. дополнить строками 87.1 – 87.8 следующего содержания:

« 87.1	улица Калиновская, в районе дома 12	билборд двухсторонний
87.2	улица Калиновская, в районе дома 25	билборд двухсторонний
87.3	улица Калиновская, в районе дома 42	пиллар трехсторонний
87.4	улица Калиновская, в районе дома 42 (позиция 1)	сити - формат двухсторонний
87.5	улица Калиновская, в районе дома 42 (позиция 2)	сити - формат двухсторонний
87.6	улица Калиновская, в районе дома 56	билборд двухсторонний
87.7	улица Калиновская, в районе дома 61	билборд двухсторонний
87.8	улица Калиновская, в районе дома 83	билборд двухсторонний

1.2.2. строку 104 изложить в следующей редакции:

« 104	шоссе Кинешемское, в районе дома 35 по улице Индустриальной	билборд двухсторонний
-------	---	-----------------------

1.2.3. дополнить строкой 150.2 следующего содержания:

« 150.2	пересечение улицы Ленина с улицей Полянской	билборд односторонний с двумя полями
---------	---	--------------------------------------

1.2.4. дополнить строками 202.1 – 202.2 следующего содержания:

« 202.1	проспект Мира, в районе дома 52	билборд двухсторонний
202.2	проспект Мира, в районе дома 54	билборд двухсторонний

1.2.5. дополнить строкой 205.1 следующего содержания:

« 205.1	улица Никитская, в районе дома 29	билборд двухсторонний
---------	-----------------------------------	-----------------------

1.2.6. дополнить строками 208.1 – 208.6 следующего содержания:

208.1	улица Никитская, в районе дома 52	билборд двухсторонний
208.2	улица Никитская, в районе дома 64а	билборд двухсторонний
208.3	улица Нижняя Дебря, напротив дома 33	билборд двухсторонний
208.4	улица Нижняя Дебря, напротив дома 51	билборд двухсторонний
208.5	улица Нижняя Дебря, в районе дома 63	билборд двухсторонний
208.6	площадь Октябрьская	сити - формат двухсторонний

1.2.7. дополнить строками 213.1-213.5 следующего содержания:

« 213.1	улица Подлипаева, в районе дома 1 (позиция 1)	сити - формат двухсторонний
---------	---	-----------------------------

213.2	улица Подлипаева, в районе дома 1 (позиция 2)	сити - формат двухсторонний
213.3	улица Подлипаева, напротив дома 1	билборд двухсторонний
213.4	улица Подлипаева, в районе дома 3	билборд двухсторонний
213.5	улица Подлипаева, напротив дома 3	билборд двухсторонний

1.2.8. дополнить строками 259.3- 259.6 следующего содержания:

« 259.3	проспект Рабочий, в районе дома 3	билборд двухсторонний
259.4	проспект Рабочий, в районе дома 7	билборд двухсторонний
259.5	проспект Рабочий, в районе дома 19 (позиция 1)	билборд двухсторонний
259.6	проспект Рабочий, в районе дома 19 (позиция 2)	билборд двухсторонний

1.2.9. дополнить строками 266.1 – 266.2 следующего содержания:

« 266.1	улица Свердлова, в районе дома 83	билборд двухсторонний
266.2	улица Свердлова, в районе дома 101	билборд двухсторонний

1.2.10. дополнить строкой 287.1 следующего содержания:

« 287.1	улица Смирнова Юрия, в районе дома 207а по улице Шагова	билборд двухсторонний
---------	---	-----------------------

1.2.11. дополнить строками 298.1 – 298.9 следующего содержания:

« 298.1	улица Советская, в районе дома 56/1	сити - формат двухсторонний
298.2	улица Советская, в районе дома 58 (позиция 1)	пиллар трехсторонний
298.3	улица Советская, в районе дома 58 (позиция 2)	пиллар трехсторонний
298.4	улица Советская, в районе дома 1 по улице Подлипаева	сити - формат двухсторонний
298.5	улица Советская, в районе дома 91	сити - формат двухсторонний
298.6	улица Советская, в районе дома 97 (позиция 1)	сити - формат двухсторонний
298.7	улица Советская, в районе дома 97 (позиция 2)	сити - формат двухсторонний
298.8	улица Советская, в районе дома 101	билборд двухсторонний
298.9	улица Советская, в районе дома 101	сити - формат двухсторонний

1.2.12. дополнить строками 300.1 – 300.2 следующего содержания:

« 300.1	улица Советская, в районе дома 103в	сити - формат двухсторонний
300.2	улица Советская, в районе дома 105	сити - формат двухсторонний

1.2.13. дополнить строкой 309.2 следующего содержания:

« 309.2	улица Советская, в районе дома 1 по площади Конституции	сити - формат двухсторонний
---------	---	-----------------------------

1.2.14. дополнить строками 315.1 – 315.11 следующего содержания:

« 315.1	улица Сусанина Ивана, в районе дома 1 по площади Октябрьской	билборд двухсторонний
315.2	улица Сусанина Ивана, в районе дома 5	билборд двухсторонний
315.3	улица Сусанина Ивана, в районе дома 12	билборд двухсторонний
315.4	улица Сусанина Ивана, в районе дома 25	билборд двухсторонний
315.5	улица Сусанина Ивана, в районе дома 30 (позиция 1)	билборд двухсторонний
315.6	улица Сусанина Ивана, в районе дома 30 (позиция 2)	билборд двухсторонний
315.7	улица Сусанина Ивана, в районе дома 37	билборд двухсторонний
315.8	улица Сусанина Ивана, в районе дома 37	пиллар трехсторонний
315.9	улица Сусанина Ивана, в районе дома 41	билборд двухсторонний
315.10	улица Сусанина Ивана, в районе дома 54/17	билборд двухсторонний
315.11	пересечение улицы Сусанина Ивана с улицей Шагова	билборд односторонний с двумя полями

1.2.15. дополнить строкой 329.2 следующего содержания:

« 329.2	улица Шагова, в районе дома 90/1	билборд двухсторонний
---------	----------------------------------	-----------------------

2. Настоящее постановление подлежит официальному опубликованию и размещению на официальном сайте Администрации города Костромы в информационно-телекоммуникационной сети «Интернет».

Глава Администрации города Костромы А.В. СМIRНОВ.

Приложение к постановлению Администрации города Костромы от 14 июля 2021 года № 1186 - см. стр. 1, 28.

## Глава города Костромы

## ПОСТАНОВЛЕНИЕ

14 июля 2021 года

№ 83

**О назначении общественных обсуждений по проекту, предусматривающему внесение изменений в проект планировки территории, ограниченной улицей Магистральной, северо-восточной границей земельного участка по улице Магистральной, 40, северо-восточной границей лыжероллерной трассы в микрорайоне Паново, северо-восточной границей озелененной территории "Роша в карьере по ул. Ярославской", юго-восточной и юго-западной границами садоводческого товарищества "Березка-2", улицей Металлистов, юго-западными границами земельных участков по улице Магистральной, 30а, 30**

Рассмотрев обращение главы Администрации города Костромы от 9 июля 2021 года № 24исх-2928/21 "О назначении общественных обсуждений", в целях соблюдения права человека на благоприятные условия жизнедеятельности, прав и законных интересов правообладателей земельных участков и объектов капитального строительства, в соответствии со статьями 5<sup>1</sup> и 46 Градостроительного кодекса Российской Федерации, Федеральным законом от 6 октября 2003 года № 131-ФЗ "Об общих принципах организации местного самоуправления в Российской Федерации", Порядком организации и проведения публичных слушаний, общественных обсуждений по проектам муниципальных правовых актов города Костромы в сфере градостроительной деятельности, Правилами землепользования и застройки города Костромы, руководствуясь статьями 20, 37 и 56 Устава города Костромы,

#### ПОСТАНОВЛЯЮ:

1. Назначить общественные обсуждения по проекту, предусматривающему внесение изменений в проект планировки территории, ограниченной улицей Магистральной, северо-восточной границей земельного участка по улице Магистральной, 40, северо-восточной границей лыжероллерной трассы в микрорайоне Паново, северо-восточной границей озелененной территории "Роща в карьере по ул. Ярославской", юго-восточной и юго-западной границами садоводческого товарищества "Березка-2", улицей Металлистов, юго-западными границами земельных участков по улице Магистральной, 30а, 30 (приложение 1).

2. Определить организатором общественных обсуждений по проекту, предусматривающему внесение изменений в проект планировки территории, ограниченной улицей Магистральной, северо-восточной границей земельного участка по улице Магистральной, 40, северо-восточной границей лыжероллерной трассы в микрорайоне Паново, северо-восточной границей озелененной территории "Роща в карьере по ул. Ярославской", юго-восточной и юго-западной границами садоводческого товарищества "Березка-2", улицей Металлистов, юго-западными границами земельных участков по улице Магистральной, 30а, 30, - Комиссию по рассмотрению документации по планировке территории города Костромы.

3. Провести сбор предложений и замечаний по проекту, предусматривающему внесение изменений в проект планировки территории, ограниченной улицей Магистральной, северо-восточной границей земельного участка по улице Магистральной, 40, северо-восточной границей лыжероллерной трассы в микрорайоне Паново, северо-восточной границей озелененной территории "Роща в карьере по ул. Ярославской", юго-восточной и юго-западной границами садоводческого товарищества "Березка-2", улицей Металлистов, юго-западными границами земельных участков по улице Магистральной, 30а, 30, в срок до 2 августа 2021 года.

4. Утвердить прилагаемые:

1) границы территории, в пределах которых проводятся общественные обсуждения по проекту, предусматривающему внесение изменений в проект планировки территории, ограниченной улицей Магистральной, северо-восточной границей земельного участка по улице Магистральной, 40, северо-восточной границей лыжероллерной трассы в микрорайоне Паново, северо-восточной границей озелененной территории "Роща в карьере по ул. Ярославской", юго-восточной и юго-западной границами садоводческого товарищества "Березка-2", улицей Металлистов, юго-западными границами земельных участков по улице Магистральной, 30а, 30 (приложение 2);

2) оповещение о начале общественных обсуждений (приложение 3).

5. Опубликовать 16 июля 2021 года в порядке, установленном для официального опубликования муниципальных правовых актов города Костромы, иной официальной информации, и разместить на официальном сайте Думы города Костромы в информационно-телекоммуникационной сети "Интернет":

1) настоящее постановление;

2) проект постановления Администрации города Костромы "Об утверждении изменений в документацию по планировке территории, ограниченной улицей Магистральной, северо-восточной границей земельного участка по улице Магистральной, 40, северо-восточной границей лыжероллерной трассы в микрорайоне Паново, северо-восточной границей озелененной территории "Роща в карьере по ул. Ярославской", юго-восточной и юго-западной границами садоводческого товарищества "Березка-2", улицей Металлистов, юго-западными границами земельных участков по улице Магистральной, 30а, 30".

6. С 26 июля 2021 года разместить на официальном сайте Администрации города Костромы в информационно-телекоммуникационной сети "Интернет":

1) проект постановления Администрации города Костромы "Об утверждении изменений в документацию по планировке территории, ограниченной улицей Магистральной, северо-восточной границей земельного участка по улице Магистральной, 40, северо-восточной границей лыжероллерной трассы в микрорайоне Паново, северо-восточной границей озелененной территории "Роща в карьере по ул. Ярославской", юго-восточной и юго-западной границами садоводческого товарищества "Березка-2", улицей Металлистов, юго-западными границами земельных участков по улице Магистральной, 30а, 30";

2) проект, предусматривающий внесение изменений в проект планировки территории, ограниченной улицей Магистральной, северо-восточной границей земельного участка по улице Магистральной, 40, северо-восточной границей лыжероллерной трассы в микрорайоне Паново, северо-восточной границей озелененной территории "Роща в карьере по ул. Ярославской", юго-восточной и юго-западной границами садоводческого товарищества "Березка-2", улицей Металлистов, юго-западными границами земельных участков по улице Магистральной, 30а, 30.

7. Не позднее 26 июля 2021 года разместить и до 2 августа 2021 года распространять оповещение о начале общественных обсуждений на информационных стендах, находящихся в муниципальной собственности.

8. Настоящее постановление вступает в силу со дня его подписания и подлежит официальному опубликованию.

Глава города Костромы Ю.В. ЖУРИН.

Приложение 2  
к постановлению Главы города Костромы  
от 14 июля 2021 года № 83

**Границы территории, в пределах которых проводятся общественные обсуждения по проекту, предусматривающему внесение изменений в проект планировки территории, ограниченной улицей Магистральной, северо-восточной границей земельного участка по улице Магистральной, 40, северо-восточной границей лыжероллерной трассы в микрорайоне Паново, северо-восточной границей озелененной территории "Роща в карьере по ул. Ярославской", юго-восточной и юго-западной границами садоводческого товарищества "Березка-2", улицей Металлистов, юго-западными границами земельных участков по улице Магистральной, 30а, 30**



Приложение 3 к постановлению Главы города Костромы  
от 14 июля 2021 года № 83

#### ОПОВЕЩЕНИЕ О НАЧАЛЕ ОБЩЕСТВЕННЫХ ОБСУЖДЕНИЙ

Глава города Костромы информирует о назначении общественных обсуждений по проекту, предусматривающему внесение изменений в проект планировки территории, ограниченной улицей Магистральной, северо-восточной границей земельного участка по улице Магистральной, 40, северо-восточной границей лыжероллерной трассы в микрорайоне Паново, северо-восточной границей озелененной территории "Роща в карьере по ул. Ярославской", юго-восточной и юго-западной границами садоводческого товарищества "Березка-2", улицей Металлистов, юго-западными границами земельных участков по улице Магистральной, 30а, 30.

Проект, предусматривающий внесение изменений в проект планировки территории, ограниченной улицей Магистральной, северо-восточной границей земельного участка по улице Магистральной, 40, северо-восточной границей лыжероллерной трассы в микрорайоне Паново, северо-восточной границей озелененной территории "Роща в карьере по ул. Ярославской", юго-восточной и юго-западной границами садоводческого товарищества "Березка-2", улицей Металлистов, юго-западными границами земельных участков по улице Магистральной, 30а, 30, является приложением к постановлению Главы города Костромы от 14 июля 2021 года № 83.

Проектом планировки предусматриваются следующие изменения:

1. Приведение в соответствие с Правилами землепользования и застройки города Костромы предельных параметров разрешенного строительства планируемых объектов капитального строительства. Предельные параметры разрешенного строительства планируемых объектов капитального строительства будут приниматься в соответствии с градостроительными регламентами, установленными для конкретной функциональной зоны. Для объектов многоэтажной жилой застройки и объектов дошкольного, начального и среднего общего образования, объектов обслуживания населения будут применяться предельные параметры, установленные для зоны многоэтажной жилой застройки Ж-4. Для объектов общественно-делового назначения будут применяться предельные параметры разрешенного строительства, соответствующие многофункциональной зоне Д-1.

2. Изменение сроков и этапов реализации проекта планировки территории. Срок реализации проекта составляет 14 лет без выделения очередности строительства: 2016-2029 годы. Последовательность строительства объектов будет определена в процессе реализации проекта в зависимости от конъюнктуры рынка. Срок реализации объектов дошкольного и общеобразовательного учреждений – до 2025 года.

3. Изменение мероприятий по инженерному обеспечению территории согласно технических условий организаций коммунального комплекса. Теплоснабжение планируется автономное индивидуальное и от газовых котельных. Газоснабжение планируется от двух точек подключения. Водоснабжение - подключение предусматривается от существующего и проектируемого водоводов d=600 мм расположенных вдоль улицы Магистральной. Для зданий высотой более 25 метров планируется установка локальных РНС для повышения высоты подъема воды. По микрорайону планируется выполнить закольцовку водопроводных сетей для обеспечения бесперебойного водоснабжения жителей и инфраструктуры. Водоотведение планируется от двух точек подключения вблизи границ земельного участка проектируемого микрорайона. Предусматривается закрытая система ливневой канализации со сбором и удалением поверхностных стоков со всей прилегающей территории и сбросом в приток реки Ключевка. Электроснабжение предусматривается от 1 и 2 секции КРУ-6кВ ПС-110/6 кВ «Строммашина». В микрорайоне проектируется 6 трансформаторных подстанций.

Организатор общественных обсуждений - Комиссия по рассмотрению документации по планировке территории города Костромы (адрес: Российская Федерация, Костромская область, городской округ город Кострома, город Кострома, площадь Конституции, дом 2, телефон 42 70 72, e-mail: MukhinaKE@gradkostroma.ru).

Предложения и замечания по проекту направляются организатору общественных обсуждений в срок до 2 августа 2021 года.

Экспозиция проекта проводится на официальном сайте Администрации города Костромы в информационно-телекоммуникационной сети "Интернет" по адресу: [www.gradkostroma.ru](http://www.gradkostroma.ru) в разделе: Жителям/Градостроительство/Проекты планировок/Планируемые с 26 июля



2021 г. по 2 августа 2021 г. Консультирование проводится по телефону (4942) 42 70 72.

Проект, подлежащий рассмотрению на общественных обсуждениях, и информационные материалы к нему (при наличии) будут размещены на официальном сайте Администрации города Костромы в информационно-телекоммуникационной сети "Интернет" по адресу: www.gradkostroma.ru с 26 июля 2021 г.

Участники общественных обсуждений в целях идентификации представляют сведения о себе (фамилию, имя, отчество (при наличии), дату рождения, адрес места жительства (регистрации) - для физических лиц; наименование, основной государственный регистрационный номер, место нахождения и адрес - для юридических лиц) с приложением документов, подтверждающих такие сведения. Участники общественных обсуждений, являющиеся правообладателями соответствующих земельных участков и (или) расположенных на них объектов капитального строительства и (или) помещений, являющихся частью указанных объектов капитального строительства, также представляют сведения соответственно о таких земельных участках, объектах капитального строительства, помещениях, являющихся частью указанных объектов капитального строительства, из Единого государственного реестра недвижимости и иные документы, устанавливающие или удостоверяющие их права на такие земельные участки, объекты капитального строительства, помещения, являющиеся частью указанных объектов капитального строительства.

Не требуется представление указанных документов, подтверждающих сведения об участниках общественных обсуждений (фамилию, имя, отчество (при наличии), дату рождения, адрес места жительства (регистрации) - для физических лиц; наименование, основной государственный регистрационный номер, место нахождения и адрес - для юридических лиц), если данными лицами вносятся предложения и замечания, касающиеся проекта, подлежащего рассмотрению на общественных обсуждениях, посредством официального сайта Администрации города Костромы (при условии, что эти сведения содержатся на указанном сайте).

Обработка персональных данных участников общественных обсуждений осуществляется с учетом требований, установленных Федеральным законом от 27 июля 2006 года № 152-ФЗ "О персональных данных".

В случае внесения предложений и замечаний в письменной форме документы предоставляются участниками общественных обсуждений в виде заверенных копий.

Участники общественных обсуждений, представившие указанные сведения о себе, имеют право вносить предложения и замечания, касающиеся рассматриваемого проекта, с 26 июля 2021 г. по 2 августа 2021 г.:

- 1) посредством официального сайта Администрации города Костромы;
- 2) в письменной форме в адрес организатора общественных обсуждений;
- 3) посредством записи в книге (журнале) учета посетителей экспозиции проекта, подлежащего рассмотрению на общественных обсуждениях, на официальном сайте Администрации города Костромы.

\* \* \*

### ИНФОРМАЦИОННОЕ СООБЩЕНИЕ ОБ ОПУБЛИКОВАНИИ (РАЗМЕЩЕНИИ) ПОЛНОГО ТЕКСТА МУНИЦИПАЛЬНОГО ПРАВОВОГО АКТА В СЕТЕВОМ ИЗДАНИИ "ОФИЦИАЛЬНЫЙ ВЕСТНИК ГОРОДА КОСТРОМЫ"

Глава города Костромы оповещает жителей города Костромы о том, что полный текст постановления Главы города Костромы от 14 июля 2021 года № 83 "О назначении общественных обсуждений по проекту, предусматривающему внесение изменений в проект планировки территории, ограниченной улицей Магистральной, северо-восточной границей земельного участка по улице Магистральной, 40, северо-восточной границей лыжероллерной трассы в микрорайоне Паново, северо-восточной границей озелененной территории "Роща в карьере по ул. Ярославской", юго-восточной и юго-западной границами садоводческого товарищества "Березка-2", улицей Металлистов, юго-западными границами земельных участков по улице Магистральной, 30а, 30" опубликован в сетевом издании "Официальный вестник города Костромы" в информационно-телекоммуникационной сети "Интернет" по адресу: <http://pravokostroma.ru>, а также размещен в информационно-телекоммуникационной сети "Интернет" на официальном сайте Думы города Костромы [www.duma-kostroma.ru](http://www.duma-kostroma.ru).

Администрация города Костромы

ПРОЕКТ

ПОСТАНОВЛЕНИЕ

№ \_\_\_\_\_

#### Об утверждении изменений в документацию по планировке территории, ограниченной улицей Магистральной, северо-восточной границей земельного участка по улице Магистральной, 40, северо-восточной границей лыжероллерной трассы в микрорайоне Паново, северо-восточной границей озелененной территории «Роща в карьере по ул. Ярославской», юго-восточной и юго-западной границами садоводческого товарищества «Березка-2», улицей Металлистов, юго-западными границами земельных участков по улице Магистральной, 30а, 30

В соответствии со статьями 42, 45 и 46 Градостроительного кодекса Российской Федерации, постановлением Правительства Российской Федерации от 27 июля 2017 года № 887 «Об утверждении Правил подготовки и утверждения проекта планировки территории в отношении территорий исторических поселений Федерального значения», Генеральным планом города Костромы, утвержденным решением Думы города Костромы от 18 декабря 2018 года № 212, Правилами землепользования и застройки города Костромы, утвержденными решением Думы города Костромы от 16 декабря 2010 года № 62, Порядком организации и проведения публичных слушаний, общественных обсуждений по проектам муниципальных правовых актов города Костромы в сфере градостроительной деятельности, утвержденным решением Думы города Костромы от 26 апреля 2018 года № 64, учитывая протокол общественных обсуждений по проекту, предусматривающему внесение изменений в проект планировки территории, заключение о результатах общественных обсуждений, письмо Министерства культуры Российской Федерации, руководствуясь статьями 42, 44, частью 1 статьи 57 Устава города Костромы,

#### ПОСТАНОВЛЯЮ:

1. Утвердить изменения в документацию по планировке территории, ограниченной улицей Магистральной, северо-восточной границей земельного участка по улице Магистральной, 40, северо-восточной границей лыжероллерной трассы в микрорайоне Паново, северо-восточной границей озелененной территории «Роща в карьере по ул. Ярославской», юго-восточной и юго-западной границами садоводческого товарищества «Березка-2», улицей Металлистов, юго-западными границами земельных участков по улице Магистральной, 30а, 30.

3. Настоящее постановление подлежит официальному опубликованию в течение семи дней со дня его принятия и размещению на официальном сайте Администрации города Костромы в информационно-телекоммуникационной сети «Интернет».

Глава Администрации города Костромы  
А.В. СМРНОВ.

ОФИЦИАЛЬНЫЙ САЙТ АДМИНИСТРАЦИИ ГОРОДА КОСТРОМЫ  
www.gradkostroma.ru

Администрация города Костромы

ПОСТАНОВЛЕНИЕ

9 июля 2021 года

№ 1171

#### Об установлении публичного сервитута в отношении земель, расположенных в кадастровом квартале 44:27:040639, имеющих местоположение: Костромская область, город Кострома, улица Смирнова Юрия, в районе дома 47

На основании ходатайства публичного акционерного общества «Территориальная генерирующая компания № 2», принимая во внимание актуализированную на 2021 год Схему теплоснабжения города Костромы до 2028 года, утвержденную постановлением Администрации города Костромы от 30 декабря 2020 года № 2504, инвестиционную программу публичного акционерного общества «ТГК-2» г. Кострома в сфере теплоснабжения на 2019-2023 годы в границах Костромской области, утвержденную постановлением департамента строительства, жилищно-коммунального хозяйства и топливно-энергетического комплекса Костромской области от 10 июля 2019 года (с учетом изменений, внесенных постановлением департамента строительства, жилищно-коммунального хозяйства и топливно-энергетического комплекса Костромской области от 20 ноября 2019 года № 51), в соответствии со статьями 23, 39.37 – 39.43, 39.45 – 39.47 Земельного кодекса Российской Федерации, руководствуясь статьями 42, 44, частью 1 статьи 57 Устава города Костромы,

#### ПОСТАНОВЛЯЮ:

1. Установить публичный сервитут (право ограниченного пользования) на земли, государственная собственность на которые не разграничена, расположенные в кадастровом квартале 44:27:040639, имеющие местоположение: Костромская область, город Кострома, улица Смирнова Юрия, в районе дома 47, общей площадью 232 квадратных метра на следующих условиях:

1.1. целью установления публичного сервитута является размещение тепловых сетей, а именно строительство участка тепловой сети, протяженностью 120 метров для перевода потребителей с котельной по адресу: Российская Федерация, Костромская область, городской округ город Кострома, город Кострома, улица Юрия Смирнова, дом 41а на коллекторы Костромской ТЭЦ-2 ПАО «ТГК-2» (далее – инженерное сооружение);

1.2. лицом, на основании ходатайства которого принято решение об установлении публичного сервитута, является публичное акционерное общество «Территориальная генерирующая компания № 2» (местонахождение: Ярославская область, город Ярославль, улица Пятницкая, дом 6, ИНН 7606053324, ОГРН 1057601091151) (далее - Обладатель публичного сервитута);

1.3. срок установления публичного сервитута 10 (десять) лет;

1.4. срок, в течение которого использование земель будет невозможно или существенно затруднено в связи с осуществлением сервитута – 2 месяца;

1.5. размещение инженерного сооружения предусмотрено инвестиционной программой ПАО «ТГК-2» г. Кострома в сфере теплоснабжения на 2019-2023 годы в границах Костромской области, утвержденной постановлением департамента строительства, жилищно-коммунального хозяйства и топливно-энергетического комплекса Костромской области от 10 июля 2019 года (с учетом изменений, внесенных постановлением департамента строительства, жилищно-коммунального хозяйства и топливно-энергетического комплекса Костромской области от 20 ноября 2019 года № 51);

1.6. размещение инженерного сооружения требует установления зоны с особыми условиями использования территорий – охранный зоны тепловых сетей в соответствии с Типовыми правилами охраны коммунальных тепловых сетей, утвержденными приказом Министерства архитектуры, строительства и жилищно-коммунального хозяйства Российской Федерации от 17 августа 1992 года № 197.

1.7. обладатель публичного сервитута обязан:

1.7.1. не позднее 6 месяцев со дня принятия настоящего постановления внести единовременным платежом плату за публичный сервитут, устанавливаемый на земли, расположенные в кадастровом квартале 44:27:040639, имеющие местоположение: Костромская область, город Кострома, улица Смирнова Юрия, в районе дома 47, в сумме 629 (Шестьсот двадцать девять) рублей 79 копеек, путем перечисления денежных средств на следующие реквизиты: получатель: Управление Федерального казначейства по Костромской области (Управление имущественных и земельных отношений Администрации города Костромы)

ИНН 4401006568

КПП 4401010001

Единый казначейский счет 40102810945370000034

Казначейский счет 0310064300000014100

Банк получателя ОТДЕЛЕНИЕ КОСТРОМА БАНКА РОССИИ // УФК ПО КОСТРОМСКОЙ

ОБЛАСТИ г. Кострома

БИК 013469126

КБК 96611105312040000120

ОКТМО 34701000

назначение платежа: «За публичный сервитут по адресу: Костромская область, город Кострома, улица Смирнова Юрия, в районе дома 47».

Плата за публичный сервитут установлена в соответствии с пунктами 3 – 5 статьи 39.46 Земельного кодекса Российской Федерации и рассчитывается в следующем порядке:

Плата за публичный сервитут = (С<sub>кст</sub> × S<sub>публ.серв.</sub>) × 0,01 % × T<sub>лет</sub>, где,

S<sub>кст</sub> – удельный показатель кадастровой стоимости;

S<sub>публ.серв.</sub> – площадь публичного сервитута;

T<sub>лет</sub> – срок установления публичного сервитута

и составляет: (2714,61 × 232) × 0,01 % × 10 = 629,79 рублей.

При расчете платы за публичный сервитут применяются средние значения удельного показателя кадастровой стоимости земельных участков в составе земель населенных пунктов для кадастровых кварталов населенных пунктов Костромской области, утвержденных постановлением Администрации Костромской области от 22 декабря 2014 года № 543-а «Об утверждении результатов государственной кадастровой оценки земельных участков в составе земель населенных пунктов на территории Костромской области».

1.7.2. заключить после постановки на государственный кадастровый учет земельного участка под многоквартирным домом по адресу: Российская Федерация, Костромская область, городской округ город Кострома, улица Смирнова Юрия, дом 47 соглашение об осуществлении публичного сервитута с собственниками помещений данного многоквартирного дома в порядке, установленном статьей 39.47 Земельного кодекса Российской Федерации;

1.7.3. привести земли в состояние, пригодное для использования в соответствии с требованиями действующего законодательства;

1.8. график проведения работ при осуществлении деятельности, для обеспечения которой устанавливается публичный сервитут в отношении земель, расположенных в кадастровом квартале 44:27:040639, имеющих местоположение: Костромская область, город Кострома, улица Смирнова Юрия, в районе дома 47 – ежедневно с 8:00 часов до 19:00 часов.

2. Утвердить прилагаемые границы публичного сервитута, указанного в пункте 1 настоя-

щего постановления.

Сведения о границах публичного сервитута, указать согласно приложению к настоящему постановлению.

3. Считать публичный сервитут установленным со дня внесения сведений о нем в Единый государственный реестр недвижимости.

4. Управлению имущественных и земельных отношений Администрации города Костромы (Сентемова Н. А.) в течение пяти рабочих дней со дня принятия настоящего постановления направить его копию владельцу публичного сервитута и в Управление Федеральной службы государственной регистрации, кадастра и картографии по Костромской области для внесения сведений в Единый государственный реестр недвижимости о публичном сервитуте, указанном в пункте 1 настоящего постановления.

5. Настоящее постановление вступает в силу со дня его подписания и подлежит официальному опубликованию в порядке, установленном для официального опубликования (обнародования) муниципальных правовых актов и размещению на официальном сайте Администрации города Костромы в информационно-телекоммуникационной сети «Интернет» в течение пяти рабочих дней со дня принятия настоящего постановления.

**Исполняющий обязанности главы Администрации города Костромы  
О.В. БОЛОХОВЕЦ.**

УТВЕРЖДЕНЫ  
постановлением Администрации  
города Костромы  
от 9 июля 2021 года № 1171

Границы публичного сервитута (местоположение:  
Костромская область, город Кострома, улица Смирнова Юрия, в районе дома 47)



Приложение  
к постановлению Администрации  
города Костромы  
от 9 июля 2021 года № 1171

Сведения  
о границах публичного сервитута (местоположение:  
Костромская область, город Кострома, улица Смирнова Юрия, в районе дома 47)

**ОПИСАНИЕ МЕСТОПОЛОЖЕНИЯ ГРАНИЦ**

Публичный сервитут Костромская область, г. Кострома, ул. Ю. Смирнова, в районе дома №47  
(наименование объекта, местоположение границ которого описано (далее - объект))

**Раздел 1**

**Сведения об объекте**

№ п/п	Характеристики объекта	Описание характеристик
1	2	3
1	Местоположение объекта	Костромская область, г. Кострома
2	Площадь объекта ± величина погрешности определения площади (P ± ΔP)	232 м² ± 5 м²
	Иные характеристики объекта	Вид объекта реестра границ: Зона с особыми условиями использования территории

3	Содержание ограничений использования объектов недвижимости в пределах зоны или территории: Публичный сервитут; "Земельный кодекс Российской Федерации" от 25.10.2001 N 136-ФЗ, ограничение в использовании частей земельных участков, в отношении которых установлен публичный сервитут, определяются согласно Приказа Министра РФ от 17.08.1992 N 197 "О типовых правилах охраны коммунальных тепловых сетей"
---	--

**Раздел 2**

**Сведения о местоположении границ объекта**

1. Система координат МСК-44, зона 1					
2. Сведения о характерных точках границ объекта					
Обозначение характерных точек границ	Координаты, м		Метод определения координат характерной точки	Средняя квадратическая погрешность положения характерной точки (Mf), м	Описание обозначения точки на местности (при наличии)
	X	Y			
1	2	3	4	5	6
1	290 766,09	1 216 078,60	Метод спутниковых геодезических измерений (определений)	0,10	—
2	290 766,24	1 216 087,51			
3	290 764,17	1 216 105,14			
4	290 763,30	1 216 104,77			
5	290 762,95	1 216 084,60			
6	290 759,17	1 216 084,65			
7	290 759,14	1 216 082,54			
8	290 736,45	1 216 079,54			
9	290 737,21	1 216 073,76			
10	290 737,88	1 216 073,85			
11	290 738,92	1 216 065,70			
12	290 742,30	1 216 066,12			
13	290 741,26	1 216 074,28			
14	290 741,93	1 216 074,37			
15	290 741,81	1 216 075,39			
1	290 766,09	1 216 078,60	0,10		
3. Сведения о характерных точках части (частей) границы объекта					
1	2	3	4	5	6
—	—	—	—	—	—

**Раздел 3**

**Сведения о местоположении измененных (уточненных) границ объекта**

1. Система координат МСК-44, зона 1							
2. Сведения о характерных точках границ объекта							
Обозначение характерных точек границ	Существующие координаты, м		Измененные (уточненные) координаты, м		Метод определения координат характерной точки	Средняя квадратическая погрешность положения характерной точки (Mf), м	Описание обозначения точки на местности (при наличии)
	X	Y	X	Y			
1	2	3	4	5	6	7	8
—	—	—	—	—	—	—	—
3. Сведения о характерных точках части (частей) границы объекта							
1	2	3	4	5	6	7	8
—	—	—	—	—	—	—	—

Прохождение границы		Описание прохождения границы
от точки	до точки	
1	2	3
1	1	По грунту

Администрация города Костромы

**ПОСТАНОВЛЕНИЕ**

12 июля 2021 года

№ 1175

**О включении в реестр остановочных пунктов сведений о новых остановочных пунктах и присвоении им наименований**

В соответствии с решением Думы города Костромы от 26 апреля 2018 года № 69 «Об утверждении Порядка присвоения, изменения наименований остановочным пунктам по маршрутам регулярных перевозок пассажиров и багажа автомобильным транспортом и городским наземным электрическим транспортом в городском сообщении, проходящих в границах города Костромы», постановлением Администрации города Костромы от 15 января 2016 года № 53 «Об утверждении Порядка ведения реестра остановочных пунктов на маршрутах регулярных перевозок пассажиров и багажа автомобильным транспортом и городским наземным электрическим транспортом в городском сообщении, проходящих в границах города Костромы», на основании предложения Комитета по строительству, транспорту и дорожной деятельности Администрации города Костромы о присвоении наименования остановочным пунктам от 7 мая 2021 года № КСТДД-24исх-230/21, решения городской межведомственной транспортной комиссии от 28 мая 2021 года № ОБ-9/21, в целях обес-



печения транспортного обслуживания населения в городе Костроме, руководствуясь статьями 42, 44, частью 1 статьи 57 Устава города Костромы,

**ПОСТАНОВЛЯЮ:**

1. Включить в реестр остановочных пунктов на маршрутах регулярных перевозок пассажиров и багажа автомобильным транспортом и городским наземным электрическим транспортом в городском сообщении, проходящих в границах города Костромы, следующие остановочные пункты:

- 1.1. местоположение: поселок Волжский, 2-й квартал, в районе дома 18;
  - 1.2. местоположение: поселок Волжский, 2-й квартал, в районе дома 18 (нечетная сторона);
  - 1.3. местоположение: Апраксинский проезд, в районе дома № 30;
  - 1.4. местоположение: Апраксинский проезд, в районе дома № 30 (нечетная сторона);
  - 1.5. местоположение: Апраксинский проезд, в районе дома № 27к1;
  - 1.6. местоположение: Апраксинский проезд, в районе дома № 27к1 (четная сторона);
  - 1.7. местоположение: Апраксинский проезд, в районе дома № 39;
  - 1.8. местоположение: улица Линейная, в районе дома № 15;
  - 1.9. местоположение: улица Линейная, в районе дома № 83 по улице Водяная;
  - 1.10. местоположение: улица Коминтерна, в районе дома № 77.
2. Присвоить наименования следующим остановочным пунктам:
- 2.1. местоположение: поселок Волжский, 2-й квартал, в районе дома 18 – «улица Героев»;
  - 2.2. местоположение: поселок Волжский, 2-й квартал, в районе дома 18 (нечетная сторона) – «улица Героев»;
  - 2.3. местоположение: Апраксинский проезд, в районе дома № 30 – «улица Шарьинская»;
  - 2.4. местоположение: Апраксинский проезд, в районе дома № 30 (нечетная сторона) – «улица Шарьинская»;
  - 2.5. местоположение: Апраксинский проезд, в районе дома № 27к1 – «Любавино»;
  - 2.6. местоположение: Апраксинский проезд, в районе дома № 27к1 (четная сторона) – «Любавино»;
  - 2.7. местоположение: Апраксинский проезд, в районе дома № 39 – «поселок Первый»;
  - 2.8. местоположение: улица Линейная, в районе дома № 15 – «улица Линейная»;
  - 2.9. местоположение: улица Линейная, в районе дома № 83 по улице Водяная – «улица Линейная»;
  - 2.10. местоположение: улица Коминтерна, в районе дома № 77 – «улица Коминтерна».
3. Председателю Комитета по строительству, транспорту и дорожной деятельности Администрации города Костромы Болоховцу О. В. внести изменения в реестр остановочных пунктов на маршрутах регулярных перевозок пассажиров и багажа автомобильным транспортом и городским наземным электрическим транспортом в городском сообщении, проходящих в границах города Костромы.
4. Настоящее постановление подлежит официальному опубликованию.

Глава Администрации города Костромы А.В. СМИРНОВ.

Администрация города Костромы

**ПОСТАНОВЛЕНИЕ**

15 июля 2021 года

№ 1189

**О внесении изменения в Перечень территорий города Костромы, закрепленных за муниципальными образовательными учреждениями города Костромы, реализующими общеобразовательные программы дошкольного образования**

В целях совершенствования муниципального правового акта города Костромы, в соответствии с пунктом 6 части 1 статьи 9 Федерального закона от 29 декабря 2012 года № 273-ФЗ «Об образовании в Российской Федерации», руководствуясь статьями 42, 44, частью 1 статьи 57 Устава города Костромы,

**ПОСТАНОВЛЯЮ:**

1. Внести в Перечень территорий города Костромы, закрепленных за муниципальными образовательными учреждениями города Костромы, реализующими общеобразовательные программы дошкольного образования, утвержденный постановлением Администрации города Костромы от 15 июля 2014 года № 1767 «Об утверждении порядка учета детей, подлежащих обучению по образовательным программам дошкольного образования в образовательных организациях города Костромы, осуществляющих образовательную деятельность по образовательным программам дошкольного образования, присмотр и уход за детьми, и закреплении территорий города Костромы за муниципальными образовательными учреждениями города Костромы, осуществляющими образовательную деятельность по образовательным программам дошкольного образования» (с изменениями, внесенными постановлениями Администрации города Костромы от 18 декабря 2014 года № 3444, от 16 марта 2015 года № 519, от 5 октября 2015 года № 2839, от 28 января 2016 года № 146, от 1 марта 2018 года № 383, от 29 июня 2020 года № 1126) изменение, изложив его в следующей редакции:

**«Перечень территорий города Костромы, закрепленных за муниципальными образовательными учреждениями города Костромы, реализующими общеобразовательные программы дошкольного образования»**

№ п/п	Наименование муниципального образовательного учреждения города Костромы	Территория, закрепленная за муниципальными образовательными учреждениями города Костромы, реализующими общеобразовательные программы дошкольного образования	
		Адресное наименование	№ домов
1.	Муниципальное бюджетное дошкольное образовательное учреждение города Костромы «Детский сад № 1»	Улица Сулова	Четные и нечетные
		Улица Магистральная	Нечетные с № 37 до № 65
2.	Муниципальное автономное дошкольное образовательное учреждение города Костромы «Детский сад № 2»	Улица Давыдовская	Четные и нечетные
		Улица Профсоюзная	№ 14
		Улица Бульварная	Четные и нечетные
		Улица Соловьина	Четные (с начала улицы до № 6) Нечетные (с начала улицы до № 3)
		Проезд Рябиновый	Четные и нечетные
		Улица Катинская	Четные и нечетные

3.	Муниципальное бюджетное дошкольное образовательное учреждение города Костромы «Детский сад № 3»	Улица Прасковьи Малининой	Четные и нечетные
		Проспект Речной	Нечетные (с № 145 до конца улицы)
		Улица Шарьинская	Четные и нечетные
		Улица Армейская	Четные и нечетные
		Улица Кедрова	Четные и нечетные
		Улица Крячковка	Четные и нечетные
		Улица Морозиха	Четные и нечетные
		Проезд Судайский	Четные и нечетные
		Проезд Нерехтский	Четные и нечетные
		Проезд Нейский	Четные и нечетные
		Проезд Островский	Четные и нечетные
		Проезд Сусанинский	Четные и нечетные
		Проезд Кологривский	Четные и нечетные
		Проезд Макарьевский	Четные и нечетные
		Проезд Мантуровский	Четные и нечетные
		Проезд Апраксинский	Четные и нечетные
		Проезд Чухломский	Четные и нечетные
		Проезд Вохомский	Четные и нечетные
		Проезд Боговаровский	Четные и нечетные
		Проезд Красносельский	Четные и нечетные
		Проезд Судиславский	Четные и нечетные
		Проезд Межевской	Четные и нечетные
		Проезд Волгореченский	Четные и нечетные
		Проезд Павинский	Четные и нечетные
		Улица Николая Тимофеева	Четные и нечетные
		Микрорайон «Любавино»	Полностью
		Улица Героев	Четные и нечетные
		Улица Журавлиная	Четные и нечетные
		Улица Жарские луга	Четные и нечетные
		Проезд 1-й Журавлиный	Четные и нечетные
		Проезд 2-й Журавлиный	Четные и нечетные
		Проезд 3-й Журавлиный	Четные и нечетные
		Проезд 4-й Журавлиный	Четные и нечетные
Проезд 5-й Журавлиный	Четные и нечетные		
Проезд 6-й Журавлиный	Четные и нечетные		
Проезд 7-й Журавлиный	Четные и нечетные		
Проезд 1-й Армейский	Четные и нечетные		
Проезд 2-й Армейский	Четные и нечетные		
Проезд 3-й Армейский	Четные и нечетные		
Проезд 4-й Армейский	Четные и нечетные		
Проезд 5-й Армейский	Четные и нечетные		
Проезд 6-й Армейский	Четные и нечетные		
Проезд 7-й Армейский	Четные и нечетные		
Поселок Волжский, квартал 1	Четные и нечетные		
Поселок Волжский, квартал 2	Четные и нечетные		
Поселок Волжский, квартал 3	Четные и нечетные		
Поселок Волжский, квартал 4	Четные и нечетные		
Поселок Волжский, квартал 5	Четные и нечетные		
Поселок Волжский, квартал 6	Четные и нечетные		
Поселок Волжский, квартал 7	Четные и нечетные		
Поселок Волжский, квартал 8	Четные и нечетные		
Поселок Волжский, квартал 9	Четные и нечетные		
Поселок Волжский, квартал 10	Четные и нечетные		
Поселок Волжский, квартал 11	Четные и нечетные		

		Поселок Волжский, квартал 12	Четные и нечетные	учреждение города Костромы «Детский сад № 7», муниципальное бюджетное дошкольное образовательное учреждение города Костромы «Детский сад № 84»	Переулок Водяной 2-й	Четные и нечетные	
		Поселок Волжский, квартал 13	Четные и нечетные		Улица Боровая	Нечетные (с начала улицы до № 29в)	
		Поселок Волжский, квартал 13	Четные и нечетные		Улица Славянская	Четные (с начала улицы до № 40) Нечетные (с начала улицы до № 57)	
		Поселок Волжский, квартал 15	Четные и нечетные		Улица Судостроительная	Четные и нечетные	
		Поселок Волжский, квартал 16	Четные и нечетные		Проезд Судостроителей	Четные и нечетные	
4.	Муниципальное бюджетное дошкольное образовательное учреждение города Костромы «Детский сад № 4»	Улица художников Шуваловых	Четные и нечетные		Проезд Речной	Четные и нечетные	
		Улица Виктора Розова	Четные и нечетные		Улица Сплавщиков	Четные и нечетные	
		Улица Александра Григорова	Четные		Проспект Речной	Четные (с начала улицы до № 150) Нечетные (с начала улицы до № 23)	
		Микрорайон «Венеция»	Четные и нечетные		Улица Линейная	Четные и нечетные	
5.	Муниципальное бюджетное дошкольное образовательное учреждение города Костромы «Детский сад № 5», муниципальное бюджетное дошкольное образовательное учреждение города Костромы «Детский сад № 92»	Улица Депутатская	Четные и нечетные		Переулок Водяной 7-й	Четные и нечетные	
		Улица 1 Мая	Четные и нечетные		Переулок Водяной 8-й	Четные и нечетные	
		Улица Комсомольская	Четные и нечетные		Переулок Водяной 9-й	Четные и нечетные	
		Улица Островского	Четные и нечетные		Улица Физкультурная	Четные и нечетные	
		Переулок Кадыевский	Четные и нечетные		Проезд Линейный	Четные и нечетные	
		Улица Спасокукоцкого	Четные и нечетные		Улица Панинская	Четные и нечетные	
		Переулок Тесный	Четные и нечетные		Улица Солоница	Четные и нечетные	
		Переулок Зеленый	Четные и нечетные	Улица Полигонная	Четные и нечетные		
		Улица Молочная гора	Четные и нечетные	Улица Луговая	Четные и нечетные		
		Улица Щемиловка	Четные и нечетные	Проезд Целинный 1-й	Четные и нечетные		
		Улица Пятницкая	Четные и нечетные	Проезд Целинный 2-й	Четные и нечетные		
		Улица Горького	Четные и нечетные	Проезд Речной 1-й	Четные и нечетные		
		Улица Полянская	Четные и нечетные	Проезд Речной 2-й	Четные и нечетные		
		Улица Козуева	Четные (с начала улицы до № 64) Нечетные (с начала улицы до № 51/90)	Проезд Речной 3-й	Четные и нечетные		
		Улица Симановского	Четные (с начала улицы до № 52) Нечетные (с начала улицы до № 69)	Проезд Речной 4-й	Четные и нечетные		
		Проспект Текстильщиков	Четные (с начала улицы до № 88) Нечетные (с начала улицы до № 47)	Проезд Речной 5-й	Четные и нечетные		
	Улица Красноармейская	Четные (с начала улицы до № 20) Нечетные (с начала улицы до № 45/24)	Проезд Речной 6-й	Четные и нечетные			
	Улица Юных пионеров	Четные и нечетные с № 1/3 до № 45	Проезд Речной 7-й	Четные и нечетные			
	Улица Ленина	Четные (с начала улицы до № 46/2) Нечетные (с начала улицы до № 79/80)	Улица Винокуровой	Четные и нечетные			
			Улица Бляхина	Четные и нечетные			
			Улица Растопчина	Четные и нечетные			
			Территория садоводческого некоммерческого товарищества «Юбилейный»	Полностью			
6.	Муниципальное бюджетное дошкольное образовательное учреждение города Костромы «Детский сад № 6»	Улица Богатырская	Четные	8.	Муниципальное автономное дошкольное образовательное учреждение города Костромы «Детский сад № 8»	Улица Евгения Ермакова	Нечетные (кроме № 7, 9)
		Улица Хвойная	Четные и нечетные			Микрорайон «Новый город»	Четные
		Улица Победная	Четные и нечетные			Улица Магистральная	№ 12 корпус 1, 12 корпус 2, 14
		Улица Надеждинская	Четные и нечетные			Улица Экскаваторщиков	№ 44, 50, 51, 52
		Улица Жужелинская	Нечетные (с начала улицы до № 21)			Бульвар Маршала Василевского	№ 5, 9
		Улица Профсоюзная	Четные (с № 28 до конца улицы)			Улица Стопани	№ 34, 36, 38, 40
		Территория садоводческого некоммерческого товарищества «Весна»	Полностью			Улица Машиностроителей	№ 15, 17, 19, 21, 35, 37
		Территория садоводческого некоммерческого товарищества «Васильевский»	Полностью			Улица Даремская	№ 1, 3 корпус 1, 3 корпус 2, 16
7.	Муниципальное бюджетное дошкольное образовательное учреждение	Улица Запрудня	Четные и нечетные	9.	Муниципальное бюджетное дошкольное образовательное учреждение города Костромы «Детский сад № 9»	Проезд Малышковский 2-й	Нечетные
		Улица Водяная	Четные и нечетные			Бульвар Михалевский	Четные и нечетные
		Переулок Водяной 1-й	Четные и нечетные			Улица Михалевская	Четные и нечетные
				Улица Санаторная		Четные и нечетные	
				Проезд Михалевский		Четные и нечетные	
				Улица Студенческая		Четные и нечетные	
				Улица Плесская		Четные и нечетные	
				Улица Небольшая		Четные и нечетные	
				Проезд Пантусовский 1-й		Четные и нечетные	
				Проезд Пантусовский 2-й		Четные и нечетные	



		Проезд Пантусовский 3-й	Четные и нечетные			Проезд Селищенский 1-й	Четные и нечетные
		Улица Осенняя	Четные и нечетные			Проезд Селищенский 2-й	Четные и нечетные
		Улица Пантусовская	Четные и нечетные, кроме № 16а			Проезд Селищенский 3-й	Четные и нечетные
		Хутор Чернигино	Четные и нечетные			Улица Верхне-Селищенская	Четные и нечетные
		Набережная Чернигинская	Четные			Улица Нижне-Селищенская	Четные и нечетные
		Улица Антоновская	Четные и нечетные			Проезд Луговой	Четные и нечетные
		Улица Дубравная	Четные и нечетные			Проезд Приречный	Четные и нечетные
		Улица Камешники	Четные и нечетные			Проезд Кленовый	Четные и нечетные
		Улица Луговые концы	Четные и нечетные			Проезд Ключевской	Четные и нечетные
		Улица Плесская	Четные и нечетные			Улица Ключевская	Четные и нечетные
		Улица Тенистая	Четные и нечетные			Улица Прямая	Четные и нечетные
		Проезд Ольховый 1-й	Четные и нечетные			Улица Загородная 1-я	Четные и нечетные
		Проезд Ольховый 2-й	Четные и нечетные			Улица Загородная 2-я	Четные и нечетные
		Улица Ольховая	Четные и нечетные			Проезд Прямой	Четные и нечетные
10.	Муниципальное бюджетное дошкольное образовательное учреждение города Костромы «Детский сад № 10»	Улица Крупской	Четные и нечетные			Поселок Учхоза «Костромской»	Полностью
		Проезд Школьный	Четные и нечетные			Поселок Рыбное	Полностью
		Проезд Крупской	Четные и нечетные			Улица Коминтерна	Четные и нечетные
		Проезд Детский	Четные и нечетные			Проезд Коминтерна 1-й	Четные и нечетные
		Улица Краснофлотская	Четные и нечетные			Проезд Коминтерна 2-й	Четные и нечетные
		Проезд Строительный	Четные и нечетные			Проезд Коминтерна 3-й	Четные и нечетные
		Улица Ярославская	Четные и нечетные			Улица Городская	Четные и нечетные
		Улица Фрунзе	Четные и нечетные			Проезд Библиотечный	Четные и нечетные
		Переулок Крайний	Четные и нечетные			Проезд Вокзальный	Четные и нечетные
		Улица Садовая	Четные и нечетные			Территория садоводческого некоммерческого товарищества «Восход»	Полностью
		Переулок Ветренный	Четные и нечетные			Территория садоводческого некоммерческого товарищества «Поляны»	Полностью
		Улица Северная	Четные и нечетные			Территория садоводческого некоммерческого товарищества «Рассвет»	Полностью
		Улица Волгарей	Четные и нечетные			Территория садоводческого некоммерческого товарищества «Юбилейное»	Полностью
		Улица Обрывная	Четные и нечетные				
		Улица Широкая	Четные и нечетные				
		Улица Высокая	Четные и нечетные				
		Улица Ломаная	Четные и нечетные				
		Переулок Ровный	Четные и нечетные				
		Переулок Торговый	Четные и нечетные				
		Переулок Кривой	Четные и нечетные				
		Улица Московская	Нечетные (с начала улицы до № 27а) Четные (с начала улицы до № 48)				
		Улица Заводская	Четные и нечетные	12.	Муниципальное бюджетное дошкольное образовательное учреждение города Костромы «Центр развития ребенка - Детский сад № 13», муниципальное бюджетное дошкольное образовательное учреждение города Костромы «Детский сад № 39», муниципальное бюджетное дошкольное образовательное учреждение города Костромы «Детский сад № 74»	Улица Смирнова Юрия	Нечетные (с начала улицы до № 79)
		Улица Новая	Четные и нечетные			Проезд Деминский	Четные и нечетные
		Улица Красносельская	Четные и нечетные			Улица Локомотивная	Четные и нечетные
		Переулок Тихий	Четные и нечетные			Улица Никитская	Четные (с № 54 до конца улицы) Нечетные (с № 49 до конца улицы)
		Переулок Литейный	Четные и нечетные			Переулок Локомотивный	Четные и нечетные
		Улица Коллективная	Четные и нечетные			Улица Березовая роща	Четные и нечетные
		Улица Стрелецкая	Четные и нечетные			Улица Титова	Четные (с начала улицы до № 6) Нечетные (с начала улицы до № 5)
		Улица Низовая	Четные и нечетные			Улица Советская	Нечетные (с № 111 до № 131)
		Улица Нижне-Набережная	Четные и нечетные				
		Улица Верхне-Набережная	Нечетные				
		Улица Строительная	Четные и нечетные				
11.	Муниципальное бюджетное дошкольное образовательное учреждение города Костромы «Детский сад № 12»	Улица Московская	Четные (с № 48а до конца улицы) Нечетные (с № 29 до конца улицы)			Улица Рабочая 1-я	Четные и нечетные
		Переулок Инженерный	Четные и нечетные			Улица Рабочая 3-я	Четные и нечетные
		Переулок Островной	Четные и нечетные			Улица Рабочая 5-я	Четные и нечетные
		Улица Вокзальная	Четные и нечетные			Улица Рабочая 6-я	Четные и нечетные
		Улица Красный Металлист	Четные и нечетные			Улица Рабочая 7-я	Четные и нечетные
		Улица Обрывная	Четные и нечетные			Улица Рабочая 8-я	Четные и нечетные
						Улица Рабочая 9-я	Четные и нечетные

	образовательное учреждение города Костромы «Детский сад № 43»	Улица Рабочая 10-я	Четные и нечетные			Улица Лавровская	Четные и нечетные
		Улица Рабочая 11-я	Четные и нечетные			Улица Сенная	Четные и нечетные
		Проспект Рабочий	Четные			Переулок Сенной	Четные и нечетные
		Улица Ленина	Нечетные (с № 83 до № 135)			Площадь Мира	Четные и нечетные
		Улица Новый Быт	Четные и нечетные			Улица Князева	Четные и нечетные
14.	Муниципальное бюджетное дошкольное образовательное учреждение города Костромы «Детский сад № 15», муниципальное бюджетное дошкольное образовательное учреждение города Костромы «Детский сад № 16», муниципальное бюджетное дошкольное образовательное учреждение города Костромы «Детский сад № 42»	Улица Сусанина Ивана	Четные (с № 48/76 до конца улицы) Нечетные (с № 37 до конца улицы)	17.	Муниципальное бюджетное дошкольное образовательное учреждение города Костромы «Детский сад № 25»	Проспект Мира	Четные (с начала улицы до № 20) Нечетные (с начала улицы до № 35)
		Улица Овражная	Четные и нечетные			Улица Маршала Новикова	Четные и нечетные
		Улица Кузнецкая	Четные и нечетные			Улица Шагова	Четные (с начала улицы до № 87/78) Нечетные (с начала улицы до № 82)
		Улица Подлипаева	Нечетные			Улица Катущечная	Четные (с начала улицы до № 22/16) Нечетные (с начала улицы до № 17/14)
		Улица Нижняя Дебря	Четные (с № 94 до конца улицы) Нечетные (с № 33 до конца улицы)			Улица Галичская	Четные (с начала улицы до № 26/62) Нечетные (с начала улицы до № 37/60)
		Улица Советская	Четные (с № 42а до № 120) Нечетные (с № 61/39 до № 109)	18.	Муниципальное бюджетное дошкольное образовательное учреждение города Костромы «Детский сад № 26», муниципальное бюджетное дошкольное образовательное учреждение города Костромы «Детский сад № 48»	Улица Димитрова	Четные и нечетные
		Улица Глухая	Четные и нечетные			Улица Сутырина	Четные и нечетные
		Улица Лесная	Нечетные (с № 39 до конца улицы)			Улица Энергетиков	Четные и нечетные
		Улица Никитская	Четные (с № 18 до № 52) Нечетные (с № 23 до № 45)			Улица Новоселов	Четные и нечетные
		Улица Пастуховская	Четные и нечетные			Улица Дорожная	Четные и нечетные
		Улица Лагерная	Четные и нечетные			Улица Центральная	Четные и нечетные
		Переулок Лагерный	Четные и нечетные			Улица Дружбы	Четные и нечетные
		Бульвар Петровский	Четные и нечетные			Улица Мичуринцев	Четные и нечетные
		Улица Осыпная	Четные и нечетные			Улица Станкостроительная	Четные и нечетные
		Улица Юношеская	Четные и нечетные			Улица Щербины Петра	Четные и нечетные
		Переулок Воскресенский	Четные и нечетные			Улица Окружная	Четные и нечетные
		Улица Дальняя	Четные и нечетные			Проезд Окружной 5-й	Четные и нечетные
		Переулок Крупяной	Четные и нечетные			Проезд Окружной 7-й	Четные и нечетные
		Улица Ямская	Четные и нечетные			Проезд Окружной 8-й	Четные и нечетные
		Переулок Газетный	Четные и нечетные			Проезд Кинешемский 1-й	Четные и нечетные
15.	Муниципальное бюджетное дошкольное образовательное учреждение города Костромы «Детский сад № 20», муниципальное бюджетное дошкольное образовательное учреждение города Костромы «Детский сад № 86»	Улица Борьбы	Четные и нечетные			Проезд Кинешемский 2-й	Четные и нечетные
		Улица Федосеева	Четные и нечетные			Проезд Кинешемский 3-й	Четные и нечетные
		Улица Красная Слобода	Четные и нечетные			Проезд Кинешемский 4-й	Четные и нечетные
		Переулок Безымянный	Четные и нечетные			Проезд Кинешемский 5-й	Четные и нечетные
		Улица Симановского	Четные (с № 74а до конца улицы) Нечетные (с № 71 до конца улицы)			Проезд Кинешемский 6-й	Четные и нечетные
		Улица Козуева	Нечетные (с № 55 до конца улицы)			Проезд Новоселов	Четные и нечетные
		Улица Терешковой	Четные (с № 56 до № 80) Нечетные (с № 25 до № 49)			Шоссе Кинешемское	Четные (с начала улицы до № 64б) Нечетные (с начала улицы до № 43)
		Переулок Малый	Четные и нечетные			Территория садоводческого некоммерческого товарищества «Восток-1»	Полностью
		Улица Ерохова	С № 24 до конца улицы (обе стороны)	19.	Муниципальное бюджетное дошкольное образовательное учреждение города Костромы «Детский сад № 27», муниципальное бюджетное дошкольное образовательное учреждение города Костромы «Детский сад № 41», муниципальное бюджетное дошкольное образовательное учреждение города Костромы «Детский сад № 53»	Улица Евгения Ермакова	№ 7, 9
16.	Муниципальное бюджетное дошкольное образовательное учреждение города Костромы «Детский сад № 24»	Проезд Самотечный	Четные и нечетные			Улица Машиностроителей	№ 9
		Улица Бабушкиной Наты	Четные и нечетные			Улица Стопани	Четные (№ 32, 42, 48) Нечетные (№ 29, 31)
		Проезд Бабушкиной Наты	Четные и нечетные			Улица Голубкова	Четные и нечетные
		Проезд Шагова	Четные и нечетные			Улица Беленогова Юрия	Четные и нечетные
		Улица Самотечная	Четные и нечетные			Улица Пантусовская	№ 16а
		Улица Тихая	Четные и нечетные			Проезд Нагорный	Четные и нечетные
		Улица Калиновская	Четные (с № 64 до конца улицы)			Улица Дачная	Четные и нечетные
		Улица Шагова	Четные (с № 92 до № 136/29) Нечетные (с № 91/1 до № 141)			Улица Почтовая	Четные и нечетные
		Улица Мясницкая	Четные (с начала улицы до № 46) Нечетные (с начала улицы до № 45)			Улица Проселочная	Четные и нечетные
		Улица Сусанина Ивана	Четные (с начала улицы до № 32а/79)			Проезд Дачный	Четные и нечетные
						Улица Широкая	Четные и нечетные
						Улица Набережная	Четные и нечетные

		Улица Холмовая	Четные и нечетные			Улица Мирославская	Четные и нечетные
20.	Муниципальное бюджетное дошкольное образовательное учреждение города Костромы «Детский сад № 28»	Улица Беговая	Четные (с начала улицы и до № 12) Нечетные (с начала улицы и до № 37)			Улица Апраксинская	Четные и нечетные
		Улица Калиновская	Нечетные (с № 33/52 до конца улицы)			Переулок Костромской	Четные и нечетные
		Переулок Нескучный	Четные и нечетные			Поселок Кустово	Полностью
		Улица Боевая 1-я	Четные и нечетные			Деревня Марицино	Полностью
		Проспект Мира	Четные (с № 52 и до № 94) Нечетные (с № 71 и до № 95/25)			Деревня Посошниково	Полностью
		Проезд Галичский	Четные и нечетные			Деревня Сокеркино	Полностью
		Улица Галичская	Четные (с № 58 до № 74) Нечетные (с № 45 до № 85)			Деревня Скорбежки	Полностью
						Территория садоводческого некоммерческого товарищества «Ветеран труда»	Полностью
						Территория садоводческого некоммерческого товарищества «Сад им. Н. К. Крупской»	Полностью
21.	Муниципальное бюджетное дошкольное образовательное учреждение города Костромы «Детский сад № 30», муниципальное бюджетное дошкольное образовательное учреждение города Костромы «Центр развития ребенка - Детский сад № 35»	Улица «Северной правды»	Четные и нечетные	24.	Муниципальное бюджетное дошкольное образовательное учреждение города Костромы «Центр развития ребенка - Детский сад № 38», муниципальное бюджетное дошкольное образовательное учреждение города Костромы «Детский сад № 44»	Улица Свердлова	Четные (с начала улицы до № 74) Нечетные (с начала улицы до № 77)
		Улица Свободы	Четные и нечетные			Улица Смоленская	Четные и нечетные
		Улица Октябрьская	Четные и нечетные			Улица Войкова	Четные и нечетные
		Улица Васильевская	Четные и нечетные			Улица Энгельса	Четные и нечетные
		Проезд Овражный	Четные и нечетные			Улица Советская	Четные (с начала улицы до № 40/2) Нечетные (с начала улицы до № 59/48)
		Проезд Караваевский	Четные и нечетные			Улица Ивановская	Четные и нечетные
		Улица Речная	Четные и нечетные			Улица Крестьянская	Четные и нечетные
		Улица Ворошилова	Четные и нечетные			Улица Сусанина Ивана	Нечетные (с начала улицы до № 33)
		Улица Калинина	Четные и нечетные			Улица Долматова	Четные и нечетные
		Улица Нариманова	Четные и нечетные			Улица Чайковского	Четные и нечетные
		Улица Транспортная	Четные и нечетные			Улица Горная	Четные и нечетные
		Улица Байдарская	Четные и нечетные			Улица Нижняя Дебря	Нечетные (с начала улицы до № 70)
		Улица Железнодорожная	Четные и нечетные			Улица Дзержинского	Четные и нечетные
		Проезд Железнодорожный	Четные и нечетные			Улица Лермонтова	Четные и нечетные
		Улица Льяная	Четные и нечетные			Переулок Короткий	Четные и нечетные
		Микрорайон Черноречье	Полностью			Переулок Мельничный	Четные и нечетные
22.	Муниципальное бюджетное дошкольное образовательное учреждение города Костромы «Детский сад № 34», муниципальное бюджетное дошкольное образовательное учреждение города Костромы «Детский сад № 57»	Улица Гражданская	Четные и нечетные			Улица Лесная	Нечетные (с начала улицы до № 27)
		Улица Катушечная	Четные (с № 76/39 до конца улицы) Нечетные (с № 91 до конца улицы)			Улица Никитская	Четные (с начала улицы до № 10а) Нечетные (с начала улицы до № 15)
		Улица Пушкина	Четные и нечетные	25.	Муниципальное бюджетное дошкольное образовательное учреждение города Костромы «Детский сад № 40», дошкольное отделение муниципального бюджетного общеобразовательного учреждения города Костромы «Средняя общеобразовательная школа № 13 имени выдающего земляка И. К. Желтова»	Улица Ленина	Четные (с № 126 до конца улицы)
		Улица Вологодская	Четные и нечетные			Улица Костромская	Четные (с начала улицы до № 48) Нечетные (с начала улицы до № 71)
		Улица Деминская	Четные и нечетные			Улица Красная Маевка	Четные и нечетные
		Проспект Мира	Четные (с № 106 до конца улицы) Нечетные (с № 113 до конца улицы)			Улица Буйская	Четные и нечетные
		Улица Боевая	Четные (с № 54 до конца улицы) Нечетные (с № 43/87 до конца улицы)			Улица Озерная	Четные и нечетные
		Поселок Фанерник, улица Центральная	Четные (с начала улицы до № 20)			Проезд Горфяной	Четные и нечетные
		Шоссе Галичское	Четные и нечетные			Проезд Торфяной 2-й	Четные и нечетные
		Улица Базовая	Четные и нечетные			Улица Торфяная	Четные и нечетные
		Улица Зеленая	Четные и нечетные			Улица Полевая	Четные и нечетные
		Территория 48-й пикет	Четные и нечетные			Проезд Бугры	Четные и нечетные
		Тракт Галичский 8 км	Четные и нечетные			Переулок Новинский	Четные и нечетные
		Поселок Гари	Полностью			Улица Сосновая	Четные и нечетные
23.	Муниципальное бюджетное дошкольное образовательное учреждение города Костромы «Детский сад № 36», муниципальное бюджетное дошкольное образовательное учреждение города Костромы «Детский сад № 88»	Улица Костромская	Четные (с № 80 до конца улицы) Нечетные (с № 75 до конца улицы)			Улица Космонавтов	Четные и нечетные
		Поселок Новый	Полностью			Улица Запольная	Четные и нечетные
		Городок Военный городок-1	Полностью			Улица Ребровская	Четные и нечетные
		Улица Опалиха	Четные и нечетные			Улица Флотская	Четные и нечетные
		Улица Колхозная	Четные и нечетные				
		Улица Овощная	Четные и нечетные				
		Улица Родниковая	Четные и нечетные				



	Улица Партизанская	Четные и нечетные				
	Улица Чапаева	Четные и нечетные				
	Улица Молвитинская	Четные и нечетные				
	Улица Пригородная	Четные и нечетные				
	Улица Берендеевская	Четные и нечетные				
	Улица Лебедева	Четные и нечетные				
	Улица И. Желтова	Четные и нечетные				
	Улица Берендеевская 1-я	Четные и нечетные				
	Улица Берендеевская 2-я	Четные и нечетные				
	Территория садоводческого некоммерческого товарищества «Ленок»	Полностью				
	Территория садоводческого некоммерческого товарищества «Майский»	Полностью				
	Территория садоводческого некоммерческого товарищества «Полимер»	Полностью				
	Территория садоводческого некоммерческого товарищества «Солонка»	Полностью				
	Территория садоводческого некоммерческого товарищества «Бетонщик»	Полностью				
	Территория садоводческого некоммерческого товарищества «Бурильщик»	Полностью				
	Территория садоводческого некоммерческого товарищества «Волга»	Полностью				
	Территория садоводческого некоммерческого товарищества «Дружба»	Полностью				
	Территория садоводческого некоммерческого товарищества «Заря коммунизма»	Полностью				
	Территория садоводческого некоммерческого товарищества «Кооператор-2»	Полностью				
	Территория садоводческого некоммерческого товарищества «Лесовод-2»	Полностью				
	Территория садоводческого некоммерческого товарищества «Марицино»	Полностью				
	Территория садоводческого некоммерческого товарищества «Мебельщик»	Полностью				
	Территория садоводческого некоммерческого товарищества «Новый путь»	Полностью				
	Территория садоводческого некоммерческого товарищества «Обувщик»	Полностью				
	Территория садоводческого некоммерческого товарищества «Огонек»	Полностью				
	Территория садоводческого некоммерческого товарищества «Одуванчик»	Полностью				
	Территория садоводческого некоммерческого товарищества «Рябинушка»	Полностью				
	Территория садоводческого некоммерческого товарищества «Спутник»	Полностью				
	Территория садоводческого некоммерческого товарищества «Текстильщик-2»	Полностью				
	Территория садоводческого некоммерческого товарищества «Фанерщик-2»	Полностью				
	Улица Земляная	Четные и нечетные				
26.	Муниципальное бюджетное дошкольное образовательное учреждение города Костромы «Детский сад № 49», муниципальное бюджетное дошкольное образовательное учреждение города Костромы «Центр развития ребенка - Детский сад № 67», муниципальное бюджетное дошкольное образовательное учреждение города Костромы «Детский сад № 80»		Улица Карьерная	Четные и нечетные		
			Улица Поселковая	Четные и нечетные		
			Улица Стрелковая	Четные и нечетные		
			Улица Крайняя	Четные и нечетные		
			Улица Высоковская	Четные и нечетные		
			Улица Скворцова	Четные и нечетные		
			Улица 8 Марта	Четные и нечетные		
			Улица Галичская	Четные (с № 78а до конца улицы)		
			Улица Боевая	Четные (с начала улицы до № 24а) Нечетные (с начала улицы до № 35а)		
			Проезд Мясницкий	Четные и нечетные		
			Проезд Сосновый 1-й	Четные и нечетные		
			Проезд Сосновый 2-й	Четные и нечетные		
			Проезд Сосновый 3-й	Четные и нечетные		
			Улица Шагова	Четные (с № 138/38 до конца улицы) Нечетные (с № 145/2 до конца улицы)		
			Улица Мясницкая	Четные (с № 54 до конца улицы) Нечетные (с № 51 до конца улицы)		
			Улица Свердлова	Четные (с № 78 до конца улицы) Нечетные (с № 83 до конца улицы)		
			Проезд Никитский	Четные и нечетные		
			Переулок Красный	Четные и нечетные		
			Переулок Солнечный	Четные и нечетные		
27.	Муниципальное бюджетное дошкольное образовательное учреждение города Костромы «Детский сад № 51», муниципальное бюджетное дошкольное образовательное учреждение города Костромы «Детский сад № 58»		Улица Юбилейная	Четные и нечетные		
			Шоссе Васильевское	Четные и нечетные		
			Улица Усадьбная	Четные и нечетные		
			Проезд Васильевский	Четные и нечетные		
			Улица Дровяная	Четные и нечетные		
			Улица Красная Байдарка	Четные и нечетные		
			Микрорайон Юбилейный	Полностью		
			Поселок Васильевское	Полностью		
			Поселок Красная Байдарка	Полностью		
			Улица Профсоюзная	Четные (с начала улицы до № 6) Нечетные (с начала улицы до № 21)		
			Территория садоводческого некоммерческого товарищества «Виктория»	Полностью		
			Территория садоводческого некоммерческого товарищества «Корень»	Полностью		
28.	Муниципальное бюджетное дошкольное образовательное учреждение города Костромы «Детский сад № 52», муниципальное бюджетное дошкольное образовательное учреждение города Костромы «Детский сад № 55», муниципальное бюджетное дошкольное образовательное учреждение города Костромы «Детский сад № 59»		Микрорайон Давыдовский-1	Полностью		
			Шоссе Кинешемское	№ 66, № 68, № 70		
			Проезд Давыдовский 1-й	Четные и нечетные		
			Проезд Давыдовский 2-й	Четные и нечетные		
			Проезд Давыдовский 3-й	Четные и нечетные		
			Проезд Давыдовский 4-й	Четные и нечетные		
			Проезд Давыдовский 5-й	Четные и нечетные		
			Проезд Давыдовский 6-й	Четные и нечетные		
			Микрорайон Давыдовский-3	Четные (с № 2 до № 40)		
			Улица Индустриальная	Четные (с начала улицы до № 16) Нечетные (с начала улицы до № 37)		
			Улица Профсоюзная	Нечетные (с № 25/2 до № 29)		
			Улица Восточная	Четные и нечетные		

		Улица Восточная 2-я	Четные и нечетные			Проезд Высотный 3-й	Четные и нечетные
		Переулок Восточный	Четные и нечетные			Проезд Высотный 4-й	Четные и нечетные
		Улица Мелиоративная	Четные и нечетные			Улица Заволжская	Четные (с № 72 до № 84) Нечетные (с № 203/1 до № 219)
		Улица Участковая 1-я	Четные и нечетные			Улица Силикатная	Нечетные (с № 55 до № 71)
		Улица Участковая 2-я	Четные и нечетные			Улица Магистральная	Нечетные (с № 15 до № 23)
29.	Муниципальное бюджетное дошкольное образовательное учреждение города Костромы «Детский сад № 54»	Улица Заволжская	Четные (с начала улицы до № 70) Нечетные (с начала улицы до № 199/1)			Проезд Силикатный 1-й	Четные и нечетные
		Проезд Говядиново	Четные и нечетные			Проезд Силикатный 2-й	Четные и нечетные
		Улица Кульпе Яна	Четные и нечетные			Проезд Силикатный 3-й	Четные и нечетные
		Улица Каримовская	Четные и нечетные			Микрорайон Паново	№ 6, 6а, 8, 14, 16
		Улица Безводная	Четные и нечетные	33.	Муниципальное бюджетное дошкольное образовательное учреждение города Костромы «Детский сад № 63»	Микрорайон Паново	№ 17, 19, 23, 25, 27, 30, 32, 34, 36
		Улица Народная	Четные и нечетные			Проезд Южный	Четные и нечетные
		Улица Молодежная	Четные и нечетные			Улица Южная	Четные (с № 20 до конца улицы)
		Улица Машиностроителей	Четные (сначала улицы до № 60) Нечетные (№ 7, 11)			Улица Солониловская	Четные и нечетные
		Улица Стопани	Нечетные (с № 3 до № 21/84)			Улица Металлистов	Четные и нечетные
		Улица Силикатная	Четные (с начала улицы до № 22а) Нечетные (с начала улицы до № 49)			Территория садоводческого некоммерческого товарищества «Прогресс»	Полностью
		Улица Беленогова Юрия	Четные (с начала улицы до № 14) Нечетные (с начала улицы до № 17)			Территория садоводческого некоммерческого товарищества «Березка-2»	Полностью
30.	Муниципальное бюджетное дошкольное образовательное учреждение города Костромы «Детский сад № 56»	Микрорайон Якиманиха	Полностью	34.	Муниципальное бюджетное дошкольное образовательное учреждение города Костромы «Детский сад № 64»	Улица Мира	Четные и нечетные
		Улица Цветочная	Четные и нечетные			Улица Глазковская 2-я	Четные и нечетные
		Улица Коммунальная	Четные и нечетные			Улица Центральная 2-я	Четные и нечетные
		Улица Комбинатовская	Четные и нечетные			Улица Дорожная 2-я	Четные и нечетные
		Улица Ленина	Четные (с № 102/45 до № 116) Нечетные (с № 141 до № 163а)			Улица Старо-караваевская	Четные и нечетные
		Улица Новосельская	Четные и нечетные			Проезд Мичуринцев	Четные и нечетные
						Проезд Глазковский	Четные и нечетные
31.	Муниципальное бюджетное дошкольное образовательное учреждение города Костромы «Детский сад № 61», муниципальное бюджетное дошкольное образовательное учреждение города Костромы «Детский сад № 82»	Улица Титова	Четные (с № 12 до конца улицы) Нечетные (с № 9 до конца улицы)			Улица Фестивальная	Четные и нечетные
		Улица Советская	Четные (с № 120 до конца улицы)			Улица Индустриальная	Четные (с № 22 до конца улицы) Нечетные (с № 51 до конца улицы)
		Улица Гагарина	Четные и нечетные			Территория садоводческого некоммерческого товарищества «Дружба-2»	Полностью
		Улица Волжская	Четные и нечетные			Территория садоводческого некоммерческого товарищества «Кооператор-1»	Полностью
		Улица Привокзальная	Четные и нечетные	35.	Муниципальное бюджетное дошкольное образовательное учреждение города Костромы «Детский сад № 66»	Улица Маяковского	Четные и нечетные
		Проезд Спортивный	Четные и нечетные			Проезд Маяковского	Четные и нечетные
		Проезд Татарский	Четные и нечетные			Улица Совхозная	Четные и нечетные
		Проезд Чернореченский	Четные и нечетные			Проезд Льяншиков	Четные и нечетные
		Проезд Угловой	Четные и нечетные			Улица Некрасова	Четные и нечетные
		Улица Труда	Четные и нечетные			Улица Тургенева	Четные и нечетные
		Территория садоводческого некоммерческого товарищества «Расцвет»	Полностью			Проезд Полянский	Четные и нечетные
		Территория садоводческого некоммерческого товарищества «Волга»	Полностью			Улица Катушечная	Четные (с № 26 до № 76/39) Нечетные (с № 23 до № 89)
32.	Муниципальное бюджетное дошкольное образовательное учреждение города Костромы «Детский сад № 62»	Улица Цветочная поляна	Четные и нечетные			Улица Беговая	Четные (с № 14 до конца улицы) Нечетные (с № 45 до конца улицы)
		Улица Машиностроителей	Четные (с № 66/22 до № 74)			Улица Калиновская	Четные (с начала улицы до № 30д) Нечетные (с начала улицы до № 27)
		Улица Экскаваторщиков	Четные (с начала улицы до № 42) Нечетные (с начала улицы до № 23/18)			Улица Ленина	Четные (с № 70 до № 100)
		Улица Стопани	Четные (с начала улицы до № 28)	36.	Муниципальное бюджетное дошкольное образовательное учреждение города Костромы «Детский сад № 69»	Улица Профсоюзная	Четные (с № 16 до № 26а)
		Улица Радужная	Четные и нечетные			Улица Тополиная	Четные и нечетные
		Улица Высотная	Четные и нечетные			Улица Соловьинная	Четные (с № 20 до конца улицы) Нечетные (с № 15 до конца улицы)
		Проезд Высотный 1-й	Четные и нечетные			Улица Черногорская	Четные и нечетные
		Проезд Высотный 2-й	Четные и нечетные				

		Улица Жужелинская	Четные Нечетные (с № 31 до конца улицы)			Улица Полянская	Четные и нечетные
37.	Муниципальное бюджетное дошкольное образовательное учреждение города Костромы «Детский сад № 70»	Улица Самоковская	Четные Нечетные (с начала улицы до № 7)	42.	Муниципальное бюджетное дошкольное образовательное учреждение города Костромы «Детский сад № 79»	Проезд Студенческий	Четные (с начала улицы до № 12) Нечетные (с № 5 до № 19)
		Улица Южная	Четные (с начала улицы до № 12)			Улица Малышковская	Четные и нечетные
38.	Муниципальное бюджетное дошкольное образовательное учреждение города Костромы «Детский сад № 71», муниципальное бюджетное дошкольное образовательное учреждение города Костромы «Центр развития ребенка - Детский сад № 75», муниципальное бюджетное дошкольное образовательное учреждение города Костромы «Центр развития ребенка - Детский сад № 77»	Микрорайон Давыдовский-2	Полностью	43.	Муниципальное бюджетное дошкольное образовательное учреждение города Костромы «Детский сад № 100»	Проезд Малышковский	Четные и нечетные
		Микрорайон Давыдовский-3	Нечетные (с начала улицы до № 17)			Улица Станислава Милевского	Четные и нечетные
39.	Муниципальное бюджетное дошкольное образовательное учреждение города Костромы «Центр развития ребенка - Детский сад № 73»	Улица Боровая	Четные Нечетные (с № 31а до конца улицы)			Проезд Березовый	Четные и нечетные
		Улица Славянская	Четные (с № 42 до конца улицы) Нечетные (с № 61 до конца улицы)			Улица Клубничная	Четные и нечетные
		Улица Целинная	Четные и нечетные			Улица Вишневая	Четные и нечетные
		Проезд 2-й	Четные и нечетные			Улица Китицынская	Четные и нечетные
		Переулок Водяной 3-й	Четные и нечетные			Улица Радиозаводская	Четные и нечетные
		Переулок Водяной 4-й	Четные и нечетные			Улица Олега Юрасова	Четные и нечетные
		Переулок Водяной 5-й	Четные и нечетные			Улица Маршала Тимошенко	Четные и нечетные
Переулок Водяной 6-й	Четные и нечетные	Шоссе Волгореченское	Четные и нечетные				
Улица Валентина Зайцева	Нечетные	Проезд Березовый	Четные (с № 14/20 до конца улицы)				
Территория садоводческого некоммерческого товарищества «Дубки»	Полностью	Проезд Студенческий	Четные (с № 14 до конца улицы)				
40.	Муниципальное автономное дошкольное образовательное учреждение города Костромы «Детский сад № 76»	Микрорайон Паново	№ 7а, 11, 20, 22, 24, 24а, 26			Территория Санаторий Костромской	Четные и нечетные
		Улица Южная	№ 7, 9, 11, 13			Поселок Малышково, 371 км	Полностью
41.	Муниципальное бюджетное дошкольное образовательное учреждение города Костромы «Детский сад № 78», дошкольное отделение муниципального бюджетного общеобразовательного учреждения города Костромы «Средняя общеобразовательная школа № 27»	Улица Козуева	Четные (с № 80 корпус 1 до конца улицы)	Поселок Малышково, газоператорная	Полностью		
		Проезд Кирпичный	Четные и нечетные	44.	Дошкольное отделение муниципального бюджетного общеобразовательного учреждения города Костромы «Средняя общеобразовательная школа № 10»	Улица Береговая	Четные и нечетные
		Улица Задорина	Четные и нечетные	Шоссе Некрасовское		Четные и нечетные	
		Улица Подгорная	Четные и нечетные	Проезд Береговой 1-й		Четные и нечетные	
		проспект Рабочий	Нечетные	Проезд Береговой 2-й		Четные и нечетные	
		Улица Ново-Полянская	Четные и нечетные	Переулок Покровского		Четные и нечетные	
		Переулок Осторожный 1-й	Четные и нечетные	Переулок Кустарный		Четные и нечетные	
		Переулок Осторожный 2-й	Четные и нечетные	Улица Просвещения		Четные и нечетные	
		Улица Красноармейская	Четные (с № 36 до конца улицы) Нечетные (с № 51 до конца улицы)	Переулок Металлистов		Четные и нечетные	
		Улица Юных пионеров	Четные (с № 46 до конца улицы) Нечетные (с № 47 до конца улицы)	Переулок Пожарный		Четные и нечетные	
		Улица Текстилей	Четные и нечетные	Улица Покровского		Четные и нечетные	
		Улица Коммунаров	Четные и нечетные	Улица Огородная		Четные и нечетные	
		Улица Ткачей	Четные и нечетные	Переулок Комлевский		Четные и нечетные	
		Разъезд 5-й км	Четные и нечетные	Улица Гидростроительная		Четные и нечетные	
				Улица Клубная		Четные и нечетные	
				Улица Веселова	Четные и нечетные		
				Улица Заречная	Четные и нечетные		
				Улица Рабочая Слобода	Четные и нечетные		
				Проезд Заречный 1-й	Четные и нечетные		
				Проезд Заречный 2-й	Четные и нечетные		
				Улица Осоевиахима	Четные и нечетные		
				Улица Писателя Осетрова	Четные и нечетные		



	Переулоч Прибрежный	Четные и нечетные	
	Переулоч Производственный	Четные и нечетные	
	Переулоч Слесарный	Четные и нечетные	
	Переулоч Ремесленный	Четные и нечетные	».

2. Настоящее постановление вступает в силу со дня его официального опубликования.  
Глава Администрации города Костромы А.В. СМIRНОВ.

**Администрация города Костромы**  
**ПОСТАНОВЛЕНИЕ**

15 июля 2021 года № 1190

**Об установлении временного муниципального маршрута регулярных перевозок пассажиров и багажа автомобильным транспортом в городском сообщении, проходящего в границах города Костромы «площадь Сусанинская – улица Коминтерна»**

На основании решения городской межведомственной транспортной комиссии от 11 июня 2021 года (протокол № ОБ-12/21), в целях выполнения пробных рейсов для определения целесообразности установления муниципального маршрута «площадь Сусанинская – улица Коминтерна» и улучшения транспортного обслуживания населения города Костромы, в соответствии статьей 10 Порядка организации транспортного обслуживания населения на территории города Костромы, руководствуясь утвержденным решением Думы города Костромы от 30 октября 2014 года № 190, статьями 42 и 44, частью 1 статьи 57 Устава города Костромы,

**ПОСТАНОВЛЯЮ:**

1. С 1 августа 2021 года по 31 июля 2022 года, установить временный муниципальный маршрут регулярных перевозок пассажиров и багажа автомобильным транспортом в городском сообщении, проходящий в границах города Костромы «площадь Сусанинская – улица Коминтерна» (далее – временный муниципальный маршрут), установив следующие характеристики:

- 1.1. регистрационный номер – 2.40-1/2;
- 1.2. порядковый номер – не установлен;
- 1.3. наименование - «площадь Сусанинская – улица Коминтерна»;
- 1.4. наименования улиц, по которым предполагается движение транспортных средств между остановочными пунктами: в прямом направлении – улица Советская – улица Подлипаева – улица Магистральная – улица Евгения Ермакова – улица Стопани – улица Голубкова – улица Беленогова Юрия – улица Заволжская – улица Ярославская – улица Московская – улица Городская – улица Коминтерна; в обратном направлении: улица Коминтерна – улица Городская – улица Московская – улица Ярославская – улица Заволжская – улица Беленогова Юрия – улица Голубкова – улица Стопани – улица Евгения Ермакова – улица Магистральная – улица Подлипаева – улица Советская;
- 1.5. наименования промежуточных остановочных пунктов:
  - 1.5.1. в направлении от остановочного пункта «площадь Сусанинская» до остановочного пункта «улица Коминтерна»:
    - 1.5.1.1. по улице Советской: «площадь Воскресенская», «Кинотеатр «Дружба»», «Технологический университет»;
    - 1.5.1.2. по улице Подлипаева: «улица Подлипаева»;
    - 1.5.1.3. по улице Евгения Ермакова: «улица Е. Ермакова»;
    - 1.5.1.4. по улице Стопани: «Фонд социального страхования»;
    - 1.5.1.5. по улице Голубкова: «улица Голубкова»;
    - 1.5.1.6. по улице Беленогова Юрия: «Горбольница 3-я»;
    - 1.5.1.7. по улице Заволжской: «улица Заволжская»;
    - 1.5.1.8. по улице Ярославской: «улица Ярославская», «улица Широкая»;
    - 1.5.1.9. по улице Московской: «улица Московская»;
    - 1.5.1.10. по улице Городской: «Селище»;
    - 1.5.1.11. по улице Коминтерна: «сад «Восход»», «Сад-1», «Сад-2», «поселок Козелино»;
  - 1.5.2. в направлении от остановочного пункта «улица Коминтерна» до остановочного пункта «площадь Сусанинская»:
    - 1.5.2.1. по улице Коминтерна: «поселок Козелино», «Сад-2», «Сад-1», «Сад «Восход»»;
    - 1.5.2.2. по улице Городской: «река Ключевка», «Селище»;
    - 1.5.2.3. по улице Московской: «улица Московская»;
    - 1.5.2.2. по улице Ярославской: «улица Широкая», «улица Ярославская»;
    - 1.5.2.3. по улице Заволжской: «улица Заволжская»;
    - 1.5.2.4. по улице Беленогова Юрия: «Горбольница 3-я»;
    - 1.5.2.5. по улице Голубкова: «улица Голубкова»;
    - 1.5.2.6. по улице Евгения Ермакова: «улица Е. Ермакова»;
    - 1.5.2.7. по улице Магистральной: «улица Пантусовская»;
    - 1.5.2.8. по улице Советской: «Технологический университет», «Кинотеатр «Дружба»»;
- 1.6. протяженность временного муниципального маршрута 20,6 км, в том числе в прямом направлении – 10,3 км, в обратном направлении – 10,3 км;
- 1.7. посадку и высадку пассажиров осуществлять на существующих остановочных пунктах маршрутов регулярных перевозок пассажиров и багажа автомобильным транспортом в городском сообщении, проходящий в границах города Костромы по пути следования временного муниципального маршрута;
- 1.8. вид регулярных перевозок - по регулируемым тарифам;
- 1.9. виды, класс и максимальное количество транспортных средств каждого класса - автобусы малого класса, среднего класса в количестве 2 (двух) единиц, вместимостью от 38 человек;
- 1.10. экологические характеристики транспортных средств, которые используются для перевозок - Евро-2 и выше;
- 1.11. дата начала осуществления регулярных перевозок - с 1 августа 2021 года;
- 1.12. сведения о пассажироместности транспортных средств - от 38 человек;
- 1.13. максимальный срок эксплуатации транспортных средств – не установлен;
- 1.14. характеристики транспортных средств, влияющие на качество перевозок – одно транспортное средство предназначено для перевозки пассажиров с ограниченными способностями.

2. Комитету по строительству, транспорту и дорожной деятельности Администрации города Костромы (Болоховец О. В.):

- 2.1. довести до перевозчиков, осуществляющих регулярные перевозки пассажиров и багажа транспортом общего пользования по муниципальным маршрутам города Костромы об установлении указанного в пункте 1 настоящего постановления временного муниципального маршрута;
  - 2.2. организовать выполнение пробных рейсов по указанному в пункте 1 настоящего постановления временному муниципальному маршруту;
  - 2.3. не позднее 30 июня 2022 года представить на рассмотрение городской межведомственной транспортной комиссии результаты осуществления пробных рейсов по указанному в пункте 1 настоящего постановления временному муниципальному маршруту;
  - 2.4. направить в отдел по работе со средствами массовой информации Администрации города Костромы (Кокоулина О. Н.) информацию об установлении указанного в пункте 1 настоящего постановления временного муниципального маршрута для размещения на официальном сайте Администрации города Костромы.
3. Настоящее постановление вступает в силу со дня его подписания, подлежит официальному опубликованию.

Глава Администрации города Костромы  
А.В. СМIRНОВ.

**Администрация города Костромы**  
**ПОСТАНОВЛЕНИЕ**

15 июля 2021 года № 1191

**О внесении изменений в схему размещения нестационарных торговых объектов на территории города Костромы**

В соответствии со статьей 10 Федерального закона от 28 декабря 2009 года № 381-ФЗ «Об основах государственного регулирования торговой деятельности в Российской Федерации», статьей 4 Закона Костромской области от 2 сентября 2010 года № 657-4-ЗКО «О государственном регулировании торговой деятельности на территории Костромской области», постановлением департамента экономического развития, промышленности и торговли Костромской области от 21 марта 2011 года № 7 «О порядке разработки и утверждения органами местного самоуправления муниципальных образований Костромской области схемы размещения нестационарных торговых объектов», в целях упорядочивания размещения объектов нестационарной торговой сети, создания условий для улучшения организации и качества обслуживания населения города Костромы, на основании протоколов заседания городской межведомственной комиссии по упорядочиванию нестационарных торговых объектов на территории города Костромы от 15 февраля 2021 года № 2, от 27 апреля 2021 года № 5, руководствуясь статьями 42, 44, частью 1 статьи 57 Устава города Костромы,

**ПОСТАНОВЛЯЮ:**

1. Внести в схему размещения нестационарных торговых объектов на территории города Костромы, утвержденную постановлением Администрации города Костромы от 26 мая 2011 года № 1219 (с изменениями, внесенными постановлениями Администрации города Костромы от 28 июля 2011 года № 1751, от 13 декабря 2011 года № 2814, от 23 декабря 2011 года № 2939, от 5 марта 2012 года № 342, от 20 апреля 2012 года № 805, от 13 августа 2012 года № 1649, от 18 октября 2012 года № 2165, от 26 июля 2013 года № 1634, от 18 декабря 2013 года № 2904, от 14 февраля 2014 года № 398, от 19 июня 2014 года № 1538, от 25 июля 2014 года № 1908, от 30 октября 2014 года № 2949, от 18 декабря 2014 года № 3432, от 29 декабря 2014 года № 3584, от 23 марта 2015 года № 603, от 12 мая 2015 года № 1053, от 4 августа 2015 года № 1996, от 10 сентября 2015 года № 2522, от 3 ноября 2015 года № 3152, от 3 декабря 2015 года № 3584, от 22 декабря 2015 года № 3832, от 11 февраля 2016 года № 292, от 21 марта 2016 года № 595, от 8 апреля 2016 года № 894, от 13 апреля 2016 года № 945, от 5 мая 2016 года № 1117, от 1 июня 2016 года № 1461, от 12 августа 2016 года № 2246, от 7 октября 2016 года № 2873, от 30 ноября 2016 года № 3232, от 9 января 2017 года № 25, от 13 апреля 2017 года № 905, от 15 июня 2017 года № 1720, от 31 июля 2017 года № 2137, от 29 ноября 2017 года № 3113, от 29 января 2018 года № 121, от 25 июня 2018 года № 1349, от 25 июля 2018 года № 1637, от 2 августа 2018 года № 1694, от 19 октября 2018 года № 2338, от 18 декабря 2018 года № 2733, от 15 февраля 2019 года № 208, от 21 марта 2019 года № 406, от 13 мая 2019 года № 731, от 6 июня 2019 года № 941, от 4 июля 2019 года № 1133, от 30 августа 2019 года № 1622, от 18 сентября 2019 года № 1724, от 6 ноября 2019 года № 2145, от 14 ноября 2019 года № 2183, от 14 января 2020 года № 23, от 21 февраля 2020 года № 278, от 28 февраля 2020 года № 328, от 19 мая 2020 года № 848, от 27 мая 2020 года № 917, 20 июля 2020 года № 1338, от 31 августа 2020 года № 1624, от 23 октября 2020 года № 1987, от 6 ноября 2020 года № 2142, от 14 декабря 2020 года № 2349, от 15 января 2021 года № 12, от 5 февраля 2021 года № 128, от 5 марта 2021 года № 259, от 29 апреля 2021 года № 713), следующие изменения:

1.1. строку 4 изложить в следующей редакции:

« 4.	У входа в парк "Центральный" со стороны рядов Табачных	4	холодильный прилавок	1	мороженое и прохладительные напитки в промышленной упаковке	с мая по сентябрь включительно	»;
------	--	---	----------------------	---	---	--------------------------------	----

1.2. строку 87 изложить в следующей редакции:

« 87.	Улица Беленогова Юрия, остановка общественного транспорта "Горбольница 3-я"	9	тонар	1	хлебобулочные изделия, мучные кулинарные и кондитерские изделия в промышленной упаковке	круглый год	»;
-------	---	---	-------	---	---	-------------	----

1.3. строки 97, 104, 106, 115 признать утратившими силу;

1.4. строку 137 изложить в следующей редакции:

« 137.	Улица Заволжская, в районе дома 64	6	киоск с местами для ожидания транспорта	1	продовольственные товары	круглый год	»;
--------	------------------------------------	---	---	---	--------------------------	-------------	----

1.5. строки 157, 163, 170, 217, 242 признать утратившими силу;

1.6. строку 243 изложить в следующей редакции:

« 243.	Улица Профсоюзная,	30	павильон с навесом для	1	продовольственные товары	круглый год	»;
--------	--------------------	----	------------------------	---	--------------------------	-------------	----

в районе дома 24, остановка общественного транспорта "Деткомбинат" (по направлению из центра)	6	ожидания транспорта торговая палатка	1	плодоовощная продукция	с июня по сентябрь включительно
---	---	---	---	------------------------	---------------------------------

1.7. строки 248, 261, 307, 334, 365, 382, 383, 386, 411, 412, 417 признать утратившими силу;

1.8. строку 425 изложить в следующей редакции:

425.	Территория в районе входа в парк Победы со стороны улицы Профсоюзной	4	холодильный прилавок	1	мороженое и прохладительные напитки в фабричной упаковке	с мая по сентябрь включительно
------	--	---	----------------------	---	--	--------------------------------

1.9. дополнить строками 448 – 449 следующего содержания:

448.	Территория в районе парка Победы (в районе спортивной площадки)	15	павильон	1	пункт проката спортивного инвентаря	круглый год
449.	Улица Евгения Ермакова, в районе дома 9	10	павильон с навесом для ожидания транспорта	1	продовольственные товары	круглый год

1.10. приложение 4 изложить в новой редакции согласно приложению 1 к настоящему постановлению;

1.11. приложение 87 изложить в новой редакции согласно приложению 2 к настоящему постановлению;

1.12. приложение 243 изложить в новой редакции согласно приложению 3 к настоящему постановлению;

1.13. приложение 425 изложить в новой редакции согласно приложению 4 к настоящему постановлению;

1.14. дополнить:

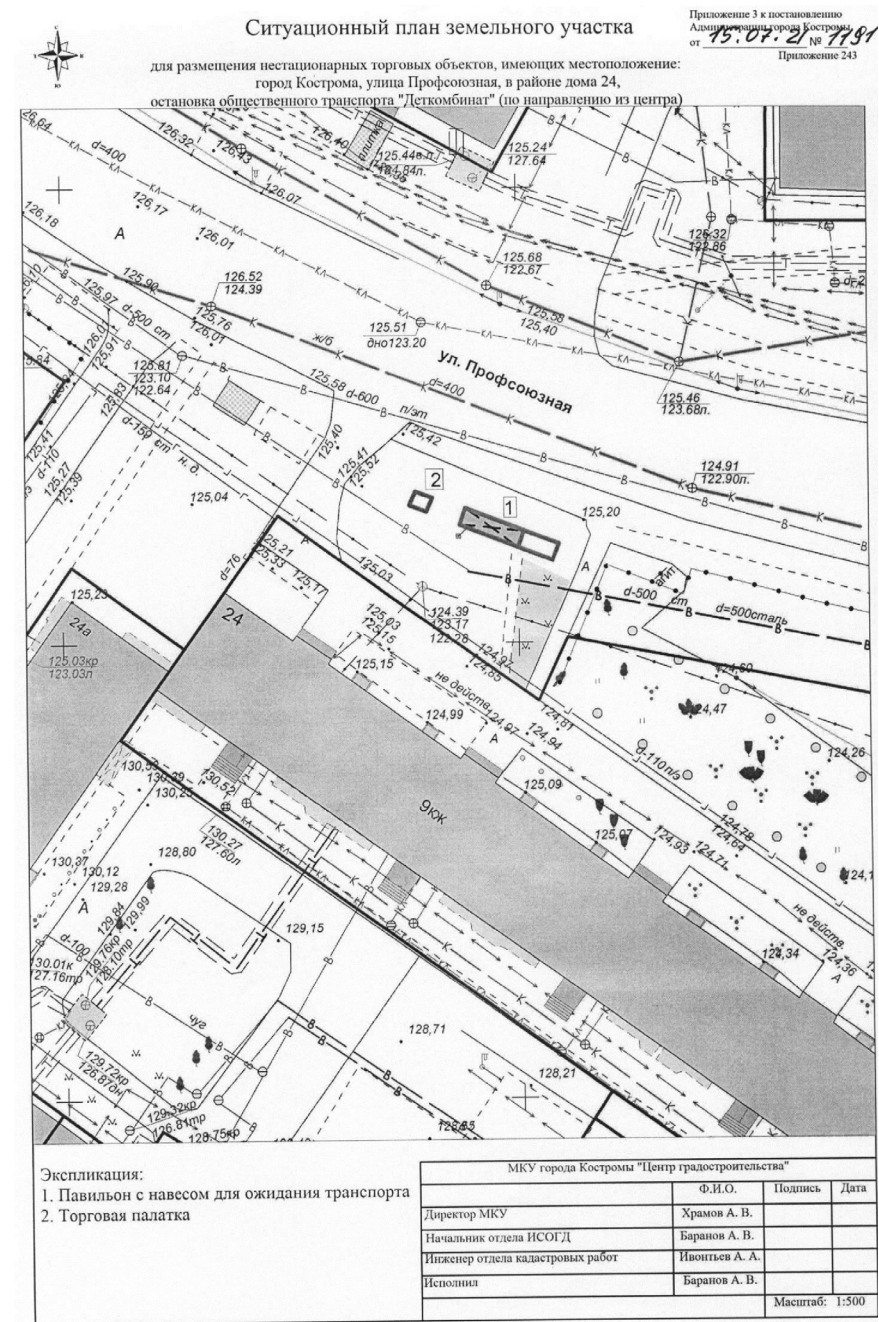
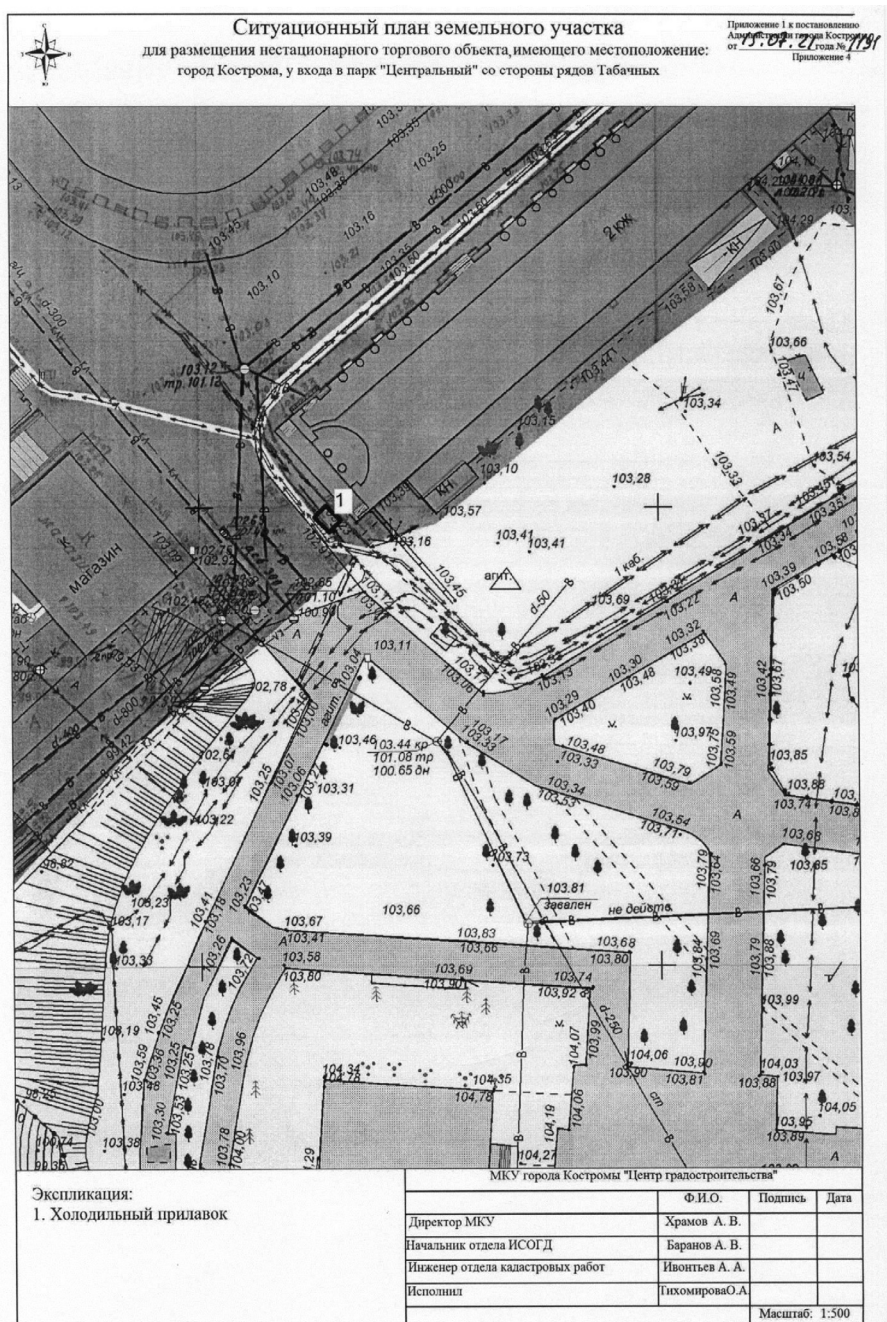
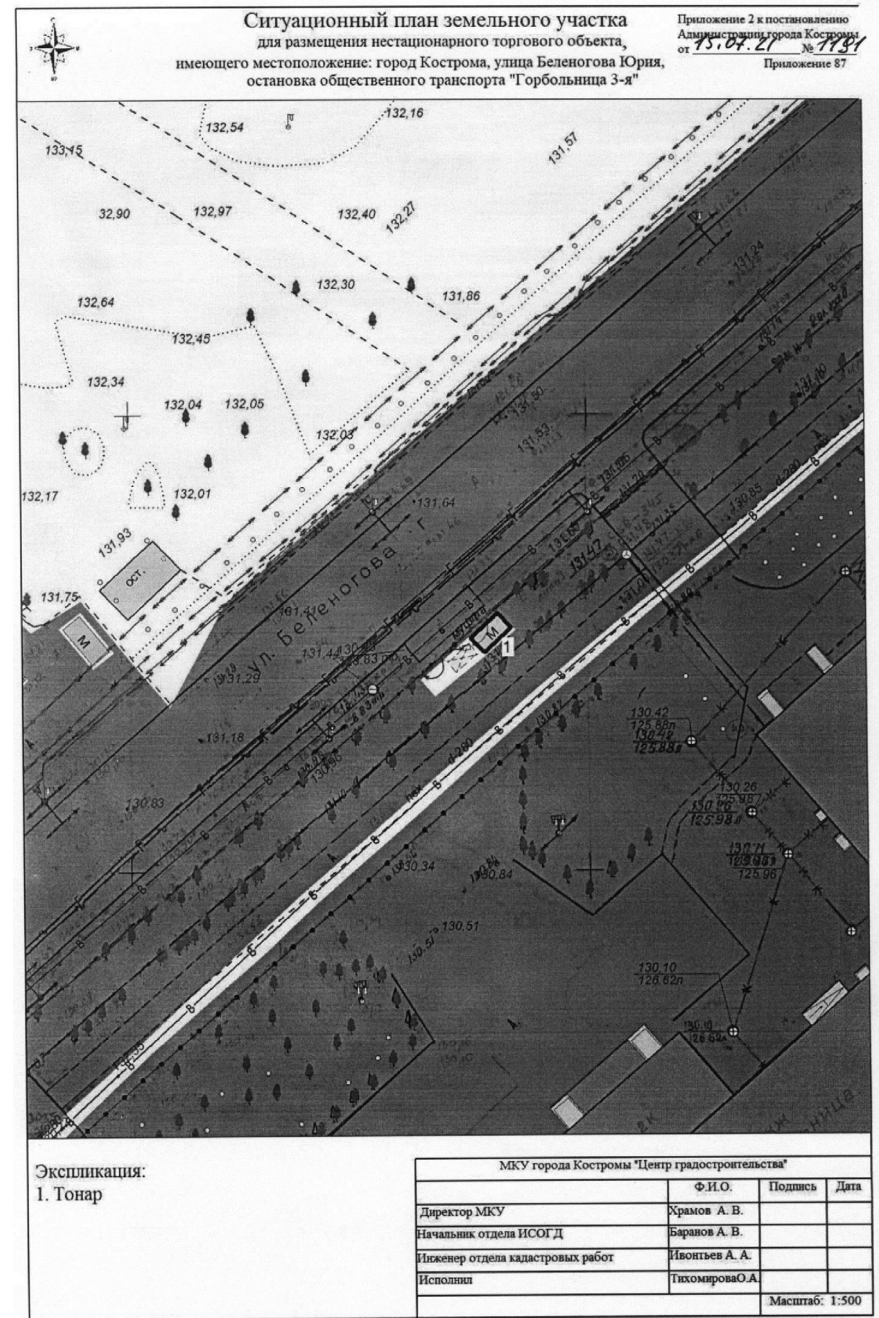
1.14.1. приложением 137 согласно приложению 5 к настоящему постановлению;

1.14.2. приложением 448 согласно приложению 6 к настоящему постановлению;

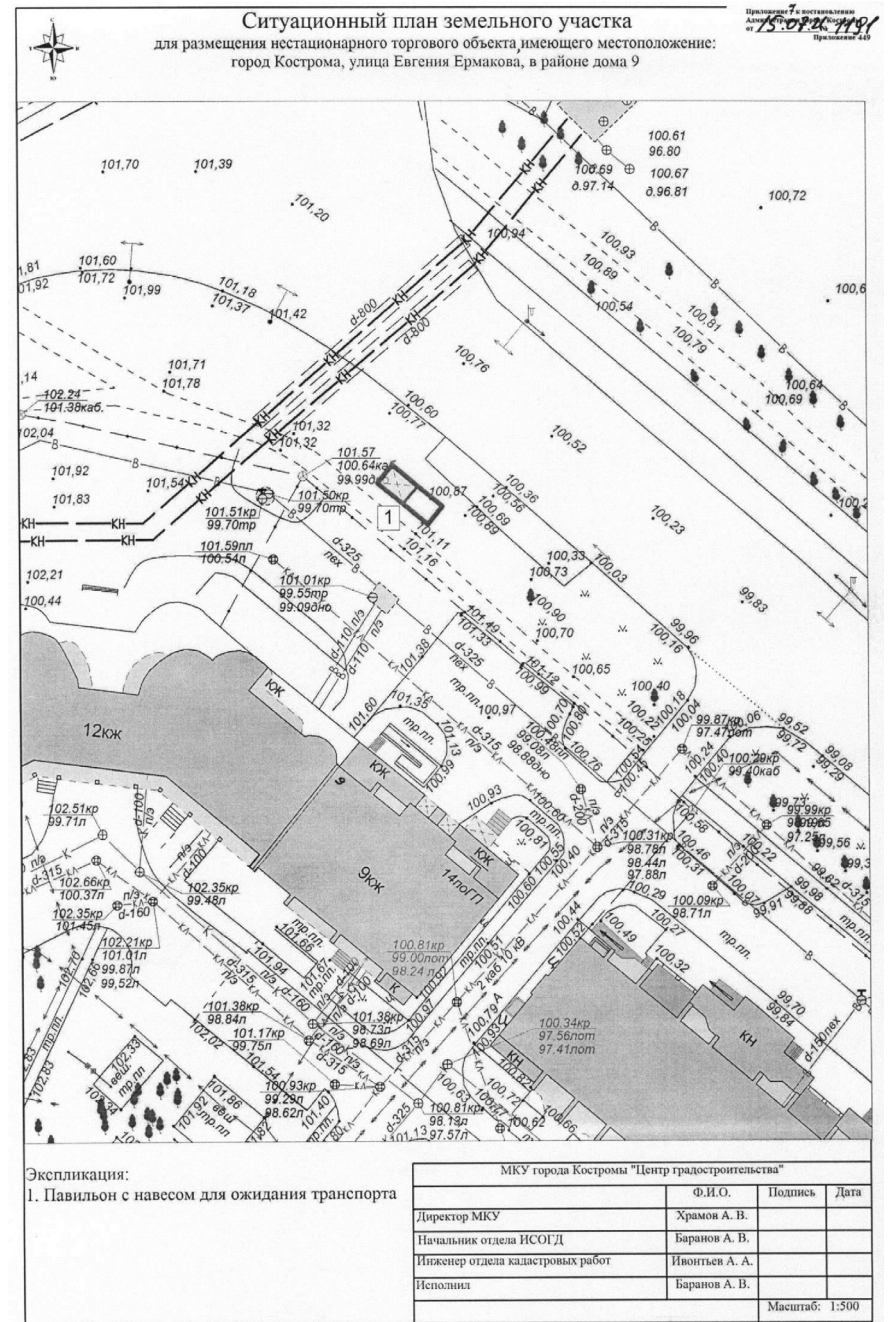
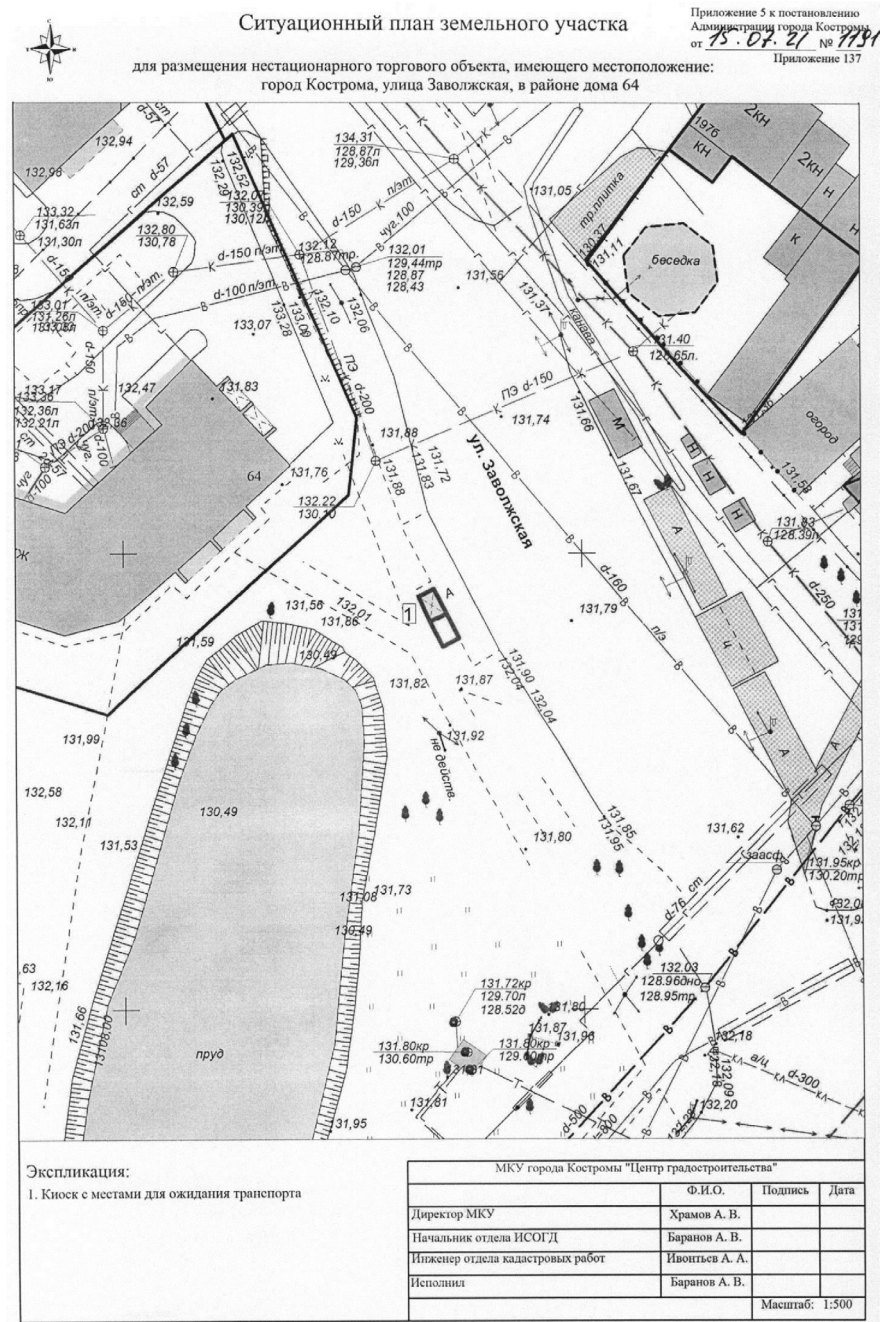
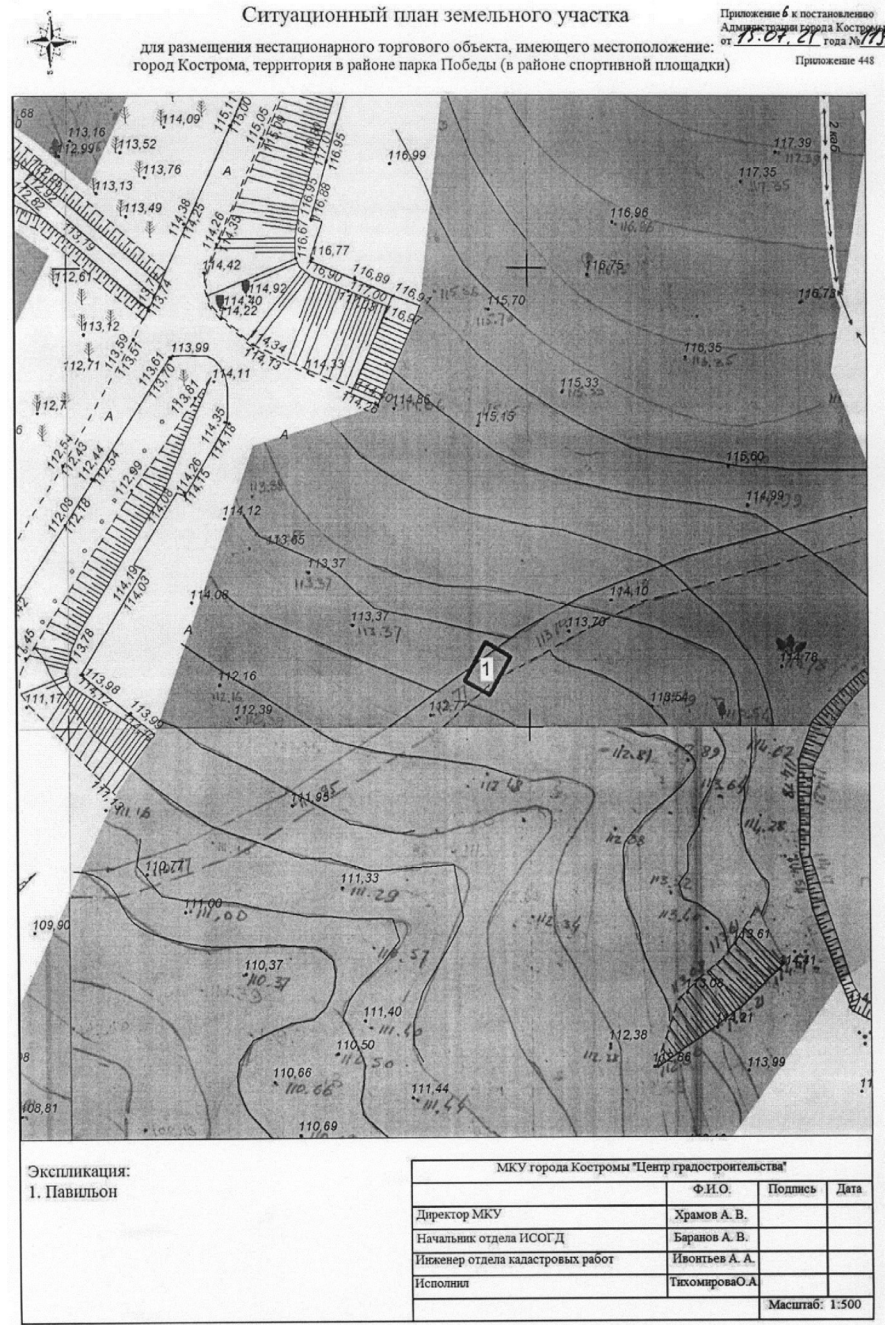
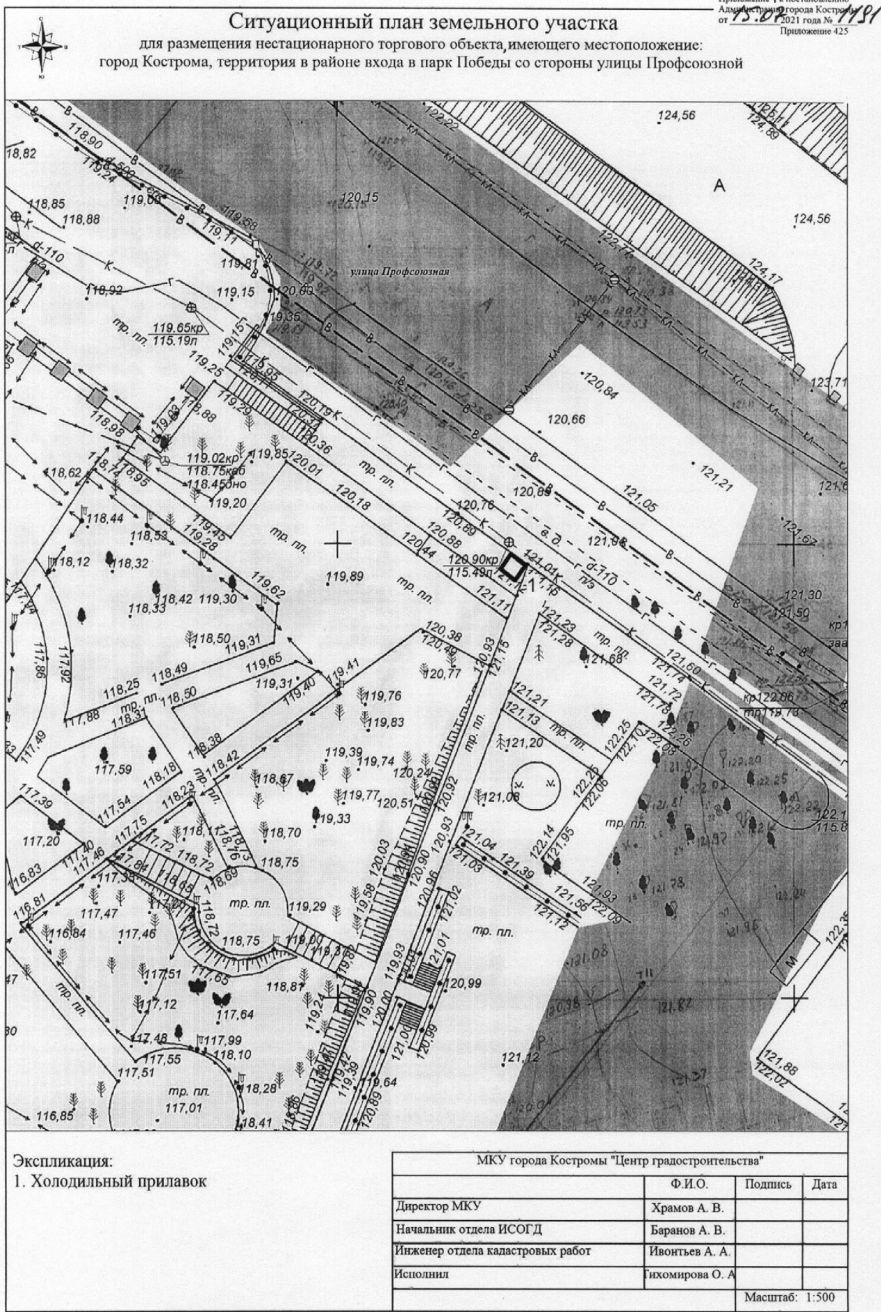
1.14.3. приложением 449 согласно приложению 7 к настоящему постановлению.

2. Настоящее постановление вступает в силу со дня его официального опубликования и подлежит размещению на официальном сайте Администрации города Костромы в информационно-телекоммуникационной сети «Интернет».

Глава Администрации города Костромы  
А.В. СМЕРНОВ.









(Начало на стр. 1)

**Содержание номера:**

<b>Постановление Администрации города Костромы от 12 июля 2021 года № 1172</b> «Об отклонении документации по планировке территории, ограниченной проспектом Текстильщиков, сквером у рядов Мучных от проспекта Текстильщиков до улицы Островского, улицами Островского, Пятницкой, и направлении ее на доработку».....	<b>стр. 3</b>
<b>Решение Думы города Костромы от 8 июля 2021 года № 104</b> «О внесении изменений в пункт 2 решения Думы города Костромы от 30 ноября 2017 года № 191 "Об установлении дополнительных оснований признания безнадежными к взысканию недоимки по местным налогам, задолженности по пеням и штрафам по этим налогам"» .....	<b>стр. 3</b>
<b>Решение Думы города Костромы от 8 июля 2021 года № 105</b> «О внесении изменения в Положение о порядке управления и распоряжения имуществом, находящимся в муниципальной собственности города Костромы».....	<b>стр. 3–4</b>
<b>Решение Думы города Костромы от 8 июля 2021 года № 106</b> «Об утверждении Порядка выдвижения, внесения, обсуждения, рассмотрения инициативных проектов, а также проведения их конкурсного отбора в городе Костроме».....	<b>стр. 4–7</b>
<b>Решение Думы города Костромы от 8 июля 2021 года № 107</b> «О внесении изменения в статью 8 Положения о Комитете по строительству, транспорту и дорожной деятельности Администрации города Костромы».....	<b>стр. 7</b>
<b>Решение Думы города Костромы от 8 июля 2021 года № 110</b> «О внесении изменений в решение Думы города Костромы от 26 ноября 2015 года № 248 "Об утверждении Положения об особенностях присвоения, изменения и аннулирования адресов объектов недвижимого имущества на территории города Костромы"».....	<b>стр. 7</b>
<b>Решение Думы города Костромы от 8 июля 2021 года № 111</b> «О внесении изменений в статью 1 Правил использования водных объектов общего пользования для личных и бытовых нужд на территории города Костромы и в статью 7 Порядка организации и проведения фейерверков, массовых просветительных, театрално-зрелищных, спортивных и иных массовых мероприятий в городе Костроме».....	<b>стр. 7</b>
<b>Решение Думы города Костромы от 8 июля 2021 года № 112</b> «О внесении изменений в Регламент Думы города Костромы».....	<b>стр. 7</b>
<b>Решение Думы города Костромы от 8 июля 2021 года № 118</b> «О присвоении Тырышкину Виктору Ивановичу звания "Почётный гражданин города Костромы"» .....	<b>стр. 7–8</b>
<b>Решение Думы города Костромы от 8 июля 2021 года № 119</b> «Об утверждении списка граждан для занесения на Доску почета муниципального образования городского округа город Кострома в 2021 году» .....	<b>стр. 8</b>
<b>Решение Думы города Костромы от 8 июля 2021 года № 120</b> «О внесении изменения в статью 5 Положения о Доске почета муниципального образования городского округа город Кострома».....	<b>стр. 8</b>
<b>Решение Думы города Костромы от 8 июля 2021 года № 121</b> «О награждении Серовой Ольги Ивановны Почётной грамотой Думы города Костромы».....	<b>стр. 8</b>
<b>Решение Думы города Костромы от 8 июля 2021 года № 122</b> «О награждении Галочкиной Ольги Викторовны Почётной грамотой Думы города Костромы» .....	<b>стр. 8</b>
<b>Решение Думы города Костромы от 8 июля 2021 года № 124</b> «О награждении Багаева Сергея Сергеевича Почётной грамотой Думы города Костромы».....	<b>стр. 8</b>
<b>Решение Думы города Костромы от 8 июля 2021 года № 128</b> «Об установке мемориальной доски» .....	<b>стр. 8–9</b>
<b>Постановление Администрации города Костромы от 14 июля 2021 года № 1180</b> «Об отклонении документации по планировке территории, ограниченной улицами Заволжской, Безводной, функциональной зоной малоэтажной жилой застройки, и направлении ее на доработку».....	<b>стр. 9</b>
<b>Постановление Администрации города Костромы от 14 июля 2021 года № 1181</b> «Об отклонении документации по планировке территории, ограниченной улицами Энгельса, Советской, Смоленской, Войкова, и направлении ее на доработку».....	<b>стр. 9</b>
<b>Постановление Администрации города Костромы от 14 июля 2021 года № 1182</b> «Об отклонении документации по планировке территории, ограниченной проспектом Рабочим, улицами Рабочей 8-й, Юных пионеров, Рабочей 9-й, и направлении ее на доработку».....	<b>стр. 9</b>
<b>Постановление Администрации города Костромы от 14 июля 2021 года № 1183</b> «Об отклонении документации по планировке территории, ограниченной улицами Линейной, Боровой, Сплавщиков, Славянской, и направлении ее на доработку».....	<b>стр. 9</b>
<b>Извещения о проведении собраний о согласовании местоположения границ земельных участков.....</b>	<b>стр. 9–11</b>
<b>Объявление</b> Управления архитектуры и градостроительства Администрации города Костромы о планируемом установлении ограждения земельного участка, расположенного по адресу: город Кострома, улица Крупской, дом 17.....	<b>стр. 11</b>
<b>Постановление Администрации города Костромы от 14 июля 2021 года № 1184</b> «О подготовке изменений в документацию по планировке территории, ограниченной улицами Шагова, Смоленской, Свердлова, Долматова».....	<b>стр. 12</b>
<b>Постановление Администрации города Костромы от 14 июля 2021 года № 1186</b> «О внесении изменений в постановление Администрации города Костромы от 4 июля 2018 года № 1465 "Об утверждении Схемы размещения рекламных конструкций на территории города Костромы"».....	<b>стр. 12, 1, 28</b>
<b>Постановление Главы города Костромы от 14 июля 2021 года № 83</b> «О назначении общественных обсуждений по проекту, предусматривающему внесение изменений в проект планировки территории, ограниченной улицей Магистральной, северо-восточной границей земельного участка по улице Магистральной, 40, северо-восточной границей лыжероллерной трассы в микрорайоне Паново, северо-восточной границей озелененной территории "Роща в карьере по ул. Ярославской", юго-восточной и юго-западной границами садоводческого товарищества "Березка-2", улицей Металлистов, юго-западными границами земельных участков по улице Магистральной, 30а, 30».....	<b>стр. 12–14</b>
<b>Информационное сообщение</b> об опубликовании (размещении) полного текста муниципального правового акта в сетевом издании "Официальный вестник города Костромы" .....	<b>стр. 14</b>
<b>Проект постановления Администрации города Костромы</b> «Об утверждении изменений в документацию по планировке территории, ограниченной улицей Магистральной, северо-восточной границей земельного участка по улице Магистральной, 40, северо-восточной границей лыжероллерной трассы в микрорайоне Паново, северо-восточной границей озелененной территории «Роща в карьере по ул. Ярославской», юго-восточной и юго-западной границами садоводческого товарищества «Березка-2», улицей Металлистов, юго-западными границами земельных участков по улице Магистральной, 30а, 30».....	<b>стр. 14</b>
<b>Постановление Администрации города Костромы от 9 июля 2021 года № 1171</b> «Об установлении публичного сервитута в отношении земель, расположенных в кадастровом квартале 44:27:040639, имеющих местоположение: Костромская область, город Кострома, улица Смирнова Юрия, в районе дома 47».....	<b>стр. 14–15</b>
<b>Постановление Администрации города Костромы от 12 июля 2021 года № 1175</b> «О включении в реестр остановочных пунктов сведений о новых остановочных пунктах и присвоении им наименований».....	<b>стр. 15–16</b>



Фото И. Груздева.