

ОФИЦИАЛЬНЫЙ ВЕСТНИК

города Костромы

16+

Бюллетень № 25 (529)

5 июня 2020 года

Содержание номера:

Постановление Администрации города Костромы от 28 мая 2020 года № 927 «О сносе незаконно размещенного объекта некапитального характера на территории города Костромы».....	стр. 2
Постановление Администрации города Костромы от 28 мая 2020 года № 928 «О сносе незаконно размещенного объекта некапитального характера на территории города Костромы».....	стр. 2
Постановление Администрации города Костромы от 28 мая 2020 года № 929 «О сносе незаконно размещенного объекта некапитального характера на территории города Костромы».....	стр. 3
Постановление Администрации города Костромы от 28 мая 2020 года № 930 «О сносе незаконно размещенного объекта некапитального характера на территории города Костромы».....	стр. 3
Постановление Администрации города Костромы от 28 мая 2020 года № 931 «О сносе незаконно размещенного объекта некапитального характера на территории города Костромы».....	стр. 4
Постановление Администрации города Костромы от 28 мая 2020 года № 932 «О сносе незаконно размещенного объекта некапитального характера на территории города Костромы».....	стр. 4
Постановление Администрации города Костромы от 28 мая 2020 года № 933 «О сносе незаконно размещенного объекта некапитального характера на территории города Костромы».....	стр. 5
Постановление Администрации города Костромы от 28 мая 2020 года № 934 «О сносе незаконно размещенного объекта некапитального характера на территории города Костромы».....	стр. 5
Постановление Администрации города Костромы от 28 мая 2020 года № 935 «О сносе незаконно размещенного объекта некапитального характера на территории города Костромы».....	стр. 6
Постановление Администрации города Костромы от 28 мая 2020 года № 936 «О сносе незаконно размещенного объекта некапитального характера на территории города Костромы».....	стр. 6
Постановление Администрации города Костромы от 29 мая 2020 года № 944 «О сносе незаконно размещенного объекта некапитального характера на территории города Костромы».....	стр. 7
Постановление Администрации города Костромы от 29 мая 2020 года № 945 «О сносе незаконно размещенного объекта некапитального характера на территории города Костромы».....	стр. 7
Постановление Администрации города Костромы от 29 мая 2020 года № 946 «О сносе незаконно размещенного объекта некапитального характера на территории города Костромы».....	стр. 8
Постановление Администрации города Костромы от 28 мая 2020 года № 922 «О внесении изменения в постановление Администрации города Костромы от 19 сентября 2013 года № 2109 “О дальнейшем использовании многоквартирного дома 18 по улице Центральной в городе Костроме”».....	стр. 8
Постановление Администрации города Костромы от 28 мая 2020 года № 923 «О внесении изменения в постановление Администрации города Костромы от 15 ноября 2013 года № 2635 “О дальнейшем использовании многоквартирного дома 62а по улице Свердлова в городе Костроме”».....	стр. 8
Постановление Администрации города Костромы от 28 мая 2020 года № 924 «О внесении изменения в постановление Администрации города Костромы от 15 ноября 2013 года № 2634 “О дальнейшем использовании многоквартирного дома 32 (литер Б) по улице Симановского в городе Костроме”».....	стр. 8
Извещение Управления имущественных и земельных отношений Администрации города Костромы о проведении аукциона на право заключения договоров аренды муниципального имущества.....	стр. 8–9
Заключение о результатах публичных слушаний от 17 марта 2020 года по проекту межевания территории на пересечении проезда Мичуринцев и улицы Фестивальной.....	стр. 9
Заключение о результатах публичных слушаний от 17 марта 2020 года по проекту межевания территории, ограниченной проездом Студенческим, улицей Китицынской, проездом Березовым, границей территориальной зоны среднеэтажной жилой застройки Ж-3.....	стр. 9–10
Постановление Администрации города Костромы от 1 июня 2020 года № 956 «О внесении изменений в план реализации Генерального плана города Костромы на 2019-2020 годы».....	стр. 10
Постановление Администрации города Костромы от 1 июня 2020 года № 957 «О сносе незаконно размещенного объекта некапитального характера на территории города Костромы».....	стр. 10–11
Постановление Администрации города Костромы от 3 июня 2020 года № 961 «О подготовке изменений в документацию по планировке территории правого берега р. Волги между железнодорожным и автопешеходным мостами через р. Волга, от акватории р. Волга до строящихся объектов вдоль Чернигинской набережной».....	стр. 11
Постановление Администрации города Костромы от 3 июня 2020 года № 962 «О внесении изменений в Положение о Костромском городском звене территориальной подсистемы единой государственной системы предупреждения и ликвидации чрезвычайных ситуаций Костромской области».....	стр. 11
Извещения о проведении собраний о согласовании местоположения границ земельных участков.....	стр. 11–14
Постановление Администрации города Костромы от 22 мая 2020 года № 892 «Об использовании муниципального имущества города Костромы при введении режима повышенной готовности».....	стр. 14
Постановление Администрации города Костромы от 4 июня 2020 года № 968 «Об утверждении документации по планировке территории, ограниченной проездами Шарьинским, Нейским, северо-восточной границей земельного участка с кадастровым номером 44:27:030101:685, проездом Апраксинским, южной границей земельного участка с кадастровым номером 44:27:030101:536, рекой Солонкой».....	стр. 14
Информационное сообщение об опубликовании (размещении) полного текста постановления Администрации города Костромы от 4 июня 2020 года № 968 «Об утверждении документации по планировке территории, ограниченной проездами Шарьинским, Нейским, северо-восточной границей земельного участка с кадастровым номером 44:27:030101:685, проездом Апраксинским, южной границей земельного участка с кадастровым номером 44:27:030101:536, рекой Солонкой».....	стр. 15
Постановление Главы города Костромы от 2 июня 2020 года № 38 «О назначении общественных обсуждений по проектам постановлений Администрации города Костромы о предоставлении разрешений на отклонение от предельных параметров разрешенного строительства на земельных участках, расположенных в городе Костроме по адресам: улица Партизанская, 30, улица Индустриальная, 17а, переулок Водяной 5-й, 17, улица Водяная, 47, улица Шагова, 171, на условно разрешенный вид использования земельных участков, расположенных в городе Костроме по адресам: улица Шагова, 171, проспект Речной, 65, улица Юных пионеров, 86, и земельных участках, имеющих местоположение в городе Костроме: поселок Красная Байдарка, в районе дома 29, с кадастровым номером 44:27:070709:408, улица Тополиная, 19, с кадастровым номером 44:27:070411:1191, улица Тополиная, относительно ориентира дом 11а, примерно в 50 м на северо-запад, с кадастровым номером 44:27:070411:1194, улица Тополиная, относительно ориентира дом 11а, примерно в 52 м на северо-запад, с кадастровым номером 44:27:070411:1195, улица Тополиная, относительно ориентира дом 11а, примерно в 55 м на северо-запад, с кадастровым номером 44:27:070411:1196, улица Тополиная, относительно ориентира дом 11а, примерно в 57 м на северо-запад, с кадастровым номером 44:27:070411:1197, улица Тополиная, относительно ориентира дом 11а, примерно в 42 м на северо-запад, с кадастровым номером 44:27:070411:1198, улица Тополиная, относительно ориентира дом 11а, примерно в 40 м на северо-запад, с кадастровым номером 44:27:070411:1199, улица Тополиная, относительно ориентира дом 11а, примерно в 45 м на северо-запад, с кадастровым номером 44:27:070411:1200, улица Скворцова, территория ГСК 73а, бокс 12, с кадастровым номером 44:27:040635:2119».....	стр. 15–21
Постановление Главы города Костромы от 3 июня 2020 года № 39 «О назначении общественных обсуждений по проектам постановлений Администрации города Костромы о предоставлении разрешений на условно разрешенный вид использования земельных участков, имеющих местоположение в городе Костроме: улица Профсоюзная, с кадастровым номером 44:27:070401:208, улица Профсоюзная, с кадастровым номером 44:27:070401:210, улица Профсоюзная, с кадастровым номером 44:27:070401:211».....	стр. 21–22
Извещение Управления имущественных и земельных отношений Администрации города Костромы о проведении аукциона на право заключения договоров аренды земельных участков, расположенных на территории города Костромы, государственная собственность на которые не разграничена.....	стр. 22–26
Постановление Администрации города Костромы от 3 июня 2020 года № 963 «О подготовке проекта внесения изменений в Правила землепользования и застройки города Костромы».....	стр. 26
Постановление Администрации города Костромы от 3 июня 2020 года № 966 «О внесении изменений в постановление Администрации города Костромы от 13 апреля 2020 года № 563 “Об образовании на территории города Костромы избирательных участков”».....	стр. 26–28

Администрация города Костромы

ПОСТАНОВЛЕНИЕ

28 мая 2020 года

№ 927

О сносе незаконно размещенного объекта некапитального характера на территории города Костромы

В соответствии с Порядком сноса (демонтажа) незаконно размещенных объектов некапитального характера на территории города Костромы, утвержденным постановлением Администрации города Костромы от 14 июня 2019 года № 1009 «Об утверждении Порядка сноса (демонтажа) незаконно размещенных объектов некапитального характера на территории города Костромы», руководствуясь статьями 42, 44, частью 1 статьи 57 Устава города Костромы,

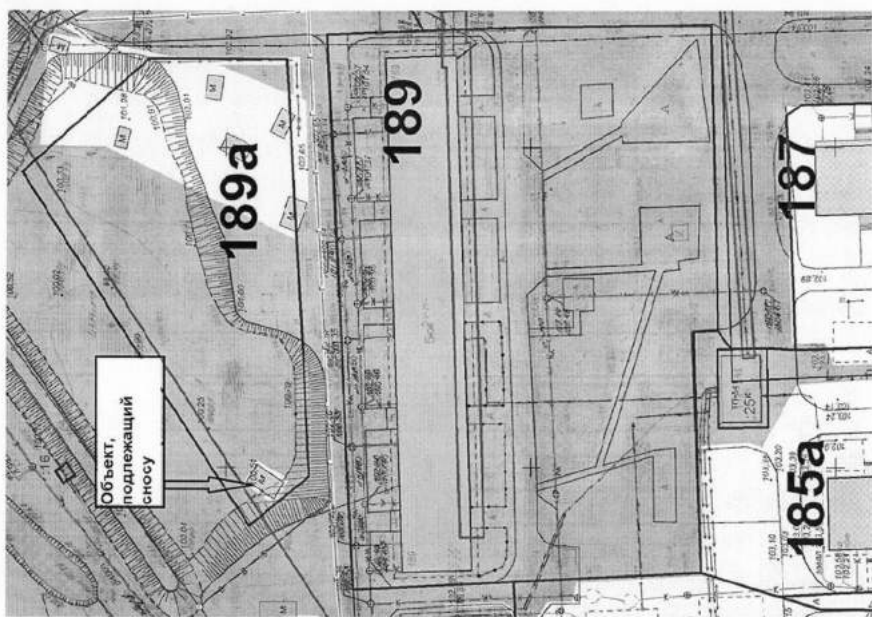
ПОСТАНОВЛЯЮ:

1. Произвести снос незаконно размещенного объекта некапитального характера (металлический киоск), расположенного в районе дома 189 по улице Шагова в городе Костроме (далее - незаконно размещенный некапитальный объект), собственник которого неизвестен, согласно ситуационному плану территории, прилагаемому к настоящему постановлению.
2. Управлению муниципальных инспекций Администрации города Костромы (Басов С. А.):
 - 2.1. не позднее, чем за три рабочих дня до сноса разместить на незаконно размещенном некапитальном объекте информацию о дате и времени его сноса;
 - 2.2. составить акт о сносе незаконно размещенного некапитального объекта, указанного в пункте 1 настоящего постановления.
3. Муниципальному казенному учреждению города Костромы «Служба муниципального заказа по жилищно-коммунальному хозяйству» (Шилин А. А.):
 - 3.1. организовать снос незаконно размещенного некапитального объекта, не ранее чем через десять рабочих дней со дня официального опубликования настоящего постановления;
 - 3.2. определить в соответствии с требованиями действующего законодательства место хранения снесенного незаконно размещенного некапитального объекта, составных его элементов, а также находящегося в нем имущества, не утратившего своих потребительских свойств;
 - 3.3. в случае осуществления сноса путем демонтажа:
 - 3.3.1. опечатать незаконно размещенный некапитальный объект с присвоением ему уникального номера;
 - 3.3.2. передать снесенный незаконно размещенный некапитальный объект, составные его элементы по акту лицу, осуществляющему хранение;
 - 3.4. в случае осуществления сноса путем разбора, если конструктивные характеристики незаконно размещенного некапитального объекта позволяют осуществить перемещение и (или) демонтаж его элементов с последующей сборкой без несоразмерного ущерба назначению и без изменения основных характеристик:
 - 3.4.1. опечатать составные элементы незаконно размещенного некапитального объекта с присвоением уникального номера;
 - 3.4.2. обеспечить перемещение составных элементов незаконно размещенного некапитального объекта на специальный пункт временного хранения, а также их передачу по акту лицу, осуществляющему хранение;
 - 3.5. передать имущество, не утратившее своих потребительских свойств, находящееся в сносимом незаконно размещенном некапитальном объекте, по акту лицу, осуществляющему хранение;
 - 3.6. обеспечить вывоз составных элементов незаконно размещенного некапитального объекта, утратившего в ходе сноса свои физические и функциональные характеристики и имущества, утратившего свои потребительские свойства, находящегося в сносимом незаконно размещенном некапитальном объекте как твердых коммунальных отходов, а также мусора, оставшегося после сноса такого объекта.
 4. Муниципальному казенному учреждению города Костромы «Центр гражданской защиты города Костромы» (Ведров С. А.) при необходимости обеспечить доступ в незаконно размещенный некапитальный объект.
 5. Муниципальному казенному учреждению города Костромы «Дорожное хозяйство» (Кудрявцев А. А.) обеспечить перемещение снесенного незаконно размещенного некапитального объекта, а также находящегося в нем имущества, не утратившего своих потребительских свойств, в место хранения, определенное муниципальным казенным учреждением города Костромы «Служба муниципального заказа по жилищно-коммунальному хозяйству».
 6. Финансовое обеспечение реализации настоящего постановления является расходным обязательством города Костромы, осуществляемым за счет и в пределах бюджетных ассигнований, предусмотренных в соответствии с решением Думы города Костромы «О бюджете города Костромы на 2020 год и на плановый период 2021 и 2022 годов»:
 - 6.1. в части реализации мероприятий, предусмотренных пунктом 3 настоящего постановления, по разделу 0500 «Жилищно-коммунальное хозяйство», подразделу 0503 «Благоустройство», целевой статье расходов 0320065070 «Прочие мероприятия», группе вида расходов 200 «Закупка товаров, работ и услуг для обеспечения государственных (муниципальных) нужд»;
 - 6.2. в части реализации мероприятия, предусмотренного пунктом 5 настоящего постановления, по разделу 0400 «Национальная экономика», подразделу 0409 «Дорожное хозяйство (дорожные фонды)», целевой статье расходов 0500011521 «Содержание и ремонт автомобильных дорог общего пользования», группе вида расходов 100 «Расходы на выплату персоналу в целях обеспечения выполнения функций государственными (муниципальными) органами, казенными учреждениями, органами управления государственными внебюджетными фондами», группе вида расходов 200 «Закупка товаров, работ и услуг для обеспечения государственных (муниципальных) нужд».
 7. Настоящее постановление подлежит официальному опубликованию и размещению на официальном сайте Администрации города Костромы в информационно-телекоммуникационной сети «Интернет».

Глава Администрации города Костромы А.В. СМЕРНОВ.

Приложение к постановлению Администрации города Костромы от 28 мая 2020 года № 927

Ситуационный план территории незаконно размещенного объекта некапитального характера, имеющего местоположение: Костромская область, город Кострома, в районе дома 189 по улице Шагова



Администрация города Костромы

ПОСТАНОВЛЕНИЕ

28 мая 2020 года

№ 928

О сносе незаконно размещенного объекта некапитального характера на территории города Костромы

В соответствии с Порядком сноса (демонтажа) незаконно размещенных объектов некапитального характера на территории города Костромы, утвержденным постановлением Администрации города Костромы от 14 июня 2019 года № 1009 «Об утверждении Порядка сноса (демонтажа) незаконно размещенных объектов некапитального характера на территории города Костромы», руководствуясь статьями 42, 44, частью 1 статьи 57 Устава города Костромы,

ПОСТАНОВЛЯЮ:

1. Произвести снос незаконно размещенного объекта некапитального характера (металлический гараж), расположенного в районе дома 14 по проезду Глазковскому в городе Костроме (далее - незаконно размещенный некапитальный объект), собственник которого неизвестен, согласно ситуационному плану территории, прилагаемому к настоящему постановлению.
2. Управлению муниципальных инспекций Администрации города Костромы (С. А. Басов):
 - 2.1. не позднее, чем за три рабочих дня до сноса разместить на незаконно размещенном некапитальном объекте информацию о дате и времени его сноса;
 - 2.2. составить акт о сносе незаконно размещенного некапитального объекта, указанного в пункте 1 настоящего постановления.
3. Муниципальному казенному учреждению города Костромы «Служба муниципального заказа по жилищно-коммунальному хозяйству» (А. А. Шилин):
 - 3.1. организовать снос незаконно размещенного некапитального объекта, не ранее чем через десять рабочих дней со дня официального опубликования настоящего постановления;
 - 3.2. определить в соответствии с требованиями действующего законодательства место хранения снесенного незаконно размещенного некапитального объекта, составных его элементов, а также находящегося в нем имущества, не утратившего своих потребительских свойств;
 - 3.3. в случае осуществления сноса путем демонтажа:
 - 3.3.1. опечатать незаконно размещенный некапитальный объект с присвоением ему уникального номера;
 - 3.3.2. передать снесенный незаконно размещенный некапитальный объект, составные его элементы по акту лицу, осуществляющему хранение;
 - 3.4. в случае осуществления сноса путем разбора, если конструктивные характеристики незаконно размещенного некапитального объекта позволяют осуществить перемещение и (или) демонтаж его элементов с последующей сборкой без несоразмерного ущерба назначению и без изменения основных характеристик:
 - 3.4.1. опечатать составные элементы незаконно размещенного некапитального объекта с присвоением уникального номера;
 - 3.4.2. обеспечить перемещение составных элементов незаконно размещенного некапитального объекта на специальный пункт временного хранения, а также их передачу по акту лицу, осуществляющему хранение;
 - 3.5. передать имущество, не утратившее своих потребительских свойств, находящееся в сносимом незаконно размещенном некапитальном объекте, по акту лицу, осуществляющему хранение;
 - 3.6. обеспечить вывоз составных элементов незаконно размещенного некапитального объекта, утратившего в ходе сноса свои физические и функциональные характеристики и имущества, утратившего свои потребительские свойства, находящегося в сносимом незаконно размещенном некапитальном объекте как твердых коммунальных отходов, а также мусора, оставшегося после сноса такого объекта.
 4. Муниципальному казенному учреждению города Костромы «Центр гражданской защиты города Костромы» (С. А. Ведров) при необходимости обеспечить доступ в незаконно размещенный некапитальный объект.
 5. Муниципальному казенному учреждению города Костромы «Дорожное хозяйство» (А. А. Кудрявцев) обеспечить перемещение снесенного незаконно размещенного некапитального объекта, а также находящегося в нем имущества, не утратившего своих потребительских свойств, в место хранения, определенное муниципальным казенным учреждением города Костромы «Служба муниципального заказа по жилищно-коммунальному хозяйству».
 6. Финансовое обеспечение реализации настоящего постановления является расходным обязательством города Костромы, осуществляемым за счет и в пределах бюджетных ассигнований, предусмотренных в соответствии с решением Думы города Костромы «О бюджете города Костромы на 2020 год и на плановый период 2021 и 2022 годов»:
 - 6.1. в части реализации мероприятий, предусмотренных пунктом 3 настоящего постановления, по разделу 0500 «Жилищно-коммунальное хозяйство», подразделу 0503 «Благоустройство», целевой статье расходов 0320065070 «Прочие мероприятия», группе вида расходов 200 «Закупка товаров, работ и услуг для обеспечения государственных (муниципальных) нужд»;
 - 6.2. в части реализации мероприятия, предусмотренного пунктом 5 настоящего постановления, по разделу 0400 «Национальная экономика», подразделу 0409 «Дорожное хозяйство (дорожные фонды)», целевой статье расходов 0500011521 «Содержание и ремонт автомобильных дорог общего пользования», группе вида расходов 100 «Расходы на выплату персоналу в целях обеспечения выполнения функций государственными (муниципальными) органами, казенными учреждениями, органами управления государственными внебюджетными фондами», группе вида расходов 200 «Закупка товаров, работ и услуг для обеспечения государственных (муниципальных) нужд».
 7. Настоящее постановление подлежит официальному опубликованию и размещению на официальном сайте Администрации города Костромы в информационно-телекоммуникационной сети «Интернет».

Глава Администрации города Костромы А.В. СМЕРНОВ.

Приложение к постановлению Администрации города Костромы от 28 мая 2020 года № 928

Ситуационный план территории незаконно размещенного объекта некапитального характера, имеющего местоположение: Костромская область, город Кострома, в районе дома 14 по проезду Глазковскому



Администрация города Костромы

ПОСТАНОВЛЕНИЕ

28 мая 2020 года

№ 929

О сносе незаконно размещенного объекта некапитального характера на территории города Костромы

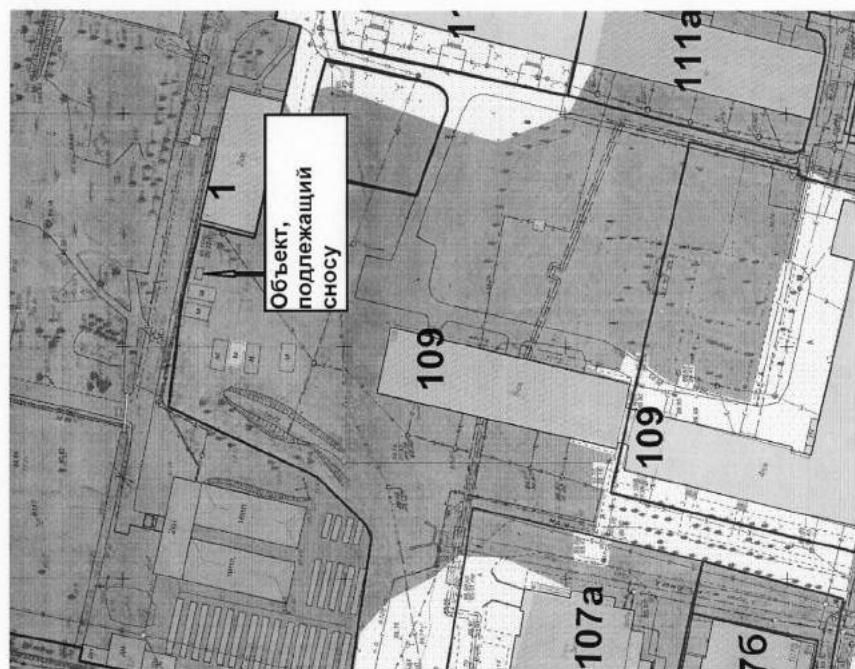
В соответствии с Порядком сноса (демонтажа) незаконно размещенных объектов некапитального характера на территории города Костромы, утвержденным постановлением Администрации города Костромы от 14 июня 2019 года № 1009 «Об утверждении Порядка сноса (демонтажа) незаконно размещенных объектов некапитального характера на территории города Костромы», руководствуясь статьями 42, 44, частью 1 статьи 57 Устава города Костромы,

ПОСТАНОВЛЯЮ:

1. Произвести снос незаконно размещенного объекта некапитального характера (металлическое хозяйственное строение), расположенного в районе дома 109 по улице Советской в городе Костроме (далее - незаконно размещенный некапитальный объект), собственник которого неизвестен, согласно ситуационному плану территории, прилагаемому к настоящему постановлению.
2. Управлению муниципальных инспекций Администрации города Костромы (Басов С. А.):
 - 2.1. не позднее, чем за три рабочих дня до сноса разместить на незаконно размещенном некапитальном объекте информацию о дате и времени его сноса;
 - 2.2. составить акт о сносе незаконно размещенного некапитального объекта, указанного в пункте 1 настоящего постановления.
3. Муниципальному казенному учреждению города Костромы «Служба муниципального заказа по жилищно-коммунальному хозяйству» (Шилин А. А.):
 - 3.1. организовать снос незаконно размещенного некапитального объекта, не ранее чем через десять рабочих дней со дня официального опубликования настоящего постановления;
 - 3.2. определить в соответствии с требованиями действующего законодательства место хранения снесенного незаконно размещенного некапитального объекта, составных его элементов, а также находящегося в нем имущества, не утратившего своих потребительских свойств;
 - 3.3. в случае осуществления сноса путем демонтажа:
 - 3.3.1. опечатать незаконно размещенный некапитальный объект с присвоением ему уникального номера;
 - 3.3.2. передать снесенный незаконно размещенный некапитальный объект, составные его элементы по акту лицу, осуществляющему хранение;
 - 3.4. в случае осуществления сноса путем разбора, если конструктивные характеристики незаконно размещенного некапитального объекта позволяют осуществить перемещение и (или) демонтаж его элементов с последующей сборкой без несоразмерного ущерба назначению и без изменения основных характеристик:
 - 3.4.1. опечатать составные элементы незаконно размещенного некапитального объекта с присвоением уникального номера;
 - 3.4.2. обеспечить перемещение составных элементов незаконно размещенного некапитального объекта на специальный пункт временного хранения, а также их передачу по акту лицу, осуществляющему хранение;
 - 3.5. передать имущество, не утратившее своих потребительских свойств, находящееся в сносимом незаконно размещенном некапитальном объекте, по акту лицу, осуществляющему хранение;
 - 3.6. обеспечить вывоз составных элементов незаконно размещенного некапитального объекта, утратившего в ходе сноса свои физические и функциональные характеристики и имущества, утратившего свои потребительские свойства, находящегося в сносимом незаконно размещенном некапитальном объекте как твердых коммунальных отходов, а также мусора, оставшегося после сноса такого объекта.
4. Муниципальному казенному учреждению города Костромы «Центр гражданской защиты города Костромы» (Ведров С. А.) при необходимости обеспечить доступ в незаконно размещенный некапитальный объект.
5. Муниципальному казенному учреждению города Костромы «Дорожное хозяйство» (Кудрявцев А. А.) обеспечить перемещение снесенного незаконно размещенного некапитального объекта, а также находящегося в нем имущества, не утратившего своих потребительских свойств, в место хранения, определенное муниципальным казенным учреждением города Костромы «Служба муниципального заказа по жилищно-коммунальному хозяйству».
6. Финансовое обеспечение реализации настоящего постановления является расходным обязательством города Костромы, осуществляемым за счет и в пределах бюджетных ассигнований, предусмотренных в соответствии с решением Думы города Костромы «О бюджете города Костромы на 2020 год и на плановый период 2021 и 2022 годов»:
 - 6.1. в части реализации мероприятий, предусмотренных пунктом 3 настоящего постановления, по разделу 0500 «Жилищно-коммунальное хозяйство», подразделу 0503 «Благоустройство», целевой статье расходов 0320065070 «Прочие мероприятия», группе вида расходов 200 «Закупка товаров, работ и услуг для обеспечения государственных (муниципальных) нужд»;
 - 6.2. в части реализации мероприятия, предусмотренного пунктом 5 настоящего постановления, по разделу 0400 «Национальная экономика», подразделу 0409 «Дорожное хозяйство (дорожные фонды)», целевой статье расходов 0500011521 «Содержание и ремонт автомобильных дорог общего пользования», группе вида расходов 100 «Расходы на выплату персоналу в целях обеспечения выполнения функций государственными (муниципальными) органами, казенными учреждениями, органами управления государственными внебюджетными фондами», группе вида расходов 200 «Закупка товаров, работ и услуг для обеспечения государственных (муниципальных) нужд».
7. Настоящее постановление подлежит официальному опубликованию и размещению на официальном сайте Администрации города Костромы в информационно-телекоммуникационной сети «Интернет».

Глава Администрации города Костромы А.В. СМIRНОВ.

Приложение к постановлению Администрации города Костромы от 28 мая 2020 года № 929



Ситуационный план территории незаконно размещенного объекта некапитального характера, имеющего местоположение: Костромская область, город Кострома, в районе дома 109 по улице Советской

Администрация города Костромы

ПОСТАНОВЛЕНИЕ

28 мая 2020 года

№ 930

О сносе незаконно размещенного объекта некапитального характера на территории города Костромы

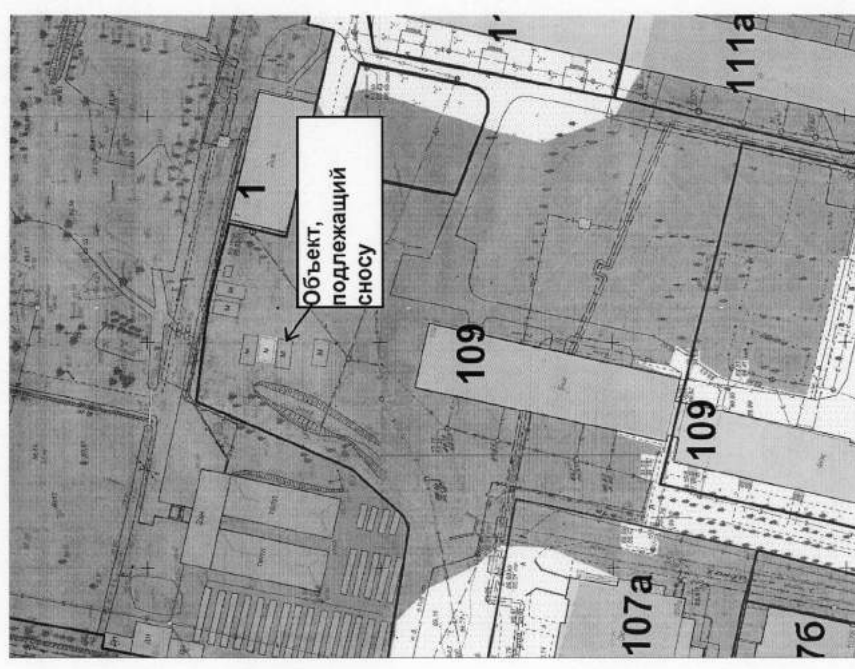
В соответствии с Порядком сноса (демонтажа) незаконно размещенных объектов некапитального характера на территории города Костромы, утвержденным постановлением Администрации города Костромы от 14 июня 2019 года № 1009 «Об утверждении Порядка сноса (демонтажа) незаконно размещенных объектов некапитального характера на территории города Костромы», руководствуясь статьями 42, 44, частью 1 статьи 57 Устава города Костромы,

ПОСТАНОВЛЯЮ:

1. Произвести снос незаконно размещенного объекта некапитального характера (металлический гараж), расположенного в районе дома 109 по улице Советской в городе Костроме (далее - незаконно размещенный некапитальный объект), собственник которого неизвестен, согласно ситуационному плану территории, прилагаемому к настоящему постановлению.
2. Управлению муниципальных инспекций Администрации города Костромы (Басов С. А.):
 - 2.1. не позднее, чем за три рабочих дня до сноса разместить на незаконно размещенном некапитальном объекте информацию о дате и времени его сноса;
 - 2.2. составить акт о сносе незаконно размещенного некапитального объекта, указанного в пункте 1 настоящего постановления.
3. Муниципальному казенному учреждению города Костромы «Служба муниципального заказа по жилищно-коммунальному хозяйству» (Шилин А. А.):
 - 3.1. организовать снос незаконно размещенного некапитального объекта, не ранее чем через десять рабочих дней со дня официального опубликования настоящего постановления;
 - 3.2. определить в соответствии с требованиями действующего законодательства место хранения снесенного незаконно размещенного некапитального объекта, составных его элементов, а также находящегося в нем имущества, не утратившего своих потребительских свойств;
 - 3.3. в случае осуществления сноса путем демонтажа:
 - 3.3.1. опечатать незаконно размещенный некапитальный объект с присвоением ему уникального номера;
 - 3.3.2. передать снесенный незаконно размещенный некапитальный объект, составные его элементы по акту лицу, осуществляющему хранение;
 - 3.4. в случае осуществления сноса путем разбора, если конструктивные характеристики незаконно размещенного некапитального объекта позволяют осуществить перемещение и (или) демонтаж его элементов с последующей сборкой без несоразмерного ущерба назначению и без изменения основных характеристик:
 - 3.4.1. опечатать составные элементы незаконно размещенного некапитального объекта с присвоением уникального номера;
 - 3.4.2. обеспечить перемещение составных элементов незаконно размещенного некапитального объекта на специальный пункт временного хранения, а также их передачу по акту лицу, осуществляющему хранение;
 - 3.5. передать имущество, не утратившее своих потребительских свойств, находящееся в сносимом незаконно размещенном некапитальном объекте, по акту лицу, осуществляющему хранение;
 - 3.6. обеспечить вывоз составных элементов незаконно размещенного некапитального объекта, утратившего в ходе сноса свои физические и функциональные характеристики и имущества, утратившего свои потребительские свойства, находящегося в сносимом незаконно размещенном некапитальном объекте как твердых коммунальных отходов, а также мусора, оставшегося после сноса такого объекта.
4. Муниципальному казенному учреждению города Костромы «Центр гражданской защиты города Костромы» (Ведров С. А.) при необходимости обеспечить доступ в незаконно размещенный некапитальный объект.
5. Муниципальному казенному учреждению города Костромы «Дорожное хозяйство» (Кудрявцев А. А.) обеспечить перемещение снесенного незаконно размещенного некапитального объекта, а также находящегося в нем имущества, не утратившего своих потребительских свойств, в место хранения, определенное муниципальным казенным учреждением города Костромы «Служба муниципального заказа по жилищно-коммунальному хозяйству».
6. Финансовое обеспечение реализации настоящего постановления является расходным обязательством города Костромы, осуществляемым за счет и в пределах бюджетных ассигнований, предусмотренных в соответствии с решением Думы города Костромы «О бюджете города Костромы на 2020 год и на плановый период 2021 и 2022 годов»:
 - 6.1. в части реализации мероприятий, предусмотренных пунктом 3 настоящего постановления, по разделу 0500 «Жилищно-коммунальное хозяйство», подразделу 0503 «Благоустройство», целевой статье расходов 0320065070 «Прочие мероприятия», группе вида расходов 200 «Закупка товаров, работ и услуг для обеспечения государственных (муниципальных) нужд»;
 - 6.2. в части реализации мероприятия, предусмотренного пунктом 5 настоящего постановления, по разделу 0400 «Национальная экономика», подразделу 0409 «Дорожное хозяйство (дорожные фонды)», целевой статье расходов 0500011521 «Содержание и ремонт автомобильных дорог общего пользования», группе вида расходов 100 «Расходы на выплату персоналу в целях обеспечения выполнения функций государственными (муниципальными) органами, казенными учреждениями, органами управления государственными внебюджетными фондами», группе вида расходов 200 «Закупка товаров, работ и услуг для обеспечения государственных (муниципальных) нужд».
7. Настоящее постановление подлежит официальному опубликованию и размещению на официальном сайте Администрации города Костромы в информационно-телекоммуникационной сети «Интернет».

Глава Администрации города Костромы А.В. СМIRНОВ.

Приложение к постановлению Администрации города Костромы от 28 мая 2020 года № 930



Ситуационный план территории незаконно размещенного объекта некапитального характера, имеющего местоположение: Костромская область, город Кострома, в районе дома 109 по улице Советской

Администрация города Костромы

ПОСТАНОВЛЕНИЕ

28 мая 2020 года

№ 931

О сносе незаконно размещенного объекта некапитального характера на территории города Костромы

В соответствии с Порядком сноса (демонтажа) незаконно размещенных объектов некапитального характера на территории города Костромы, утвержденным постановлением Администрации города Костромы от 14 июня 2019 года № 1009 «Об утверждении Порядка сноса (демонтажа) незаконно размещенных объектов некапитального характера на территории города Костромы», руководствуясь статьями 42, 44, частью 1 статьи 57 Устава города Костромы,

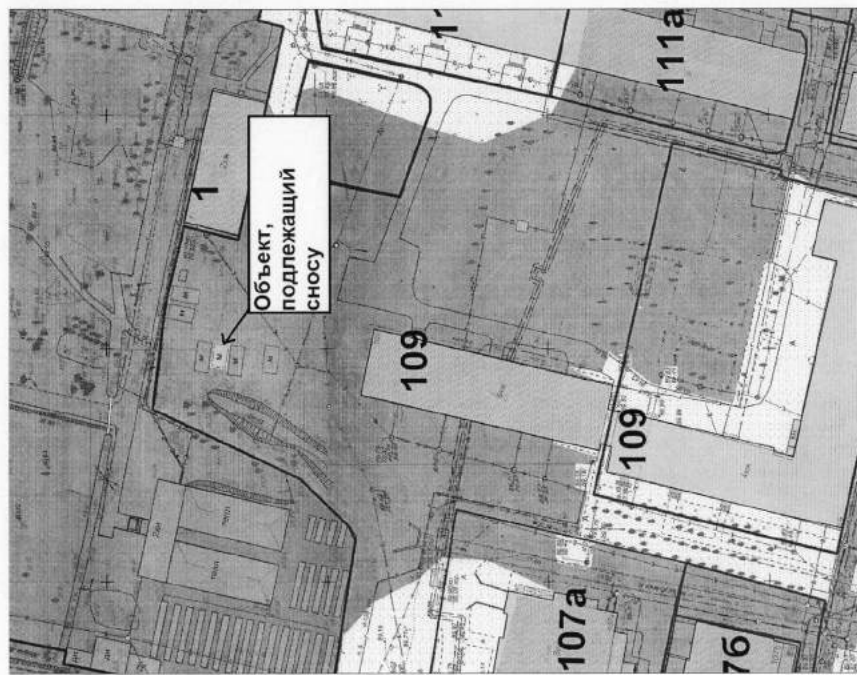
ПОСТАНОВЛЯЮ:

1. Произвести снос незаконно размещенного объекта некапитального характера (металлический гараж), расположенного в районе дома 109 по улице Советской в городе Костроме (далее - незаконно размещенный некапитальный объект), собственник которого неизвестен, согласно ситуационному плану территории, прилагаемому к настоящему постановлению.
2. Управлению муниципальных инспекций Администрации города Костромы (Басов С. А.):
 - 2.1. не позднее, чем за три рабочих дня до сноса разместить на незаконно размещенном некапитальном объекте информацию о дате и времени его сноса;
 - 2.2. составить акт о сносе незаконно размещенного некапитального объекта, указанного в пункте 1 настоящего постановления.
3. Муниципальному казенному учреждению города Костромы «Служба муниципального заказа по жилищно-коммунальному хозяйству» (Шилин А. А.):
 - 3.1. организовать снос незаконно размещенного некапитального объекта, не ранее чем через десять рабочих дней со дня официального опубликования настоящего постановления;
 - 3.2. определить в соответствии с требованиями действующего законодательства место хранения снесенного незаконно размещенного некапитального объекта, составных его элементов, а также находящегося в нем имущества, не утратившего своих потребительских свойств;
 - 3.3. в случае осуществления сноса путем демонтажа:
 - 3.3.1. опечатать незаконно размещенный некапитальный объект с присвоением ему уникального номера;
 - 3.3.2. передать снесенный незаконно размещенный некапитальный объект, составные его элементы по акту лицу, осуществляющему хранение;
 - 3.4. в случае осуществления сноса путем разбора, если конструктивные характеристики незаконно размещенного некапитального объекта позволяют осуществить перемещение и (или) демонтаж его элементов с последующей сборкой без несоразмерного ущерба назначению и без изменения основных характеристик:
 - 3.4.1. опечатать составные элементы незаконно размещенного некапитального объекта с присвоением уникального номера;
 - 3.4.2. обеспечить перемещение составных элементов незаконно размещенного некапитального объекта на специальный пункт временного хранения, а также их передачу по акту лицу, осуществляющему хранение;
 - 3.5. передать имущество, не утратившее своих потребительских свойств, находящееся в сносимом незаконно размещенном некапитальном объекте, по акту лицу, осуществляющему хранение;
 - 3.6. обеспечить вывоз составных элементов незаконно размещенного некапитального объекта, утратившего в ходе сноса свои физические и функциональные характеристики и имущества, утратившего свои потребительские свойства, находящегося в сносимом незаконно размещенном некапитальном объекте как твердых коммунальных отходов, а также мусора, оставшегося после сноса такого объекта.
 4. Муниципальному казенному учреждению города Костромы «Центр гражданской защиты города Костромы» (Ведров С. А.) при необходимости обеспечить доступ в незаконно размещенный некапитальный объект.
 5. Муниципальному казенному учреждению города Костромы «Дорожное хозяйство» (Кудрявцев А. А.) обеспечить перемещение снесенного незаконно размещенного некапитального объекта, а также находящегося в нем имущества, не утратившего своих потребительских свойств, в место хранения, определенное муниципальным казенным учреждением города Костромы «Служба муниципального заказа по жилищно-коммунальному хозяйству».
 6. Финансовое обеспечение реализации настоящего постановления является расходным обязательством города Костромы, осуществляемым за счет и в пределах бюджетных ассигнований, предусмотренных в соответствии с решением Думы города Костромы «О бюджете города Костромы на 2020 год и на плановый период 2021 и 2022 годов»:
 - 6.1. в части реализации мероприятий, предусмотренных пунктом 3 настоящего постановления, по разделу 0500 «Жилищно-коммунальное хозяйство», подразделу 0503 «Благоустройство», целевой статье расходов 0320065070 «Прочие мероприятия», группе вида расходов 200 «Закупка товаров, работ и услуг для обеспечения государственных (муниципальных) нужд»;
 - 6.2. в части реализации мероприятия, предусмотренного пунктом 5 настоящего постановления, по разделу 0400 «Национальная экономика», подразделу 0409 «Дорожное хозяйство (дорожные фонды)», целевой статье расходов 0500011521 «Содержание и ремонт автомобильных дорог общего пользования», группе вида расходов 100 «Расходы на выплату персоналу в целях обеспечения выполнения функций государственными (муниципальными) органами, казенными учреждениями, органами управления государственными внебюджетными фондами», группе вида расходов 200 «Закупка товаров, работ и услуг для обеспечения государственных (муниципальных) нужд».
 7. Настоящее постановление подлежит официальному опубликованию и размещению на официальном сайте Администрации города Костромы в информационно-телекоммуникационной сети «Интернет».

Глава Администрации города Костромы А.В. СМIRНОВ.

Приложение к постановлению Администрации города Костромы от 28 мая 2020 года № 931

Ситуационный план территории незаконно размещенного объекта некапитального характера, имеющего местоположение: Костромская область, город Кострома, в районе дома 109 по улице Советской



Администрация города Костромы

ПОСТАНОВЛЕНИЕ

28 мая 2020 года

№ 932

О сносе незаконно размещенного объекта некапитального характера на территории города Костромы

В соответствии с Порядком сноса (демонтажа) незаконно размещенных объектов некапитального характера на территории города Костромы, утвержденным постановлением Администрации города Костромы от 14 июня 2019 года № 1009 «Об утверждении Порядка сноса (демонтажа) незаконно размещенных объектов некапитального характера на территории города Костромы», руководствуясь статьями 42, 44, частью 1 статьи 57 Устава города Костромы,

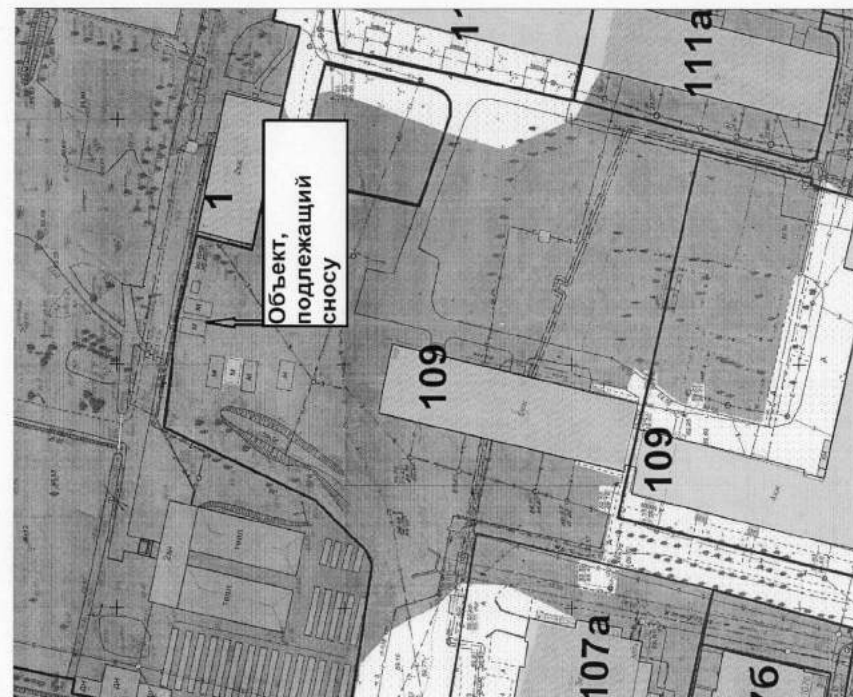
ПОСТАНОВЛЯЮ:

1. Произвести снос незаконно размещенного объекта некапитального характера (металлический гараж), расположенного в районе дома 109 по улице Советской в городе Костроме (далее - незаконно размещенный некапитальный объект), собственник которого неизвестен, согласно ситуационному плану территории, прилагаемому к настоящему постановлению.
2. Управлению муниципальных инспекций Администрации города Костромы (С. А. Басов):
 - 2.1. не позднее, чем за три рабочих дня до сноса разместить на незаконно размещенном некапитальном объекте информацию о дате и времени его сноса;
 - 2.2. составить акт о сносе незаконно размещенного некапитального объекта, указанного в пункте 1 настоящего постановления.
3. Муниципальному казенному учреждению города Костромы «Служба муниципального заказа по жилищно-коммунальному хозяйству» (А. А. Шилин):
 - 3.1. организовать снос незаконно размещенного некапитального объекта, не ранее чем через десять рабочих дней со дня официального опубликования настоящего постановления;
 - 3.2. определить в соответствии с требованиями действующего законодательства место хранения снесенного незаконно размещенного некапитального объекта, составных его элементов, а также находящегося в нем имущества, не утратившего своих потребительских свойств;
 - 3.3. в случае осуществления сноса путем демонтажа:
 - 3.3.1. опечатать незаконно размещенный некапитальный объект с присвоением ему уникального номера;
 - 3.3.2. передать снесенный незаконно размещенный некапитальный объект, составные его элементы по акту лицу, осуществляющему хранение;
 - 3.4. в случае осуществления сноса путем разбора, если конструктивные характеристики незаконно размещенного некапитального объекта позволяют осуществить перемещение и (или) демонтаж его элементов с последующей сборкой без несоразмерного ущерба назначению и без изменения основных характеристик:
 - 3.4.1. опечатать составные элементы незаконно размещенного некапитального объекта с присвоением уникального номера;
 - 3.4.2. обеспечить перемещение составных элементов незаконно размещенного некапитального объекта на специальный пункт временного хранения, а также их передачу по акту лицу, осуществляющему хранение;
 - 3.5. передать имущество, не утратившее своих потребительских свойств, находящееся в сносимом незаконно размещенном некапитальном объекте, по акту лицу, осуществляющему хранение;
 - 3.6. обеспечить вывоз составных элементов незаконно размещенного некапитального объекта, утратившего в ходе сноса свои физические и функциональные характеристики и имущества, утратившего свои потребительские свойства, находящегося в сносимом незаконно размещенном некапитальном объекте как твердых коммунальных отходов, а также мусора, оставшегося после сноса такого объекта.
 4. Муниципальному казенному учреждению города Костромы «Центр гражданской защиты города Костромы» (С. А. Ведров) при необходимости обеспечить доступ в незаконно размещенный некапитальный объект.
 5. Муниципальному казенному учреждению города Костромы «Дорожное хозяйство» (А. А. Кудрявцев) обеспечить перемещение снесенного незаконно размещенного некапитального объекта, а также находящегося в нем имущества, не утратившего своих потребительских свойств, в место хранения, определенное муниципальным казенным учреждением города Костромы «Служба муниципального заказа по жилищно-коммунальному хозяйству».
 6. Финансовое обеспечение реализации настоящего постановления является расходным обязательством города Костромы, осуществляемым за счет и в пределах бюджетных ассигнований, предусмотренных в соответствии с решением Думы города Костромы «О бюджете города Костромы на 2020 год и на плановый период 2021 и 2022 годов»:
 - 6.1. в части реализации мероприятий, предусмотренных пунктом 3 настоящего постановления, по разделу 0500 «Жилищно-коммунальное хозяйство», подразделу 0503 «Благоустройство», целевой статье расходов 0320065070 «Прочие мероприятия», группе вида расходов 200 «Закупка товаров, работ и услуг для обеспечения государственных (муниципальных) нужд»;
 - 6.2. в части реализации мероприятия, предусмотренного пунктом 5 настоящего постановления, по разделу 0400 «Национальная экономика», подразделу 0409 «Дорожное хозяйство (дорожные фонды)», целевой статье расходов 0500011521 «Содержание и ремонт автомобильных дорог общего пользования», группе вида расходов 100 «Расходы на выплату персоналу в целях обеспечения выполнения функций государственными (муниципальными) органами, казенными учреждениями, органами управления государственными внебюджетными фондами», группе вида расходов 200 «Закупка товаров, работ и услуг для обеспечения государственных (муниципальных) нужд».
 7. Настоящее постановление подлежит официальному опубликованию и размещению на официальном сайте Администрации города Костромы в информационно-телекоммуникационной сети «Интернет».

Глава Администрации города Костромы А.В. СМIRНОВ.

Приложение к постановлению Администрации города Костромы от 28 мая 2020 года № 932

Ситуационный план территории незаконно размещенного объекта некапитального характера, имеющего местоположение: Костромская область, город Кострома, в районе дома 109 по улице Советской



Администрация города Костромы

ПОСТАНОВЛЕНИЕ

28 мая 2020 года

№ 933

О сносе незаконно размещенного объекта некапитального характера на территории города Костромы

В соответствии с Порядком сноса (демонтажа) незаконно размещенных объектов некапитального характера на территории города Костромы, утвержденным постановлением Администрации города Костромы от 14 июня 2019 года № 1009 «Об утверждении Порядка сноса (демонтажа) незаконно размещенных объектов некапитального характера на территории города Костромы», руководствуясь статьями 42, 44, частью 1 статьи 57 Устава города Костромы,

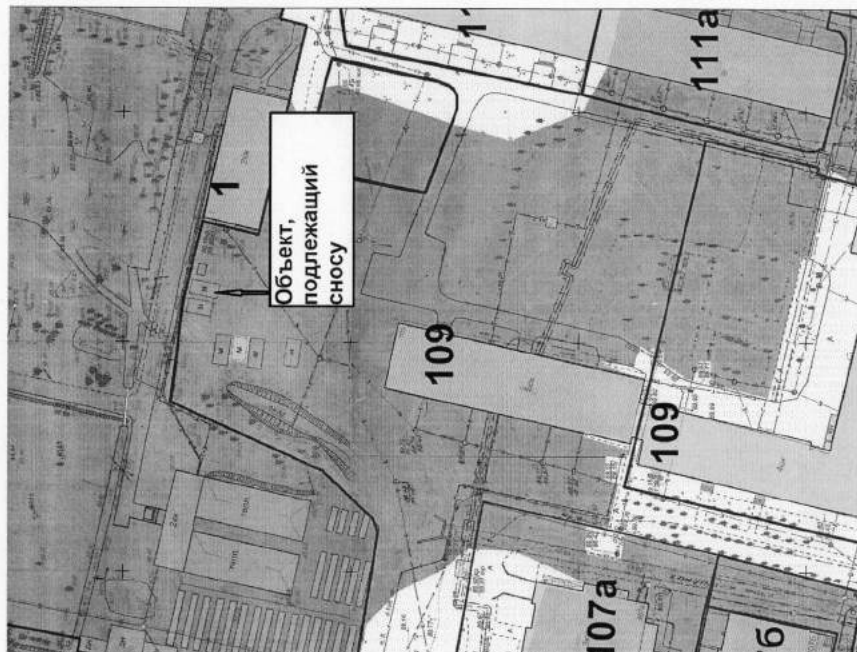
ПОСТАНОВЛЯЮ:

1. Произвести снос незаконно размещенного объекта некапитального характера (металлический гараж), расположенного в районе дома 109 по улице Советской в городе Костроме (далее - незаконно размещенный некапитальный объект), собственник которого неизвестен, согласно ситуационному плану территории, прилагаемому к настоящему постановлению.
2. Управлению муниципальных инспекций Администрации города Костромы (Басов С. А.):
 - 2.1. не позднее, чем за три рабочих дня до сноса разместить на незаконно размещенном некапитальном объекте информацию о дате и времени его сноса;
 - 2.2. составить акт о сносе незаконно размещенного некапитального объекта, указанного в пункте 1 настоящего постановления.
3. Муниципальному казенному учреждению города Костромы «Служба муниципального заказа по жилищно-коммунальному хозяйству» (Шилин А. А.):
 - 3.1. организовать снос незаконно размещенного некапитального объекта, не ранее чем через десять рабочих дней со дня официального опубликования настоящего постановления;
 - 3.2. определить в соответствии с требованиями действующего законодательства место хранения снесенного незаконно размещенного некапитального объекта, составных его элементов, а также находящегося в нем имущества, не утратившего своих потребительских свойств;
 - 3.3. в случае осуществления сноса путем демонтажа:
 - 3.3.1. опечатать незаконно размещенный некапитальный объект с присвоением ему уникального номера;
 - 3.3.2. передать снесенный незаконно размещенный некапитальный объект, составные его элементы по акту лицу, осуществляющему хранение;
 - 3.4. в случае осуществления сноса путем разбора, если конструктивные характеристики незаконно размещенного некапитального объекта позволяют осуществить перемещение и (или) демонтаж его элементов с последующей сборкой без несоразмерного ущерба назначению и без изменения основных характеристик:
 - 3.4.1. опечатать составные элементы незаконно размещенного некапитального объекта с присвоением уникального номера;
 - 3.4.2. обеспечить перемещение составных элементов незаконно размещенного некапитального объекта на специальный пункт временного хранения, а также их передачу по акту лицу, осуществляющему хранение;
 - 3.5. передать имущество, не утратившее своих потребительских свойств, находящееся в сносимом незаконно размещенном некапитальном объекте, по акту лицу, осуществляющему хранение;
 - 3.6. обеспечить вывоз составных элементов незаконно размещенного некапитального объекта, утратившего в ходе сноса свои физические и функциональные характеристики и имущества, утратившего свои потребительские свойства, находящегося в сносимом незаконно размещенном некапитальном объекте как твердых коммунальных отходов, а также мусора, оставшегося после сноса такого объекта.
4. Муниципальному казенному учреждению города Костромы «Центр гражданской защиты города Костромы» (Ведров С. А.) при необходимости обеспечить доступ в незаконно размещенный некапитальный объект.
5. Муниципальному казенному учреждению города Костромы «Дорожное хозяйство» (Кудрявцев А. А.) обеспечить перемещение снесенного незаконно размещенного некапитального объекта, а также находящегося в нем имущества, не утратившего своих потребительских свойств, в место хранения, определенное муниципальным казенным учреждением города Костромы «Служба муниципального заказа по жилищно-коммунальному хозяйству».
6. Финансовое обеспечение реализации настоящего постановления является расходным обязательством города Костромы, осуществляемым за счет и в пределах бюджетных ассигнований, предусмотренных в соответствии с решением Думы города Костромы «О бюджете города Костромы на 2020 год и на плановый период 2021 и 2022 годов»:
 - 6.1. в части реализации мероприятий, предусмотренных пунктом 3 настоящего постановления, по разделу 0500 «Жилищно-коммунальное хозяйство», подразделу 0503 «Благоустройство», целевой статье расходов 0320065070 «Прочие мероприятия», группе вида расходов 200 «Закупка товаров, работ и услуг для обеспечения государственных (муниципальных) нужд»;
 - 6.2. в части реализации мероприятия, предусмотренного пунктом 5 настоящего постановления, по разделу 0400 «Национальная экономика», подразделу 0409 «Дорожное хозяйство (дорожные фонды)», целевой статье расходов 0500011521 «Содержание и ремонт автомобильных дорог общего пользования», группе вида расходов 100 «Расходы на выплату персоналу в целях обеспечения выполнения функций государственными (муниципальными) органами, казенными учреждениями, органами управления государственными внебюджетными фондами», группе вида расходов 200 «Закупка товаров, работ и услуг для обеспечения государственных (муниципальных) нужд».
7. Настоящее постановление подлежит официальному опубликованию и размещению на официальном сайте Администрации города Костромы в информационно-телекоммуникационной сети «Интернет».

Глава Администрации города Костромы А.В. СМIRНОВ.

Приложение к постановлению Администрации города Костромы от 28 мая 2020 года № 933

Ситуационный план территории незаконно размещенного объекта некапитального характера, имеющего местоположение: Костромская область, город Кострома, в районе дома 109 по улице Советской



Администрация города Костромы

ПОСТАНОВЛЕНИЕ

28 мая 2020 года

№ 934

О сносе незаконно размещенного объекта некапитального характера на территории города Костромы

В соответствии с Порядком сноса (демонтажа) незаконно размещенных объектов некапитального характера на территории города Костромы, утвержденным постановлением Администрации города Костромы от 14 июня 2019 года № 1009 «Об утверждении Порядка сноса (демонтажа) незаконно размещенных объектов некапитального характера на территории города Костромы», руководствуясь статьями 42, 44, частью 1 статьи 57 Устава города Костромы,

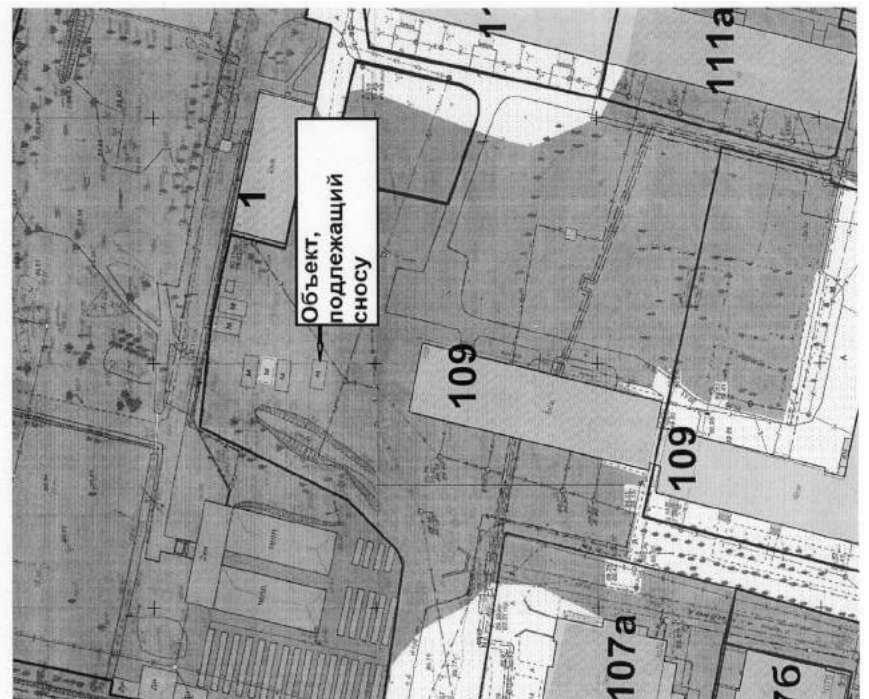
ПОСТАНОВЛЯЮ:

1. Произвести снос незаконно размещенного объекта некапитального характера (металлический гараж), расположенного в районе дома 109 по улице Советской в городе Костроме (далее - незаконно размещенный некапитальный объект), собственник которого неизвестен, согласно ситуационному плану территории, прилагаемому к настоящему постановлению.
2. Управлению муниципальных инспекций Администрации города Костромы (Басов С. А.):
 - 2.1. не позднее, чем за три рабочих дня до сноса разместить на незаконно размещенном некапитальном объекте информацию о дате и времени его сноса;
 - 2.2. составить акт о сносе незаконно размещенного некапитального объекта, указанного в пункте 1 настоящего постановления.
3. Муниципальному казенному учреждению города Костромы «Служба муниципального заказа по жилищно-коммунальному хозяйству» (Шилин А. А.):
 - 3.1. организовать снос незаконно размещенного некапитального объекта, не ранее чем через десять рабочих дней со дня официального опубликования настоящего постановления;
 - 3.2. определить в соответствии с требованиями действующего законодательства место хранения снесенного незаконно размещенного некапитального объекта, составных его элементов, а также находящегося в нем имущества, не утратившего своих потребительских свойств;
 - 3.3. в случае осуществления сноса путем демонтажа:
 - 3.3.1. опечатать незаконно размещенный некапитальный объект с присвоением ему уникального номера;
 - 3.3.2. передать снесенный незаконно размещенный некапитальный объект, составные его элементы по акту лицу, осуществляющему хранение;
 - 3.4. в случае осуществления сноса путем разбора, если конструктивные характеристики незаконно размещенного некапитального объекта позволяют осуществить перемещение и (или) демонтаж его элементов с последующей сборкой без несоразмерного ущерба назначению и без изменения основных характеристик:
 - 3.4.1. опечатать составные элементы незаконно размещенного некапитального объекта с присвоением уникального номера;
 - 3.4.2. обеспечить перемещение составных элементов незаконно размещенного некапитального объекта на специальный пункт временного хранения, а также их передачу по акту лицу, осуществляющему хранение;
 - 3.5. передать имущество, не утратившее своих потребительских свойств, находящееся в сносимом незаконно размещенном некапитальном объекте, по акту лицу, осуществляющему хранение;
 - 3.6. обеспечить вывоз составных элементов незаконно размещенного некапитального объекта, утратившего в ходе сноса свои физические и функциональные характеристики и имущества, утратившего свои потребительские свойства, находящегося в сносимом незаконно размещенном некапитальном объекте как твердых коммунальных отходов, а также мусора, оставшегося после сноса такого объекта.
4. Муниципальному казенному учреждению города Костромы «Центр гражданской защиты города Костромы» (Ведров С. А.) при необходимости обеспечить доступ в незаконно размещенный некапитальный объект.
5. Муниципальному казенному учреждению города Костромы «Дорожное хозяйство» (Кудрявцев А. А.) обеспечить перемещение снесенного незаконно размещенного некапитального объекта, а также находящегося в нем имущества, не утратившего своих потребительских свойств, в место хранения, определенное муниципальным казенным учреждением города Костромы «Служба муниципального заказа по жилищно-коммунальному хозяйству».
6. Финансовое обеспечение реализации настоящего постановления является расходным обязательством города Костромы, осуществляемым за счет и в пределах бюджетных ассигнований, предусмотренных в соответствии с решением Думы города Костромы «О бюджете города Костромы на 2020 год и на плановый период 2021 и 2022 годов»:
 - 6.1. в части реализации мероприятий, предусмотренных пунктом 3 настоящего постановления, по разделу 0500 «Жилищно-коммунальное хозяйство», подразделу 0503 «Благоустройство», целевой статье расходов 0320065070 «Прочие мероприятия», группе вида расходов 200 «Закупка товаров, работ и услуг для обеспечения государственных (муниципальных) нужд»;
 - 6.2. в части реализации мероприятия, предусмотренного пунктом 5 настоящего постановления, по разделу 0400 «Национальная экономика», подразделу 0409 «Дорожное хозяйство (дорожные фонды)», целевой статье расходов 0500011521 «Содержание и ремонт автомобильных дорог общего пользования», группе вида расходов 100 «Расходы на выплату персоналу в целях обеспечения выполнения функций государственными (муниципальными) органами, казенными учреждениями, органами управления государственными внебюджетными фондами», группе вида расходов 200 «Закупка товаров, работ и услуг для обеспечения государственных (муниципальных) нужд».
7. Настоящее постановление подлежит официальному опубликованию и размещению на официальном сайте Администрации города Костромы в информационно-телекоммуникационной сети «Интернет».

Глава Администрации города Костромы А.В. СМIRНОВ.

Приложение к постановлению Администрации города Костромы от 28 мая 2020 года № 934

Ситуационный план территории незаконно размещенного объекта некапитального характера, имеющего местоположение: Костромская область, город Кострома, в районе дома 109 по улице Советской



Администрация города Костромы

ПОСТАНОВЛЕНИЕ

28 мая 2020 года

№ 935

О сносе незаконно размещенного объекта некапитального характера на территории города Костромы

В соответствии с Порядком сноса (демонтажа) незаконно размещенных объектов некапитального характера на территории города Костромы, утвержденным постановлением Администрации города Костромы от 14 июня 2019 года № 1009 «Об утверждении Порядка сноса (демонтажа) незаконно размещенных объектов некапитального характера на территории города Костромы», руководствуясь статьями 42, 44, частью 1 статьи 57 Устава города Костромы,

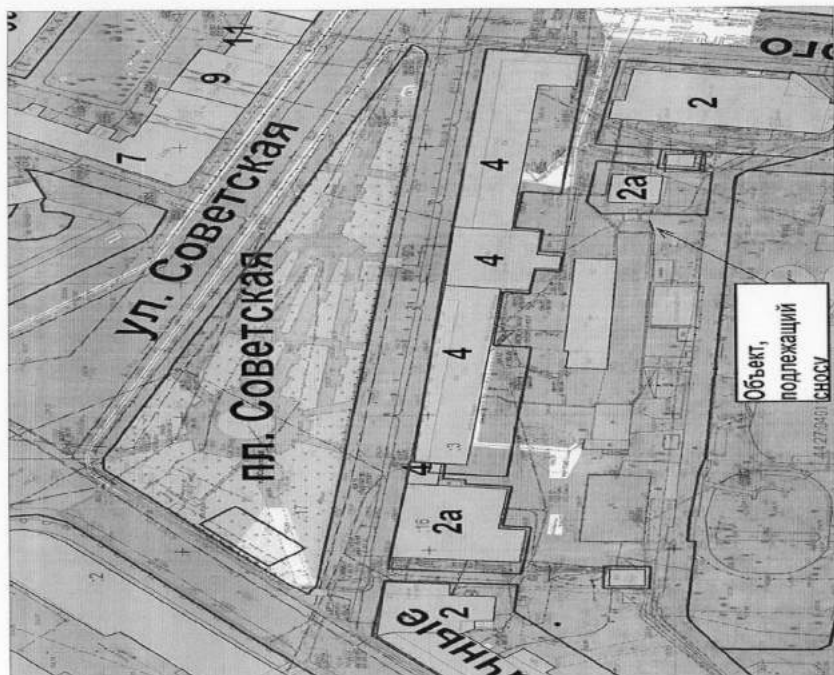
ПОСТАНОВЛЯЮ:

1. Произвести снос незаконно размещенного объекта некапитального характера (металлическое ограждение), расположенного в районе дома 4 площади Советской в городе Костроме (далее - незаконно размещенный некапитальный объект), собственник которого неизвестен, согласно ситуационному плану территории, прилагаемому к настоящему постановлению.
2. Управлению муниципальных инспекций Администрации города Костромы (Басов С. А.):
 - 2.1. не позднее, чем за три рабочих дня до сноса разместить на незаконно размещенном некапитальном объекте информацию о дате и времени его сноса;
 - 2.2. составить акт о сносе незаконно размещенного некапитального объекта, указанного в пункте 1 настоящего постановления.
3. Муниципальному казенному учреждению города Костромы «Служба муниципального заказа по жилищно-коммунальному хозяйству» (Шилин А. А.):
 - 3.1. организовать снос незаконно размещенного некапитального объекта, не ранее чем через десять рабочих дней со дня официального опубликования настоящего постановления;
 - 3.2. определить в соответствии с требованиями действующего законодательства место хранения снесенного незаконно размещенного некапитального объекта, составных его элементов, а также находящегося в нем имущества, не утратившего своих потребительских свойств;
 - 3.3. в случае осуществления сноса путем демонтажа:
 - 3.3.1. опечатать незаконно размещенный некапитальный объект с присвоением ему уникального номера;
 - 3.3.2. передать снесенный незаконно размещенный некапитальный объект, составные его элементы по акту лицу, осуществляющему хранение;
 - 3.4. в случае осуществления сноса путем разбора, если конструктивные характеристики незаконно размещенного некапитального объекта позволяют осуществить перемещение и (или) демонтаж его элементов с последующей сборкой без несоразмерного ущерба назначению и без изменения основных характеристик:
 - 3.4.1. опечатать составные элементы незаконно размещенного некапитального объекта с присвоением уникального номера;
 - 3.4.2. обеспечить перемещение составных элементов незаконно размещенного некапитального объекта на специальный пункт временного хранения, а также их передачу по акту лицу, осуществляющему хранение;
 - 3.5. обеспечить вывоз составных элементов незаконно размещенного некапитального объекта, утратившего в ходе сноса свои физические и функциональные характеристики.
 4. Муниципальному казенному учреждению города Костромы «Дорожное хозяйство» (Кудрявцев А. А.) обеспечить перемещение снесенного незаконно размещенного некапитального объекта в место хранения, определенное муниципальным казенным учреждением города Костромы «Служба муниципального заказа по жилищно-коммунальному хозяйству».
 5. Финансовое обеспечение реализации настоящего постановления является расходным обязательством города Костромы, осуществляемым за счет и в пределах бюджетных ассигнований, предусмотренных в соответствии с решением Думы города Костромы «О бюджете города Костромы на 2020 год и на плановый период 2021 и 2022 годов»:
 - 5.1. в части реализации мероприятий, предусмотренных пунктом 3 настоящего постановления, по разделу 0500 «Жилищно-коммунальное хозяйство», подразделу 0503 «Благоустройство», целевой статье расходов 0320065070 «Прочие мероприятия», группе вида расходов 200 «Закупка товаров, работ и услуг для обеспечения государственных (муниципальных) нужд»;
 - 5.2. в части реализации мероприятия, предусмотренного пунктом 5 настоящего постановления, по разделу 0400 «Национальная экономика», подразделу 0409 «Дорожное хозяйство (дорожные фонды)», целевой статье расходов 0500011521 «Содержание и ремонт автомобильных дорог общего пользования», группе вида расходов 100 «Расходы на выплату персоналу в целях обеспечения выполнения функций государственными (муниципальными) органами, казенными учреждениями, органами управления государственными внебюджетными фондами», группе вида расходов 200 «Закупка товаров, работ и услуг для обеспечения государственных (муниципальных) нужд».
 6. Настоящее постановление подлежит официальному опубликованию и размещению на официальном сайте Администрации города Костромы в информационно-телекоммуникационной сети «Интернет».

Глава Администрации города Костромы
А.В. СМIRНОВ.

Приложение к постановлению Администрации города Костромы
от 28 мая 2020 года № 935

Ситуационный план территории незаконно размещенного объекта некапитального характера, имеющего местоположение: Костромская область, город Кострома, в районе дома 4 на площади Советской



Администрация города Костромы

ПОСТАНОВЛЕНИЕ

28 мая 2020 года

№ 936

О сносе незаконно размещенного объекта некапитального характера на территории города Костромы

В соответствии с Порядком сноса (демонтажа) незаконно размещенных объектов некапитального характера на территории города Костромы, утвержденным постановлением Администрации города Костромы от 14 июня 2019 года № 1009 «Об утверждении Порядка сноса (демонтажа) незаконно размещенных объектов некапитального характера на территории города Костромы», руководствуясь статьями 42, 44, частью 1 статьи 57 Устава города Костромы,

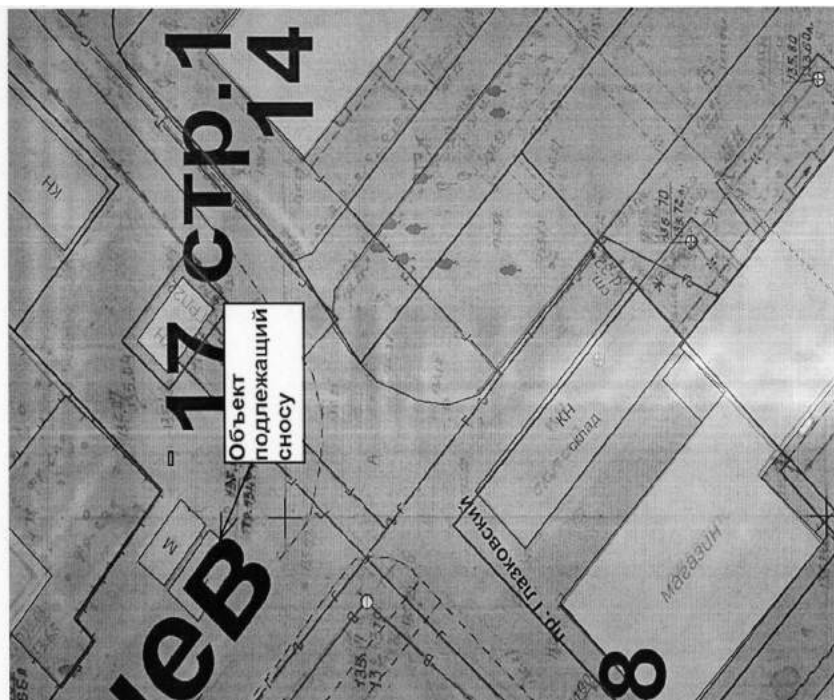
ПОСТАНОВЛЯЮ:

1. Произвести снос незаконно размещенного объекта некапитального характера (металлический гараж), расположенного в районе дома 14 по проезду Глазковскому в городе Костроме (далее - незаконно размещенный некапитальный объект), собственник которого неизвестен, согласно ситуационному плану территории, прилагаемому к настоящему постановлению.
2. Управлению муниципальных инспекций Администрации города Костромы (С. А. Басов):
 - 2.1. не позднее, чем за три рабочих дня до сноса разместить на незаконно размещенном некапитальном объекте информацию о дате и времени его сноса;
 - 2.2. составить акт о сносе незаконно размещенного некапитального объекта, указанного в пункте 1 настоящего постановления.
3. Муниципальному казенному учреждению города Костромы «Служба муниципального заказа по жилищно-коммунальному хозяйству» (А. А. Шилин):
 - 3.1. организовать снос незаконно размещенного некапитального объекта, не ранее чем через десять рабочих дней со дня официального опубликования настоящего постановления;
 - 3.2. определить в соответствии с требованиями действующего законодательства место хранения снесенного незаконно размещенного некапитального объекта, составных его элементов, а также находящегося в нем имущества, не утратившего своих потребительских свойств;
 - 3.3. в случае осуществления сноса путем демонтажа:
 - 3.3.1. опечатать незаконно размещенный некапитальный объект с присвоением ему уникального номера;
 - 3.3.2. передать снесенный незаконно размещенный некапитальный объект, составные его элементы по акту лицу, осуществляющему хранение;
 - 3.4. в случае осуществления сноса путем разбора, если конструктивные характеристики незаконно размещенного некапитального объекта позволяют осуществить перемещение и (или) демонтаж его элементов с последующей сборкой без несоразмерного ущерба назначению и без изменения основных характеристик:
 - 3.4.1. опечатать составные элементы незаконно размещенного некапитального объекта с присвоением уникального номера;
 - 3.4.2. обеспечить перемещение составных элементов незаконно размещенного некапитального объекта на специальный пункт временного хранения, а также их передачу по акту лицу, осуществляющему хранение;
 - 3.5. передать имущество, не утратившее своих потребительских свойств, находящееся в сносимом незаконно размещенном некапитальном объекте, по акту лицу, осуществляющему хранение;
 - 3.6. обеспечить вывоз составных элементов незаконно размещенного некапитального объекта, утратившего в ходе сноса свои физические и функциональные характеристики и имущества, утратившего свои потребительские свойства, находящегося в сносимом незаконно размещенном некапитальном объекте как твердых коммунальных отходов, а также мусора, оставшегося после сноса такого объекта.
 4. Муниципальному казенному учреждению города Костромы «Центр гражданской защиты города Костромы» (С. А. Ведров) при необходимости обеспечить доступ в незаконно размещенный некапитальный объект.
 5. Муниципальному казенному учреждению города Костромы «Дорожное хозяйство» (А. А. Кудрявцев) обеспечить перемещение снесенного незаконно размещенного некапитального объекта, а также находящегося в нем имущества, не утратившего своих потребительских свойств, в место хранения, определенное муниципальным казенным учреждением города Костромы «Служба муниципального заказа по жилищно-коммунальному хозяйству».
 6. Финансовое обеспечение реализации настоящего постановления является расходным обязательством города Костромы, осуществляемым за счет и в пределах бюджетных ассигнований, предусмотренных в соответствии с решением Думы города Костромы «О бюджете города Костромы на 2020 год и на плановый период 2021 и 2022 годов»:
 - 6.1. в части реализации мероприятий, предусмотренных пунктом 3 настоящего постановления, по разделу 0500 «Жилищно-коммунальное хозяйство», подразделу 0503 «Благоустройство», целевой статье расходов 0320065070 «Прочие мероприятия», группе вида расходов 200 «Закупка товаров, работ и услуг для обеспечения государственных (муниципальных) нужд»;
 - 6.2. в части реализации мероприятия, предусмотренного пунктом 5 настоящего постановления, по разделу 0400 «Национальная экономика», подразделу 0409 «Дорожное хозяйство (дорожные фонды)», целевой статье расходов 0500011521 «Содержание и ремонт автомобильных дорог общего пользования», группе вида расходов 100 «Расходы на выплату персоналу в целях обеспечения выполнения функций государственными (муниципальными) органами, казенными учреждениями, органами управления государственными внебюджетными фондами», группе вида расходов 200 «Закупка товаров, работ и услуг для обеспечения государственных (муниципальных) нужд».
 7. Настоящее постановление подлежит официальному опубликованию и размещению на официальном сайте Администрации города Костромы в информационно-телекоммуникационной сети «Интернет».

Глава Администрации города Костромы А.В. СМIRНОВ.

Приложение к постановлению Администрации города Костромы
от 28 мая 2020 года № 936

Ситуационный план территории незаконно размещенного объекта некапитального характера, имеющего местоположение: Костромская область, город Кострома, в районе дома 14 по проезду Глазковскому



Администрация города Костромы

ПОСТАНОВЛЕНИЕ

29 мая 2020 года

№ 944

О сносе незаконно размещенного объекта некапитального характера на территории города Костромы

В соответствии с Порядком сноса (демонтажа) незаконно размещенных объектов некапитального характера на территории города Костромы, утвержденным постановлением Администрации города Костромы от 14 июня 2019 года № 1009 «Об утверждении Порядка сноса (демонтажа) незаконно размещенных объектов некапитального характера на территории города Костромы», руководствуясь статьями 42, 44, частью 1 статьи 57 Устава города Костромы,

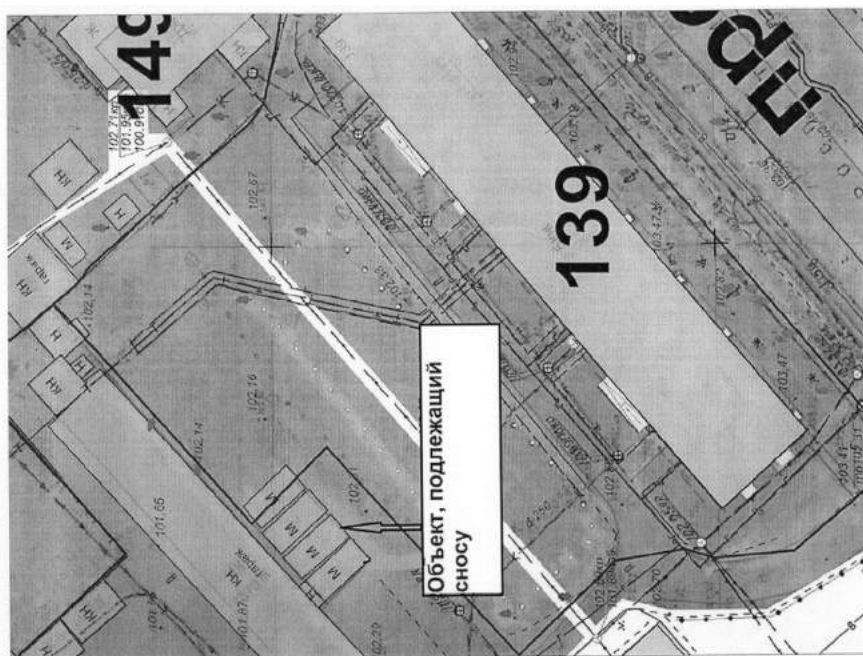
ПОСТАНОВЛЯЮ:

1. Произвести снос незаконно размещенного объекта некапитального характера (металлический гараж), расположенного в районе дома 139 по проспекту Мира в городе Костроме (далее - незаконно размещенный некапитальный объект), собственник которого неизвестен, согласно ситуационному плану территории, прилагаемому к настоящему постановлению.
2. Управлению муниципальных инспекций Администрации города Костромы (Басов С. А.):
 - 2.1. не позднее, чем за три рабочих дня до сноса разместить на незаконно размещенном некапитальном объекте информацию о дате и времени его сноса;
 - 2.2. составить акт о сносе незаконно размещенного некапитального объекта, указанного в пункте 1 настоящего постановления.
3. Муниципальному казенному учреждению города Костромы «Служба муниципального заказа по жилищно-коммунальному хозяйству» (Шилин А. А.):
 - 3.1. организовать снос незаконно размещенного некапитального объекта, не ранее чем через десять рабочих дней со дня официального опубликования настоящего постановления;
 - 3.2. определить в соответствии с требованиями действующего законодательства место хранения снесенного незаконно размещенного некапитального объекта, составных его элементов, а также находящегося в нем имущества, не утратившего своих потребительских свойств;
 - 3.3. в случае осуществления сноса путем демонтажа:
 - 3.3.1. опечатать незаконно размещенный некапитальный объект с присвоением ему уникального номера;
 - 3.3.2. передать снесенный незаконно размещенный некапитальный объект, составные его элементы по акту лицу, осуществляющему хранение;
 - 3.4. в случае осуществления сноса путем разбора, если конструктивные характеристики незаконно размещенного некапитального объекта позволяют осуществить перемещение и (или) демонтаж его элементов с последующей сборкой без несоразмерного ущерба назначению и без изменения основных характеристик:
 - 3.4.1. опечатать составные элементы незаконно размещенного некапитального объекта с присвоением уникального номера;
 - 3.4.2. обеспечить перемещение составных элементов незаконно размещенного некапитального объекта на специальный пункт временного хранения, а также их передачу по акту лицу, осуществляющему хранение;
 - 3.5. передать имущество, не утратившее своих потребительских свойств, находящееся в сносимом незаконно размещенном некапитальном объекте, по акту лицу, осуществляющему хранение;
 - 3.6. обеспечить вывоз составных элементов незаконно размещенного некапитального объекта, утратившего в ходе сноса свои физические и функциональные характеристики и имущества, утратившего свои потребительские свойства, находящегося в сносимом незаконно размещенном некапитальном объекте как твердых коммунальных отходов, а также мусора, оставшегося после сноса такого объекта.
4. Муниципальному казенному учреждению города Костромы «Центр гражданской защиты города Костромы» (Ведров С. А.) при необходимости обеспечить доступ в незаконно размещенный некапитальный объект.
5. Муниципальному казенному учреждению города Костромы «Дорожное хозяйство» (Кудрявцев А. А.) обеспечить перемещение снесенного незаконно размещенного некапитального объекта, а также находящегося в нем имущества, не утратившего своих потребительских свойств, в место хранения, определенное муниципальным казенным учреждением города Костромы «Служба муниципального заказа по жилищно-коммунальному хозяйству».
6. Финансовое обеспечение реализации настоящего постановления является расходным обязательством города Костромы, осуществляемым за счет и в пределах бюджетных ассигнований, предусмотренных в соответствии с решением Думы города Костромы «О бюджете города Костромы на 2020 год и на плановый период 2021 и 2022 годов»:
 - 6.1. в части реализации мероприятий, предусмотренных пунктом 3 настоящего постановления, по разделу 0500 «Жилищно-коммунальное хозяйство», подразделу 0503 «Благоустройство», целевой статье расходов 0320065070 «Прочие мероприятия», группе вида расходов 200 «Закупка товаров, работ и услуг для обеспечения государственных (муниципальных) нужд»;
 - 6.2. в части реализации мероприятия, предусмотренного пунктом 5 настоящего постановления, по разделу 0400 «Национальная экономика», подразделу 0409 «Дорожное хозяйство (дорожные фонды)», целевой статье расходов 0500011521 «Содержание и ремонт автомобильных дорог общего пользования», группе вида расходов 100 «Расходы на выплату персоналу в целях обеспечения выполнения функций государственными (муниципальными) органами, казенными учреждениями, органами управления государственными внебюджетными фондами», группе вида расходов 200 «Закупка товаров, работ и услуг для обеспечения государственных (муниципальных) нужд».
7. Настоящее постановление подлежит официальному опубликованию и размещению на официальном сайте Администрации города Костромы в информационно-телекоммуникационной сети «Интернет».

Глава Администрации города Костромы А.В. СМИРНОВ.

Приложение к постановлению Администрации города Костромы от 29 мая 2020 года № 944

Ситуационный план территории незаконно размещенного объекта некапитального характера, имеющего местоположение: Костромская область, город Кострома, в районе дома 139 по проспекту Мира



Администрация города Костромы

ПОСТАНОВЛЕНИЕ

29 мая 2020 года

№ 945

О сносе незаконно размещенного объекта некапитального характера на территории города Костромы

В соответствии с Порядком сноса (демонтажа) незаконно размещенных объектов некапитального характера на территории города Костромы, утвержденным постановлением Администрации города Костромы от 14 июня 2019 года № 1009 «Об утверждении Порядка сноса (демонтажа) незаконно размещенных объектов некапитального характера на территории города Костромы», руководствуясь статьями 42, 44, частью 1 статьи 57 Устава города Костромы,

ПОСТАНОВЛЯЮ:

1. Произвести снос незаконно размещенного объекта некапитального характера (киоск «Молочная продукция»), расположенного в районе дома 88 по улице Ленина в городе Костроме (далее - незаконно размещенный некапитальный объект), собственник которого неизвестен, согласно ситуационному плану территории, прилагаемому к настоящему постановлению.
2. Управлению муниципальных инспекций Администрации города Костромы (Басов С. А.):
 - 2.1. не позднее, чем за три рабочих дня до сноса разместить на незаконно размещенном некапитальном объекте информацию о дате и времени его сноса;
 - 2.2. составить акт о сносе незаконно размещенного некапитального объекта, указанного в пункте 1 настоящего постановления.
3. Муниципальному казенному учреждению города Костромы «Служба муниципального заказа по жилищно-коммунальному хозяйству» (Шилин А. А.):
 - 3.1. организовать снос незаконно размещенного некапитального объекта, не ранее чем через десять рабочих дней со дня официального опубликования настоящего постановления;
 - 3.2. определить в соответствии с требованиями действующего законодательства место хранения снесенного незаконно размещенного некапитального объекта, составных его элементов, а также находящегося в нем имущества, не утратившего своих потребительских свойств;
 - 3.3. в случае осуществления сноса путем демонтажа:
 - 3.3.1. опечатать незаконно размещенный некапитальный объект с присвоением ему уникального номера;
 - 3.3.2. передать снесенный незаконно размещенный некапитальный объект, составные его элементы по акту лицу, осуществляющему хранение;
 - 3.4. в случае осуществления сноса путем разбора, если конструктивные характеристики незаконно размещенного некапитального объекта позволяют осуществить перемещение и (или) демонтаж его элементов с последующей сборкой без несоразмерного ущерба назначению и без изменения основных характеристик:
 - 3.4.1. опечатать составные элементы незаконно размещенного некапитального объекта с присвоением уникального номера;
 - 3.4.2. обеспечить перемещение составных элементов незаконно размещенного некапитального объекта на специальный пункт временного хранения, а также их передачу по акту лицу, осуществляющему хранение;
 - 3.5. обеспечить вывоз составных элементов незаконно размещенного некапитального объекта, утратившего в ходе сноса свои физические и функциональные характеристики, как твердых коммунальных отходов, а также мусора, оставшегося после сноса такого объекта.
 4. Муниципальному казенному учреждению города Костромы «Центр гражданской защиты города Костромы» (Ведров С. А.) при необходимости обеспечить доступ в незаконно размещенный некапитальный объект.
 5. Муниципальному казенному учреждению города Костромы «Дорожное хозяйство» (Кудрявцев А. А.) обеспечить перемещение снесенного незаконно размещенного некапитального объекта, а также находящегося в нем имущества, не утратившего своих потребительских свойств, в место хранения, определенное муниципальным казенным учреждением города Костромы «Служба муниципального заказа по жилищно-коммунальному хозяйству».
 6. Финансовое обеспечение реализации настоящего постановления является расходным обязательством города Костромы, осуществляемым за счет и в пределах бюджетных ассигнований, предусмотренных в соответствии с решением Думы города Костромы «О бюджете города Костромы на 2020 год и на плановый период 2021 и 2022 годов»:
 - 6.1. в части реализации мероприятий, предусмотренных пунктом 3 настоящего постановления, по разделу 0500 «Жилищно-коммунальное хозяйство», подразделу 0503 «Благоустройство», целевой статье расходов 0320065070 «Прочие мероприятия», группе вида расходов 200 «Закупка товаров, работ и услуг для обеспечения государственных (муниципальных) нужд»;
 - 6.2. в части реализации мероприятия, предусмотренного пунктом 5 настоящего постановления, по разделу 0400 «Национальная экономика», подразделу 0409 «Дорожное хозяйство (дорожные фонды)», целевой статье расходов 0500011521 «Содержание и ремонт автомобильных дорог общего пользования», группе вида расходов 100 «Расходы на выплату персоналу в целях обеспечения выполнения функций государственными (муниципальными) органами, казенными учреждениями, органами управления государственными внебюджетными фондами», группе вида расходов 200 «Закупка товаров, работ и услуг для обеспечения государственных (муниципальных) нужд».
 7. Настоящее постановление подлежит официальному опубликованию и размещению на официальном сайте Администрации города Костромы в информационно-телекоммуникационной сети «Интернет».

Глава Администрации города Костромы А.В. СМИРНОВ.

Приложение к постановлению Администрации города Костромы от 29 мая 2020 года № 945

Ситуационный план территории незаконно размещенного объекта некапитального характера, имеющего местоположение: Костромская область, город Кострома, в районе дома 88 по улице Ленина



Администрация города Костромы

ПОСТАНОВЛЕНИЕ

29 мая 2020 года

№ 946

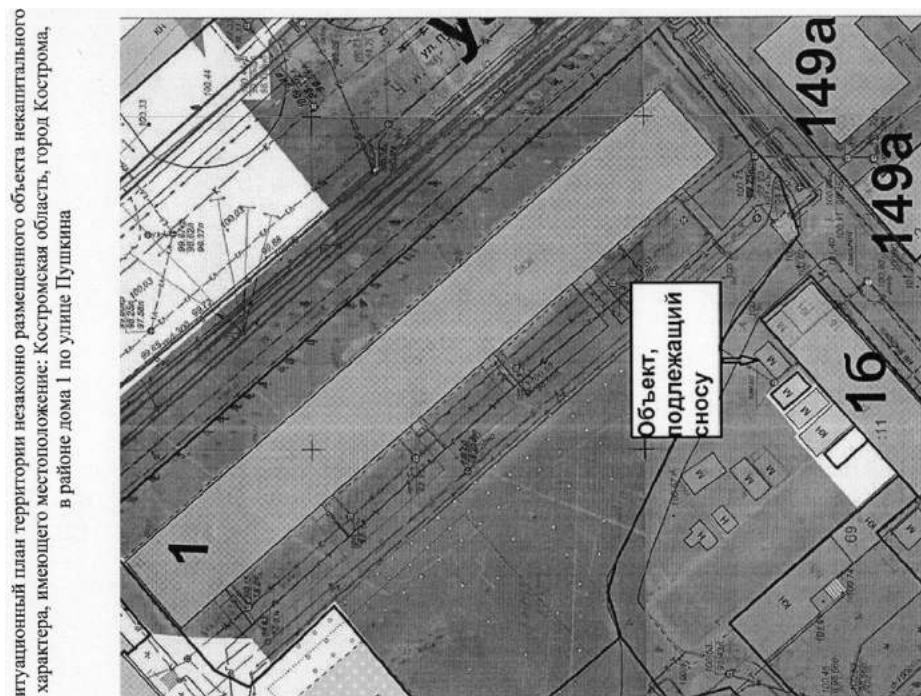
О сносе незаконно размещенного объекта некапитального характера на территории города Костромы

В соответствии с Порядком сноса (демонтажа) незаконно размещенных объектов некапитального характера на территории города Костромы, утвержденным постановлением Администрации города Костромы от 14 июня 2019 года № 1009 «Об утверждении Порядка сноса (демонтажа) незаконно размещенных объектов некапитального характера на территории города Костромы», руководствуясь статьями 42, 44, частью 1 статьи 57 Устава города Костромы,

ПОСТАНОВЛЯЮ:

1. Произвести снос незаконно размещенного объекта некапитального характера (металлический гараж), расположенного в районе дома 1 по улице Пушкина в городе Костроме (далее - незаконно размещенный некапитальный объект), собственник которого неизвестен, согласно ситуационному плану территории, прилагаемому к настоящему постановлению.
2. Управлению муниципальных инспекций Администрации города Костромы (Басов С. А.):
 - 2.1. не позднее, чем за три рабочих дня до сноса разместить на незаконно размещенном некапитальном объекте информацию о дате и времени его сноса;
 - 2.2. составить акт о сносе незаконно размещенного некапитального объекта, указанного в пункте 1 настоящего постановления.
3. Муниципальному казенному учреждению города Костромы «Служба муниципального заказа по жилищно-коммунальному хозяйству» (Шилин А. А.):
 - 3.1. организовать снос незаконно размещенного некапитального объекта, не ранее чем через десять рабочих дней со дня официального опубликования настоящего постановления;
 - 3.2. определить в соответствии с требованиями действующего законодательства место хранения снесенного незаконно размещенного некапитального объекта, составных его элементов, а также находящегося в нем имущества, не утратившего своих потребительских свойств;
 - 3.3. в случае осуществления сноса путем демонтажа:
 - 3.3.1. опечатать незаконно размещенный некапитальный объект с присвоением ему уникального номера;
 - 3.3.2. передать снесенный незаконно размещенный некапитальный объект, составные его элементы по акту лицу, осуществляющему хранение;
 - 3.4. в случае осуществления сноса путем разбора, если конструктивные характеристики незаконно размещенного некапитального объекта позволяют осуществить перемещение и (или) демонтаж его элементов с последующей сборкой без несоразмерного ущерба назначению и без изменения основных характеристик:
 - 3.4.1. опечатать составные элементы незаконно размещенного некапитального объекта с присвоением уникального номера;
 - 3.4.2. обеспечить перемещение составных элементов незаконно размещенного некапитального объекта на специальный пункт временного хранения, а также их передачу по акту лицу, осуществляющему хранение;
 - 3.5. передать имущество, не утратившее своих потребительских свойств, находящееся в сносимом незаконно размещенном некапитальном объекте, по акту лицу, осуществляющему хранение;
 - 3.6. обеспечить вывоз составных элементов незаконно размещенного некапитального объекта, утратившего в ходе сноса свои физические и функциональные характеристики и имущества, утратившего свои потребительские свойства, находящегося в сносимом незаконно размещенном некапитальном объекте как твердых коммунальных отходов, а также мусора, оставшегося после сноса такого объекта.
 4. Муниципальному казенному учреждению города Костромы «Центр гражданской защиты города Костромы» (Ведров С. А.) при необходимости обеспечить доступ в незаконно размещенный некапитальный объект.
 5. Муниципальному казенному учреждению города Костромы «Дорожное хозяйство» (Кудрявцев А. А.) обеспечить перемещение снесенного незаконно размещенного некапитального объекта, а также находящегося в нем имущества, не утратившего своих потребительских свойств, в место хранения, определенное муниципальным казенным учреждением города Костромы «Служба муниципального заказа по жилищно-коммунальному хозяйству».
 6. Финансовое обеспечение реализации настоящего постановления является расходным обязательством города Костромы, осуществляемым за счет и в пределах бюджетных ассигнований, предусмотренных в соответствии с решением Думы города Костромы «О бюджете города Костромы на 2020 год и на плановый период 2021 и 2022 годов»:
 - 6.1. в части реализации мероприятий, предусмотренных пунктом 3 настоящего постановления, по разделу 0500 «Жилищно-коммунальное хозяйство», подразделу 0503 «Благоустройство», целевой статье расходов 0320065070 «Прочие мероприятия», группе вида расходов 200 «Закупка товаров, работ и услуг для обеспечения государственных (муниципальных) нужд»;
 - 6.2. в части реализации мероприятия, предусмотренного пунктом 5 настоящего постановления, по разделу 0400 «Национальная экономика», подразделу 0409 «Дорожное хозяйство (дорожные фонды)», целевой статье расходов 0500011521 «Содержание и ремонт автомобильных дорог общего пользования», группе вида расходов 100 «Расходы на выплату персоналу в целях обеспечения выполнения функций государственными (муниципальными) органами, казенными учреждениями, органами управления государственными внебюджетными фондами», группе вида расходов 200 «Закупка товаров, работ и услуг для обеспечения государственных (муниципальных) нужд».
 7. Настоящее постановление подлежит официальному опубликованию и размещению на официальном сайте Администрации города Костромы в информационно-телекоммуникационной сети «Интернет».

Глава Администрации города Костромы А.В. СМЕРНОВ.

Приложение к постановлению Администрации города Костромы от 29 мая 2020 года № 946

Ситуационный план территории незаконно размещенного объекта некапитального характера, имеющего местоположение: Костромская область, город Кострома, в районе дома 1 по улице Пушкина

Администрация города Костромы

ПОСТАНОВЛЕНИЕ

28 мая 2020 года

№ 922

О внесении изменения в постановление Администрации города Костромы от 19 сентября 2013 года № 2109 «О дальнейшем использовании многоквартирного дома 18 по улице Центральной в городе Костроме»

В целях реализации муниципальной программы города Костромы «Переселение граждан из аварийного жилищного фонда на территории города Костромы», утвержденной постановлением Администрации города Костромы от 4 июля 2019 года № 1131, руководствуясь статьями 42, 44, частью 1 статьи 57 Устава города Костромы,

ПОСТАНОВЛЯЮ:

1. Внести изменение в постановление Администрации города Костромы от 19 сентября 2013 года № 2109 «О дальнейшем использовании многоквартирного дома 18 по улице Центральной в городе Костроме» (с изменениями, внесенными постановлениями Администрации города Костромы от 14 ноября 2014 года № 3110, от 27 марта 2018 года № 523), дополнив пунктом 2¹ следующего содержания:
 - «2¹. Установить срок принятия решения собственниками помещений в многоквартирном доме, расположенном по адресу: Российская Федерация, Костромская область, городской округ город Кострома, город Кострома, улица Центральная, дом 18, о его сносе – до 15 июля 2020 года.»
 2. Комитету по строительству, транспорту и дорожной деятельности Администрации города Костромы (Болоховец О. В.) направить собственникам помещений в многоквартирном доме, расположенном по адресу: Российская Федерация, Костромская область, городской округ город Кострома, город Кострома, улица Центральная, дом 18, требования о принятии решения о сносе дома в срок до 1 июня 2020 года.
 3. Настоящее постановление подлежит официальному опубликованию.

Глава Администрации города Костромы А.В. СМЕРНОВ.

Администрация города Костромы

ПОСТАНОВЛЕНИЕ

28 мая 2020 года

№ 923

О внесении изменения в постановление Администрации города Костромы от 15 ноября 2013 года № 2635 «О дальнейшем использовании многоквартирного дома 62а по улице Свердлова в городе Костроме»

В целях реализации муниципальной программы города Костромы «Переселение граждан из аварийного жилищного фонда на территории города Костромы», утвержденной постановлением Администрации города Костромы от 4 июля 2019 года № 1131, руководствуясь статьями 42, 44, частью 1 статьи 57 Устава города Костромы,

ПОСТАНОВЛЯЮ:

1. Внести изменение в постановление Администрации города Костромы от 15 ноября 2013 года № 2635 «О дальнейшем использовании многоквартирного дома 62а по улице Свердлова в городе Костроме» (с изменениями, внесенными постановлениями Администрации города Костромы от 6 ноября 2014 года № 2956, от 1 марта 2018 года № 387), дополнив пунктом 2¹ следующего содержания:
 - «2¹. Установить срок принятия решения собственниками помещений в многоквартирном доме, расположенном по адресу: Российская Федерация, Костромская область, городской округ город Кострома, город Кострома, улица Свердлова, дом 62а, о его сносе – до 15 июля 2020 года.»
 2. Комитету по строительству, транспорту и дорожной деятельности Администрации города Костромы (Болоховец О. В.) направить собственникам помещений в многоквартирном доме, расположенном по адресу: Российская Федерация, Костромская область, городской округ город Кострома, город Кострома, улица Свердлова, дом 62а, требования о принятии решения о сносе дома в срок до 1 июня 2020 года.
 3. Настоящее постановление подлежит официальному опубликованию.

Глава Администрации города Костромы А.В. СМЕРНОВ.

Администрация города Костромы

ПОСТАНОВЛЕНИЕ

28 мая 2020 года

№ 924

О внесении изменения в постановление Администрации города Костромы от 15 ноября 2013 года № 2634 «О дальнейшем использовании многоквартирного дома 32 (литер Б) по улице Симановского в городе Костроме»

В целях реализации муниципальной программы города Костромы «Переселение граждан из аварийного жилищного фонда на территории города Костромы», утвержденной постановлением Администрации города Костромы от 4 июля 2019 года № 1131, руководствуясь статьями 42, 44, частью 1 статьи 57 Устава города Костромы,

ПОСТАНОВЛЯЮ:

1. Внести изменение в постановление Администрации города Костромы от 15 ноября 2013 года № 2634 «О дальнейшем использовании многоквартирного дома 32 (литер Б) по улице Симановского в городе Костроме» (с изменениями, внесенными постановлениями Администрации города Костромы от 14 ноября 2014 года № 3120, от 23 марта 2018 года № 508), дополнив пунктом 2¹ следующего содержания:
 - «2¹. Установить срок принятия решения собственниками помещений в многоквартирном доме, расположенном по адресу: Российская Федерация, Костромская область, городской округ город Кострома, город Кострома, улица Симановского, дом 32 (литер Б), о его сносе – до 15 июля 2020 года.»
 2. Комитету по строительству, транспорту и дорожной деятельности Администрации города Костромы (Болоховец О. В.) направить собственникам помещений в многоквартирном доме, расположенном по адресу: Российская Федерация, Костромская область, городской округ город Кострома, город Кострома, улица Симановского, дом 32 (литер Б), требования о принятии решения о сносе дома в срок до 1 июня 2020 года.
 3. Настоящее постановление подлежит официальному опубликованию.

Глава Администрации города Костромы А.В. СМЕРНОВ.

Приложение
к письму УИЗО
от 29.05.2020 № 02-32исх-601/20

ИЗВЕЩЕНИЕ
о проведении аукциона на право заключения договоров аренды
муниципального имущества

УПРАВЛЕНИЕ ИМУЩЕСТВЕННЫХ И ЗЕМЕЛЬНЫХ ОТНОШЕНИЙ
АДМИНИСТРАЦИИ ГОРОДА КОСТРОМЫ

объявляет о проведении 1 июля 2020 года с 16 часов 15 минут по московскому времени по адресу: Российская Федерация, Костромская область, город Кострома, площадь Конституции, дом 2, кабинет 303, аукциона на право заключения договора аренды муниципального имущества.

1. Предмет аукциона: право на заключение договора аренды муниципального имущества.

2. Аукцион является открытым по составу участников и форме подачи предложений о годовом размере арендной платы.

3. Организатор аукциона: Управление имущественных и земельных отношений Администрации города Костромы; место нахождения: 156005, Российская Федерация, Костромская область, город Кострома, площадь Конституции, дом 2, кабинет 303; телефон (4942) 42 68 41, факс (4942) 32 62 10, E-mail: uizo@gradkostroma.ru.

4. Официальные извещения о проведении аукциона на право заключения договора аренды муниципального имущества, вносимые в них изменения, извещения об отказе от проведения аукциона размещаются на официальном сайте торгов в сети «Интернет» по адресу: <http://www.torgi.gov.ru> (далее - «официальный сайт торгов»), а также на официальном сайте Администрации города Костромы в сети «Интернет» по адресу: <http://www.gradkostroma.ru>.

5. Контактное лицо организатора аукциона: Кареткина Марина Михайловна, консультант отдела по управлению и распоряжению муниципальным имуществом казны, телефон (4942) 42 55 92, e-mail: KaretkinaMM@gradkostroma.ru.

6. Муниципальное имущество, в отношении которого проводится аукцион на право заключения договора аренды:

№ лота	Объект аренды	Начальный (минимальный) размер годовой арендной платы с НДС (цена лота), рубли	Размер задатка, рубли	Величина повышения начального размера годовой арендной платы («шаг аукциона»), рубли	Срок действия договора аренды
1	помещение с кадастровым номером 44:27:040642:3715, назначение: нежилое помещение, площадью 174,7 кв.м, на первом этаже многоквартирного дома по адресу: Российская Федерация, Костромская область, городской округ город Кострома, город Кострома, улица Никитская, дом 132, помещение 37; движимое имущество: система охранно-пожарной сигнализации с инвентарным номером 724	895200	89520	44760	5 лет

7. Целевое назначение муниципального имущества - «для занятия деятельностью, не запрещённой законодательством Российской Федерации».

8. Аукционная документация размещена и доступна для ознакомления на официальном сайте торгов и официальном сайте Администрации города Костромы в сети «Интернет» по адресу: <http://www.gradkostroma.ru>. Аукционная документация предоставляется также организатором аукциона бесплатно в рабочие дни с 10 часов 00 минут до 13 часов 00 минут и с 14 часов 00 минут до 17 часов 00 минут по московскому времени со дня, следующего за днём размещения на официальном сайте торгов извещения о проведении аукциона, по адресу: 156005, Российская Федерация, Костромская область, город Кострома, площадь Конституции, дом 2, кабинет 305, в бумажной или электронной форме (на носитель заинтересованного лица) на основании письменного заявления любого заинтересованного лица (с указанием номера лота) в течение двух рабочих дней с даты получения соответствующего заявления. Предоставление аукционной документации прекращается за три рабочих дня до даты окончания срока подачи заявок на участие в аукционе.

9. Заявки на участие в аукционе представляются организатору аукциона в рабочие дни, начиная с рабочего дня, следующего за днём размещения настоящего извещения на официальном сайте торгов, с 10 часов 00 минут до 13 часов 00 минут и с 14 часов 00 минут до 17 часов 00 минут по московскому времени, по адресу: 156005, Российская Федерация, Костромская область, город Кострома, площадь Конституции, дом 2, Управление имущественных и земельных отношений Администрации города Костромы, кабинет 305.

10. Приём заявок на участие в аукционах прекращается 1 июля 2020 года непосредственно перед началом их рассмотрения.

11. Заявки на участие в аукционе рассматриваются аукционной комиссией 1 июля 2020 года с 16 часов 00 минут по московскому времени в месте нахождения организатора аукциона.

12. Аукцион проводится по месту нахождения организатора аукциона.

13. Для участия в аукционе заявитель вносит задаток, который должен поступить организатору аукциона не позднее 29 июня 2020 года на следующие реквизиты:

получатель платежа: Управление финансов Администрации города Костромы

(Управление имущественных и земельных отношений Администрации города Костромы л/с 966010018);
ИНН 4401006568, КПП 440101001;
расчётный счёт 40302810334695000007;

банк получателя: Отделение Кострома г. Кострома, БИК 043469001;

назначение платежа: «задаток за участие в аукционе».

14. Организатор аукциона вправе отказаться от проведения аукциона не позднее чем за 5 (пять) дней до даты окончания срока подачи заявок на участие в аукционе. Извещение об отказе от проведения аукциона размещается на официальном сайте торгов и на сайте <http://www.gradkostroma.ru> в течение 1 (одного) дня с даты принятия решения об отказе от проведения аукциона. В течение 2 (двух) рабочих дней с даты принятия указанного решения организатор аукциона направляет соответствующие уведомления всем заявителям.

15. Размещение настоящего извещения на официальном сайте торгов является публичной офертой в соответствии со статьей 437 Гражданского кодекса Российской Федерации, а подача заявки на участие в аукционе является акцептом оферты в соответствии со статьёй 438 Гражданского кодекса Российской Федерации.

ЗАКЛЮЧЕНИЕ О РЕЗУЛЬТАТАХ ПУБЛИЧНЫХ СЛУШАНИЙ

17 марта 2020 г.

Собрание участников публичных слушаний по проекту межевания территории на пересечении проезда Мичуринцев и улицы Фестивальной, проводилось 17 марта 2020 года с 15-00 часов до 16-30 часов в здании, расположенном по адресу: Российская Федерация, городской округ город Кострома, город Кострома, площадь Конституции, дом 2, 3-й этаж, кабинет 303в.

В публичных слушаниях приняло участие 11 человек.

По результатам публичных слушаний составлен протокол публичных слушаний от 17 марта 2020 года на основании которого подготовлено настоящее заключение о результатах публичных слушаний.

От участников публичных слушаний поступили следующие замечания и предложения:

1) от участников публичных слушаний, постоянно проживающих на территории, в пределах которой проводятся публичные слушания:

предусмотреть формирование части земельного участка для ЗУ7 под 8 сараями, расположенными на ЗУ5;

сделать исполнительную съёмку хозяйственной площадки на земельном участке с условным номером ЗУ7;

часть земельного участка с условным номером ЗУ2(2) отнести к участку с условным номером ЗУ4;

сформировать территорию общего пользования для проезда с улицы Фестивальной между участком с условным номером ЗУ6 и земельным участком с кадастровым номером 44:27:070201:59;

актуализировать съёмку земельного участка с условным номером ЗУ6, рассмотреть возможность изменения границ участка ЗУ6 с учетом фактического использования.

2) от иных участников публичных слушаний:

предусмотреть раздел земельных участков с кадастровыми номерами 44:27:070201:53, 44:27:070201:54 с образованием нового участка, ориентировочной площадью 7500м² в целях строительства детского сада.

Аргументированные рекомендации организатора публичных слушаний по предложениям и замечаниям от участников публичных слушаний, прошедших идентификацию:

№ п/п	Содержание предложения (замечания)	Рекомендации организатора
1.	Откорректировать границы земельного участка с условным номером ЗУ7, присоединив к нему часть земельного участка с условным номером ЗУ5 под сараями, фактически используемыми жителями жилого дома №9 по проезду Мичуринцев;	Целесообразно учесть предложение
2.	Откорректировать исполнительную съёмку хозяйственной площадки в районе земельных участков с условными номерами : ЗУ7; ЗУ5; ЗУ6	Целесообразно учесть предложение
3.	Часть земельного участка с условным номером ЗУ2(2) отнести к участку с условным номером ЗУ4	Целесообразно учесть предложение
4.	Сформировать территорию общего пользования для проезда с улицы Фестивальной между участком с условным номером ЗУ6 и земельным участком с кадастровым номером 44:27:070201:59	Не целесообразно учитывать предложение в связи с фактическим нахождением дороги частично на земельном участке, находящейся в областной собственности
5.	Актуализировать исполнительную съёмку земельного участка с условным номером ЗУ6, рассмотреть возможность изменения границ участка ЗУ6 с учетом фактического использования	Целесообразно учесть предложение
6.	Предусмотреть раздел земельных участков с кадастровыми номерами 44:27:070201:53, 44:27:070201:54 с образованием нового участка, ориентировочной площадью 7500м ² в целях строительства детского сада	Целесообразно учесть предложение

Выводы по результатам общественных обсуждений или публичных слушаний:

Целесообразно проект межевания территории доработать с учетом поступивших замечаний и предложений.

ЗАКЛЮЧЕНИЕ О РЕЗУЛЬТАТАХ ПУБЛИЧНЫХ СЛУШАНИЙ

17 марта 2020 г.

Собрание участников публичных слушаний по проекту межевания территории, ограниченной проездом Студенческим, улицей Китицынской, проездом Березовым, границей территориальной зоны среднеэтажной жилой застройки Ж-3 проводилось 17 марта 2020 года с 16-30 часов до 18-00 часов в здании, расположенном по адресу: Российская Федерация, городской округ город Кострома, город Кострома, площадь Конституции, дом 2, 3-й этаж, кабинет 303в.

В публичных слушаниях приняло участие 11 человек.

По результатам публичных слушаний составлен протокол публичных слушаний от 17 марта 2020 года на основании которого подготовлено настоящее заключение о результатах публичных слушаний.

От участников публичных слушаний поступили следующие замечания и предложения:

1) от участников публичных слушаний, постоянно проживающих на территории, в пределах которой проводятся публичные слушания:

откорректировать границу земельного участка с условным номером ЗУ2 в точке н.5-н.8, выровняв ее в створе с границей земельного участка с кадастровым номером 44:27:080609:1093;

по проезду Студенческому 21/14 уточнить границы с учетом корректировки границ земельного участка с условным номером ЗУ2.

2) от иных участников публичных слушаний:

исключить линию отступа земельного участка с территории общего пользования-земельного участка с условным номером ЗУ3.

Аргументированные рекомендации организатора публичных слушаний по предложениям и замечаниям от участников публичных слушаний, прошедших идентификацию:

№ п/п	Содержание предложения (замечания)	Рекомендации организатора
1.	Откорректировать границу земельного участка с условным номером ЗУ2 в точках н.5-н.8, выровняв ее в створе с границей земельного участка с кадастровым номером 44:27:080609:1093	Целесообразно учесть предложение
2.	По проезду Студенческому 21/14 уточнить границы земельного участка с учетом корректировки границ земельного участка с условным номером ЗУ2.	Целесообразно учесть предложение
3.	Исключить линию отступа на земельном участке (территории) общего пользования с условным номером ЗУ3	Целесообразно учесть предложение

Выводы по результатам общественных обсуждений или публичных слушаний:

Целесообразно проект межевания территории доработать с учетом поступивших замечаний и предложений.

Администрация города Костромы

ПОСТАНОВЛЕНИЕ

1 июня 2020 года

№ 956

О внесении изменений в план реализации Генерального плана города Костромы на 2019-2020 годы

В целях обеспечения реализации проектных решений Генерального плана города Костромы в соответствии со статьями 18, 26 Градостроительного кодекса Российской Федерации, статьей 7 Закона Костромской области от 28 мая 2007 года № 150-4-ЗКО «О документах территориального планирования муниципальных образований Костромской области», руководствуясь статьями 42, 44, частью 1 статьи 57 Устава города Костромы,

ПОСТАНОВЛЯЮ:

1. Внести изменения в план реализации Генерального плана города Костромы на 2019-2020 годы, утвержденный постановлением Администрации города Костромы от 29 марта 2019 года № 481 «Об утверждении плана реализации Генерального плана города Костромы на 2019 - 2020 годы», изложив мероприятия по созданию объектов местного значения в следующей редакции:

«Мероприятия по созданию объектов местного значения»

№ п/п	Наименование объекта капитального строительства	Сроки проектирования, строительства
1.	Благоустройство территории по Чернигинской набережной	2019 год
2.	Строительство детского сада на 280 мест по улице Санаторной, 21	2019 - 2020 годы
3.	Строительство детского сада на 280 мест по ул. Профсоюзной, в районе д. 48	2019 - 2020 годы
4.	Строительство школы на 1000 мест по ул. Профсоюзной, в районе д. 48	2019 - 2020 годы
5.	строительство детского сада на 280 мест северо-восточнее поселка Волжский	2019 - 2021 годы
6.	строительство детского сада на 280 мест в районе дома 19 по проезду Студенческому	2019 - 2021 годы
7.	Благоустройство территории парка Победы	2020 год
8.	Строительство автомобильной дороги общего пользования местного значения города Костромы по Чернигинской набережной (магистральная улица общегородского значения), в том числе: 1 этап (2020 – 2021 годы) – строительство участка автомобильной дороги общего пользования местного значения города Костромы по Чернигинской набережной	2019 - 2025 годы

(от улицы Магистральной до улицы Дубравной), включающий в себя строительство проезжей части (для двух смежных полос движения) с элементами обустройства автомобильной дороги и устройством централизованной ливневой системы водоотведения (с расчетной мощностью для автомобильной дороги с проезжей частью из четырех полос движения);

2 этап (2022 -2023 годы) - строительство участка автомобильной дороги общего пользования местного значения города Костромы по Чернигинской набережной (от улицы Дубравной до железной дороги), включающий в себя строительство проезжей части для двух смежных полос движения с элементами обустройства автомобильной дороги и устройством централизованной ливневой системы водоотведения (с расчетной мощностью для автомобильной дороги с проезжей частью из четырех полос движения);

3 этап (2024 – 2025 годы) - строительство участка автомобильной дороги общего пользования местного значения города Костромы по Чернигинской набережной (от улицы Магистральной до железной дороги), включающий в себя строительство проезжей части (для двух смежных полос движения) с элементами обустройства автомобильной дороги (расширение автомобильной дороги до четырех полос движения)

».

2. Настоящее постановление подлежит официальному опубликованию и размещению на официальном сайте Администрации города Костромы в информационно-телекоммуникационной сети «Интернет».

Глава Администрации города Костромы А.В. СМЕРНОВ.

Администрация города Костромы

ПОСТАНОВЛЕНИЕ

1 июня 2020 года

№ 957

О сносе незаконно размещенного объекта некапитального характера на территории города Костромы

В соответствии с Порядком сноса (демонтажа) незаконно размещенных объектов некапитального характера на территории города Костромы, утвержденным постановлением Администрации города Костромы от 14 июня 2019 года № 1009 «Об утверждении Порядка сноса (демонтажа) незаконно размещенных объектов некапитального характера на территории города Костромы», руководствуясь статьями 42, 44, частью 1 статьи 57 Устава города Костромы,

ПОСТАНОВЛЯЮ:

1. Произвести снос незаконно размещенного объекта некапитального характера (металлический гараж), расположенного в районе дома 139 по проспекту Мира в городе Костроме (далее - незаконно размещенный некапитальный объект), собственник которого неизвестен, согласно ситуационному плану территории, прилагаемому к настоящему постановлению.

2. Управлению муниципальных инспекций Администрации города Костромы (Басов С. А.):

2.1. не позднее, чем за три рабочих дня до сноса разместить на незаконно размещенном некапитальном объекте информацию о дате и времени его сноса;

2.2. составить акт о сносе незаконно размещенного некапитального объекта, указанного в пункте 1 настоящего постановления.

3. Муниципальному казенному учреждению города Костромы «Служба муниципального заказа по жилищно-коммунальному хозяйству» (Шилин А. А.):

3.1. организовать снос незаконно размещенного некапитального объекта, не ранее чем через десять рабочих дней со дня официального опубликования настоящего постановления;

3.2. определить в соответствии с требованиями действующего законодательства место хранения снесенного незаконно размещенного некапитального объекта, составных его элементов, а также находящегося в нем имущества, не утратившего своих потребительских свойств;

3.3. в случае осуществления сноса путем демонтажа:

3.3.1. опечатать незаконно размещенный некапитальный объект с присвоением ему уникального номера;

3.3.2. передать снесенный незаконно размещенный некапитальный объект, составные его элементы по акту лицу, осуществляющему хранение;

3.4. в случае осуществления сноса путем разбора, если конструктивные характеристики незаконно размещенного некапитального объекта позволяют осуществить перемещение и (или) демонтаж его элементов с последующей сборкой без несоразмерного ущерба назначению и без изменения основных характеристик:

3.4.1. опечатать составные элементы незаконно размещенного некапитального объекта с присвоением уникального номера;

3.4.2. обеспечить перемещение составных элементов незаконно размещенного некапитального объекта на специальный пункт временного хранения, а также их передачу по акту лицу, осуществляющему хранение;

3.5. передать имущество, не утратившее своих потребительских свойств, находящееся в сносимом незаконно размещенном некапитальном объекте, по акту лицу, осуществляющему хранение;

3.6. обеспечить вывоз составных элементов незаконно размещенного некапитального объекта, утратившего в ходе сноса свои физические и функциональные характеристики и имущества, утратившего свои потребительские свойства, находящегося в сносимом незаконно размещенном некапитальном объекте как твердых коммунальных отходов, а также мусора, оставшегося после сноса такого объекта.

4. Муниципальному казенному учреждению города Костромы «Центр гражданской защиты города Костромы» (Ведров С. А.) при необходимости обеспечить доступ в незаконно размещенный некапитальный объект.

5. Муниципальному казенному учреждению города Костромы «Дорожное хозяйство» (Кудрявцев А. А.) обеспечить перемещение снесенного незаконно размещенного некапитального объекта, а также находящегося в нем имущества, не утратившего своих потребительских свойств, в место хранения, определенное муниципальным казенным учреждением города Костромы «Служба муниципального заказа по жилищно-коммунальному хозяйству».

6. Финансовое обеспечение реализации настоящего постановления является расходным обязательством города Костромы, осуществляемым за счет и в пределах бюджетных ассигнований, предусмотренных в соответствии с решением Думы города Костромы «О бюджете города Костромы на 2020 год и на плановый период 2021 и 2022 годов»:

6.1. в части реализации мероприятий, предусмотренных пунктом 3 настоящего постановления, по разделу 0500 «Жилищно-коммунальное хозяйство», подразделу 0503 «Благоустройство», целевой статье расходов 0320065070 «Прочие мероприятия», группе вида расходов 200 «Закупка товаров, работ и услуг для обеспечения государственных (муни-

ципальных) нужд»;

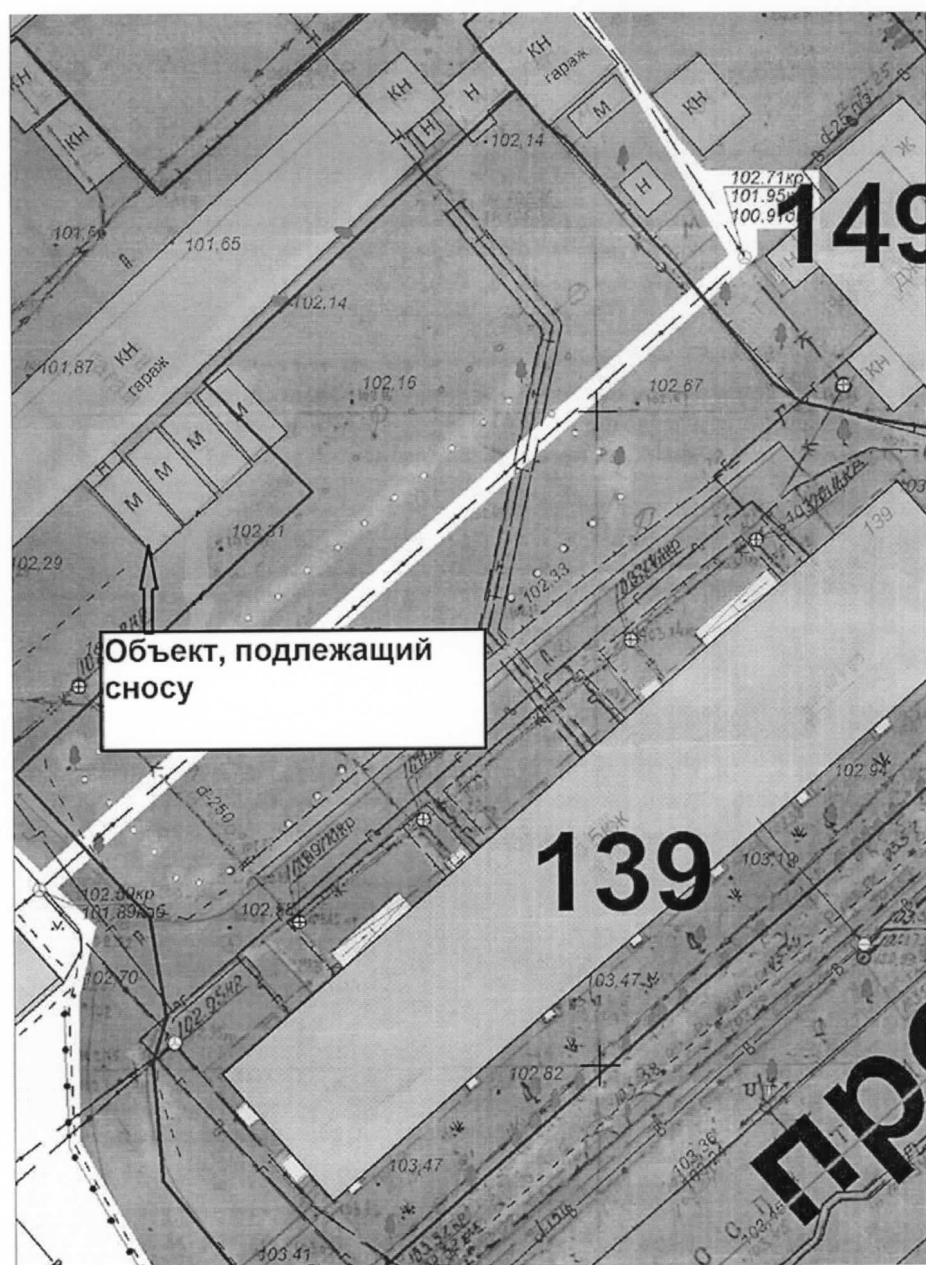
6.2. в части реализации мероприятия, предусмотренного пунктом 5 настоящего постановления, по разделу 0400 «Национальная экономика», подразделу 0409 «Дорожное хозяйство (дорожные фонды)», целевой статье расходов 0500011521 «Содержание и ремонт автомобильных дорог общего пользования», группе вида расходов 100 «Расходы на выплату персоналу в целях обеспечения выполнения функций государственными (муниципальными) органами, казенными учреждениями, органами управления государственными внебюджетными фондами», группе вида расходов 200 «Закупка товаров, работ и услуг для обеспечения государственных (муниципальных) нужд».

7. Настоящее постановление подлежит официальному опубликованию и размещению на официальном сайте Администрации города Костромы в информационно-телекоммуникационной сети «Интернет».

Глава Администрации города Костромы А.В. СМIRНОВ.

Приложение к постановлению Администрации города Костромы от 1 июня 2020 года № 957

Ситуационный план территории незаконно размещенного объекта некапитального характера, имеющего местоположение: Костромская область, город Кострома, в районе дома 139 по проспекту Мира



Администрация города Костромы

ПОСТАНОВЛЕНИЕ

3 июня 2020 года

№ 961

О подготовке изменений в документацию по планировке территории правого берега р. Волги между железнодорожным и автопешеходным мостами через р. Волга, от акватории р. Волга до строящихся объектов вдоль Чернигинской набережной

В соответствии со статьями 41, 41.1, 41.2, 43 и 46 Градостроительного кодекса Российской Федерации, Правилами землепользования и застройки города Костромы, утвержденными решением Думы города Костромы от 16 декабря 2010 года № 62, постановлением Администрации города Костромы от 29 марта 2019 года № 481 «Об утверждении плана реализации Генерального плана города Костромы на 2019 - 2020 годы», руководствуясь статьями 42, 44, частью 1 статьи 57 Устава города Костромы,

ПОСТАНОВЛЯЮ:

1. Управлению архитектуры и градостроительства Администрации города Костромы (Янова Е. С.) подготовить изменения в текстовую часть проекта планировки территории правого берега р. Волги между железнодорожным и автопешеходным мостами через р. Волга, от акватории р. Волга до строящихся объектов вдоль Чернигинской набережной, утвержденного постановлением Администрации города Костромы от 24 декабря 2012 года № 2705 (с изменениями, внесенными постановлением Администрации города Костромы от 24 апреля 2017 года № 1265) (далее – проект планировки территории).

2. Установить срок подготовки изменений в проект планировки территории – два месяца со дня принятия настоящего постановления.

3. Установить, что предложения физических и юридических лиц о порядке, сроках подготовки и содержании изменений в проект планировки территории принимаются в Управлении архитектуры и градостроительства Администрации города Костромы по адресу: Российская Федерация, Костромская область, городской округ город Кострома, город Кострома, площадь Конституции, дом 2, кабинет 406, телефон (4942) 42 70 72.

4. Настоящее постановление подлежит официальному опубликованию в течение трех дней со дня его подписания и размещению на официальном сайте Администрации города Костромы в информационно-телекоммуникационной сети «Интернет».

Глава Администрации города Костромы А.В. СМIRНОВ.

Администрация города Костромы

ПОСТАНОВЛЕНИЕ

3 июня 2020 года

№ 962

О внесении изменений в Положение о Костромском городском звене территориальной подсистемы единой государственной системы предупреждения и ликвидации чрезвычайных ситуаций Костромской области

В целях совершенствования муниципальных правовых актов города Костромы, в соответствии с Федеральным законом от 21 декабря 1994 года № 68-ФЗ «О защите населения и территорий от чрезвычайных ситуаций природного и техногенного характера», руководствуясь статьями 42, 44, частью 1 статьи 57 Устава города Костромы,

ПОСТАНОВЛЯЮ:

1. Внести в Положение о Костромском городском звене территориальной подсистемы единой государственной системы предупреждения и ликвидации чрезвычайных ситуаций Костромской области, утвержденное постановлением Главы города Костромы от 21 мая 2007 года № 1117 «О Костромском городском звене территориальной подсистемы единой государственной системы предупреждения и ликвидации чрезвычайных ситуаций Костромской области» (с изменениями, внесенными постановлениями Администрации города Костромы от 1 апреля 2014 года № 767, от 2 сентября 2016 года № 2500, от 23 ноября 2018 года № 2596), следующие изменения:

1.1. пункт 2.5 изложить в следующей редакции:

«2.5. Органами повседневного управления городского звена на муниципальном уровне являются единая дежурно-диспетчерская служба города Костромы, дежурно-диспетчерские службы экстренных оперативных служб, а также другие организации (подразделения), обеспечивающие деятельность органов местного самоуправления в области защиты населения и территорий от чрезвычайных ситуаций, управления силами и средствами, предназначенными для предупреждения и ликвидации чрезвычайных ситуаций, осуществления обмена информацией и оповещения населения о чрезвычайных ситуациях.»;

1.2. пункт 3.6.4 изложить в следующей редакции:

«3.6.4. При введении режима чрезвычайной ситуации в зависимости от классификации чрезвычайных ситуаций, а также от других факторов, влияющих на безопасность жизнедеятельности населения и требующих принятия дополнительных мер по защите населения и территорий от чрезвычайной ситуации, устанавливается местный уровень реагирования - решением главы Администрации города Костромы при возникновении чрезвычайной ситуации муниципального характера и привлечении к ее ликвидации сил и средств организаций и органов местного самоуправления городского округа города Костромы.»

2. Настоящее постановление вступает в силу со дня его официального опубликования.

Глава Администрации города Костромы А.В. СМIRНОВ.

ИЗВЕЩЕНИЕ О ПРОВЕДЕНИИ СОБРАНИЯ О СОГЛАСОВАНИИ МЕСТОПОЛОЖЕНИЯ ГРАНИЦЫ ЗЕМЕЛЬНОГО УЧАСТКА

Кадастровым инженером Ивановой Мариной Андреевной, почтовый адрес: 156013, Костромская обл., г. Кострома, ул. Ленина, д.32/1, пом.53, e-mail: info@zemlya44.ru, т.8(4942)45-00-31, № регистрации в реестре кадастровых инженеров 23126, выполняются кадастровые работы в отношении земельного участка с кадастровым номером **44:27:050212:4**, расположенного по адресу: **Костромская область, г. Кострома, п. Северный, ст. Бурильщик, участок 4.**

Заказчиком кадастровых работ является **Решетова Ирина Игоревна**, почтовый адрес: Костромская область, г. Кострома, Рабочий проспект, д. 21, кв. 70, тел. 8-910-373-18-21.

Собрание заинтересованных лиц по поводу согласования местоположения границ состоится по адресу: **г. Кострома, ул. Ленина, д.32/1, пом.53, ООО «ИГФ «Земля» 6 июля 2020г. в 10 часов 00 минут.**

С проектом межевого плана земельного участка можно ознакомиться по адресу: **156013, г. Кострома, ул. Ленина, д.32/1, пом.53, ООО «ИГФ «Земля» (график работы: пн.-пт., с 8.00 до 17.00 ч.), тел. (4942) 45-00-31**

Требования о проведении согласования местоположения границ земельных участков на местности принимаются с 5 июня 2020г. по 6 июля 2020г., обоснованные возражения о местоположении границ земельных участков после ознакомления с проектом межевого плана принимаются с 5 июня 2020г. по 6 июля 2020г. по рабочим дням с 8.00 ч. до 17.00 ч. по адресу: **156013, г. Кострома, ул. Ленина, д.32/1, пом.53, ООО «ИГФ «Земля», тел. (4942) 45-00-31.**

Смежные земельные участки, с правообладателями которых требуется согласовать местоположение границы:

- 44:27:050212:6 (ст. Бурильщик, уч. 6), 44:27:050213:38 (ст. Кооператор-2, 38), 44:27:050212:39 (ст. Бурильщик, земли общего пользования).
- смежные земельные участки, расположенные в квартале 44:27:050212.

При проведении согласования местоположения границ при себе необходимо иметь документ, удостоверяющий личность, а также документы о правах на земельный участок (часть 12 статьи 39, часть 2 статьи 40 Федерального закона от 24 июля 2007 г. № 221-ФЗ «О кадастровой деятельности»).

ИЗВЕЩЕНИЕ О ПРОВЕДЕНИИ СОБРАНИЯ О СОГЛАСОВАНИИ МЕСТОПОЛОЖЕНИЯ ГРАНИЦЫ ЗЕМЕЛЬНОГО УЧАСТКА

Кадастровым инженером Уразалиевой Екатериной Петровной почтовый адрес: Костромская область, с. Минское, улица Куколевского, дом 7, кв. 84, e-mail: katya.urazaliev@mail.ru, тел. 8-910-809-45-46, номер регистрации в государственном реестре лиц, осуществляющих кадастровую деятельность – **20621**, № квалификационного аттестата кадастрового инженера №44-12-88 в отношении земельного участка с кадастровым номером **44:27:020506:115**, расположенного по адресу: **Костромская область, г. Кострома, п. Волжский, садоводческое товарищество "Русь", участок №113**, выполняются

кадастровые работы по уточнению местоположения границы земельного участка. Заказчиком кадастровых работ является Каргаполова Любовь Алексеевна, проживающая по адресу: г.Кострома, мкр-н Давыдовский-2, д. 67, кв. 139. Контактный телефон: 8-953-665-78-27.

Собрание заинтересованных лиц по поводу согласования местоположения границы состоится по адресу: г. Кострома, п. Волжский, СТ «Русь», участок №113 - **08 июля 2020г. в 10 часов 30 минут**. С проектом межевого плана земельного участка можно ознакомиться по адресу: г. Кострома, ул. Маршала Новикова, д.8.

Требования о проведении согласования местоположения границ земельных участков на местности принимаются с **08 июня 2020г. по 07 июля 2020г.**, обоснованные возражения о местоположении границ земельных участков после ознакомления с проектом межевого плана принимаются с **08 июня 2020г. по 07 июля 2020г.**, по адресу: г.Кострома, ул. Маршала Новикова, д.8. Смежные земельные участки, в отношении местоположения границ которых проводится согласование: земельные участки, расположенные в кадастровом квартале **44:27:020506** (Костромская область, г.Кострома, п. Волжский, СТ «Русь»). При проведении согласования местоположения границ при себе необходимо иметь документ, удостоверяющий личность, а также документы о правах на земельный участок (часть 12 статьи 39, часть 2 статьи 40 Федерального закона от 24 июля 2007 г. №221-ФЗ «О кадастровой деятельности»).

ИЗВЕЩЕНИЕ О ПРОВЕДЕНИИ СОБРАНИЯ О СОГЛАСОВАНИИ МЕСТОПОЛОЖЕНИЯ ГРАНИЦЫ ЗЕМЕЛЬНОГО УЧАСТКА

Кадастровым инженером Шепелевым Юрием Юрьевичем, почтовый адрес: 156002, г. Кострома, ул. Симановского, 32, офис 7а, e-mail: teodolit-kostroma@mail.ru, конт. тел. 89536425934 № регистрации в государственном реестре лиц осуществляющих кадастровую деятельность 27117, выполняются кадастровые работы в отношении земельного участка с кадастровым номером № 44:27:050701:109, расположенного: Костромская область, р-н Костромской, г. Кострома, п. Гари, садоводческое товарищество "им. Крупской" участок №109, № кадастрового квартала 44:27:050701. Заказчиком кадастровых работ является: Попов Михаил Иванович адрес: 156012 Костромская обл., г. Кострома, п. Новый, д. 6, кв. 7 тел. 89101907751. Собрание по поводу согласования местоположения границы состоится по адресу: Костромская область, г. Кострома, ул. Симановского, 32, офис 7а. «7» июля 2020 года, в 10 часов 00 минут. С проектом межевого плана земельного участка можно ознакомиться по адресу: 156002, г. Кострома, ул. Симановского, 32, офис 7а. Требования о проведении согласования местоположения границ земельных участков на местности принимаются с «5» июня 2020 г. по «5» июля 2020 г. Обоснованные возражения о местоположении границ земельных участков после ознакомления с проектом межевого плана принимаются с «5» июня 2020 г. по «5» июля 2020 г. (кроме выходных дней) по адресу: 156002, г. Кострома, ул. Симановского, 32, офис 7а. Смежные земельные участки, с правообладателями которых требуется согласовать местоположение границы находятся в кадастровом квартале 44:27:050701. Кадастровые номера смежных земельных участков 44:27:050701:98, 44:27:050701:108, 44:27:050701:175 (земли общего пользования). При проведении согласования местоположения границ при себе необходимо иметь документ, удостоверяющий личность, а также документы о правах на земельный участок (часть 12 статьи 39, часть 2 статьи 40 Федерального закона от 24 июля 2007 г. № 221-ФЗ «О кадастровой деятельности»).

ИЗВЕЩЕНИЕ О ПРОВЕДЕНИИ СОБРАНИЯ О СОГЛАСОВАНИИ МЕСТОПОЛОЖЕНИЯ ГРАНИЦЫ ЗЕМЕЛЬНОГО УЧАСТКА

Кадастровым инженером Кузьмичевым Андреем Владимировичем, 156520, Костромская обл, Костромской р-н, д Молодеево, д.42А, Номер регистрации в государственном реестре лиц, осуществляющих кадастровую деятельность № 2245, sto-stroy@ya.ru, тел.8(4942)300-289,

выполняются кадастровые работы в отношении земельного участка с кадастровым номером 44:27:050225:29, расположенного обл. Костромская, р-н Костромской, г. Кострома, п. Северный, садоводческое товарищество "Строитель" участок №29.

Заказчиком кадастровых работ является Васильева Светлана Юрьевна, почтовый адрес: 156012, Костромская обл, Кострома гор, п Новый, д 4, кв 101, тел. 8-953-640-50-07.

Собрание по поводу согласования местоположения границы земельного участка состоится по адресу: обл. Костромская, г. Кострома, садоводческое товарищество "Строитель", в районе участка №29

«05» июля 2020 г. в «10» часов «00» минут

С проектом межевого плана земельного участка можно ознакомиться по адресу: г.Кострома, ул.Костромская, д.99, 1 этаж.

Требования о проведении согласования местоположения границ земельных участков на местности принимаются с **«05» июня 2020 г. по «05» июля 2020 г.** по адресу: г.Кострома, ул.Костромская, д.99, 1 этаж.

Обоснованные возражения о местоположении границ земельных участков после ознакомления с проектом межевого плана принимаются с **«05» июня 2020 г. по «05» июля 2020 г** по адресу: г.Кострома, ул.Костромская, д.99, 1 этаж.

Смежные земельные участки, с правообладателями которых требуется согласовать местоположение границ земельных участков:

1. Земельный участок с кадастровым номером 44:27:050225:28, расположенный обл. Костромская, р-н Костромской, г. Кострома, п. Северный, садоводческое товарищество "Строитель" участок №28;

2. Земельный участок с кадастровым номером 44:27:050225:30, расположенный: обл. Костромская, р-н Костромской, г. Кострома, п. Северный,

садоводческое товарищество "Строитель" участок №30;

3. Земельный участок с кадастровым номером 44:27:050225:32, расположенный: обл. Костромская, р-н Костромской, г. Кострома, п. Северный, садоводческое товарищество "Строитель" (земли общего пользования снт);

4. Земельные участки, расположенные в квартале 44:27:050225.

При проведении согласования местоположения границ при себе необходимо иметь документ, удостоверяющий личность, а также документы о правах на земельный участок (часть 12 статьи 39, часть 2 статьи 40 Федерального закона от 24 июля 2007 года N 221-ФЗ "О кадастровой деятельности").

ИЗВЕЩЕНИЕ О ПРОВЕДЕНИИ СОБРАНИЯ О СОГЛАСОВАНИИ МЕСТОПОЛОЖЕНИЯ ГРАНИЦЫ ЗЕМЕЛЬНОГО УЧАСТКА

Кадастровым инженером Кузьмичевым Андреем Владимировичем, 156520, Костромская обл, Костромской р-н, д Молодеево, д.42А, Номер регистрации в государственном реестре лиц, осуществляющих кадастровую деятельность № 2245, sto-stroy@ya.ru, тел.8(4942)300-289,

выполняются кадастровые работы в отношении земельного участка с кадастровым номером 44:27:050209:160, расположенного Костромская область, р-н Костромской, г Кострома, ш Вологодское, садоводческое товарищество "Спутник" участок № 160.

Заказчиком кадастровых работ является Стынка Степан Алексеевич, почтовый адрес: 156012, Костромская обл, Кострома, снт сад "Спутник" (Вологодское), уч. № 160, тел. 8-953-640-50-07.

Собрание по поводу согласования местоположения границы земельного участка состоится по адресу: **Костромская область, г Кострома, ш Вологодское, садоводческое товарищество "Спутник", в районе участка №160**

«05» июля 2020 г. в «11» часов «00» минут

С проектом межевого плана земельного участка можно ознакомиться по адресу: г.Кострома, ул.Костромская, д.99, 1 этаж.

Требования о проведении согласования местоположения границ земельных участков на местности принимаются с **«05» июня 2020 г. по «05» июля 2020 г.** по адресу: г.Кострома, ул.Костромская, д.99, 1 этаж.

Обоснованные возражения о местоположении границ земельных участков после ознакомления с проектом межевого плана принимаются с **«05» июня 2020 г. по «05» июля 2020 г** по адресу: г.Кострома, ул.Костромская, д.99, 1 этаж.

Смежные земельные участки, с правообладателями которых требуется согласовать местоположение границ земельных участков:

1. Земельный участок с кадастровым номером 44:27:050209:159, расположенный Костромская область, р-н Костромской, г Кострома, ш Вологодское, садоводческое товарищество "Спутник" участок № 159;

2. Земельный участок с кадастровым номером 44:27:050209:161, расположенный: Костромская область, р-н Костромской, г Кострома, ш Вологодское, садоводческое товарищество "Спутник" участок №161;

3. Земельный участок с кадастровым номером 44:27:050209:169, расположенный: Костромская область, р-н Костромской, г Кострома, ш Вологодское, садоводческое товарищество "Спутник" (земли общего пользования снт);

4. Земельные участки, расположенные в квартале 44:27:050209.

При проведении согласования местоположения границ при себе необходимо иметь документ, удостоверяющий личность, а также документы о правах на земельный участок (часть 12 статьи 39, часть 2 статьи 40 Федерального закона от 24 июля 2007 года N 221-ФЗ "О кадастровой деятельности").

ИЗВЕЩЕНИЕ О ПРОВЕДЕНИИ СОБРАНИЯ О СОГЛАСОВАНИИ МЕСТОПОЛОЖЕНИЯ ГРАНИЦЫ ЗЕМЕЛЬНОГО УЧАСТКА

Кадастровым инженером Мичкодан Евгенией Владимировной г. Кострома, ул. Маршала Новикова, д.35 emichkodan@list.ru, 8(4942) 55-73-31,

адрес регистрации: Костромская область, Костромской район, п. Ильинское, ул. Центральная, д.21, кв.10, тел: 8-950-240-47-16, № регистрации в государственном реестре лиц осуществляющих кадастровую деятельность – 36202 выполняются кадастровые работы по уточнению земельного участка расположенного: **КН 44:07:080520:74 Костромская обл., Костромской район, снт «Прогресс», уч.**

№74. Заказчиком кадастровых работ является Пакельщикова Людмила Николаевна проживающая: Костромская область, Костромской район, г. Кострома, ул. Самоковская, д.5, кв.172, Тел. 8-906-609-99-72. Собрание по

поводу согласования местоположения границ состоится по адресу: Костромская область, г. Кострома, ул. Маршала Новикова, д.35, 3 этаж, каб. 308, «06» июля 2020г. в 14 часов 00 минут. С проектом межевого плана земельного участка

можно ознакомиться по адресу: **г. Кострома, ул. Маршала Новикова, д. 35, каб. 308.** Требования о проведении согласования местоположения границ земельных участков принимаются «05» июня 2020г. по «05» июля 2020г., обоснованные

возражения о местоположении границ земельных участков после ознакомления с проектом межевого плана принимаются с «05» июня 2020г. по «05» июля 2020г. по адресу: г. Кострома, ул. Маршала Новикова, д.35, каб.308

Смежные земельные участки, с правообладателями которых требуется согласовать местоположение границы: Земельный участок с К№ 44:27:080520:75,

расположенный по адресу: Костромская обл, р-н Костромской, снт «Прогресс» уч. 75. Кадастровый квартал 44:27:080520. При проведении согласования

местоположения границ при себе необходимо иметь документ, удостоверяющий личность, а также документы о правах на земельный участок (часть 12 ст.39, часть 2 ст.40 Федерального закона от 24 июля 2007г. №221-ФЗ «О кадастровой деятельности»).

ИЗВЕЩЕНИЕ О ПРОВЕДЕНИИ СОБРАНИЯ О СОГЛАСОВАНИИ МЕСТОПОЛОЖЕНИЯ ГРАНИЦЫ ЗЕМЕЛЬНОГО УЧАСТКА

Кадастровым инженером Качаловой Н.В. (Костромская обл., г. Кострома, ул. Галичская, д. 29, офис 4, регистрации в государственном реестре лиц: 26040, kadkos@rambler.ru, тел. 89206405230).

выполняются кадастровые работы по образованию земельного участка расположенного: Костромская обл., г. Кострома, пр-д 1-й Речной, д. 7.

Заказчиком кадастровых работ является Тихомирова И.П. почтовый адрес: Костромская обл., г. Кострома, ул. Гидростроительная, д. 2, кв. 5, тел. 8-906-521-9940.

Собрание по поводу согласования местоположения границы земельного участка состоится по адресу: Костромская обл., г. Кострома, ул. Галичская, д. 29, офис № 4

«06» июля 2020 г. в «10» часов «00» минут

С проектом межевого плана земельного участка можно ознакомиться по адресу: Костромская обл., г. Кострома, ул. Галичская, д. 29, офис № 4

Требования о проведении согласования местоположения границ земельных участков на местности принимаются с «05» июня 2020 г. по «06» июля 2020 г. по рабочим дням с 9-30 до 17-00 часов по адресу Костромская обл., г. Кострома, ул. Галичская, д. 29, офис № 4,

обоснованные возражения о местоположении границ земельных участков после ознакомления с проектом межевого плана принимаются с «05» июня 2020 г. по «06» июля 2020 г. по адресу: : Костромская обл., г. Кострома, ул. Галичская, д. 29, офис № 4

Смежные земельные участки, с правообладателями которых требуется согласовать местоположение границ земельных участков:

Земельный участок с кадастровым номером 44:27:020224:2

При проведении согласования местоположения границ при себе необходимо иметь документ, удостоверяющий личность, а также документы о правах на земельный участок (часть 12 статьи 39, часть 2 статьи 40 Федерального закона от 24 июля 2007 года N 221-ФЗ "О кадастровой деятельности").

ИЗВЕЩЕНИЕ О ПРОВЕДЕНИИ СОБРАНИЯ О СОГЛАСОВАНИИ МЕСТОПОЛОЖЕНИЯ ГРАНИЦЫ ЗЕМЕЛЬНОГО УЧАСТКА

Кадастровым инженером Кижикиной Ольгой Владимировной, № регистрации в государственном реестре лиц, осуществляющих кадастровую деятельность 2242, тел.45-33-81, г. Кострома, ул. М. Новикова,4в, E-mail: kadastr44@mail.ru в отношении земельного участка, расположенного по адресу: Костромская обл., г. Кострома, Вологодское шоссе, НСТ "Мир" участок №14, выполняются кадастровые работы по уточнению местоположения границы и площади земельного участка с кадастровым номером 44:27:050220:14.

Заказчиком кадастровых работ является Смирнова В.С. (тел. 8(4942)55-67-10, адрес проживания: Костромская обл., г. Кострома, ул. Ново-Полянская, д.5, кв.44). Собрание заинтересованных лиц по поводу согласования местоположения границы состоится по адресу: Костромская обл., г. Кострома, ул. М. Новикова, д.4в «07» июля 2020г. в 09ч. 30 мин.

С проектом межевого плана земельного участка можно ознакомиться по адресу: Костромская обл., г. Кострома, ул. М. Новикова, д.4в.

Требования о проведении согласования местоположения границ на местности принимаются с 08 июня 2020 г. по 03 июля 2020 г., обоснованные возражения о местоположении границ земельных участков после ознакомления с проектом межевого плана принимаются с 08 июня 2020 г. по 03 июля 2020 г., по адресу: Костромская обл., г. Кострома, ул. М. Новикова, д.4в (кроме праздничных и выходных дней).

Земельные участки, с правообладателями которых требуется согласовать местоположение границы: земельный участок, расположенный по адресу: Костромская обл., г. Кострома, Вологодское шоссе, НСТ «Мир», участок 15, с кадастровым номером 44:27:050220:15.

При проведении согласования местоположения границ при себе необходимо иметь документ, удостоверяющий личность, а также документы о правах на земельный участок (часть 12 статьи 39, часть 2 статьи 40 Федерального закона от 24.07.2007г. №221-ФЗ «О кадастровой деятельности»).

ИЗВЕЩЕНИЕ О ПРОВЕДЕНИИ СОБРАНИЯ О СОГЛАСОВАНИИ МЕСТОПОЛОЖЕНИЯ ГРАНИЦЫ ЗЕМЕЛЬНОГО УЧАСТКА

Кадастровым инженером Кижикиной Ольгой Владимировной, № регистрации в государственном реестре лиц, осуществляющих кадастровую деятельность 2242, тел.45-33-81, г. Кострома, ул. М. Новикова,4в, E-mail: kadastr44@mail.ru в отношении земельного участка, расположенного по адресу: Костромская обл., г. Кострома, Вологодское шоссе, НСТ "Мир" участок №70, выполняются кадастровые работы по уточнению местоположения границы и площади земельного участка с кадастровым номером 44:27:050220:70.

Заказчиком кадастровых работ является Елистратова-Пашковская Н.Ф. (тел. 8(4942)55-49-77, адрес проживания: Костромская обл., г. Кострома, ул. Ленина, д.155, кв.18). Собрание заинтересованных лиц по поводу согласования местоположения границы состоится по адресу: Костромская обл., г. Кострома, ул. М. Новикова, д.4в «07» июля 2020г. в 09ч.00 мин.

С проектом межевого плана земельного участка можно ознакомиться по адресу: Костромская обл., г. Кострома, ул. М. Новикова, д.4в.

Требования о проведении согласования местоположения границ на местности принимаются с 08 июня 2020 г. по 03 июля 2020 г., обоснованные возражения о местоположении границ земельных участков после ознакомления с проектом межевого плана принимаются с 08 июня 2020 г. по 03 июля 2020 г., по адресу: Костромская обл., г. Кострома, ул. М. Новикова, д.4в (кроме праздничных и выходных дней).

Земельные участки, с правообладателями которых требуется согласовать местоположение границы: земельный участок, расположенный по адресу: Костромская обл., г. Кострома, Вологодское шоссе, НСТ «Мир», участок 69, с кадастровым номером 44:27:050220:69.

Земельный участок, расположенный по адресу: Костромская обл., г. Кострома, Вологодское шоссе, НСТ «Мир», участок 66, с кадастровым номером 44:27:050220:66.

Земельный участок, расположенный по адресу: Костромская обл., г. Кострома, Вологодское шоссе, НСТ «Мир», участок 67, с кадастровым номером 44:27:050220:67.

При проведении согласования местоположения границ при себе необходимо иметь документ, удостоверяющий личность, а также документы о правах на земельный участок (часть 12 статьи 39, часть 2 статьи 40 Федерального закона от 24.07.2007г. №221-ФЗ «О кадастровой деятельности»).

ИЗВЕЩЕНИЕ О ПРОВЕДЕНИИ СОБРАНИЯ О СОГЛАСОВАНИИ МЕСТОПОЛОЖЕНИЯ ГРАНИЦЫ ЗЕМЕЛЬНОГО УЧАСТКА

Кадастровым инженером Кижикиной Ольгой Владимировной, № регистрации в государственном реестре лиц, осуществляющих кадастровую деятельность 2242, тел.45-33-81, г. Кострома, ул. М. Новикова,4в, E-mail: kadastr44@mail.ru в отношении земельного участка, расположенного по адресу: Костромская обл., г. Кострома, Вологодское шоссе, НСТ "Мир" участок №87, выполняются кадастровые работы по уточнению местоположения границы и площади земельного участка с кадастровым номером 44:27:050220:87.

Заказчиком кадастровых работ является Соловьев А.В. (тел. 8953-651-05-13, адрес проживания: Костромская обл., г. Кострома, м/р-он Якиманиха, д.16, кв.19). Собрание заинтересованных лиц по поводу согласования местоположения границы состоится по адресу: Костромская обл., г. Кострома, ул. М. Новикова, д.4в «07» июля 2020г. в 11ч.00 мин.

С проектом межевого плана земельного участка можно ознакомиться по адресу: Костромская обл., г. Кострома, ул. М. Новикова, д.4в.

Требования о проведении согласования местоположения границ на местности принимаются с 08 июня 2020 г. по 03 июля 2020 г., обоснованные возражения о местоположении границ земельных участков после ознакомления с проектом межевого плана принимаются с 08 июня 2020 г. по 03 июля 2020 г., по адресу: Костромская обл., г. Кострома, ул. М. Новикова, д.4в (кроме праздничных и выходных дней).

Земельные участки, с правообладателями которых требуется согласовать местоположение границы: земельный участок, расположенный по адресу: Костромская обл., г. Кострома, Вологодское шоссе, НСТ «Мир», участок 88, с кадастровым номером 44:27:050220:88.

Земельный участок, расположенный по адресу: Костромская обл., г. Кострома, Вологодское шоссе, НСТ «Мир», участок 86, с кадастровым номером 44:27:050220:86.

Земельный участок, расположенный по адресу: Костромская обл., г. При проведении согласования местоположения границ при себе необходимо иметь документ, удостоверяющий личность, а также документы о правах на земельный участок (часть 12 статьи 39, часть 2 статьи 40 Федерального закона от 24.07.2007г. №221-ФЗ «О кадастровой деятельности»).

ИЗВЕЩЕНИЕ О ПРОВЕДЕНИИ СОБРАНИЯ О СОГЛАСОВАНИИ МЕСТОПОЛОЖЕНИЯ ГРАНИЦЫ ЗЕМЕЛЬНОГО УЧАСТКА

Кадастровым инженером Кижикиной Ольгой Владимировной, № регистрации в государственном реестре лиц, осуществляющих кадастровую деятельность 2242, тел.45-33-81, г. Кострома, ул. М. Новикова,4в, E-mail: kadastr44@mail.ru в отношении земельного участка, расположенного по адресу: Костромская обл., г. Кострома, Вологодское шоссе, НСТ "Мир" участок №110, выполняются кадастровые работы по уточнению местоположения границы и площади земельного участка с кадастровым номером 44:27:050220:110.

Заказчиком кадастровых работ является Понизовкина Р.Г. (тел. 8(4942)45-12-92, адрес проживания: Костромская обл., г. Кострома, ул. Калиновская, д.12, кв.89). Собрание заинтересованных лиц по поводу согласования местоположения границы состоится по адресу: Костромская обл., г. Кострома, ул. М. Новикова, д.4в «07» июля 2020г. в 11ч.30 мин.

С проектом межевого плана земельного участка можно ознакомиться по адресу: Костромская обл., г. Кострома, ул. М. Новикова, д.4в.

Требования о проведении согласования местоположения границ на местности принимаются с 08 июня 2020 г. по 03 июля 2020 г., обоснованные

возражения о местоположении границ земельных участков после ознакомления с проектом межевого плана принимаются с 08 июня 2020 г. по 03 июля 2020 г., по адресу: Костромская обл., г. Кострома, ул. М. Новикова, д.4в (кроме праздничных и выходных дней).

Земельные участки, с правообладателями которых требуется согласовать местоположение границы: земельный участок, расположенный по адресу: Костромская обл., г. Кострома, Вологодское шоссе, НСТ «Мир», участок 109, с кадастровым номером 44:27:050220:109.

Земельный участок, расположенный по адресу: Костромская обл., г. Кострома, Вологодское шоссе, НСТ «Мир», участок 111, с кадастровым номером 44:27:050220:111.

При проведении согласования местоположения границ при себе необходимо иметь документ, удостоверяющий личность, а также документы о правах на земельный участок (часть 12 статьи 39, часть 2 статьи 40 Федерального закона от 24.07.2007г. №221-ФЗ «О кадастровой деятельности»).

ИЗВЕЩЕНИЕ О ПРОВЕДЕНИИ СОБРАНИЯ О СОГЛАСОВАНИИ МЕСТОПОЛОЖЕНИЯ ГРАНИЦЫ ЗЕМЕЛЬНОГО УЧАСТКА

Кадастровым инженером Кижкиной Ольгой Владимировной, № регистрации в государственном реестре лиц, осуществляющих кадастровую деятельность 2242, тел.45-33-81, г. Кострома, ул. М. Новикова,4в, E-mail: kadastr44@mail.ru в отношении земельного участка, расположенного по адресу: Костромская обл., г. Кострома, Вологодское шоссе, НСТ "Мир" участок №127, выполняются кадастровые работы по уточнению местоположения границы и площади земельного участка с кадастровым номером 44:27:050220:127.

Заказчиком кадастровых работ является Зуева Т.Г. (тел. 8906-523-4874, адрес проживания: Костромская обл., г. Кострома, ул. Калиновская, д.24, кв. 50). Собрание заинтересованных лиц по поводу согласования местоположения границы состоится по адресу: Костромская обл., г. Кострома, ул. М. Новикова, д.4в «07» июля 2020г. в 10ч.30 мин.

С проектом межевого плана земельного участка можно ознакомиться по адресу: Костромская обл., г. Кострома, ул. М. Новикова, д.4в.

Требования о проведении согласования местоположения границ на местности принимаются с 08 июня 2020 г. по 03 июля 2020 г., обоснованные возражения о местоположении границ земельных участков после ознакомления с проектом межевого плана принимаются с 08 июня 2020 г. по 03 июля 2020 г., по адресу: Костромская обл., г. Кострома, ул. М. Новикова, д.4в (-кроме праздничных и выходных дней).

Земельные участки, с правообладателями которых требуется согласовать местоположение границы: земельный участок, расположенный по адресу: Костромская обл., г. Кострома, Вологодское шоссе, НСТ «Мир», участок 128, с кадастровым номером 44:27:050220:128.

Земельный участок, расположенный по адресу: Костромская обл., г. Кострома, Вологодское шоссе, НСТ «Мир», участок 106, с кадастровым номером 44:27:050220:106.

При проведении согласования местоположения границ при себе необходимо иметь документ, удостоверяющий личность, а также документы о правах на земельный участок (часть 12 статьи 39, часть 2 статьи 40 Федерального закона от 24.07.2007г. №221-ФЗ «О кадастровой деятельности»).

ИЗВЕЩЕНИЕ О ПРОВЕДЕНИИ СОБРАНИЯ О СОГЛАСОВАНИИ МЕСТОПОЛОЖЕНИЯ ГРАНИЦЫ ЗЕМЕЛЬНОГО УЧАСТКА

Кадастровым инженером Кижкиной Ольгой Владимировной, № регистрации в государственном реестре лиц, осуществляющих кадастровую деятельность 2242, тел.45-33-81, г. Кострома, ул. М. Новикова,4в, E-mail: kadastr44@mail.ru в отношении земельного участка, расположенного по адресу: Костромская обл., г. Кострома, Вологодское шоссе, НСТ "Мир" участок №158, выполняются кадастровые работы по уточнению местоположения границы и площади земельного участка с кадастровым номером 44:27:050220:158.

Заказчиком кадастровых работ является Плешкова Е.Н. (тел. 8(4942)55-57-01, адрес проживания: Костромская обл., г. Кострома, пр-т Мира, д. 13/7, кв.3). Собрание заинтересованных лиц по поводу согласования местоположения границы состоится по адресу: Костромская обл., г. Кострома, ул. М. Новикова, д.4в «07» июля 2020г. в 10.00 мин.

С проектом межевого плана земельного участка можно ознакомиться по адресу: Костромская обл., г. Кострома, ул. М. Новикова, д.4в.

Требования о проведении согласования местоположения границ на местности принимаются с 08 июня 2020 г. по 03 июля 2020 г., обоснованные возражения о местоположении границ земельных участков после ознакомления с проектом межевого плана принимаются с 08 июня 2020 г. по 03 июля 2020 г., по адресу: Костромская обл., г. Кострома, ул. М. Новикова, д.4в (кроме праздничных и выходных дней).

Земельные участки, с правообладателями которых требуется согласовать местоположение границы: земельный участок, расположенный по адресу: Костромская обл., г. Кострома, Вологодское шоссе, НСТ «Мир», участок 159, с кадастровым номером 44:27:050220:159.

Земельный участок, расположенный по адресу: Костромская обл., г. Кострома, Вологодское шоссе, НСТ «Мир», участок 157, с кадастровым номером 44:27:050220:157.

При проведении согласования местоположения границ при себе необходимо иметь документ, удостоверяющий личность, а также документы о правах на

земельный участок (часть 12 статьи 39, часть 2 статьи 40 Федерального закона от 24.07.2007г. №221-ФЗ «О кадастровой деятельности»).

Администрация города Костромы

ПОСТАНОВЛЕНИЕ

22 мая 2020 года

№ 892

Об использовании муниципального имущества города Костромы при введении режима повышенной готовности

В соответствии с пунктом «в» части 10 статьи 4.1 Федерального закона от 21 декабря 1994 года № 68-ФЗ «О защите населения и территорий от чрезвычайных ситуаций природного и техногенного характера», руководствуясь статьями 42, 44, частью 1 статьи 57 Устава города Костромы,

ПОСТАНОВЛЯЮ:

1. Использование муниципального имущества города Костромы при введении режима повышенной готовности осуществляется в следующем порядке:

1.1. В случаях, установленных федеральными правовыми актами, правовыми актами Костромской области, муниципальными правовыми актами города Костромы, органы государственной власти, органы местного самоуправления, государственные или муниципальные предприятия и учреждения, иные организации обращаются в Администрацию города Костромы за получением в пользование муниципального имущества для осуществления деятельности в режиме повышенной готовности;

1.2. использование муниципального имущества осуществляется по решению главы Администрации города Костромы или лица, его замещающего, и оформляется распоряжением Администрации города Костромы, в котором определяются:

1.2.1. отраслевой (функциональный) орган Администрации города Костромы и (или) муниципальное предприятие или учреждение города Костромы (далее – орган, организация), имущество которых необходимо для использования при введении режима повышенной готовности;

1.2.2. получатель муниципального имущества;

1.2.3. перечень муниципального имущества;

1.2.4. целевое назначение передаваемого муниципального имущества;

1.2.5. срок, на который передается в использование муниципальное имущество;

1.3. орган или организация, указанные в подпункте 1.2.1 настоящего постановления, передают имущество по акту приема-передачи получателю имущества для целей, определенных распоряжением Администрации города Костромы.

1.4. Получатель имущества обязан обеспечить:

1.4.1. прием, хранение и целевое использование переданного имущества;

1.4.2. предоставление в Администрацию города Костромы отчета о целевом использовании полученного имущества, с приложением документов, подтверждающих целевое использование данного имущества, в течение 1 месяца, после отмены режима повышенной готовности или наступления обстоятельств, послуживших для окончания использования данного имущества;

1.4.3. возврат муниципального имущества, переданного в соответствии с подпунктом 1.2 настоящего постановления, органу или организации по акту приема-передачи в течение 1 месяца, со дня отмены режима повышенной готовности или иного срока, установленного распоряжением Администрации города Костромы.

В случае передачи для использования муниципального имущества однократного использования (одноразового применения), получатель обязан предоставить органу или организации документы необходимые для его списания в соответствии с действующим законодательством, в указанный в настоящем пункте срок.

1.5. Получатель муниципального имущества несет ответственность за использование муниципального имущества не в соответствии с целевым назначением выделенного имущества, указанным в распоряжении Администрации города Костромы.

1.6. Орган или организация отражает необходимые действия по передаче, возврату или списанию (при необходимости) муниципального имущества в бухгалтерском учете.

2. Настоящее постановление вступает в силу со дня его подписания и подлежит официальному опубликованию.

Глава Администрации города Костромы А.В. СМIRНОВ.

Администрация города Костромы

ПОСТАНОВЛЕНИЕ

4 июня 2020 года

№ 968

Об утверждении документации по планировке территории, ограниченной проездами Шарьинским, Нейским, северо-восточной границей земельного участка с кадастровым номером 44:27:030101:685, проездом Апраксинским, южной границей земельного участка с кадастровым номером 44:27:030101:536, рекой Солонкой

В соответствии со статьями 42, 43, 45 и 46 Градостроительного кодекса Российской Федерации, постановлением Правительства Российской Федерации от 27 июля 2017 года № 887 «Об утверждении Правил подготовки и утверждения проекта планировки территории в отношении территорий исторических поселений федерального значения», Порядком организации и проведения публичных слушаний по проектам муниципальных правовых актов города Костромы в сфере градостроительной деятельности, утвержденному решением Думы города Костромы от 26 апреля 2018 года № 64, учитывая протокол публичных слушаний по проекту планировки территории с проектом межевания территории в составе проекта планировки территории от 17 сентября 2019 года, заключение о результатах публичных слушаний, руководствуясь статьями 42, 44, частью 1 статьи 57 Устава города Костромы,

ПОСТАНОВЛЯЮ:

1. Утвердить документацию по планировке территории, ограниченной проездами Шарьинским, Нейским, северо-восточной границей земельного участка с кадастровым номером 44:27:030101:685, проездом Апраксинским, южной границей земельного участка с кадастровым номером 44:27:030101:536, рекой Солонкой, в виде проекта планировки территории с проектом межевания территории в составе проекта планировки территории.

2. Признать утратившим силу постановление Администрации города Костромы от 2 декабря 2015 года № 3560 «Об утверждении проекта планировки территории, ограниченной проездами Шарьинским, Нейским, северо-восточной границей земельного участка с кадастровым номером 44:27:030101:685, проездом Апраксинским, южной границей земельного участка с кадастровым номером 44:27:030101:536, рекой Солонкой».

3. Настоящее постановление подлежит официальному опубликованию в течение семи дней со дня его принятия и размещению на официальном сайте Администрации города Костромы в информационно-телекоммуникационной сети «Интернет».

Глава Администрации города Костромы А.В. СМIRНОВ.

условно разрешенный вид использования земельного участка, имеющего местоположение: Костромская область, город Кострома, улица Тополиная, относительно ориентира дом 11а, примерно в 45 м на северо-запад, с кадастровым номером 44:27:070411:1200 (приложение 18).

18) проект постановления Администрации города Костромы "О предоставлении разрешения на условно разрешенный вид использования земельного участка, имеющего местоположение: Костромская область, город Кострома, улица Скворцова, территория ГСК 73а, бокс 12, с кадастровым номером 44:27:040635:2119" (приложение 19).

7. Не позднее 15 июня 2020 года разместить и до 22 июня 2020 года распространять оповещение о начале общественных обсуждений на информационных стендах, находящихся в муниципальной собственности.

8. Настоящее постановление вступает в силу со дня его подписания и подлежит официальному опубликованию.

Глава города Костромы Ю.В. ЖУРИН.

Приложение 1 к постановлению Главы города Костромы от 2 июня 2020 года № 38

ОПОВЕЩЕНИЕ О НАЧАЛЕ ОБЩЕСТВЕННЫХ ОБСУЖДЕНИЙ

Глава города Костромы информирует о назначении общественных обсуждений по проектам постановлений Администрации города Костромы о предоставлении разрешений на отклонение от предельных параметров разрешенного строительства на земельных участках, расположенных в городе Костроме по адресам: улица Партизанская, 30, улица Индустриальная, 17а, переулок Водяной 5-й, 17, улица Водяная, 47, улица Шагова, 171, на условно разрешенный вид использования земельных участков, расположенных в городе Костроме по адресам: улица Шагова, 171, проспект Речной, 65, улица Юных пионеров, 86, и земельных участков, имеющих местоположение в городе Костроме: поселок Красная Байдарка, в районе дома 29, с кадастровым номером 44:27:070709:408, улица Тополиная, 19, с кадастровым номером 44:27:070411:1191, улица Тополиная, относительно ориентира дом 11а, примерно в 50 м на северо-запад, с кадастровым номером 44:27:070411:1194, улица Тополиная, относительно ориентира дом 11а, примерно в 52 м на северо-запад, с кадастровым номером 44:27:070411:1195, улица Тополиная, относительно ориентира дом 11а, примерно в 55 м на северо-запад, с кадастровым номером 44:27:070411:1196, улица Тополиная, относительно ориентира дом 11а, примерно в 57 м на северо-запад, с кадастровым номером 44:27:070411:1197, улица Тополиная, относительно ориентира дом 11а, примерно в 42 м на северо-запад, с кадастровым номером 44:27:070411:1198, улица Тополиная, относительно ориентира дом 11а, примерно в 40 м на северо-запад, с кадастровым номером 44:27:070411:1199, улица Тополиная, относительно ориентира дом 11а, примерно в 45 м на северо-запад, с кадастровым номером 44:27:070411:1200, улица Скворцова, территория ГСК 73а, бокс 12, с кадастровым номером 44:27:040635:2119.

Проекты постановлений Администрации города Костромы о предоставлении разрешений на отклонение от предельных параметров разрешенного строительства на земельных участках, расположенных в городе Костроме по адресам: улица Партизанская, 30, улица Индустриальная, 17а, переулок Водяной 5-й, 17, улица Водяная, 47, улица Шагова, 171, на условно разрешенный вид использования земельных участков, расположенных в городе Костроме по адресам: улица Шагова, 171, проспект Речной, 65, улица Юных пионеров, 86, и земельных участков, имеющих местоположение в городе Костроме: поселок Красная Байдарка, в районе дома 29, с кадастровым номером 44:27:070709:408, улица Тополиная, 19, с кадастровым номером 44:27:070411:1191, улица Тополиная, относительно ориентира дом 11а, примерно в 50 м на северо-запад, с кадастровым номером 44:27:070411:1194, улица Тополиная, относительно ориентира дом 11а, примерно в 52 м на северо-запад, с кадастровым номером 44:27:070411:1195, улица Тополиная, относительно ориентира дом 11а, примерно в 55 м на северо-запад, с кадастровым номером 44:27:070411:1196, улица Тополиная, относительно ориентира дом 11а, примерно в 57 м на северо-запад, с кадастровым номером 44:27:070411:1197, улица Тополиная, относительно ориентира дом 11а, примерно в 42 м на северо-запад, с кадастровым номером 44:27:070411:1198, улица Тополиная, относительно ориентира дом 11а, примерно в 40 м на северо-запад, с кадастровым номером 44:27:070411:1199, улица Тополиная, относительно ориентира дом 11а, примерно в 45 м на северо-запад, с кадастровым номером 44:27:070411:1200, улица Скворцова, территория ГСК 73а, бокс 12, с кадастровым номером 44:27:040635:2119, являются приложениями к постановлению Главы города Костромы от 2 июня 2020 года № 38.

Организатор общественных обсуждений, - Комиссия по подготовке проекта Правил землепользования и застройки города Костромы (адрес: Российская Федерация, Костромская область, городской округ город Кострома, город Кострома, площадь Конституции, дом 2, телефон (4942) 42 66 81).

Предложения и замечания по проектам направляются организатору общественных обсуждений в срок до 22 июня 2020 года.

Экспозиция проектов проводится на официальном сайте Администрации города Костромы в информационно-телекоммуникационной сети "Интернет" по адресу: www.gradkostroma.ru в разделе: Жителям/Градостроительство/Публичные слушания с 15 по 22 июня 2020 г. Консультирование проводится по телефонам (4942) 42 66 81, (4942) 42 70 72.

Проекты, подлежащие рассмотрению на общественных обсуждениях, и информационные материалы к ним (при наличии) будут размещены на официальном сайте Администрации города Костромы в информационно-телекоммуникационной сети "Интернет" по адресу: www.gradkostroma.ru в разделе: Жителям/Градостроительство/Публичные слушания с 15 по 22 июня 2020 г.

Участники общественных обсуждений в целях идентификации предоставляют сведения о себе (фамилию, имя, отчество (при наличии), дату рождения, адрес места жительства (регистрации) - для физических лиц; наименование, основной государственный регистрационный номер, место нахождения и адрес - для юридических лиц) с приложением документов, подтверждающих такие сведения. Участники общественных обсуждений, являющиеся правообладателями соответствующих земельных участков и (или) расположенных на них объектов капитального строительства и (или) помещений, являющихся частью указанных объектов капитального строительства, также представляют сведения соответственно о таких земельных участках, объектах капитального строительства, помещениях, являющихся частью указанных объектов капитального строительства, из Единого государственного реестра недвижимости и иные документы, устанавливающие или удостоверяющие их права на такие земельные участки, объекты капитального строительства, помещения, являющиеся частью указанных объектов капитального строительства.

Не требуется представление указанных документов, подтверждающих сведения об участниках общественных обсуждений (фамилию, имя, отчество (при наличии), дату рождения, адрес места жительства (регистрации) - для физических лиц; наименование, основной государственный регистрационный номер, место нахождения и адрес - для юридических лиц), если данными лицами вносятся предложения и замечания, касающиеся проекта, подлежащего рассмотрению на общественных обсуждениях, посредством официального сайта Администрации города Костромы (при условии, что эти сведения содержатся на указанном сайте).

В случае направления предложений и замечаний участником общественных обсуждений представляется согласие на обработку его персональных данных с учетом требований, установленных Федеральным законом от 27 июля 2006 года № 152-ФЗ "О персональных данных".

В случае внесения предложений и замечаний в письменной форме документы предоставляются участниками общественных обсуждений в виде заверенных копий.

Участники общественных обсуждений, представившие указанные сведения о себе, имеют право вносить предложения и замечания, касающиеся рассматриваемого проекта:

- 1) посредством официального сайта Администрации города Костромы;
- 2) в письменной форме в адрес организатора общественных обсуждений с 15 по 22 июня 2020 г.;
- 3) посредством записи в книге (журнале) учета посетителей экспозиции проекта, подлежащего рассмотрению на общественных обсуждениях, на официальном сайте Администрации города Костромы.

Приложение 2 к постановлению Главы города Костромы от 2 июня 2020 года № 38

Администрация города Костромы

ПРОЕКТ

ПОСТАНОВЛЕНИЕ

№ _____

О предоставлении разрешения на отклонение от предельных параметров разрешенного строительства на земельном участке, расположенном по адресу: Российская Федерация, Костромская область, городской округ город Кострома, город Кострома, улица Партизанская, 30

На основании заявления В. Г. Асафьева, в интересах которого действует А. Г. Шептунова по доверенности от 24 сентября 2019 года № 44АА0681603, в соответствии со статьей 40 Градостроительного кодекса Российской Федерации, протоколом общественных обсуждений по вопросу предоставления разрешения на отклонение от предельных параметров разрешенного строительства на земельном участке, расположенном по адресу: Российская Федерация, Костромская область, городской округ город Кострома, город Кострома, улица Партизанская, 30, с учетом заключения о результатах общественных обсуждений, рекомендаций Комиссии по подготовке проекта Правил землепользования и застройки города Костромы, руководствуясь статьями 42, 44, частью 1 статьи 57 Устава города Костромы,

ПОСТАНОВЛЯЮ:

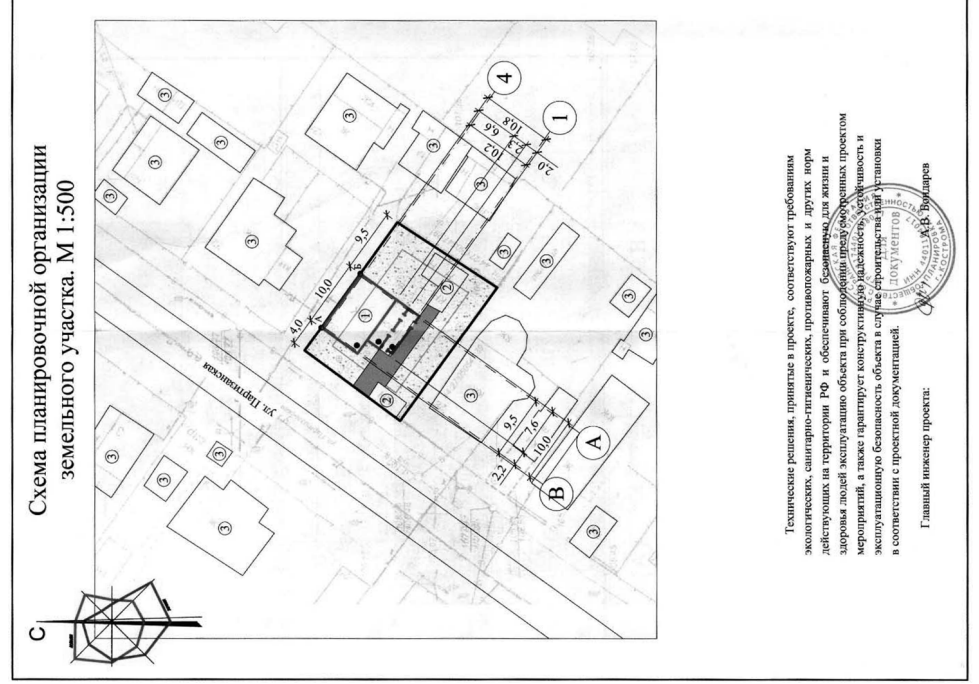
1. Предоставить разрешение на отклонение от предельных параметров разрешенного строительства на земельном участке с кадастровым номером 44:27:050547:28, площадью 0,0444 га, расположенном по адресу: Российская Федерация, Костромская область, городской округ город Кострома, город Кострома, улица Партизанская, 30, исключив минимальный отступ от северо-восточной границы земельного участка от точки А до точки Б, в целях реконструкции индивидуального жилого дома, согласно приложению к настоящему постановлению.

2. Настоящее постановление вступает в силу со дня его подписания, подлежит официальному опубликованию в бюллетене «Официальный вестник города Костромы» и размещению на официальном сайте Администрации города Костромы в информационно-телекоммуникационной сети «Интернет».

Глава Администрации города Костромы А.В. СМЕРНОВ.

Приложение к постановлению Администрации города Костромы от _____ года № _____

№ п/п	НАИМЕНОВАНИЕ	степень оплотнения	№ типового проекта	площадь застройки, м²	ЭКСПЛИКАЦИЯ ЗДАНИЙ И СООРУЖЕНИЙ		Примечания
					Существующие строения (кол. построек)	Существующие здания и сооружения	
1	Реконструируемый объект		реконстр.	96,7			
2	Существующие строения (кол. построек)						
3	Существующие здания и сооружения						
УСЛОВНЫЕ ОБОЗНАЧЕНИЯ							
УСЛОВНЫЕ ОБОЗНАЧЕНИЯ		НАИМЕНОВАНИЕ					
[Символы]		Реконструируемый объект					
[Символы]		Пристрой					
[Символы]		Газон					
[Символы]		Площадь с твердым покрытием					
[Символы]		Граница земельного участка					
[Символы]		Линия отступа от границ участка (3 метра)					
[Символы]		Эквипотенциал					
ТЕХНИЧЕСКИЕ ПОКАЗАТЕЛИ В ГРАНИЦАХ ВЛАДОУСТРОЙСТВА							
НАИМЕНОВАНИЕ		Кол-во					
Площадь участка, м²		444,0					
Площадь застройки, м²		96,7					
Количество этажей		1					
Высота здания (от уровня планировочной отметки земли до конька), п.м.		5,8					
Строительный объем объекта, м³		560,9					
Плотность застройки (процент застройки земельного участка), %		21,8					
Для утверждения разрешения реконструируемого объекта на земельном участке - необходимо разрешение на отклонение от предельных параметров разрешенного строительства: - земельный участок с северо-восточной стороны - неслучайно (проект А-Б). Обоснованием для запрашиваемых отклонений является: - стесненный характер сложившейся застройки; фактическое расположение объекта - см. технический паспорт на индивидуальный жилой дом от 19.11.1984 г. - наличие и габаритные размеры объекта не ущемляют права и интересы граждан, не угрожают безопасности жизни и здоровью людей.							
Дата		09/20		ПЗУ			
Имя		Иванов Иван Иванович		Реконструкция индивидуального жилого дома, г. Кострома, ул. Партизанская, д.30			
Фамилия		Иванов		Иванов			
Должность		Инженер		Инженер			
Подпись		[Подпись]		[Подпись]			
Место работы		ООО "ПАНИРОВКА"		Схема планировочной организации земельного участка, М 1:500		СР045-002-032006, рп. 3012, от 14.11.19.	



Приложение 3 к постановлению Главы города Костромы от 2 июня 2020 года № 38

Администрация города Костромы

ПРОЕКТ

ПОСТАНОВЛЕНИЕ

№ _____

О предоставлении разрешения на отклонение от предельных параметров разрешенного строительства на земельном участке, расположенном по адресу: Российская Федерация, Костромская область, городской округ город Кострома, город Кострома, улица Индустриальная, 17а

На основании заявления Дубахина Д. В., в соответствии со статьей 40 Градостроительного кодекса Российской Федерации, протоколом общественных обсуждений по вопросу предоставления разрешения на отклонение от предельных параметров разрешенного строительства на земельном участке, расположенном по адресу: Российская Федерация, Костромская область, городской округ город Кострома, город Кострома, улица Индустриальная, 17а, с учетом заключения о результатах общественных обсуждений, рекомендаций Комиссии по подготовке проекта Правил землепользования и застройки города Костромы, руководствуясь статьями 42, 44, частью 1 статьи 57 Устава города Костромы,

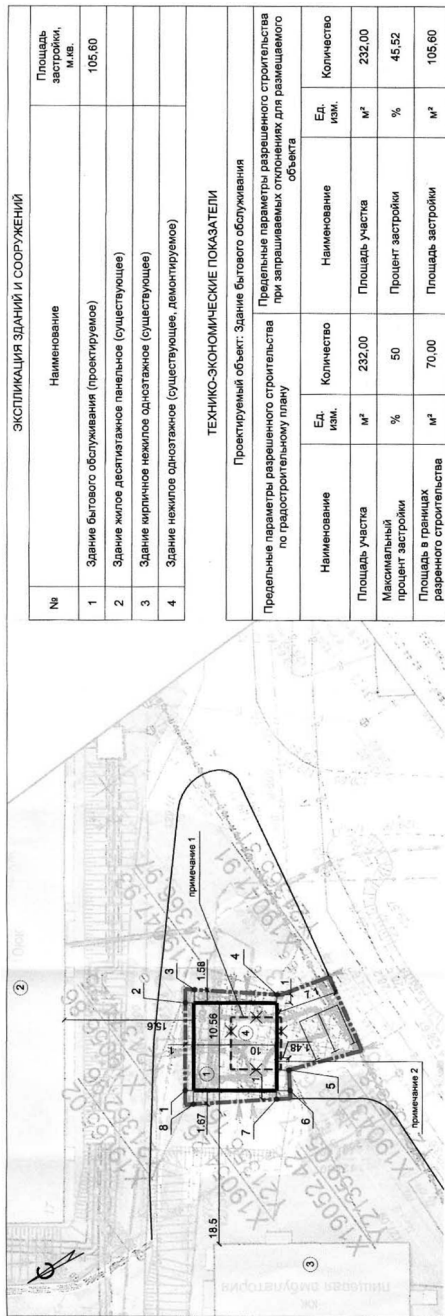
ПОСТАНОВЛЯЮ:

1. Предоставить разрешение на отклонение от предельных параметров разрешенного строительства на земельном участке с кадастровым номером 44:27:070234:2523, площадью 0,0232 га, расположенном по адресу: Российская Федерация, Костромская область, городской округ город Кострома, город Кострома, улица Индустриальная, 17а, установив минимальный отступ от северо-восточной границы земельного участка 1,0 м от точки 1 до точки 2, от юго-восточной границы земельного участка 1,0 м от точки 3 до точки 4, от юго-западной границы земельного участка 1,48 м от точки 5 до точки 6, от северо-западной границы земельного участка 1,0 м от точки 7 до точки 8, в целях строительства объекта бытового обслуживания, согласно приложению к настоящему постановлению.

2. Настоящее постановление вступает в силу со дня его подписания, подлежит официальному опубликованию в бюллетене «Официальный вестник города Костромы» и размещению на официальном сайте Администрации города Костромы в информационно-телекоммуникационной сети «Интернет».

Глава Администрации города Костромы
А.В. СМИРНОВ.

Приложение к постановлению Администрации города Костромы от _____ года № _____



Экспликация зданий и сооружений

№	Наименование	Площадь застройки, кв. м.
1	Здание бытового обслуживания (проектируемое)	105,60
2	Здание жилого десятиэтажного панельного (существующее)	
3	Здание кирпичное нежилого одноклассового (существующее)	
4	Здание нежилого одноэтажного (существующее, демонтируемое)	

ТЕХНИКО-ЭКОНОМИЧЕСКИЕ ПОКАЗАТЕЛИ

Наименование	Ед. изм.	Количество	Наименование	Ед. изм.	Количество
Площадь участка	кв. м.	232,00	Площадь участка	кв. м.	232,00
Максимальный процент застройки	%	50	Процент застройки	%	45,52
Площадь в границах разрешенного строительства	кв. м.	70,00	Площадь застройки	кв. м.	105,60
Минимальный отступ от границ земельного участка	м	3	Минимальный отступ от границ земельного участка	м	1
Предельное кол-во этажей	шт.	3	Количество этажей	шт.	2

УСТОВНЫЕ ОБОЗНАЧЕНИЯ

- проектируемое здание (площадь застройки - 105,6 кв. м.)
- граница участка (площадь участка - 232 кв. м.)
- стоянка на два автомобиля
- здание существующее демонтируемое
- демонтаж

Примечание: 1. Здание существующее демонтируемое 2. Торцы здания без оконных проемов

Здание бытового обслуживания населения по адресу: Костромская область, Костромской район, город Кострома, улица Индустриальная, дом 17а

им. Кол. Уч. Лист: Назв.: Планов. Дата: Разработ.: Баранов 01.20 ГИП: Баранов 01.20 Исполнит.: Турев 01.20

Схема генерального плана М 1:500 ООО "СтройПроектСервис" город Кострома 2020 год

Проектирование в соответствии с градостроительным планом земельного участка, заданным на территории, в том числе устанавливаемыми требованиями по обеспечению безопасности застройки. Проектная документация должна соответствовать требованиям, установленным в законодательстве Российской Федерации. Проектная документация должна быть согласована с органами государственной власти.

Главный инженер: Баранов

Приложение 4 к постановлению Главы города Костромы от 2 июня 2020 года № 38

Администрация города Костромы ПРОЕКТ
ПОСТАНОВЛЕНИЕ

№ _____

О предоставлении разрешения на отклонение от предельных параметров разрешенного строительства на земельном участке, расположенном по адресу: Российская Федерация, Костромская область, городской округ город Кострома, город Кострома, переулок Водяной 5-й, 17

На основании заявления В. А. Опекунова, в соответствии со статьей 40 Градостроительного кодекса Российской Федерации, протоколом общественных обсуждений по вопросу предоставления разрешения на отклонение от предельных параметров разрешенного строительства на земельном участке, расположенном по адресу: Российская Федерация, Костромская область, городской округ город Кострома, город Кострома, переулок Водяной 5-й, 17, с учетом заключения о результатах общественных обсуждений, рекомендаций Комиссии по подготовке проекта Правил землепользования и застройки города Костромы, руководствуясь статьями 42, 44, частью 1 статьи 57 Устава города Костромы,

ПОСТАНОВЛЯЮ:

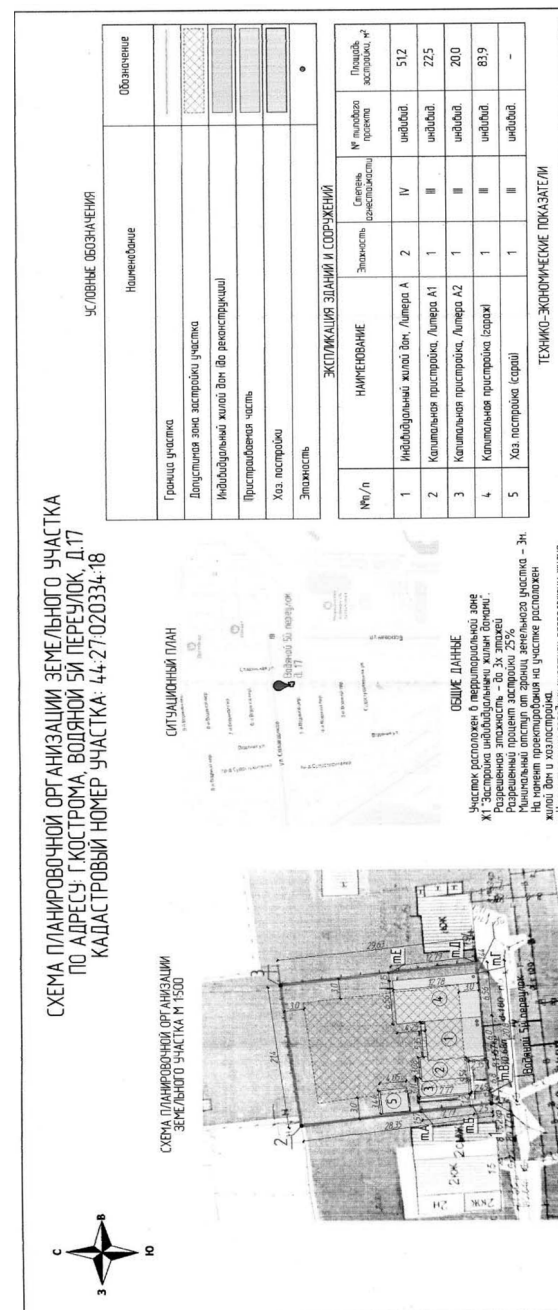
1. Предоставить разрешение на отклонение от предельных параметров разрешенного строительства на земельном участке с кадастровым номером 44:27:020334:18, площадью 0,0604 га, расположенном по адресу: Российская Федерация, Костромская область, городской округ город Кострома, ород Кострома, переулок Водяной 5-й, 17, установив минимальные отступы от юго-западной границы земельного участка 1,2 м от точки А до точки Б, от северо-восточной границы земельного участка 1,1 м от точки Д до точки Е, исключив минимальный отступ от юго-восточной границы земельного участка от точки В до точки Г, установив максимальный процент застройки земельного участка 30%, в целях реконструкции индивидуального жилого дома, согласно приложению к настоящему постановлению.

2. Настоящее постановление вступает в силу со дня его подписания, подлежит официальному опубликованию в бюллетене «Официальный вестник города Костромы» и размещению на официальном сайте Администрации города Костромы в информационно-телекоммуникационной сети «Интернет».

Глава Администрации города Костромы
А.В. СМИРНОВ.

Приложение к постановлению Администрации города Костромы от _____ года № _____

СХЕМА ПЛАНИРОВОЧНОЙ ОРГАНИЗАЦИИ ЗЕМЕЛЬНОГО УЧАСТКА ПО АДРЕСУ: Г. КОСТРОМА, ВОДЯНОЙ 5Й ПЕРЕУЛОК, Д.17 КАДАСТРОВЫЙ НОМЕР УЧАСТКА 44-27-020334-18



Обозначение

№/п	НАИМЕНОВАНИЕ	Экспликация	Степень застройки	№ условного проекта	Площадь застройки, кв. м.
1	Индивидуальный жилой дом, литеры А, 2	ИВ. А. 2	IV	ИВ.А. 2	512
2	Капитальная пристройка, литеры А1	КА. А1	I	КА.А1	725
3	Капитальная пристройка, литеры А2	КА. А2	I	КА.А2	200
4	Капитальная пристройка гаражи	КА. ГА	I	КА.ГА	83,9
5	Хоз. пристройка	ХП	I	ХП	-

ТЕХНИКО-ЭКОНОМИЧЕСКИЕ ПОКАЗАТЕЛИ

НАИМЕНОВАНИЕ	КОЛИЧЕСТВО
Площадь участка в пределах границ, кв. м.	604,0
Площадь застройки (кв. м.)/коэф. %	937/177,6
Процент застройки (кв. м./коэф. %)	155/29,4
Высота здания, м	5,71
Общая площадь здания, кв. м./площадь помещений, кв. м.	9385/1800,71
Строительный объект, кв. м.	668

Схема планировочной организации земельного участка М 1:500

Зона среднеэтажной жилой застройки - ЖЗ

- отклонение от предельных параметров разрешенного строительства:
- установить минимальный отступ от границы участка с северо-восточной стороны 1 метр (от точки 1 до точки 2)
- установить минимальный отступ от границы участка с юго-восточной стороны 1 метр (от точки 3 до точки 4)
- установить минимальный отступ от границы участка с юго-западной стороны 1,48 метра (от точки 5 до точки 6)
- установить минимальный отступ от границы участка с северо-западной стороны 1 метр (от точки 7 до точки 8)
- обоснование запрашиваемых отклонений:
- неблагоприятная конфигурация земельного участка
- перепад высотных отметок более 2-х метров на расстоянии 10-ти метров

Проектирование в соответствии с градостроительным планом земельного участка, заданным на территории, в том числе устанавливаемыми требованиями по обеспечению безопасности застройки. Проектная документация должна соответствовать требованиям, установленным в законодательстве Российской Федерации. Проектная документация должна быть согласована с органами государственной власти.

Главный инженер: Баранов

Приложение 5 к постановлению Главы города Костромы от 2 июня 2020 года № 38

Администрация города Костромы ПРОЕКТ
ПОСТАНОВЛЕНИЕ

№ _____

О предоставлении разрешения на отклонение от предельных параметров разрешенного строительства на земельном участке, расположенном по адресу: Российская Федерация, Костромская область, городской округ город Кострома, город Кострома, улица Водяная, 47

На основании заявления Гусевой М. Л. в соответствии со статьей 40 Градостроительного

кодекса Российской Федерации, протоколом общественных обсуждений по вопросу предоставления разрешения на отклонение от предельных параметров разрешенного строительства на земельном участке, расположенном по адресу: Российская Федерация, Костромская область, городской округ город Кострома, город Кострома, улица Водяная, 47, с учетом заключения о результатах общественных обсуждений, рекомендаций Комиссии по подготовке проекта Правил землепользования и застройки города Костромы, руководствуясь статьями 42, 44, частью 1 статьи 57 Устава города Костромы,

ПОСТАНОВЛЯЮ:

- 1. Предоставить разрешение на отклонение от предельных параметров разрешенного строительства на земельном участке с кадастровым номером 44:27:020333:3, площадью 0,0601 га, расположенном по адресу: Российская Федерация, Костромская область, городской округ город Кострома, город Кострома, улица Водяная, 47, установив минимальный отступ от северо-западной границы земельного участка 0,4 м от точки А до точки Б, в целях реконструкции индивидуального жилого дома, согласно приложению к настоящему постановлению.
2. Настоящее постановление вступает в силу со дня его подписания, подлежит официальному опубликованию в бюллетене «Официальный вестник города Костромы» и размещению на официальном сайте Администрации города Костромы в информационно – телекоммуникационной сети «Интернет».

Глава Администрации города Костромы А.В. СМИРНОВ.

Федерация, Костромская область, городской округ город Кострома, город Кострома, улица Шагова, 171, с учетом заключения о результатах общественных обсуждений, рекомендаций Комиссии по подготовке проекта Правил землепользования и застройки города Костромы, руководствуясь статьями 42, 44, частью 1 статьи 57 Устава города Костромы,

ПОСТАНОВЛЯЮ:

- 1. Предоставить разрешение на отклонение от предельных параметров разрешенного строительства на земельном участке с кадастровым номером 44:27:040524:58, площадью 0,0620 га, расположенном по адресу: Российская Федерация, Костромская область, городской округ город Кострома, город Кострома, улица Шагова, 171, установив минимальные отступы от юго-восточной границы земельного участка 0,6 м от точки А до точки Б, от северо-восточной границы земельного участка 0,8 м от точки В до точки Г, в целях реконструкции индивидуального жилого дома, согласно приложению к настоящему постановлению.
2. Настоящее постановление вступает в силу со дня его подписания, подлежит официальному опубликованию в бюллетене «Официальный вестник города Костромы» и размещению на официальном сайте Администрации города Костромы в информационно – телекоммуникационной сети «Интернет».

Глава Администрации города Костромы А.В. СМИРНОВ.

Приложение к постановлению Администрации города Костромы от ____ года № ____

Приложение к постановлению Администрации города Костромы от ____ года № ____

Технико-экономическое повествование по плану. Таблица с данными: №, Площадь участка с кадастровым номером 44:27:020333:3, Площадь застройки, Процент застройки. Технические решения, принятые в рабочих чертежах, соответствуют требованиям экологической, пожарной и другой охраны, действующим на территории Российской Федерации и обязательным базисным документам: Строительным нормам, действующим в области при соблюдении предусмотренных проектом мероприятий. ГЛАВНЫЙ ИНЖЕНЕР ПРОЕКТА Борова М.А.

СХЕМА ПЛАНИРОВОЧНОЙ ОРГАНИЗАЦИИ ЗЕМЕЛЬНОГО УЧАСТКА по адресу: Костромская область, г Кострома, ул Шагова, д 171, кв 44:27:040524:58. Включает в себя: условные обозначения (граница учтенных ОКС, граница квартала, граница участка, граница допустимого размещения зданий, жилой дом), таблицу характеристик участка (площадь участка 0,0620 га, площадь застройки 0,131 га), таблицу характеристик застройки (плотность застройки 75,32%, площадь жилого дома 2,21 кв.м, площадь нежилого дома 2,38 кв.м). Также содержит примечание о выполнении работ в соответствии с проектом и схему планировочной организации земельного участка.

Приложение 7 к постановлению Главы города Костромы от 2 июня 2020 года № 38

Администрация города Костромы ПРОЕКТ

ПОСТАНОВЛЕНИЕ

№ ____

О предоставлении разрешения на условно разрешенный вид использования земельного участка, расположенного по адресу: Российская Федерация, Костромская область, городской округ город Кострома, город Кострома, улица Шагова, 171

На основании заявления О. А. Смирнова, в интересах которого действует Р. С. Бечин по доверенности от 4 декабря 2017 года № 44АА0477786, в соответствии со статьей 39 Градостроительного кодекса Российской Федерации, протоколом общественных обсуждений по вопросу предоставления разрешения на условно разрешенный вид использования земельного участка, расположенного по адресу: Российская Федерация, Костромская область, городской округ город Кострома, город Кострома, улица Шагова, 171, с учетом

Приложение 6 к постановлению Главы города Костромы от 2 июня 2020 года № 38

Администрация города Костромы ПРОЕКТ

ПОСТАНОВЛЕНИЕ

№ ____

О предоставлении разрешения на отклонение от предельных параметров разрешенного строительства на земельном участке, расположенном по адресу: Российская Федерация, Костромская область, городской округ город Кострома, город Кострома, улица Шагова, 171

На основании заявления О. А. Смирнова, в интересах которого действует Р. С. Бечин по доверенности от 4 декабря 2017 года № 44АА0477786, в соответствии со статьей 40 Градостроительного кодекса Российской Федерации, протоколом общественных обсуждений по вопросу предоставления разрешения на отклонение от предельных параметров разрешенного строительства на земельном участке, расположенном по адресу: Российская

заклучения о результатах общественных обсуждений, рекомендаций Комиссии по подготовке проекта Правил землепользования и застройки города Костромы, руководствуясь статьями 42, 44, частью 1 статьи 57 Устава города Костромы,

ПОСТАНОВЛЯЮ :

1. Предоставить разрешение на условно разрешенный вид использования земельного участка с кадастровым номером 44:27:040524:58, площадью 0,0620 га, расположенного по адресу: Российская Федерация, Костромская область, городской округ город Кострома, город Кострома, улица Шагова, 171, – «Для индивидуального жилищного строительства», установленный в зоне малоэтажной жилой застройки Ж-2, в целях реконструкции индивидуального жилого дома.

2. Настоящее постановление вступает в силу со дня его подписания, подлежит официальному опубликованию в бюллетене «Официальный вестник города Костромы» и размещению на официальном сайте Администрации города Костромы в информационно – телекоммуникационной сети «Интернет».

**Глава Администрации города Костромы
А.В. СМИРНОВ.**

*Приложение 8 к постановлению Главы города Костромы
от 2 июня 2020 года № 38*

Администрация города Костромы ПРОЕКТ

ПОСТАНОВЛЕНИЕ

№ _____

**О предоставлении разрешения на условно разрешенный вид
использования земельного участка, расположенного по адресу:
Российская Федерация, Костромская область, городской округ город
Кострома, город Кострома, проспект Речной, 65**

На основании заявления ФГБОУ ВО «Костромской государственный университет», в интересах которого по доверенности № 19/19 от 10 июня 2019 года действует Лазаренок В. М., в соответствии со статьей 39 Градостроительного кодекса Российской Федерации, протоколом общественных обсуждений по вопросу предоставления разрешения на условно разрешенный вид использования земельного участка, расположенного по адресу: Российская Федерация, Костромская область, городской округ город Кострома, город Кострома, проспект Речной, 65, с учетом заключения о результатах общественных обсуждений, рекомендаций Комиссии по подготовке проекта Правил землепользования и застройки города Костромы, руководствуясь статьями 42, 44, частью 1 статьи 57 Устава города Костромы,

ПОСТАНОВЛЯЮ :

1. Предоставить разрешение на условно разрешенный вид использования земельного участка с кадастровым номером 44:27:020202:130, площадью 12541,00 кв.м., расположенного по адресу: Российская Федерация, Костромская область, городской округ город Кострома, город Кострома, проспект Речной, 65, – «Спорт», установленный в зоне набережных Р-2, в целях строительства объекта «Физкультурно-оздоровительный комплекс с плавательным бассейном Костромского государственного университета».

2. Настоящее постановление вступает в силу со дня его подписания, подлежит официальному опубликованию в бюллетене «Официальный вестник города Костромы» и размещению на официальном сайте Администрации города Костромы в информационно – телекоммуникационной сети «Интернет».

**Глава Администрации города Костромы
А.В. СМИРНОВ.**

*Приложение 9 к постановлению Главы города Костромы
от 2 июня 2020 года № 38*

Администрация города Костромы ПРОЕКТ

ПОСТАНОВЛЕНИЕ

№ _____

**О предоставлении разрешения на условно разрешенный вид
использования земельного участка, расположенного по адресу:
Российская Федерация, Костромская область, городской округ город
Кострома, город Кострома, улица Юных пионеров, 86**

На основании заявления общества с ограниченной ответственностью Специализированный застройщик "Мегаполис", в соответствии со статьей 39 Градостроительного кодекса Российской Федерации, протоколом общественных обсуждений по вопросу предоставления разрешения на условно разрешенный вид использования земельного участка, расположенного по адресу: Российская Федерация, Костромская область, городской округ город Кострома, город Кострома, улица Юных пионеров, 86, с учетом заключения о результатах общественных обсуждений, рекомендаций Комиссии по подготовке проекта Правил землепользования и застройки города Костромы, руководствуясь статьями 42, 44, частью 1 статьи 57 Устава города Костромы,

ПОСТАНОВЛЯЮ :

1. Предоставить разрешение на условно разрешенный вид использования земельного участка с кадастровым номером 44:27:040316:105, площадью 0,300 га, расположенного по адресу: Российская Федерация, Костромская область, городской округ город Кострома, город Кострома, улица Юных пионеров, 86, – «Многоэтажная жилая застройка (высотная застройка)», установленный в зоне размещения объектов здравоохранения Д-3, в целях строительства девятиэтажного многоквартирного дома.

2. Настоящее постановление вступает в силу со дня его подписания, подлежит официальному опубликованию в бюллетене «Официальный вестник города Костромы» и размещению на официальном сайте Администрации города Костромы в информационно – телекоммуникационной сети «Интернет».

**Глава Администрации города Костромы
А.В. СМИРНОВ.**

*Приложение 10 к постановлению Главы города Костромы
от 2 июня 2020 года № 38*

Администрация города Костромы ПРОЕКТ

ПОСТАНОВЛЕНИЕ

№ _____

**О предоставлении разрешения на условно разрешенный вид
использования земельного участка, имеющего местоположение:
Костромская область, город Кострома, поселок Красная Байдарка,
в районе дома 29, с кадастровым номером 44:27:070709:408**

На основании заявления Комитета по строительству, транспорту и дорожной деятельности Администрации города Костромы, в соответствии со статьей 39 Градостроительного кодекса Российской Федерации, протоколом общественных обсуждений по вопросу предоставления разрешения на условно разрешенный вид использования земельного участка, имеющего местоположение: Костромская область, город Кострома, поселок Красная Байдарка, в районе дома 29, с кадастровым номером 44:27:070709:408, с учетом заключения о результатах общественных обсуждений, рекомендаций Комиссии по подготовке проекта Правил землепользования и застройки города Костромы, руководствуясь статьями 42, 44, частью 1 статьи 57 Устава города Костромы,

ПОСТАНОВЛЯЮ :

1. Предоставить разрешение на условно разрешенный вид использования земельного участка с кадастровым номером 44:27:070709:408, площадью 0,0760 га, имеющего местоположение: Костромская область, город Кострома, поселок Красная Байдарка, в районе дома 29, – «Коммунальное обслуживание», установленный в зоне зеленых насаждений общего пользования Р-1, в целях строительства очистных сооружений.

2. Настоящее постановление вступает в силу со дня его подписания, подлежит официальному опубликованию в бюллетене «Официальный вестник города Костромы» и размещению на официальном сайте Администрации города Костромы в информационно – телекоммуникационной сети «Интернет».

**Глава Администрации города Костромы
А.В. СМИРНОВ.**

*Приложение 11 к постановлению Главы города Костромы
от 2 июня 2020 года № 38*

Администрация города Костромы ПРОЕКТ

ПОСТАНОВЛЕНИЕ

№ _____

**О предоставлении разрешения на условно разрешенный вид
использования земельного участка, имеющего местоположение:
Костромская область, город Кострома, улица Тополиная, 19,
с кадастровым номером 44:27:070411:1191**

На основании заявления Шишковиной С. В., в соответствии со статьей 39 Градостроительного кодекса Российской Федерации, протоколом общественных обсуждений по вопросу предоставления разрешения на условно разрешенный вид использования земельного участка, имеющего местоположение: Костромская область, город Кострома, улица Тополиная, 19, с кадастровым номером 44:27:070411:1191, с учетом заключения о результатах общественных обсуждений, рекомендаций Комиссии по подготовке проекта Правил землепользования и застройки города Костромы, руководствуясь статьями 42, 44, частью 1 статьи 57 Устава города Костромы,

ПОСТАНОВЛЯЮ :

1. Предоставить разрешение на условно разрешенный вид использования земельного участка с кадастровым номером 44:27:070411:1191, площадью 0,0507га имеющего местоположение: Костромская область, город Кострома, улица Тополиная, 19, – «Для индивидуального жилищного строительства», установленный в зоне малоэтажной жилой застройки Ж-2, в целях строительства индивидуального жилого дома.

2. Настоящее постановление вступает в силу со дня его подписания, подлежит официальному опубликованию в бюллетене «Официальный вестник города Костромы» и размещению на официальном сайте Администрации города Костромы в информационно-телекоммуникационной сети «Интернет».

**Глава Администрации города Костромы
А.В. СМИРНОВ.**

*Приложение 12 к постановлению Главы города Костромы
от 2 июня 2020 года № 38*

Администрация города Костромы ПРОЕКТ

ПОСТАНОВЛЕНИЕ

№ _____

**О предоставлении разрешения на условно разрешенный вид
использования земельного участка, имеющего местоположение:
Костромская область, город Кострома, улица Тополиная, относительно
ориентира дом 11а, примерно в 50 м на северо-запад,
с кадастровым номером 44:27:070411:1194**

На основании заявления А. Н. Малинина, в соответствии со статьей 39 Градостроительного кодекса Российской Федерации, протоколом общественных обсуждений по вопросу предоставления разрешения на условно разрешенный вид использования земельного участка, имеющего местоположение: Костромская область, город Кострома, улица Тополиная, относительно ориентира дом 11а, примерно в 50 м на северо-запад, с кадастровым номером 44:27:070411:1194, с учетом заключения о результатах общественных обсуждений, рекомендаций Комиссии по подготовке проекта Правил землепользования и застройки города Костромы, руководствуясь статьями 42, 44, частью 1 статьи 57 Устава города Костромы,

На основании заявления А. Н. Малинина, в соответствии со статьей 39 Градостроительного кодекса Российской Федерации, протоколом общественных обсуждений по вопросу предоставления разрешения на условно разрешенный вид использования земельного участка, имеющего местоположение: Костромская область, город Кострома, улица Тополиная, относительно ориентира дом 11а, примерно в 40 м на северо-запад, с кадастровым номером 44:27:070411:1199, с учетом заключения о результатах общественных обсуждений, рекомендаций Комиссии по подготовке проекта Правил землепользования и застройки города Костромы, руководствуясь статьями 42, 44, частью 1 статьи 57 Устава города Костромы,

ПОСТАНОВЛЯЮ:

1. Предоставить разрешение на условно разрешенный вид использования земельного участка с кадастровым номером 44:27:070411:1199, площадью 0,0402 га имеющего местоположение: Костромская область, город Кострома, улица Тополиная, относительно ориентира дом 11а, примерно в 40 м на северо-запад, – «Для индивидуального жилищного строительства», установленный в зоне малоэтажной жилой застройки Ж-2, в целях строительства индивидуального жилого дома.

2. Настоящее постановление вступает в силу со дня его подписания, подлежит официальному опубликованию в бюллетене «Официальный вестник города Костромы» и размещению на официальном сайте Администрации города Костромы в информационно – телекоммуникационной сети «Интернет».

Глава Администрации города Костромы
А.В. СМИРНОВ.

*Приложение 18 к постановлению Главы города Костромы
от 2 июня 2020 года № 38*

Администрация города Костромы ПРОЕКТ
ПОСТАНОВЛЕНИЕ

№ _____

О предоставлении разрешения на условно разрешенный вид использования земельного участка, имеющего местоположение: Костромская область, город Кострома, улица Тополиная, относительно ориентира дом 11а, примерно в 45 м на северо-запад, с кадастровым номером 44:27:070411:1200

На основании заявления А. Н. Малинина, в соответствии со статьей 39 Градостроительного кодекса Российской Федерации, протоколом общественных обсуждений по вопросу предоставления разрешения на условно разрешенный вид использования земельного участка, имеющего местоположение: Костромская область, город Кострома, улица Тополиная, относительно ориентира дом 11а, примерно в 45 м на северо-запад, с кадастровым номером 44:27:070411:1200, с учетом заключения о результатах общественных обсуждений, рекомендаций Комиссии по подготовке проекта Правил землепользования и застройки города Костромы, руководствуясь статьями 42, 44, частью 1 статьи 57 Устава города Костромы,

ПОСТАНОВЛЯЮ:

1. Предоставить разрешение на условно разрешенный вид использования земельного участка с кадастровым номером 44:27:070411:1200, площадью 0,0500 га имеющего местоположение: Костромская область, город Кострома, улица Тополиная, относительно ориентира дом 11а, примерно в 45 м на северо-запад, – «Для индивидуального жилищного строительства», установленный в зоне малоэтажной жилой застройки Ж-2, в целях строительства индивидуального жилого дома.

2. Настоящее постановление вступает в силу со дня его подписания, подлежит официальному опубликованию в бюллетене «Официальный вестник города Костромы» и размещению на официальном сайте Администрации города Костромы в информационно – телекоммуникационной сети «Интернет».

Глава Администрации города Костромы
А.В. СМИРНОВ.

*Приложение 19 к постановлению Главы города Костромы
от 2 июня 2020 года № 38*

Администрация города Костромы ПРОЕКТ
ПОСТАНОВЛЕНИЕ

№ _____

О предоставлении разрешения на условно разрешенный вид использования земельного участка, имеющего местоположение: Костромская область, город Кострома, улица Скворцова, территория ГСК 73а, бокс 12, с кадастровым номером 44:27:040635:2119

На основании заявления Управления имущественных и земельных отношений Администрации города Костромы, в соответствии со статьей 39 Градостроительного кодекса Российской Федерации, протоколом общественных обсуждений по вопросу предоставления разрешения на условно разрешенный вид использования земельного участка, имеющего местоположение: Костромская область, город Кострома, улица Скворцова, территория ГСК 73а, бокс 12, с кадастровым номером 44:27:040635:2119, с учетом заключения о результатах общественных обсуждений, рекомендаций Комиссии по подготовке проекта Правил землепользования и застройки города Костромы, руководствуясь статьями 42, 44, частью 1 статьи 57 Устава города Костромы,

ПОСТАНОВЛЯЮ:

1. Предоставить разрешение на условно разрешенный вид использования земельного участка с кадастровым номером 44:27:040635:2119, площадью 0,001 га имеющего местоположение: Костромская область, город Кострома, улица Скворцова, территория ГСК 73а, бокс 12, – «Объекты гаражного назначения», установленный в многофункциональной зоне Д-1.

2. Настоящее постановление вступает в силу со дня его подписания, подлежит официальному опубликованию в бюллетене «Официальный вестник города Костромы» и размещению на официальном сайте Администрации города Костромы в информационно – телекоммуникационной сети «Интернет».

Глава Администрации города Костромы
А.В. СМИРНОВ.

Глава города Костромы

ПОСТАНОВЛЕНИЕ

3 июня 2020 года

№ 39

О назначении общественных обсуждений по проектам постановлений Администрации города Костромы о предоставлении разрешений на условно разрешенный вид использования земельных участков, имеющих местоположение в городе Костроме: улица Профсоюзная, с кадастровым номером 44:27:070401:208, улица Профсоюзная, с кадастровым номером 44:27:070401:210, улица Профсоюзная, с кадастровым номером 44:27:070401:211

Рассмотрев обращение главы Администрации города Костромы от 3 июня 2020 года № 24исх-2620/20 "О назначении общественных обсуждений", в целях соблюдения права членами на благоприятные условия жизнедеятельности, прав и законных интересов правообладателей земельных участков и объектов капитального строительства, в соответствии со статьями 5¹, 39 Градостроительного кодекса Российской Федерации, Федеральным законом от 6 октября 2003 года № 131-ФЗ "Об общих принципах организации местного самоуправления в Российской Федерации", Порядком организации и проведения публичных слушаний, общественных обсуждений по проектам муниципальных правовых актов города Костромы в сфере градостроительной деятельности, Правилами землепользования и застройки города Костромы, руководствуясь статьями 20, 37 и 56 Устава города Костромы,

ПОСТАНОВЛЯЮ:

1. Назначить общественные обсуждения по проектам постановлений Администрации города Костромы о предоставлении разрешений:

1) на условно разрешенный вид использования земельного участка, расположенного в зоне размещения объектов здравоохранения Д-3, имеющего местоположение: Костромская область, город Кострома, улица Профсоюзная, с кадастровым номером 44:27:070401:208;

2) на условно разрешенный вид использования земельного участка, расположенного в зоне размещения объектов здравоохранения Д-3, имеющего местоположение: Костромская область, город Кострома, улица Профсоюзная, с кадастровым номером 44:27:070401:210;

3) на условно разрешенный вид использования земельного участка, расположенного в зоне размещения объектов здравоохранения Д-3, имеющего местоположение: Костромская область, город Кострома, улица Профсоюзная, с кадастровым номером 44:27:070401:211.

2. Определить организатором общественных обсуждений по проектам постановлений Администрации города Костромы, указанным в пункте 1 настоящего постановления, - Комиссию по подготовке проекта Правил землепользования и застройки города Костромы.

3. Провести сбор предложений и замечаний по проектам постановлений Администрации города Костромы, указанным в пункте 1 настоящего постановления, в срок до 22 июня 2020 года.

4. Утвердить прилагаемое оповещение о начале общественных обсуждений (приложение 1).

5. Опубликовать настоящее постановление 5 июня 2020 года в порядке, установленном для официального опубликования муниципальных правовых актов города Костромы, иной официальной информации, и разместить на официальном сайте Думы города Костромы в информационно-телекоммуникационной сети "Интернет".

6. С 15 июня 2020 года разместить на официальном сайте Администрации города Костромы в информационно-телекоммуникационной сети "Интернет":

1) проект постановления Администрации города Костромы "О предоставлении разрешения на условно разрешенный вид использования земельного участка, имеющего местоположение: Костромская область, город Кострома, улица Профсоюзная, с кадастровым номером 44:27:070401:208" (приложение 2);

2) проект постановления Администрации города Костромы "О предоставлении разрешения на условно разрешенный вид использования земельного участка, имеющего местоположение: Костромская область, город Кострома, улица Профсоюзная, с кадастровым номером 44:27:070401:210" (приложение 3);

3) проект постановления Администрации города Костромы "О предоставлении разрешения на условно разрешенный вид использования земельного участка, имеющего местоположение: Костромская область, город Кострома, улица Профсоюзная, с кадастровым номером 44:27:070401:211" (приложение 4).

7. Не позднее 15 июня 2020 года разместить и до 22 июня 2020 года распространять оповещение о начале общественных обсуждений на информационных стендах, находящихся в муниципальной собственности.

8. Настоящее постановление вступает в силу со дня его подписания и подлежит официальному опубликованию.

Глава города Костромы
Ю.В. ЖУРИН.

*Приложение 1 к постановлению Главы города Костромы
от 3 июня 2020 года № 39*

ОПОВЕЩЕНИЕ О НАЧАЛЕ ОБЩЕСТВЕННЫХ ОБСУЖДЕНИЙ

Глава города Костромы информирует о назначении общественных обсуждений по проектам постановлений Администрации города Костромы о предоставлении разрешений на условно разрешенный вид использования земельных участков, имеющих местоположение в городе Костроме: улица Профсоюзная, с кадастровым номером 44:27:070401:208, улица Профсоюзная, с кадастровым номером 44:27:070401:210, улица Профсоюзная, с кадастровым номером 44:27:070401:211.

Проекты постановлений Администрации города Костромы о предоставлении разрешений на условно разрешенный вид использования земельных участков, имеющих местоположение в городе Костроме: улица Профсоюзная, с кадастровым номером 44:27:070401:208, улица Профсоюзная, с кадастровым номером 44:27:070401:210, улица Профсоюзная, с кадастровым номером 44:27:070401:211, являются приложениями к постановлению Главы города Костромы от 3 июня 2020 года № 39.

Организатор общественных обсуждений, - Комиссия по подготовке проекта Правил землепользования и застройки города Костромы (адрес: Российская Федерация, Костромская область, городской округ город Кострома, город Кострома, площадь Конституции, дом 2, телефон (4942) 42 66 81).

Предложения и замечания по проекту направляются организатору общественных обсуждений в срок до 22 июня 2020 года.

Экспозиция проекта проводится на официальном сайте Администрации города Костромы в информационно-телекоммуникационной сети "Интернет" по адресу: www.gradkostroma.ru в разделе: Жителям/Градостроительство/Публичные слушания с 15 июня по 22 июня 2020 г. Консультирование проводится по телефону (4942) 42 66 81.

Проекты, подлежащие рассмотрению на общественных обсуждениях, и информационные материалы к ним (при наличии) будут размещены на официальном сайте Администрации города Костромы в информационно-телекоммуникационной сети "Интернет" по адресу: www.gradkostroma.ru с 15 июня 2020 г.

Участники общественных обсуждений в целях идентификации представляют сведения о себе (фамилию, имя, отчество (при наличии), дату рождения, адрес места жительства (регистрации) - для физических лиц; наименование, основной государственный регистрационный номер, место нахождения и адрес - для юридических лиц) с приложением документов, подтверждающих такие сведения. Участники общественных обсуждений, являющиеся правообладателями соответствующих земельных участков и (или) расположенных на них объектов капитального строительства и (или) помещений, являющихся частью указанных объектов капитального строительства, также представляют сведения соответственно о таких земельных участках, объектах капитального строительства, помещениях, являющихся частью указанных объектов капитального строительства, из Единого государственного реестра недвижимости и иные документы, устанавливающие или удостоверяющие их права на такие земельные участки, объекты капитального строительства, помещения, являющиеся частью указанных объектов капитального строительства.

Не требуется представление указанных документов, подтверждающих сведения об участниках общественных обсуждений (фамилию, имя, отчество (при наличии), дату рождения, адрес места жительства (регистрации) - для физических лиц; наименование, основной государственный регистрационный номер, место нахождения и адрес - для юридических лиц), если данными лицами вносятся предложения и замечания, касающиеся проекта, подлежащего рассмотрению на общественных обсуждениях, посредством официального сайта Администрации города Костромы (при условии, что эти сведения содержатся на указанном сайте).

В случае направления предложений и замечаний участником общественных обсуждений представляется согласие на обработку его персональных данных с учетом требований, установленных Федеральным законом от 27 июля 2006 года № 152-ФЗ "О персональных данных".

В случае внесения предложений и замечаний в письменной форме документы предоставляются участниками общественных обсуждений в виде заверенных копий.

Участники общественных обсуждений, представившие указанные сведения о себе, имеют право вносить предложения и замечания, касающиеся рассматриваемого проекта:

- 1) посредством официального сайта Администрации города Костромы;
- 2) в письменной форме в адрес организатора общественных обсуждений с 15 по 22 июня 2020 г.;
- 3) посредством записи в книге (журнале) учета посетителей экспозиции проекта, подлежащего рассмотрению на общественных обсуждениях, на официальном сайте Администрации города Костромы.

Приложение 2 к постановлению Главы города Костромы от 3 июня 2020 года № 39

Администрация города Костромы ПРОЕКТ

ПОСТАНОВЛЕНИЕ

№ _____

О предоставлении разрешения на условно разрешенный вид использования земельного участка, имеющего местоположение: Костромская область, город Кострома, улица Профсоюзная, с кадастровым номером 44:27:070401:208

На основании заявления Управления имущественных и земельных отношений Администрации города Костромы, в соответствии со статьей 39 Градостроительного кодекса Российской Федерации, протоколом общественных обсуждений по вопросу предоставления разрешения на условно разрешенный вид использования земельного участка, имеющего местоположение: Костромская область, город Кострома, улица Профсоюзная, с кадастровым номером 44:27:070401:208, с учетом заключения о результатах общественных обсуждений, рекомендаций Комиссии по подготовке проекта Правил землепользования и застройки города Костромы, руководствуясь статьями 42, 44, частью 1 статьи 57 Устава города Костромы,

ПОСТАНОВЛЯЮ:

1. Предоставить разрешение на условно разрешенный вид использования земельного участка с кадастровым номером 44:27:070401:208, площадью 7107 квадратных метров, имеющего местоположение: Костромская область, город Кострома, улица Профсоюзная, - «Многоэтажная жилая застройка (высотная застройка)», установленный в зоне размещения объектов здравоохранения Д-3, в целях строительства многоквартирного дома.

2. Настоящее постановление вступает в силу со дня его подписания, подлежит официальному опубликованию в бюллетене «Официальный вестник города Костромы» и размещению на официальном сайте Администрации города Костромы в информационно-телекоммуникационной сети «Интернет».

Глава Администрации города Костромы
А.В. СМЕРНОВ.

Приложение 3 к постановлению Главы города Костромы от 3 июня 2020 года № 39

Администрация города Костромы ПРОЕКТ

ПОСТАНОВЛЕНИЕ

№ _____

О предоставлении разрешения на условно разрешенный вид использования земельного участка, имеющего местоположение: Костромская область, город Кострома, улица Профсоюзная, с кадастровым номером 44:27:070401:210

На основании заявления Управления имущественных и земельных отношений Администрации города Костромы, в соответствии со статьей 39 Градостроительного кодекса Российской Федерации, протоколом общественных обсуждений по вопросу предоставления разрешения на условно разрешенный вид использования земельного участка, имеющего местоположение: Костромская область, город Кострома, улица Профсоюзная, с кадастровым номером 44:27:070401:210, с учетом заключения о результатах общественных обсуждений, рекомендаций Комиссии по подготовке проекта Правил землепользования и застройки города Костромы, руководствуясь статьями 42, 44, частью 1 статьи 57 Устава города Костромы,

ПОСТАНОВЛЯЮ:

1. Предоставить разрешение на условно разрешенный вид использования земельного участка с кадастровым номером 44:27:070401:210, площадью 4463 квадратных метра, имеющего местоположение: Костромская область, город Кострома, улица Профсоюзная, - «Многоэтажная жилая застройка (высотная застройка)», установленный в зоне размещения объектов здравоохранения Д-3, в целях строительства многоквартирного дома.

2. Настоящее постановление вступает в силу со дня его подписания, подлежит официальному опубликованию в бюллетене «Официальный вестник города Костромы» и размещению на официальном сайте Администрации города Костромы в информационно-телекоммуникационной сети «Интернет».

Глава Администрации города Костромы
А.В. СМЕРНОВ.

Приложение 4 к постановлению Главы города Костромы от 3 июня 2020 года № 39

Администрация города Костромы ПРОЕКТ

ПОСТАНОВЛЕНИЕ

№ _____

О предоставлении разрешения на условно разрешенный вид использования земельного участка, имеющего местоположение: Костромская область, город Кострома, улица Профсоюзная, с кадастровым номером 44:27:070401:211

На основании заявления Управления имущественных и земельных отношений Администрации города Костромы, в соответствии со статьей 39 Градостроительного кодекса Российской Федерации, протоколом общественных обсуждений по вопросу предоставления разрешения на условно разрешенный вид использования земельного участка, имеющего местоположение: Костромская область, город Кострома, улица Профсоюзная, с кадастровым номером 44:27:070401:211, с учетом заключения о результатах общественных обсуждений, рекомендаций Комиссии по подготовке проекта Правил землепользования и застройки города Костромы, руководствуясь статьями 42, 44, частью 1 статьи 57 Устава города Костромы,

ПОСТАНОВЛЯЮ:

1. Предоставить разрешение на условно разрешенный вид использования земельного участка с кадастровым номером 44:27:070401:211, площадью 5292 квадратных метра, имеющего местоположение: Костромская область, город Кострома, улица Профсоюзная, - «Многоэтажная жилая застройка (высотная застройка)», установленный в зоне размещения объектов здравоохранения Д-3, в целях строительства многоквартирного дома.

2. Настоящее постановление вступает в силу со дня его подписания, подлежит официальному опубликованию в бюллетене «Официальный вестник города Костромы» и размещению на официальном сайте Администрации города Костромы в информационно-телекоммуникационной сети «Интернет».

Глава Администрации города Костромы
А.В. СМЕРНОВ.

**ОФИЦИАЛЬНЫЙ САЙТ АДМИНИСТРАЦИИ ГОРОДА КОСТРОМЫ
www.gradkostroma.ru**

ИЗВЕЩЕНИЕ

О проведении аукциона на право заключения договоров аренды земельных участков, расположенных на территории города Костромы, государственная собственность на которые не разграничена

Настоящее извещение, вносимые в него изменения, извещение об отказе от проведения аукциона размещаются на официальном сайте торгов в сети «Интернет» по адресу: www.torgi.gov.ru (далее – официальный сайт торгов) и опубликовываются в информационно-правовом бюллетене «Официальный вестник города Костромы».

УПРАВЛЕНИЕ ИМУЩЕСТВЕННЫХ И ЗЕМЕЛЬНЫХ ОТНОШЕНИЙ АДМИНИСТРАЦИИ ГОРОДА КОСТРОМЫ объявляет о проведении 8 июля 2020 года с 16 часов 00 минут по московскому времени по адресу: город Кострома, площадь Конституции, 2 (кабинет 303), аукциона на право заключения договоров аренды земельных участков, расположенных на территории города Костромы, государственная собственность на которые не разграничена.

1. Организатор аукциона: Управление имущественных и земельных отношений

Администрации города Костромы; место нахождения: 156005, Костромская область, город Кострома, площадь Конституции, 2; телефон (4942) 42-68-41, 44-07-64; e-mail: uizo@gradkostroma.ru.

2. Аукцион проводится в соответствии со статьями 39.11, 39.12 Земельного кодекса Российской Федерации, на основании постановления Администрации города Костромы от 19 февраля 2020 года № 253 «Об отказе в предоставлении в аренду и о проведении аукциона на право заключения договора аренды земельного участка, расположенного по адресу: Российская Федерация, Костромская область, городской округ город Кострома, город Кострома, улица Аркадия Жолниренко, 17», постановления Администрации города Костромы от 19 февраля 2020 года № 254 «Об отказе в предоставлении в аренду и о проведении аукциона на право заключения договора аренды земельного участка, расположенного по адресу: Российская Федерация, Костромская область, городской округ город Кострома, город Кострома, улица Аркадия Жолниренко, 19».

3. Участниками аукциона являются граждане.

4. Характеристика предмета аукциона по лотам:

ЛОТ № 1

- **адрес:** Костромская область, город Кострома, улица Аркадия Жолниренко, 17;
 - **площадь:** 682 кв.м;
 - **кадастровый номер:** 44:27:020118:268;
 - **категория земель:** земли населенных пунктов;
 - **разрешенное использование:** для индивидуального жилищного строительства;
 - **обременения и ограничения:** земельный участок расположен в водоохранной зоне реки Костромы, в границах территории в районе поселка Волжский, ограниченной набережной реки Кострома, границей существующей жилой застройки в поселке Волжский, проспектом Речным, садоводческими товариществами «Огонек-1» и «Юбилейный», границей города Костромы, границами земельных участков, находящихся в частной собственности, на которую постановлением Администрации города Костромы от 17 сентября 2014 года № 2475 утвержден проект планировки (далее – проект планировки);
 - **параметры разрешенного строительства:** максимальный процент застройки земельного участка – 25; предельная высота зданий – 10,5 м; минимальный отступ от границ земельного участка в соответствии с проектом планировки;
 - **срок аренды земельного участка:** 20 лет;
 - **технические условия и информация о плате за подключение:** электроснабжение от филиала ПАО «МРСК Центра» - «Костромаэнерго» от 14.02.2020 № МР1-КМ/5-3/866; водоснабжение и водоотведение от МУП города Костромы «Костромагорводоканал» от 10.02.2020 № исх.02.11/525, № исх.02.11/526, от 12.04.2018 № 2/1848 (размер платы за подключение определяется в соответствии с постановлением департамента государственного регулирования и тарифов Костромской области от 19.12.2019 №19/422); газоснабжение от АО «Газпром газораспределение Кострома» от 19.05.2020 № 000026436; ливневая канализация от МУП города Костромы «Костромагорводоканал» от 11.02.2020 № 02.11/572; теплоснабжение от ПАО «ТГК-2» от 10.02.2020 № 1701-03-1/000121;
 - **начальный размер ежегодной арендной платы:** 101 700 (сто одна тысяча семьсот) рублей;
 - **шаг аукциона:** 3 000 (три тысячи) рублей;
 - **размер задатка:** 101 700 (сто одна тысяча семьсот) рублей.

ЛОТ № 2

- **адрес:** Костромская область, город Кострома, улица Аркадия Жолниренко, 19;
 - **площадь:** 682 кв.м;
 - **кадастровый номер:** 44:27:020118:259;
 - **категория земель:** земли населенных пунктов;
 - **разрешенное использование:** для индивидуального жилищного строительства;
 - **обременения и ограничения:** земельный участок расположен в водоохранной зоне реки Костромы, в границах территории в районе поселка Волжский, ограниченной набережной реки Кострома, границей существующей жилой застройки в поселке Волжский, проспектом Речным, садоводческими товариществами «Огонек-1» и «Юбилейный», границей города Костромы, границами земельных участков, находящихся в частной собственности, на которую постановлением Администрации города Костромы от 17 сентября 2014 года № 2475 утвержден проект планировки (далее – проект планировки);
 - **параметры разрешенного строительства:** максимальный процент застройки земельного участка – 25; предельная высота зданий – 10,5 м; минимальный отступ от границ земельного участка в соответствии с проектом планировки;
 - **срок аренды земельного участка:** 20 лет;
 - **технические условия и информация о плате за подключение:** электроснабжение от филиала ПАО «МРСК Центра» - «Костромаэнерго» от 25.03.2020 № МР1-КМ/5-3/1538; водоснабжение и водоотведение от МУП города Костромы «Костромагорводоканал» от 10.02.2020 № исх.02.11/527, № исх.02.11/528, от 12.04.2018 № 2/1848 (размер платы за подключение определяется в соответствии с постановлением департамента государственного регулирования и тарифов Костромской области от 19.12.2019 №19/422); газоснабжение от АО «Газпром газораспределение Кострома» от 19.05.2020 № 000026432; ливневая канализация от МУП города Костромы «Костромагорводоканал» от 11.02.2020 № 02.11/571; теплоснабжение от ПАО «ТГК-2» от 10.02.2020 № 1701-03-1/000121
 - **начальный размер ежегодной арендной платы:** 101 700 (сто одна тысяча семьсот) рублей;
 - **шаг аукциона:** 3 000 (три тысячи) рублей;
 - **размер задатка:** 101 700 (сто одна тысяча семьсот) рублей.

5. Критерий определения победителя аукциона: наибольший размер ежегодной арендной платы за земельный участок.

6. Организатор аукциона вправе отказаться от проведения аукциона в случае выявления обстоятельств, предусмотренных пунктом 8 статьи 39.11 Земельного кодекса Российской Федерации. Извещение об отказе от проведения аукциона размещается на официальном

сайте торгов в течение трех дней со дня принятия данного решения. В течение трех дней с даты принятия решения об отказе в проведении аукциона организатор аукциона обязан известить участников аукциона об отказе в проведении аукциона и возратить его участникам внесенные задатки.

7. Порядок внесения и возврата задатков:

Задаток вносится до подачи заявки по следующим реквизитам:

Получатель: Управление финансов Администрации города Костромы (Управление имущественных и земельных отношений Администрации города Костромы л/с 966010018); ИНН 4401006568, КПП 440101001; расчётный счёт 40302810334695000007; банк получателя: Отделение Кострома г. Кострома, БИК 043469001; назначение платежа: «задаток за участие в аукционе по земельному участку по адресу: _____». В назначении платежа должно быть указано местоположение земельного участка.

Задаток должен поступить на лицевой счет организатора аукциона не позднее 8 июля 2020 года. Документом, подтверждающим поступление задатка, является выписка из лицевого счета организатора аукциона.

Задаток засчитывается в счет оплаты ежегодной арендной платы за земельный участок в случаях, если:

- задаток внесен лицом, признанным победителем аукциона,
- задаток внесен лицом, признанным единственным участником аукциона, с которым договор аренды заключается в соответствии с пунктами 13, 14 статьи 39.12 Земельного кодекса Российской Федерации,
- задаток внесен лицом, признанным участником аукциона, и данное лицо является единственным принявшим участие в аукционе участником, с которым договор аренды заключается в соответствии с пунктом 20 статьи 39.12 Земельного кодекса Российской Федерации.

Задатки, внесенные этими лицами, не заключившими в установленном порядке договоры аренды земельных участков вследствие уклонения от заключения указанных договоров, не возвращаются.

Организатор аукциона обязан возратить внесенный претендентом задаток:

- в течение 3 (трех) рабочих дней со дня оформления протокола приема заявок на участие в аукционе в случае, если претендент не допущен к участию в аукционе;
- в течение 3 (трех) рабочих дней со дня подписания протокола о результатах аукциона лицам, участвовавшим в аукционе, но не победившим в нем;
- в течение 3 (трех) рабочих дней со дня регистрации отзыва заявки в журнале приема заявок в случае отзыва претендентом заявки на участие в аукционе до признания его участником аукциона.

8. Порядок приема заявок.

Для участия в аукционе претендент представляет организатору аукциона (лично или через своего представителя) заявку на участие в аукционе по форме, приведенной в приложении 1, начиная с 5 июня 2020 года в рабочие дни с 09 часов 00 минут до 13 часов 00 минут и с 14 часов 00 минут до 18 часов 00 минут по московскому времени, по адресу: 156005, город Кострома, площадь Конституции, 2, Управление имущественных и земельных отношений Администрации города Костромы, кабинет 405. Прием заявок на участие в аукционе прекращается 6 июля 2020 года в 18 часов 00 минут по московскому времени.

Заявка составляется в 2 экземплярах, один из которых остается у организатора аукциона, другой - у претендента. К заявке на участие прилагаются следующие документы:

- копии документов, удостоверяющих личность (для физических лиц);
- платежный документ с отметкой банка об исполнении, подтверждающий внесение задатка.

На каждый лот один претендент имеет право подать только одну заявку на участие в аукционе.

9. Порядок и срок отзыва заявок.

Претендент имеет право отозвать принятую организатором аукциона заявку до дня окончания срока приема заявок, уведомив об этом в письменной форме организатора аукциона.

10. Порядок определения участников.

Заявки на участие в аукционе рассматриваются организатором аукциона с участием членов аукционной комиссии 8 июля 2020 года с 16 часов 00 минут по московскому времени в месте нахождения организатора аукциона (кабинет 303). На основании результатов рассмотрения заявок на участие в аукционе организатором аукциона в присутствии членов аукционной комиссии принимается одно из следующих решений:

- о допуске к участию в аукционе заявителя и о признании заявителя участником аукциона;
- об отказе заявителю в допуске к участию в аукционе, которые оформляются протоколом рассмотрения заявок на участие в аукционе. Протокол должен содержать сведения о заявителях, допущенных к участию в аукционе и признанных участниками аукциона, датах подачи заявок, внесенных задатках, а также сведения о заявителях, не допущенных к участию в аукционе, с указанием причин отказа в допуске к участию в нем.

Заявитель не допускается к участию в аукционе в следующих случаях:

- непредставление необходимых для участия в аукционе документов или представление недостоверных сведений;
- непоступление задатка на дату рассмотрения заявок на участие в аукционе;
- подача заявки на участие в аукционе лицом, которое в соответствии с настоящим Кодексом и другими федеральными законами не имеет права быть участником конкретного аукциона, покупателем земельного участка;
- наличие сведений о заявителе, об учредителях (участниках), о членах коллегиальных исполнительных органов заявителя, лицах, исполняющих функции единоличного исполнительного органа заявителя, являющегося юридическим лицом, в реестре недобросовестных участников аукциона.

Заявителям, признанным участниками аукциона, и заявителям, не допущенным к участию в аукционе, организатор аукциона направляет или вручает под расписку уведомление о принятых в отношении них решениях не позднее дня, следующего после дня подписания протокола рассмотрения заявок на участие в аукционе.

Протокол рассмотрения заявок на участие в аукционе подписывается организатором аукциона не позднее чем в течение одного дня со дня их рассмотрения и размещается на официальном сайте не позднее, чем на следующий день после дня подписания протокола одно-

временно с протоколом о результатах аукциона.

Заявитель, признанный участником аукциона, становится участником аукциона с даты подписания организатором аукциона протокола рассмотрения заявок.

11. Порядок проведения аукциона и определения победителя.

Аукцион проводится организатором аукциона в присутствии членов аукционной комиссии и участников аукциона (их представителей) 8 июля 2020 года с 16 часов 00 минут по московскому времени в месте нахождения организатора аукциона (кабинет 303). В аукционе могут участвовать только претенденты, признанные участниками аукциона.

Аукцион ведет аукционист.

Организатор аукциона непосредственно перед началом проведения аукциона регистрирует явившихся на аукцион участников аукциона (их представителей). В случае проведения аукциона по нескольким лотам организатор аукциона перед началом аукциона в отношении каждого лота регистрирует явившихся на аукцион участников аукциона, подавших заявки в отношении такого лота (их представителей). При регистрации участникам аукциона (их представителям) выдаются пронумерованные билеты (далее - билеты);

Аукцион проводится в следующем порядке:

а) аукцион ведет аукционист;

б) аукцион начинается с оглашения аукционистом наименования земельного участка, его основных характеристик и начального размера ежегодной арендной платы, «шага аукциона» и порядка проведения аукциона.

в) участникам аукциона выдаются пронумерованные билеты, которые они поднимают после оглашения аукционистом начального размера ежегодной арендной платы и каждого очередного размера ежегодной арендной платы в случае, если готовы заключить договор аренды в соответствии с этим размером ежегодной арендной платы;

г) каждый последующий размер ежегодной арендной платы аукционист назначает путем увеличения текущего размера ежегодной арендной платы на «шаг аукциона». После объявления очередного размера ежегодной арендной платы аукционист называет номер билета участника аукциона, который первым поднял билет, и указывает на этого участника аукциона. Затем аукционист объявляет следующий размер ежегодной арендной платы в соответствии с «шагом аукциона»;

д) при отсутствии участников аукциона, готовых заключить договор аренды в соответствии с названным аукционистом размером ежегодной арендной платы, аукционист повторяет этот размер ежегодной арендной платы 3 раза.

Если после трехкратного объявления очередного размера ежегодной арендной платы ни один из участников аукциона не поднял билет, аукцион завершается. Победителем аукциона признается тот участник аукциона, номер билета которого был назван аукционистом последним;

е) по завершении аукциона аукционист объявляет о продаже права на заключение договора аренды земельного участка, называет размер ежегодной арендной платы и номер билета победителя аукциона.

Результаты аукциона оформляются протоколом, который составляет организатор аукциона. Протокол о результатах аукциона составляется в двух экземплярах, один из которых передается победителю аукциона, а второй остается у организатора аукциона. В протоколе указываются:

- сведения о месте, дате и времени проведения аукциона;
- предмет аукциона, в том числе сведения о местоположении и площади земельного участка;
- сведения об участниках аукциона, о начальной цене предмета аукциона, последнем и предпоследнем предложениях о цене предмета аукциона;
- наименование и место нахождения (для юридического лица), фамилия, имя и (при наличии) отчество, место жительства (для гражданина) победителя аукциона и иного участника аукциона, который сделал предпоследнее предложение о цене предмета аукциона;
- сведения о последнем предложении о цене предмета аукциона (размер ежегодной арендной платы).

Протокол о результатах аукциона размещается на официальном сайте торгов в течение одного рабочего дня со дня подписания данного протокола.

12. Порядок заключения договора аренды земельного участка (Приложение 2).

В случае, если аукцион признан несостоявшимся и только один заявитель признан участником аукциона, если по окончании срока подачи заявок на участие в аукционе подана только одна заявка на участие в аукционе и заявитель, подавший указанную заявку, соответствуют всем требованиям и указанным в извещении о проведении аукциона условиям аукциона, Управление имущественных и земельных отношений Администрации города Костромы в течение десяти дней со дня подписания протокола рассмотрения заявок на участие в аукционе направляет заявителю три экземпляра подписанного проекта договора аренды земельного участка. При этом договор аренды земельного участка заключается по начальной цене предмета аукциона.

В десятидневный срок со дня составления протокола о результатах аукциона Управление имущественных и земельных отношений Администрации города Костромы направляет победителю аукциона или единственному принявшему участие в аукционе его участнику три экземпляра подписанного проекта договора аренды. При этом размер ежегодной арендной платы по договору аренды земельного участка определяется в размере, предложенной победителем аукциона, или в случае заключения указанного договора с единственным принявшим участие в аукционе его участником устанавливается в размере, равном начальной цене предмета аукциона. Не допускается заключение указанного договора ранее, чем через десять дней со дня размещения информации о результатах аукциона на официальном сайте.

Если договор аренды земельного участка в течение тридцати дней со дня направления победителю аукциона проекта указанного договора не был им подписан и представлен в Управление имущественных и земельных отношений Администрации города Костромы, Управление предлагает заключить указанный договор иному участнику аукциона, который сделал предпоследнее предложение о цене предмета аукциона, по цене, предложенной победителем аукциона.

13. Аукцион признается не состоявшимся в случаях, если:

- на основании результатов рассмотрения заявок на участие в аукционе принято решение об отказе в допуске к участию в аукционе всех заявителей или о допуске к участию в аукционе и признании участником аукциона только одного заявителя,
- по окончании срока подачи заявок на участие в аукционе подана только одна заявка на

участие в аукционе или не подано ни одной заявки на участие в аукционе,

- в аукционе участвовал только один участник,
- при проведении аукциона не присутствовал ни один из участников аукциона,
- после трехкратного объявления предложения о начальной цене предмета аукциона не поступило ни одного предложения о цене предмета аукциона, которое предусматривало бы более высокую цену предмета аукциона.

14. Осмотр земельного участка осуществляется претендентами самостоятельно по месту нахождения участка.

15. Ознакомиться с техническими условиями подключения объекта к сетям инженерно-технического обеспечения, предусматривающих предельную свободную мощность существующих сетей, максимальную нагрузку и сроки подключения объекта капитального строительства к сетям инженерно-технического обеспечения, о сроке действия технических условий, о плате за подключение возможно по месту приема заявок в течение срока приема заявок, на официальном сайте Российской Федерации в информационно-телекоммуникационной сети «Интернет» для размещения информации о проведении торгов, определенном Правительством Российской Федерации (<http://torgi.gov.ru>), и на официальном сайте Администрации города Костромы (<http://www.gradkostroma.ru>).

Приложение 1

В Управление имущественных и земельных отношений Администрации города Костромы (организатору аукциона)

ЗАЯВКА НА УЧАСТИЕ В АУКЦИОНЕ

на право заключения договора аренды земельного участка по адресу:

_____, лот № _____,
назначенном на _____,
(дата аукциона)

1. _____
(полностью фамилия, имя, отчество физического лица, фирменное наименование (наименование)
юридического лица)

2. Паспорт _____ выдан _____
(серия, номер) (дата выдачи) (кем выдан)

(код подразделения)

3. _____
(ИНН) (ОГРН, ОГРНИП)

4. _____
(адрес регистрации по месту жительства физического лица, место нахождения юридического лица – претендента)

5. Почтовый адрес: _____

6. Телефон _____,
адрес электронной почты _____

7. Ознакомившись с извещением о проведении аукциона на право заключения договоров аренды земельных участков, расположенных на территории города Костромы, государственная собственность на которые не разграничена, размещенном на официальном сайте торгов в сети «Интернет» по адресу: www.torgi.gov.ru, включая проект договора аренды земельного участка, техническими условиями подключения (технологического присоединения) такого объекта к сетям инженерно-технического обеспечения и об информации о плате за подключение (технологическое присоединение), выражаю намерение участвовать в аукционе на право заключения договора аренды земельного участка по адресу: _____.

8. Обязуюсь соблюдать условия, указанные в извещении.

9. В случае признания победителем аукциона обязуюсь заключить договор аренды земельного участка в установленный срок.

10. Банковские реквизиты для возврата задатка:

Банк _____
Расчётный счёт _____
Корреспондентский счёт _____
БИК _____
Лицевой счёт _____
Ф. И. О. (наименование) получателя _____

11. С целью организации и проведения аукциона на право заключения договора аренды земельного участка в соответствии с Федеральным законом от 27.07.2006 № 152-ФЗ «О персональных данных» настоящей заявкой даю Управлению имущественных и земельных отношений Администрации города Костромы согласие на осуществление всех действий с моими персональными данными, включая: обработку, распространение, использование, блокирование, уничтожение, обезличивание моих персональных данных, включающих: фамилию, имя, отчество, год, месяц, дату и место рождения, адрес регистрации по месту жительства, серию и номер документа, удостоверяющего личность, дату его выдачи, орган, его выдавший, индивидуальный номер налогоплательщика и дату его присвоения, основной государственный регистрационный номер индивидуального предпринимателя (в случае его присвоения) и дату его присвоения. Срок хранения моих персональных данных не ограничен. Настоящее согласие действует бессрочно.

Фирменное наименование (наименование) _____ (подпись) _____ (фамилия, имя, отчество, руководителя или
юридического лица – претендента _____ уполномоченного лица, действующего по доверенности)
М. П. _____

Заявка принята организатором аукциона « ____ » _____ 20__ года в ____ часов ____ минут
регистрационный № ____

Уполномоченное организатором аукциона лицо,
принявшее заявку: _____
(подпись) _____ (фамилия, имя, отчество)

Приложение 2

ДОГОВОР АРЕНДЫ ЗЕМЕЛЬНОГО УЧАСТКА № Да. _____

город Кострома « ____ » _____ 20__ года

Управление имущественных и земельных отношений Администрации города Костромы, в лице _____, действующего на основании Положения об Управлении, утвержденного постановлением Администрации города Костромы от 23 марта 2015 года № 604 и кадрового распоряжения Администрации города Костромы от _____, именуемое в дальнейшем «Арендодатель», с одной стороны, и _____, в лице _____, действующего на основании _____, именуемое в дальнейшем «Арендатор», совместно именуемые «Стороны», в соответствии со статьями 39.1, 39.6, 39.7, 39.8, 39.12 Земельного кодекса Российской Федерации, заключили настоящий договор (далее – Договор) о нижеследующем:

1. Предмет договора

1.1. Арендодатель обязуется предоставить Арендатору в аренду для строительства земельный участок из земель населенных пунктов, государственная собственность на которые не разграничена, с кадастровым номером _____ по адресу: Российская Федерация, Костромская область, город Кострома, _____ (далее – Участок), вид разрешенного использования: _____, в границах, указанных в кадастровом паспорте Участка (дата и номер кадастрового паспорта), общей площадью _____ кв. м (ов).

1.2. Участок имеет следующие ограничения (обременения):

-
-

1.3. Внесение изменений в Договор в части изменения вида разрешенного использования земельного участка не допускается.

2. Срок Договора

2.1. Договор заключен сроком на _____ с даты его подписания Сторонами. Датой подписания является дата, указанная в преамбуле настоящего Договора.

2.2. Договор, заключенный на срок один год и более, подлежит государственной регистрации в Управлении Федеральной службы государственной регистрации, кадастра и картографии по Костромской области.

3. Размер и условия внесения арендной платы

3.1. За аренду земельного участка, указанного в пункте 1.1. Договора начисляется ежегодная арендная плата в сумме _____ рублей.

3.2. Арендатор перечисляет Арендодателю на расчетный счет Управления Федерального казначейства по Костромской области (Управление имущественных и земельных отношений Администрации города Костромы) ИНН 4401006568, КПП 440101001, р/с № 40101810700000010006 в «Отделение Кострома» г. Кострома, БИК 043469001, ОКТМО 34701000, КБК 96611105012040000120, «За аренду земельного участка по адресу: _____, договор № _____», арендную плату за период с _____ 2020 года по _____ 2021 года в сумме _____ (с учетом задатка) в течение 10 дней с даты подписания настоящего Договора. Днем оплаты арендной платы, указанной в Договоре, считается день зачисления денежных средств на расчетный счет Арендодателя.

3.3. Сроки внесения арендной платы: до окончания срока аренды ежегодно в сумме _____ рублей не позднее даты проведения аукциона.

3.4. Размер арендной платы устанавливается на основании протокола о результатах торгов. В сумму первого платежа по Договору включается сумма задатка, уплаченная Покупателем по заявке.

3.5. В случае превышения платежа над начисленной суммой по арендной плате погашается задолженность по пеням за первый период (и последующий за ним), в котором образовалась задолженность. После погашения пеней, штрафов и всей суммы задолженности по арендной плате, оставшаяся сумма считается авансовым внесением арендной платы за ближайший оплачиваемый период.

3.6. Взаиморасчеты сторон по настоящему Договору фиксируются актом сверки, который составляется Арендодателем. В течение пяти рабочих дней со дня получения акта сверки, Арендатор обязан подписать его или представить мотивированный отказ.

Если в течение указанного срока Арендатор не подписывает акт сверки и не представляет мотивированный отказ от его подписания, акт сверки считается подписанным Арендатором.

3.7. В случае, одностороннего отказа от исполнения договора аренды, досрочного расторжения договора аренды земельного участка арендная плата, предусмотренная пунктом 3.1. настоящего Договора, возврату Арендатору не подлежит.

4. Права и обязанности Сторон

4.1. Арендодатель имеет право:

4.1.1. На односторонний отказ от исполнения Договора во внесудебном порядке, в случаях, предусмотренных пунктом 6.2. Договора;

4.1.2. На досрочное расторжение Договора в судебном порядке, в случаях, предусмотренных пунктом 6.4. Договора;

4.1.3. На беспрепятственный доступ на территорию арендуемого земельного участка с целью его осмотра на предмет соблюдения условий Договора.

4.1.4. На возмещение убытков, причиненных ухудшением качества Участка и экологической обстановки в результате хозяйственной деятельности Арендаторов, а также по иным основаниям, предусмотренным законодательством Российской Федерации.

4.2. Арендодатель обязан:

4.2.1. Выполнять в полном объеме все условия Договора.

4.2.2. Передать Арендатору участок по акту приема – передачи.

4.2.3. Письменно и своевременно уведомить Арендатора в случае изменения номеров счетов для перечисления арендной платы, указанных в пункте 3.2 Договора.

4.2.4. Письменно сообщить Арендатору не позднее, чем за 14 (четырнадцать) дней о необходимости освобождения Участка при досрочном расторжении Договора или одностороннем отказе от исполнения Договора.

4.2.5. Предоставлять расчет арендной платы Арендатору по его требованию.

4.3. Арендатор имеет право:

4.3.1. Использовать Участок на условиях, установленных Договором.

4.4. Арендатор обязан:

4.4.1. Выполнять в полном объеме все условия Договора.

4.4.2. Использовать Участок в соответствии с целевым назначением и разрешенным использованием.

4.4.3. Без получения счета и в соответствии с условиями договора уплачивать в размере и на условиях, установленных Договором, арендную плату.

4.4.4. Обеспечивать Арендодателю и его представителям, представителям органов государственного и муниципального земельного контроля доступ на Участок по их требованию и выполнять все предписания указанных должностных лиц, соответствующим службам доступ для эксплуатации, ремонта и обслуживания линий коммуникаций.

4.4.5. Письменно сообщить Арендодателю не позднее, чем за 1 (один) месяц о предстоящем освобождении Участка в связи с окончанием срока действия Договора. Передача земельного участка по акту приема-передачи осуществляется Арендатором в день, следующий за днем прекращения действия Договора.

4.4.6. Не допускать действий, приводящих к ухудшению экологической обстановки на арендуемом земельном участке и прилегающих к нему территориях.

4.4.7. За свой счет выполнять работы по благоустройству территории, поддержанию ее в надлежащем санитарном состоянии в соответствии с законодательством Костромской области и нормативными правовыми актами органов местного самоуправления.

4.4.8. В 10-дневный срок направить Арендодателю письменное уведомление об изменении названия, юридического адреса, электронной почты, расчетного счета или прекращения деятельности предприятия, учреждения или организации в случае, если Арендатор – юридическое лицо; об изменении фамилии, имени, отчества, адреса места жительства, номера телефона, номера факса и электронной почты (если имеется) в случае, если Арендатор – физическое лицо.

4.4.9. Соблюдать санитарные, противопожарные нормы и требования, действующие правила благоустройства территории города Костромы, а так же иные требования, установленные действующим законодательством.

4.4.10. В случае если Участок находится в зоне археологического слоя, соблюдать особые условия использования земельного участка и режим хозяйственной деятельности

4.4.11. Не передавать арендованный земельный участок в субаренду, не осуществлять мероприятий по его разделу, объединению, перераспределению, выделу.

4.4.12. Возвратить Участок в надлежащем состоянии по окончании действия Договора, при досрочном расторжении Договора, одностороннем отказе от исполнения Договора в день, следующий за днем прекращения Договора.

4.4.13. Оформить разрешение на строительство и проведение земляных работ при прокладке инженерных сетей в Администрации города Костромы.

4.5. Арендодатель и Арендатор имеют иные права и несут иные обязанности, установленные законодательством Российской Федерации.

5. Ответственность Сторон

5.1. Ответственность за состояние Участка наступает у Арендатора с момента подписания Сторонами акта приема-передачи и прекращается с момента подписания акта о его передаче Арендодателю.

5.2. За нарушение условий Договора Стороны несут ответственность, предусмотренную законодательством Российской Федерации.

5.3. За нарушение срока внесения арендной платы по Договору Арендатор выплачивает Арендодателю пени из расчета 1/150 ставки рефинансирования Центрального Банка Российской Федерации от размера невнесенной арендной платы за каждый календарный день просрочки. Пени начисляются со дня образования задолженности по арендной плате и перечисляются на следующие реквизиты: УФК МФ России по Костромской области (Получатель платежа: Управление Федерального казначейства по Костромской области (Управление имущественных и земельных отношений Администрации города Костромы); ИНН 4401006568, КПП 44010100100000010006 в Отделение Кострома г.Кострома, БИК 043469001, ОКТМО 34701000, код бюджетной классификации (КБК) 96611690040040000140.

5.4. В случае если Арендатор в срок, установленный в пункте 4.4.12 Договора, не возвра-

тил Участок, либо возвратил его несвоевременно, уплачивается штраф в размере 1/12 ежегодной арендной платы, при этом действие договора не считается возобновленным на тех же условиях на неопределенный срок.

5.5. В случае невыполнения действий, указанных в пунктах 4.4.6, 4.4.8, 4.4.11, 4.4.13 Договора, Арендатор уплачивает штраф в размере 1/12 ежегодной арендной платы.

5.6. Ответственность Сторон за нарушение обязательств по Договору, вызванных действием обстоятельств непреодолимой силы, регулируется законодательством Российской Федерации.

6. Изменение, расторжение и прекращение Договора

6.1. Все изменения и (или) дополнения к Договору оформляются Сторонами в письменной форме.

6.2. Арендодатель имеет право на односторонний отказ от исполнения Договора, если такой Договор заключен на срок не более чем пять лет, в случаях:

6.2.1. при использовании земельного участка не в соответствии с его целевым назначением и разрешенным использованием, предусмотренным в пункте 1.1 Договора;

6.2.2. при существенном ухудшении состояния земельного участка;

6.2.3. невнесения и (или) неполного внесения Арендатором арендной платы по истечении установленного Договором срока платежа;

6.2.4. при изъятии земельного участка для государственных или муниципальных нужд в соответствии с правилами, установленными действующим законодательством Российской Федерации;

6.2.5. при использовании земельного участка с иными существенными нарушениями условий Договора;

6.2.6. в иных случаях, предусмотренных действующим законодательством Российской Федерации.

6.3. В случае одностороннего отказа от исполнения Договора, Договор считается расторгнутым по истечении 14 (четырнадцати) дней с момента получения Арендатором уведомления об одностороннем отказе от исполнения Договора. Уведомление направляется Арендодателем заказным письмом с уведомлением и считается полученным в день его получения Арендатором либо в день извещения организацией почтовой связи об отсутствии Арендатора по всем адресам, указанным в Договоре. В этом случае заключение дополнительного соглашения о расторжении Договора не требуется.

Односторонний отказ от исполнения Договора возможен способом факсимильной связи, либо путем направления уведомления на электронную почту, если Арендатором в Договоре указаны соответствующие реквизиты.

6.4. Если иное не предусмотрено федеральным законодательством, досрочное расторжение Договора, заключенного на срок более чем пять лет по требованию Арендодателя возможно только на основании решения суда в случаях, предусмотренных пунктами 6.2.1 – 6.2.6 Договора. Условия об одностороннем отказе от исполнения Договора в данном случае не применяются.

6.5. Односторонний отказ от исполнения Договора, предусмотренный пунктом 6.2 Договора, допускается только в том случае, если Арендатор использует Участок в целях осуществления предпринимательской деятельности. В иных случаях допускается только досрочное расторжение Договора в порядке, предусмотренном пунктом 6.4 Договора.

6.6. Договор считается прекращенным по истечении срока, на который он заключен.

6.7. При прекращении Договора, Арендатор обязан вернуть Арендодателю Участок в надлежащем состоянии. В случае если Арендатор уклонился от возвращения Участка, Участок считается возвращенным Арендодателю со дня составления Арендодателем акта об одностороннем возврате Участка.

7. Рассмотрение и урегулирование споров

7.1. Все споры между Сторонами, возникающие по Договору, разрешаются в соответствии с законодательством Российской Федерации в судах Костромской области по месту нахождения Арендодателя.

8. Особые условия договора

8.1. Настоящий Договор составлен в 3-х экземплярах, имеющих одинаковую юридическую силу, по одному для каждой из Сторон и один для Управления Федеральной службы государственной регистрации, кадастра и картографии по Костромской области.

8.2. Расходы по государственной регистрации Договора несет Арендатор.

9. Реквизиты Сторон

Арендодатель: Управление имущественных и земельных отношений Администрации города Костромы, 156005, город Кострома, площадь Конституции, дом 2, ИНН 4401006568, ОГРН: 1034408610411, КПП 440101001, номер телефона: +7 (4942) 42-68-41.

Арендатор: _____

10. Подписи Сторон

Арендодатель:

Арендатор:

Управление имущественных и земельных отношений
Администрации города Костромы

Начальник Управления

Администрация города Костромы

ПОСТАНОВЛЕНИЕ

3 июня 2020 года

№ 963

О подготовке проекта внесения изменений в Правила землепользования и застройки города Костромы

В соответствии со статьями 31, 33 Градостроительного кодекса Российской Федерации, статьей 10 Правил землепользования и застройки города Костромы, утвержденных решением Думы города Костромы от 16 декабря 2010 года № 62, с учетом заключения Комиссии по подготовке проекта Правил землепользования и застройки города Костромы 23 марта 2020 года, руководствуясь статьями 42, 44, частью 1 статьи 57 Устава города Костромы,

ПОСТАНОВЛЯЮ:

1. Подготовить проект внесения изменений в Правила землепользования и застройки города Костромы, утвержденные решением Думы города Костромы от 16 декабря 2010 года № 62 (с изменениями, внесенными решениями Думы города Костромы от 8 декабря 2011 года № 294, от 31 мая 2012 года № 54, от 18 декабря 2014 года № 248, от 9 февраля 2018 года № 21, от 6 июля 2018 года № 113, от 5 сентября 2018 года № 130, от 31 октября 2019 года № 172, от 30 марта 2020 года № 52) (далее – Правила землепользования и застройки) в части установления в условно разрешенных видах разрешенного использования для территориальных зон среднеэтажной жилой застройки (Ж-3), многоэтажной жилой застройки (Ж-4), объектов дошкольного, начального и среднего общего образования (Ж-6) вида разрешенного использования «Стационарное медицинское обслуживание».

2. Установить, что подготовка проекта внесения изменений в Правила землепользования и застройки будет осуществляться в один этап градостроительного зонирования применительно ко всем территориям города Костромы в срок до 30 июня 2020 года.

3. Подготовку проекта внесения изменений в Правила землепользования и застройки осуществляет Комиссия по подготовке проекта Правил землепользования и застройки города Костромы (далее – Комиссия), состав и порядок деятельности которой утверждены постановлением Главы города Костромы от 24 февраля 2009 года № 299 «О подготовке проекта Правил землепользования и застройки города Костромы».

4. Управлению архитектуры и градостроительства Администрации города Костромы (Янова Е. С.) в рамках осуществления полномочий по возложенным на него функциям органов местного самоуправления города Костромы в установленной сфере деятельности обеспечить:

4.1. направление сообщения о принятии решения о подготовке проекта внесения изменений в Правила землепользования и застройки города Костромы для официального опубликования в течение десяти дней со дня подписания настоящего постановления и размещения на официальном сайте Администрации города Костромы в информационно-телекоммуникационной сети «Интернет»;

4.2. проверку проекта внесения изменений в Правила землепользования и застройки города Костромы, представленного Комиссией по подготовке проекта Правил землепользования и застройки города Костромы на соответствие требованиям технических регламентов, Генеральному плану города Костромы, генеральному плану поселений, имеющих общую границу с границей города Костромы, схеме территориального планирования муниципального района, имеющего общую границу с границей города Костромы, схеме территориального планирования Костромской области, схеме территориального планирования Российской Федерации, сведениям Единого государственного реестра недвижимости, сведениям, документам и материалам, содержащимся в государственных информационных системах обеспечения градостроительной деятельности.

5. Настоящее постановление вступает в силу со дня его подписания и подлежит официальному опубликованию.

Глава Администрации города Костромы
А.В. СМЕРНОВ.

Администрация города Костромы

ПОСТАНОВЛЕНИЕ

3 июня 2020 года

№ 966

О внесении изменений в постановление Администрации города Костромы от 13 апреля 2020 года № 563 «Об образовании на территории города Костромы избирательных участков»

В соответствии с Федеральным законом от 12 июня 2002 года № 67-ФЗ «Об основных гарантиях избирательных прав и права на участие в референдуме граждан Российской Федерации», руководствуясь статьями 42, 44, частью 1 статьи 57 Устава города Костромы,

ПОСТАНОВЛЯЮ:

1. Внести в постановление Администрации города Костромы от 13 апреля 2020 года № 563 «Об образовании на территории города Костромы избирательных участков» следующие изменения:

1.1. В перечне избирательных участков, образованных на территории города Костромы:

1.1.1. строку 16 изложить в следующей редакции:

«	16.	190	город Кострома, проспект Речной, дом 65 Государственное бюджетное учреждение Костромской области «Спортивная школа олимпийского резерва имени олимпийского чемпиона А.В.Голубева»	»;
---	-----	-----	--------------------------------------------------------------------------------------------------------------------------------------------------------------------------------------	----

1.1.2. строку 84 изложить в следующей редакции:

«	84.	267	город Кострома, улица Суслова, дом 8 Муниципальное бюджетное общеобразовательное учреждение города Костромы «Гимназия № 33»	»;
---	-----	-----	--------------------------------------------------------------------------------------------------------------------------------	----

1.1.3 строку 87 изложить в следующей редакции:

«	87.	270	город Кострома, улица Сулова, дом 8 Муниципальное бюджетное общеобразовательное учреждение города Костромы «Гимназия № 33»	»;
---	-----	-----	-------------------------------------------------------------------------------------------------------------------------------	----

1.2. в перечне жилых домов и многоквартирных домов, расположенных в границах избирательных участков на территории города Костромы:

1.2.1. строку 16 изложить в следующей редакции:

«	16.	190	поселок Волжский	полностью	»;
			поселок Волжский квартал 1	полностью	
			поселок Волжский квартал 2	полностью	
			поселок Волжский квартал 3	полностью	
			поселок Волжский квартал 4	полностью	
			поселок Волжский квартал 5	полностью	
			поселок Волжский квартал 6	полностью	
			поселок Волжский квартал 7	полностью	
			поселок Волжский квартал 8	полностью	
			поселок Волжский квартал 9	полностью	
			поселок Волжский квартал 10	полностью	
			поселок Волжский квартал 11	полностью	
			поселок Волжский квартал 12	полностью	
			поселок Волжский квартал 13	полностью	
			поселок Волжский квартал 14	полностью	
			поселок Волжский квартал 15	полностью	
			поселок Волжский квартал 16	полностью	
			микрорайон «Любавино»	полностью	
			проспект Речной	157 (нечетн.) до конца	
			улица Героев	полностью	
			улица Журавлиная	полностью	
			улица Шарьинская	полностью	
			проезд 1-й Армейский	полностью	
			проезд 4-й Армейский	полностью	
			проезд 3-й Журавлиный	полностью	
			проезд 7-й Журавлиный	полностью	
			проезд Антроповский	полностью	
			проезд Апраксинский	полностью	
			проезд Боговаровский	полностью	
			проезд Волгореченский	полностью	
			проезд Вохомский	полностью	
			проезд Кологривский	полностью	
			проезд Макарьевский	полностью	
			проезд Мантуровский	полностью	
			проезд Межевской	полностью	
			проезд Нейский	полностью	
			проезд Нерехтский	полностью	
			проезд Островский	полностью	
			проезд Павинский	полностью	
			проезд Судайский	полностью	
			проезд Судиславский	полностью	
			проезд Сусанинский	полностью	

1.2.2. строку 19 изложить в следующей редакции:

«	19.	193	проспект Рабочий	17, 19, 21, 61, с 69 по 73(нечетн.)	»;
			улица Задорина	с 41 (нечетн.) - до конца, с 52а (четн.) - до конца	
			улица Красноармейская	с 91 (нечетн.) - до конца,	

				с 66/53 (четн.) - до конца	»;
			улица Рабочая 7-я	с 1 по 19/61 (нечетн.), с 4 по 10 (четн.)	
			улица Рабочая 8-я	с 1/86 по 9/65 (нечетн.), с 4 по 22/63 (четн.)	
			улица Рабочая 9-я	со 2/88 по 10/67 (четн.), 15	
			улица Текстилей	29, 31	

1.2.3. строку 27 изложить в следующей редакции:

«	27.	201	Военный городок - 1	полностью	»;
			поселок Кустово	полностью	
			деревня Марицино	полностью	
			деревня Посошниково	полностью	
			деревня Скорбежки	полностью	
			деревня Сокеркино	полностью	
			улица Апраксинская	полностью	
			улица Колхозная	полностью	
			улица Костромская	с 75 по 95а (нечетн.)	
			улица Красная Маевка	с 67 - 77 (нечетн.), со 158 (четн.) - до конца	
			улица Мирославская	полностью	
			улица Овощная	полностью	
			улица Опалиха	полностью	
			улица Партизанская	полностью	
			улица Родниковая	полностью	
			улица Торфяная	полностью	
			проезд Торфяной	полностью	
			проезд Торфяной 2-й	полностью	
			переулок Костромской	полностью	
			территория садоводческого некоммерческого товарищества «Бетонщик» в районе улицы Ленина	полностью	
			территория садоводческого некоммерческого товарищества «Бурильщик» в районе улицы Ленина	полностью	
			территория садоводческого некоммерческого товарищества «Волга» в районе деревни Посошниково	полностью	
			территория садоводческого некоммерческого товарищества «Дружба» в районе улицы Ленина	полностью	
			территория некоммерческого садоводческого товарищества «Заря коммунизма» в районе улицы Ленина	полностью	
			территория садоводческого некоммерческого товарищества «Кооператор – 2» в районе деревни Посошниково	полностью	
			территория садоводческого некоммерческого товарищества «Лесовод - 2» в районе улицы Ленина	полностью	
			территория садоводческого некоммерческого товарищества «Марицино» в районе деревни Марицино	полностью	
			территория садоводческого некоммерческого товарищества «Мебельщик» в районе деревни Скорбежки	полностью	
			территория садоводческого	полностью	

		некоммерческого товарищества «Новый путь» в районе улицы Ленина	
		территория садоводческого некоммерческого товарищества «Обувщик» в районе улицы Ленина	полностью
		территория садоводческого некоммерческого товарищества «Огонек» в районе улицы Ленина	полностью
		территория садоводческого некоммерческого товарищества «Одуванчик» в районе деревни Марицино	полностью
		территория садоводческого некоммерческого товарищества «Рябинушка» в районе улицы Костромской	полностью
		территория садоводческого некоммерческого товарищества «Спутник» в районе улицы Ленина	полностью
		территория садоводческого некоммерческого товарищества «Текстильщик-2» в районе деревни Скорбежки	полностью
		территория садоводческого некоммерческого товарищества «Фанерщик-2» в районе деревни Скорбежки	полностью

1.2.4. строку 28 изложить в следующей редакции:

«	28.	202	поселок Новый	полностью
			улица Костромская	со 2 по 96а (четн.), 102, 108а, 108б, 108в, 112, 114
			территория садоводческого некоммерческого товарищества «Спутник» в районе поселка Нового	полностью

1.2.5. строку 30 изложить в следующей редакции:

«	30.	205	проспект Мира	64, с 90 по 94 (четн.), 108, 113, 115, 119, со 129 по 149а (нечетн.)
			улица Беговая	с 1а по 9 (нечетн.), с 2 по 6/2 (четн.), 12, с 22 по 26 (четн.)
			улица Боевая	с 12 по 42 (четн.), 54, с 17 по 59 (нечетн.)
			улица Боевая 1-я	полностью
			улица Галичская	с 58 по 102а (четн.), с 59 по 85 (нечетн.)
			улица Карьерная	с 25 (нечетн.) – до конца, 28
			улица Стрелковая	с 13/18 по 27/31 (нечетн.), с 16/21 по 30 (четн.)
			улица Тихая	с 48/22 по 58 (четн.), с 49/31 по 67 (нечетн.)
			проезд Галичский	с 45/28 по 63 (нечетн.), с 48/26 по 64 (четн.)

1.2.6. строку 46 изложить в следующей редакции:

«	46.	225	улица Боевая	с 1/143 по 15/15 (нечетн.), со 2а по 10/17 (четн.)
			улица Земляная	полностью
			улица Карьерная	с 3 по 13/16 (нечетн.), 19, с 4 по 20 (четн.)
			улица Поселковая	с 19 по 31/23 (нечетн.)

			с 20/8 по 86 (четн.)
		улица Шагова	со 145/2 по 175а, 195, с 199 по 221 (нечетн.)

1.2.7. строку 78 изложить в следующей редакции:

«	78.	259	улица Гагарина	7
			улица Привокзальная	3, 4а, 6а, 8а, 10а, 12а, 14а
			улица «Северной правды»	49
			улица Советская	со 117 по 131 (нечетн.), со 126 по 144 (четн.)
			улица Титова	полностью, кроме домов 2, 4, 6
			шоссе Кинешемское	15, с 4/1 по 12 (четн.), кроме 10а

1.2.8. строку 90 изложить в следующей редакции:

«	90.	273	микрорайон Новый город	№ дома 72 (по ГП) генплану
			улица Даремская	1, 3, 16
			улица Евгения Ермакова	3, 7
			улица Стопани	с 32 по 42 (четн.), 48
			улица Магистральная	12, 14
			улица Машиностроителей	с 17 по 21 (нечетн.), 35, 37
			бульвар Маршала Василевского	9

1.2.9. строку 101 изложить в следующей редакции:

«	101.	284	микрорайон Венеция	с 6 по 62 (четн.), 68, с 29 по 47 (нечетн.)
			территория садоводческого некоммерческого товарищества «Поляны» в районе поселка Учхоза Костромской	полностью

1.2.10. строку 102 изложить в следующей редакции:

«	102.	285	улица Беленогова Юрия	с 22 по 34 (четн.), 23, 23б, 25
			улица Волгарей	полностью
			улица Высокая	полностью
			улица Дачная	с 1 по 17 (нечетн.), со 2 по 18 (четн.)
			улица Краснофлотская	полностью
			улица Крупской	с 3 по 17 (нечетн.), с 4 по 24 (четн.)
			улица Ломаная	полностью
			улица Московская	с 1/2 по 17 (нечетн.)
			улица Набережная	с 1а по 16
			улица Нижне-Набережная	полностью
			улица Обрывная	полностью
			улица Проселочная	с 1 по 11 (нечетн.), со 2 по 22 (четн.)
			улица Садовая	полностью
			улица Северная	полностью
			улица Строительная	полностью
			улица Фрунзе	полностью
			улица Холмовая	полностью
			улица Широкая	с 3/2 по 45а (нечетн.), с 6/2 по 40 (четн.)
			улица Ярославская	с 1/2 по 9 (нечетн.)
			переулок Ветренный	полностью
			переулок Крайний	полностью
			переулок Кривой	полностью
			переулок Ровный	полностью
			переулок Торговый	полностью
			проезд Крупской	полностью
			проезд Школьный	полностью

2. Настоящее постановление вступает в силу со дня его подписания и подлежит официальному опубликованию.

Глава Администрации города Костромы А.В. СМЕРНОВ.

