

ОФИЦИАЛЬНЫЙ ВЕСТНИК

города Костромы

16+

Бюллетень № 11 (512)

13 марта 2020 года

Содержание номера:

Извещение Управления имущественных и земельных отношений Администрации города Костромы об отказе в проведении аукциона на право заключения договора аренды земельного участка, расположенного по адресу: Российская Федерация, Костромская область, городской округ город Кострома, город Кострома, проспект Текстильщиков, 41, находящегося в муниципальной собственности города Костромы.....	стр. 1
Постановление Администрации города Костромы от 11 марта 2020 года № 374 «О внесении изменения в Порядок формирования и финансового обеспечения выполнения муниципального задания на оказание муниципальных услуг (выполнение работ) в отношении муниципальных учреждений города Костромы»	стр. 1
Постановление Главы города Костромы от 3 марта 2020 года № 22 «О Совете по вопросам осуществления международных связей при Главе города Костромы»	стр. 2
Постановление Главы города Костромы от 10 марта 2020 года № 23 «О назначении публичных слушаний по проекту межевания территории, ограниченной улицей Солоница, проспектом Речным, границей территориальной зоны Ж-2, береговой полосой реки Солонка»	стр. 2–3
Информационное сообщение об опубликовании (размещении) полного текста муниципального правового акта в сетевом издании "Официальный вестник города Костромы".....	стр. 3–4
Проект постановления Администрации города Костромы «Об утверждении документации по планировке территории, ограниченной улицей Солоница, проспектом Речным, границей территориальной зоны Ж-2, береговой полосой реки Солонка».....	стр. 4
Постановление Главы города Костромы от 10 марта 2020 года № 24 «О назначении публичных слушаний по проекту межевания территории, ограниченной улицами Красная Слобода, Задорина, Козуева, Терешковой, Борьбы, Федосеева»	стр. 4–5
Информационное сообщение об опубликовании (размещении) полного текста муниципального правового акта в сетевом издании "Официальный вестник города Костромы".....	стр. 5
Проект постановления Администрации города Костромы «Об утверждении документации по планировке территории, ограниченной улицами Красная Слобода, Задорина, Козуева, Терешковой, Борьбы, Федосеева».....	стр. 5
Постановление Главы города Костромы от 10 марта 2020 года № 25 «О назначении публичных слушаний по проекту, предусматривающему внесение изменений в проект межевания территории, ограниченной улицами Гагарина, Титова, Советской, проездом от улицы Советской до улицы Гагарина»	стр. 5–6
Информационное сообщение об опубликовании (размещении) полного текста муниципального правового акта в сетевом издании "Официальный вестник города Костромы".....	стр. 6
Проект постановления Администрации города Костромы «Об утверждении изменений в документацию по планировке территории, ограниченной улицами Гагарина, Титова, Советской, проездом от улицы Советской до улицы Гагарина».....	стр. 6
Постановление Администрации города Костромы от 3 марта 2020 года № 341 «Об отказе в предоставлении разрешения на условно разрешенный вид использования земельного участка, с кадастровым номером 44:27:040518:446, имеющего местоположение: Костромская область, город Кострома, проспект Мира, 114».....	стр. 6
Постановление Администрации города Костромы от 11 марта 2020 года № 370 «О внесении изменений в состав городской межведомственной транспортной комиссии»	стр. 6



Постановление Администрации города Костромы от 11 марта 2020 года № 371 «О внесении изменения в пункт 63 Перечня муниципальных услуг, предоставляемых Администрацией города Костромы»	стр. 6–7
Постановление Администрации города Костромы от 11 марта 2020 года № 372 «О внесении изменений в постановление Администрации города Костромы от 29 марта 2018 года № 541 "Об утверждении Административного регламента предоставления Администрацией города Костромы муниципальной услуги по утверждению схемы расположения земельного участка или земельных участков на кадастровом плане территории"»	стр. 7–10
Постановление Администрации города Костромы от 11 марта 2020 года № 373 «О внесении изменений в состав комиссии конкурса программ летнего отдыха и занятости детей, подростков и молодежи города Костромы»	стр. 10
Заключение о результатах публичных слушаний от 10 марта 2020 года по проектам постановлений Администрации города Костромы «О предоставлении разрешений на отклонение от предельных параметров разрешенного строительства на земельных участках, расположенных в городе Костроме по адресам: улица Партизанская, 42, проезд Целинный 2-й, 56, улица Галичская, 88, улица Задорина, 45, улица Волжская 2-я, 2в, на земельных участках, имеющих местоположение в городе Костроме: проезд Студенческий, в районе дома 19, с кадастровым номером 44:27:080605:2076, проезд Студенческий, в районе дома 19, с кадастровым номером 44:27:000000:16492, на условно разрешенный вид использования земельных участков, расположенных в городе Костроме по адресам: улица Космонавтов, 65, улица Костромская, 109, и на условно разрешенный вид использования земельных участков, имеющих местоположение в городе Костроме: улица Юных пионеров, 96, ГСК № 171, гаражный бокс № 5, район застройки "Солоница", с кадастровыми номерами: 44:27:020301:328, 44:27:020301:339, 44:27:020301:341, 44:27:020301:342, 44:27:020301:343, 44:27:020301:347, 44:27:020301:329, 44:27:020301:332, 44:27:020301:344, 44:27:020301:345, 44:27:020301:346, 44:27:020301:330, 44:27:020301:331, 44:27:020301:334, 44:27:020301:333, 44:27:020301:335, 44:27:020301:338, 44:27:020301:336, 44:27:020301:337, 44:27:020301:340».....	стр. 10–12

Утверждено распоряжением начальника
Управления имущественных и земельных отношений
Администрации города Костромы
от «11» марта 2020 года № 576-р

ИЗВЕЩЕНИЕ

об отказе в проведении аукциона на право заключения договора аренды земельного участка, расположенного по адресу: Российская Федерация, Костромская область, городской округ город Кострома, город Кострома, проспект Текстильщиков, 41, находящегося в муниципальной собственности города Костромы

Настоящее извещение размещается на официальном сайте Российской Федерации в информационно-телекоммуникационной сети «Интернет» для размещения информации о проведении торгов, определенном Правительством Российской Федерации.

УПРАВЛЕНИЕ ИМУЩЕСТВЕННЫХ И ЗЕМЕЛЬНЫХ ОТНОШЕНИЙ АДМИНИСТРАЦИИ ГОРОДА КОСТРОМЫ извещает об отказе в проведении назначенного на 18 марта 2020 года аукциона на право заключения договора аренды земельного участка, расположенного по адресу: Российская Федерация, Костромская область, городской округ город Кострома, город Кострома, проспект Текстильщиков, 41, находящегося в муниципальной собственности города Костромы, в связи с выявлением обстоятельств, предусмотренных пунктом 8 статьи 39.11 Земельного кодекса Российской Федерации.

Администрация города Костромы
ПОСТАНОВЛЕНИЕ

11 марта 2020 года

№ 374

О внесении изменения в Порядок формирования и финансового обеспечения выполнения муниципального задания на оказание муниципальных услуг (выполнение работ) в отношении муниципальных учреждений города Костромы

В целях совершенствования муниципальных правовых актов города Костромы, в соответствии со статьей 69.2 Бюджетного кодекса Российской Федерации, руководствуясь статьями 42, 44, частью 1 статьи 57 Устава города Костромы,

ПОСТАНОВЛЯЮ:

1. Внести в Порядок формирования и финансового обеспечения выполнения муниципального задания на оказание муниципальных услуг (выполнение работ) в отношении муниципальных учреждений города Костромы, утвержденный постановлением Администрации города Костромы от 4 декабря 2015 года № 3604 (с изменениями, внесенными постановлениями Администрации города Костромы от 21 ноября 2017 года № 3035, от 22 января 2018 года № 59, от 14 декабря 2018 года № 2688, от 29 декабря 2018 года № 2877, от 4 сентября 2019 года № 1650, от 17 сентября 2019 года № 1715, от 25 октября 2019 года № 2070), изменение, признан пункт 2.3.3 утратившим силу.

2. Настоящее постановление вступает в силу со дня его официального опубликования.

Глава Администрации города Костромы А.В. СМЕРНОВ.

Глава города Костромы

ПОСТАНОВЛЕНИЕ

3 марта 2020 года

№ 22

О Совете по вопросам осуществления международных связей при Главе города Костромы

В целях координации и развития связей между городами-побратимами города Костромы, обеспечения согласованности и эффективности деятельности органов местного самоуправления города Костромы в сфере международных связей, формирования позитивного имиджа города Костромы, в соответствии с Положением об осуществлении органами местного самоуправления города Костромы международных и внешнеэкономических связей, утвержденным решением Думы города Костромы от 29 сентября 2011 года № 202, руководствуясь статьями 37 и 56 Устава муниципального образования городского округа город Кострома,

ПОСТАНОВЛЯЮ:

1. Создать Совет по вопросам осуществления международных связей при Главе города Костромы.
2. Утвердить Положение о Совете по вопросам осуществления международных связей при Главе города Костромы (приложение 1).
3. Утвердить состав Совета по вопросам осуществления международных связей при Главе города Костромы (приложение 2).
4. Настоящее постановление вступает в силу со дня его подписания и подлежит официальному опубликованию.

Глава города Костромы Ю.В. ЖУРИН.

Приложение 1 к постановлению Главы города Костромы от 3 марта 2020 года № 22**ПОЛОЖЕНИЕ****о Совете по вопросам осуществления международных связей при Главе города Костромы****Статья 1. Общие положения**

1. Совет по вопросам осуществления международных связей при Главе города Костромы (далее - Совет) является коллегиальным совещательным органом, созданным при Главе города Костромы с целью координации и развития связей между городами-побратимами города Костромы, совершенствования деятельности органов местного самоуправления города Костромы в сфере международных связей, формирования позитивного имиджа города Костромы.

2. Совет создается и упраздняется постановлением Главы города Костромы.

3. Совет в своей работе руководствуется Конституцией Российской Федерации, федеральными конституционными законами, федеральными законами и иными нормативными правовыми актами Российской Федерации, законами и иными нормативными правовыми актами Костромской области, Уставом города Костромы, иными муниципальными правовыми актами города Костромы, а также настоящим Положением.

4. Члены Совета принимают участие в работе Совета на общественных началах.

5. Основной формой деятельности Совета является заседание Совета.

Статья 2. Цели и задачи Совета

1. Целями Совета являются:

1) установление и развитие всесторонних контактов между городами-побратимами города Костромы с целью углубления взаимопонимания и сотрудничества между странами, укрепления всеобщего мира;

2) установление равноправных и взаимовыгодных партнерских отношений в экономической сфере: промышленности, банковской сфере, предпринимательстве, городском коммунальном хозяйстве, торговле и т.д.;

3) развитие связей в области образования, культуры, в социальной сфере, работе с молодежью, туризме и спорте.

2. Задачами Совета являются:

1) рассмотрение обращений и предложений потенциальных иностранных партнеров по вопросам установления международных связей;

2) выработка предложений и рекомендаций по организации международных связей с иностранными партнерами в торгово-экономической, научно-технической, экологической, гуманитарной, культурной и в иных областях;

3) обеспечение взаимодействия органов местного самоуправления города Костромы в сфере международных связей;

4) обсуждение проектов муниципальных правовых актов города Костромы по вопросам осуществления органами местного самоуправления города Костромы международных связей;

5) обсуждение иных вопросов, относящихся к сфере осуществления органами местного самоуправления города Костромы международных связей.

Статья 3. Полномочия Совета

Для решения возложенных на него задач Совет имеет право:

1) проводить обсуждение проектов в области осуществления международных связей;

2) обращаться с запросами о предоставлении необходимой информации в Администрацию города Костромы и ее отраслевые (функциональные) органы, иные организации различных форм собственности;

3) приглашать для участия в заседаниях Совета специалистов, представителей иностранных партнеров, представителей органов государственной власти и органов местного самоуправления, осуществляющих деятельность в сфере осуществления международных связей;

4) вносить в органы местного самоуправления города Костромы предложения по развитию международных связей города Костромы;

5) участвовать в подготовке проектов муниципальных правовых актов города Костромы по вопросам, отнесенным к компетенции Совета.

Статья 4. Состав Совета

1. Состав Совета утверждается постановлением Главы города Костромы.

2. Совет состоит из членов с правом решающего голоса. В состав Совета могут быть включены члены с правом совещательного голоса.

3. В состав Совета с правом решающего голоса входят Глава города Костромы, руководитель аппарата Думы города Костромы, заместитель главы Администрации города Костромы, курирующий вопросы международного сотрудничества, руководители отраслевых (функциональных) органов Администрации города Костромы, наделенных полномочиями в сфере международных связей города Костромы.

В состав Совета с правом совещательного голоса по согласованию входят представители государственного автономного учреждения "Агентство инвестиций и развития предприни-

мательства Костромской области", Торгово-промышленной палаты Костромской области, учреждений и организаций города Костромы, участвующих в реализации планов международного сотрудничества по соответствующим направлениям, а также представители национально-культурных автономий, представители общественных и иных организаций по согласованию с руководителями организаций, муниципальные служащие аппарата Думы города Костромы.

4. Руководство деятельностью Совета осуществляет Глава города Костромы, который является председателем Совета.

5. Председатель Совета в соответствии с поставленными перед Советом задачами:

- 1) созывает заседания Совета;
- 2) координирует работу членов Совета по выполнению решений и поручений Совета;
- 3) утверждает повестку заседания Совета;
- 4) определяет порядок ведения заседания Совета;
- 5) подписывает протокол заседания Совета;
- 6) осуществляет иные функции по управлению Советом.

Статья 5. Организация деятельности Совета

1. Основной формой работы Совета являются заседания Совета, которые проводятся по мере необходимости, но не реже двух раз в год, и оформляются протоколом.

2. Заседание Совета считается правомочным, если в его работе принимает участие более половины его членов с правом решающего голоса.

Члены Совета с правом совещательного голоса приглашаются на заседание Совета в случае рассмотрения вопросов по направлению их деятельности.

3. Решения по обсуждаемым вопросам принимаются простым большинством голосов от числа присутствующих на заседании членов Совета с правом решающего голоса. При равенстве голосующих "за" и "против" окончательное решение принимает председательствующий на заседании Совета.

Решения Совета оформляются протоколом заседания Совета и носят рекомендательный характер.

4. Выписки из протокола заседания Совета направляются заинтересованным органам, организациям, должностным лицам и гражданам в течение 10 дней со дня проведения заседания Совета.

5. Организационно-техническое, документационное обеспечение и делопроизводство деятельности Совета осуществляет аппарат Думы города Костромы.

Приложение 2 к постановлению Главы города Костромы от 3 марта 2020 года № 22**СОСТАВ****Совета по вопросам осуществления международных связей при Главе города Костромы****1. Члены Совета с правом решающего голоса:**

Журин Юрий Валерьевич	- Глава города Костромы, председатель Совета;
Рябочкина Любовь Михайловна	- руководитель аппарата Думы города Костромы;
Соколова Марина Леонидовна	- заместитель главы Администрации города Костромы – председатель Комитета образования культуры, спорта и работы с молодежью Администрации города Костромы;
Смирнов Илья Вячеславович	- заместитель главы Администрации – начальник Управления финансов Администрации города Костромы;
Воронина Ольга Владимировна	- заместитель главы Администрации города Костромы;
Столярова Анна Борисовна	- начальник Управления культуры Комитета образования культуры, спорта и работы с молодежью Администрации города Костромы;
Проскурина Инна Юрьевна	- начальник Управления экономики Администрации города Костромы;
Чистякова Валентина Валерьевна	- начальник Отдела по работе с общественными организациями Администрации города Костромы

2. Члены Совета с правом совещательного голоса:

Михалевская Наталья Олеговна	- директор государственного автономного учреждения "Агентство инвестиций и развития предпринимательства Костромской области" (по согласованию);
Орлов Валентин Владимирович	- президент Союза "Торгово-промышленная палата Костромской области" (по согласованию);
Саттарова Эльза Керимовна	- председатель Костромской городской общественной организации "Азербайджанский культурный центр" (по согласованию);
Джуваликян Армине Симоновна	- председатель Костромской областной армянской национально-культурной автономии (по согласованию);
Василенко Наталья Владимировна	- председатель общества дружбы Ахена и Костромы (по согласованию);
Ухабов Михаил Александрович	- помощник главы Администрации города Костромы по внешнеэкономическим вопросам;
Агафонова Елена Юрьевна	- начальник отдела юридического сопровождения деятельности Думы аппарата Думы города Костромы;
Коньшина Вера Николаевна	- консультант по связям с общественностью отдела по работе с населением, общественными организациями и средствами массовой информации аппарата Думы города Костромы.

Глава города Костромы

ПОСТАНОВЛЕНИЕ

10 марта 2020 года

№ 23

О назначении публичных слушаний по проекту межевания территории, ограниченной улицей Солоница, проспектом Речным, границей территориальной зоны Ж-2, береговой полосой реки Солонка

Рассмотрев обращение главы Администрации города Костромы от 10 марта 2020 года № 24исх-1240/20 "О назначении публичных слушаний", в целях соблюдения права человека на благоприятные условия жизнедеятельности, прав и законных интересов правообладателей земельных участков и объектов капитального строительства, в соответствии со статьями 5¹ и 46 Градостроительного кодекса Российской Федерации, Федеральным законом от 6 октября 2003 года № 131-ФЗ "Об общих принципах организации местного самоуправления в Российской Федерации", Порядком организации и проведения публичных слушаний по проектам муниципальных правовых актов города Костромы в сфере градостроительной деятельности, Правилами землепользования и застройки города Костромы, руководствуясь статьями 20, 37 и 56 Устава города Костромы,

ПОСТАНОВЛЯЮ:

1. Назначить публичные слушания по проекту межевания территории, ограниченной улицей Солоница, проспектом Речным, границей территориальной зоны Ж-2, береговой полосой реки Солонка (приложение 1), в форме собрания участников публичных слушаний по проекту муниципального правового акта в Администрации города Костромы.

2. Определить организатором публичных слушаний по проекту межевания территории, ограниченной улицей Солоница, проспектом Речным, границей территориальной зоны Ж-2, береговой полосой реки Солонка, - Комиссию по рассмотрению документации по планировке территории города Костромы.

3. Назначить проведение собрания участников публичных слушаний на 31 марта 2020 года в период с 15.00 до 16.30 часов по адресу: Российская Федерация, Костромская область, городской округ город Кострома, город Кострома, площадь Конституции, дом 2, 3 этаж, кабинет 303в.

4. Утвердить прилагаемые:

1) границы территории, в пределах которых проводятся публичные слушания по проекту межевания территории, ограниченной улицей Солоница, проспектом Речным, границей территориальной зоны Ж-2, береговой полосой реки Солонка (приложение 2);

2) повестку собрания участников публичных слушаний по проекту межевания территории, ограниченной улицей Солоница, проспектом Речным, границей территориальной зоны Ж-2, береговой полосой реки Солонка (приложение 3);

3) оповещение о начале публичных слушаний (приложение 4).

5. Опубликовать 13 марта 2020 года в порядке, установленном для официального опубликования муниципальных правовых актов города Костромы, иной официальной информации, и разместить на официальном сайте Думы города Костромы в информационно-телекоммуникационной сети "Интернет":

1) настоящее постановление;

2) проект постановления Администрации города Костромы "Об утверждении документации по планировке территории, ограниченной улицей Солоница, проспектом Речным, границей территориальной зоны Ж-2, береговой полосой реки Солонка".

6. С 23 марта 2020 года разместить на официальном сайте Администрации города Костромы в информационно-телекоммуникационной сети "Интернет":

1) проект постановления Администрации города Костромы "Об утверждении документации по планировке территории, ограниченной улицей Солоница, проспектом Речным, границей территориальной зоны Ж-2, береговой полосой реки Солонка";

2) проект межевания территории, ограниченной улицей Солоница, проспектом Речным, границей территориальной зоны Ж-2, береговой полосой реки Солонка.

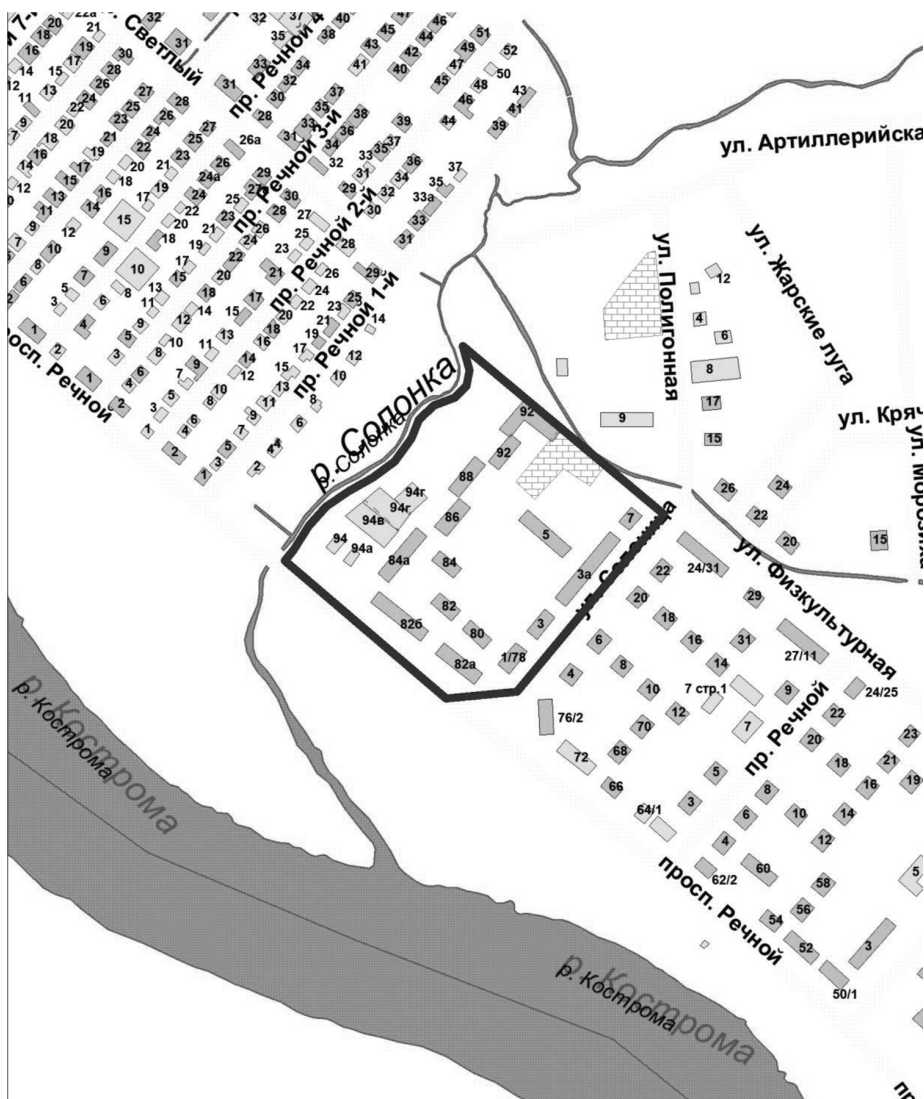
7. Не позднее 24 марта 2020 года разместить и до 31 марта 2020 года распространять оповещение о начале публичных слушаний на информационных стендах, находящихся в муниципальной собственности.

8. Настоящее постановление вступает в силу со дня его официального опубликования.

Глава города Костромы Ю.В. ЖУРИН.

Приложение 2 к постановлению Главы города Костромы от 10 марта 2020 года № 23

Границы территории, в пределах которых проводятся публичные слушания по проекту межевания территории, ограниченной улицей Солоница, проспектом Речным, границей территориальной зоны Ж-2, береговой полосой реки Солонка



Приложение 3 к постановлению Главы города Костромы от 10 марта 2020 года № 23

Повестка

собрания участников публичных слушаний по проекту межевания территории, ограниченной улицей Солоница, проспектом Речным, границей территориальной зоны Ж-2, береговой полосой реки Солонка

31 марта 2020 года

15.00 – 16.30

- | | |
|---|-----------|
| 1. Регистрация участников публичных слушаний | – 20 мин. |
| 2. Вступительное слово председательствующего на публичных слушаниях (собрании участников публичных слушаний) | – 5 мин. |
| Воронина Ольга Владимировна – председатель Комиссии по рассмотрению документации по планировке территории города Костромы | |
| Якимов Владимир Вячеславович – заместитель председательствующего, заместитель председателя Комиссии по рассмотрению документации по планировке территории города Костромы | |
| 3. Основной доклад: | |
| - по проекту межевания территории, ограниченной улицей Солоница, проспектом Речным, границей территориальной зоны Ж-2, береговой полосой реки Солонка | |
| Миличенко Елена Николаевна – начальник отдела кадастровых работ МКУ г. Костромы "Центр градостроительства" – 10 мин. | |
| 4. Вопросы к выступившим (в письменной, устной форме) | – 30 мин. |
| 5. Выступления участников публичных слушаний в порядке поступления заявок на выступление | – 20 мин. |
| 6. Заключительное слово председательствующего | – 5 мин. |
| Воронина Ольга Владимировна – председатель Комиссии по рассмотрению документации по планировке территории города Костромы | |

Приложение 4 к постановлению Главы города Костромы от 10 марта 2020 года № 23

ОПОВЕЩЕНИЕ О НАЧАЛЕ ПУБЛИЧНЫХ СЛУШАНИЙ

Глава города Костромы информирует о назначении публичных слушаний по проекту межевания территории, ограниченной улицей Солоница, проспектом Речным, границей территориальной зоны Ж-2, береговой полосой реки Солонка.

Проект межевания территории, ограниченной улицей Солоница, проспектом Речным, границей территориальной зоны Ж-2, береговой полосой реки Солонка, является приложением 1 к постановлению Главы города Костромы от 10 марта 2020 года № 23.

Собрание участников публичных слушаний состоится 31 марта 2020 года с 15.00 часов до 16.30 часов в здании по адресу: Российская Федерация, Костромская область, городской округ город Кострома, город Кострома, площадь Конституции, дом 2, 3 этаж, кабинет 303в.

Организатор публичных слушаний - Комиссия по рассмотрению документации по планировке территории города Костромы (адрес: Российская Федерация, Костромская область, городской округ город Кострома, город Кострома, площадь Конституции, дом 2, 4 этаж, кабинет 406, телефон (4942) 42 70 72).

Экспозиция проекта проводится в здании по адресу: Российская Федерация, Костромская область, городской округ город Кострома, город Кострома, площадь Конституции, дом 2, 4 этаж с 23 по 31 марта 2020 года. Консультирование проводится во вторник и четверг с 17.00 по 18.00 часов.

Проект, подлежащий рассмотрению на публичных слушаниях, и информационные материалы к нему (при наличии) будут размещены на официальном сайте Администрации города Костромы в информационно-телекоммуникационной сети "Интернет" по адресу: www.gradkostroma.ru с 23 марта 2020 года.

Участники публичных слушаний в целях идентификации представляют сведения о себе (фамилию, имя, отчество (при наличии), дату рождения, адрес места жительства (регистрации) - для физических лиц; наименование, основной государственный регистрационный номер, место нахождения и адрес - для юридических лиц) с приложением документов, подтверждающих такие сведения. Участники публичных слушаний, являющиеся правообладателями соответствующих земельных участков и (или) расположенных на них объектов капитального строительства и (или) помещений, являющихся частью указанных объектов капитального строительства, представляют сведения соответственно о таких земельных участках, объектах капитального строительства, помещениях, являющихся частью указанных объектов капитального строительства, из Единого государственного реестра недвижимости и иные документы, устанавливающие или удостоверяющие их права на такие земельные участки, объекты капитального строительства, помещения, являющиеся частью указанных объектов капитального строительства.

В случае внесения предложений и замечаний в письменной форме документы предоставляются участниками публичных слушаний в виде заверенных копий, либо копий с приложением оригиналов для их сверки.

В случае направления предложений и замечаний участником публичных слушаний представляется согласие на обработку его персональных данных с учетом требований, установленных Федеральным законом от 27 июля 2006 года № 152-ФЗ "О персональных данных".

Участники публичных слушаний, представившие указанные сведения о себе, имеют право вносить предложения и замечания, касающиеся рассматриваемого проекта:

- 1) в письменной форме в адрес организатора публичных слушаний с 23 по 31 марта 2020 года;
- 2) посредством записи в книге (журнале) учета посетителей экспозиции проекта, подлежащего рассмотрению на публичных слушаниях, с 23 по 31 марта 2020 года в здании по адресу: Российская Федерация, Костромская область, городской округ город Кострома, город Кострома, площадь Конституции, дом 2, 4 этаж;
- 3) в устной и письменной форме в ходе проведения собрания участников публичных слушаний.

**ИНФОРМАЦИОННОЕ СООБЩЕНИЕ
ОБ ОПУБЛИКОВАНИИ (РАЗМЕЩЕНИИ) ПОЛНОГО ТЕКСТА
МУНИЦИПАЛЬНОГО ПРАВОВОГО АКТА В СЕТЕВОМ ИЗДАНИИ
"ОФИЦИАЛЬНЫЙ ВЕСТНИК ГОРОДА КОСТРОМЫ"**

Глава города Костромы оповещает жителей города Костромы о том, что полный текст постановления Главы города Костромы от 10 марта 2020 года № 23 "О назначении публичных слушаний по проекту межевания территории, ограниченной улицей Солоница, проспектом Речным, границей территориальной зоны Ж-2, береговой полосой реки Солонка" опубликован в сетевом издании "Официальный вестник города Костромы" в информационно-телекоммуникационной сети "Интернет" по адресу: <http://pravokostroma.ru>, а также размещен в информационно-телекоммуникационной сети "Интернет" на официальном сайте Думы города Костромы www.duma-kostroma.ru.

Администрация города Костромы ПРОЕКТ
ПОСТАНОВЛЕНИЕ

№ _____

Об утверждении документации по планировке территории, ограниченной улицей Солоница, проспектом Речным, границей территориальной зоны Ж-2, береговой полосой реки Солонка

В соответствии со статьями 42, 43, 45 и 46 Градостроительного кодекса Российской Федерации, Порядком организации и проведения публичных слушаний по проектам муниципальных правовых актов города Костромы в сфере градостроительной деятельности, утвержденным решением Думы города Костромы от 26 апреля 2018 года № 64, учитывая протокол публичных слушаний по проекту межевания территории от 31 марта 2020 года, заключение о результатах публичных слушаний, руководствуясь статьями 42, 44, частью 1 статьи 57 Устава города Костромы,

ПОСТАНОВЛЯЮ:

1. Утвердить документацию по планировке территории, ограниченной улицей Солоница, проспектом Речным, границей территориальной зоны Ж-2, береговой полосой реки Солонка, в виде проекта межевания территории.

2. Настоящее постановление подлежит официальному опубликованию в течение семи дней со дня его принятия и размещению на официальном сайте Администрации города Костромы в информационно-телекоммуникационной сети «Интернет».

Глава Администрации города Костромы А.В. СМЕРНОВ.

Глава города Костромы
ПОСТАНОВЛЕНИЕ

10 марта 2020 года № 24

О назначении публичных слушаний по проекту межевания территории, ограниченной улицами Красная Слобода, Задорина, Козуева, Терешковой, Борьбы, Федосеева

Рассмотрев обращение главы Администрации города Костромы от 10 марта 2020 года № 24исх-1241/20 "О назначении публичных слушаний", в целях соблюдения права человека на благоприятные условия жизнедеятельности, прав и законных интересов правообладателей земельных участков и объектов капитального строительства, в соответствии со статьями 51 и 46 Градостроительного кодекса Российской Федерации, Федеральным законом от 6 октября 2003 года № 131-ФЗ "Об общих принципах организации местного самоуправления в Российской Федерации", Порядком организации и проведения публичных слушаний по проектам муниципальных правовых актов города Костромы в сфере градостроительной деятельности, Правилами землепользования и застройки города Костромы, руководствуясь статьями 20, 37 и 56 Устава города Костромы,

ПОСТАНОВЛЯЮ:

1. Назначить публичные слушания по проекту межевания территории, ограниченной улицами Красная Слобода, Задорина, Козуева, Терешковой, Борьбы, Федосеева (приложение 1), в форме собрания участников публичных слушаний по проекту муниципального правового акта в Администрации города Костромы.

2. Определить организатором публичных слушаний по проекту межевания территории, ограниченной улицами Красная Слобода, Задорина, Козуева, Терешковой, Борьбы, Федосеева, - Комиссию по рассмотрению документации по планировке территории города Костромы.

3. Назначить проведение собрания участников публичных слушаний на 31 марта 2020 года в период с 16.30 до 18.00 часов по адресу: Российская Федерация, Костромская область, городской округ город Кострома, город Кострома, площадь Конституции, дом 2, 3 этаж, кабинет 303в.

4. Утвердить прилагаемые:

1) границы территории, в пределах которых проводятся публичные слушания по проекту межевания территории, ограниченной улицами Красная Слобода, Задорина, Козуева, Терешковой, Борьбы, Федосеева (приложение 2);

2) повестку собрания участников публичных слушаний по проекту межевания территории, ограниченной улицами Красная Слобода, Задорина, Козуева, Терешковой, Борьбы, Федосеева (приложение 3);

3) оповещение о начале публичных слушаний (приложение 4).

5. Опубликовать 13 марта 2020 года в порядке, установленном для официального опубликования муниципальных правовых актов города Костромы, иной официальной информации, и разместить на официальном сайте Думы города Костромы в информационно-телекоммуникационной сети "Интернет":

1) настоящее постановление;

2) проект постановления Администрации города Костромы "Об утверждении документации по планировке территории, ограниченной улицами Красная Слобода, Задорина, Козуева, Терешковой, Борьбы, Федосеева".

6. С 23 марта 2020 года разместить на официальном сайте Администрации города Костромы в информационно-телекоммуникационной сети "Интернет":

1) проект постановления Администрации города Костромы "Об утверждении документации по планировке территории, ограниченной улицами Красная Слобода, Задорина, Козуева, Терешковой, Борьбы, Федосеева";

2) проект межевания территории, ограниченной улицами Красная Слобода, Задорина, Козуева, Терешковой, Борьбы, Федосеева.

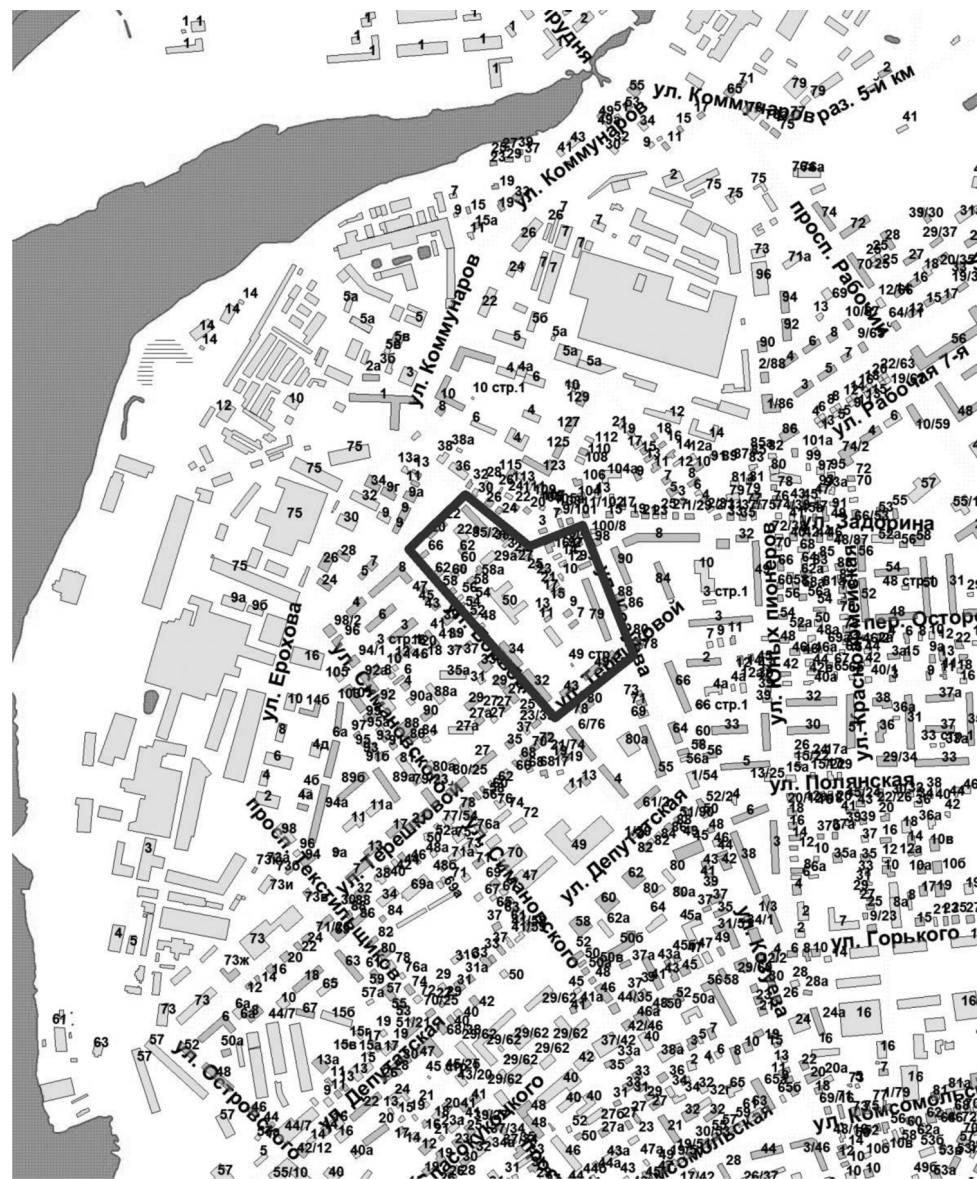
7. Не позднее 24 марта 2020 года разместить и до 31 марта 2020 года распространять оповещение о начале публичных слушаний на информационных стендах, находящихся в муниципальной собственности.

8. Настоящее постановление вступает в силу со дня его официального опубликования.

Глава города Костромы Ю.В. ЖУРИН.

Приложение 2 к постановлению Главы города Костромы
от 10 марта 2020 года № 24

Границы территории, в пределах которых проводятся публичные слушания по проекту межевания территории, ограниченной улицами Красная Слобода, Задорина, Козуева, Терешковой, Борьбы, Федосеева



Приложение 3 к постановлению Главы города Костромы
от 10 марта 2020 года № 24

Повестка собрания участников публичных слушаний по проекту межевания территории, ограниченной улицами Красная Слобода, Задорина, Козуева, Терешковой, Борьбы, Федосеева

31 марта 2020 года

16.30 – 18.00

1. Регистрация участников публичных слушаний – 20 мин.

2. Вступительное слово председательствующего на собрании участников публичных слушаний – 5 мин.

Воронина Ольга Владимировна – председатель Комиссии по рассмотрению документации по планировке территории города Костромы

Якимов Владимир Вячеславович – заместитель председательствующего, заместитель председателя Комиссии по рассмотрению документации по планировке территории города Костромы

3. Основной доклад:

- по проекту межевания территории, ограниченной улицами Красная Слобода, Задорина, Козуева, Терешковой, Борьбы, Федосеева

Миличенко Елена Николаевна – начальник отдела кадастровых работ МКУ г. Костромы "Центр градостроительства" – 10 мин.

4. Вопросы к выступившим (в письменной, устной форме) – 30 мин.

5. Выступления участников публичных слушаний в порядке поступления заявок на выступление – 20 мин.

6. Заключительное слово председательствующего – 5 мин.

Воронина Ольга Владимировна – председатель Комиссии по рассмотрению документации по планировке территории города Костромы

Приложение 4 к постановлению Главы города Костромы
от 10 марта 2020 года № 24

ОПОВЕЩЕНИЕ О НАЧАЛЕ ПУБЛИЧНЫХ СЛУШАНИЙ

Глава города Костромы информирует о назначении публичных слушаний по проекту межевания территории, ограниченной улицами Красная Слобода, Задорина, Козуева, Терешковой, Борьбы, Федосеева.

Проект межевания территории, ограниченной улицами Красная Слобода, Задорина, Козуева, Терешковой, Борьбы, Федосеева, является приложением 1 к постановлению Главы города Костромы от 10 марта 2020 года № 24.

Собрание участников публичных слушаний состоится 31 марта 2020 года с 16.30 часов до 18.00 часов в здании по адресу: Российская Федерация, Костромская область, городской округ город Кострома, город Кострома, площадь Конституции, дом 2, 3 этаж, кабинет 303в.

Организатор публичных слушаний, - Комиссия по рассмотрению документации по планировке территории города Костромы (адрес: Российская Федерация, Костромская область, городской округ город Кострома, город Кострома, площадь Конституции, дом 2, 4 этаж, кабинет 406, телефон (4942) 42 70 72).

Экспозиция проекта проводится в здании по адресу: Российская Федерация,

Костромская область, городской округ город Кострома, город Кострома, площадь Конституции, дом 2, 4 этаж с 23 по 31 марта 2020 года. Консультирование проводится во вторник и четверг с 17.00 по 18.00 часов.

Проект, подлежащий рассмотрению на публичных слушаниях, и информационные материалы к нему (при наличии) будут размещены на официальном сайте Администрации города Костромы в информационно-телекоммуникационной сети "Интернет" по адресу: www.gradkostroma.ru с 23 марта 2020 года.

Участники публичных слушаний в целях идентификации представляют сведения о себе (фамилию, имя, отчество (при наличии), дату рождения, адрес места жительства (регистрации) - для физических лиц; наименование, основной государственный регистрационный номер, место нахождения и адрес - для юридических лиц) с приложением документов, подтверждающих такие сведения. Участники публичных слушаний, являющиеся правообладателями соответствующих земельных участков и (или) расположенных на них объектов капитального строительства и (или) помещений, являющихся частью указанных объектов капитального строительства, также представляют сведения соответственно о таких земельных участках, объектах капитального строительства, помещениях, являющихся частью указанных объектов капитального строительства, также представляют сведения соответственно о таких земельных участках, объектах капитального строительства, помещениях, являющихся частью указанных объектов капитального строительства.

В случае внесения предложений и замечаний в письменной форме документы предоставляются участниками публичных слушаний в виде заверенных копий, либо копий с приложением оригиналов для их сверки.

В случае направления предложений и замечаний участником публичных слушаний представляется согласие на обработку его персональных данных с учетом требований, установленных Федеральным законом от 27 июля 2006 года № 152-ФЗ "О персональных данных".

Участники публичных слушаний, представившие указанные сведения о себе, имеют право вносить предложения и замечания, касающиеся рассматриваемого проекта:

1) в письменной форме в адрес организатора публичных слушаний с 23 по 31 марта 2020 года;

2) посредством записи в книге (журнале) учета посетителей экспозиции проекта, подлежащего рассмотрению на публичных слушаниях, с 23 по 31 марта 2020 года в здании по адресу: Российская Федерация, Костромская область, городской округ город Кострома, город Кострома, площадь Конституции, дом 2, 4 этаж;

3) в устной и письменной форме в ходе проведения собрания участников публичных слушаний.

* * *

ИНФОРМАЦИОННОЕ СООБЩЕНИЕ ОБ ОПУБЛИКОВАНИИ (РАЗМЕЩЕНИИ) ПОЛНОГО ТЕКСТА МУНИЦИПАЛЬНОГО ПРАВОВОГО АКТА В СЕТЕВОМ ИЗДАНИИ "ОФИЦИАЛЬНЫЙ ВЕСТНИК ГОРОДА КОСТРОМЫ"

Глава города Костромы оповещает жителей города Костромы о том, что полный текст постановления Главы города Костромы от 10 марта 2020 года № 24 "О назначении публичных слушаний по проекту межевания территории, ограниченной улицами Красная Слобода, Задорина, Козуева, Терешковой, Борьбы, Федосеева" опубликован в сетевом издании "Официальный вестник города Костромы" в информационно-телекоммуникационной сети "Интернет" по адресу: <http://pravokostroma.ru>, а также размещен в информационно-телекоммуникационной сети "Интернет" на официальном сайте Думы города Костромы www.duma-kostroma.ru.

Администрация города Костромы ПРОЕКТ

ПОСТАНОВЛЕНИЕ

№ _____

Об утверждении документации по планировке территории, ограниченной улицами Красная Слобода, Задорина, Козуева, Терешковой, Борьбы, Федосеева

В соответствии со статьями 42, 43, 45 и 46 Градостроительного кодекса Российской Федерации, Порядком организации и проведения публичных слушаний по проектам муниципальных правовых актов города Костромы в сфере градостроительной деятельности, утвержденным решением Думы города Костромы от 26 апреля 2018 года № 64, учитывая протокол собрания участников публичных слушаний по проекту межевания территории от 31 марта 2020 года, заключение о результатах публичных слушаний, руководствуясь статьями 42, 44, частью 1 статьи 57 Устава города Костромы,

ПОСТАНОВЛЯЮ:

1. Утвердить документацию по планировке территории, ограниченной улицами Красная Слобода, Задорина, Козуева, Терешковой, Борьбы, Федосеева, в виде проекта межевания территории.

2. Настоящее постановление подлежит официальному опубликованию в течение семи дней со дня его принятия и размещению на официальном сайте Администрации города Костромы в информационно-телекоммуникационной сети "Интернет".

Глава Администрации города Костромы А.В. СМРНОВ.

Глава города Костромы

ПОСТАНОВЛЕНИЕ

10 марта 2020 года

№ 25

О назначении публичных слушаний по проекту, предусматривающему внесение изменений в проект межевания территории, ограниченной улицами Гагарина, Титова, Советской, проездом от улицы Советской до улицы Гагарина

Рассмотрев обращение главы Администрации города Костромы от 10 марта 2020 года № 24исх-1236/20 "О назначении публичных слушаний", в целях соблюдения права человека на благоприятные условия жизнедеятельности, прав и законных интересов правообладателей земельных участков и объектов капитального строительства, в соответствии со статьями 51 и 46 Градостроительного кодекса Российской Федерации, Федеральным законом от 6 октября 2003 года № 131-ФЗ "Об общих принципах организации местного самоуправления в Российской Федерации", Порядком организации и проведения публичных слушаний по проектам муниципальных правовых актов города Костромы в сфере градостроительной деятельности, Правилами землепользования и застройки города Костромы, руководствуясь статьями 20, 37 и 56 Устава города Костромы,

ПОСТАНОВЛЯЮ:

1. Назначить публичные слушания по проекту, предусматривающему внесение изменений в проект межевания территории, ограниченной улицами Гагарина, Титова, Советской, проездом от улицы Советской до улицы Гагарина (приложение 1), в форме собрания участников публичных слушаний по проекту муниципального правового акта в Администрации города Костромы.

2. Определить организатором публичных слушаний по проекту, предусматривающему внесение изменений в проект межевания территории, ограниченной улицами Гагарина, Титова, Советской, проездом от улицы Советской до улицы Гагарина, - Комиссию по рассмотрению документации по планировке территории города Костромы.

3. Назначить проведение собрания участников публичных слушаний на 1 апреля 2020 года в период с 15.00 до 16.30 часов по адресу: Российская Федерация, Костромская область, городской округ город Кострома, город Кострома, площадь Конституции, дом 2, 3 этаж, кабинет 303в.

4. Утвердить прилагаемые:

1) границы территории, в пределах которых проводятся публичные слушания по проекту, предусматривающему внесение изменений в проект межевания территории, ограниченной улицами Гагарина, Титова, Советской, проездом от улицы Советской до улицы Гагарина (приложение 2);

2) повестку собрания участников публичных слушаний по проекту, предусматривающему внесение изменений в проект межевания территории, ограниченной улицами Гагарина, Титова, Советской, проездом от улицы Советской до улицы Гагарина (приложение 3);

3) оповещение о начале публичных слушаний (приложение 4).

5. Опубликовать 13 марта 2020 года в порядке, установленном для официального опубликования муниципальных правовых актов города Костромы, иной официальной информации, и разместить на официальном сайте Думы города Костромы в информационно-телекоммуникационной сети "Интернет":

1) настоящее постановление;

2) проект постановления Администрации города Костромы "Об утверждении документации по планировке территории, ограниченной улицами Гагарина, Титова, Советской, проездом от улицы Советской до улицы Гагарина".

6. С 23 марта 2020 года разместить на официальном сайте Администрации города Костромы в информационно-телекоммуникационной сети "Интернет":

1) проект постановления Администрации города Костромы "Об утверждении изменений в документацию по планировке территории, ограниченной улицами Гагарина, Титова, Советской, проездом от улицы Советской до улицы Гагарина";

2) проект, предусматривающий внесение изменений в проект межевания территории, ограниченной улицами Гагарина, Титова, Советской, проездом от улицы Советской до улицы Гагарина.

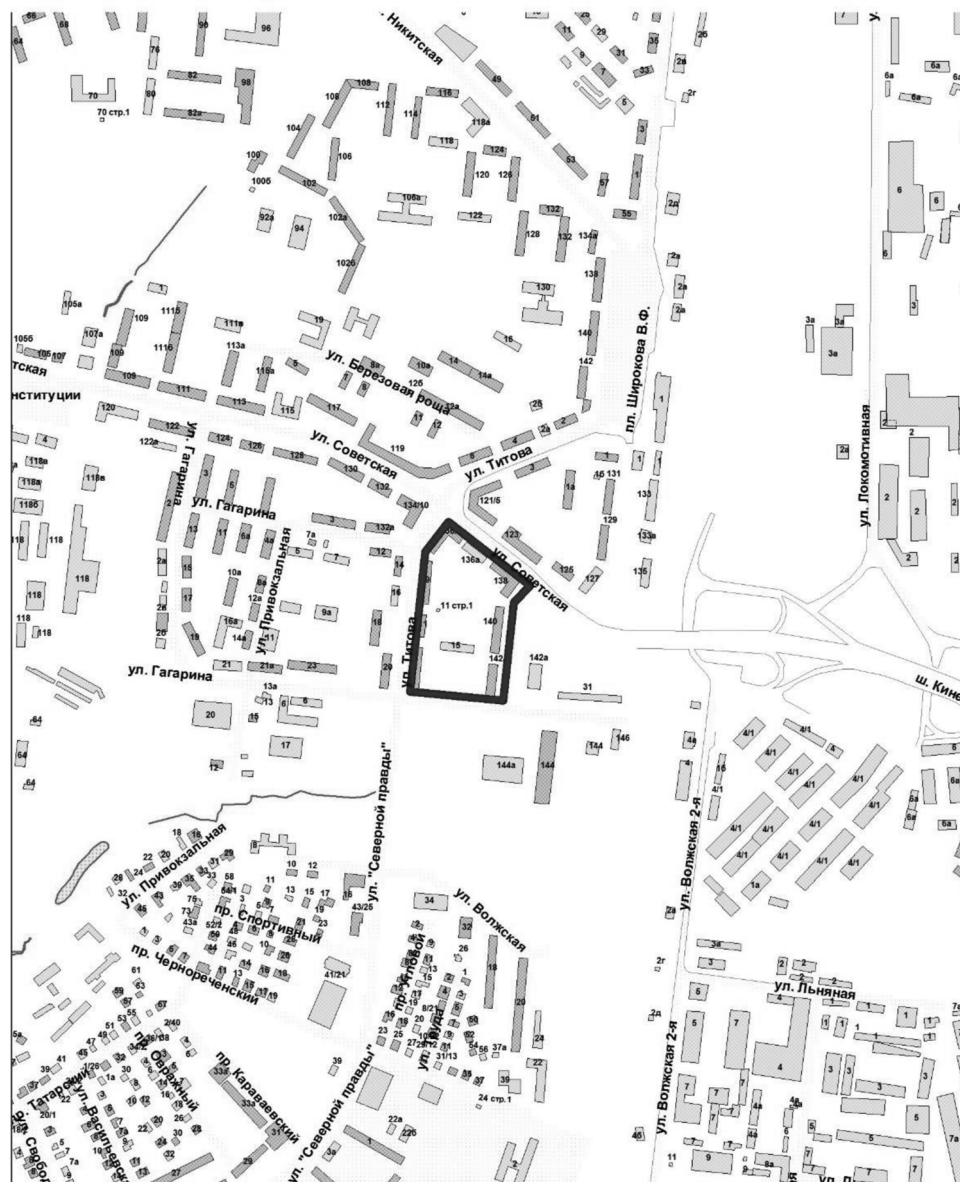
7. Не позднее 24 марта 2020 года разместить и до 1 апреля 2020 года распространять оповещение о начале публичных слушаний на информационных стендах, находящихся в муниципальной собственности.

8. Настоящее постановление вступает в силу со дня его официального опубликования.

Глава города Костромы Ю.В. ЖУРИН.

Приложение 2 к постановлению Главы города Костромы от 10 марта 2020 года № 25

Границы территории, в пределах которых проводятся публичные слушания по проекту, предусматривающему внесение изменений в проект межевания территории, ограниченной улицами Гагарина, Титова, Советской, проездом от улицы Советской до улицы Гагарина



Приложение 3 к постановлению Главы города Костромы от 10 марта 2020 года № 25

Повестка собрания участников публичных слушаний по проекту, предусматривающему внесение изменений в проект межевания территории, ограниченной улицами Гагарина, Титова, Советской, проездом от улицы Советской до улицы Гагарина

15.00 – 16.30	1 апреля 2020 года
1. Регистрация участников публичных слушаний	– 20 мин.
2. Вступительное слово председательствующего на собрании участников публичных слушаний	– 5 мин.
Воронина Ольга Владимировна – председатель Комиссии по рассмотрению документации по планировке территории города Костромы	
Якимов Владимир Вячеславович – заместитель председательствующего, заместитель председателя Комиссии по рассмотрению документации по планировке территории города Костромы	
3. Основной доклад:	
- по проекту, предусматривающему внесение изменений в проект межевания территории, ограниченной улицами Гагарина, Титова, Советской, проездом от улицы Советской до улицы Гагарина	
Фролова Наталья Владимировна – генеральный директор ООО "Центр кадастровых услуг" – 10 мин.	
4. Вопросы к выступившим (в письменной, устной форме)	– 30 мин.
5. Выступления участников публичных слушаний в порядке поступления заявок на выступление	– 20 мин.
6. Заключительное слово председательствующего	– 5 мин.
Воронина Ольга Владимировна – председатель Комиссии по рассмотрению документации по планировке территории города Костромы	

Приложение 4 к постановлению Главы города Костромы от 10 марта 2020 года № 25

ОПОВЕЩЕНИЕ О НАЧАЛЕ ПУБЛИЧНЫХ СЛУШАНИЙ

Глава города Костромы информирует о назначении публичных слушаний по проекту, предусматривающему внесение изменений в проект межевания территории, ограниченной улицами Гагарина, Титова, Советской, проездом от улицы Советской до улицы Гагарина.

Проект, предусматривающий внесение изменений в проект межевания территории, ограниченной улицами Гагарина, Титова, Советской, проездом от улицы Советской до улицы Гагарина, является приложением 1 к постановлению Главы города Костромы от 10 марта 2020 года № 25.

Собрание участников публичных слушаний состоится 1 апреля 2020 года с 15.00 часов до 16.30 часов в здании по адресу: Российская Федерация, Костромская область, городской округ город Кострома, город Кострома, площадь Конституции, дом 2, 3 этаж, кабинет 303в.

Организатор публичных слушаний, - Комиссия по рассмотрению документации по планировке территории города Костромы (адрес: Российская Федерация, Костромская область, городской округ город Кострома, город Кострома, площадь Конституции, 2, 4 этаж, кабинет 406, телефон (4942) 42 70 72).

Экспозиция проекта проводится в здании по адресу: Российская Федерация, Костромская область, городской округ город Кострома, город Кострома, площадь Конституции, 2, 4 этаж с 23 марта по 1 апреля 2020 г. Консультирование проводится во вторник и четверг с 10.00 до 12.00 часов.

Проект, подлежащий рассмотрению на публичных слушаниях, и информационные материалы к нему (при наличии) будут размещены на официальном сайте Администрации города Костромы в информационно-телекоммуникационной сети "Интернет" по адресу: gradkostroma.ru с 23 марта 2020 года.

Участники публичных слушаний в целях идентификации представляют сведения о себе (фамилию, имя, отчество (при наличии), дату рождения, адрес места жительства (регистрации) - для физических лиц; наименование, основной государственный регистрационный номер, место нахождения и адрес - для юридических лиц) с приложением документов, подтверждающих такие сведения. Участники публичных слушаний, являющиеся правообладателями соответствующих земельных участков и (или) расположенных на них объектов капитального строительства и (или) помещений, являющихся частью указанных объектов капитального строительства, также представляют сведения соответственно о таких земельных участках, объектах капитального строительства, помещениях, являющихся частью указанных объектов капитального строительства, из Единого государственного реестра недвижимости и иные документы, устанавливающие или удостоверяющие их права на такие земельные участки, объекты капитального строительства, помещения, являющиеся частью указанных объектов капитального строительства.

В случае внесения предложений и замечаний в письменной форме, документы, представляются участниками публичных слушаний в виде заверенных копий, либо копий с приложением оригиналов для их сверки.

В случае направления предложений и замечаний участником публичных слушаний представляется согласие на обработку его персональных данных с учетом требований, установленных Федеральным законом от 27 июля 2006 года № 152-ФЗ "О персональных данных".

Участники публичных слушаний, представившие указанные сведения о себе, имеют право вносить предложения и замечания, касающиеся рассматриваемого проекта:

1) в письменной форме в адрес организатора публичных слушаний с 23 марта по 1 апреля 2020 г.;

2) посредством записи в книге (журнале) учета посетителей экспозиции проекта, подлежащего рассмотрению на публичных слушаниях, с 23 марта по 1 апреля 2020 года в здании по адресу: Российская Федерация, Костромская область, городской округ город Кострома, город Кострома, площадь Конституции, 2, 4 этаж;

3) в устной и письменной форме в ходе проведения собрания участников публичных слушаний.

* * *

**ИНФОРМАЦИОННОЕ СООБЩЕНИЕ
ОБ ОПУБЛИКОВАНИИ (РАЗМЕЩЕНИИ) ПОЛНОГО ТЕКСТА
МУНИЦИПАЛЬНОГО ПРАВОВОГО АКТА В СЕТЕВОМ ИЗДАНИИ
"ОФИЦИАЛЬНЫЙ ВЕСТНИК ГОРОДА КОСТРОМЫ"**

Глава города Костромы оповещает жителей города Костромы о том, что полный текст постановления Главы города Костромы от 10 марта 2020 года № 25 "О назначении публичных слушаний по проекту, предусматривающему внесение изменений в проект межевания территории, ограниченной улицами Гагарина, Титова, Советской, проездом от улицы Советской до улицы Гагарина" опубликован в сетевом издании "Официальный вестник города Костромы" в информационно-телекоммуникационной сети "Интернет" по адресу: <http://pravokostroma.ru>, а также размещен в информационно-телекоммуникационной сети "Интернет" на официальном сайте Думы города Костромы www.duma-kostroma.ru.

Администрация города Костромы
ПОСТАНОВЛЕНИЕ

№ _____

Об утверждении изменений в документацию по планировке территории, ограниченной улицами Гагарина, Титова, Советской, проездом от улицы Советской до улицы Гагарина

В соответствии со статьями 43, 45 и 46 Градостроительного кодекса Российской Федерации, Порядком организации и проведения публичных слушаний по проектам муниципальных правовых актов города Костромы в сфере градостроительной деятельности, утвержденным решением Думы города Костромы от 26 апреля 2018 года № 64, учитывая протокол собрания участников публичных слушаний по проекту, предусматривающему внесение изменений в проект межевания территории, ограниченной улицами Гагарина, Титова, Советской, проездом от улицы Советской до улицы Гагарина от 1 апреля 2020 года, заключение о результатах публичных слушаний, руководствуясь статьями 42, 44, частью 1 статьи 57 Устава города Костромы,

ПОСТАНОВЛЯЮ:

1. Утвердить изменения в документацию по планировке территории, ограниченной улицами Гагарина, Титова, Советской, проездом от улицы Советской до улицы Гагарина, в виде проекта межевания территории.

2. Настоящее постановление подлежит официальному опубликованию в течение семи дней со дня его принятия и размещению на официальном сайте Администрации города Костромы в информационно-телекоммуникационной сети «Интернет».

Глава Администрации города Костромы **А.В. СМIRНОВ.**

**ОФИЦИАЛЬНЫЙ САЙТ АДМИНИСТРАЦИИ ГОРОДА КОСТРОМЫ
www.gradkostroma.ru**

Администрация города Костромы
ПОСТАНОВЛЕНИЕ

3 марта 2020 года № 341

Об отказе в предоставлении разрешения на условно разрешенный вид использования земельного участка, с кадастровым номером 44:27:040518:446, имеющего местоположение: Костромская область, город Кострома, проспект Мира, 114

Рассмотрев заявление Департамента имущественных и земельных отношений Костромской области, в соответствии со статьей 39 Градостроительного кодекса Российской Федерации, протоколом публичных слушаний от 10 февраля 2020 года № 150 по вопросу предоставления разрешения на условно разрешенный вид использования земельного участка, с кадастровым номером 44:27:040518:446, имеющего местоположение: Костромская область, город Кострома, проспект Мира, 114, в связи с несоответствием испрашиваемого заявителем вида использования земельного участка (объекта капитального строительства) проекту детальной планировки Ленинского района, утвержденному решением Исполнительного комитета Костромского городского совета народных депутатов от 25 июля 1991 года № 634, в соответствии с которым застройка данной территории объектом капитального строительства не предусмотрена, с учетом заключения о результатах публичных слушаний, рекомендаций Комиссии по подготовке проекта Правил землепользования и застройки города Костромы, руководствуясь статьями 42, 44, частью 1 статьи 57 Устава города Костромы,

ПОСТАНОВЛЯЮ:

1. Отказать в предоставлении разрешения на условно разрешенный вид использования земельного участка с кадастровым номером 44:27:040518:446, площадью 1000 квадратных метров, имеющего местоположение: Костромская область, город Кострома, проспект Мира, 114, – «Религиозное использование», установленный в зоне размещения объектов здравоохранения Д-3, в целях строительства храма.

2. Настоящее постановление вступает в силу со дня его подписания, подлежит официальному опубликованию в бюллетене «Официальный вестник города Костромы» и размещению на официальном сайте Администрации города Костромы в информационно-телекоммуникационной сети «Интернет».

Глава Администрации города Костромы **А.В. СМIRНОВ.**

Администрация города Костромы
ПОСТАНОВЛЕНИЕ

11 марта 2020 года № 370

О внесении изменений в состав городской межведомственной транспортной комиссии

В целях организации транспортного обслуживания населения на территории города Костромы, руководствуясь статьями 42, 44, частью 1 статьи 57 Устава города Костромы,

ПОСТАНОВЛЯЮ:

1. Внести в состав городской межведомственной транспортной комиссии, утвержденной постановлением Администрации города Костромы от 26 ноября 2009 года № 2153 «О городской межведомственной транспортной комиссии» (с изменениями, внесенными постановлениями Администрации города Костромы от 12 февраля 2010 года № 253, от 2 июня 2010 года № 1047, от 24 августа 2010 года № 1636, от 6 декабря 2010 года № 2457, от 16 марта 2011 года № 427, от 17 июня 2013 года № 1269, от 12 марта 2014 года № 595, от 12 сентября 2014 года № 2451, от 24 декабря 2014 года № 3515, от 12 мая 2015 года № 1057, от 31 июля 2015 года № 1948, от 3 ноября 2015 года № 3166, от 23 декабря 2015 года № 3870, от 10 августа 2016 года № 2206, от 25 апреля 2017 года № 1302, от 6 октября 2017 года № 2677, от 28 августа 2018 года № 1918, от 18 марта 2019 года № 367) следующие изменения:

1.1. исключить из состава комиссии Михалева Алексея Эдуардовича;

1.2. включить в состав комиссии Смирнова Сергея Викторовича, начальника информационно-аналитического отдела общества с ограниченной ответственностью «Аргус-Сервис» (по согласованию).

2. Настоящее постановление подлежит официальному опубликованию.

Глава Администрации города Костромы **А.В. СМIRНОВ.**

Администрация города Костромы
ПОСТАНОВЛЕНИЕ

11 марта 2020 года № 371

О внесении изменения в пункт 63 Перечня муниципальных услуг, предоставляемых Администрацией города Костромы

В целях совершенствования муниципальных правовых актов города Костромы, руководствуясь статьями 42, 44, частью 1 статьи 57 Устава города Костромы,

ПОСТАНОВЛЯЮ:

1. Внести в пункт 63 Перечня муниципальных услуг, предоставляемых Администрацией города Костромы, утвержденный постановлением Администрации города Костромы от 16 мая 2012 года № 1051 (с изменениями, внесенными постановлениями Администрации города Костромы от 15 июня 2012 года № 1219, от 27 мая 2013 года № 1006, от 1 ноября 2013 года № 2523, от 13 мая 2014 года № 1152, от 19 июня 2014 года № 1536, от 19 марта 2015 года № 570, от 1 июня 2015 года № 1250, от 18 ноября 2015 года № 3309, от 14 марта 2016 года № 518, от 15 апреля 2016 года № 981, от 10 апреля 2018 года № 664, от 4 декабря 2018 года № 2641, от 9 апреля 2019 года № 526, от 24 сентября 2019 года № 1774, от 5 февраля 2020 года № 153), изменение, изложив его в следующей редакции:

«63. Предоставление земельных участков, находящихся в муниципальной собственности, и земельных участков, государственная собственность на которые не разграничена, на территории города Костромы в собственность или в аренду на торгах.»

2. Настоящее постановление вступает в силу со дня его официального опубликования.

Глава Администрации города Костромы А.В. СМИРНОВ.

Администрация города Костромы

ПОСТАНОВЛЕНИЕ

11 марта 2020 года

№ 372

О внесении изменений в постановление Администрации города Костромы от 29 марта 2018 года № 541 «Об утверждении Административного регламента предоставления Администрацией города Костромы муниципальной услуги по утверждению схемы расположения земельного участка или земельных участков на кадастровом плане территории»

В целях совершенствования муниципальных правовых актов города Костромы, в соответствии с Земельным кодексом Российской Федерации, Федеральным законом от 29 июля 2017 года № 217-ФЗ «О ведении гражданами садоводства и огородничества для собственных нужд и о внесении изменений в отдельные законодательные акты Российской Федерации», постановлением Администрации города Костромы от 16 мая 2012 года № 1051 «Об утверждении перечня муниципальных услуг, предоставляемых Администрацией города Костромы», руководствуясь статьями 42, 44, частью 1 статьи 57 Устава города Костромы,

ПОСТАНОВЛЯЮ:

1. Внести в постановление Администрации города Костромы от 29 марта 2018 года № 541 «Об утверждении Административного регламента предоставления Администрацией города Костромы муниципальной услуги по утверждению схемы расположения земельного участка или земельных участков на кадастровом плане территории» следующие изменения:

1.1. заголовок дополнить словами «города Костромы»;

1.2. вводную часть изложить в следующей редакции:

«В соответствии с Земельным кодексом Российской Федерации, Федеральным законом от 27 июля 2010 года № 210-ФЗ «Об организации предоставления государственных и муниципальных услуг», постановлением Администрации города Костромы от 6 февраля 2019 года № 147 «Об утверждении Порядка разработки и утверждения административных регламентов предоставления Администрацией города Костромы муниципальных услуг и Порядка проведения экспертизы проектов административных регламентов осуществления муниципального контроля (надзора) и административных регламентов предоставления муниципальных услуг», постановлением Администрации города Костромы от 16 мая 2012 года № 1051 «Об утверждении перечня муниципальных услуг, предоставляемых Администрацией города Костромы», в целях установления порядка взаимодействия с заявителями при предоставлении муниципальной услуги по утверждению схемы расположения земельного участка или земельных участков на кадастровом плане территории города Костромы, руководствуясь статьями 42, 44, частью 1 статьи 57 Устава города Костромы,»;

1.3. пункт 1 дополнить словами «города Костромы»;

1.4. пункт 4 изложить в следующей редакции:

«4. Положения Административного регламента, утвержденного пунктом 1 настоящего постановления, в части, касающейся предоставления муниципальной услуги в областном государственном казенном учреждении «Многофункциональный центр предоставления государственных и муниципальных услуг населению», вступают в силу со дня заключения Администрацией города Костромы и областным государственным казенным учреждением «Многофункциональный центр предоставления государственных и муниципальных услуг населению» соглашения о взаимодействии при предоставлении муниципальной услуги по утверждению схемы расположения земельного участка или земельных участков на кадастровом плане территории города Костромы.»;

1.5. пункт 5 после слова «территории» дополнить словами «города Костромы в электронном виде»;

1.6. в Административном регламенте предоставления Администрацией города Костромы муниципальной услуги по утверждению схемы расположения земельного участка или земельных участков на кадастровом плане территории:

1.6.1. заголовок дополнить словами «города Костромы»;

1.6.2. в подразделе 1.1 слова «муниципальной услуги по утверждению схемы расположения земельного участка или земельных участков на кадастровом плане территории (далее – Административный регламент)» заменить словами «муниципальной услуги по утверждению схемы расположения земельного участка или земельных участков на кадастровом плане территории города Костромы (далее соответственно, – Административный регламент, схема расположения земельного участка или земельных участков на кадастровом плане территории)»;

1.6.3. подпункт «в» пункта 1.2.1 признать утратившим силу;

1.6.4. подраздел 1.3 изложить в следующей редакции:

«1.3. Информирование о предоставлении муниципальной услуги

1.3.1. Информация по вопросам предоставления муниципальной услуги и услуг, которые являются необходимыми и обязательными для предоставления муниципальной услуги, а также справочная информация размещается на информационных стендах в местах предоставления муниципальной услуги и услуг, которые являются необходимыми и обязательными для предоставления муниципальной услуги, на официальном сайте Администрации города Костромы www.gradkostroma.ru в информационно-телекоммуникационной сети «Интернет», а также на Едином портале государственных и муниципальных услуг (функций) (gosuslugi.ru) (далее – ЕПГУ) и в региональной государственной информационной системе «Единый портал Костромской области» (44gosuslugi.ru) (далее – РПГУ).

1.3.2. К справочной информации относится следующая информация:

а) место нахождения и графики работы Управления имущественных и земельных отношений Администрации города Костромы (далее – Управление), его структурных подразделений, предоставляющих муниципальные услуги, государственных и муниципальных органов и организаций, обращение в которые необходимо для получения муниципальной услуги, а также областного государственного казенного учреждения «Многофункциональный центр предоставления государственных и муниципальных услуг населению» (далее – МФЦ);

б) справочные телефоны структурных подразделений Управления, организаций, участвующих в предоставлении муниципальной услуги, в том числе номер телефона-автоматического информатора;

в) адреса официальных сайтов, а также электронной почты и (или) формы обратной связи

Управления, органов и организаций, участвующих в предоставлении муниципальной услуги в информационно-телекоммуникационной сети «Интернет».

1.3.3. Управление обеспечивает в установленном порядке размещение и актуализацию указанной информации.

1.3.4. Для получения информации по вопросам предоставления муниципальной услуги заявитель обращается лично, письменно, по телефону, по электронной почте в Управление, МФЦ, через ЕПГУ или через РПГУ.

1.3.5. Для получения сведений о ходе предоставления муниципальной услуги заявитель обращается лично, письменно, по телефону, по электронной почте в Управление.

1.3.6. Сведения о ходе предоставления муниципальной услуги и услуг, которые являются необходимыми и обязательными для предоставления муниципальной услуги, предоставляются заявителю после указания даты и входящего номера полученной при подаче документов расписки.

1.3.7. Информирование (консультирование) по вопросам предоставления муниципальной услуги осуществляется специалистами Управления, в том числе специально выделенными для предоставления консультаций.

1.3.8. Консультации предоставляются по следующим вопросам:

а) содержание и ход предоставления муниципальной услуги;

б) перечень документов, необходимых для предоставления муниципальной услуги, комплектность (достаточность) представленных документов;

в) источник получения документов, необходимых для предоставления муниципальной услуги (исполнительный орган государственной власти, орган местного самоуправления, организация и их местонахождение);

г) время приема и выдачи документов специалистами Управления, МФЦ;

д) срок принятия Управлением решения о предоставлении муниципальной услуги;

е) порядок обжалования действий (бездействий) и решений, осуществляемых и принимаемых Управлением, МФЦ, организаций, привлекаемых МФЦ для реализации своих функций в соответствии с Федеральным законом от 27 июля 2010 года № 210-ФЗ «Об организации предоставления государственных и муниципальных услуг» (далее – Федеральный закон от 27 июля 2010 года № 210-ФЗ), а также их должностных лиц, муниципальных служащих, работников в ходе предоставления муниципальной услуги.

1.3.9. Информация по вопросам предоставления муниципальной услуги также размещается:

а) на информационных стендах общественных организаций, органов территориального общественного самоуправления (по согласованию);

б) на информационных стендах и (или) иных источниках информирования в МФЦ;

в) в средствах массовой информации, в информационных материалах (брошюрах, буклетах).

1.3.10. Размещаемая информация содержит справочную информацию, а также сведения о порядке получения информации заявителями по вопросам предоставления муниципальной услуги и услуг, которые являются необходимыми и обязательными для предоставления муниципальной услуги, сведений о ходе предоставления муниципальной услуги, установленном в настоящем подразделе.»;

1.6.5. в пункте 2.3.2:

1.6.5.1. в абзаце втором подпункта «а» слова «распоряжения начальника Управления» заменить словами «постановления Администрации города Костромы»;

1.6.5.2. в абзаце втором подпункта «б» слова «распоряжения начальника Управления» заменить словами «постановления Администрации города Костромы»;

1.6.6. подраздел 2.5 изложить в следующей редакции:

«2.5. Перечень нормативных правовых актов, регулирующих предоставление муниципальной услуги

2.5.1. Муниципальная услуга предоставляется в соответствии со следующими нормативными правовыми актами:

а) Земельным кодексом Российской Федерации от 25 октября 2001 года № 136-ФЗ («Собрание законодательства Российской Федерации», 29 октября 2001 года, № 44, ст. 4147);

б) Градостроительным кодексом Российской Федерации от 29 декабря 2004 года № 190-ФЗ («Собрание законодательства Российской Федерации», 3 января 2005 года, № 1 (часть 1), ст. 16);

в) Федеральным законом от 25 октября 2001 года № 137-ФЗ «О введении в действие Земельного кодекса Российской Федерации» («Собрание законодательства Российской Федерации», 29 октября 2001 года, № 44, ст. 4148) (далее – Федеральный закон «О введении в действие Земельного кодекса Российской Федерации»);

г) Федеральным законом от 6 октября 2003 года № 131-ФЗ «Об общих принципах организации местного самоуправления в Российской Федерации» («Собрание законодательства Российской Федерации», 6 октября 2003 года, № 40, ст. 3822);

д) Федеральным законом от 27 июля 2006 года № 152-ФЗ «О персональных данных» («Российская газета», № 165, 29 июля 2006 года);

е) Федеральным законом от 24 июля 2007 года № 221-ФЗ «О кадастровой деятельности» («Собрание законодательства Российской Федерации», 30 июля 2007 года, № 31, ст. 4017);

ж) Федеральным законом от 27 июля 2010 года № 210-ФЗ «Об организации предоставления государственных и муниципальных услуг» («Российская газета», № 168, 30 июля 2010 года, «Собрание законодательства Российской Федерации», 2 августа 2010 года, № 31, ст. 4179) (далее – Федеральный закон «Об организации предоставления государственных и муниципальных услуг»);

з) Федеральным законом от 6 апреля 2011 года № 63-ФЗ «Об электронной подписи» («Собрание законодательства Российской Федерации», 11 апреля 2011 года, № 15, ст. 2036);

и) Федеральным законом от 13 июля 2015 года № 218-ФЗ «О государственной регистрации недвижимости» («Российская газета», № 156, 17 июля 2015 года);

к) Федеральным законом от 29 июля 2017 года № 217-ФЗ «О ведении гражданами садоводства и огородничества для собственных нужд и о внесении изменений в отдельные законодательные акты Российской Федерации» («Российская газета», № 169, 2 августа 2017 года);

л) постановлением Правительства Российской Федерации от 25 июня 2012 года № 634 «О видах электронной подписи, использование которых допускается при обращении за получением государственных и муниципальных услуг» («Российская газета», № 148, 2 июля 2012 года);

м) приказом Минэкономразвития России от 27 ноября 2014 года № 762 «Об утверждении требований к подготовке схемы расположения земельного участка или земельных участков на кадастровом плане территории и формату схемы расположения земельного участка или земельных участков на кадастровом плане территории при подготовке схемы расположения земельного участка или земельных участков на кадастровом плане территории в форме электронного документа, формы схемы расположения земельного участка или земельных участков на кадастровом плане территории, подготовка которой осуществляется в форме документа на бумажном носителе» (Официальный интернет-портал правовой информации, 18 февраля 2015 года);

н) приказом Минэкономразвития России от 14 января 2015 года № 7 «Об утверждении порядка и способов подачи заявлений об утверждении схемы расположения земельного участка или земельных участков на кадастровом плане территории, заявления о проведении аукциона по продаже земельного участка, находящегося в государственной или муниципальной собственности, или аукциона на право заключения договора аренды земельного

участка, находящегося в государственной или муниципальной собственности, заявления о предварительном согласовании предоставления земельного участка, находящегося в государственной или муниципальной собственности, заявления о предоставлении земельного участка, находящегося в государственной или муниципальной собственности, и заявления о перераспределении земель и (или) земельных участков, находящихся в государственной или муниципальной собственности, и земельных участков, находящихся в частной собственности, в форме электронных документов с использованием информационно-телекоммуникационной сети «Интернет», а также требований к их формату» (Официальный интернет-портал правовой информации, <http://www.pravo.gov.ru>, 27 февраля 2015 года) (далее - Порядок подачи заявления в электронном виде);

о) Уставом города Костромы («Костромские ведомости», № 30, 26 июля 2005 года – 1 августа 2005 года; № 31, 2 августа 2005 года – 8 августа 2005 года; № 32, 9 августа 2005 года – 15 августа 2005 года; № 33, 16 августа 2005 года – 22 августа 2005 года; № 34, 23 августа 2005 года – 29 августа 2005 года; № 35, 30 августа 2005 года – 5 сентября 2005 года);

п) решением Думы города Костромы от 16 декабря 2010 года № 62 «Об утверждении Правил землепользования и застройки города Костромы» («Костромские ведомости», № 101, 24 декабря 2010 года);

р) настоящим Административным регламентом.

2.5.2. Перечень нормативных правовых актов, регулирующих предоставление муниципальной услуги размещен на официальном сайте Администрации города Костромы в информационно-телекоммуникационной сети «Интернет» (www.gradkostroma.ru), в ЕПГУ и РПГУ.

Управление обеспечивает размещение и актуализацию перечня нормативных правовых актов, регулирующих предоставление муниципальной услуги, на официальном сайте Администрации города Костромы в информационно-телекоммуникационной сети «Интернет» (www.gradkostroma.ru), а также в соответствующем разделе РПГУ.;

1.5.7. пункт 2.6.5 дополнить подпунктом «г» следующего содержания:

«г) представления документов и информации, отсутствие и (или) недостоверность которых не указывались при первоначальном отказе в приеме документов, необходимых для предоставления муниципальной услуги, либо в предоставлении муниципальной услуги, за исключением следующих случаев:

изменение требований нормативных правовых актов, касающихся предоставления муниципальной услуги, после первоначальной подачи заявления о предоставлении муниципальной услуги;

наличие ошибок в заявлении о предоставлении муниципальной услуги и документах, поданных заявителем после первоначального отказа в приеме документов, необходимых для предоставления муниципальной услуги, либо в предоставлении муниципальной услуги и не включенных в представленный ранее комплект документов;

истечение срока действия документов или изменение информации после первоначального отказа в приеме документов, необходимых для предоставления муниципальной услуги;

выявление документально подтвержденного факта (признаков) ошибочного или противоправного действия (бездействия) должностного лица Управления, муниципального служащего, работника МФЦ при первоначальном отказе в приеме документов, необходимых для предоставления муниципальной услуги, либо в предоставлении муниципальной услуги, о чем в письменном виде за подписью руководителя Управления, руководителя МФЦ при первоначальном отказе в приеме документов, необходимых для предоставления муниципальной услуги, уведомляется заявитель, а также приносятся извинения за доставленные неудобства.»;

1.6.8. пункт 3.1.2 признать утратившим силу;

1.6.9. в абзаце четвертом подпункта «г» пункта 3.2.8 цифру «10» заменить цифрами «2.6.1»;

1.6.10. в пункте 3.4.4 слова «распоряжения начальника Управления» заменить словами «постановления Администрации города Костромы»;

1.6.11. в пункте 3.4.6 слова «распоряжения начальника Управления» заменить словами «постановления Администрации города Костромы»;

1.6.12. пункты 3.4.7 – 3.4.8 изложить в следующей редакции:

«3.4.7. Специалист, ответственный за экспертизу документов, передает подготовленные в соответствии с пунктом 3.4.4 или пунктами 3.4.5, 3.4.6 настоящего Административного регламента документы вместе с личным делом заявителя начальнику Управления.

3.4.8. Результатом исполнения административной процедуры экспертизы документов заявителя является передача специалистом, ответственным за экспертизу документов заявителя, начальнику Управления личного дела заявителя вместе с одним из следующих документов:

а) проектом постановления Администрации города Костромы об утверждении схемы;

б) проектом уведомления о приостановлении срока предоставления муниципальной услуги;

в) проектом постановления Администрации города Костромы об отказе в утверждении схемы и проекта уведомления об отказе в предоставлении муниципальной услуги.»;

1.6.13. подраздел 3.5 изложить в следующей редакции:

«3.5. Принятие решения о предоставлении муниципальной услуги либо об отказе в предоставлении муниципальной услуги»

3.5.1. Основанием для начала административной процедуры принятия решения о предоставлении муниципальной услуги либо об отказе в предоставлении муниципальной услуги является получение начальником Управления личного дела заявителя с одним из следующих документов:

а) проектом постановления Администрации города Костромы об утверждении схемы;

б) проектом уведомления о приостановлении срока предоставления муниципальной услуги;

в) проектом постановления Администрации города Костромы об отказе в утверждении схемы и проектом уведомления об отказе в предоставлении муниципальной услуги.

3.5.2. При получении документов, указанных в пункте 3.5.1 настоящего Административного регламента, начальник Управления проверяет правомерность принятия решения о предоставлении муниципальной услуги, о приостановлении муниципальной услуги, об отказе в предоставлении муниципальной услуги.

3.5.3. В случае если проект документа, указанного в пункте 3.5.1 настоящего Административного регламента, не соответствует действующему законодательству, начальник Управления возвращает его специалисту, подготовившему проект, для приведения его в соответствие с требованиями действующего законодательства с указанием причины возврата.

3.5.4. В случае если проект документа, указанного в пункте 3.5.1 настоящего Административного регламента, соответствует действующему законодательству, начальник Управления:

а) подписывает уведомление о приостановлении срока предоставления муниципальной услуги и передает его специалисту, ответственному за выдачу документов;

б) визирует проект постановления Администрации города Костромы об утверждении схемы и возвращает его вместе с личным делом заявителя специалисту, ответственному за экспертизу документов заявителя, для направления на согласование главе Администрации в порядке, установленном Регламентом Администрации города Костромы;

в) визирует проект постановления Администрации города Костромы об отказе в утверждении схемы, подписывает уведомление об отказе в предоставлении муниципальной услуги и возвращает его вместе с личным делом заявителя специалисту, ответственному за экспертизу документов заявителя, для направления на согласование главе Администрации в порядке, установленном Регламентом Администрации города Костромы.

3.5.5. При получении одного из проектов, указанных в подпунктах «б», «в» пункта 3.5.1 настоящего Административного регламента, глава Администрации города Костромы рассматривает их, проверяет правомерность принятия решения о предоставлении муниципальной услуги либо об отказе в предоставлении муниципальной услуги, подписывает соответствующее постановление Администрации города Костромы и возвращает документы в Управление для передачи специалисту, ответственному за выдачу документов.

3.5.6. Результатом исполнения административной процедуры является принятие решения о предоставлении муниципальной услуги, об отказе в предоставлении муниципальной услуги, подписание одного из проекта, указанного в пункте 3.5.1 настоящего Административного регламента и передача его специалисту, ответственному за выдачу документов.

3.5.7. Максимальный срок выполнения административных действий – 1 час.

3.5.8. Максимальный срок выполнения административной процедуры составляет 2 календарных дня.»;

1.6.18. пункт 3.6.1 изложить в следующей редакции:

«3.6.1. Основанием для начала процедуры выдачи документов является получение специалистом, ответственным за выдачу документов, постановления Администрации города Костромы об утверждении схемы или постановления Администрации города Костромы об отказе в утверждении схемы и уведомления об отказе в предоставлении муниципальной услуги вместе с личным делом заявителя.»;

1.6.19. в пункте 3.6.2:

1.6.19.1. в подпункте «а» слова «документ о предоставлении муниципальной услуги (отказе в предоставлении муниципальной услуги)» заменить словами «уведомление о приостановлении срока предоставления муниципальной услуги»;

1.6.19.2. подпункт «в» дополнить словами «, уведомление о приостановлении срока предоставления муниципальной услуги»;

1.6.20. пункт 3.6.5 изложить в следующей редакции:

«3.6.5. Результатом исполнения административной процедуры является вручение постановления Администрации города Костромы об утверждении схемы или постановления Администрации города Костромы об отказе в утверждении схемы и уведомления об отказе в предоставлении муниципальной услуги лично либо почтовым отправлением с уведомлением о доставке или через РПГУ.»;

1.6.21. дополнить пунктами 3.6.8 – 3.6.12 следующего содержания:

«3.6.8. В случае обнаружения опечаток и ошибок в выданных в результате предоставления муниципальной услуги документах заявитель направляет в адрес Управления заявление об исправлении допущенных опечаток и ошибок с приложением оригинала документа, выданного в результате предоставления муниципальной услуги.

3.6.9. Заявление в порядке, установленном инструкцией по делопроизводству в Управлении, передается на рассмотрение специалисту, ответственному за оформление и выдачу документов.

3.6.10. Срок рассмотрения и выдачи документов с исправленными опечатками, ошибками не может превышать 5 рабочих дней с момента регистрации заявления.

3.6.11. В случае внесения изменений в выданный по результатам предоставления муниципальной услуги документ, направленный на исправление ошибок, допущенных по вине Управления и (или) должностного лица Управления, плата с заявителя не взимается.

3.6.12. Жалоба заявителя на отказ Управления в исправлении допущенных опечаток, ошибок в выданных в результате предоставления муниципальной услуги документах либо нарушение установленного срока таких исправлений рассматривается в порядке, установленном разделом 5 настоящего Административного регламента.»;

3.6.22. раздел 5 изложить в следующей редакции:

«Раздел 5. Порядок досудебного (внесудебного) обжалования заявителем решений и действий (бездействия) органа, предоставляющего муниципальную услугу, МФЦ, организаций, привлекаемых МФЦ для реализации своих функций в соответствии с Федеральным законом «Об организации предоставления государственных и муниципальных услуг», а также их должностных лиц, муниципальных служащих, работников»

5.1. Заявители имеют право на обжалование, оспаривание решений, действий (бездействия) Администрации города Костромы, Управления, должностного лица Управления, муниципального служащего, МФЦ, работника МФЦ, а также организаций, привлекаемых МФЦ для реализации своих функций в соответствии с Федеральным законом от 27 июля 2010 года № 210-ФЗ «Об организации предоставления государственных и муниципальных услуг» (далее – привлекаемые организации), или их работников при предоставлении муниципальной услуги в судебном или в досудебном (внесудебном) порядке.

5.2. Обжалование решений, действий (бездействия) Администрации города Костромы, Управления, должностного лица Управления, муниципального служащего, МФЦ, работника МФЦ, либо привлекаемой организации, работника привлекаемой организации при предоставлении муниципальной услуги в досудебном (внесудебном) порядке не лишает заявителей права на оспаривание указанных решений, действий (бездействия) в судебном порядке.

5.3. Информирование заявителей о порядке обжалования решений и действий (бездействия) Администрации, Управления, должностного лица Управления, муниципального служащего, МФЦ, привлекаемых организаций, а также их должностных лиц, муниципальных служащих, работников осуществляется посредством размещения информации на стендах в местах предоставления муниципальной услуги, на официальном сайте Администрации www.gradkostroma.ru в информационно-коммуникационной сети «Интернет», на ЕПГУ и РПГУ.

5.4. Управление обеспечивает в установленном порядке размещение и актуализацию сведений, содержащихся в настоящем разделе, а также в соответствующем разделе РПГУ.

5.5. Нормативным правовым актом, регулирующим порядок подачи и рассмотрения жалобы, является Федеральный закон от 27 июля 2010 года № 210-ФЗ;

5.6. Заявитель может обратиться с жалобой, в том числе в следующих случаях:

а) нарушение срока регистрации заявления заявителя о предоставлении муниципальной услуги, в том числе запроса о предоставлении нескольких муниципальных услуг при однократном обращении заявителя в МФЦ;

б) нарушение срока предоставления муниципальной услуги. В указанном случае досудебное (внесудебное) обжалование заявителем решений и действий (бездействия) МФЦ, работника МФЦ возможно в случае, если на МФЦ, решения и действия (бездействие) которого обжалуются, возложена функция по предоставлению муниципальной услуги в полном объеме в порядке, установленном законодательством Российской Федерации;

в) требование у заявителя документов или информации либо осуществления действий, предоставление или осуществление которых не предусмотрено нормативными правовыми актами Российской Федерации, нормативными правовыми актами Костромской области, муниципальными правовыми актами города Костромы для предоставления муниципальной услуги;

г) отказ в приеме документов, предоставление которых предусмотрено нормативными правовыми актами Российской Федерации, нормативными правовыми актами Костромской области, муниципальными правовыми актами города Костромы для предоставления муниципальной услуги у заявителя;

д) отказ в предоставлении муниципальной услуги, если основания отказа не предусмотрены федеральными законами и принятыми в соответствии с ними иными нормативными правовыми актами Российской Федерации, законами и иными нормативными правовыми актами Костромской области, муниципальными правовыми актами города Костромы. В ука-

занным случае досудебное (внесудебное) обжалование заявителем решений и действий (бездействия) МФЦ, работника МФЦ возможно в случае, если на МФЦ, решения и действия (бездействия) которого обжалуются, возложена функция по предоставлению муниципальной услуги в полном объеме в порядке, установленном законодательством Российской Федерации;

е) затребование с заявителя при предоставлении муниципальной услуги платы, не предусмотренной нормативными правовыми актами Российской Федерации, нормативными правовыми актами Костромской области, муниципальными правовыми актами города Костромы;

ж) отказ Управления, должностного лица Управления, МФЦ, работника МФЦ, привлекаемых организаций или их работников в исправлении допущенных ими опечаток и ошибок в выданных в результате предоставления муниципальной услуги документах либо нарушение установленного срока таких исправлений. В указанном случае досудебное (внесудебное) обжалование заявителем решений и действий (бездействия) МФЦ, работника МФЦ возможно в случае, если на МФЦ, решения и действия (бездействия) которого обжалуются, возложена функция по предоставлению муниципальной услуги в полном объеме в порядке, установленном законодательством Российской Федерации;

з) нарушение срока или порядка выдачи документов по результатам предоставления муниципальной услуги;

и) приостановление предоставления муниципальной услуги, если основания приостановления не предусмотрены федеральными законами и принятыми в соответствии с ними иными нормативными правовыми актами Российской Федерации, законами и иными нормативными правовыми актами Костромской области, муниципальными правовыми актами города Костромы. В указанном случае досудебное (внесудебное) обжалование заявителем решений и действий (бездействия) МФЦ, работника МФЦ возможно в случае, если на МФЦ, решения и действия (бездействия) которого обжалуются, возложена функция по предоставлению муниципальной услуги в полном объеме в порядке, установленном законодательством Российской Федерации.

к) требование у заявителя при предоставлении муниципальной услуги документов или информации, отсутствие и (или) недостоверность которых не указывались при первоначальном отказе в приеме документов, необходимых для предоставления муниципальной услуги, либо в предоставлении муниципальной услуги, за исключением случаев, указанных в пункте 2.6.5 настоящего Административного регламента. В указанном случае досудебное (внесудебное) обжалование заявителем решений и действий (бездействия) МФЦ, работника МФЦ возможно в случае, если на МФЦ, решения и действия (бездействия) которого обжалуются, возложена функция по предоставлению соответствующих муниципальных услуг в полном объеме в порядке, установленном законодательством Российской Федерации.

5.7. Жалоба подается в письменной форме на бумажном носителе, в электронной форме в адрес главы Администрации, либо начальника Управления, МФЦ либо в администрацию Костромской области, являющуюся учредителем МФЦ (далее - учредитель МФЦ), а также в привлекаемые организации. Жалобы на решения и действия (бездействия) начальника Управления, подаются на имя главы Администрации. Жалобы на решения и действия (бездействия) работника МФЦ подаются руководителю этого МФЦ. Жалобы на решения и действия (бездействия) МФЦ подаются учредителю МФЦ или должностному лицу, уполномоченному нормативным правовым актом Костромской области. Жалобы на решения и действия (бездействия) работников привлекаемых организаций подаются руководителям этих организаций.

5.8. Жалоба на решения и действия (бездействия) Администрации, должностного лица Администрации, муниципального служащего, начальника Управления, может быть направлена по почте, через МФЦ, с использованием сети «Интернет», официального сайта ЕПГУ либо РПГУ, а также может быть принята при личном приеме заявителя.

Жалоба на решения и действия (бездействия) МФЦ, работника МФЦ может быть направлена по почте, с использованием сети «Интернет», официального сайта МФЦ, ЕПГУ либо РПГУ, а также может быть принята при личном приеме заявителя.

Жалоба на решения и действия (бездействия) привлекаемых организаций, а также их работников может быть направлена по почте, с использованием сети «Интернет», официальных сайтов этих организаций, ЕПГУ либо РПГУ, а также может быть принята при личном приеме заявителя.

5.9. Жалоба должна содержать:

а) наименование органа, предоставляющего муниципальную услугу, должностного лица органа, предоставляющего муниципальную услугу, муниципального служащего, МФЦ, его руководителя и (или) работника, привлекаемых организаций, их руководителей и (или) работников, решения и действия (бездействия) которых обжалуются;

б) фамилию, имя, отчество (последнее - при наличии), сведения о месте жительства заявителя - физического лица либо наименование, сведения о месте нахождения заявителя - юридического лица, а также номер (номера) контактного телефона, адрес (адреса) электронной почты (при наличии) и почтовый адрес, по которым должен быть направлен ответ заявителю;

в) сведения об обжалуемых решениях и действиях (бездействиях) органа, предоставляющего муниципальную услугу, должностного лица органа, предоставляющего муниципальную услугу, муниципального служащего, МФЦ, работника МФЦ, привлекаемых организаций их работников;

г) доводы, на основании которых заявитель не согласен с решением и действием (бездействием) органа, предоставляющего муниципальную услугу, должностного лица органа, предоставляющего муниципальную услугу, либо муниципального служащего, МФЦ, работника МФЦ, привлекаемых организаций их работников.

5.10. При рассмотрении жалобы заявитель имеет право:

а) представлять документы (их копии), подтверждающие доводы заявителя, либо обращаться с просьбой об их истребовании, в том числе в электронной форме;

б) знакомиться с документами и материалами, касающимися рассмотрения жалобы, если это не затрагивает права, свободы и законные интересы других лиц и если в указанных документах и материалах не содержатся сведения, составляющие государственную или иную охраняемую федеральным законом тайну;

в) получать в письменной форме и по желанию заявителя в электронной форме ответ по существу поставленных в жалобе вопросов;

г) обращаться с заявлением о прекращении рассмотрения жалобы.

5.11. Жалоба, поступившая в Администрацию, Управление, МФЦ, учредителю МФЦ, в привлекаемую организацию подлежит рассмотрению в течение пятнадцати рабочих дней со дня ее регистрации, а в случае обжалования отказа Управления, МФЦ, привлекаемой организации в приеме документов у заявителя либо в исправлении допущенных опечаток и ошибок или в случае обжалования нарушения установленного срока таких исправлений - в течение пяти рабочих дней со дня ее регистрации.

5.12. Ответ на жалобу не дается в случаях, если в ней:

а) не указаны фамилия заявителя, направившего жалобу, и адрес, по которому должен быть направлен ответ;

б) содержатся нецензурные либо оскорбительные выражения, угрозы жизни, здоровью и имуществу должностного лица, а также членов его семьи (жалоба остается без ответа по существу поставленных в ней вопросов, при этом заявителю, направившему жалобу, сообщается о недопустимости злоупотребления правом);

в) текст не поддается прочтению (жалоба не подлежит рассмотрению, о чем в течение трех дней со дня регистрации сообщается заявителю, направившему жалобу, если его фамилия и адрес подпадают прочтению);

г) содержится вопрос, на который заявителю неоднократно давались письменные ответы по существу в связи с ранее направляемыми жалобами, и при этом в жалобе не приводятся новые доводы или обстоятельства, должностное лицо либо уполномоченное на то лицо вправе принять решение о безосновательности очередной жалобы и прекращении переписки с заявителем по данному вопросу при условии, что указанная жалоба и ранее направляемые жалобы направлялись в один и тот же государственный орган или одному и тому же должностному лицу. О данном решении уведомляется заявитель, направивший жалобу.

5.13. По результатам рассмотрения жалобы принимается одно из следующих решений:

а) жалоба удовлетворяется, в том числе в форме отмены принятого решения, исправления допущенных опечаток и ошибок в выданных в результате предоставления муниципальной услуги документах, возврата заявителю денежных средств, взимание которых не предусмотрено нормативными правовыми актами Российской Федерации, нормативными правовыми актами Костромской области, муниципальными правовыми актами города Костромы;

б) в удовлетворении жалобы отказывается.

5.14. Не позднее дня, следующего за днем принятия решения, заявителю в письменной форме и по желанию заявителя в электронной форме направляется мотивированный ответ о результатах рассмотрения жалобы.

В случае признания жалобы подлежащей удовлетворению в ответе заявителю дается информация о действиях, осуществляемых Управлением, МФЦ, либо привлекаемой организацией, в целях незамедлительного устранения выявленных нарушений при оказании муниципальной услуги, а также приносятся извинения за доставленные неудобства и указывается информация о дальнейших действиях, которые необходимо совершить заявителю в целях получения муниципальной услуги.

В случае признания жалобы не подлежащей удовлетворению в ответе заявителю даются аргументированные разъяснения о причинах принятого решения, а также информация о порядке обжалования принятого решения.

5.15. В случае установления в ходе или по результатам рассмотрения жалобы признаков состава административного правонарушения или преступления должностное лицо, работник, наделенное (ые) полномочиями по рассмотрению жалоб, незамедлительно направляет (ют) имеющиеся материалы в органы прокуратуры и в органы, уполномоченные составлять протоколы об административных правонарушениях в соответствии с нормативными правовыми актами Костромской области, муниципальными правовыми актами города Костромы.

5.16. Жалоба на решения и (или) действия (бездействия) Управления либо муниципальных служащих Администрации при осуществлении в отношении юридических лиц и индивидуальных предпринимателей, являющихся субъектами градостроительных отношений, процедур, включенных в исчерпывающие перечни процедур в сферах строительства, утвержденные Правительством Российской Федерации в соответствии с частью 2 статьи 6 Градостроительного кодекса Российской Федерации, может быть подана такими лицами в порядке, установленном антимонопольным законодательством Российской Федерации, в антимонопольный орган.».

1.7. приложение № 1 признать утратившим силу;

1.8. приложение № 2 изложить в следующей редакции:

«Приложение № 2 к Административному регламенту предоставления муниципальной услуги по утверждению схемы расположения земельного участка или земельных участков на кадастровом плане территории города Костромы»

Заявление об утверждении схемы расположения земельного участка на кадастровом плане территории

(заявитель - гражданин, ИП)

Главе Администрации города Костромы

от _____

Дата рождения: _____
(для физических лиц)

Адрес: _____

Документ, удостоверяющий личность _____

ИНН, ОГРН (для ИП) _____

Почтовый адрес: _____

Адрес электронной почты (при наличии) _____

Тел. _____

(заявитель – юридическое лицо)

Главе Администрации города Костромы

от _____

Юридический и почтовый адрес: _____

ИНН _____

ОГРН _____

Адрес электронной почты (при наличии) _____

Тел. _____

ЗАЯВЛЕНИЕ

В целях _____

(цель использования)

прошу утвердить схему расположения земельного участка на кадастровом плане территории: _____

местоположение: _____

_____ ,
(адрес или описание местоположения земельного участка)

площадь _____ ,

кадастровый номер (при наличии) _____ ,

вид разрешенного использования (при наличии) _____ .

По доверенности № _____ от _____ ,

на имя _____ .

К заявлению прилагаются следующие документы:

1. _____
 2. _____
 п. _____

« _____ » _____ 20__ г. _____
 (дата) (подпись)

Укажите способ уведомления о ходе предоставления муниципальной услуги:

- посредством телефонного звонка;
- посредством электронной почты;
- укажите иной способ _____.

Укажите способ предоставления результатов рассмотрения заявления Администрацией города Костромы:

- в виде бумажного документа, который заявитель получает непосредственно при личном обращении;
- в виде бумажного документа, который направляется заявителю посредством почтового отправления;
- в виде электронного документа, размещенного на официальном сайте, ссылка на который направляется заявителю посредством электронной почты;
- в виде электронного документа, который направляется заявителю посредством электронной почты.»;

- 1.9. приложение № 3 признать утратившим силу;
- 1.10. в приложении № 4:
- 1.10.1. нумерационный заголовок дополнить словами «города Костромы»;
- 1.10.2. в тексте уведомления о приостановлении срока предоставления муниципальной услуги после слова «территории» дополнить словами «города Костромы»;
- 1.11. в приложении № 5:
- 1.11.1. нумерационный заголовок дополнить словами «города Костромы»;
- 1.11.2. в абзаце первом текста уведомления об отказе в предоставлении муниципальной услуги после слова «территории» дополнить словами «города Костромы».

2. Настоящее постановление вступает в силу со дня его официального опубликования.

Глава Администрации города Костромы А.В. СМЕРНОВ.

Администрация города Костромы

ПОСТАНОВЛЕНИЕ

11 марта 2020 года

№ 373

О внесении изменений в состав комиссии конкурса программ летнего отдыха и занятости детей, подростков и молодежи города Костромы

В связи с произошедшими кадровыми изменениями, руководствуясь статьями 42, 44, частью 1 статьи 57 Устава города Костромы,

ПОСТАНОВЛЯЮ:

1. Внести в состав комиссии конкурса программ летнего отдыха и занятости детей, подростков и молодежи города Костромы (далее – состав комиссии), утвержденный постановлением Администрации города Костромы от 23 марта 2012 года № 562 «О конкурсе программ летнего отдыха и занятости детей, подростков и молодежи города Костромы» (с изменениями, внесенными постановлениями Администрации города Костромы от 15 марта 2013 года № 446, от 19 мая 2014 года № 1199, от 19 марта 2015 года № 569, от 18 марта 2016 года № 593, от 1 марта 2017 года № 459, от 21 марта 2019 года № 407, от 6 сентября 2019 года № 1671), следующие изменения:

- 1.1. исключить из состава комиссии Куканову Ирину Юрьевну;
- 1.2. включить в состав комиссии Овчинникову Любовь Андреевну, заведующего отделом сопровождения профилактической работы и социализации детей муниципального бюджетного учреждения города Костромы «Городской центр обеспечения качества образования» (по согласованию).

2. Настоящее постановление подлежит официальному опубликованию и размещению на официальном сайте Администрации города Костромы в информационно-телекоммуникационной сети «Интернет».

Глава Администрации города Костромы А.В. СМЕРНОВ.

ЗАКЛЮЧЕНИЕ О РЕЗУЛЬТАТАХ ПУБЛИЧНЫХ СЛУШАНИЙ

10 марта 2020 года

Публичные слушания по проектам постановлений Администрации города Костромы «О предоставлении разрешений на отклонение от предельных параметров разрешенного строительства на земельных участках, расположенных в городе Костроме по адресам: улица Партизанская, 42, проезд Целинный 2-й, 56, улица Галичская, 88, улица Задорина, 45, улица Волжская 2-я, 2в, на земельных участках, имеющих местоположение в городе Костроме: проезд Студенческий, в районе дома 19, с кадастровым номером 44:27:080605:2076, проезд Студенческий, в районе дома 19, с кадастровым номером 44:27:000000:16492, на условно разрешенный вид использования земельных участков, расположенных в городе Костроме по адресам: улица Космонавтов, 65, улица Костромская, 109, и на условно разрешенный вид использования земельных участков, имеющих местоположение в городе Костроме: улица Юных пионеров, 96, ГСК № 171, гаражный бокс № 5, район застройки "Солоница", с кадастровыми номерами: 44:27:020301:328, 44:27:020301:339, 44:27:020301:341, 44:27:020301:342, 44:27:020301:343, 44:27:020301:347, 44:27:020301:329, 44:27:020301:332, 44:27:020301:344, 44:27:020301:345, 44:27:020301:346, 44:27:020301:330, 44:27:020301:331, 44:27:020301:334, 44:27:020301:333, 44:27:020301:335, 44:27:020301:338, 44:27:020301:336, 44:27:020301:337, 44:27:020301:340» проводились 10 марта 2020 года с 15.00 часов до 16.40 часов в здании, расположенном по адресу: город Кострома, площадь Конституции, 2, 3 этаж, кабинет 303в.

В публичных слушаниях приняло участие 26 человек, (список участников прилагается).

По результатам публичных слушаний составлен протокол публичных слушаний от 10 марта 2020 года № 152, на основании которого подготовлено настоящее заключение о результатах публичных слушаний.

От участников публичных слушаний поступили следующие замечания и предложения:

1) От участников публичных слушаний, постоянно проживающих на территории, в пределах которой проводятся публичные слушания поступили следующие замечания и предложения:

1. Смежные землепользователи в отношении земельного участка, расположенного в городе Костроме по адресу: проезд Целинный 2-й, 56 (правообладатели земельного участка и объекта капитального строительства и постоянно проживающие по адресу: проезд Целинный 2-й, 58) возражают в предоставлении разрешения на отклонение от предельных параметров разрешенного строительства на указанном земельном участке в связи со сходом снежных масс в зимний период года на смежный земельный участок, ввиду выполненной реконструкции жилого дома в части надстройки мансардного этажа по фактической границе объекта.

Данные возражения будут сняты при условии выполнения снегозадерживающего устройства на жилом доме по адресу: проезд Целинный 2-й, 56, со стороны смежного земельного участка по адресу: проезд Целинный 2-й, 58.

2. Смежный землепользователь в отношении земельного участка, расположенного в городе Костроме по адресу: улица Галичская, 88 (правообладатель объекта и земельного участка, расположенного в городе Костроме по адресу: улица Галичская, 90) возражает в предоставлении разрешения на отклонение от предельных параметров разрешенного строительства на указанном земельном участке, по следующим основаниям:

- в связи с проведенной реконструкцией жилого дома, выполненной без оформления исходно-разрешительной документации (самовольно), которая заключается в возведении двухэтажного строения по фактической границе объекта капитального строительства, право собственности на который зарегистрировано в установленном законом порядке;

- в связи с предполагаемым нарушением норм инсоляции при дальнейшей реконструкции объекта, запроектированного в соответствии со схемой планировочной организации земельного участка по фактической границе объекта капитального строительства, право собственности на который зарегистрировано в установленном законом порядке и в границах допустимого размещения объектов капитального строительства.

3. Смежный землепользователь в отношении земельного участка, расположенного в городе Костроме по адресу: улица Задорина, 45 (правообладатель земельного участка по адресу: улица Задорина, 43) в ходе публичных слушаний направил в Комиссию письменные предложения и замечания с возражением в предоставлении разрешения на отклонение от предельных параметров разрешенного строительства на указанном земельном участке, по следующим основаниям:

- в связи с тем, что строительство привело к затенению смежного земельного участка и к нарушению противопожарных норм;

- в связи с тем, что данные технико-экономических показателей и условных обозначений в схеме планировочной организации земельного участка не соответствуют фактическим данным возведенного объекта капитального строительства;

- в связи с отсутствием информации на схеме планировочной организации земельного участка о том, что рассматриваемый земельный участок обременен правами третьих лиц (с западной границы участка с кадастровым номером 44:27:040316:107 установлен сервитут для обеспечения доступа для смежного участка с кадастровым номером 44:27:040316:103);

- в связи с несоответствием адреса испрашиваемого земельного участка, указанного на публичной кадастровой карте города Костромы адресации в проекте постановления Администрации города Костромы.

4. Смежные землепользователи в отношении земельных участков, имеющих местоположение в городе Костроме: проезд Студенческий, в районе дома 19, с кадастровым номером 44:27:080605:2076, проезд Студенческий, в районе дома 19, с кадастровым номером 44:27:000000:16492 (жители многоквартирного дома № 13а по улице Кितिцынской и многоквартирного дома № 19а по проезду Студенческому) возражают в предоставлении разрешения на отклонение от предельных параметров разрешенного строительства на указанных земельных участках, по следующим основаниям:

- в связи с тем, что согласно Генеральному плану города Костромы, в редакции решения Думы города Костромы от 18 декабря 2014 года № 247, испрашиваемая территория не предусмотрена под строительство запланированного здания дошкольной образовательной организации на 280 мест;

- в связи с предполагаемым возникновением сложности подъезда спецтехники (пожарная, скорая помощь) к прилегающим жилым домам;

- в связи с нарушением благоприятных условий жизнедеятельности и законных интересов правообладателей объектов недвижимости, прилегающих к испрашиваемой территории, ввиду отсутствия надлежащего уведомления заинтересованных лиц при проведении публичных слушаний по проекту межевания территории;

- в связи с отсутствием информации:

а) о компенсации предполагаемых к рубке зеленых насаждений при реализации застройки на испрашиваемых земельных участках;

б) о соответствии площади озелененной территории установленным нормам в границах квартала;

в) о планируемом переносе существующей спортивной площадки, в какой период времени и на какую территорию предполагается осуществить данный перенос и о согласовании данного вопроса с правообладателем спортивной площадки;

г) об осуществлении подъезда автомобильного транспорта посетителей детского сада в утренние и вечерние часы;

д) об организации парковки автотранспорта жителей прилегающих домов по улице Кितिцынской, 13а и по проезду Студенческому, 19а, площадь которой значительно сократится в случае реализации предполагаемого проекта.

От участников публичных слушаний в отношении земельных участков, имеющих местоположение в городе Костроме: проезд Студенческий, в районе дома 19, с кадастровым номером 44:27:080605:2076, проезд Студенческий, в районе дома 19, с кадастровым номером 44:27:000000:16492 (жители многоквартирного дома № 13а по улице Кितिцынской и многоквартирного дома № 19а по проезду Студенческому) поступили следующие предложения:

- изменить планировку территории детского сада таким образом, чтобы хозяйственная зона детского сада была расположена со стороны нежилых строений (гаражей) взамен предложенного размещения в непосредственной близости дворовых территорий многоквартирных домов;

- предусмотреть возможность «сквозного» проезда к территории детского сада, в связи с

тем, что в схеме планировочной организации земельного участка предусмотрено всего два места для остановки автотранспорта посетителей детского сада;

- в целом отменить строительство детского сада на испрашиваемой территории и разместить предполагаемый объект капитального строительства на другом земельном участке, в связи с наличием в непосредственной близости трех детских садов, расположенных в микрорайоне Малышково, по улице Сулова и по улице Санаторной.

2) от иных участников публичных слушаний замечаний не поступало.

От участников публичных слушаний по адресам: улица Партизанская, 42, улица Волжская 2-я, 2в, улица Космонавтов, 65, улица Костромская, 109, улица Юных пионеров, 96, ГСК № 171, гаражный бокс № 5, район застройки "Солоница", с кадастровыми номерами: 44:27:020301:328, 44:27:020301:339, 44:27:020301:341, 44:27:020301:342, 44:27:020301:343, 44:27:020301:347, 44:27:020301:329, 44:27:020301:332, 44:27:020301:344, 44:27:020301:345, 44:27:020301:346, 44:27:020301:330, 44:27:020301:331, 44:27:020301:334, 44:27:020301:333, 44:27:020301:335, 44:27:020301:338, 44:27:020301:336, 44:27:020301:337, 44:27:020301:340 замечания и предложения не поступили. Смежные землепользователи по указанным адресам на публичных слушаниях не присутствовали.

Аргументированные рекомендации организатора публичных слушаний по предложениям и замечаниям от участников публичных слушаний:

№ п/п	Содержание предложения (замечания)	Рекомендации организатора
	От участников постоянно проживающих в пределах территориальной зоны, в границах которой расположен земельный участок или объект капитального строительства:	
1.	Отклонить запрашиваемое разрешение на отклонение от предельных параметров разрешенного строительства на земельном участке, расположенном по адресу: проезд Целинный 2-й, 56, в связи со сходом снежных масс в зимний период года на смежный земельный участок, ввиду выполненной реконструкции жилого дома в части надстройки мансардного этажа по фактической границе объекта. Данные возражения будут сняты при условии выполнения снегозадерживающего устройства на жилом доме по адресу: проезд Целинный 2-й, 56, со стороны смежного земельного участка по адресу: проезд Целинный 2-й, 58.	Комиссия большинством голосов считает целесообразным учитывать внесенные замечания и предложения ввиду реконструкции объекта, выполненной с нарушением предельных параметров разрешенного строительства и отсутствием обоснования того, что земельный участок имеет неблагоприятные характеристики и не может эффективно использоваться
2.	Отклонить запрашиваемое разрешение на отклонение от предельных параметров разрешенного строительства на земельном участке, расположенном по адресу: улица Галичская, 88, по следующим основаниям: - в связи с проведенной реконструкцией жилого дома, выполненной без оформления исходно-разрешительной документации (самовольно), которая заключается в возведении двухэтажного строения по фактической границе объекта капитального строительства, право собственности на который зарегистрировано в установленном законом порядке; - в связи с предполагаемым нарушением норм инсоляции при дальнейшей реконструкции объекта, запроектированного в соответствии со схемой планировочной организации земельного участка по фактической границе объекта капитального строительства, право собственности на который зарегистрировано в установленном законом порядке и в границах допустимого размещения объектов капитального строительства	Комиссия большинством голосов считает нецелесообразным учитывать внесенные замечания и предложения ввиду частично выполненной реконструкции по существующим границами объекта капитального строительства, право собственности на который зарегистрировано в установленном законом порядке с северо-восточной стороны земельного участка, а также, в связи с тем, что предельный параметр разрешенного строительства высоты при выполненной и дальнейшей реконструкции объекта, запроектированного в соответствии со схемой планировочной организации земельного участка, не противоречит установленному параметру для зоны малоэтажной, индивидуальной жилой застройки Ж-1, в соответствии с которой допускается размещение объекта высотой до 10, 5 метра.
	Отклонить запрашиваемое разрешение на отклонение от предельных параметров разрешенного строительства на земельных участках, имеющих местоположение в городе Костроме: проезд Студенческий, в районе дома 19, с кадастровым номером 44:27:080605:2076, проезд Студенческий, в районе дома 19, с кадастровым номером 44:27:000000:16492, по следующим основаниям: - в связи с тем, что согласно Генеральному плану города Костромы, в	Комиссия большинством голосов считает нецелесообразным учитывать внесенные замечания и предложения в связи с тем, что они не относятся к предмету рассмотрения вопроса о предоставлении разрешения на отклонение от предельных параметров разрешенного строительства на указанных земельных участках.

редакции решения Думы города Костромы от 18 декабря 2014 года № 247, испрашиваемая территория не предусмотрена под строительство запланированного здания дошкольной образовательной организации на 280 мест;

- в связи с предполагаемым возникновением сложности подъезда спецтехники (пожарная, скорая помощь) к прилегающим жилым домам;

- в связи с нарушением благоприятных условий жизнедеятельности и законных интересов правообладателей объектов недвижимости, прилегающих к испрашиваемой территории, ввиду отсутствия надлежащего уведомления заинтересованных лиц при проведении публичных слушаний по проекту межевания территории;

- в связи с отсутствием информации:

а) о компенсации предполагаемых к рубке зеленых насаждений при реализации застройки на испрашиваемых земельных участках;

б) о соответствии площади озелененной территории установленным нормам в границах квартала;

в) о планируемом переносе существующей спортивной площадки, в какой период времени и на какую территорию предполагается осуществить данный перенос и о согласовании данного вопроса с правообладателем спортивной площадки;

г) об осуществлении подъезда автомобильного транспорта посетителей детского сада в утренние и вечерние часы;

д) об организации парковки автотранспорта жителей прилегающих домов по улице Кितिцынской, 13а и по проезду Студенческому, 19а, площадь которой значительно сократится в случае реализации предполагаемого проекта.

От участников публичных слушаний в отношении земельных участков, имеющих местоположение в городе Костроме: проезд Студенческий, в районе дома 19, с кадастровым номером 44:27:080605:2076, проезд Студенческий, в районе дома 19, с кадастровым номером 44:27:000000:16492 (жителей многоквартирного дома № 13а по улице Кितिцынской и многоквартирного дома № 19а по проезду Студенческому) поступили следующие предложения:

- изменить планировку территории детского сада таким образом, чтобы хозяйственная зона детского сада была расположена со стороны нежилых строений (гаражей) взамен предложенного размещения в непосредственной близости дворовых территорий многоквартирных домов;

- предусмотреть возможность «сквозного» проезда к территории детского сада, в связи с тем, что в схеме планировочной организации земельного участка предусмотрено всего два места для остановки автотранспорта посетителей детского сада;

- в целом отменить строительство детского сада на испрашиваемой территории и разместить предполагаемый объект капитального строительства на другом земельном участке, в связи с наличием в непосредственной близости трех детских садов, расположенных в микрорайоне Малышково, по улице Сулова и по улице Санаторной.

От иных участников публичных слушаний:

В свою очередь Комиссия рекомендует Администрации города Костромы при застройке данной территории проработать поступившие предложения и замечания в части выполнения благоустройства прилегающей территории на земельных участках, государственная собственность на которые не разграничена, в целях в целях соблюдения прав на благоприятные условия жизнедеятельности и законные интересы собственников объектов недвижимости, прилегающих к испрашиваемой территории

В виду отсутствия предложений и замечаний аргументированные рекомендации Комиссией по таким замечаниям отсутствуют

Рассмотрев и обсудив представленные проекты постановлений члены Комиссии по подготовке проекта Правил землепользования и застройки города Костромы внесли следующие предложения:

1 вопрос

– Одобрить запрашиваемое разрешение на отклонение от предельных параметров разрешенного строительства на земельном участке, расположенном по адресу: Российская Федерация, Костромская область, городской округ город Кострома, город Кострома, улица Партизанская, 42.

2 вопрос

– Отклонить запрашиваемое разрешение на отклонение от предельных параметров разрешенного строительства на земельном участке, расположенном по адресу: Российская Федерация, Костромская область, городской округ город Кострома, город Кострома, проезд Целинный 2-й, 56.

3 вопрос

– Отклонить запрашиваемое разрешение на отклонение от предельных параметров разрешенного строительства на земельном участке, расположенном по адресу: Российская Федерация, Костромская область, городской округ город Кострома, город Кострома, улица Галичская, 88;

– Одобрить запрашиваемое разрешение на отклонение от предельных параметров разрешенного строительства на земельном участке, расположенном по адресу: Российская Федерация, Костромская область, городской округ город Кострома, город Кострома, улица Галичская, 88.

4 вопрос

– Отклонить запрашиваемое разрешение на отклонение от предельных параметров разрешенного строительства на земельном участке, расположенном по адресу: Российская Федерация, Костромская область, городской округ город Кострома, город Кострома, улица Задорина, 45;

– Одобрить запрашиваемое разрешение на отклонение от предельных параметров разрешенного строительства на земельном участке, расположенном по адресу: Российская Федерация, Костромская область, городской округ город Кострома, город Кострома, улица Задорина, 45.

5 вопрос

– Отклонить запрашиваемое разрешение на отклонение от предельных параметров разрешенного строительства на земельном участке, расположенном по адресу: Российская Федерация, Костромская область, городской округ город Кострома, город Кострома, улица Волжская 2-я, 2в;

– Одобрить запрашиваемое разрешение на отклонение от предельных параметров разрешенного строительства на земельном участке, расположенном по адресу: Российская Федерация, Костромская область, городской округ город Кострома, город Кострома, улица Волжская 2-я, 2в.

6 вопрос

– Отклонить запрашиваемое разрешение на отклонение от предельных параметров разрешенного строительства на земельном участке, имеющем местоположение в городе Костроме: проезд Студенческий, в районе дома 19, с кадастровым номером 44:27:080605:2076;

– Одобрить запрашиваемое разрешение на отклонение от предельных параметров разрешенного строительства на земельном участке, имеющем местоположение в городе Костроме: проезд Студенческий, в районе дома 19, с кадастровым номером 44:27:080605:2076;

7 вопрос

– Отклонить запрашиваемое разрешение на отклонение от предельных параметров разрешенного строительства на земельном участке, имеющем местоположение в городе Костроме: проезд Студенческий, в районе дома 19, с кадастровым номером 44:27:000000:16492;

– Одобрить запрашиваемое разрешение на отклонение от предельных параметров разрешенного строительства на земельном участке, имеющем местоположение в городе Костроме: проезд Студенческий, в районе дома 19, с кадастровым номером 44:27:000000:16492.

8 вопрос

– Одобрить запрашиваемое разрешение на условно разрешенный вид использования земельного участка, расположенного по адресу: Российская Федерация, Костромская область, городской округ город Кострома, город Кострома, улица Космонавтов, 65.

9 вопрос

– Одобрить запрашиваемое разрешение на условно разрешенный вид использования земельного участка, расположенного по адресу: Российская Федерация, Костромская область, городской округ город Кострома, город Кострома, улица Костромская, 109.

10 вопрос

– Одобрить запрашиваемое разрешение на условно разрешенный вид использования земельного участка, имеющего местоположение в городе Костроме: улица Юных пионеров, 96, ГСК № 171, гаражный бокс № 5.

С 11 по 30 вопросы

– Одобрить запрашиваемое разрешение на условно разрешенный вид использования земельных участков, имеющих местоположение в городе Костроме: район застройки "Солоница", с кадастровыми номерами: 44:27:020301:328, 44:27:020301:339, 44:27:020301:341, 44:27:020301:342, 44:27:020301:343, 44:27:020301:347, 44:27:020301:329, 44:27:020301:332, 44:27:020301:344, 44:27:020301:345, 44:27:020301:346, 44:27:020301:330, 44:27:020301:331, 44:27:020301:334, 44:27:020301:333, 44:27:020301:335, 44:27:020301:338, 44:27:020301:336, 44:27:020301:337, 44:27:020301:340.

Список участников публичных слушаний

Приложение 1

Заявитель в отношении земельного участка, расположенного в городе Костроме по адресу: улица Партизанская, 42	Комарицкая Е. Л.
Представитель заявителя в отношении земельного участка, расположенного в городе Костроме по адресу: проезд Целинный 2-й, 56, действующий по доверенности	Туманов М. Л.
Смежные землепользователи в отношении земельного участка, расположенного в городе Костроме по адресу: проезд Целинный 2-й, 56 (правообладатели объекта и земельного участка, постоянно проживающие по адресу: проезд Целинный 2-й, 58)	Зябликова Л. Д., Зябликова Т. С., Зябликов А. В., Зябликова В. А.
Заявитель в отношении земельного участка, расположенного в городе Костроме по адресу: улица Галичская, 88	Круглова С. Г.
Заинтересованное лицо в отношении земельного участка, расположенного в городе Костроме по улице Галичской, 88 (проживающие по адресу: улица Галичская, 88)	Круглов А. В.
Смежный землепользователь в отношении земельного участка, расположенного в городе Костроме по адресу: улица Галичская, 88 (правообладатель объекта и земельного участка, расположенного в городе Костроме по адресу: улица Галичская, 90)	Соловьева Н. В.
Представитель заявителя в отношении земельного участка, расположенного в городе Костроме по адресу: улица Задорина, 45, действующий по доверенности	Куклина О. А.
Заявитель в отношении земельного участка, расположенного в городе Костроме по адресу: улица Волжская 2-я, 2в	отсутствовал
Заявитель в отношении земельного участка, имеющего местоположение в городе Костроме: проезд Студенческий, в районе дома 19, с кадастровым номером 44:27:080605:2076	Соловьева С. Г.
Заявитель в отношении земельного участка, имеющего местоположение в городе Костроме: проезд Студенческий, в районе дома 19, с кадастровым номером 44:27:000000:16492	Соловьева С. Г.
Смежные землепользователи в отношении земельных участков, имеющих местоположение в городе Костроме: проезд Студенческий, в районе дома 19, с кадастровым номером 44:27:080605:2076, проезд Студенческий, в районе дома 19, с кадастровым номером 44:27:000000:16492 (жители многоквартирного дома № 13а по улице Китицынской и многоквартирного дома № 19а по проезду Студенческому)	Давыдов А. В., Давыдова Т. С., Зайфиди П. К., Богданевич В. Н., Богданевич Л. И., Карпушева Т. В., Веселовский Н. А., Максимочкин С. С.
Заявитель в отношении земельного участка, расположенного в городе Костроме по адресу: улица Космонавтов, 65	Алясов А. В., Алясова И. Ф.
Представитель заявителя в отношении земельного участка, расположенного в городе Костроме по адресу: улица Космонавтов, 65	Васильева Ж. М.
Заинтересованное лицо в отношении земельного участка, расположенного в городе Костроме по улице Космонавтов, 65	Атамогланова В. С.
Заявитель в отношении земельного участка, имеющего местоположение в городе Костроме: улица Юных пионеров, 96, ГСК № 171, гаражный бокс № 5	Коновалова Л. Г.
Представитель заявителя в отношении земельного участка, имеющего местоположение в городе Костроме: улица Юных пионеров, 96, ГСК № 171, гаражный бокс № 5	Коновалов О. Б.
Представитель заявителя в отношении земельного участка, расположенного в городе Костроме по адресу: улица Костромская, 109 и земельных участков, имеющих местоположение в городе Костроме: район застройки "Солоница", с кадастровыми номерами: 44:27:020301:328, 44:27:020301:339, 44:27:020301:341, 44:27:020301:342, 44:27:020301:343, 44:27:020301:347, 44:27:020301:329, 44:27:020301:332, 44:27:020301:344, 44:27:020301:345, 44:27:020301:346, 44:27:020301:330, 44:27:020301:331, 44:27:020301:334, 44:27:020301:333, 44:27:020301:335, 44:27:020301:338, 44:27:020301:336, 44:27:020301:337, 44:27:020301:340	Аристова О. Л.
Начальник Управления, главный архитектор города Костромы	В. В. Якимов
Протокол вела	И. Н. Межевая

Учредитель: Администрация города Костромы

Издатель: Муниципальное казенное учреждение города Костромы «Муниципальный архив города Костромы» (МКУ МАК)

Адрес редакции и издателя:

156022, г. Кострома, ул. Голубкова, д. 6. Тел./факс (4942) 53-28-53.

Тел. (4942) 53-29-81. E-mail: archiv@gradkostroma.ru

Главный редактор Елена Витальевна Бабенко

ОФИЦИАЛЬНЫЙ ВЕСТНИК
города Костромы

Распространяется бесплатно



Газета отпечатана в типографии
ГП «Областная типография им. Горького»,
г. Кострома, ул. Петра Щербины, 2. Заказ _____
Тираж 120 экз. Подписание по графику в 18.00
Подписано в печать 12.03.2020 в 18.00