

ОФИЦИАЛЬНЫЙ ВЕСТНИК

города Костромы

16+

Бюллетень № 7 (507)

14 февраля 2020 года

Содержание номера:

Информация Управления архитектуры и градостроительства Администрации города Костромы о проведении общественных обсуждений проекта технической документации по выпуску средств защиты растений садов и огородов на основе табака: - «ТабаМин», ВРК (2 г/л никотина), предназначенного для использования в личных подсобных хозяйствах.....	стр. 1
Постановление Администрации города Костромы от 30 января 2020 года № 125 «О внесении изменений в перечень избирательных участков, образованных на территории города Костромы».....	стр. 2–5
Заключение о результатах публичных слушаний от 24 декабря 2019 года по проекту межевания территории, ограниченной улицами Терешковой, Борьбы, Депутатской, Симановского.....	стр. 5–6
Постановление Главы города Костромы от 11 февраля 2020 года № 10 «О назначении публичных слушаний по проекту межевания территории, ограниченной улицей Профсоюзной, улицами местного значения в микрорайоне Юбилейный».....	стр. 6–7
Информационное сообщение об опубликовании (размещении) полного текста муниципального правового акта в сетевом издании "Официальный вестник города Костромы".....	стр. 7
Проект постановления Администрации города Костромы «Об утверждении документации по планировке территории, ограниченной улицей Профсоюзной, улицами местного значения в микрорайоне Юбилейный».....	стр. 7
Постановление Администрации города Костромы от 7 февраля 2020 года № 163 «О предоставлении разрешения на отклонение от предельных параметров разрешенного строительства на земельном участке, имеющем местоположение: Костромская область, улица Московская, в районе дома 100, с кадастровым номером 44:27:000000:14959».....	стр. 7
Постановление Администрации города Костромы от 11 февраля 2020 года № 184 «О внесении изменений в состав межведомственной комиссии по оценке жилых помещений жилищного фонда города Костромы».....	стр. 7–8
Распоряжение начальника Управления экономики Администрации города Костромы от 10 февраля 2020 года № 12-р «О внесении изменений в тарифы на платные услуги, предоставляемые муниципальным казенным учреждением города Костромы "Центр гражданской защиты города Костромы"».....	стр. 8
Извещения о проведении собраний о согласовании местоположения границ земельных участков.....	стр. 8–10
Постановление Администрации города Костромы от 12 февраля 2020 года № 192 «О подготовке документации по планировке территории в районе поселка Гари».....	стр. 10
Приказ директора МКУ г. Костромы «Центр наружной рекламы и информации» от 12 февраля 2020 года № 24-р «О внесении изменений в аукционную документацию и извещение о проведении аукциона на право заключения договоров на размещение юридическими и физическими лицами рекламы на муниципальном общественном транспорте города Костромы, назначенного на 27 февраля 2020 года».....	стр. 11
Объявление Управления архитектуры и градостроительства Администрации города Костромы о планируемом установлении ограждения земельного участка, расположенного по адресу: город Кострома, улица Заречная, 15, с кадастровым номером 44:27:010209:158.....	стр. 11–12
Объявление Управления архитектуры и градостроительства Администрации города Костромы о планируемом установлении ограждения земельного участка, расположенного по адресу: город Кострома, проезд Осторожный 1-й, 20.....	стр. 12
Извещение Управления имущественных и земельных отношений Администрации города Костромы о проведении аукциона на право заключения договора аренды земельного участка, находящегося в муниципальной собственности города Костромы.....	стр. 13–16
Постановление Администрации города Костромы от 12 февраля 2020 года № 193 «О внесении изменения в Перечень организаций для отбывания административного наказания в виде обязательных работ».....	стр. 16
Постановление Администрации города Костромы от 13 февраля 2020 года № 194 «Об отказе в предоставлении разрешения на отклонение от предельных параметров разрешенного строительства на земельном участке, расположенном по адресу: Российская Федерация, Костромская область, городской округ город Кострома, город Кострома, проезд Целинный 1-й, 29».....	стр. 16
Постановление Администрации города Костромы от 13 февраля 2020 года № 196 «О внесении изменений в постановление Администрации города Костромы от 3 ноября 2009 года № 2000 "Об утверждении муниципальной премии для поддержки талантливой и социально активной молодежи города Костромы"».....	стр. 16



Информация

Управление архитектуры и градостроительства информирует Вас о проведении общественных обсуждений проекта технической документации по выпуску средств защиты растений садов и огородов на основе табака: - «ТабаМин», ВРК (2 г/л никотина), предназначенного для использования в личных подсобных хозяйствах.

Органом, ответственным за организацию общественных обсуждений, является Управление архитектуры и градостроительства Администрации города Костромы. Заказчиком проведения общественных обсуждений является ЗАО «Костромской химзавод», адрес: город Кострома, переулок Малый, дом 12.

Целью данных средств является борьба с мелкими растительноядными вредителями в садах и огородах.

Месторасположение производства данных препаратов: город Кострома, переулок Малый, дом 12, реализация данных средств предполагается на территории Российской Федерации и в страны ближнего зарубежья.

Форма общественных обсуждений – общественные слушания. Форма предоставления предложений и замечаний – письменная.

В общественных обсуждениях имеют право принимать участие граждане РФ, проживающие в городе Костроме, достигшие на день проведения общественных обсуждений 18 лет.

Проведение оценки воздействия на окружающую среду осуществляется в период с 25 февраля 2020 года по 27 марта 2020 года.

Ознакомление с проектом технической документации по выпуску средств защиты растений садов и огородов на основе табака: - «ТабаМин», ВРК (2 г/л никотина), предварительным вариантом материалов по оценке воздействия на окружающую среду, а также предоставление предложений и замечаний, осуществляется:

- с 25 февраля 2020 года по 27 марта 2020 года по адресу: город Кострома, переулок Малый, дом 12, с 12 до 15.00 ежедневно, кроме субботы и воскресения;

- с 25 февраля 2020 года по 27 марта 2020 года по адресу: город Кострома, площадь Конституции, дом 2, кабинет 411, с 9.00 до 12.00 по вторникам и четвергам, тел. 32-70-76.

Общественные слушания состоятся 27 марта 2020 года с 15.00 до 17.00 часов по московскому времени в актовом зале по адресу: город Кострома, площадь Конституции, дом 2, 5 этаж. Желающим принять участие при себе иметь паспорт.

Администрация города Костромы

ПОСТАНОВЛЕНИЕ

30 января 2020 года

№ 125

О внесении изменений в перечень избирательных участков, образованных на территории города Костромы

В соответствии с частью 2 статьи 32 Конституции Российской Федерации, в целях актуализации сведений в региональном фрагменте ГАС «Выборы» в рамках подготовки к проведению общероссийского голосования по поправке к Конституции Российской Федерации, постановлениями территориальной избирательной комиссии № 1 города Костромы Костромской области от 20 сентября 2018 года № 53/250, от 21 февраля 2019 года № 55/258, от 27 июня 2019 года № 57/260 «О предложениях главе Администрации города Костромы по уточнению границ избирательных участков, участков референдума, образованных на территории города Костромы», постановлениями территориальной избирательной комиссии № 2 города Костромы Костромской области от 5 сентября 2018 года № 72, от 8 апреля 2019 года № 82, от 11 июля 2019 года № 86, от 12 ноября 2019 года № 87, «О внесении предложений главе Администрации города Костромы по уточнению перечня адресов в границах избирательных участков, образованных на территории города Костромы», от 30 января 2020 года № 97 «О внесении предложений главе Администрации города Костромы по уточнению границ избирательных участков № 283 и 284, образованных на территории города Костромы Костромской области», руководствуясь статьями 42, 44, частью 1 статьи 57 Устава города Костромы,

ПОСТАНОВЛЯЮ:

1. Внести в перечень избирательных участков, образованных на территории города Костромы, утвержденный постановлением Администрации города Костромы от 4 мая 2018 года № 861 «Об образовании на территории города Костромы избирательных участков», следующие изменения:

1.1. строку 3 изложить в следующей редакции:

« 3. 176	улица Горького	9, 9а	Государственное казенное общеобразовательное учреждение «Школа № 3 Костромской области для детей с ограниченными возможностями здоровья» (улица Юных пионеров, дом 2) тел. 45-44-62
	улица Кокуева	с 34 по 52 (четн.)	
	улица Красноармейская	с 25 по 45 (нечетн.) и с 10в по 22 (четн.)	
	улица Ново-Полянская	5а, 7	
	улица Полянская	с 4 по 52 (четн.) и с 5 по 29 (нечетн.), 33	
	улица Юных пионеров	с 4 по 26 (четн.), 1, 3, 29, 33	

1.2. строку 12 изложить в следующей редакции:

« 12. 185	проспект Речной	с 7 по 23 (нечетн.) и с 8 по 32 (четн.)	Муниципальное бюджетное учреждение дополнительного образования города Костромы «Дом детского творчества "Жемчужина"» (улица Запрудня, дом 10) тел. 55-09-41
	улица Водяная	с 23 по 61 (нечетн.) и с 22 по 64 (четн.)	
	улица Запрудня	полностью	
	улица Коммунаров	с 7 (нечетн.) - до конца, с 30 (четн.) - до конца	
	улица Луговая	полностью	
	улица Славянская	с 42 по 62 (четн.), 61, 65	
	улица Славяцких	со 2 по 36 (четн.)	
	улица Судостроительная	полностью	
	проезд Судостроителей	с 1 по 19 (нечетн.) и с 4 по 16 (четн.)	
	переулок Водяной 3-й	полностью	
	переулок Водяной 4-й	полностью	
	переулок Водяной 5-й	полностью	
	Разъезд 5-й км	полностью	

1.3. строку 14 изложить в следующей редакции:

« 14. 187	улица Боровая	с 12 по 34 (четн.), 10, 10б, 35, 37	Муниципальное бюджетное общеобразовательное учреждение города Костромы «Средняя общеобразовательная школа № 1» (улица Боровая, дом 2) тел. 55-55-31
	территория садоводческого некоммерческого товарищества «Ленок» в районе микрорайона Якиманиха	полностью	
	территория садоводческого некоммерческого товарищества «Солонка» в районе улицы Боровой	полностью	
	территория садоводческого некоммерческого товарищества «Дубки» в районе улицы Боровой	полностью	

1.4. строку 17 изложить в следующей редакции:

« 17. 190	поселок Волжский	полностью	Государственное казенное учреждение для детей-сирот и детей, оставшихся без попечения родителей, Костромской области «Волжский центр помощи детям, оставшимся без попечения родителей» (поселок Волжский квартал 3, дом 27) тел. 48-12-82
	поселок Волжский квартал 1	полностью	
	поселок Волжский квартал 2	полностью	
	поселок Волжский квартал 3	полностью	
	поселок Волжский квартал 4	полностью	
	поселок Волжский квартал 5	полностью	
	поселок Волжский квартал 6	полностью	
	поселок Волжский квартал 7	полностью	
	поселок Волжский квартал 8	полностью	
	поселок Волжский квартал 9	полностью	
	поселок Волжский квартал 10	полностью	
	поселок Волжский	полностью	

	квартал 11		
	поселок Волжский квартал 12	полностью	
	поселок Волжский квартал 13	полностью	
	поселок Волжский квартал 14	полностью	
	поселок Волжский квартал 15	полностью	
	поселок Волжский квартал 16	полностью	
	микрорайон «Любавино»	полностью	
	проспект Речной	157, 161, 165, 165а, 181	
	улица Героев	полностью	
	улица Журавлиная	полностью	
	улица Шарьинская	полностью	
	проезд 1-й Армейский	полностью	
	проезд 3-й Журавлиный	полностью	
	проезд 7-й Журавлиный	полностью	
	проезд Антроповский	полностью	
	проезд Апраксинский	полностью	
	проезд Боговаровский	полностью	
	проезд Волгореченский	полностью	
	проезд Вохомский	полностью	
	проезд Кологривский	полностью	
	проезд Макарьевский	полностью	
	проезд Мантуровский	полностью	
	проезд Межевской	полностью	
	проезд Нейский	полностью	
	проезд Нерехтский	полностью	
	проезд Судайский	полностью	
	проезд Судиславский	полностью	
	проезд Сусанинский	полностью	
	проезд Островский	полностью	

1.5. строки 28, 29 изложить в следующей редакции:

« 28. 201	поселок Кустово	полностью	Муниципальное бюджетное общеобразовательное учреждение города Костромы «Средняя общеобразовательная школа № 13» (улица Партизанская, дом 37) тел. 55-38-73
	деревня Марицино	полностью	
	деревня Посошниково	полностью	
	деревня Скорбежки	полностью	
	улица Апраксинская	полностью	
	улица Колхозная	полностью	
	улица Костромская	с 75 по 95а (нечетн.)	
	улица Красная Маевка	с 67 - 77 (нечетн.) и со 158 (четн.) - до конца	
	улица Мирославская	полностью	
	улица Овощная	полностью	
	улица Опалиха	полностью	
	улица Партизанская	полностью	
	улица Родниковая	полностью	
	улица Торфяная	полностью	
	проезд Торфяной	полностью	
	проезд Торфяной 2-й	полностью	
	переулок Костромской	полностью	
	территория садоводческого некоммерческого товарищества «Бетонщик» в районе улицы Ленина	полностью	
	территория садоводческого некоммерческого товарищества «Бурильщик» в районе улицы Ленина	полностью	
	территория садоводческого некоммерческого товарищества «Волга» в районе деревни Посошниково	полностью	
	территория некоммерческого садоводческого товарищества «Заря коммунизма» в районе улицы Ленина	полностью	
территория садоводческого некоммерческого товарищества «Кооператор - 2» в районе деревни Посошниково	полностью		
территория садоводческого некоммерческого товарищества «Лесовод -2» в районе улицы Ленина	полностью		
территория садоводческого	полностью		

		некоммерческого товарищества «Марицино» в районе деревни Марицино		
		территория садоводческого некоммерческого товарищества «Новый путь» в районе улицы Ленина	полностью	
		территория садоводческого некоммерческого товарищества «Обувщик» в районе улицы Ленина	полностью	
		территория садоводческого некоммерческого товарищества «Огонек» в районе улицы Ленина	полностью	
		территория садоводческого некоммерческого товарищества «Одуванчик» в районе деревни Марицино	полностью	
		территория садоводческого некоммерческого товарищества «Спутник» в районе улицы Ленина	полностью	
		территория садоводческого некоммерческого товарищества «Текстильщик-2» в районе деревни Скорбежки	полностью	
		территория садоводческого некоммерческого товарищества «Фанерщик-2» в районе деревни Скорбежки	полностью	
29.	202	Военный городок - 1	полностью	Муниципальное бюджетное общеобразовательное учреждение города Костромы «Средняя общеобразовательная школа № 36» (поселок Новый, дом 9) тел. 51-36-01, 51-44-23
		поселок Новый	полностью	
		деревня Сокеркино	полностью	
		улица Костромская	со 2 по 96а (четн.), 102, 108а, 108б, 108в, 112, 114	
		территория садоводческого некоммерческого товарищества «Мебельщик» в районе деревни Скорбежки	полностью	
		территория садоводческого некоммерческого товарищества «Рябинушка» в районе улицы Костромской	полностью	
		территория некоммерческого садоводческого товарищества «Спутник» в районе поселка Нового	полностью	

1.6. строку 35 изложить в следующей редакции:

«	35.	209	проспект Мира	с 6 по 16 (четн.) и с 1а по 19 (нечетн.)	Государственное казенное общеобразовательное учреждение «Школа № 3 Костромской области для детей с ограниченными возможностями здоровья» (улица Шагова, дом 9) тел. 31-30-16
			улица Князева	полностью	
			улица Лавровская	с 1 по 15в (нечетн.), 6, 8	
			улица Ленина	с 4 по 30 (четн.)	
			улица Сенная	с 6 по 28 (четн.), 42а	
			улица Шагова	с 1 по 49 (нечетн.) и с 4 по 30 (четн.)	
			переулок Сенной	с 1 по 21 (нечетн.) и со 2 по 16в (четн.)	

1.7. строку 38 изложить в следующей редакции:

«	38.	212	проспект Мира	с 46 по 62 (четн.)	Муниципальное бюджетное общеобразовательное учреждение города Костромы «Лицей № 32» (улица Беговая, дом 4а) тел. 55-47-33, 55-92-61
			улица 8 Марта	1а, 1б, 1в, со 2 по 16 (четн.)	
			улица Галичская	с 43 по 53 (нечетн.) и с 28 по 56 (четн.)	
			улица Калиновская	с 55 по 93 (нечетн.)	
			улица Поселковая	с 1 по 13а (нечетн.) и со 2 по 14а (четн.)	
			улица Самотечная	полностью	
			улица Стрелковая	с 1 по 11а (нечетн.) и со 2 по 14 (четн.)	
			улица Тихая	с 1 по 47 (нечетн.) и	

			со 2а по 44а (четн.)	
			улица Шагова	с 89 по 141 (нечетн.)
			проезд Галичский	с 1 по 43 (нечетн.) и со 2 по 46 (четн.)
			проезд Самотечный	полностью
			переулок Нескучный	полностью

1.8. строки 50, 51 изложить в следующей редакции:

«	50.	226	шоссе Кинешемское	с 23 по 39 (нечетн.)	Областное государственное бюджетное профессиональное образовательное учреждение «Костромской колледж бытового сервиса» (Кинешемское шоссе, дом 25а) тел. 22-04-52
			улица Восточная	полностью	
			улица 2-я Восточная	полностью	
			улица Глазковская 2-я	полностью, кроме дома 23	
			улица Дорожная 2-я	полностью	
			улица Мира	1, 3, со 2 по 10 (четн.)	
			улица Станкостроительная	полностью	
			улица Участковая 1-я	полностью	
			улица Участковая 2-я	полностью	
			улица Щербини Петра	полностью	
			территория садоводческого некоммерческого товарищества «Дружба-2» в районе улицы Станкостроительная	полностью	
	51.	227	шоссе Кинешемское	43	Муниципальное бюджетное общеобразовательное учреждение города Костромы «Средняя общеобразовательная школа № 8» (улица Глазковская 2-я, дом 27) тел. 22-67-22
			улица Индустриальная	18	
			улица Мира	с 17 по 19а (нечетн.), 30, 32	
			улица Старо-караваевская	полностью	
			улица Фестивальная	с 6 по 24 (четн.) и с 5 по 25 (нечетн.)	
			проезд Глазковский	полностью	
			проезд Мичуринцев	13, 15	

1.9. строку 55 изложить в следующей редакции:

«	55.	232	микрорайон Юбилейный	27, 29	Областное государственное бюджетное профессиональное образовательное учреждение «Костромской колледж отраслевых технологий строительства и лесной промышленности» (улица Центральная, дом 50) тел. 41-09-31
			улица Димитрова	с 37 по 41 (нечетн.)	
			улица Сутырина	с 10 по 26 (четн.), 26а	
			улица Центральная	50	

1.10. строку 61 изложить в следующей редакции:

«	61.	238	улица Профсоюзная	с 16 по 28а (четн.), 30а, 32, 32а	Муниципальное бюджетное общеобразовательное учреждение города Костромы «Средняя общеобразовательная школа № 24» (улица Профсоюзная, дом 20) тел. 22-30-10, 22-31-12

1.11. строку 63 изложить в следующей редакции:

«	63.	240	микрорайон Давыдовский-2	59, 61	Областное государственное бюджетное профессиональное образовательное учреждение «Костромской автодорожный колледж» (улица Профсоюзная, дом 36) тел. 34-43-62
			шоссе Кинешемское	80	
			улица Богатырская	10, 12, 12а, 14, 16, с 24 по 34 (четн.)	
			улица Жужелинская	с 1 по 21	
			улица Надеждинская	полностью	
			улица Победная	полностью	
			улица Профсоюзная	с 38 по 46 (четн.), 30, 34	
			улица Хвойная	полностью	
			территория садоводческого некоммерческого товарищества «Васильевский» в районе шоссе Кинешемского	полностью	
			территория некоммерческого садоводческого товарищества «Весна» в районе шоссе Кинешемского	полностью	

1.12. строку 72 изложить в следующей редакции:

«	72.	249	поселок Васильевское	полностью	Муниципальное автономное общеобразовательное учреждение города Костромы «Лицей № 20» (микрорайон Юбилейный, дом 12) тел. 22-55-04
			поселок Красная Байдарка	полностью	
			микрорайон Юбилейный	со 2 по 20 (четн.), 1, 1а, 5	
			шоссе Васильевское	полностью	
			улица Дровяная	полностью	
			улица Красная Байдарка	полностью	

		улица Усадебная	полностью				с 25 по 37 (нечетн.)	
		проезд Васильевский	полностью					
		территория некоммерческого садоводческого товарищества «Виктория-2» Костромского механического завода в районе поселка Красная Байдарка	полностью					
		территория некоммерческого садоводческого товарищества «Корень» в районе улицы Красная Байдарка	полностью					
1.13. строки 76, 77 изложить в следующей редакции:								
«	76.	253	микрорайон Черноречье	с 29 по 37 (нечетн.) и с 30 по 34 (четн.)	Муниципальное бюджетное общеобразовательное учреждение города Костромы «Средняя общеобразовательная школа № 3 с углубленным изучением отдельных предметов» (микрорайон Черноречье, дом 23) тел. 42-58-88, 42-59-78			
			улица Байдарская	полностью				
			улица Васильевская	полностью				
			улица Ворошилова	полностью				
			улица Железнодорожная	полностью				
			улица Калининна	полностью				
			улица Нариманова	полностью				
			улица Октябрьская	полностью				
			улица Речная	полностью				
			улица Свободы	полностью				
			улица «Северной правды»	с 11 по 27 (нечетн.), 12				
			улица Транспортная	полностью				
			проезд Железнодорожный	полностью				
			проезд Караваевский	полностью				
			проезд Овражный	полностью				
			проезд Татарский	с 8 по 38 (четн.) и с 1 по 67 (нечетн.)				
	77.	254	улица Дальняя	1б	Федеральное государственное бюджетное образовательное учреждение высшего образования «Костромской государственный университет» (улица Дзержинского, дом 17) тел. 49-80-80			
			улица Дзержинского	полностью				
			улица Ивановская	с 20 по 32 (четн.) и с 23 по 41б (нечетн.)				
			улица Лермонтова	полностью				
			улица Лесная	15а, с 19 по 57 (нечетн.)				
			улица Нижняя Дебря	с 33 по 55 (нечетн.), с 38 (четн.) - до конца				
			улица Овражная	5, 7, 10, 12, 14а, 16б, 18а, 20				
			переулок Воскресенский	полностью				
			переулок Газетный	полностью				
			переулок Короткий	полностью				
1.14. строку 80 изложить в следующей редакции:								
«	80.	257	улица Волжская	полностью	Муниципальное бюджетное общеобразовательное учреждение города Костромы «Средняя общеобразовательная школа № 37» (микрорайон Черноречье, дом 2) тел. 42-66-91			
			улица Привокзальная	с 16 по 32 (четн.) и с 29 по 47 (нечетн.)				
			улица «Северной правды»	32, 36, 43				
			улица Труда	полностью				
			проезд Спортивный	полностью				
			проезд Татарский	с 44 по 58 (четн.), 73, 75, 77				
			проезд Угловой	полностью				
			проезд Чернореченский	полностью				
			территория садоводческого товарищества «Расцвет» в районе бульвара Петровского	полностью				
			Некоммерческое садоводческое товарищество «Волга» в районе улицы Гагарина	полностью				
1.15. строку 82 изложить в следующей редакции:								
«	82.	259	улица Гагарина	7	Муниципальное бюджетное общеобразовательное учреждение города Костромы «Гимназия № 28» (улица Советская, дом 115) тел. 42-59-81			
			улица Никитская	140, 142				
			улица Привокзальная	с 4а по 14а (четн.), 3, 7а, 13а				
			улица «Северной правды»	49				
			улица Советская	со 117 по 131 (нечетн.) и со 126 по 144 (четн.)				
			улица Титова	полностью				
1.16. строку 87 изложить в следующей редакции:								
«	87.	265	улица Войкова	с 3 по 17 (нечетн.) и со 2 по 24 (четн.)	Муниципальное бюджетное учреждение дополнительного образования города Костромы «Детско-юношеская спортивная школа № 10» (улица Советская, дом 55а) тел. 22-90-91			
			улица Никитская	с 10 по 34 (четн.), 7, 9, 15				
			улица Смоленская	с 35 по 39 (нечетн.)				
			улица Советская	с 47 по 75 (нечетн.)				
			улица Сусанина	41, 54				
			улица Энгельса	с 30 по 40б (четн.) и				
1.17. строку 89 изложить в следующей редакции:								
«	89.	267	бульвар Михалевский	полностью	Муниципальное бюджетное общеобразовательное учреждение города Костромы «Гимназия № 33» (улица Сулова, дом 6) тел. 33-21-35			
			улица Антоновская	полностью				
			улица Дубравная	полностью				
			улица Камешники	полностью				
			улица Луговые концы	полностью				
			улица Магистральная	1, 3, 5, 5а, 9, 11				
			улица Малышковская	полностью, кроме дома 55				
			улица Михалевская	полностью				
			улица Небольшая	2, 6, 8, 10				
			улица Ольховая	полностью				
			улица Осенняя	полностью				
			улица Пантусовская	полностью				
			улица Плесская	полностью				
			улица Санаторная	полностью				
			улица Станислава Милевского	5				
			улица Студенческая	полностью				
			улица Тенистая	полностью				
			проезд Малышковский	полностью				
			проезд Малышковский 2-й	полностью				
			проезд Михалевский	полностью				
			проезд Нагорный	полностью				
			проезд Пантусовский 1-й	полностью				
			проезд Пантусовский 2-й	полностью				
			проезд Пантусовский 3-й	полностью				
			проезд Студенческий	1				
			проезд Ольховый 1-й	полностью				
			проезд Ольховый 2-й	полностью				
			хутор Чернигино	полностью				
			санаторий Костромской	полностью				
			поселок Малышково, ж/д переезд	полностью				
			поселок Малышково, газооператорная	полностью				
			поселок Малышково, 371 км	полностью				
			набережная Чернигинская	полностью				
1.18. строку 92 изложить в следующей редакции:								
«	92.	270	улица Магистральная	с 37 (нечетн.) - до конца	Муниципальное бюджетное общеобразовательное учреждение города Костромы «Гимназия № 33» (улица Сулова, дом 6) тел. 33-21-35, 53-78-03			
			улица Олега Юрасова	7				
			улица Сулова	2, 4, 5а				
1.19. строку 93 изложить в следующей редакции:								
«	93.	271	микрорайон «Новый город»	72	Муниципальное бюджетное общеобразовательное учреждение города Костромы «Средняя общеобразовательная школа № 21» (микрорайон Паново, дом 9) тел. 33-41-67			
			микрорайон Паново	2, 11, 11а, 11б, 16				
			бульвар Маршала Василевского	9				
			улица Высотная	с 3 по 25 (нечетн.) и с 6 по 16 (четн.)				
			улица Даремская	16				
			улица Заволжская	с 70 по 84 (четн.), с 203 по 219 (нечетн.)				
			улица Магистральная	12, 14, с 15 по 23 (нечетн.)				
			улица Машиностроителей	35, 37				
			улица Радужная	полностью				
			улица Самоковская	3-1, 3-2				
			улица Силикатная	с 55 по 71а (нечетн.)				
			улица Стопани	с 1 по 11 (нечетн.) и со 2 по 20 (четн.)				
			улица Цветочная поляна	полностью				
			улица Экскаваторщиков	полностью				
			проезд Высотный 1-й	полностью				
			проезд Высотный 2-й	полностью				
			проезд Высотный 3-й	полностью				
			проезд Высотный 4-й	полностью				
			проезд Силикатный 1-й	полностью				
			проезд Силикатный 2-й	полностью				
			проезд Силикатный 3-й	полностью				
1.20. строку 95 изложить в следующей редакции:								
«	95.	273	микрорайон Паново	8	Муниципальное бюджетное общеобразовательное учреждение города			
			улица Самоковская	7				
			улица Южная	11, 12, 13				

			Костромы «Средняя общеобразовательная школа № 11» (микрорайон Паново, дом 12) тел. 53-15-02
--	--	--	---

1.21. строки 97 изложить в следующей редакции:

« 97.	275	микрорайон Паново	с 30 по 38 (четн.), 25, 27	Муниципальное бюджетное общеобразовательное учреждение города Костромы «Средняя общеобразовательная школа № 11» (микрорайон Паново, дом 12) тел. 53-15-02, 53-64-62
		улица Металлистов	полностью	
		улица Южная	со 2 по 8 (четн.), 9	
		территория садоводческого некоммерческого товарищества «Березка-2» в районе улицы Металлистов	полностью	
		территория садоводческого некоммерческого товарищества «Прогресс» в районе улицы Южная	полностью	

1.22. строку 104 изложить в следующей редакции:

« 104.	282	поселок учхоза Костромской	полностью	Муниципальное бюджетное учреждение города Костромы «Дом культуры «Селище» (Библиотечный проезд, дом 17) тел. 43-33-86
		улица Верхне-Селищенская	полностью	
		улица Городская	полностью	
		улица Загородная 1-я	полностью	
		улица Загородная 2-я	полностью	
		улица Ключевская	полностью	
		улица Коминтерна	полностью	
		улица Нижне-Селищенская	полностью	
		улица Прямая	полностью	
		проезд Библиотечный	полностью	
		проезд Кленовый	полностью	
		проезд Ключевской	полностью	
		проезд Коминтерна 1-й	полностью	
		проезд Коминтерна 2-й	полностью	
		проезд Коминтерна 3-й	полностью	
		проезд Луговой	полностью	
		проезд Приречный	полностью	
		проезд Прямой	полностью	
		проезд Селищенский 1-й	полностью	
		проезд Селищенский 2-й	полностью	
		проезд Селищенский 3-й	полностью	
		переулок Островной	полностью	
		территория садоводческого товарищества «Восход» в районе улицы Городская	полностью	
		территория некоммерческого садоводческого товарищества «Рассвет» в районе поселка Козелино	полностью	
		территория садоводческого товарищества «Юбилейное» в районе поселка Козелино	полностью	

1.23. строки 105-107 изложить в следующей редакции:

« 105.	283	улица Александра Григорова	14	Муниципальное бюджетное учреждение дополнительного образования города Костромы «Детско-юношеский центр «Ровесник» (улица Садовая, дом 7) тел. 53-74-01
		улица Верхне-Набережная	полностью	
		улица Виктора Розова	полностью	
		улица Вокзальная	полностью	
		улица Волгарей	полностью	
		улица Высокая	полностью	
		улица Заводская	полностью	
		улица Коллективная	полностью	
		улица Красносельская	полностью	
		улица Красный Металлист	полностью	
		улица Краснофлотская	полностью	
		улица Крупской	с 3 по 17 (нечетн.) и с 4 по 24 (четн.)	
		улица Ломаная	полностью	
		улица Московская	полностью	
		улица Нижне-Набережная	полностью, кроме домов 60, 62	
		улица Низовая	полностью	
		улица Новая	полностью	
		улица Обрывная	полностью	
		улица Садовая	полностью	
		улица Северная	полностью	
		улица Стрелецкая	полностью	
		улица Строительная	со 2 по 36 (четн.) и с 1 по 29 (нечетн.)	
		улица Фрунзе	полностью	
		улица Холмовая	с 1 по 7 (нечетн.) и с 4 по 8 (четн.)	
		улица художников	полностью	

		Шуваловых		
		улица Широкая	с 3 по 45 «а» (нечетн.) и с 6 по 42 (четн.)	
		улица Ярославская	1, 1а, 5, 7, 9	
		проезд Вокзальный	полностью	
		проезд Крупской	полностью	
		проезд Школьный	полностью	
		переулок Ветренный	полностью	
		переулок Инженерный	полностью	
		переулок Крайний	полностью	
		переулок Кривой	полностью	
		переулок Литейный	полностью	
		переулок Ровный	полностью	
		переулок Торговый	полностью	
		переулок Тихий	полностью	
		микрорайон «Венеция»	5, 7, 9, 13	
106.	284	микрорайон «Венеция»	полностью, кроме домов 5, 7, 9, 13	Муниципальное бюджетное общеобразовательное учреждение города Костромы «Средняя общеобразовательная школа № 31» (улица Строительная, дом 8) тел. 53-49-42
		Территория Некоммерческого садоводческого товарищества «Поляны» в районе поселка Учхоза «Костромской»	полностью	
107.	285	улица Беленогова Юрия	с 22 по 34 (четн.), 23, 23б, 25	Муниципальное бюджетное учреждение «Спортивная школа № 5 имени выдающегося земляка Анатолия Николаевича Герасимова» (улица Беленогова, дом 23а) тел. 53-06-13
		улица Дачная	с 1 по 25 (нечетн.) и со 2 по 24 (четн.)	
		улица Набережная	полностью	
		улица Нижне-Набережная	60, 62	
		улица Почтовая	полностью	
		улица Проселочная	с 1 по 21 (нечетн.) и со 2 по 24 (четн.)	
		улица Строительная	с 31а по 41 (нечетн.)	
		улица Холмовая	с 9 по 19 (нечетн.) и с 10 по 18 (четн.)	

2. Настоящее постановление вступает в силу со дня подписания и подлежит официальному опубликованию.

Глава Администрации города Костромы А.В. СМЕРНОВ.

ЗАКЛЮЧЕНИЕ О РЕЗУЛЬТАТАХ ПУБЛИЧНЫХ СЛУШАНИЙ

24 декабря 2019 г.

Публичные слушания по проекту межевания территории, ограниченной улицами Терешковой, Борьбы, Депутатской, Симановского, проводились 24 декабря 2019 года с 15-00 часов до 16-30 часов в здании, расположенном по адресу: Российская Федерация, городская округ город Кострома, город Кострома, площадь Конституции, дом 2, 3-й этаж, кабинет 303в.

В публичных слушаниях приняли участие 13 участников:

- Управление имущественных и земельных отношений Администрации города Костромы в лице представителя Аристовой Оксаны Леонидовны – исполняющего обязанности заместителя начальника Управления имущественных и земельных отношений, начальника отдела по управлению и распоряжению муниципальными земельными участками Управления имущественных и земельных отношений Администрации города Костромы;
- Ромашов Владимир Михайлович, постоянно проживающий на территории, в пределах которой проводились публичные слушания;
- Думашова Татьяна Павловна, постоянно проживающая на территории, в пределах которой проводились публичные слушания;
- Думашов Сергей Серафимович, постоянно проживающий на территории, в пределах которой проводились публичные слушания;
- Ченцова Нина Александровна, постоянно проживающая на территории, в пределах которой проводились публичные слушания;
- Гарская Наталья Владимировна, постоянно проживающая на территории, в пределах которой проводились публичные слушания;
- Гарский Станислав Викторович, постоянно проживающий на территории, в пределах которой проводились публичные слушания;
- Скворцов Андрей Борисович, постоянно проживающий на территории, в пределах которой проводились публичные слушания;
- Мосейков Виктор Андреевич, постоянно проживающий на территории, в пределах которой проводились публичные слушания;
- Соколовская Марина Юрьевна, постоянно проживающая на территории, в пределах которой проводились публичные слушания;
- Тарасова Ирина Владимировна, постоянно проживающая на территории, в пределах которой проводились публичные слушания;
- Тарасов Александр Владимирович, постоянно проживающий на территории, в пределах которой проводились публичные слушания;
- Поздняков Алексей Александрович, постоянно проживающий на территории, в пределах которой проводились публичные слушания.

По результатам публичных слушаний составлен протокол публичных слушаний от 24 декабря 2019 года № 1, на основании которого подготовлено настоящее заключение о результатах публичных слушаний.

От участников публичных слушаний поступили следующие замечания и предложения:

- 1) От участников публичных слушаний, постоянно проживающих на территории, в пределах которой проводятся публичные слушания: Жители дома №74а, 76а, 78 по улице Симановского предлагают территорию (точки 80, 81, 82, 83, 84, 85, 86, 87, 59), на которой расположены детская площадка и зеленая зона, не включать в границы дома № 74 по улице Симановского, отнести к территории общего пользования;

Жители дома №76а по улице Симановского предлагают изменить границы земельного участка с условным номером :ЗУ7, включив в его границы земельный участок :ЗУ20;

- 2) от иных участников публичных слушаний:
- Управление имущественных и земельных отношений Администрации города Костромы, в лице исполняющего обязанности заместителя начальника Управления имущественных и земельных отношений, начальника отдела по управлению и распоряжению муниципальными земельными участками Управления имущественных и земельных отношений Администрации города Костромы Аристовой Оксаны Леонидовны, предлагает:
1. Уточнить сведения БТИ в отношении объектов на земельных участках :ЗУ7, :ЗУ9, земельных участках с кадастровыми номерами 44:27:040218:62, 44:27:040218:64;
 2. Привести документацию в соответствие с Инструкцией по делопроизводству Администрации города Костромы.

Аргументированные рекомендации организатора публичных слушаний по предложениям и замечаниям от участников публичных слушаний, прошедших идентификацию:

№ п/п	Содержание предложения (замечания)	Рекомендации организатора
Жители дома №74а, 76а, 78 по улице Симановского		
1.	Территорию (точки 80, 81, 82, 83, 84, 85, 86, 87, 89), на которой расположены детская площадка и зеленая зона, не включать в границы дома № 74 по улице Симановского, отнести к территории общего пользования	Целесообразно учесть предложение
Жители дома №76а по улице Симановского		
2.	Изменить границы земельного участка с условным номером :ЗУ7, включив в его границы земельный участок :ЗУ20	Предложение учитывать не целесообразно, ввиду необходимости организации доступа к земельным участкам с кадастровыми номерами 44:27:040218:62, 44:27:040218:64 и земельному участку с условным номером :ЗУ9 по территории общего пользования
Управление имущественных и земельных отношений Администрации города Костромы		
3.	Уточнить сведения БТИ в отношении объектов на земельных участках :ЗУ7, :ЗУ9, земельных участках с кадастровыми номерами 44:27:040218:62, 44:27:040218:64	Целесообразно учесть предложение
4.	Привести документацию в соответствие с Инструкцией по делопроизводству Администрации города Костромы	Целесообразно учесть предложение

Выводы по результатам общественных обсуждений или публичных слушаний:

Целесообразно проект межевания территории доработать с учетом поступивших замечаний и предложений.

Глава города Костромы

ПОСТАНОВЛЕНИЕ

11 февраля 2020 года

№ 10

О назначении публичных слушаний по проекту межевания территории, ограниченной улицей Профсоюзной, улицами местного значения в микрорайоне Юбилейный

Рассмотрев обращение главы Администрации города Костромы от 10 февраля 2020 года № 24исх-569/20 "О назначении публичных слушаний", в целях соблюдения права человека на благоприятные условия жизнедеятельности, прав и законных интересов правообладателей земельных участков и объектов капитального строительства, в соответствии со статьями 5¹ и 46 Градостроительного кодекса Российской Федерации, Федеральным законом от 6 октября 2003 года № 131-ФЗ "Об общих принципах организации местного самоуправления в Российской Федерации", Порядком организации и проведения публичных слушаний по проектам муниципальных правовых актов города Костромы в сфере градостроительной деятельности, Правилами землепользования и застройки города Костромы, руководствуясь статьями 20, 37 и 56 Устава города Костромы,

ПОСТАНОВЛЯЮ:

1. Назначить публичные слушания по проекту межевания территории, ограниченной улицей Профсоюзной, улицами местного значения в микрорайоне Юбилейный (приложение 1), в форме собрания участников публичных слушаний по проекту муниципального правового акта в Администрации города Костромы.
2. Определить организатором публичных слушаний по проекту межевания территории, ограниченной улицей Профсоюзной, улицами местного значения в микрорайоне Юбилейный, - Комиссию по рассмотрению документации по планировке территории города Костромы.
3. Назначить проведение собрания участников публичных слушаний на 3 марта 2020 года в период с 15.00 до 16.30 часов по адресу: Российская Федерация, Костромская область, городской округ город Кострома, город Кострома, площадь Конституции, дом 2, 3 этаж, кабинет 303в.
4. Утвердить прилагаемые:
 - 1) границы территории, в пределах которых проводятся публичные слушания по проекту межевания территории, ограниченной улицей Профсоюзной, улицами местного значения в микрорайоне Юбилейный (приложение 2);
 - 2) повестку собрания участников публичных слушаний по проекту межевания террито-

рии, ограниченной улицей Профсоюзной, улицами местного значения в микрорайоне Юбилейный (приложение 3);

3) оповещение о начале публичных слушаний (приложение 4).

5. Опубликовать 14 февраля 2020 года в порядке, установленном для официального опубликования муниципальных правовых актов города Костромы, иной официальной информации, и разместить на официальном сайте Думы города Костромы в информационно-телекоммуникационной сети "Интернет":

1) настоящее постановление;

2) проект постановления Администрации города Костромы "Об утверждении документации по планировке территории, ограниченной улицей Профсоюзной, улицами местного значения в микрорайоне Юбилейный".

6. С 25 февраля 2020 года разместить на официальном сайте Администрации города Костромы в информационно-телекоммуникационной сети "Интернет":

1) проект постановления Администрации города Костромы "Об утверждении документации по планировке территории, ограниченной улицей Профсоюзной, улицами местного значения в микрорайоне Юбилейный";

2) проект межевания территории, ограниченной улицей Профсоюзной, улицами местного значения в микрорайоне Юбилейный.

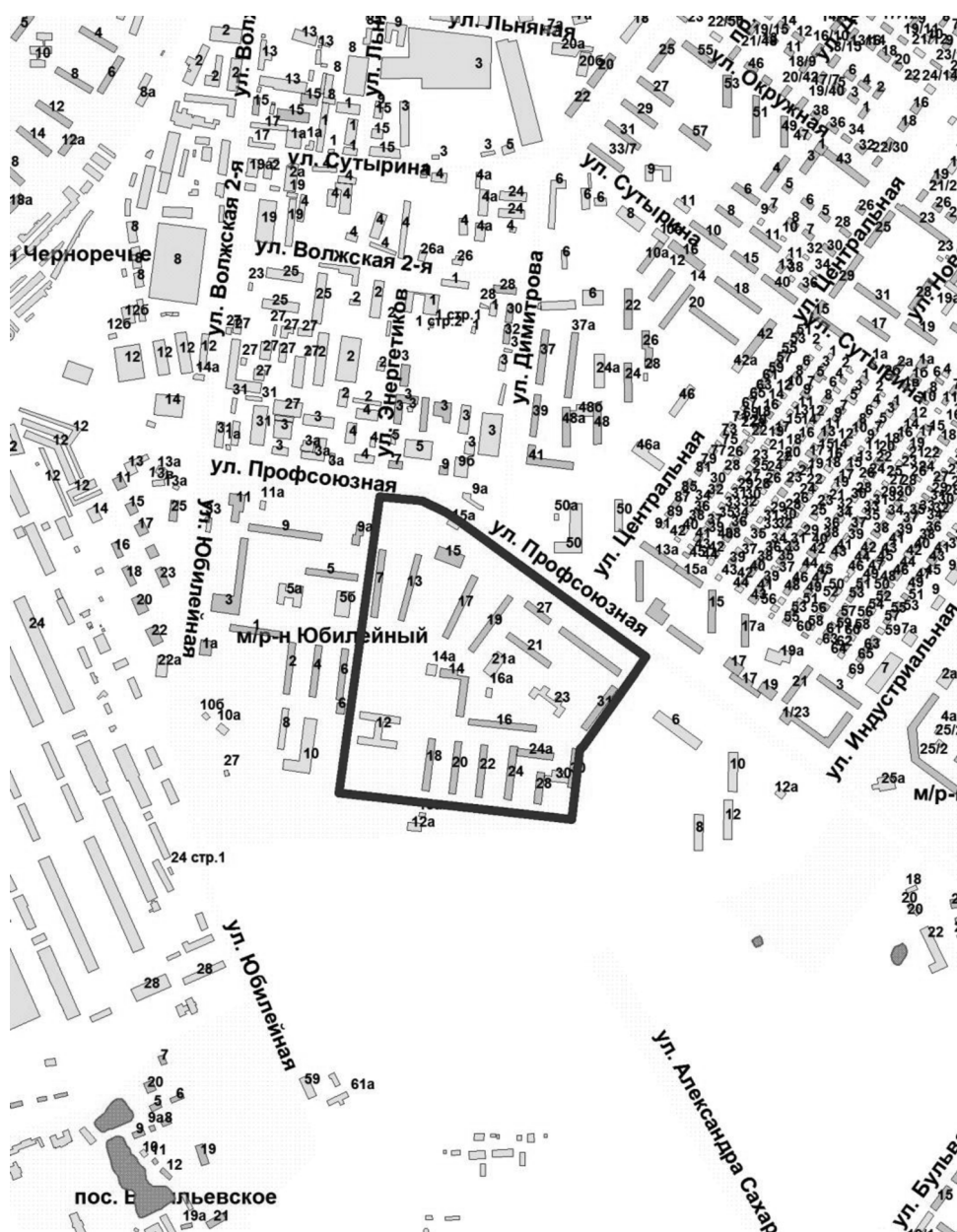
7. Не позднее 25 февраля 2020 года разместить и до 3 марта 2020 года распространять оповещение о начале публичных слушаний на информационных стендах, находящихся в муниципальной собственности.

8. Настоящее постановление вступает в силу со дня его официального опубликования.

Глава города Костромы Ю.В. ЖУРИН.

Приложение 2 к постановлению Главы города Костромы от 11 февраля 2020 года № 10

Границы территории, в пределах которых проводятся публичные слушания по проекту межевания территории, ограниченной улицей Профсоюзной, улицами местного значения в микрорайоне Юбилейный



Приложение 3 к постановлению Главы города Костромы от 11 февраля 2020 года № 10

Повестка собрания участников публичных слушаний по проекту межевания территории, ограниченной улицей Профсоюзной, улицами местного значения в микрорайоне Юбилейный

3 марта 2020 года

15.00 – 16.30

1. Регистрация участников публичных слушаний – 20 мин.
2. Вступительное слово председательствующего на публичных слушаниях (собрании участников публичных слушаний) – 5 мин.
 Воронина Ольга Владимировна – председатель Комиссии по рассмотрению документации по планировке территории города Костромы
 Якимов Владимир Вячеславович – заместитель председательствующего, заместитель председателя Комиссии по рассмотрению документации по планировке территории города Костромы

3. Основной доклад:
- по проекту межевания территории, ограниченной улицей Профсоюзной, улицами местного значения в микрорайоне Юбилейный

Миличенко Елена Николаевна – начальник отдела кадастровых работ МКУ г. Костромы "Центр градостроительства" – 10 мин.

4. Вопросы к выступившим (в письменной, устной форме) – 30 мин.
5. Выступления участников публичных слушаний в порядке поступления заявок на выступление – 20 мин.
6. Заключительное слово председательствующего – 5 мин.
Воронина Ольга Владимировна – председатель Комиссии по рассмотрению документации по планировке территории города Костромы

Приложение 4 к постановлению Главы города Костромы от 11 февраля 2020 года № 10

ОПОВЕЩЕНИЕ О НАЧАЛЕ ПУБЛИЧНЫХ СЛУШАНИЙ

Глава города Костромы информирует о назначении публичных слушаний по проекту межевания территории, ограниченной улицей Профсоюзной, улицами местного значения в микрорайоне Юбилейный.

Публичные слушания состоятся 3 марта 2020 года с 15.00 часов до 16.30 часов в здании по адресу: Российская Федерация, Костромская область, городской округ город Кострома, город Кострома, площадь Конституции, дом 2, 3 этаж, кабинет 303в.

Организатор публичных слушаний, - Комиссия по рассмотрению документации по планировке территории города Костромы (адрес: Российская Федерация, Костромская область, городской округ город Кострома, город Кострома, площадь Конституции, дом 2, 4 этаж, кабинет 406, телефон (4942) 42 70 72).

Экспозиция проекта проводится в здании по адресу: Российская Федерация, Костромская область, городской округ город Кострома, город Кострома, площадь Конституции, дом 2, 4 этаж с 25 февраля по 3 марта 2020 года. Консультирование проводится во вторник и четверг с 17.00 по 18.00 часов.

Проект, подлежащий рассмотрению на публичных слушаниях, и информационные материалы к нему (при наличии) будут размещены на официальном сайте Администрации города Костромы по адресу: www.gradkostroma.ru с 25 февраля 2020 года.

Участники публичных слушаний в целях идентификации представляют сведения о себе (фамилию, имя, отчество (при наличии), дату рождения, адрес места жительства (регистрации) - для физических лиц; наименование, основной государственный регистрационный номер, место нахождения и адрес - для юридических лиц) с приложением документов, подтверждающих такие сведения. Участники публичных слушаний, являющиеся правообладателями соответствующих земельных участков и (или) расположенных на них объектов капитального строительства и (или) помещений, являющихся частью указанных объектов капитального строительства, также представляют сведения ответственно о таких земельных участках, объектах капитального строительства, помещениях, являющихся частью указанных объектов капитального строительства, из Единого государственного реестра недвижимости и иные документы, устанавливающие или удостоверяющие их права на такие земельные участки, объекты капитального строительства, помещения, являющиеся частью указанных объектов капитального строительства.

В случае внесения предложений и замечаний в письменной форме документы предоставляются участниками публичных слушаний в виде заверенных копий, либо копий с приложением оригиналов для их сверки.

В случае направления предложений и замечаний участником публичных слушаний представляется согласие на обработку его персональных данных с учетом требований, установленных Федеральным законом от 27 июля 2006 года № 152-ФЗ "О персональных данных".

Участники публичных слушаний, представившие указанные сведения о себе, имеют право внести предложения и замечания, касающиеся рассматриваемого проекта:

- 1) в письменной форме в адрес организатора публичных слушаний с 25 февраля по 3 марта 2020 года;
- 2) посредством записи в книге (журнале) учета посетителей экспозиции проекта, подлежащего рассмотрению на публичных слушаниях, с 25 февраля по 3 марта 2020 года в здании по адресу: Российская Федерация, Костромская область, городской округ город Кострома, город Кострома, площадь Конституции, дом 2, 4 этаж;
- 3) в устной и письменной форме в ходе проведения публичных слушаний.

**ИНФОРМАЦИОННОЕ СООБЩЕНИЕ
ОБ ОПУБЛИКОВАНИИ (РАЗМЕЩЕНИИ) ПОЛНОГО ТЕКСТА
МУНИЦИПАЛЬНОГО ПРАВОВОГО АКТА В СЕТЕВОМ ИЗДАНИИ
"ОФИЦИАЛЬНЫЙ ВЕСТНИК ГОРОДА КОСТРОМЫ"**

Глава города Костромы оповещает жителей города Костромы о том, что полный текст постановления Главы города Костромы от 11 февраля 2020 года № 10 "О назначении публичных слушаний по проекту межевания территории, ограниченной улицей Профсоюзной, улицами местного значения в микрорайоне Юбилейный" опубликован в сетевом издании "Официальный вестник города Костромы" в информационно-телекоммуникационной сети "Интернет" по адресу: <http://pravokostroma.ru>, а также размещен в информационно-телекоммуникационной сети "Интернет" на официальном сайте Думы города Костромы www.duma-kostroma.ru.

Администрация города Костромы ПРОЕКТ
ПОСТАНОВЛЕНИЕ

№ _____

**Об утверждении документации по планировке территории,
ограниченной улицей Профсоюзной, улицами местного
значения в микрорайоне Юбилейный**

В соответствии со статьями 42, 43, 45 и 46 Градостроительного кодекса Российской Федерации, Порядком организации и проведения публичных слушаний по проектам муниципальных правовых актов города Костромы в сфере градостроительной деятельности, утвержденным решением Думы города Костромы от 26 апреля 2018 года № 64, учитывая протокол публичных слушаний по проекту межевания территории от 3 марта 2020 года, заключение о результатах публичных слушаний, руководствуясь статьями 42, 44, частью 1 статьи 57 Устава города Костромы,

ПОСТАНОВЛЯЮ:

1. Утвердить документацию по планировке территории, ограниченной улицей Профсоюзной, улицами местного значения в микрорайоне Юбилейный, в виде проекта межевания территории.

2. Настоящее постановление подлежит официальному опубликованию в течение семи дней со дня его принятия и размещению на официальном сайте Администрации города Костромы в информационно-телекоммуникационной сети «Интернет».

Глава Администрации города Костромы А.В. СМЕРНОВ.

**ОФИЦИАЛЬНЫЙ САЙТ АДМИНИСТРАЦИИ ГОРОДА КОСТРОМЫ
www.gradkostroma.ru**

Администрация города Костромы
ПОСТАНОВЛЕНИЕ

7 февраля 2020 года № 163

**О предоставлении разрешения на отклонение от предельных
параметров разрешенного строительства на земельном участке,
имеющем местоположение: Костромская область, улица Московская,
в районе дома 100, с кадастровым номером 44:27:000000:14959**

Рассмотрев заявление Общества с ограниченной ответственностью «Венеция», в интересах которого действует М. Н. Лоскутов по доверенности от 10 января 2020 года, в соответствии со статьей 40 Градостроительного кодекса Российской Федерации, протоколом Комиссии от 27 января 2020 года № 160 по вопросу предоставления разрешения на отклонение от предельных параметров разрешенного строительства на земельном участке, имеющем местоположение: Костромская область, улица Московская, в районе дома 100, с кадастровым номером 44:27:000000:14959, с учетом рекомендаций Комиссии по подготовке проекта Правил землепользования и застройки города Костромы, руководствуясь статьями 42, 44, частью 1 статьи 57 Устава города Костромы,

ПОСТАНОВЛЯЮ:

1. Предоставить разрешение на отклонение от предельных параметров разрешенного строительства на земельном участке с кадастровым номером 44:27:000000:14959, площадью 0,1382 га, имеющего местоположение: Костромская область, улица Московская, в районе дома 100, установив максимальный процент застройки земельного участка – 27,5 %, в целях завершения строительства индивидуальных жилых домов, согласно приложению к настоящему постановлению.

2. Настоящее постановление вступает в силу со дня его подписания, подлежит официальному опубликованию в бюллетене «Официальный вестник города Костромы» и размещению на официальном сайте Администрации города Костромы в информационно-телекоммуникационной сети «Интернет».

Глава Администрации города Костромы А.В. СМЕРНОВ.

Приложение к постановлению Администрации города Костромы от 7 февраля 2020 года № 163

Баланс территории

№ п/п	Наименование	в проектных границах КОИВО
1	Площадь участка, №2	1,382
2	Площадь застройки, №2 жилого дома №75 по ПП	126,67
3	Площадь застройки, №2 жилого дома №77 по ПП	126,69
4	Площадь застройки, №2 жилого дома №79 по ПП	126,77
5	Территория застройки, №2 жилых домов №75, №77, №79 по ПП	380,03
6	Земельный участок, подлежащий изъятию	2
7	Предельная высота здания не превышает - 10,5 м	
8	Процент застройки	27,5%

Обоснование предоставления разрешения на отклонение от предельных параметров разрешенного строительства:
Были выданы уведомления о строительстве индивидуальных жилых домов №75, №77, №79 по ПП. В связи с ошибкой разбиения осей при строительстве объектов были незначительно превышены параметры застройки, в связи с этим проектом устанавливается максимальный процент застройки 27,5%.

Технические решения, принятые в проектной документации, соответствуют требованиям экологических, санитарно-гигиенических, противопожарных и других норм, действующих на территории Российской Федерации и обеспечивают безопасную для жизни и здоровья людей эксплуатацию объекта при соблюдении предусмотренных проектом мер безопасности.

Воронина О.В.

Имя	Колл.	Дата	Подп.	Лист
Рязанкина	Рязанкина			1
Смирнов	Смирнов			1
Григорьев	Григорьев			1

Исходные данные: Земельный участок №105/27/9 по ПП, расположенный по адресу: 150000, Костромская область, город Кострома, улица Московская, в районе дома 100.

Схема планировочной организации земельного участка №1260

ООО "Кек Проект"

Экспликация к генплану

№ п/п	Наименование
1	Микрорайонный жилой дом №75 по ПП
2	Микрорайонный жилой дом №77 по ПП
3	Микрорайонный жилой дом №79 по ПП

Условные обозначения

Наименование
Проектируемые здания (индивидуальные жилые дома)
Граница земельного участка
Граница доступного размещения объектов капитального строительства

Администрация города Костромы
ПОСТАНОВЛЕНИЕ

11 февраля 2020 года № 184

**О внесении изменений в состав межведомственной комиссии
по оценке жилых помещений жилищного фонда города Костромы**

В связи с произошедшими кадровыми изменениями, руководствуясь статьями 42, 44, частью 1 статьи 57 Устава города Костромы,

ПОСТАНОВЛЯЮ:

1. Внести в состав межведомственной комиссии по оценке жилых помещений жилищного фонда города Костромы (далее – состав комиссии), утвержденный постановлением Главы города Костромы от 25 октября 2007 года № 2578 «О межведомственной комиссии по оценке жилых помещений жилищного фонда города Костромы» (с изменениями, внесенными постановлениями Главы города Костромы от 5 июня 2008 года № 970, от 5 сентября 2008 года № 1678, от 27 апреля 2009 года № 729, постановлениями Администрации города Костромы от 12 августа 2011 года № 1862, от 6 сентября 2011 года № 2045, от 14 декабря 2011 года № 2826, от 8 июня 2012 года № 1193, от 14 января 2013 года № 8, от 16 января 2013 года № 27, от 10 июля 2013 года № 1507, от 23 августа 2013 года № 1876, от 11 октября 2013 года № 2336, от 23 октября 2013 года № 2433, от 5 февраля 2014 года № 293, от 17 апреля 2014 года № 962, от 22 октября 2014 года № 2812, от 20 января 2015 года № 65, от 23 апреля 2015 года № 851, от 27 июля 2015 года № 1845, от 21 сентября 2015 года № 2670, от 22 сентября 2015 года № 2689, от 7 апреля 2016 года № 823, от 28 апреля 2016 года № 1070, от 28 ноября 2016 года № 3213, от 2 марта 2017 года № 473, от 7 апреля 2017 года № 788, от 5 июня 2017 года № 1669, от 11 июля 2017 года № 1983, от 22 августа 2017 года № 2339, от 16 ноября 2017 года № 3002, от 16 марта 2018 года № 459, от 29 ноября 2018 года № 2615, от 29 января 2019 года № 96, от 13 мая 2019 года № 732), следующие изменения:

- 1.1. исключить из состава комиссии Комарова Евгения Борисовича;
- 1.2. включить в состав комиссии Петрова Андрея Сергеевича, главного специалиста-эксперта отдела государственного надзора и мониторинга окружающей среды департамента природных ресурсов и охраны окружающей среды Костромской области (по согласованию);
- 1.3. указать новые должности:
 - 1.3.1. Густовой Ольги Николаевны - консультант отдела муниципального жилищного контроля Управления муниципальных инспекций Администрации города Костромы;
 - 1.3.2. Иксановой Венеры Искандеровны - заместитель начальника отдела по эксплуатации жилищного фонда Управления жилищно-коммунального хозяйства Администрации города Костромы;
 - 1.3.3. Смирновой Дарьи Владимировны - инспектор территориального отдела надзорной деятельности и профилактической работы города Костромы Управления надзорной деятельности и профилактической работы Главного управления МЧС России по Костромской области (по согласованию);
 - 1.3.4. Степченко Ольги Анатольевны - заместитель начальника отдела учета и использования объектов культурного наследия инспекции по охране объектов культурного наследия Костромской области (по согласованию).

2. Настоящее постановление вступает в силу со дня его подписания и подлежит официальному опубликованию.

Глава Администрации города Костромы А.В. СМРНОВ.

Администрация города Костромы

РАСПОРЯЖЕНИЕ

начальника Управления экономики

10.02. 2020

№ 12-р

О внесении изменений в тарифы на платные услуги, предоставляемые муниципальным казенным учреждением города Костромы «Центр гражданской защиты города Костромы»

В соответствии со статьей 17 Федерального закона от 6 октября 2003 года № 131-ФЗ «Об общих принципах организации местного самоуправления в Российской Федерации», решением Думы города Костромы от 21 декабря 2005 года № 120 «Об определении порядка установления органами местного самоуправления города Костромы тарифов на услуги, предоставляемые муниципальными предприятиями и учреждениями, и работы, выполняемые муниципальными предприятиями и учреждениями», Порядком формирования тарифов на платные услуги (работы), предоставляемые муниципальными предприятиями и учреждениями города Костромы, утвержденным постановлением Администрации города Костромы от 10 июля 2013 года № 1504, Положением об Управлении экономики Администрации города Костромы, утвержденным постановлением Администрации города Костромы от 27 ноября 2012 года № 2495, руководствуясь статьей 42, частью 3 статьи 57 Устава города Костромы,

О Б Я З Ы В А Ю:

1. Внести в тарифы на платные услуги, предоставляемые муниципальным казенным учреждением города Костромы «Центр гражданской защиты города Костромы», установленные распоряжением начальника Управления экономики Администрации города Костромы от 4 декабря 2019 года № 261-р «Об установлении тарифов на платные услуги, предоставляемые муниципальным казенным учреждением города Костромы "Центр гражданской защиты города Костромы"», следующие изменения:

строки 3. и 4. изложить в следующей редакции:

3.	Подготовка по программе курсового обучения должностных лиц и работников гражданской обороны и единой государственной системы предупреждения и ликвидации чрезвычайных ситуаций (на одного слушателя)	1 курс обучения	600,0
4.	Обслуживание одного потенциально-опасного объекта (территории), опасного производственного объекта (территории) профессиональным аварийно-спасательным формированием	1 месяц	700,0

2. Настоящее распоряжение подлежит официальному опубликованию и вступает в силу с 1 числа месяца, следующего за месяцем его издания, но не ранее, чем по истечении 10 дней после его официального опубликования и распространяет свое действие на правоотношения, возникшие с 1 января 2020 года.

Начальник Управления И.Ю. ПРОСКУРИНА.

ИЗВЕЩЕНИЕ О ПРОВЕДЕНИИ СОБРАНИЯ О СОГЛАСОВАНИИ МЕСТОПОЛОЖЕНИЯ ГРАНИЦЫ ЗЕМЕЛЬНОГО УЧАСТКА

Кадастровым инженером Золиным Михаилом Александровичем, почтовый адрес: Ивановская область, город Приволжск, улица Революционная, дом № 132, квартира № 9, e-mail: zolin_mihail@mail.ru, тел. 8-920-344-79-31, номер регистрации в государственном реестре лиц, осуществляющих кадастровую деятельность – 16702, № квалификационного аттестата кадастрового инженера №37-11-68 в отношении земельного участка с кадастровым номером **44:27:020512:898**, расположенного по адресу: Костромская область, г. Кострома,

ул. Боровая, СТ «Дубки», участок №898, выполняются кадастровые работы по уточнению местоположения границы земельного участка. Заказчиком кадастровых работ является Кравченко Марина Павловна, проживающая по адресу: Костромская область, Костромской район, п. Зарубино, ул. Полевая, д. 4, кв. 1. Контактный телефон: 8-996-931-54-74.

Собрание заинтересованных лиц по поводу согласования местоположения границы состоится по адресу: г. Кострома, ул. Боровая, СТ «Дубки», участок №898 - **17 марта 2020г. в 10 часов 00 минут**. С проектом межевого плана земельного участка можно ознакомиться по адресу: г. Кострома, ул. Маршала Новикова, д.8.

Требования о проведении согласования местоположения границ земельных участков на местности принимаются с **17 февраля 2020г. по 16 марта 2020г.** обоснованные возражения о местоположении границ земельных участков после ознакомления с проектом межевого плана принимаются с **17 февраля 2020г. по 16 марта 2020г.** по адресу: г. Кострома, ул. Маршала Новикова, д.8. Смежные земельные участки, в отношении местоположения границ которых проводится согласование: земельный участок, с кадастровым номером **44:27:020512:897** (г. Кострома, ул. Боровая, СТ «Дубки», участок №897); земельный участок, с кадастровым номером **44:27:020512:899** (г. Кострома, ул. Боровая, СТ «Дубки», участок №899); земельный участок, с кадастровым номером **44:27:020512:859** (г. Кострома, ул. Боровая, СТ «Дубки», участок №859); земельный участок, с кадастровым номером **44:27:020512:860** (г. Кострома, ул. Боровая, СТ «Дубки», участок №860); земельный участок, с кадастровым номером **44:27:020512:858** (г. Кострома, ул. Боровая, СТ «Дубки», участок №858); земельные участки, расположенные в кадастровом квартале **44:27:020512** (Костромская область, г. Кострома, ул. Боровая, СТ «Дубки»). При проведении согласования местоположения границ при себе необходимо иметь документ, удостоверяющий личность, а также документы о правах на земельный участок (часть 12 статьи 39, часть 2 статьи 40 Федерального закона от 24 июля 2007г. №221-ФЗ «О кадастровой деятельности»).

ИЗВЕЩЕНИЕ О ПРОВЕДЕНИИ СОБРАНИЯ О СОГЛАСОВАНИИ МЕСТОПОЛОЖЕНИЯ ГРАНИЦЫ ЗЕМЕЛЬНОГО УЧАСТКА

Кадастровым инженером Золиным Михаилом Александровичем, почтовый адрес: Ивановская область, город Приволжск, улица Революционная, дом № 132, квартира № 9, e-mail: zolin_mihail@mail.ru, тел. 8-920-344-79-31, номер регистрации в государственном реестре лиц, осуществляющих кадастровую деятельность – 16702, № квалификационного аттестата кадастрового инженера №37-11-68 в отношении земельного участка с кадастровым номером **44:27:050533:3**, расположенного по адресу: Костромская область, г. Кострома, ул. Буйская, д. 63, выполняются кадастровые работы по уточнению местоположения границы земельного участка. Заказчиком кадастровых работ является Юдинцев Анатолий Николаевич, проживающий по адресу: г. Кострома, ул. Буйская, д. 63. Контактный телефон: 8-915-905-23-55.

Собрание заинтересованных лиц по поводу согласования местоположения границы состоится по адресу: г. Кострома, ул. Буйская, д. 63 - **17 марта 2020г. в 10 часов 30 минут**. С проектом межевого плана земельного участка можно ознакомиться по адресу: г. Кострома, ул. Маршала Новикова, д. 8.

Требования о проведении согласования местоположения границ земельных участков на местности принимаются с **17 февраля 2020г. по 16 марта 2020г.** обоснованные возражения о местоположении границ земельных участков после ознакомления с проектом межевого плана принимаются с **17 февраля 2020г. по 16 марта 2020г.** по адресу: г. Кострома, ул. Маршала Новикова, д. 8. Смежные земельные участки, в отношении местоположения границ которых проводится согласование: земельный участок, с кадастровым номером **44:27:050533:2** (г. Кострома, ул. Буйская, д. 65); земельный участок, с кадастровым номером **44:27:050533:4** (г. Кострома, ул. Буйская, д. 61); земельный участок, с кадастровым номером **44:27:050533:17** (г. Кострома, ул. Красная Маёвка, д. 148); земельный участок, с кадастровым номером **44:27:050533:19** (г. Кострома, ул. Красная Маёвка, д. 146); **44:27:050533:20** (г. Кострома, ул. Красная Маёвка, д. 146); земельные участки, расположенные в кадастровом квартале **44:27:050533**. При проведении согласования местоположения границ при себе необходимо иметь документ, удостоверяющий личность, а также документы о правах на земельный участок (часть 12 статьи 39, часть 2 статьи 40 Федерального закона от 24 июля 2007г. №221-ФЗ «О кадастровой деятельности»).

ИЗВЕЩЕНИЕ О ПРОВЕДЕНИИ СОБРАНИЯ О СОГЛАСОВАНИИ МЕСТОПОЛОЖЕНИЯ ГРАНИЦЫ ЗЕМЕЛЬНОГО УЧАСТКА

Кадастровым инженером Кижкиной Ольгой Владимировной, № регистрации в государственном реестре лиц, осуществляющих кадастровую деятельность 2242, тел.45-33-81, г. Кострома, ул. М. Новикова,4в, E-mail: kadastr44@mail.ru в отношении земельного участка, расположенного по адресу: Костромская обл., г. Кострома, ул. Мясницкая, ГК №124Б, бокс №3, выполняются кадастровые работы по уточнению местоположения границы и площади земельного участка с кадастровым номером 44:27:040635:273.

Заказчиком кадастровых работ является Гвоздовский Б.С. (тел. 8960-739-36-18, адрес проживания: Костромская обл., г. Кострома, ул. Мясницкая, д.108, кв.101) Собрание заинтересованных лиц по поводу согласования местоположения границы состоится по адресу: Костромская обл., г. Кострома, ул. М. Новикова, д.4в «18» марта 2020г. в 09ч.00 мин.

С проектом межевого плана земельного участка можно ознакомиться по адресу: Костромская обл., г. Кострома, ул. М. Новикова, д.4в.

Требования о проведении согласования местоположения границ на местности принимаются с 17 февраля 2020 г. по 13 марта 2020 г.,

обоснованные возражения о местоположении границ земельных участков после ознакомления с проектом межевого плана принимаются с 17 февраля 2020 г. по 13 марта 2020 г., по адресу: Костромская обл., г. Кострома, ул. М. Новикова, д.4в (кроме праздничных и выходных дней).

Земельные участки, с правообладателями которых требуется согласовать местоположение границы:

земельный участок, расположенный по адресу: Костромская обл., г. Кострома, ул. Мясницкая, ГК №124Б, бокс №3, с кадастровым номером 44:27:020511:272.

земельный участок, расположенный по адресу: Костромская обл., г. Кострома, ул. Мясницкая, ГК №124Б, земли общего пользования, с кадастровым номером 44:27:020511:6.

При проведении согласования местоположения границ при себе необходимо иметь документ, удостоверяющий личность, а также документы о правах на земельный участок (часть 12 статьи 39, часть 2 статьи 40 Федерального закона от 24.07.2007г. №221-ФЗ «О кадастровой деятельности»).

ИЗВЕЩЕНИЕ О ПРОВЕДЕНИИ СОБРАНИЯ О СОГЛАСОВАНИИ МЕСТОПОЛОЖЕНИЯ ГРАНИЦЫ ЗЕМЕЛЬНОГО УЧАСТКА

Кадастровым инженером Кижкиной Ольгой Владимировной, № регистрации в государственном реестре лиц, осуществляющих кадастровую деятельность 2242, тел.45-33-81, г. Кострома, ул. М. Новикова,4в, E-mail: kadastr44@mail.ru в отношении земельного участка, расположенного по адресу: Костромская обл., г. Кострома, мкр. Якиманиха, садоводческое товарищество "Ленок" участок №273, выполняются кадастровые работы по уточнению местоположения границы и площади земельного участка с кадастровым номером 44:27:020511:268.

Заказчиком кадастровых работ является Касаткина Наталья Анатольевна (тел. 8-953-650-19-74, адрес проживания: Костромская обл., г. Кострома, пр. Целинный 1-й, д. 17, кв. 1). Собрание заинтересованных лиц по поводу согласования местоположения границы состоится по адресу: Костромская обл., г. Кострома, ул. М. Новикова, д.4в «18» марта 2020г. в 14ч.00 мин.

С проектом межевого плана земельного участка можно ознакомиться по адресу: Костромская обл., г. Кострома, ул. М. Новикова, д.4в.

Требования о проведении согласования местоположения границ на местности принимаются с 17 февраля 2020 г. по 13 марта 2020 г., обоснованные возражения о местоположении границ земельных участков после ознакомления с проектом межевого плана принимаются с 17 февраля 2020 г. по 13 марта 2020 г., по адресу: Костромская обл., г. Кострома, ул. М. Новикова, д.4в (кроме праздничных и выходных дней).

Земельные участки, с правообладателями которых требуется согласовать местоположение границы: земельный участок, расположенный по адресу: Костромская обл., г. Кострома, мкр. Якиманиха, садоводческое товарищество "Ленок" участок 272, с кадастровым номером 44:27:020511:267.

При проведении согласования местоположения границ при себе необходимо иметь документ, удостоверяющий личность, а также документы о правах на земельный участок (часть 12 статьи 39, часть 2 статьи 40 Федерального закона от 24.07.2007г. №221-ФЗ «О кадастровой деятельности»).

ИЗВЕЩЕНИЕ О ПРОВЕДЕНИИ СОБРАНИЯ О СОГЛАСОВАНИИ МЕСТОПОЛОЖЕНИЯ ГРАНИЦЫ ЗЕМЕЛЬНОГО УЧАСТКА

Кадастровым инженером Смирновой Натальей Борисовной, почтовый адрес: 156000, г. Кострома, ул. Чайковского, 9Б, офис 20, E-mail: sm-natalia@mail.ru тел. 44-04-39, 8-903-897-10-92, № регистрации в государственном реестре лиц, осуществляющих кадастровую деятельность, 25261, выполняются кадастровые работы в отношении земельного участка с кадастровым номером 44:27:070417:4, расположенного по адресу: **Костромская область, г. Кострома, ш. Кинешемское, 10-й км, НСТ «Васильевский» участок №4**, номер кадастрового квартала 44:27:070416.

Заказчиком кадастровых работ является Горшкова Алевтина Ивановна, почтовый адрес: 156000, г. Кострома, ул. Мира, 17, кв. 28, тел. 8-950-244-28-75.

Собрание по поводу согласования местоположения границ состоится по адресу: Костромская область, г. Кострома, ш. Кинешемское 10-й км, НСТ «Васильевский», участок №4, «20» марта 2020 г. в 10ч. 00мин.

С проектом межевого плана земельного участка можно ознакомиться по адресу: 156000, г. Кострома, ул. Чайковского, 9Б, офис 20.

Требования о проведении согласования местоположения границ на местности принимаются с «17» февраля 2020 г. по «19» марта 2020 г. (кроме выходных дней), обоснованные возражения о местоположении границ земельного участка после ознакомления с проектом межевого плана принимаются с «17» февраля 2020 г. по «19» марта 2020 г. (кроме выходных дней), по адресу: 156000, г. Кострома, ул. Чайковского, 9Б, офис 20.

Смежные земельные участки, с правообладателями которых требуется согласовать местоположения границы:

44:27:070416:25, по адресу: Костромская область, г. Кострома, д. Зубино, НСТ «Восход», участок №25

44:27:070416:26, по адресу: Костромская область, г. Кострома, д. Зубино, НСТ «Восход», участок №26

44:27:070416:27, по адресу: Костромская область, г. Кострома, д. Зубино, НСТ «Восход», участок №27

44:27:070417:2, по адресу: Костромская область, г. Кострома, ш. Кинешемское 10-й км, НСТ «Васильевский», участок №2

При проведении согласования местоположения границ при себе необходимо иметь документ, удостоверяющий личность, а также документы о правах на земельный участок (часть 12 ст. 39, часть 2 ст. 40 Федерального закона от 24.07.2007 №221-ФЗ «О кадастровой деятельности»).

ИЗВЕЩЕНИЕ О ПРОВЕДЕНИИ СОБРАНИЯ О СОГЛАСОВАНИИ МЕСТОПОЛОЖЕНИЯ ГРАНИЦЫ ЗЕМЕЛЬНОГО УЧАСТКА

Кадастровым инженером Смирновой Натальей Борисовной, почтовый адрес: 156000, г. Кострома, ул. Чайковского, 9Б, офис 20, E-mail: sm-natalia@mail.ru тел. 44-04-39, 8-903-897-10-92, № регистрации в государственном реестре лиц, осуществляющих кадастровую деятельность, 25261, выполняются кадастровые работы в отношении земельного участка с кадастровым номером 44:27:070417:16, расположенного по адресу: **Костромская область, г. Кострома, ш. Кинешемское, 7-й км, СТ «Васильевский» участок №16**, номер кадастрового квартала 44:27:070416.

Заказчиком кадастровых работ является Карачёв Александр Борисович, почтовый адрес: 156000, г. Кострома, ул. Богатырская, дом 10, тел. 89066667505.

Собрание по поводу согласования местоположения границ состоится по адресу: Костромская область, г. Кострома, ш. Кинешемское 7-й км, СТ «Васильевский», участок №16, «20» марта 2020 г. в 10ч. 30мин.

С проектом межевого плана земельного участка можно ознакомиться по адресу: 156000, г. Кострома, ул. Чайковского, 9Б, офис 20.

Требования о проведении согласования местоположения границ на местности принимаются с «17» февраля 2020 г. по «19» февраля 2020 г. (кроме выходных дней), обоснованные возражения о местоположении границ земельного участка после ознакомления с проектом межевого плана принимаются с «17» февраля 2020 г. по «19» марта 2020 г. (кроме выходных дней), по адресу: 156000, г. Кострома, ул. Чайковского, 9Б, офис 20.

Смежные земельные участки, с правообладателями которых требуется согласовать местоположения границы:

44:27:070417:23, Костромская область, г. Кострома, СТ «Васильевский», участок №18 расположен в квартале 44:27:070416.

При проведении согласования местоположения границ при себе необходимо иметь документ, удостоверяющий личность, а также документы о правах на земельный участок (часть 12 ст. 39, часть 2 ст. 40 Федерального закона от 24.07.2007 №221-ФЗ «О кадастровой деятельности»).

ИЗВЕЩЕНИЕ О ПРОВЕДЕНИИ СОБРАНИЯ О СОГЛАСОВАНИИ МЕСТОПОЛОЖЕНИЯ ГРАНИЦЫ ЗЕМЕЛЬНОГО УЧАСТКА

Кадастровым инженером Смирновой Натальей Борисовной, почтовый адрес: 156000, г. Кострома, ул. Чайковского, 9Б, офис 20, E-mail: sm-natalia@mail.ru тел. 44-04-39, 8-903-897-10-92, № регистрации в государственном реестре лиц, осуществляющих кадастровую деятельность, 25261, выполняются кадастровые работы в отношении земельного участка с кадастровым номером 44:27:070417:25, расположенного по адресу: **Костромская область, г. Кострома, ш. Кинешемское, 7-й км, НСТ «Васильевский» участок 19**, номер кадастрового квартала 44:27:070417.

Заказчиком кадастровых работ является Старинец Татьяна Васильевна, почтовый адрес: 156000, г. Кострома, мкр. Черноречье, д. 29, кв. 62, тел. 89038964116.

Собрание по поводу согласования местоположения границ состоится по адресу: Костромская область, г. Кострома, ш. Кинешемское 7-й км, НСТ «Васильевский», участок №19, «20» марта 2020 г. в 10ч. 30мин.

С проектом межевого плана земельного участка можно ознакомиться по адресу: 156000, г. Кострома, ул. Чайковского, 9Б, офис 20.

Требования о проведении согласования местоположения границ на местности принимаются с «17» февраля 2020 г. по «19» марта 2020 г. (кроме выходных дней), обоснованные возражения о местоположении границ земельного участка после ознакомления с проектом межевого плана принимаются с «17» февраля 2020 г. по «19» марта 2020 г. (кроме выходных дней), по адресу: 156000, г. Кострома, ул. Чайковского, 9Б, офис 20.

Смежные земельные участки, с правообладателями которых требуется согласовать местоположения границы:

44:27:070417:21, Костромская область, г. Кострома, НСТ «Васильевский», участок №21 расположен в квартале 44:27:070417.

При проведении согласования местоположения границ при себе необходимо иметь документ, удостоверяющий личность, а также документы о правах на земельный участок (часть 12 ст. 39, часть 2 ст. 40 Федерального закона от 24.07.2007 №221-ФЗ «О кадастровой деятельности»).

ИЗВЕЩЕНИЕ О ПРОВЕДЕНИИ СОБРАНИЯ О СОГЛАСОВАНИИ МЕСТОПОЛОЖЕНИЯ ГРАНИЦЫ ЗЕМЕЛЬНОГО УЧАСТКА

Кадастровым инженером Смирновой Натальей Борисовной, почтовый адрес: 156000, г. Кострома, ул. Чайковского, 9Б, офис 20, E-mail: sm-natalia@mail.ru тел. 44-04-39, 8-903-897-10-92, № регистрации в государственном реестре лиц, осуществляющих кадастровую деятельность, 25261, выполняются кадастровые работы в отношении земельного участка с кадастровым номером 44:27:020513:7, расположенного по адресу: **Костромская область, город Кострома, улица Боровая, СНТ «Солонка», участок 7** номер кадастрового квартала 44:27:020513.

Заказчиками кадастровых работ являются: **Муратов Дмитрий Александрович**, почтовый адрес: 156000, г. Кострома, ул. Профсоюзная, д. 26, кв. 78 тел. 89103742888.

Собрание по поводу согласования местоположения границ состоится по адресу: Костромская область, г. Кострома, ул. Чайковского, д. 9Б оф. 20 «20»

марта 2020 г. в 12ч. 00мин.

С проектом межевого плана земельного участка можно ознакомиться по адресу: 156000, г. Кострома, ул. Чайковского, 9Б, офис 20.

Требования о проведении согласования местоположения границ на местности принимаются с «17» февраля 2020 г. по «19» марта 2020 г., обоснованные возражения о местоположения границ земельного участка после ознакомления с проектом межевого плана принимаются с «17» февраля 2020 г. по «19» марта 2020 г. (кроме выходных дней), по адресу: 156000, г. Кострома, ул. Чайковского, 9Б, офис 20.

Правообладатели, с которыми требуется согласовать местоположение границы: земельный участок с кадастровым номером **44:27:020513:6**, расположенный по адресу: **Костромская область, город Кострома, улица Боровая СНТ «Солонка» участок 6.**

При проведении согласования местоположения границ при себе необходимо иметь документ, удостоверяющий личность, а также документы о правах на земельный участок (часть 12 ст. 39, часть 2 ст. 40 Федерального закона от 24.07.2007 №221-ФЗ «О кадастровой деятельности»).

ИЗВЕЩЕНИЕ О ПРОВЕДЕНИИ СОБРАНИЯ О СОГЛАСОВАНИИ МЕСТОПОЛОЖЕНИЯ ГРАНИЦЫ ЗЕМЕЛЬНОГО УЧАСТКА

Кадастровым инженером Смирновой Натальей Борисовной, почтовый адрес: 156000, г. Кострома, ул. Чайковского, 9Б, офис 20, E-mail: sm-natalia@mail.ru тел. 44-04-39, 8-903-897-10-92, № регистрации в государственном реестре лиц, осуществляющих кадастровую деятельность, 25261, выполняются кадастровые работы в отношении земельного участка с кадастровым номером 44:27:020513:80, расположенного по адресу: **Костромская область, город Кострома, улица Боровая, СНТ «Солонка», участок 80** номер кадастрового квартала 44:27:020513.

Заказчиками кадастровых работ являются: **Дронь Ирина Николаевна**, почтовый адрес: 156000, г. Кострома, ул. Калиновская, д. 63, кв. 5 тел. 89607382037.

Собрание по поводу согласования местоположения границ состоится по адресу: Костромская область, г. Кострома, ул. Чайковского, д. 9Б оф. 20 «20» марта 2020 г. в 12 ч. 00 мин.

С проектом межевого плана земельного участка можно ознакомиться по адресу: 156000, г. Кострома, ул. Чайковского, 9Б, офис 20.

Требования о проведении согласования местоположения границ на местности принимаются с «17» февраля 2020 г. по «19» марта 2020 г., обоснованные возражения о местоположения границ земельного участка после ознакомления с проектом межевого плана принимаются с «17» февраля 2020 г. по «19» марта 2020 г. (кроме выходных дней), по адресу: 156000, г. Кострома, ул. Чайковского, 9Б, офис 20.

Правообладатели, с которыми требуется согласовать местоположение границы: земельный участок с кадастровым номером **44:27:020513:81**, расположенный по адресу: **Костромская область, город Кострома, улица Боровая СНТ «Солонка» участок 81**; земельный участок с кадастровым номером **44:27:020513:79**, расположенный по адресу: **Костромская область, город Кострома, улица Боровая, СНТ «Солонка» участок 79**

При проведении согласования местоположения границ при себе необходимо иметь документ, удостоверяющий личность, а также документы о правах на земельный участок (часть 12 ст. 39, часть 2 ст. 40 Федерального закона от 24.07.2007 №221-ФЗ «О кадастровой деятельности»).

ИЗВЕЩЕНИЕ О ПРОВЕДЕНИИ СОБРАНИЯ О СОГЛАСОВАНИИ МЕСТОПОЛОЖЕНИЯ ГРАНИЦЫ ЗЕМЕЛЬНОГО УЧАСТКА

Кадастровым инженером Смирновой Натальей Борисовной, почтовый адрес: 156000, г. Кострома, ул. Чайковского, 9Б, офис 20, E-mail: sm-natalia@mail.ru тел. 44-04-39, 8-903-897-10-92, № регистрации в государственном реестре лиц, осуществляющих кадастровую деятельность, 25261, выполняются кадастровые работы в отношении земельного участка с кадастровым номером 44:27:020513:85, расположенного по адресу: **Костромская область, город Кострома, улица Боровая, СНТ «Солонка», участок 85** номер кадастрового квартала 44:27:020513.

Заказчиками кадастровых работ являются: **Кишларь Анжела Алесеевна**, почтовый адрес: 156005, г. Кострома, микр. Якиманиха, д. 17, кв. 25 тел. 89536410663.

Собрание по поводу согласования местоположения границ состоится по адресу: Костромская область, г. Кострома, ул. Чайковского, д. 9Б оф. 20 «20» марта 2020 г. в 12ч. 00мин.

С проектом межевого плана земельного участка можно ознакомиться по адресу: 156000, г. Кострома, ул. Чайковского, 9Б, офис 20.

Требования о проведении согласования местоположения границ на местности принимаются с «17» февраля 2020 г. по «19» марта 2020 г., обоснованные возражения о местоположения границ земельного участка после ознакомления с проектом межевого плана принимаются с «17» февраля 2020 г. по «19» марта 2020 г. (кроме выходных дней), по адресу: 156000, г. Кострома, ул. Чайковского, 9Б, офис 20.

Правообладатели, с которыми требуется согласовать местоположение границы: земельный участок с кадастровым номером **44:27:020513:84**, расположенный по адресу: **Костромская область, город Кострома, улица Боровая СНТ «Солонка» участок 84.**

При проведении согласования местоположения границ при себе необходимо иметь документ, удостоверяющий личность, а также документы о правах на земельный участок (часть 12 ст. 39, часть 2 ст. 40 Федерального закона от 24.07.2007 №221-ФЗ «О кадастровой деятельности»).

Администрация города Костромы

ПОСТАНОВЛЕНИЕ

12 февраля 2020 года

№ 192

О подготовке документации по планировке территории в районе поселка Гари

В целях образования земельных участков под многоквартирными домами, в соответствии со статьями 41, 41.1, 43 и 46 Градостроительного кодекса Российской Федерации, статьей 11.3 Земельного кодекса Российской Федерации, статьей 16 Федерального закона от 29 декабря 2004 года № 189 –ФЗ «О введении в действие Жилищного кодекса Российской Федерации», Правилами землепользования и застройки города Костромы, утвержденными решением Думы города Костромы от 16 декабря 2010 года № 62, руководствуясь статьями 42, 44, частью 1 статьи 57 Устава города Костромы,

ПОСТАНОВЛЯЮ:

1. Подготовить документацию по планировке территории в районе поселка Гари, в виде проекта межевания территории (далее – документация по планировке территории) согласно прилагаемому ситуационному плану.

2. Установить срок подготовки документации по планировке территории – до 30 ноября 2020 года.

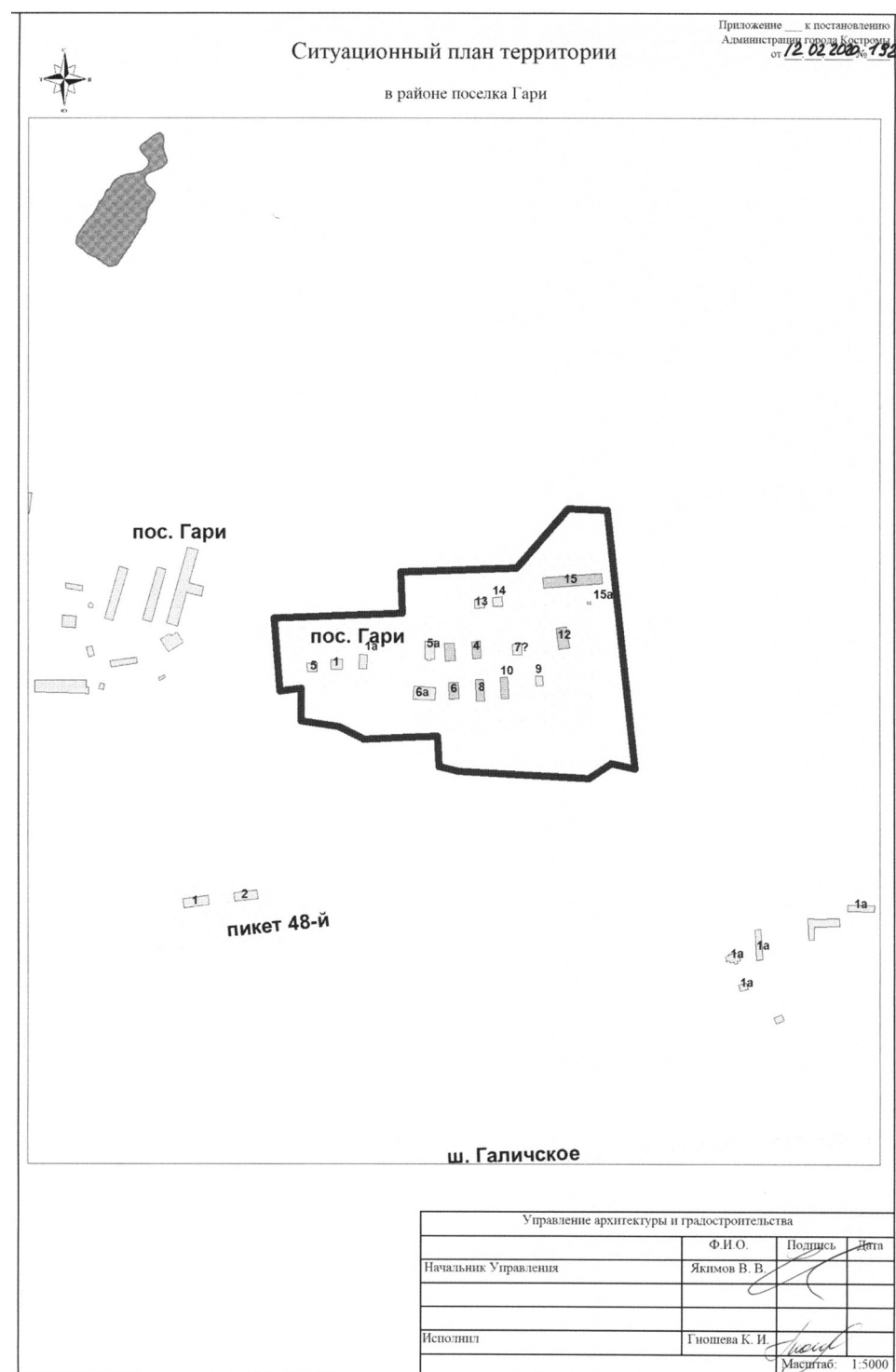
3. Муниципальному казенному учреждению города Костромы «Центр градостроительства» (А. В. Храмов) разработать документацию по планировке территории.

4. Установить, что предложения физических и юридических лиц о порядке, сроках подготовки и содержании документации по планировке территории принимаются в Управлении архитектуры и градостроительства Администрации города Костромы в течение двух недель со дня публикации настоящего постановления по адресу: Российская Федерация, Костромская область, городской округ город Кострома, город Кострома, площадь Конституции, дом 2, кабинет 406, телефон (4942) 42 70 72.

5. Финансовое обеспечение выполнения работ, указанных в пункте 1 настоящего постановления, производится в пределах бюджетных ассигнований, предусмотренных в бюджете города Костромы по смете на содержание муниципального казенного учреждения города Костромы «Центр градостроительства» по разделу 0400 «Национальная экономика», подразделу 0412 «Другие вопросы в области национальной экономики», целевой статье 1190029900 «Обеспечение деятельности подведомственных учреждений» классификации расходов бюджетов Российской Федерации.

6. Настоящее постановление подлежит официальному опубликованию в течение трех дней со дня его подписания и размещению на официальном сайте Администрации города Костромы в информационно-телекоммуникационной сети «Интернет».

Глава Администрации города Костромы **А.В. СМЕРНОВ.**





ПРИКАЗ

ДИРЕКТОРА МУНИЦИПАЛЬНОГО КАЗЕННОГО УЧРЕЖДЕНИЯ ГОРОДА КОСТРОМЫ «ЦЕНТР НАРУЖНОЙ РЕКЛАМЫ И ИНФОРМАЦИИ»

12 февраля 2020 года

№ 24-р

О внесении изменений в аукционную документацию и извещение о проведении аукциона на право заключения договоров на размещение юридическими и физическими лицами рекламы на муниципальном общественном транспорте города Костромы, назначенного на 27 февраля 2020 года

В соответствии с частью 1 статьи 17.1 Федерального закона от 26 июля 2006 года № 135-ФЗ «О защите конкуренции», решением Думы города Костромы от 28 февраля 2013 года № 22 «Об утверждении порядка организации заключения договора на размещение юридическими и физическими лицами рекламы на муниципальном общественном транспорте города Костромы», заявлением МУП города Костромы «Троллейбусное управление» от 12 февраля 2020 года № 35, руководствуясь подпунктом «м» пункта 2¹.1 Устава муниципального казенного учреждения города Костромы «Центр наружной рекламы и информации», утвержденным постановлением Администрации города Костромы от 21 июня 2019 года № 1066,

ПРИКАЗЫВАЮ:

1. Внести в аукционную документацию и извещение о проведении 27 февраля 2020 года аукциона на право заключения договоров на размещение юридическими и физическими лицами рекламы на муниципальном общественном транспорте города Костромы, утвержденные приказом директора муниципального казенного учреждения города Костромы «Центр наружной рекламы и информации» от 21 января 2020 года № 1-р следующие изменения:

1.1. в пункте 2 аукционной документации слова «Срок действия Договора составляет 1 (один) год.» заменить словами «Срок действия Договора составляет 6 (шесть) месяцев»;

1.2. приложение № 13 к аукционной документации изложить в следующей редакции:

«Приложение № 13 к аукционной документации

Приложение № 3 к договору на размещение юридическими и физическими лицами рекламы на наружной поверхности кузова транспортного средства, относящегося к муниципальному общественному транспорту города Костромы

от «__» _____ 2020 года № _____

Расчет платы по договору на размещение юридическими и физическими лицами рекламы на наружной поверхности кузова транспортного средства, относящегося к муниципальному общественному транспорту города Костромы
от «__» _____ 2020 года № _____

Плата за год: _____ руб.
Плата в месяц: _____ руб.

Оплатить до	Начислено	Комментарий
		Оплата за март 2020 года
		Оплата за апрель 2020 года
		Оплата за май 2020 года
		Оплата за июнь 2020 года
		Оплата за июль 2020 года
		Оплата за август 2020 года

Балансодержатель:

Рекламораспространитель:

_____ / _____ / _____ »;

1.3. в пункте 8 извещения после слов «Договор заключается сроком на» слова «1 год» заменить словами «6 (шесть) месяцев».

2. Юридическому отделу в установленном порядке:

2.1. организовать (обеспечить) размещение настоящего приказа на официальном сайте Администрации города Костромы в информационно-телекоммуникационной сети «Интернет» (<http://www.gradkostroma.ru/>) и в официальном номере информационно-правового бюллетеня «Официальный вестник города Костромы» в срок до 14 февраля 2020 года.

3. Контроль за исполнением настоящего приказа возложить на заместителя директора муниципального казенного учреждения города Костромы «Центр наружной рекламы и информации» Н. Г. Чернышева.

Директор

А. В. Кайдан

ОБЪЯВЛЕНИЕ

На основании обращения директора ООО «Современные Технологии Проектирования» Смирнова Д. С., действующего по доверенности в интересах ООО «НПО Костромской центр нефтехиммаш», по вопросу согласования Схемы ограждения земельного участка под нежилым зданием, расположенного по адресу: город Кострома, улица Заречная, 15, с кадастровым номером 44:27:010209:158, во исполнение пункта 3 статьи 4 Порядка согласования Схемы ограждения земельного участка на территории города Костромы, утвержденного решением Думы города Костромы от 4 декабря 2014 года № 233, Администрацией города

Костромы проводится изучение мнения заинтересованных лиц по вопросу установки ограждения на земельном участке по адресу: город Кострома, улица Заречная, 15, с кадастровым номером 44:27:010209:158, согласно Схеме ограждения земельного участка.

Предложения и рекомендации по данному вопросу принимаются Управлением архитектуры и градостроительства в письменной форме до 27 февраля 2020 года по адресу: площадь Конституции, 2, кабинеты 405, 406.

**Начальник Управления архитектуры и градостроительства
Администрации города Костромы В.В. ЯКИМОВ.**

Марка	Поз.	Сечение, мм	Объем	Кол.		Вес (кг)		Примечание	
				ед.	Всего	ед.	Всего		
3-1	1	□ 60х60х3, м.п	7,2		5,25	37,8			
	2	□ 40х25х3, м.п	8,67		2,66	23,1			
	3	□ 15х15х1,5, м.п	35,5		0,605	21,5			
	4	— 25х3, м.п	9,44		0,589	5,6			
	5	— 40х3, м.п	4,67		0,942	4,4			
	6	заглушка ПВХ 60х60, шт.			2				
	7	лист 70х70 (заглушка), шт.			2	0,057	0,11		
	8	Гравий (щебень, песок), м³	0,01	2					
	9	Бетон В15 W6, м³	0,088	2					

Примечание:
1. Металлическое ограждение выполнить на заказ в специализированной фирме.
2. Все размеры, представленные на чертеже, уточняются и корректируются фирмой изготовителем по месту.
3. Размер высоты столба уточняется по месту в зависимости от рельефа.
4. Сварка металлических элементов производится электродами Э-42 по ГОСТ 14098-91. Толщина сварного шва принимается по наименьшей толщине свариваемых элементов.
5. Все металлические детали ограждения после сварки и монтажа необходимо покрыть эмалью для наружных работ за 2 раза.
6. Скважины для столбов бурятся ямобуром диаметром 250 мм. После установки столба в скважину, оставшееся пространство необходимо залить бетоном марки В15 W6. Столб удерживается деревянными распорками до затвердения бетона в скважине.

		-2019-АР
Изм.	Кол.	Лист № док. Подпись Дата
Разработал	Дмитриев	
ГИП	Веселов	
ГАП	Подлужная	
Н. контроль	Леднева	

Устройство ограждения земельного участка с кадастровым номером 44:27:010209:158 по адресу: г.Кострома, ул.Заречная, 15		
Стация	Лист	Листов
П	2	
Схема ограждения. Спецификация.		ООО "Монолит", г. Кострома




ОБЪЯВЛЕНИЕ

На основании обращения старшего многоквартирного дома, расположенного по адресу: город Кострома, проезд Осторожный 1-й, 20, Зулькарняева Н. К. по вопросу согласования Схемы ограждения земельного участка под многоквартирным домом по адресу: город Кострома, проезд Осторожный 1-й, 20, во исполнение пункта 3 статьи 4 Порядка согласования Схемы ограждения земельного участка на территории города Костромы, утвержденного решением Думы города Костромы от 4 декабря 2014 года № 233, Администрацией города

Костромы проводится изучение мнения заинтересованных лиц по вопросу установки ограждения на земельном участке под многоквартирным домом по адресу: город Кострома, проезд Осторожный 1-й, 20, согласно Схеме ограждения земельного участка.

Предложения и рекомендации по данному вопросу принимаются Управлением архитектуры и градостроительства в письменной форме до 27 февраля 2020 года по адресу: площадь Конституции, 2, кабинеты 405, 406.

Начальник Управления архитектуры и градостроительства Администрации города Костромы В.В. ЯКИМОВ.



**Утверждено распоряжением начальника
Управления имущественных и земельных отношений
Администрации города Костромы
от 12 февраля 2020 года № 375-р**

ИЗВЕЩЕНИЕ

о проведении аукциона на право заключения договора аренды земельного участка, находящегося в муниципальной собственности города Костромы

Настоящее извещение, вносимые в него изменения, извещение об отказе от проведения аукциона размещаются на официальном сайте торгов в сети «Интернет» по адресу: www.torgi.gov.ru (далее – официальный сайт торгов) и опубликовываются в информационно-правовом бюллетене «Официальный вестник города Костромы».

УПРАВЛЕНИЕ ИМУЩЕСТВЕННЫХ И ЗЕМЕЛЬНЫХ ОТНОШЕНИЙ АДМИНИСТРАЦИИ ГОРОДА КОСТРОМЫ объявляет о проведении 18 марта 2020 года с 16 часов 00 минут по московскому времени по адресу: город Кострома, площадь Конституции, 2 (кабинет 303), аукциона на право заключения договора аренды земельного участка, находящегося в муниципальной собственности города Костромы.

1. Организатор аукциона: Управление имущественных и земельных отношений Администрации города Костромы; место нахождения: 156005, Костромская область, город Кострома, площадь Конституции, 2; телефон (4942) 42-68-41, 42-66-71; e-mail: uizo@gradkostroma.ru.

2. Аукцион проводится в соответствии со статьями 39.11, 39.12 Земельного кодекса Российской Федерации, на основании постановления Администрации города Костромы от 18 ноября 2019 года № 2212 «О проведении аукциона на право заключения договора аренды земельного участка, расположенного по адресу: Российская Федерация, Костромская область, городской округ город Кострома, город Кострома, проспект Текстильщиков, 41, находящегося в муниципальной собственности города Костромы».

3. Аукцион является открытым по составу участников.

4. Характеристика предмета аукциона по лотам:

ЛОТ № 1

- **местоположение:** Российская Федерация, Костромская область, городской округ город Кострома, город Кострома, проспект Текстильщиков, 41;

- **площадь:** 338 квадратных метров;

- **кадастровый номер:** 44:27:040212:88;

- **категория земель:** земли населенных пунктов;

- **разрешенное использование:** деловое управление, бытовое обслуживание, общественное питание, магазины;

обременения и ограничения: земельный участок расположен в границах зон охраны исторической части города Костромы в соответствии с Правилами землепользования и застройки города Костромы, утвержденными решением Думы города Костромы от 16.12.2010 № 62, в границах территории объекта археологического наследия «Участок культурного слоя посада города», XIII-XVIII вв. в соответствии с постановлением главы Администрации Костромской области от 30.12.1993 № 598;

- **параметры разрешенного строительства:** в соответствии с заключением Инспекции по охране объектов культурного наследия Костромской области по выбору и отводу земельных участков под проектирование и строительство в зонах охраны памятников от 22.10.2018 № 240-18, процент застройки земельного участка – 30; предельное количество этажей – 2; предельная высота объекта капитального строительства – 7,5 м (от проектного уровня земли до верха венчающего карниза или парапета); минимальные отступы от границ земельного участка – 3 м, отклонение от предельных параметров разрешенного строительства в части предельного количества этажей, предельной высоты зданий и требований к архитектурным решениям объектов капитального строительства в границах территорий исторических поселений федерального или регионального значения не допускается;

- **срок аренды земельного участка:** 1 год 6 месяцев;

- **технические условия и информация о плате за подключение:** электроснабжение от филиала ПАО «МРСК Центра» - «Костромаэнерго» от 07.08.2019 № МР1-КМ/5-2/4459 (размер платы за технологическое присоединение будет определяться в соответствии с постановлением Департамента государственного регулирования цен и тарифов Костромской области от 19.12.2019 № 19/413); водоснабжение и водоотведение от МУП г. Костромы «Костромагороводоканал» от 09.07.2019 № исх.-02.11/1380; от 09.07.2019 № исх.-02.11/1381, от 12.04.2018 № 2/1848 (размер платы за технологическое присоединение будет определяться в соответствии с постановлением Департамента государственного регулирования цен и тарифов Костромской области от 19.12.2019 № 19/422); к сетям газораспределения от АО «Газпром газораспределение Кострома» от 31.01.2020 № 000025811; к тепловым сетям от ПАО «ТГК-2» от 06.09.2019 № ТУ 1701-0009-19 (размер платы за технологическое присоединение будет определяться в соответствии с постановлением Департамента государственного регулирования цен и тарифов Костромской области от 06.12.2019 № 19/314); ливневая канализация от МКУ г. Костромы «Дорожное хозяйство» от 10.07.2019 № 2171.

- начальный размер ежегодной арендной платы: 221 000 (Двести двадцать одна тысяча) рублей;

- шаг аукциона: 6 630 (Шесть тысяч шестьсот тридцать) рублей;

- размер задатка: 221 000 (Двести двадцать одна тысяча) рублей.

5. Критерий определения победителя аукциона: наибольший размер ежегодной арендной платы за земельный участок.

6. Организатор аукциона вправе отказаться от проведения аукциона в случае выявления обстоятельств, предусмотренных пунктом 8 статьи 39.11 Земельного кодекса Российской Федерации. Извещение об отказе от проведения аукциона размещается на официальном сайте торгов в течение трех дней со дня принятия данного решения. В течение трех дней с даты принятия решения об отказе в проведении аукциона организатор аукциона обязан известить участников аукциона об отказе в проведении аукциона и возвратить его участникам внесенные задатки.

7. Порядок внесения и возврата задатков:

Задаток вносится до подачи заявки по следующим реквизитам:

Получатель: Управление финансов Администрации города Костромы (Управление имущественных и земельных отношений Администрации города Костромы л/с 966010018); ИНН 4401006568, КПП 440101001; расчётный счёт 40302810334695000007; банк получателя: Отделение Кострома г. Кострома, БИК 043469001; назначение платежа: «задаток за участие в аукционе по земельному участку по адресу: _____». В назначении платежа должно

быть указано местоположение земельного участка.

Задаток должен поступить на лицевой счет организатора аукциона не позднее 18 марта 2020 года. Документом, подтверждающим поступление задатка, является выписка из лицевого счета организатора аукциона.

Задаток засчитывается в счет оплаты ежегодной арендной платы за земельный участок в случаях, если:

- задаток внесен лицом, признанным победителем аукциона,

- задаток внесен лицом, признанным единственным участником аукциона, с которым договор аренды заключается в соответствии с пунктами 13, 14 статьи 39.12 Земельного кодекса Российской Федерации,

- задаток внесен лицом, признанным участником аукциона, и данное лицо является единственным принявшим участие в аукционе участником, с которым договор аренды заключается в соответствии с пунктом 20 статьи 39.12 Земельного кодекса Российской Федерации.

Задатки, внесенные этими лицами, не заключившими в установленном порядке договоры аренды земельных участков вследствие уклонения от заключения указанных договоров, не возвращаются.

Организатор аукциона обязан возвратить внесенный претендентом задаток:

- в течение 3 (трех) рабочих дней со дня оформления протокола приема заявок на участие в аукционе в случае, если претендент не допущен к участию в аукционе;

- в течение 3 (трех) рабочих дней со дня подписания протокола о результатах аукциона лицам, участвовавшим в аукционе, но не победившим в нем;

- в течение 3 (трех) рабочих дней со дня регистрации отзыва заявки в журнале приема заявок в случае отзыва претендентом заявки на участие в аукционе до признания его участником аукциона.

8. Порядок приема заявок.

Для участия в аукционе претендент представляет организатору аукциона (лично или через своего представителя) заявку на участие в аукционе по форме, приведенной в приложении 1, начиная с 14 февраля 2020 года в рабочие дни с 09 часов 00 минут до 13 часов 00 минут и с 14 часов 00 минут до 18 часов 00 минут по московскому времени, по адресу: 156005, город Кострома, площадь Конституции, 2, Управление имущественных и земельных отношений Администрации города Костромы, кабинет 418. Прием заявок на участие в аукционе прекращается 16 марта 2020 года в 18 часов 00 минут по московскому времени.

Заявка составляется в 2 экземплярах, один из которых остается у организатора аукциона, другой - у претендента. К заявке на участие прилагаются следующие документы:

- копии документов, удостоверяющих личность заявителя;

- платежный документ с отметкой банка об исполнении, подтверждающий внесение задатка.

На каждый лот один претендент имеет право подать только одну заявку на участие в аукционе.

9. Порядок и срок отзыва заявок.

Претендент имеет право отозвать принятую организатором аукциона заявку до дня окончания срока приема заявок, уведомив об этом в письменной форме организатора аукциона.

10. Порядок определения участников.

Заявки на участие в аукционе рассматриваются организатором аукциона с участием членов аукционной комиссии 18 марта 2020 года с 16 часов 00 минут по московскому времени в месте нахождения организатора аукциона (кабинет 303). На основании результатов рассмотрения заявок на участие в аукционе организатором аукциона в присутствии членов аукционной комиссии принимается одно из следующих решений:

- о допуске к участию в аукционе заявителя и о признании заявителя участником аукциона;

- об отказе заявителю в допуске к участию в аукционе,

которые оформляются протоколом рассмотрения заявок на участие в аукционе. Протокол должен содержать сведения о заявителе, допущенных к участию в аукционе и признанных участниками аукциона, датах подачи заявок, внесенных задатках, а также сведения о заявителях, не допущенных к участию в аукционе, с указанием причин отказа в допуске к участию в нем.

Заявитель не допускается к участию в аукционе в следующих случаях:

- непредставление необходимых для участия в аукционе документов или представление недостоверных сведений;

- непоступление задатка на дату рассмотрения заявок на участие в аукционе;

- подача заявки на участие в аукционе лицом, которое в соответствии с Земельным кодексом, федеральными законами и настоящим извещением не имеет права быть участником конкретного аукциона, покупателем земельного участка;

- наличие сведений о заявителе, об учредителях (участниках), о членах коллегиальных исполнительных органов заявителя, лицах, исполняющих функции единоличного исполнительного органа заявителя, являющегося юридическим лицом, в реестре недобросовестных участников аукциона.

Заявителям, признанным участниками аукциона, и заявителям, не допущенным к участию в аукционе, организатор аукциона направляет или вручает под расписку уведомление о принятых в отношении них решениях не позднее дня, следующего после дня подписания протокола рассмотрения заявок на участие в аукционе.

Протокол рассмотрения заявок на участие в аукционе подписывается организатором аукциона не позднее чем в течение одного дня со дня их рассмотрения и размещается на официальном сайте не позднее, чем на следующий день после дня подписания протокола одновременно с протоколом о результатах аукциона.

Заявитель, признанный участником аукциона, становится участником аукциона с даты подписания организатором аукциона протокола рассмотрения заявок.

11. Порядок проведения аукциона и определения победителя.

Аукцион проводится организатором аукциона в присутствии членов аукционной комиссии и участников аукциона (их представителей) 18 марта 2020 года с 16 часов 00 минут по московскому времени в месте нахождения организатора аукциона (кабинет 303). В аукционе могут участвовать только претенденты, признанные участниками аукциона.

Аукцион ведет аукционист.

Организатор аукциона непосредственно перед началом проведения аукциона регистрирует явившихся на аукцион участников аукциона (их представителей). В случае проведения аукциона по нескольким лотам организатор аукциона перед началом аукциона в отношении каждого лота регистрирует явившихся на аукцион участников аукциона, подавших заявки в отношении такого лота (их представителей). При регистрации участникам аукциона (их представителям) выдаются пронумерованные билеты (далее - билеты);

Аукцион проводится в следующем порядке:

а) аукцион ведет аукционист;

б) аукцион начинается с оглашения аукционистом наименования земельного участка, его основных характеристик и начального размера ежегодной арендной платы, «шага аукциона»

и порядка проведения аукциона.

в) участникам аукциона выдаются пронумерованные билеты, которые они поднимают после оглашения аукционистом начального размера ежегодной арендной платы и каждого очередного размера ежегодной арендной платы в случае, если готовы заключить договор аренды в соответствии с этим размером ежегодной арендной платы;

г) каждый последующий размер ежегодной арендной платы аукционист назначает путем увеличения текущего размера ежегодной арендной платы на «шаг аукциона». После объявления очередного размера ежегодной арендной платы аукционист называет номер билета участника аукциона, который первым поднял билет, и указывает на этого участника аукциона. Затем аукционист объявляет следующий размер ежегодной арендной платы в соответствии с «шагом аукциона»;

д) при отсутствии участников аукциона, готовых заключить договор аренды в соответствии с названным аукционистом размером ежегодной арендной платы, аукционист повторяет этот размер ежегодной арендной платы 3 раза.

Если после трехкратного объявления очередного размера ежегодной арендной платы ни один из участников аукциона не поднял билет, аукцион завершается. Победителем аукциона признается тот участник аукциона, номер билета которого был назван аукционистом последним;

е) по завершении аукциона аукционист объявляет о продаже права на заключение договора аренды земельного участка, называет размер ежегодной арендной платы и номер билета победителя аукциона.

Результаты аукциона оформляются протоколом, который составляет организатор аукциона. Протокол о результатах аукциона составляется в двух экземплярах, один из которых передается победителю аукциона, а второй остается у организатора аукциона. В протоколе указываются:

- сведения о месте, дате и времени проведения аукциона;
- предмет аукциона, в том числе сведения о местоположении и площади земельного участка;
- сведения об участниках аукциона, о начальной цене предмета аукциона, последнем и предпоследнем предложениях о цене предмета аукциона;
- наименование и место нахождения (для юридического лица), фамилия, имя и (при наличии) отчество, место жительства (для гражданина) победителя аукциона и иного участника аукциона, который сделал предпоследнее предложение о цене предмета аукциона;
- сведения о последнем предложении о цене предмета аукциона (размер ежегодной арендной платы).

Протокол о результатах аукциона размещается на официальном сайте торгов в течение одного рабочего дня со дня подписания данного протокола.

12. Порядок заключения договора аренды земельного участка (Приложение 2).

В случае, если аукцион признан несостоявшимся и только один заявитель признан участником аукциона, если по окончании срока подачи заявок на участие в аукционе подана только одна заявка на участие в аукционе и заявитель, подавший указанную заявку, соответствуют всем требованиям и указанным в извещении о проведении аукциона условиям аукциона, Управление имущественных и земельных отношений Администрации города Костромы в течение десяти дней со дня подписания протокола рассмотрения заявок на участие в аукционе направляет заявителю три экземпляра подписанного проекта договора аренды земельного участка. При этом договор аренды земельного участка заключается по начальной цене предмета аукциона.

В десятидневный срок со дня составления протокола о результатах аукциона Управление имущественных и земельных отношений Администрации города Костромы направляет победителю аукциона или единственному принявшему участие в аукционе его участнику три экземпляра подписанного проекта договора аренды. При этом размер ежегодной арендной платы по договору аренды земельного участка определяется в размере, предложенной победителем аукциона, или в случае заключения указанного договора с единственным принявшим участие в аукционе его участником устанавливается в размере, равном начальной цене предмета аукциона. Не допускается заключение указанного договора ранее, чем через десять дней со дня размещения информации о результатах аукциона на официальном сайте.

Если договор аренды земельного участка в течение тридцати дней со дня направления победителю аукциона проекта указанного договора не был им подписан и представлен в Управление имущественных и земельных отношений Администрации города Костромы, Управление предлагает заключить указанный договор иному участнику аукциона, который сделал предпоследнее предложение о цене предмета аукциона, по цене, предложенной победителем аукциона.

13. Аукцион признается не состоявшимся в случаях, если:

- на основании результатов рассмотрения заявок на участие в аукционе принято решение об отказе в допуске к участию в аукционе всех заявителей или о допуске к участию в аукционе и признании участником аукциона только одного заявителя,
- по окончании срока подачи заявок на участие в аукционе подана только одна заявка на участие в аукционе или не подано ни одной заявки на участие в аукционе,
- в аукционе участвовал только один участник,
- при проведении аукциона не присутствовал ни один из участников аукциона,
- после трехкратного объявления предложения о начальной цене предмета аукциона не поступило ни одного предложения о цене предмета аукциона, которое предусматривало бы более высокую цену предмета аукциона.

14. Осмотр земельного участка осуществляется претендентами самостоятельно по месту нахождения участка.

15. Ознакомиться с извещением о проведении аукциона на право заключения договора аренды земельного участка, находящегося в муниципальной собственности города Костромы, включая проект договора аренды земельного участка, кадастровым паспортом земельного участка возможно по месту приема заявок в течение срока приема заявок, на официальном сайте Российской Федерации в информационно-телекоммуникационной сети «Интернет» для размещения информации о проведении торгов, определенном Правительством Российской Федерации (<http://torgi.gov.ru>), и на официальном сайте Администрации города Костромы (<http://www.gradkostroma.ru>).

Приложение 1

**В Управление имущественных и земельных отношений
Администрации города Костромы (организатору аукциона)**

ЗАЯВКА НА УЧАСТИЕ В АУКЦИОНЕ

на право заключения договора аренды земельного участка, имеющего местоположение:

назначенном на _____, лот № _____
(дата аукциона)

1. _____

(полностью фамилия, имя, отчество физического лица - претендента)

2. Паспорт _____ выдан _____
(серия, номер) (дата выдачи) (кем выдан)

(код подразделения)

3. _____
(ИНН при наличии)

4. _____

(адрес регистрации по месту жительства физического лица - претендента)

5. Почтовый адрес: _____

6. Телефон _____

7. Ознакомившись с извещением о проведении аукциона на право заключения договора аренды земельного участка, находящегося в муниципальной собственности города Костромы, размещенном на официальном сайте торгов в сети «Интернет» по адресу: www.torgi.gov.ru, включая проект договора аренды земельного участка, техническими условиями подключения (технологического присоединения) такого объекта к сетям инженерно-технического обеспечения и об информации о плате за подключение (технологическое присоединение), выражаю намерение участвовать в аукционе на право заключения договора аренды земельного участка, имеющего местоположение: _____.

8. Обязуюсь соблюдать условия, указанные в извещении.

9. В случае признания победителем аукциона обязуюсь заключить договор аренды земельного участка в установленный срок.

10. Банковские реквизиты для возврата задатка:

Банк _____

Расчётный счёт _____

Корреспондентский счёт _____

БИК _____

Лицевой счёт _____

Ф. И. О. (наименование) получателя _____

11. С целью организации и проведения аукциона на право заключения договора аренды земельного участка в соответствии с Федеральным законом от 27.07.2006 № 152-ФЗ «О персональных данных» настоящей заявкой даю Управлению имущественных и земельных отношений Администрации города Костромы согласие на осуществление всех действий с моими персональными данными, включая: обработку, распространение, использование, блокирование, уничтожение, обезличивание моих персональных данных, включающих: фамилию, имя, отчество, год, месяц, дату и место рождения, адрес регистрации по месту жительства, серию и номер документа, удостоверяющего личность, дату его выдачи, орган, его выдавший, индивидуальный номер налогоплательщика и дату его присвоения, основной государственный регистрационный номер индивидуального предпринимателя (в случае его присвоения) и дату его присвоения. Срок хранения моих персональных данных не ограничен. Настоящее согласие действует бессрочно.

(подпись)

(фамилия, имя, отчество)

Заявка принята организатором аукциона «___» _____ 20__ года в ___ часов ___ минут регистрационный № _____

Уполномоченное организатором аукциона лицо, принявшее заявку:

(подпись)

(фамилия, имя, отчество)

Приложение 2

ДОГОВОР АРЕНДЫ ЗЕМЕЛЬНОГО УЧАСТКА № _____

город Кострома

«___» _____ 20__ года

Управление имущественных и земельных отношений Администрации города Костромы, в лице _____, действующего на основании Положения об Управлении, утвержденного постановлением Администрации города Костромы от 23 марта 2015 года № 604 и кадрового распоряжения Администрации города Костромы от _____, именуемое в дальнейшем «Арендодатель», с одной стороны, и _____, в лице _____, действующего на основании _____, именуемое в дальнейшем «Арендатор», совместно именуемые «Стороны», в соответствии со статьями 39.1, 39.6, 39.7, 39.8, 39.12 Земельного кодекса Российской Федерации, заключили настоящий договор (далее – Договор) о нижеследующем:

1. Предмет договора

1.1. Арендодатель обязуется предоставить Арендатору в аренду для строительства земельный участок из земель населенных пунктов, находящийся в муниципальной собственности города Костромы, с кадастровым номером _____ по адресу: Российская Федерация, Костромская область, город Кострома, _____ (далее – Участок), вид разрешенного использования: _____, в границах, указанных в кадастровом паспорте Участка (дата и номер кадастрового паспорта), общей площадью _____ квадратных метра (ов).

1.2. Участок имеет следующие ограничения (обременения):

-

-

1.3. Внесение изменений в Договор в части изменения вида разрешенного использования земельного участка не допускается.

2. Срок Договора

2.1. Договор заключен сроком на _____ с даты его подписания Сторонами. Датой подписания является дата, указанная в преамбуле настоящего Договора.

2.2. Договор, заключенный на срок один год и более, подлежит государственной регистрации в Управлении Федеральной службы государственной регистрации, кадастра и картографии по Костромской области.

3. Размер и условия внесения арендной платы

3.1. За аренду земельного участка, указанного в пункте 1.1. Договора начисляется ежегодная арендная плата в сумме _____ рублей.

3.2. Арендатор перечисляет Арендодателю на расчетный счет Управления Федерального казначейства по Костромской области (Управление имущественных и земельных отношений Администрации города Костромы) ИНН 4401006568, КПП 440101001, р/с № 40101810700000010006 в «Отделение Кострома» г. Кострома, БИК 043469001, ОКТМО 34701000, КБК 96611105012040000120, «За аренду земельного участка по адресу: _____, договор № _____», арендную плату за период с _____ 2020 года по _____ 2021 года в сумме _____ (с учетом задатка) в течение 10 дней с даты подписания настоящего Договора. Днем оплаты арендной платы, указанной в Договоре, считается день зачисления денежных средств на расчетный счет Арендодателя.

3.3. Сроки внесения арендной платы: до окончания срока аренды ежегодно в сумме _____ рублей не позднее даты проведения аукциона.

3.4. Размер арендной платы устанавливается на основании протокола о результатах торгов. В сумму первого платежа по Договору включается сумма задатка, уплаченная Покупателем по заявке.

3.5. В случае превышения платежа над начисленной суммой по арендной плате погашается задолженность по пеням за первый период (и последующий за ним), в котором образовалась задолженность. После погашения пеней, штрафов и всей суммы задолженности по арендной плате, оставшаяся сумма считается авансовым внесением арендной платы за ближайший оплачиваемый период.

3.6. Взаиморасчеты сторон по настоящему Договору фиксируются актом сверки, который составляется Арендодателем. В течение пяти рабочих дней со дня получения акта сверки, Арендатор обязан подписать его или представить мотивированный отказ.

Если в течение указанного срока Арендатор не подписывает акт сверки и не представляет мотивированный отказ от его подписания, акт сверки считается подписанным Арендатором.

3.7. В случае, одностороннего отказа от исполнения договора аренды, досрочного расторжения договора аренды земельного участка арендная плата, предусмотренная пунктом 3.1. настоящего Договора, возврату Арендатору не подлежит.

4. Права и обязанности Сторон

4.1. Арендодатель имеет право:

4.1.1. На односторонний отказ от исполнения Договора во внесудебном порядке, в случаях, предусмотренных пунктом 6.2. Договора;

4.1.2. На досрочное расторжение Договора в судебном порядке, в случаях, предусмотренных пунктом 6.4. Договора;

4.1.3. На беспрепятственный доступ на территорию арендуемого земельного участка с целью его осмотра на предмет соблюдения условий Договора.

4.1.4. На возмещение убытков, причиненных ухудшением качества Участка и экологической обстановки в результате хозяйственной деятельности Арендаторов, а также по иным основаниям, предусмотренным законодательством Российской Федерации.

4.2. Арендодатель обязан:

4.2.1. Выполнять в полном объеме все условия Договора.

4.2.2. Передать Арендатору участок по акту приема – передачи.

4.2.3. Письменно и своевременно уведомить Арендатора в случае изменения номеров счетов для перечисления арендной платы, указанных в пункте 3.2 Договора.

4.2.4. Письменно сообщить Арендатору не позднее, чем за 14 (четырнадцать) дней о необходимости освобождения Участка при досрочном расторжении Договора или одностороннем отказе от исполнения Договора.

4.2.5. Предоставлять расчет арендной платы Арендатору по его требованию.

4.3. Арендатор имеет право:

4.3.1. Использовать Участок на условиях, установленных Договором.

4.4. Арендатор обязан:

4.4.1. Выполнять в полном объеме все условия Договора.

4.4.2. Использовать Участок в соответствии с целевым назначением и разрешенным использованием.

4.4.3. Без получения счета и в соответствии с условиями договора уплачивать в размере и на условиях, установленных Договором, арендную плату.

4.4.4. Обеспечивать Арендодателю и его представителям, представителям органов государственного и муниципального земельного контроля доступ на Участок по их требованию и выполнять все предписания указанных должностных лиц, соответствующим службам доступ для эксплуатации, ремонта и обслуживания линий коммуникаций.

4.4.5. Письменно сообщить Арендодателю не позднее, чем за 1 (один) месяц о предстоящем освобождении Участка в связи с окончанием срока действия Договора. Передача земельного участка по акту приема-передачи осуществляется Арендатором в день, следующий за днем прекращения действия Договора.

4.4.6. Не допускать действий, приводящих к ухудшению экологической обстановки на арендуемом земельном участке и прилегающих к нему территориях.

4.4.7. За свой счет выполнять работы по благоустройству территории, поддержанию ее в надлежащем санитарном состоянии в соответствии с законодательством Костромской области и нормативными правовыми актами органов местного самоуправления.

4.4.8. В 10-дневный срок направить Арендодателю письменное уведомление об изменении названия, юридического адреса, электронной почты, расчетного счета или прекращения деятельности предприятия, учреждения или организации в случае, если Арендатор – юридическое лицо; об изменении фамилии, имени, отчества, адреса места жительства, номера телефона, номера факса и электронной почты (если имеется) в случае, если Арендатор – физическое лицо.

4.4.9. Соблюдать санитарные, противопожарные нормы и требования, действующие правила благоустройства территории города Костромы, а так же иные требования, установлен-

ные действующим законодательством.

4.4.10. В случае если Участок находится в зоне археологического слоя, соблюдать особые условия использования земельного участка и режим хозяйственной деятельности

4.4.11. Не передавать арендованный земельный участок в субаренду, не осуществлять мероприятий по его разделу, объединению, перераспределению, выделу.

4.4.12. Возвратить Участок в надлежащем состоянии по окончании действия Договора, при досрочном расторжении Договора, одностороннем отказе от исполнения Договора в день, следующий за днем прекращения Договора.

4.4.13. Оформить разрешение на строительство и проведение земляных работ при прокладке инженерных сетей в Администрации города Костромы.

4.5. Арендодатель и Арендатор имеют иные права и несут иные обязанности, установленные законодательством Российской Федерации.

5. Ответственность Сторон

5.1. Ответственность за состояние Участка наступает у Арендатора с момента подписания Сторонами акта приема-передачи и прекращается с момента подписания акта о его передаче Арендодателю.

5.2. За нарушение условий Договора Стороны несут ответственность, предусмотренную законодательством Российской Федерации.

5.3. За нарушение срока внесения арендной платы по Договору Арендатор выплачивает Арендодателю пени из расчета 1/150 ставки рефинансирования Центрального Банка Российской Федерации от размера невнесенной арендной платы за каждый календарный день просрочки. Пени начисляются со дня образования задолженности по арендной плате и перечисляются на следующие реквизиты: УФК МФ России по Костромской области Получатель платежа: Управление Федерального казначейства по Костромской области (Управление имущественных и земельных отношений Администрации города Костромы); ИНН 4401006568, КПП 44010100100000010006 в Отделение Кострома г.Кострома, БИК 043469001, ОКТМО 34701000, код бюджетной классификации (КБК) 96611690040040000140.

5.4. В случае если Арендатор в срок, установленный в пункте 4.4.12 Договора, не возвратил Участок, либо возвратил его несвоевременно, уплачивается штраф в размере 1/12 ежегодной арендной платы, при этом действие договора не считается возобновленным на тех же условиях на неопределенный срок.

5.5. В случае невыполнения действий, указанных в пунктах 4.4.6, 4.4.8, 4.4.11, 4.4.13 Договора, Арендатор уплачивает штраф в размере 1/12 ежегодной арендной платы.

5.6. Ответственность Сторон за нарушение обязательств по Договору, вызванных действием обстоятельств непреодолимой силы, регулируется законодательством Российской Федерации.

6. Изменение, расторжение и прекращение Договора

6.1. Все изменения и (или) дополнения к Договору оформляются Сторонами в письменной форме.

6.2. Арендодатель имеет право на односторонний отказ от исполнения Договора, если такой Договор заключен на срок не более чем пять лет, в случаях:

6.2.1. при использовании земельного участка не в соответствии с его целевым назначением и разрешенным использованием, предусмотренным в пункте 1.1 Договора;

6.2.2. при существенном ухудшении состояния земельного участка;

6.2.3. невнесения и (или) неполного внесения Арендатором арендной платы по истечении установленного Договором срока платежа;

6.2.4. при изъятии земельного участка для государственных или муниципальных нужд в соответствии с правилами, установленными действующим законодательством Российской Федерации;

6.2.5. при использовании земельного участка с иными существенными нарушениями условий Договора;

6.2.6. в иных случаях, предусмотренных действующим законодательством Российской Федерации.

6.3. В случае одностороннего отказа от исполнения Договора, Договор считается расторгнутым по истечении 14 (четырнадцать) дней с момента получения Арендатором уведомления об одностороннем отказе от исполнения Договора. Уведомление направляется Арендодателем заказным письмом с уведомлением и считается полученным в день его получения Арендатором либо в день извещения организацией почтовой связью об отсутствии Арендатора по всем адресам, указанным в Договоре. В этом случае заключение дополнительного соглашения о расторжении Договора не требуется.

Односторонний отказ от исполнения Договора возможен способом факсимильной связи, либо путем направления уведомления на электронную почту, если Арендатором в Договоре указаны соответствующие реквизиты.

6.4. Если иное не предусмотрено федеральным законодательством, досрочное расторжение Договора, заключенного на срок более чем пять лет по требованию Арендодателя возможно только на основании решения суда в случаях, предусмотренных пунктами 6.2.1 – 6.2.6 Договора. Условия об одностороннем отказе от исполнения Договора в данном случае не применяются.

6.5. Односторонний отказ от исполнения Договора, предусмотренный пунктом 6.2 Договора, допускается только в том случае, если Арендатор использует Участок в целях осуществления предпринимательской деятельности. В иных случаях допускается только досрочное расторжение Договора в порядке, предусмотренном пунктом 6.4 Договора.

6.6. Договор считается прекращенным по истечении срока, на который он заключен.

6.7. При прекращении Договора, Арендатор обязан вернуть Арендодателю Участок в надлежащем состоянии. В случае если Арендатор уклонился от возвращения Участка, Участок считается возвращенным Арендодателю со дня составления Арендодателем акта об одностороннем возврате Участка.

7. Рассмотрение и урегулирование споров

7.1. Все споры между Сторонами, возникающие по Договору, разрешаются в соответствии с законодательством Российской Федерации в судах Костромской области по месту нахождения Арендодателя.

8. Особые условия договора

8.1. Настоящий Договор составлен в 3-х экземплярах, имеющих одинаковую юридическую силу, по одному для каждой из Сторон и один для Управления Федеральной службы государственной регистрации, кадастра и картографии по Костромской области.

8.2. Договор вступает в силу с даты его государственной регистрации в Управлении Федеральной службы государственной регистрации, кадастра и картографии по Костромской области.

8.3. Расходы по государственной регистрации Договора несет Арендатор.

9. Реквизиты Сторон

Арендодатель: Управление имущественных и земельных отношений Администрации города Костромы, 156005, город Кострома, площадь Конституции, дом 2, ИНН 4401006568, ОГРН: 1034408610411, КПП 440101001, номер телефона: +7 (4942) 42-68-41.

Арендатор: _____

10. Подписи Сторон

Арендодатель:

Арендатор:

Управление имущественных и земельных отношений
Администрации города Костромы

Начальник Управления

Администрация города Костромы

ПОСТАНОВЛЕНИЕ

12 февраля 2020 года

№ 193

О внесении изменения в Перечень организаций для отбывания административного наказания в виде обязательных работ

В целях реализации требований части 2 статьи 32.13 Кодекса Российской Федерации об административных правонарушениях, руководствуясь статьями 42, 44, частью 1 статьи 57 Устава города Костромы,

ПОСТАНОВЛЯЮ:

1. Внести в Перечень организаций для отбывания административного наказания в виде обязательных работ, утвержденный постановлением Администрации города Костромы от 16 ноября 2012 года № 2446 «Об определении перечня организаций для отбывания административного наказания в виде обязательных работ, перечня объектов для отбывания осужденными наказания в виде обязательных работ, перечня мест для отбывания наказания в виде исправительных работ назначенных осужденному, не имеющему основного места работы, и определении перечня видов обязательных работ для отбывания гражданами, привлеченными к административной или уголовной ответственности, наказания в виде обязательных работ» (с изменениями, внесенными постановлениями Администрации города Костромы от 28 марта 2013 года № 531, от 3 сентября 2013 года № 1946, от 18 февраля 2014 года № 419, от 15 августа 2014 года № 2192, от 13 января 2015 года № 7, от 29 сентября 2015 года № 2779, от 24 ноября 2015 года № 3451, от 15 апреля 2016 года № 983, от 19 декабря 2016 года № 3386, от 26 апреля 2017 года № 1316, от 1 марта 2018 года № 386, от 23 марта 2018 года № 516, от 21 мая 2018 года № 985, от 20 сентября 2018 года № 2101, от 16 января 2020 года № 58), изменение, дополнив его пунктом 18 следующего содержания:

«18. Управление Федеральной службы войск национальной гвардии Российской Федерации по Костромской области.».

2. Настоящее постановление подлежит официальному опубликованию.

Глава Администрации города Костромы А.В. СМИРНОВ.

Администрация города Костромы

ПОСТАНОВЛЕНИЕ

13 февраля 2020 года

№ 194

Об отказе в предоставлении разрешения на отклонение от предельных параметров разрешенного строительства на земельном участке, расположенном по адресу: Российская Федерация, Костромская область, городской округ город Кострома, город Кострома, проезд Целинный 1-й, 29

Рассмотрев заявление А. Ю. Задорова, в соответствии со статьей 40 Градостроительного кодекса Российской Федерации, протоколом публичных слушаний от 27 января 2020 года № 149 по вопросу предоставления разрешения на отклонение от предельных параметров разрешенного строительства на земельном участке, расположенном по адресу: Российская Федерация, Костромская область, городской округ город Кострома, город Кострома, проезд Целинный 1-й, 29, в связи с отсутствием обоснования того, что земельный участок имеет неблагоприятные характеристики и не может эффективно использоваться, с учетом заключения о результатах публичных слушаний, рекомендаций Комиссии по подготовке проекта Правил землепользования и застройки города Костромы, руководствуясь статьями 42, 44, частью 1 статьи 57 Устава города Костромы,

ПОСТАНОВЛЯЮ:

1. Отказать в предоставлении разрешения на отклонение от предельных параметров разрешенного строительства на земельном участке с кадастровым номером 44:27:020303:28, площадью 0,593 га, расположенном по адресу: Российская Федерация, Костромская область, городской округ город Кострома, город Кострома, проезд Целинный 1-й, 29, в части установления минимального отступа от северо-восточной границы земельного участка 2,7 м от точки А до точки Б, установления максимального процента застройки земельного участка – 27,71 %, в целях реконструкции индивидуального жилого дома.

2. Настоящее постановление вступает в силу со дня его подписания, подлежит официальному опубликованию в бюллетене «Официальный вестник города Костромы» и размещению на официальном сайте Администрации города Костромы в информационно-телекоммуникационной сети «Интернет».

Глава Администрации города Костромы А.В. СМИРНОВ.

Администрация города Костромы

ПОСТАНОВЛЕНИЕ

13 февраля 2020 года

№ 196

О внесении изменений в постановление Администрации города Костромы от 3 ноября 2009 года № 2000 «Об утверждении муниципальной премии для поддержки талантливой и социально активной молодежи города Костромы»

В целях совершенствования муниципального правового акта, руководствуясь статьями 42, 44, частью 1 статьи 57 Устава города Костромы,

ПОСТАНОВЛЯЮ:

1. Внести в постановление Администрации города Костромы от 3 ноября 2009 года № 2000 «Об утверждении муниципальной премии для поддержки талантливой и социально активной молодежи города Костромы» (с изменениями, внесенными постановлениями Администрации города Костромы от 26 сентября 2011 года № 2185, от 23 января 2012 года № 79, от 2 февраля 2015 года № 179, от 9 февраля 2016 года № 267, от 17 февраля 2016 года № 329, от 27 января 2017 года № 189, от 21 февраля 2017 года № 428, от 26 января 2018 года № 96, от 14 февраля 2019 года № 193) следующие изменения:

1.1. в порядке присуждения премии для поддержки талантливой и социально активной молодежи города Костромы:

1.1.1. в пункте 2.9 слова «Отдел по работе с общественными организациями Администрации города Костромы» заменить словами «муниципальное казенное учреждение города Костромы «Молодежный комплекс "Пале"»;

1.1.2. пункт 2.12 изложить в следующей редакции:

«2.12. Для участия в отборе кандидаты на присуждение Премии в срок с 17 февраля по 16 марта текущего года направляют заявку на участие в конкурсе через автоматизированную информационную систему «Молодежь России», представляют Организатору по адресу: Российская Федерация, Костромская область, городской округ город Кострома, город Кострома, улица Советская, дом 2/1, кабинет 12, заявку по форме, согласно приложению к настоящему Порядку, а также следующие документы:»;

1.1.3. дополнить пунктом 2.13.7 следующего содержания:

«2.13.7. выплачивает победителям конкурса премии на основании решения о присуждении Премии, принятого в соответствии с пунктом 2.14 настоящего Порядка.»;

1.1.4. в пункте 3.5.13 слова «5 баллов» заменить словами «3 балла»;

1.1.5. пункт 3.8.1 изложить в следующей редакции «за наличие публикаций в печатном и (или) электронном средстве массовой информации – 5 баллов за каждую публикацию;»;

1.1.6. пункт 3.8.3 изложить в следующей редакции: «за наличие авторских программ и (или) проектов в средствах массовой информации – 20 баллов за каждый;»

1.1.7. пункт 3.8.4 признать утратившим силу;

1.2. состав экспертного совета по присуждению премий для поддержки талантливой и социально активной молодежи города Костромы изложить в следующей редакции:

«СОВЕТ

по присуждению премий для поддержки талантливой и социально активной молодежи города Костромы

Воронина Ольга Владимировна - заместитель главы Администрации города Костромы, председатель экспертного совета

Бекенева Любовь Александровна - директор института дополнительного профессионального образования федерального государственного бюджетного образовательного учреждения высшего образования «Костромской государственный университет» (по согласованию)

Гачина Татьяна Викторовна - председатель Совета Костромской городской общественной организации ветеранов (пенсионеров) войны, труда, Вооруженных Сил и правоохранительных органов (по согласованию)

Гареев Олег Александрович - председатель костромской региональной общественной организации «Федерация современного пятиборья» (по согласованию)

Дулина Галина Владимировна - заместитель Главы города Костромы (по согласованию)

Жукова Татьяна Романовна - индивидуальный предприниматель, руководитель сообщества «Женское предпринимательство» (по согласованию)

Молчанов Иван Александрович - директор муниципального казенного учреждения города Костромы «Молодежный комплекс "Пале"»

Кокоулина Ольга Николаевна - начальник отдела по работе со средствами массовой информации Администрации города Костромы

Соболева Татьяна Валерьевна - начальник управления спорта и работы с молодежью Комитета образования, культуры, спорта и работы с молодежью Администрации города Костромы

Столярова Анна Борисовна - начальник управления культуры Комитета образования, культуры, спорта и работы с молодежью Администрации города Костромы ».

2. Настоящее постановление подлежит официальному опубликованию.

Глава Администрации города Костромы А.В. СМИРНОВ.

Учредитель: Администрация города Костромы

Издатель: Муниципальное казенное учреждение города Костромы «Муниципальный архив города Костромы» (МКУ МАК)

Адрес редакции и издателя:

156022, г. Кострома, ул. Голубкова, д. 6. Тел./факс (4942) 53-28-53. Тел. (4942) 53-29-81. E-mail: archiv@gradkostroma.ru

Главный редактор Елена Витальевна Бабенко

ОФИЦИАЛЬНЫЙ ВЕСТНИК
города Костромы

Распространяется бесплатно



Газета отпечатана в типографии
ГП «Областная типография им. Горького»,
г. Кострома, ул. Петра Щербина, 2. Заказ _____
Тираж 120 экз. Подписание по графику в 18.00
Подписано в печать 13.02.2020 в 18.00