

ОФИЦИАЛЬНЫЙ ВЕСТНИК

города Костромы

16+

Бюллетень № 49 (498)

13 декабря 2019 года

Содержание номера:

Постановление Администрации города Костромы от 25 октября 2019 года № 2070 «О внесении изменений в Порядок формирования и финансового обеспечения выполнения муниципального задания на оказание муниципальных услуг (выполнение работ) в отношении муниципальных учреждений города Костромы».....	стр. 2
Заключение о результатах публичных слушаний от 29 октября 2019 года по проекту межевания территории, ограниченной улицами Водяной, Славциков, Боровой, переулком Водяным 4-ым.....	стр. 2
Заключение о результатах публичных слушаний от 29 октября 2019 года по проекту межевания территории, ограниченной проездом Судостроителей, улицами Водяной, Славциков, Физкультурной.....	стр. 2–3
Постановление Администрации города Костромы от 11 декабря 2019 года № 2373 «Об утверждении документации по планировке территории, ограниченной улицами Шагова, Смоленской, Свердлова, Долматова».....	стр. 3
Информационное сообщение об опубликовании (размещении) полного текста постановления Администрации города Костромы от 11 декабря 2019 года № 2373 «Об утверждении документации по планировке территории, ограниченной улицами Шагова, Смоленской, Свердлова, Долматова».....	стр. 3
Распоряжение начальника Управления экономики Администрации города Костромы от 4 декабря 2019 года № 253-р «Об установлении тарифов на платные услуги, предоставляемые муниципальным казенным учреждением города Костромы “Управление административными зданиями”».....	стр. 3
Распоряжение начальника Управления экономики Администрации города Костромы от 4 декабря 2019 года № 254-р «Об установлении тарифов на банно-прачечные услуги, предоставляемые муниципальным казенным унитарным предприятием города Костромы “Костромские бани”».....	стр. 3–4
Распоряжение начальника Управления экономики Администрации города Костромы от 4 декабря 2019 года № 255-р «Об установлении тарифов на платные услуги, предоставляемые муниципальным бюджетным учреждением дополнительного образования города Костромы “Детский морской центр”».....	стр. 4
Распоряжение начальника Управления экономики Администрации города Костромы от 4 декабря 2019 года № 256-р «О внесении изменения в тарифы на платные услуги, предоставляемые муниципальным бюджетным дошкольным образовательным учреждением города Костромы “Детский сад №1”».....	стр. 4
Распоряжение начальника Управления экономики Администрации города Костромы от 4 декабря 2019 года № 257-р «Об установлении тарифов на платные услуги, предоставляемые муниципальным автономным дошкольным образовательным учреждением города Костромы “Детский сад № 2”».....	стр. 4
Распоряжение начальника Управления экономики Администрации города Костромы от 4 декабря 2019 года № 258-р «Об установлении тарифа на платную услугу, предоставляемую муниципальным бюджетным дошкольным образовательным учреждением города Костромы “Детский сад № 10”».....	стр. 5
Распоряжение начальника Управления экономики Администрации города Костромы от 4 декабря 2019 года № 259-р «О внесении изменений в тарифы на платные услуги, предоставляемые муниципальным предприятием города Костромы “Городские ритуальные услуги”».....	стр. 5
Распоряжение начальника Управления экономики Администрации города Костромы от 4 декабря 2019 года № 260-р «Об установлении тарифов на платные услуги, предоставляемые муниципальным бюджетным учреждением дополнительного образования города Костромы “Центр естественнонаучного развития “ЭКОсфера” (Станция юных натуралистов) имени выдающегося земляка Зубкова Виктора Федоровича”».....	стр. 5
Распоряжение начальника Управления экономики Администрации города Костромы от 4 декабря 2019 года № 261-р «Об установлении тарифов на платные услуги, предоставляемые муниципальным казенным учреждением города Костромы “Центр гражданской защиты города Костромы”».....	стр. 5
Распоряжение начальника Управления экономики Администрации города Костромы от 4 декабря 2019 года № 262-р «Об установлении тарифов на платные услуги, предоставляемые муниципальным унитарным предприятием города Костромы “Троллейбусное управление”».....	стр. 6
Постановление Администрации города Костромы от 6 декабря 2019 года № 2358 «О внесении изменений в Правила установления систем оплаты труда работников муниципальных учреждений города Костромы по видам экономической деятельности “деятельность в области бухгалтерского учета”, “образование для взрослых и прочие виды образования, не включенные в другие группировки”».....	стр. 6–7
Постановление Администрации города Костромы от 6 декабря 2019 года № 2359 «О внесении изменений в Правила установления систем оплаты труда работников муниципальных учреждений города Костромы по виду экономической деятельности “деятельность в области спорта прочая”, подведомственных Комитету образования, культуры, спорта и работы с молодежью Администрации города Костромы».....	стр. 7–8
Постановление Администрации города Костромы от 4 декабря 2019 года № 2342 «О внесении изменений в краткосрочный план реализации региональной программы капитального ремонта общего имущества в многоквартирных домах на территории города Костромы на 2020 - 2022 годы».....	стр. 8–20
Постановление Администрации города Костромы от 6 декабря 2019 года № 2360 «О сносе незаконно размещенного объекта некапитального характера на территории города Костромы».....	стр. 20–21
Постановление Администрации города Костромы от 10 декабря 2019 года № 2367 «Об утверждении изменений в текстовую часть проекта межевания территории, ограниченной улицами Сусанина Ивана, Свердлова, 8 Марта, Войкова».....	стр. 21–22
Итоговый документ (заключение о результатах) публичных слушаний по проекту решения Думы города Костромы № 196/19 “О внесении изменений в Устав муниципального образования городского округа город Кострома”.....	стр. 22
Извещения о проведении собраний о согласовании местоположения границ земельных участков.....	стр. 22–29
Постановление Администрации города Костромы от 11 декабря 2019 года № 2370 «О внесении изменения в пункт 2 постановления Администрации города Костромы от 30 октября 2019 года № 2088 “О подготовке документации по планировке территории, ограниченной улицами 1 Мая, Пятницкой, Островского, Щемиловка”».....	стр. 30
Постановление Администрации города Костромы от 11 декабря 2019 года № 2371 «О подготовке изменений в документацию по планировке территории в районе парка Победы».....	стр. 30
Постановление Администрации города Костромы от 11 декабря 2019 года № 2372 «Об утверждении Порядка организации предоставления бесплатного питания обучающимся в муниципальных общеобразовательных организациях города Костромы с ограниченными возможностями здоровья».....	стр. 30–31
Объявление Управления архитектуры и градостроительства Администрации города Костромы о планируемом установлении ограждения земельного участка, расположенного по адресу: город Кострома, микрорайон Давыдовский 3-й, 4а.....	стр. 31
Объявление Управления архитектуры и градостроительства Администрации города Костромы о планируемом установлении ограждения земельного участка, расположенного по адресу: город Кострома, улица Соловьиная, 6.....	стр. 31
Заключение о результатах публичных слушаний от 9 декабря 2019 года по проектам постановлений Администрации города Костромы «О предоставлении разрешений на отклонение от предельных параметров разрешенного строительства на земельном участке, расположенном в городе Костроме по адресу: проезд Библиотечный, 6, и на условно разрешенный вид использования земельного участка, имеющего местоположение: Костромская область, город Кострома, проезд Апраксинский, относительно ориентира, дом 41, в 90 метрах на юго-запад, с кадастровым номером 44:27:030101:3752».....	стр. 31
Извещения о проведении собраний о согласовании местоположения границ земельных участков.....	стр. 31–35
Постановление Администрации города Костромы от 11 декабря 2019 года № 2377 «Об утверждении Порядка предоставления из бюджета города Костромы субсидий по возмещению специализированной службе по вопросам похоронного дела стоимости услуг, предоставляемых согласно гарантированному перечню услуг по погребению».....	стр. 35–36

Администрация города Костромы

ПОСТАНОВЛЕНИЕ

25 октября 2019 года

№ 2070

О внесении изменений в Порядок формирования и финансового обеспечения выполнения муниципального задания на оказание муниципальных услуг (выполнение работ) в отношении муниципальных учреждений города Костромы

В целях совершенствования муниципальных правовых актов города Костромы, в соответствии со статьей 69.2 Бюджетного кодекса Российской Федерации, руководствуясь статьями 42, 44, частью 1 статьи 57 Устава города Костромы,

ПОСТАНОВЛЯЮ:

1. Внести в Порядок формирования и финансового обеспечения выполнения муниципального задания на оказание муниципальных услуг (выполнение работ) в отношении муниципальных учреждений города Костромы, утвержденный постановлением Администрации города Костромы от 4 декабря 2015 года № 3604 (с изменениями, внесенными постановлениями Администрации города Костромы от 21 ноября 2017 года № 3035, от 22 января 2018 года № 59, от 14 декабря 2018 года № 2688, от 29 декабря 2018 года № 2877, от 4 сентября 2019 года № 1650, от 17 сентября 2019 года № 1715), следующие изменения:

1.1. абзац восьмой пункта 5.2 изложить в следующей редакции:

«N^{УН} – затраты на уплату налогов, в качестве объекта налогообложения по которым признается имущество учреждения, и иных платежей в бюджет.»;

1.2. пункт 5.22 изложить в следующей редакции:

«5.22. В случае если муниципальное бюджетное (автономное) учреждение оказывает сверх установленного муниципального задания муниципальные услуги (выполняет работы) для физических и юридических лиц за плату, а также осуществляет иную приносящую доход деятельность (далее – платная деятельность), затраты, указанные в пункте 5.21, рассчитываются с применением коэффициента платной деятельности, который определяется как отношение планируемого объема субсидии на финансовое обеспечение выполнения муниципального задания к общей сумме планируемых поступлений, включающей поступления от субсидии и доходов от платной деятельности, определяемых исходя из объемов указанных поступлений, полученных в отчетном финансовом году (далее – коэффициент платной деятельности).

При расчете коэффициента платной деятельности не учитываются поступления в виде целевых субсидий, предоставляемых из федерального и (или) областного бюджета, грантов, пожертвований, прочих безвозмездных поступлений от физических и юридических лиц, а также средства, поступающие в порядке возмещения расходов, понесенных в связи с эксплуатацией муниципального имущества, переданного в аренду (безвозмездное пользование).

Методика определения коэффициента платной деятельности при расчете финансового обеспечения выполнения муниципального задания на оказание муниципальных услуг (выполнение работ) муниципальными бюджетными (автономными) учреждениями определяется муниципальным правовым актом уполномоченного органа в форме распоряжения.»;

1.3. абзац первый пункта 5.34 изложить в следующей редакции:

«5.34. Уполномоченный орган обязан сократить размер Субсидии и (или) потребовать возврата остатка Субсидии, предоставленной Учреждению на финансовое обеспечение выполнения муниципального задания на оказание муниципальных услуг (выполнение работ) в объеме, соответствующем не достигнутому показателю муниципального задания, характеризующим объем муниципальных услуг (выполнение работ) за пределами допустимого (возможного) отклонения от выполнения муниципального задания, в пределах которого оно считается выполненным.».

2. Настоящее постановление вступает в силу со дня его официального опубликования.

Глава Администрации города Костромы А.В. СМIRНОВ

ЗАКЛЮЧЕНИЕ О РЕЗУЛЬТАТАХ ПУБЛИЧНЫХ СЛУШАНИЙ

29 октября 2019 г.

Публичные слушания по проекту межевания территории, ограниченной улицами Водяной, Славянской, Боровой, переулком Водяным 4-ым проводились 29 октября 2019 года с 15-00 часов до 16-30 часов в здании, расположенном по адресу: Российская Федерация, городской округ город Кострома, город Кострома, площадь Конституции, дом 2, 3-й этаж, кабинет 303в.

В публичных слушаниях принял участие 1 участник:

- Управление имущественных и земельных отношений Администрации города Костромы в лице представителя Аристовой Оксаны Леонидовны – начальника отдела по управлению и распоряжению муниципальными земельными участками Управления имущественных и земельных отношений.

По результатам публичных слушаний составлен протокол публичных слушаний от 29 октября 2019 года № 1, на основании которого подготовлено настоящее заключение о результатах публичных слушаний.

От участников публичных слушаний поступили следующие замечания и предложения:

1) От участников публичных слушаний, постоянно проживающих на территории, в пределах которой проводились публичные слушания замечаний не поступало.

2) От иных участников публичных слушаний, присутствовавших на публичных слушаниях:

Управление имущественных и земельных отношений Администрации города Костромы, в лице начальника отдела по управлению и распоряжению муниципальными земельными участками Управления имущественных и земельных отношений Аристовой Оксаны Леонидовны, предлагает:

1. Предусмотреть снятие с учета земельных участков, которые уточнению не подлежат и войдут в состав образуемых земельных участков;
2. Земельный участок с кадастровым номером 44:27:020326:75 сохранить в неизменных границах;
3. Отнести к землям общего пользования территорию от красной линии до земельного участка с кадастровым номером 44:27:020326:75;
4. Сформировать земельный участок под улицей Славянской;
5. Установить отступы 3 метра от красных линий;
6. Привести документацию в соответствие с Инструкцией по делопроизводству Администрации города Костромы;
7. Сноску после Таблицы 2 дополнить предложением следующего содержания «Разрешение на условно-разрешенный вид использования земельных участков предоставляется в порядке, установленном статьей 39 Градостроительного кодекса Российской Федерации».

Аргументированные рекомендации организатора публичных слушаний по предложениям и замечаниям от участников публичных слушаний, прошедших идентификацию:

N п/п	Содержание предложения (замечания)	Рекомендации организатора
Управление имущественных и земельных отношений Администрации города Костромы		
1.	Предусмотреть снятие с учета земельных участков, которые уточнению не подлежат и войдут в состав образуемых земельных участков	Целесообразно учесть предложение
2.	Земельный участок с кадастровым номером 44:27:020326:75 сохранить в неизменных границах	Целесообразно учесть предложение
3.	Отнести к землям общего пользования территорию от красной линии до земельного участка с кадастровым номером 44:27:020326:75	Целесообразно учесть предложение
4.	Сформировать земельный участок под улицей Славянской	Целесообразно учесть предложение
5.	Установить отступы 3 метра от красных линий	Целесообразно учесть предложение
6.	Привести документацию в соответствие с Инструкцией по делопроизводству Администрации города Костромы	Целесообразно учесть предложение
7.	Сноску после Таблицы 2 дополнить предложением следующего содержания «Разрешение на условно-разрешенный вид использования земельных участков предоставляется в порядке, установленном статьей 39 Градостроительного кодекса Российской Федерации»	Целесообразно учесть предложение

Выводы по результатам общественных обсуждений или публичных слушаний:

Целесообразно проект межевания территории доработать с учетом поступивших замечаний и предложений.

ЗАКЛЮЧЕНИЕ О РЕЗУЛЬТАТАХ ПУБЛИЧНЫХ СЛУШАНИЙ

29 октября 2019 г.

Публичные слушания по проекту межевания территории, ограниченной проездом Судостроителей, улицами Водяной, Славянской, Физкультурной проводились 29 октября 2019 года с 16-30 часов до 18-00 часов в здании, расположенном по адресу: Российская Федерация, городской округ город Кострома, город Кострома, площадь Конституции, дом 2, 3-й этаж, кабинет 303в.

В публичных слушаниях принял участие 1 участник:

- Управление имущественных и земельных отношений Администрации города Костромы в лице представителя Аристовой Оксаны Леонидовны – начальника отдела по управлению и распоряжению муниципальными земельными участками Управления имущественных и земельных отношений;

По результатам публичных слушаний составлен протокол публичных слушаний от 29 октября 2019 года № 2, на основании которого подготовлено настоящее заключение о результатах публичных слушаний.

От участников публичных слушаний поступили следующие замечания и предложения:

1) От участников публичных слушаний, постоянно проживающих на территории, в пределах которой проводились публичные слушания замечаний не поступало.

2) От иных участников публичных слушаний, присутствовавших на публичных слушаниях:

Управление имущественных и земельных отношений Администрации города Костромы, в лице начальника отдела по управлению и распоряжению муниципальными земельными участками Управления имущественных и земельных отношений Аристовой Оксаны Леонидовны, предлагает:

1. Рассмотреть возможность корректировки красных линий по проезду Судостроительному с целью исключения её излома;
2. Откорректировать границу земельного участка :ЗУ3 по существующим хозяйственным постройкам;
3. Исключить с чертежа межевания территории обозначения «отменяемые красные линии» за границами проекта межевания территории;
4. Исключить чересполосицу между границей земельного участка :ЗУ9 и красной линией по проезду Судостроителей;
5. Привести документацию в соответствие с Инструкцией по делопроизводству Администрации города Костромы.

Аргументированные рекомендации организатора публичных слушаний по предложениям и замечаниям от участников публичных слушаний, прошедших идентификацию:

N п/п	Содержание предложения (замечания)	Рекомендации организатора
Управление имущественных и земельных отношений Администрации города Костромы		

1.	Рассмотреть возможность корректировки красных линий по проезду Судостроительному с целью исключения её излома	Целесообразно учесть предложение
2.	Откорректировать границу земельного участка :ЗУ3 по существующим хозяйственным постройкам	Целесообразно учесть предложение
3.	Исключить с чертежа межевания территории обозначения «отменяемые красные линии» за границами проекта межевания территории	Целесообразно учесть предложение
4.	Исключить чересполосицу между границей земельного участка :ЗУ9 и красной линией по проезду Судостроителей	Целесообразно учесть предложение
5.	Привести документацию в соответствие с Инструкцией по делопроизводству Администрации города Костромы	Целесообразно учесть предложение

Выводы по результатам общественных обсуждений или публичных слушаний:

Целесообразно проект межевания территории доработать с учетом поступивших замечаний и предложений.

Администрация города Костромы

ПОСТАНОВЛЕНИЕ

11 декабря 2019 года

№ 2373

Об утверждении документации по планировке территории, ограниченной улицами Шагова, Смоленской, Свердлова, Долматова

В соответствии со статьями 43, 45 и 46 Градостроительного кодекса Российской Федерации, Генеральным планом города Костромы, утвержденным решением Думы города Костромы от 18 декабря 2008 года № 212, Правилами землепользования и застройки города Костромы, утвержденными решением Думы города Костромы от 16 декабря 2010 года № 62, Порядком организации и проведения публичных слушаний по проектам муниципальных правовых актов города Костромы в сфере градостроительной деятельности, утвержденным решением Думы города Костромы от 26 апреля 2018 года № 64, учитывая протокол публичных слушаний от 7 мая 2019 года № 2, заключение о результатах публичных слушаний, письмо Министерства культуры Российской Федерации от 27 августа 2019 года № 13656-12-02, руководствуясь статьями 42, 44, частью 1 статьи 57 Устава города Костромы,

ПОСТАНОВЛЯЮ:

1. Утвердить прилагаемую документацию по планировке территории, ограниченной улицами Шагова, Смоленской, Свердлова, Долматова, в виде проекта межевания территории.

2. Настоящее постановление подлежит официальному опубликованию в течение семи дней со дня его принятия и размещению на официальном сайте Администрации города Костромы в информационно-телекоммуникационной сети «Интернет».

Глава Администрации города Костромы А.В. СМИРНОВ.

* * *

Информационное сообщение об опубликовании (размещении) полного текста постановления Администрации города Костромы от 11 декабря 2019 года № 2373 «Об утверждении документации по планировке территории, ограниченной улицами Шагова, Смоленской, Свердлова, Долматова»

Полный текст постановления Администрации города Костромы от 11 декабря 2019 года № 2373 «Об утверждении документации по планировке территории, ограниченной улицами Шагова, Смоленской, Свердлова, Долматова» опубликован в сетевом издании «Официальный вестник города Костромы» в информационно-телекоммуникационной сети «Интернет» по адресу: <http://pravokostroma.ru>, а также размещен на официальном сайте Администрации города Костромы в информационно-телекоммуникационной сети «Интернет» www.gradkostroma.ru.

Администрация города Костромы

РАСПОРЯЖЕНИЕ

начальника Управления экономики

4 декабря 2019 года

№ 253-р

Об установлении тарифов на платные услуги, предоставляемые муниципальным казенным учреждением города Костромы «Управление административными зданиями»

В соответствии со статьей 17 Федерального закона от 6 октября 2003 года № 131-ФЗ «Об общих принципах организации местного самоуправления в Российской Федерации», решением Думы города Костромы от 21 декабря 2005 года № 120 «Об определении порядка установления органами местного самоуправления города Костромы тарифов на услуги, предоставляемые муниципальными предприятиями и учреждениями, и работы, выполняемые муниципальными предприятиями и учреждениями», Порядком формирования тарифов на платные услуги (работы), предоставляемые муниципальными предприятиями и учреждениями города Костромы, утвержденным постановлением Администрации города Костромы от 10 июля 2013 года № 1504, Положением об Управлении экономики Администрации города Костромы, утвержденным постановлением Администрации города Костромы от 27 ноября 2012 года № 2495, руководствуясь статьей 42, частью 3 статьи 57 Устава города Костромы,

ОБЯЗЫВАЮ:

1. Установить тарифы на платные услуги, предоставляемые муниципальным казенным учреждением города Костромы «Управление административными зданиями», в соответствии с приложением к настоящему распоряжению.

2. Настоящее распоряжение подлежит официальному опубликованию и вступает в силу с 1 числа месяца, следующего за месяцем его издания, но не ранее, чем по истечении 10 дней после его официального опубликования.

Начальник Управления И.Ю. ПРОСКУРИНА.

Приложение
к распоряжению начальника Управления
экономики Администрации
города Костромы
от « 04 » _____ 12 _____ 2019 года № 253-р

Тарифы на платные услуги, предоставляемые муниципальным казенным учреждением города Костромы «Управление административными зданиями»

№ п/п	Наименование услуги	Единица измерения	руб.
1	Услуги по эксплуатации нежилых зданий, расположенных по адресам:		
1.1	г. Кострома, ул. Советская, 1:		
1.1.1	для пользователей помещений, кроме подвального помещения с собственным входом	кв. м занимаемой площади	65,03
1.1.2	для пользователей подвального помещения с собственным входом	кв. м занимаемой площади	13,25
1.2	г. Кострома, ул. Депутатская, 47	кв. м занимаемой площади	50,60
1.3	г. Кострома, ул. Голубкова, 6	кв. м занимаемой площади	62,15
1.4	г. Кострома, ул. Советская, 3	кв. м занимаемой площади	55,16
1.5	г. Кострома, пл. Конституции, 2:		
1.5.1	для пользователей помещений, кроме подвального помещения с собственным входом		
1.5.1.1	с учетом обслуживания лифтов	кв. м занимаемой площади	77,93
1.5.1.2	без учета обслуживания лифтов	кв. м занимаемой площади	69,64
1.5.2	для пользователей подвального помещения с собственным входом	кв. м занимаемой площади	11,12

Администрация города Костромы

РАСПОРЯЖЕНИЕ

начальника Управления экономики

4 декабря 2019 года

№ 254-р

Об установлении тарифов на банно-прачечные услуги, предоставляемые муниципальным казенным унитарным предприятием города Костромы «Костромские бани»

В соответствии со статьей 17 Федерального закона от 6 октября 2003 года № 131-ФЗ «Об общих принципах организации местного самоуправления в Российской Федерации», решением Думы города Костромы от 21 декабря 2005 года № 120 «Об определении порядка установления органами местного самоуправления города Костромы тарифов на услуги, предоставляемые муниципальными предприятиями и учреждениями, и работы, выполняемые муниципальными предприятиями и учреждениями», Порядком формирования тарифов на платные услуги (работы), предоставляемые муниципальными предприятиями и учреждениями города Костромы, утвержденным постановлением Администрации города Костромы от 10 июля 2013 года № 1504, Положением об Управлении экономики Администрации города Костромы, утвержденным постановлением Администрации города Костромы от 27 ноября 2012 года № 2495, руководствуясь статьей 42, частью 3 статьи 57 Устава города Костромы,

ОБЯЗЫВАЮ:

1. Установить тарифы на платные услуги, предоставляемые муниципальным казенным унитарным предприятием города Костромы «Костромские бани», в соответствии с приложением к настоящему распоряжению.

2. Признать утратившим силу распоряжение начальника Управления экономики Администрации города Костромы от 5 декабря 2018 года № 174-р «Об установлении тарифов на банно-прачечные услуги, предоставляемые муниципальным казенным унитарным предприятием города Костромы «Костромские бани»».

3. Настоящее распоряжение подлежит официальному опубликованию и вступает в силу с 1 числа месяца, следующего за месяцем его издания, но не ранее, чем по истечении 10 дней после его официального опубликования.

Начальник Управления И.Ю. ПРОСКУРИНА.

Приложение
к распоряжению начальника Управления
экономики Администрации
города Костромы
от « 04 » _____ 12 _____ 2019 года № 254-р

Тарифы на платные банно-прачечные услуги, предоставляемые муниципальным казенным унитарным предприятием города Костромы «Костромские бани»

№ п/п	Наименование услуги	Единица измерения	руб.
1.	Помывка в банях общего пользования 2 разряда (продолжительностью 1 час 30 минут):		
1.1.	в будние дни	1 помывка	200,00
1.2.	в выходные и праздничные дни	1 помывка	240,00
2.	Помывка в душевой кабине 2 разряда (продолжительность 1 час):		
2.1.	в будние дни	1 помывка	200,00
2.2.	в выходные и праздничные дни	1 помывка	240,00
3.	Стирка и отжим белья в машинах емкостью 6-8 кг	1 минута	3,40
4.	Сушка белья в сушильном барабане емкостью 8 кг (продолжительность цикла 30 минут)	1 цикл	65,00
5.	Услуги высокоградных номеров в муниципальных банях:		
5.1.	в Бане № 9:		
5.1.1.	четырёхместный номер 1 разряда (без бассейна)	2 часа	850,00
5.1.2.	шестиместный номер 1 разряда (с бассейном)	2 часа	1280,00
5.2.	в Красинской бане:		
5.2.1.	четырёхместный номер 1 разряда (с бассейном)	2 часа	1120,00
5.2.2.	шестиместный номер 1 разряда (с бассейном)	2 часа	1280,00
5.2.3.	семиместный номер 1 разряда (с бассейном)	2 часа	1350,00

5.2.4.	восьмиместный номер 1 разряда (с бассейном)	2 часа	1800,00
5.3.	Помывка каждого дополнительного посетителя в случае превышения установленного количества мест в высокоразрядных номерах	1 дополнительный посетитель	170,00
6.	Дополнительные услуги, предоставляемые населению в муниципальных банях:		
6.1.	предоставление полотенца	1 штука	37,00
6.2.	предоставление простыни	1 штука	45,00
6.3.	пользование сушиаром, феном	1 услуга	11,00
6.4.	пользование электросамоваром или электрочайником	1 услуга	11,00
7.	Услуги, предоставляемые посетителям в помещении, расположенном по адресу: город Кострома, улица Ленина, 101:		
7.1.	посещение инфракрасной сауны (сеанс 30 минут)	1 сеанс	200,00
7.2.	услуги кедровой бочки (сеанс 15 минут)	1 сеанс	200,00
7.3.	посещение вертикального солярия	1 минута	13,00

Администрация города Костромы

РАСПОРЯЖЕНИЕ

начальника Управления экономики

4 декабря 2019 года

№ 255-р

Об установлении тарифов на платные услуги, предоставляемые муниципальным бюджетным учреждением дополнительного образования города Костромы «Детский морской центр»

В соответствии со статьей 17 Федерального закона от 6 октября 2003 года № 131-ФЗ «Об общих принципах организации местного самоуправления в Российской Федерации», решением Думы города Костромы от 21 декабря 2005 года № 120 «Об определении порядка установления органами местного самоуправления города Костромы тарифов на услуги, предоставляемые муниципальными предприятиями и учреждениями, и работы, выполняемые муниципальными предприятиями и учреждениями», Порядком формирования тарифов на платные услуги (работы), предоставляемые муниципальными предприятиями и учреждениями города Костромы, утвержденным постановлением Администрации города Костромы от 10 июля 2013 года № 1504, Положением об Управлении экономики Администрации города Костромы, утвержденным постановлением Администрации города Костромы от 27 ноября 2012 года № 2495, руководствуясь статьей 42, частью 3 статьи 57 Устава города Костромы,

ОБЯЗЫВАЮ:

1. Установить тарифы на платные услуги, предоставляемые муниципальным бюджетным учреждением дополнительного образования города Костромы «Детский морской центр», в соответствии с приложением к настоящему распоряжению.

2. Настоящее распоряжение подлежит официальному опубликованию и вступает в силу с 1 числа месяца, следующего за месяцем его издания, но не ранее, чем по истечении 10 дней после его официального опубликования.

Начальник Управления И.Ю. ПРОСКУРИНА.

Приложение
к распоряжению начальника Управления
экономики Администрации
города Костромы
от « 04 » __ 12 __ 2019 года № 255-р

Тарифы на платные услуги, предоставляемые муниципальным бюджетным учреждением дополнительного образования города Костромы «Детский морской центр»

№ п/п	Наименование услуг	Ед. изм.	Тариф (в руб.)
1.	Предоставление стоянки для прогулочных судов	час	20
2.	Предоставление экскурсионных услуг	час	65
3.	Предоставление экскурсионных услуг на теплоходе «Вихрь-46»	час	250
4.	Предоставление экскурсионных услуг на теплоходе «Прибой-94»	час	350
5.	Проведение занятий для детей в спортивном зале:		
5.1.	по айкидо	час	65
5.2.	по хореографии	час	85
6.	Организация мастер-классов (по прикладному мастерству):		
6.1.	для лиц младше 18 лет	час	65
6.2.	для лиц старше 18 лет	час	96
7.	Занятия для населения:		
7.1.	в группах здоровья	час	85
7.2.	по айкидо	час	85
8.	Занятия по дополнительным общеразвивающим программам (вокал):		
8.1.	групповые	час	120
8.2.	индивидуальные	час	375
9.	Занятия по дополнительным общеразвивающим программам:		
9.1.	по программе «Ушу»	час	65
9.2.	по общей физической подготовке	час	65
9.3.	по игре на гитаре	час	95
9.4.	по программе «Тайны рукоделия»	час	95
10.	Организация методического и технического сопровождения массовых дел для отдельных категорий учащихся школ, родителей, общественности (вне рамок программы деятельности на учебный год)	час	70
11.	Организация технического сопровождения массовых мероприятий	час	1100

Администрация города Костромы

РАСПОРЯЖЕНИЕ

начальника Управления экономики

4 декабря 2019 года

№ 256-р

О внесении изменения в тарифы на платные услуги, предоставляемые муниципальным бюджетным дошкольным образовательным учреждением города Костромы «Детский сад №1»

В соответствии со статьей 17 Федерального закона от 6 октября 2003 года № 131-ФЗ «Об общих принципах организации местного самоуправления в Российской Федерации», решением Думы города Костромы от 21 декабря 2005 года № 120 «Об определении порядка установления органами местного самоуправления города Костромы тарифов на услуги, предоставляемые муниципальными предприятиями и учреждениями, и работы, выполняемые муниципальными предприятиями и учреждениями», Порядком формирования тарифов на платные услуги (работы), предоставляемые муниципальными предприятиями и учреждениями города Костромы, утвержденным постановлением Администрации города Костромы от 10 июля 2013 года № 1504, Положением об Управлении экономики Администрации города Костромы, утвержденным постановлением Администрации города Костромы от 27 ноября 2012 года № 2495, руководствуясь статьей 42, частью 3 статьи 57 Устава города Костромы,

ОБЯЗЫВАЮ:

1. Внести в тарифы на платные услуги, предоставляемые муниципальным бюджетным дошкольным образовательным учреждением города Костромы «Детский сад № 1», установленные распоряжением начальника Управления экономики Администрации города Костромы от 3 декабря 2018 года № 168-р, изменение, дополнив строкой 6 следующего содержания:

« 6 »	Присмотр и уход за детьми дошкольного возраста на территории проживания семьи	час	180
-------	---	-----	-----

2. Настоящее распоряжение подлежит официальному опубликованию и вступает в силу с 1 числа месяца, следующего за месяцем его издания, но не ранее, чем по истечении 10 дней после его официального опубликования.

Начальник Управления И.Ю. ПРОСКУРИНА.

Администрация города Костромы

РАСПОРЯЖЕНИЕ

начальника Управления экономики

4 декабря 2019 года

№ 257-р

Об установлении тарифов на платные услуги, предоставляемые муниципальным автономным дошкольным образовательным учреждением города Костромы «Детский сад № 2»

В соответствии со статьей 17 Федерального закона от 6 октября 2003 года № 131-ФЗ «Об общих принципах организации местного самоуправления в Российской Федерации», решением Думы города Костромы от 21 декабря 2005 года № 120 «Об определении порядка установления органами местного самоуправления города Костромы тарифов на услуги, предоставляемые муниципальными предприятиями и учреждениями, и работы, выполняемые муниципальными предприятиями и учреждениями», Порядком формирования тарифов на платные услуги (работы), предоставляемые муниципальными предприятиями и учреждениями города Костромы, утвержденным постановлением Администрации города Костромы от 10 июля 2013 года № 1504, Положением об Управлении экономики Администрации города Костромы, утвержденным постановлением Администрации города Костромы от 27 ноября 2012 года № 2495, руководствуясь статьей 42, частью 3 статьи 57 Устава города Костромы,

ОБЯЗЫВАЮ:

1. Установить тарифы на платные услуги, предоставляемые муниципальным автономным дошкольным образовательным учреждением города Костромы «Детский сад № 2», в соответствии с приложением к настоящему распоряжению.

2. Настоящее распоряжение подлежит официальному опубликованию и вступает в силу с 1 числа месяца, следующего за месяцем его издания, но не ранее чем по истечении 10 дней после его официального опубликования.

Начальник Управления И.Ю. ПРОСКУРИНА.

Приложение
к распоряжению начальника
Управления экономики
Администрации
города Костромы

от « 04 » __ 12 __ 2019 года №257-р

Тарифы на платные услуги, предоставляемые муниципальным автономным дошкольным образовательным учреждением города Костромы «Детский сад № 2»

№ п/п	Наименование услуг	Ед. изм.	Тариф, руб.
1	Занятия по изучению иностранных языков	час	150
2	Оказание логопедических услуг (индивидуально)	час	400
3	Оказание психолого-педагогических услуг (индивидуально)	час	300
4	Занятия в кружке по обучению детей игре в шахматы	час	110
5	Занятия в кружке по обучению детей ритмике	час	90
6	Занятия в кружке по игротерапии	час	100
7	Занятия в кружке по обучению детей пению	час	120
8	Занятия в кружке по обучению детей игре на фортепиано (индивидуально)	час	635
9	Занятия в кружке по обучению детей рукоделию	час	100
10	Занятия в кружке по обучению детей логике	час	110
11	Занятия в кружке по обучению детей танцам	час	120
12	Занятия по развитию творческого мышления и интеллекта детей	час	100
13	Занятия по подготовке детей к школе (в группе)	час	150
14	Занятия по адаптации к условиям детского сада (в группе)	час	200
15	Занятия в физкультурной секции	час	120
16	Присмотр и уход за детьми дошкольного возраста на территории проживания семьи	час	180
17	Организация технического сопровождения массовых мероприятий	час	2000

Администрация города Костромы
РАСПОРЯЖЕНИЕ
начальника Управления экономики

4 декабря 2019 года

№ 258-р

Об установлении тарифа на платную услугу, предоставляемую муниципальным бюджетным дошкольным образовательным учреждением города Костромы «Детский сад № 10»

В соответствии со статьей 17 Федерального закона от 6 октября 2003 года № 131-ФЗ «Об общих принципах организации местного самоуправления в Российской Федерации», решением Думы города Костромы от 21 декабря 2005 года № 120 «Об определении порядка установления органами местного самоуправления города Костромы тарифов на услуги, предоставляемые муниципальными предприятиями и учреждениями, и работы, выполняемые муниципальными предприятиями и учреждениями», Порядком формирования тарифов на платные услуги (работы), предоставляемые муниципальными предприятиями и учреждениями города Костромы, утвержденным постановлением Администрации города Костромы от 10 июля 2013 года № 1504, Положением об Управлении экономики Администрации города Костромы, утвержденным постановлением Администрации города Костромы от 27 ноября 2012 года № 2495, руководствуясь статьей 42, частью 3 статьи 57 Устава города Костромы,

ОБЯЗЫВАЮ:

1. Установить тарифы на платные услуги, предоставляемые муниципальным бюджетным дошкольным образовательным учреждением города Костромы «Детский сад № 10», в соответствии с приложением к настоящему распоряжению.

2. Признать утратившим силу распоряжение начальника Управления экономики Администрации города Костромы от 3 декабря 2018 года № 164-р «Об установлении тарифа на платную услугу, предоставляемую муниципальным бюджетным дошкольным образовательным учреждением города Костромы «Детский сад № 10»».

3. Настоящее распоряжение подлежит официальному опубликованию и вступает в силу с 1 числа месяца, следующего за месяцем его издания, но не ранее, чем по истечении 10 дней после его официального опубликования.

Начальник Управления И.Ю. ПРОСКУРИНА.

Приложение
к распоряжению начальника Управления
экономики Администрации
города Костромы
от « 04 » __ 12 __ 2019 года № __ 258-р __

Тарифы на платные услуги, предоставляемые муниципальным бюджетным дошкольным образовательным учреждением города Костромы "Детский сад № 10"

№ п/п	Наименование услуг	Ед. изм.	Руб.
1.	Занятие по общей физической подготовке	час	100
2.	Занятие по подготовке детей к школе	час	100
3.	Занятия по подготовке к обучению детей чтению	час	100
4.	Занятие по изучению иностранных языков	час	150
5.	Занятие в кружке по обучению ритмике, хореографии	час	100
6.	Занятие в кружке по обучению детей игре в шахматы	час	100
8.	Занятие по обучению детей живописи, народным промыслам	час	100
9.	Организация технического сопровождения массовых мероприятий	час	1800

Администрация города Костромы
РАСПОРЯЖЕНИЕ
начальника Управления экономики

4 декабря 2019 года

№ 259-р

О внесении изменений в тарифы на платные услуги, предоставляемые муниципальным предприятием города Костромы «Городские ритуальные услуги»

В соответствии со статьей 17 Федерального закона от 6 октября 2003 года № 131-ФЗ «Об общих принципах организации местного самоуправления в Российской Федерации», решением Думы города Костромы от 21 декабря 2005 года № 120 «Об определении порядка установления органами местного самоуправления города Костромы тарифов на услуги, предоставляемые муниципальными предприятиями и учреждениями, и работы, выполняемые муниципальными предприятиями и учреждениями», Порядком формирования тарифов на платные услуги (работы), предоставляемые муниципальными предприятиями и учреждениями города Костромы, утвержденным постановлением Администрации города Костромы от 10 июля 2013 года № 1504, Положением об Управлении экономики Администрации города Костромы, утвержденным постановлением Администрации города Костромы от 27 ноября 2012 года № 2495, руководствуясь статьей 42, частью 3 статьи 57 Устава города Костромы,

ОБЯЗЫВАЮ:

1. Внести в тарифы на платные услуги, предоставляемые муниципальным предприятием города Костромы «Городские ритуальные услуги», установленные распоряжением начальника Управления экономики Администрации города Костромы от 29 июля 2019 года № 182-р «Об установлении тарифов на платные услуги, предоставляемые муниципальным предприятием города Костромы "Городские ритуальные услуги"», изменение, изложив строку 1.11. в следующей редакции:

« 1.11. Транспортировка и захоронение медицинских отходов класса Б (контейнер весом до 50 кг) услуга 7610,00 ».

2. Настоящее распоряжение подлежит официальному опубликованию и вступает в силу с 1 числа месяца, следующего за месяцем его издания, но не ранее, чем по истечении 10 дней после его официального опубликования.

Начальник Управления И.Ю. ПРОСКУРИНА.

Администрация города Костромы
РАСПОРЯЖЕНИЕ
начальника Управления экономики

4 декабря 2019 года

№ 260-р

Об установлении тарифов на платные услуги, предоставляемые муниципальным бюджетным учреждением дополнительного образования города Костромы «Центр естественнонаучного развития "ЭКОсфера" (Станция юных натуралистов) имени выдающегося земляка Зубкова Виктора Федоровича»

В соответствии со статьей 17 Федерального закона от 6 октября 2003 года № 131-ФЗ «Об общих принципах организации местного самоуправления в Российской Федерации», решением Думы города Костромы от 21 декабря 2005 года № 120 «Об определении порядка установления органами местного самоуправления города Костромы тарифов на услуги, предоставляемые муниципальными предприятиями и учреждениями, и работы, выполняемые муниципальными предприятиями и учреждениями», Порядком формирования тарифов на платные услуги (работы), предоставляемые муниципальными предприятиями и учреждениями города Костромы, утвержденным постановлением Администрации города Костромы от 10 июля 2013 года № 1504, Положением об Управлении экономики Администрации города Костромы, утвержденным постановлением Администрации города Костромы от 27 ноября 2012 года № 2495, руководствуясь статьей 42, частью 3 статьи 57 Устава города Костромы,

ОБЯЗЫВАЮ:

1. Внести в тарифы на платные услуги, предоставляемые муниципальным бюджетным учреждением дополнительного образования города Костромы «Центр естественнонаучного развития "ЭКОсфера" (Станция юных натуралистов) имени выдающегося земляка Зубкова Виктора Федоровича», установленные распоряжением начальника Управления экономики Администрации города Костромы от 9 сентября 2019 года № 204-р «Об установлении тарифов на платные услуги, предоставляемые муниципальным бюджетным учреждением дополнительного образования города Костромы «Центр естественнонаучного развития "ЭКОсфера" (Станция юных натуралистов) имени выдающегося земляка Зубкова Виктора Федоровича», изменение, дополнив строками 9-12 следующего содержания:

9.	Верховые прогулки (прогулка на пони)	5 мин	100
10.	Посещение учебно-опытного участка	час	100
11.	Посещение теплицы	час	50
12.	Посещение живого уголка	час	100

».

2. Настоящее распоряжение подлежит официальному опубликованию и вступает в силу с 1 числа месяца, следующего за месяцем его издания, но не ранее, чем по истечении 10 дней после его официального опубликования.

Начальник Управления И.Ю. ПРОСКУРИНА.

Администрация города Костромы
РАСПОРЯЖЕНИЕ
начальника Управления экономики

4 декабря 2019 года

№ 261-р

Об установлении тарифов на платные услуги, предоставляемые муниципальным казенным учреждением города Костромы «Центр гражданской защиты города Костромы»

В соответствии со статьей 17 Федерального закона от 6 октября 2003 года № 131-ФЗ «Об общих принципах организации местного самоуправления в Российской Федерации», решением Думы города Костромы от 21 декабря 2005 года № 120 «Об определении порядка установления органами местного самоуправления города Костромы тарифов на услуги, предоставляемые муниципальными предприятиями и учреждениями, и работы, выполняемые муниципальными предприятиями и учреждениями», Порядком формирования тарифов на платные услуги (работы), предоставляемые муниципальными предприятиями и учреждениями города Костромы, утвержденным постановлением Администрации города Костромы от 10 июля 2013 года № 1504, Положением об Управлении экономики Администрации города Костромы, утвержденным постановлением Администрации города Костромы от 27 ноября 2012 года № 2495, руководствуясь статьей 42, частью 3 статьи 57 Устава города Костромы,

ОБЯЗЫВАЮ:

1. Установить тарифы на платные услуги, предоставляемые муниципальным казенным учреждением города Костромы «Центр гражданской защиты города Костромы», в соответствии с приложением к настоящему распоряжению.

2. Настоящее распоряжение подлежит официальному опубликованию и вступает в силу с 1 числа месяца, следующего за месяцем его издания, но не ранее, чем по истечении 10 дней после его официального опубликования.

Начальник Управления И.Ю. ПРОСКУРИНА.

Приложение
к распоряжению начальника Управления
экономики Администрации
города Костромы
от « 04 » декабрь 2019 года № 261-р

Тарифы на платные услуги, предоставляемые муниципальным казенным учреждением города Костромы «Центр гражданской защиты города Костромы»

п/п	Наименование услуги	Единица измерения	Тариф, (в руб.)
1.	Обучение по программе «Промышленный альпинизм» (на одного слушателя)	1 курс обучения	11800,00
2.	Обучение по программе «Безопасные методы и приемы выполнения работ на высоте для работников 2-й (второй) группы» (на одного слушателя)	1 курс обучения	3000,0
3.	Обучение по программе курсового обучения должностных лиц и работников гражданской обороны и единой государственной системы предупреждения и ликвидации чрезвычайных ситуаций (на одного слушателя)	1 курс обучения	600,0
4.	Обслуживание одного потенциально-опасного объекта	1 услуга	700,0

Администрация города Костромы

РАСПОРЯЖЕНИЕ

начальника Управления экономики

4 декабря 2019 года

№ 262-р

Об установлении тарифов на платные услуги, предоставляемые муниципальным унитарным предприятием города Костромы «Троллейбусное управление»

В соответствии со статьей 17 Федерального закона от 6 октября 2003 года № 131-ФЗ «Об общих принципах организации местного самоуправления в Российской Федерации», решением Думы города Костромы от 21 декабря 2005 года № 120 «Об определении порядка установления органами местного самоуправления города Костромы тарифов на услуги, предоставляемые муниципальными предприятиями и учреждениями, и работы, выполняемые муниципальными предприятиями и учреждениями», Порядком формирования тарифов на платные услуги (работы), предоставляемые муниципальными предприятиями и учреждениями города Костромы, утвержденным постановлением Администрации города Костромы от 10 июля 2013 года № 1504, Положением об Управлении экономики Администрации города Костромы, утвержденным постановлением Администрации города Костромы от 27 ноября 2012 года № 2495, руководствуясь статьей 42, частью 3 статьи 57 Устава города Костромы,

ОБЯЗЫВАЮ:

1. Установить тарифы на платные услуги, предоставляемые муниципальным унитарным предприятием города Костромы «Троллейбусное управление», в соответствии с приложением к настоящему распоряжению.

2. Настоящее распоряжение подлежит официальному опубликованию и вступает в силу с 1 числа месяца, следующего за месяцем его издания, но не ранее, чем по истечении 10 дней после его официального опубликования.

Начальник Управления И.Ю. ПРОСКУРИНА.

Приложение
к распоряжению начальника Управления
экономики Администрации
города Костромы
от « 04 » декабря 2019 года № 262-р

Тарифы на платные услуги, предоставляемые муниципальным унитарным предприятием города Костромы «Троллейбусное управление»

п/п	Наименование услуги	Единица измерения	Тариф (с НДС), руб.
1.	Предрейсовый медицинский осмотр водителей транспортных средств	1 обследование	40,00 (без НДС)
2.	Монтаж и демонтаж рекламного изображения (стикера) на внутренней поверхности транспортного средства, относящегося к муниципальному общественному транспорту города Костромы	1 услуга	50,0
3.	Предоставление специализированного транспорта:		
3.1.	автовышка на базе ЗИЛ-130	1 час	1160,00
3.2.	автовышка на базе ЗИЛ-130 при сопровождении автотранспорта с негабаритным грузом дежурной бригадой	1 час	2130,00
4.	Предоставление места для размещения рекламного изображения (стикера) на внутренней поверхности транспортного средства, относящегося к муниципальному общественному транспорту города Костромы:		
4.1.	формата А2	1 месяц	900,00
4.2.	формата А3	1 месяц	480,00
4.3.	формата А4	1 месяц	260,00
4.4.	формата А5	1 месяц	140,00
5.	Проведение предрейсового контроля технического состояния транспортного средства	1 услуга	50,00
6.	Предоставление места для стоянки транспортных средств (1 место):		
6.1.	транспортного средства малого класса	1 сутки	132,00
6.2.	транспортного средства среднего класса	1 сутки	165,00
6.3.	транспортного средства большого класса	1 сутки	237,00
7.	Первое техническое обслуживание автобуса (без замены масла):		
7.1.	автобуса малого класса	1 услуга	3350,00
7.2.	автобуса среднего класса	1 услуга	4600,00
7.3.	автобуса большого класса	1 услуга	6800,00
8.	Первое техническое обслуживание автобуса (с заменой масла без учета стоимости масла):		
8.1.	автобуса малого класса	1 услуга	3650,00
8.2.	автобуса среднего класса	1 услуга	4900,00

8.3.	автобуса большого класса	1 услуга	7100,00
9.	Второе техническое обслуживание автобуса (без замены масла):		
9.1.	автобуса малого класса	1 услуга	11200,00
9.2.	автобуса среднего класса	1 услуга	17500,00
9.3.	автобуса большого класса	1 услуга	26000,00
10.	Наружные и внутренние уборочно-моечные работы без моющих средств:		
10.1.	автобуса малого класса	1 услуга	440,00
10.2.	автобуса среднего класса	1 услуга	550,00
10.3.	автобуса большого класса	1 услуга	660,00
11.	Наружные уборочно-моечные работы без моющих средств:		
11.1.	автобуса малого класса	1 услуга	280,00
11.2.	автобуса среднего класса	1 услуга	330,00
11.3.	автобуса большого класса	1 услуга	440,00
12.	Услуги работников по техническому обслуживанию и ремонту транспортных средств:		
12.1.	слесарь по ремонту автомобилей	1 человеко-час	550,00
12.2.	слесарь по ремонту подвижного состава	1 человеко-час	570,00
12.3.	аккумуляторщик	1 человеко-час	440,00
12.4.	токарь	1 человеко-час	490,00
12.5.	фрезеровщик	1 человеко-час	440,00
12.6.	электрогазосварщик	1 человеко-час	570,00
13.	Перевозка пассажиров с использованием		
13.1.	автобуса ЛИАЗ	1 час	1900,00
13.2.	автобуса ПАЗ	1 час	1600,00

Администрация города Костромы

ПОСТАНОВЛЕНИЕ

6 декабря 2019 года

№ 2358

О внесении изменений в Правила установления систем оплаты труда работников муниципальных учреждений города Костромы по видам экономической деятельности «деятельность в области бухгалтерского учета», «образование для взрослых и прочие виды образования, не включенные в другие группировки»

В соответствии со статьей 144 Трудового кодекса Российской Федерации, постановлением Администрации города Костромы от 12 ноября 2019 года № 2169 «Об увеличении (индексации) установленных трудовыми договорами размеров окладов (должностных окладов) и минимальных окладов (должностных окладов) работников и руководителей муниципальных учреждений города Костромы, подведомственных Комитету образования, культуры, спорта и работы с молодежью Администрации города Костромы», руководствуясь статьями 42, 44, частью 1 статьи 57 Устава города Костромы,

ПОСТАНОВЛЯЮ:

1. Внести в Правила установления систем оплаты труда работников муниципальных учреждений города Костромы по видам экономической деятельности «деятельность в области бухгалтерского учета», «образование для взрослых и прочие виды образования, не включенные в другие группировки», утвержденные постановлением Главы города Костромы от 26 июня 2009 года № 1142 (с изменениями, внесенными постановлениями Администрации города Костромы от 24 декабря 2009 года № 2332, от 18 марта 2010 года № 487, от 22 ноября 2010 года № 2365, от 2 сентября 2011 года № 2022, от 25 марта 2013 года № 507, от 9 октября 2013 года № 2309, от 7 апреля 2014 года № 868, от 22 декабря 2015 года № 3848, от 30 мая 2016 года № 1403, от 30 октября 2017 года № 2869, от 24 апреля 2018 года № 816, от 9 апреля 2019 года № 523), следующие изменения:

1.1. в пункте 5.4 раздела 5:

1.1.1. в подпункте «г» после слов «трудовым договором,» дополнить словами «(за исключением случая, указанного в подпункте «д» настоящего пункта);»;

1.1.2. дополнить подпунктом «д» следующего содержания:

«д) за исполнение обязанностей временно отсутствующего руководителя учреждения без освобождения от работы, определенной трудовым договором, - не более 30 процентов должностного оклада работника с начислением соответствующих надбавок и иных выплат, установленных по основной должности.»;

1.2. приложение «Минимальные оклады, должностные оклады, устанавливаемые на основе отнесения профессий и должностей работников к профессиональным квалификационным группам и квалификационным уровням и значения коэффициента, учитывающего квалификацию работника и сложность труда в зависимости от профессии, должности (Кд)» изложить в следующей редакции:

«Приложение к Правилам установления систем оплаты труда работников муниципальных учреждений города Костромы по видам экономической деятельности «деятельность в области бухгалтерского учета», «образование для взрослых и прочие виды образования, не включенные в другие группировки»

Минимальные оклады, должностные оклады, устанавливаемые на основе отнесения профессий и должностей работников

**к профессиональным квалификационным группам
и квалификационным уровням и значения коэффициента,
учитывающего квалификацию работника и
сложность труда в зависимости от профессии, должности (Кд)**

Квалификационный уровень	Наименование должностей, отнесенных к квалификационному уровню	Минимальный оклад (минимальный должностной оклад), в рублях	Коэффициент, учитывающий квалификацию работника и сложность труда в зависимости от профессии, должности (Кд)
I. Общеотраслевые профессии рабочих			
Профессиональная квалификационная группа "Общеотраслевые профессии рабочих первого уровня"			
Первый квалификационный уровень	Наименования профессий рабочих, по которым предусмотрено присвоение 1, 2 и 3 квалификационных разрядов в соответствии с Единым тарифно-квалификационным справочником работ и профессий рабочих	2 914	1,0
	1 квалификационный разряд: дворник, уборщик территорий, гардеробщик		
	2 квалификационный разряд: уборщик служебных помещений, сторож (вахтер), рабочий по комплексному обслуживанию и ремонту зданий		
Профессиональная квалификационная группа "Общеотраслевые должности рабочих второго уровня"			
Первый квалификационный уровень	Наименования профессий рабочих, по которым предусмотрено присвоение 4 и 5 квалификационных разрядов в соответствии с Единым тарифно-квалификационным справочником работ и профессий рабочих	3 378	1,1 - 1,3
	4 квалификационный разряд: слесарь-сантехник, водитель автомобиля, механик		
	5 квалификационный разряд: слесарь-электрик по ремонту электрооборудования		
Второй квалификационный уровень	Наименования профессий рабочих, по которым предусмотрено присвоение 6 и 7 квалификационных разрядов в соответствии с Единым тарифно-квалификационным справочником работ и профессий рабочих; 6 квалификационный разряд; 7 квалификационный разряд		1,3 - 1,5
Третий квалификационный уровень	Наименования профессий рабочих, по которым предусмотрено присвоение 8 квалификационного разряда в соответствии с Единым тарифно-квалификационным справочником работ и профессий рабочих		1,5 - 1,7
Четвертый квалификационный уровень	Наименования профессий рабочих, предусмотренных 13 квалификационными уровнями настоящей профессиональной квалификационной группы, выполняющих важные (особо важные) и ответственные (особо ответственные) работы		1,7 - 2,0
II. Общеотраслевые должности руководителей, специалистов и служащих			
Профессиональная квалификационная группа «Общеотраслевые должности служащих первого уровня»			
Первый квалификационный уровень	Секретарь, делопроизводитель	2482	1,0 - 2,0
Профессиональная квалификационная группа «Общеотраслевые должности служащих второго уровня»			
Первый квалификационный уровень	Диспетчер, секретарь руководителя, инспектор по кадрам, специалист по работе с молодежью, специалист по социальной работе с молодежью, техник-программист, специалист по закупкам	2561	1,0 - 2,5
	Второй квалификационный уровень		
Профессиональная квалификационная группа «Общеотраслевые должности служащих третьего уровня»			
Первый квалификационный уровень	Бухгалтер, документовед, психолог, инженер-программист (программист), специалист по связям с общественностью, инженер, специалист по охране труда,	3170	1,0 - 1,5

	экономист, экономист по бухгалтерскому учету и анализу хозяйственной деятельности, экономист по договорной и претензионной работе, экономист по материально-техническому снабжению, экономист по финансовой работе, юристконсульт		
Второй квалификационный уровень	Должности служащих первого квалификационного уровня, по которым может устанавливаться II внутридолжностная категория		1,5 - 2,0
Третий квалификационный уровень	Должности служащих первого квалификационного уровня, по которым может устанавливаться I внутридолжностная категория		2,0 - 2,5
Четвертый квалификационный уровень	Должности служащих первого квалификационного уровня, по которым может устанавливаться производное внутридолжностное наименование "ведущий"		2,5 - 3,0
Пятый квалификационный уровень	Заместитель главного бухгалтера, заместитель начальника отдела		3,0 - 4,5
Профессиональная квалификационная группа «Общеотраслевые должности служащих четвертого уровня»			
Первый квалификационный уровень	Начальник отдела	6831	1,0 - 3,0
Второй квалификационный уровень	Эксперт по закупкам	6834	1,0 - 2,5
Третий квалификационный уровень	Начальник филиала, другого обособленного структурного подразделения	7517	1,0 - 3,5
III. Должности педагогических работников			
Профессиональная квалификационная группа должностей педагогических работников			
Второй квалификационный уровень	Социальный педагог, инструктор-методист	5099	1,0 - 1,3
Третий квалификационный уровень	Методист, педагог-психолог		1,3 - 1,5
Четвертый квалификационный уровень	Старший методист, тьютор, учитель-дефектолог, учитель-логопед		1,5 - 2,0
Профессиональная квалификационная группа должностей руководителей структурных подразделений			
Первый квалификационный уровень	Заведующий отделом	6831	1,0 - 1,2
IV. Должности специалистов, занятых в сфере предоставления социальных услуг			
Профессиональная квалификационная группа «Должности специалистов третьего уровня в учреждениях здравоохранения и осуществляющих предоставление социальных услуг»			
Второй квалификационный уровень	Медицинский психолог	4892	1,0 - 1,7

2. Настоящее постановление вступает в силу со дня его подписания, за исключением пункта 1.2, который распространяет своё действие на правоотношения, возникшие с 1 октября 2019 года, и подлежит официальному опубликованию.

Глава Администрации города Костромы А.В. СМIRНОВ.

Администрация города Костромы

ПОСТАНОВЛЕНИЕ

6 декабря 2019 года

№ 2359

О внесении изменений в Правила установления систем оплаты труда работников муниципальных учреждений города Костромы по виду экономической деятельности "деятельность в области спорта прочая", подведомственных Комитету образования, культуры, спорта и работы с молодежью Администрации города Костромы

В соответствии со статьей 144 Трудового кодекса Российской Федерации, постановлением Администрации города Костромы от 12 ноября 2019 года № 2169 «Об увеличении (индексации) установленных трудовыми договорами размеров окладов (должностных окладов) и минимальных окладов (должностных окладов) работников и руководителей муниципальных учреждений города Костромы, подведомственных Комитету образования, культуры, спорта и работы с молодежью Администрации города Костромы», руководствуясь статьями 42, 44, частью 1 статьи 57 Устава города Костромы,

ПОСТАНОВЛЯЮ:

1. Внести в Правила установления систем оплаты труда работников муниципальных учреждений города Костромы по видам экономической деятельности "деятельность в области спорта прочая", подведомственных Комитету образования, культуры, спорта и работы с молодежью Администрации города Костромы, утвержденные постановлением Администрации города Костромы от 30 октября 2017 года № 2867 (с изменениями, внесенными постановлением Администрации города Костромы 7 июня 2019 года № 958), следующие изменения:

1.1. раздел 5 дополнить пунктом 5.4 следующего содержания:

«5.4. Главой Администрации города Костромы может быть принято решение об индексации (повышении) базовых окладов (базовых должностных окладов), установленных приложением 1 к настоящим Правилам, в том числе с учетом уровня инфляции.»;

1.2. приложение 1 «Базовые оклады (базовые должностные оклады), устанавливаемые на основе отнесения профессий и должностей работников к профессиональным квалификационным группам и квалификационным уровням» изложить в следующей редакции:

«Приложение 1 к Правилам установления систем оплаты труда работников муниципальных учреждений города Костромы по виду экономической деятельности»

**"деятельность в области спорта прочая", подведомственных
Комитету образования, культуры, спорта и работы
с молодежью Администрации города Костромы**

**Базовые оклады (базовые должностные оклады),
устанавливаемые на основе отнесения профессий и должностей
работников к профессиональным квалификационным группам
и квалификационным уровням**

Квалификационный уровень	Должности, отнесенные к квалификационным группам	Базовый оклад (базовый должностной оклад, в рублях)
Профессиональная квалификационная группа «Общепромышленные профессии рабочих первого уровня»		
Первый квалификационный уровень	Наименования профессий рабочих, по которым предусмотрено присвоение 1, 2 и 3 квалификационных разрядов в соответствии с Единым тарифно-квалификационным справочником работ и профессий рабочих	
	1 квалификационный разряд Гардеробщик, дворник, уборщик служебных помещений, уборщик территорий	4 172
	2 квалификационный разряд Грузчик, сторож (вахтер), уборщик производственных помещений, матрос-спасатель, кладовщик, подсобный рабочий, электромеханик	4 225
	3 квалификационный разряд Рабочий по комплексному обслуживанию и ремонту зданий, ремонтник плоскостных спортивных сооружений, оператор хлораторной установки	4 277
Второй квалификационный уровень	Профессии рабочих, отнесенные к первому квалификационному уровню, при выполнении работ по профессии с производным наименованием "старший" (старший по смене)	4 329
Профессиональная квалификационная группа «Общепромышленные профессии рабочих второго уровня»		
Первый квалификационный уровень	Наименования профессий рабочих, по которым предусмотрено присвоение 4 и 5 квалификационных разрядов в соответствии с Единым тарифно-квалификационным справочником работ и профессий рабочих	
	4 квалификационный разряд Буфетчик, костюмер, матрос, слесарь-сантехник, слесарь по контрольно-измерительным приборам в автоматике	4 381
	5 квалификационный разряд Моторист, слесарь - электрик по ремонту электрооборудования, электромеханик по испытанию и ремонту электрооборудования, электромонтер по ремонту и обслуживанию электрооборудования, водитель автомобиля, водитель автобуса	4 433
Второй квалификационный уровень	Наименования профессий рабочих, по которым предусмотрено присвоение 6 и 7 квалификационных разрядов в соответствии с Единым тарифно-квалификационным справочником работ и профессий рабочих	4 538
Третий квалификационный уровень	Наименования профессий рабочих, по которым предусмотрено присвоение 8 квалификационного разряда в соответствии с Единым тарифно-квалификационным справочником работ и профессий рабочих	4 746
Четвертый квалификационный уровень	Наименования профессий рабочих, предусмотренных 1-3 квалификационными уровнями настоящей профессиональной квалификационной группы, выполняющих важные (особо важные) и ответственные (особо ответственные) работы	5 268
Профессиональная квалификационная группа «Общепромышленные должности служащих первого уровня»		
Первый квалификационный уровень	Делопродователь, инспектор по учету, калькулятор, кассир, комендант, секретарь	4 485
Второй квалификационный уровень	Должности служащих первого квалификационного уровня, по которым может устанавливаться производное должностное наименование "старший"	4 590
Профессиональная квалификационная группа «Общепромышленные должности служащих второго уровня»		
Первый квалификационный уровень	Администратор, диспетчер, инспектор по кадрам, лаборант, секретарь руководителя, специалист по работе с молодежью, техник, техник-лаборант, техник-программист, специалист по закупкам	6 154
Второй квалификационный уровень	Заведующий канцелярией, заведующий складом, заведующий хозяйством, консультант по закупкам. Должности служащих первого квалификационного уровня, по которым устанавливается производное должностное наименование "старший". Должности служащих первого квалификационного уровня, по которым устанавливается II внутридолжностная категория	6 258
Третий квалификационный уровень	Заведующий общежитием, заведующий производством (шеф-повар), начальник хозяйственного отдела. Должности служащих первого квалификационного уровня, по которым устанавливается I внутридолжностная категория	6 363

Четвертый квалификационный уровень	Механик. Должности служащих первого квалификационного уровня, по которым может устанавливаться производное должностное наименование "ведущий"	6 467
Профессиональная квалификационная группа «Общепромышленные должности служащих третьего уровня»		
Первый квалификационный уровень	Бухгалтер, документовед, инженер, инженер по нормированию труда, инженер по организации и нормированию труда, инженер по организации труда, инженер-программист (программист), менеджер по персоналу, специалист по кадрам, инженер по охране труда, экономист, юристконсульт	5 111
Второй квалификационный уровень	Должности служащих первого квалификационного уровня, по которым может устанавливаться II внутридолжностная категория	5 215
Третий квалификационный уровень	Должности служащих первого квалификационного уровня, по которым может устанавливаться I внутридолжностная категория	5 320
Четвертый квалификационный уровень	Должности служащих первого квалификационного уровня, по которым может устанавливаться производное должностное наименование "ведущий"	5 424
Пятый квалификационный уровень	Главные специалисты: в отделах, отделениях, заместитель главного бухгалтера	5 528
Профессиональная квалификационная группа «Общепромышленные должности служащих четвертого уровня»		
Второй квалификационный уровень	Эксперт по закупкам	7 301
Профессиональная квалификационная группа должностей работников физической культуры и спорта первого уровня		
Первый квалификационный уровень	Дежурный по спортивному залу, сопровождающий спортсмена - инвалида первой группы инвалидности	6 467
Второй квалификационный уровень	Спортивный судья, спортсмен, спортсмен-ведущий	6 780
Профессиональная квалификационная группа должностей работников физической культуры и спорта второго уровня		
Первый квалификационный уровень	Инструктор по адаптивной физической культуре, инструктор по спорту, спортсмен-инструктор, техник по эксплуатации и ремонту спортивной техники	7 510
Второй квалификационный уровень	Администратор тренировочного процесса, инструктор - методист по адаптивной физической культуре, инструктор - методист физкультурно-спортивных организаций, тренер, тренер - преподаватель по адаптивной физической культуре, хореограф	7 823
Третий квалификационный уровень	Начальник водной станции, специалист по подготовке спортивного инвентаря, старшие: тренер, инструктор - методист по адаптивной физической культуре, инструктор - методист физкультурно-спортивных организаций, тренер - преподаватель по адаптивной физической культуре	7 927
Профессиональная квалификационная группа должностей работников физической культуры и спорта третьего уровня		
Первый квалификационный уровень	Аналитик (по виду или группе видов спорта), начальник отдела (по виду или группе видов спорта), тренер-консультант	8 032

1.3. в приложении 2 «Перечень выплат компенсационного характера работникам муниципальных учреждений города Костромы по виду экономической деятельности "деятельность в области спорта прочая"»:

1.3.1. в пункте 2:

1.3.1.1. в подпункте «г» после слов «трудовым договором,» дополнить словами «(за исключением случая, указанного в подпункте «е» настоящего пункта);»;

1.3.1.2. дополнить подпунктом «е» следующего содержания:

«е) за исполнение обязанностей временно отсутствующего руководителя учреждения без освобождения от работы, определенной трудовым договором, - не более 30 процентов должностного оклада работника с начислением соответствующих надбавок и иных выплат, установленных по основной должности.»;

1.3.2. дополнить пунктом 3 следующего содержания:

«3. Выплаты компенсационного характера осуществляются в пределах фонда оплаты труда учреждения.».

2. Настоящее постановление вступает в силу со дня его подписания, за исключением пункта 1.2, который распространяет своё действие на правоотношения, возникшие с 1 октября 2019 года, и подлежит официальному опубликованию.

Глава Администрации города Костромы А.В. СМЕРНОВ.

Администрация города Костромы

ПОСТАНОВЛЕНИЕ

4 декабря 2019 года

№ 2342

О внесении изменений в краткосрочный план реализации региональной программы капитального ремонта общего имущества в многоквартирных домах на территории города Костромы на 2020 - 2022 годы

В целях реализации региональной программы капитального ремонта общего имущества в многоквартирных домах, расположенных на территории города Костромы на 2020 - 2022 годы, в соответствии с требованиями, установленными статьей 168 Жилищного кодекса Российской Федерации, статьей 13 Закона Костромской области от 25 ноября 2013 года № 449-5-ЗКО «Об организации проведения капитального общего имущества в многоквартирных домах, расположенных на территории Костромской области», руководствуясь статьями 42, 44, частью 1 статьи 57 Устава города Костромы,

ПОСТАНОВЛЯЮ:

1. Внести в краткосрочный план реализации региональной программы капитального ремонта общего имущества в многоквартирных домах на территории города Костромы на 2020 - 2022 годы, утвержденный постановлением Администрации города Костромы от 15 июля 2019 года № 1192, следующие изменения:

1.1. в таблице раздела I «Перечень многоквартирных домов, расположенных на территории города Костромы, проведение капитального ремонта которых планируется в 2020 году»:

1.1.1. строку 6 изложить в следующей редакции:

«	6	улица Заречная, дом 19а	1980	-	Кирпичные	3	1	571,6	499,5	457,9	23	853310,835	0	0	0	853310,835	1708,33	16536	12.2020	»;
---	---	-------------------------	------	---	-----------	---	---	-------	-------	-------	----	------------	---	---	---	------------	---------	-------	---------	----

1.1.2. строку 10 изложить в следующей редакции:

«	10	улица Никитская, дом 49	1961	-	Кирпичные	4	4	2724,1	2494,9	2463,3	130	1540253,82	0	0	0	1540253,82	617,3609443	16536	12.2020	»;
---	----	-------------------------	------	---	-----------	---	---	--------	--------	--------	-----	------------	---	---	---	------------	-------------	-------	---------	----

1.1.3. строку 12 изложить в следующей редакции:

«	12	проспект Текстильщиков, дом 26а	1956	-	Кирпичные	4	3	3179,3	2834,2	2834,2	120	6761250,93	0	0	0	6761250,93	2385,594146	16536	12.2020	»;
---	----	---------------------------------	------	---	-----------	---	---	--------	--------	--------	-----	------------	---	---	---	------------	-------------	-------	---------	----

1.1.4. строку 18 изложить в следующей редакции:

«	18	улица Козуева, дом 24а	1959	-	Кирпичные	3	3	1402	1296	1226,7	55	3032769,6	0	0	0	3032769,6	2340,1	16536	12.2020	»;
---	----	------------------------	------	---	-----------	---	---	------	------	--------	----	-----------	---	---	---	-----------	--------	-------	---------	----

1.1.5. строку 25 изложить в следующей редакции:

«	25	улица Мичуринцев, дом 1	1960	-	Деревянные	2	1	376,5	346,7	276,6	17	975537,016	0	0	0	975537,016	2813,778529	16536	12.2020	»;
---	----	-------------------------	------	---	------------	---	---	-------	-------	-------	----	------------	---	---	---	------------	-------------	-------	---------	----

1.1.6. строку 27 изложить в следующей редакции:

«	27	улица Островского, дом 48	1963	-	Кирпичные	4	4	2 892,20	2 680,60	2 637,10	95	1127928,2	0	0	0	1127928,2	420,7745281	16536	12.2020	»;
---	----	---------------------------	------	---	-----------	---	---	----------	----------	----------	----	-----------	---	---	---	-----------	-------------	-------	---------	----

1.1.7. строку 38 признать утратившей силу;

1.1.8. строку 45 изложить в следующей редакции:

«	45	микрорайон Давыдовский-2, дом 9	1984	-	Панельные	9	3	6 687,80	5 910,90	5 561,80	274	5993922	0	0	0	5993922	1014,045577	16536	12.2020	»;
---	----	---------------------------------	------	---	-----------	---	---	----------	----------	----------	-----	---------	---	---	---	---------	-------------	-------	---------	----

1.1.9. строку 46 признать утратившей силу;

1.1.10. строку 50 признать утратившей силу;

1.1.11. строку 52 признать утратившей силу;

1.1.12. строку 54 - 56 изложить в следующей редакции:

«	54	посёлок Васильевское, дом 19	1965	-	Кирпичные	2	2	682,20	632,80	632,80	43	1329238,82	0	0	0	1329238,82	2100,567035	16536	12.2020	»;
	55	посёлок Красная Байдарка, дом 8	1958	-	Комбинированные	2	1	466,20	420,00	371,90	16	739705,61	0	0	0	739705,61	1761,203833	16536	12.2020	»;
	56	посёлок Красная Байдарка, дом 8а	1961	-	Комбинированные	2	1	348,10	316,10	316,10	18	1233939,9	0	0	0	1233939,9	3903,637773	16536	12.2020	»;

1.1.14. дополнить строками 57 - 63 следующего содержания:

«	57	улица Ленина, дом 140	1937	-	Кирпичные	2	2	590,70	563,50	563,50	29	1190574,6	0	0	0	1190574,6	2112,820941	16536	12.2020	»;
	58	улица Ярославская, дом 35	1955	-	Кирпичные	2	2	1 061,80	957,00	957,00	42	1991525,55	0	0	0	1991525,55	2081,008934	16536	12.2020	»;
	59	улица Крестьянская, дом 10 литер Б	1917	-	Кирпичные	3	2	1 324,30	1 192,40	978,00	37	3476718,32	0	0	0	3476718,32	2915,731567	16536	12.2020	»;
	60	улица Солоница, дом 14	1958	-	Деревянные	2	1	452,50	413,40	413,40	26	1143267	0	0	0	1143267	2765,522496	16536	12.2020	»;
	61	улица Смирнова Юрия, дом 14	1959	-	Кирпичные	2	1	300,80	285,60	285,60	18	1111728,6	0	0	0	1111728,6	3892,607143	16536	12.2020	»;
	62	проезд Сосновый 1-й, дом 19	1956	-	Кирпичные	2	1	291,60	267,80	237,90	15	700775,95	0	0	0	700775,95	2616,788462	16536	12.2020	»;
	63	улица Лесная, дом 3/29	1917	-	Кирпичные	3	3	908,4	844,6	728,6	30	913633	0	0	0	913633	1081,734549	16536	12.2020	»;
	57	улица Ленина, дом 140	1937	-	Кирпичные	2	2	590,70	563,50	563,50	29	1190574,6	0	0	0	1190574,6	2112,820941	16536	12.2020	»;

1.1.15. строку

«	Итого по городу Кострома:	X	X	X	X	97527,74	87685,84	89105,14	4217	140839226,2	0,00	0,00	0,00	140839226,2	136310,9636	X	X	»;
---	---------------------------	---	---	---	---	----------	----------	----------	------	-------------	------	------	------	-------------	-------------	---	---	----

изложить в следующей редакции:

«	Итого по городу Кострома:	X	X	X	X	89345,7	80295,7	75787	3797	139156197,5	0	0	0	139156197,5	150565,347	X	X	»;
---	---------------------------	---	---	---	---	---------	---------	-------	------	-------------	---	---	---	-------------	------------	---	---	----

1.2. в таблице раздела II «Перечень услуг и (или) работ по капитальному ремонту общего имущества, объём таких услуг и (или) работ, а также стоимость проведения капитального ремонта в многоквартирных домах, расположенных на территории города Костромы, проведение капитального ремонта которых планируется в 2020 году»:

1.2.1. строку 6 изложить в следующей редакции:

«	6	улица Заречная, дом 19а	853310,835	0	0	0	216,45	853310,835	0	0	0	0	0	0	0	0	0	0	0	»;
---	---	-------------------------	------------	---	---	---	--------	------------	---	---	---	---	---	---	---	---	---	---	---	----

1.2.2. строку 10 изложить в следующей редакции:

«	10	улица Никитская, дом 49	1540253,82	1540253,82	0	0	0	0	0	0	0	0	0	0	0	0	0	0	0	»;
---	----	-------------------------	------------	------------	---	---	---	---	---	---	---	---	---	---	---	---	---	---	---	----

1.2.3. строку 12 изложить в следующей редакции:

«	12	проспект Текстильщиков, дом 26а	6761250,93	6761250,93	0	0	0	0	0	0	0	0	0	0	0	0	0	0	0	»;
---	----	---------------------------------	------------	------------	---	---	---	---	---	---	---	---	---	---	---	---	---	---	---	----

1.2.4. строку 18 изложить в следующей редакции:

«	18	улица Козуева, дом 24а	3032769,6	3032769,6	0	0	0	0	0	0	0	0	0	0	0	0	0	0	0	»;
---	----	------------------------	-----------	-----------	---	---	---	---	---	---	---	---	---	---	---	---	---	---	---	----

1.2.5. строку 25 изложить в следующей редакции:

«	25	улица Мичуринцев,	975537,016	0	0	0	0	0	0	0	0	0	0	0	309,38	975537,016	0	0	0	»;
---	----	-------------------	------------	---	---	---	---	---	---	---	---	---	---	---	--------	------------	---	---	---	----

	дом 1																		
1.2.6. строку 27 изложить в следующей редакции:																			
«	27	улица Островского, дом 48	1127928,2	1127928,2	0	0	0	0	0	0	0	0	0	0	0	0	0		
1.2.7. строку 38 признать утратившей силу;																			
1.2.8. строку 45 изложить в следующей редакции:																			
«	45	микрорайон Давыдовский- 2, дом 9	5993922	0	3	5993922	0	0	0	0	0	0	0	0	0	0	0		
1.2.9. строку 46 признать утратившей силу;																			
1.2.10. строку 50 признать утратившей силу;																			
1.2.11. строку 52 признать утратившей силу;																			
1.2.12. строку 54 - 56 изложить в следующей редакции:																			
«	54	посёлок Васильевское, дом 19	1329238,82	0	0	0	0	0	0	0	0	0	683,8	1329238,82	0	0	0		
	55	посёлок Красная Байдарка, дом 8	739705,61	739705,61	0	0	0	0	0	0	0	0	0	0	0	0	0		
	56	посёлок Красная Байдарка, дом 8а	1233939,9	0	0	0	313	1233939,9	0	0	0	0	0	0	0	0	0		
1.2.14. дополнить строками 57 - 63 следующего содержания:																			
«	57	улица Ленина, дом 140	1190574,6	0	0	0	302	1190574,6	0	0	0	0	0	0	0	0	0		
	58	улица Ярославская, дом 35	1991525,55	0	0	0	0	0	0	0	0	1024,5	1991525,55	0	0	0	0		
	59	улица Крестьянская, дом 10 литер Б	3476718,32	0	0	0	0	0	0	0	0	1102,6	3476718,32	0	0	0	0		
	60	улица Солоница, дом 14	1143267	0	0	0	290	1143267	0	0	0	0	0	0	0	0	0		
	61	улица Смирнова Юрия, дом 14	1111728,6	0	0	0	282	1111728,6	0	0	0	0	0	0	0	0	0		
	62	проезд Сосновый 1-й, дом 19	700775,95	0	0	0	0	0	0	0	0	360,5	700775,95	0	0	0	0		
	63	улица Лесная, дом 3/29	913633	0	0	0	0	0	0	0	0	470	913633	0	0	0	0		
1.2.15. строку																			
«	Итого по городу Кострома:		140839226,2	40497719,16	0	0	21300,68	83770062,26	0	0	8374,2	16822308,66	0	0					
изложить в следующей редакции:																			
«	Итого по городу Кострома:		139156197,5	27715676,38	3	5993922	19940,93	78613128,34	0	0	12806,1	26833470,8	0	0					
1.3. в таблице раздела III «Перечень многоквартирных домов, расположенных на территории города Костромы, проведение капитального ремонта которых планируется в 2021 году»:																			
1.3.1. строку 1 исключить;																			
1.3.2. строки 7 - 10 изложить в следующей редакции:																			
«	7	посёлок Волжский, квартал 1, дом 2	1985	-	Кирпичные	4	1	909,90	813,60	813,60	28	1242218,73	0	0	0	1242218,73	1526,817515	16536	12.2021
	8	посёлок Волжский, квартал 1, дом 3	1985	-	Кирпичные	4	1	907,50	811,00	596,90	38	1220536,08	0	0	0	1220536,08	1504,976671	16536	12.2021
	9	посёлок Волжский, квартал 1, дом 4	1985	-	Кирпичные	4	1	919,70	825,60	748,70	45	1250103,33	0	0	0	1250103,33	1514,175545	16536	12.2021
	10	посёлок Волжский, квартал 1, дом 5	1985	-	Кирпичные	4	1	918,40	823,00	823,00	49	1242218,73	0	0	0	1242218,73	1509,378773	16536	12.2021
1.3.3. строку 14 изложить в следующей редакции:																			
«	14	переулок Мельничный, дом 3	1962	-	Кирпичные	4	2	402,90	378,70	378,70	51	4994709,44	0	0	0	4994709,44	3622,767419	16536	12.2021
1.3.4. строку 15 признать утратившей силу;																			
1.3.5. строки 16 - 17 изложить в следующей редакции:																			
«	16	проспект Мира, дом 108	1971	-	Кирпичные	5	2	720,30	590,30	590,30	71	2010573	0	0	0	2010573	1264,272779	16536	12.2021
«	17	проспект Мира, дом 130	1962	-	Кирпичные	2	2	646,00	622,40	566,90	27	1971150	0	0	0	1971150	3167,014781	16536	12.2021
1.3.6. строку 24 изложить в следующей редакции:																			
«	24	проспект Рабочий, дом 17	1987	-	Кирпичные	10	1	920,6 0	3 288,93	3 160,7 3	129	3121118 ,91	0	0	0	3121118 ,91	948,9769956	16536	12.2021
1.3.7. строку 25 признать утратившей силу;																			
1.3.8. строку 37 изложить в следующей редакции:																			
«	37	улица Никитская, дом 116	1965	-	Панельные	5	3	2128,1	1882,9	1826,6	97	1966025,01	0	0	0	1966025,01	1044,147331	16536	12.2021
1.3.9. строку 40 изложить в следующей редакции:																			

«	40	проспект Речной, дом 9	1961	-	Кирпичные	2	2	608,40	561,30	529,20	27	1965630,78	0	0	0	1965630,78	3501,925494	16536	12.2021	»;	
1.3.10. строку 47 изложить в следующей редакции:																					
«	47	проезд Глазковский, дом 7а	1977	-	Кирпичные	3	2	141,70	1052,90	1052,90	43	2531745,06	0	0	0	2531745,06	2404,544648	16536	12.2021	»;	
1.3.11. дополнить строками 48 - 58 следующего содержания:																					
«	48	улица Голубкова, дом 3	1963	-	Кирпичные	5	3	2666,9	2464,5	2259,8	131	3548070	0	0	0	3548070	1439,671333	16536	12.2021		
	49	улица Ленина, дом 135	1937	-	Деревянные	2	2	590,7	563,5	563,5	29	2030284,5	0	0	0	2030284,5	3602,989352	16536	12.2021		
	50	улица Дзержинского, дом 21	1949	-	Кирпичные	3	2	2016,8	1852,1	1406,4	58	4521818,1	0	0	0	4521818,1	2441,454619	16536	12.2021		
	51	улица Шагова, дом 40	1917	-	Кирпичные	1	2	316,9	274,4	52,7	20	1009701,876	0	0	0	1009701,876	3679,67156	16536	12.2021		
	52	улица Пятницкая, дом 19	1931	-	Кирпичные	2	1	435,6	405,6	405,6	25	1246039,9	0	0	0	1246039,9	3072,090483	16536	12.2021		
	53	посе Некрасовское, дом 18	1960	-	Кирпичные	2	2	505,3	393,1	280,9	22	1734612	0	0	0	1734612	4412,648181	16536	12.2021		
	54	улица Мира, дом 6	1959	-	Кирпичные	2	1	306	281,4	281,4	23	1050622,95	0	0	0	1050622,95	3733,557036	16536	12.2021		
	55	проспект Речной, дом 18	1958	-	Кирпичные	2	1	298,7	273,2	273,2	19	802830,7	0	0	0	802830,7	2938,61896	16536	12.2021		
	56	улица Центральная 2-я, дом 21	1959	-	Кирпичные	2	2	645,80	589,40	482,80	32	1055747,94	0	0	0	1055747,94	1791,224873	16536	12.2021		
	57	улица Пятницкая, дом 32	1930	-	Кирпичные	3	2	833,5	811,6	730,2	41	2040495,057	0	0	0	2040495,057	2514,163451	16536	12.2021		
	58	улица Чайковского, 13/1а	1917	-	Кирпичные	2	1	527,2	542,1	499,2	21	2241197,55	0	0	0	2241197,55	4134,288046	16536	12.2021		
1.3.12. строку																					
«	Итого по городу Кострома:		X	X	X	X	73439,0	66654,07	63225,67	3150,0	122226349,2	0	0	0	122226349,2	105390,66	X	X			
изложить в следующей редакции:																					
«	Итого по городу Кострома:		X	X	X	X	70668,90	64639,67	60761,87	2882,00	124501562,53	0,00	0,00	0,00	124501562,53	134259,73	X	X			
1.4. в таблице раздела IV «Перечень услуг и (или) работ по капитальному ремонту общего имущества, объём таких услуг и (или) работ, а также стоимость проведения капитального ремонта в многоквартирных домах, расположенных на территории города Костромы, проведение капитального ремонта которых планируется в 2021 году»:																					
1.4.1. строку 1 признать утратившей силу;																					
1.4.2. строки 7 - 10 изложить в следующей редакции:																					
«	7	посёлок Волжский, квартал 1, дом 2	1242218,73	0	0	0	315,1	1242218,73	0	0	0	0	0	0	0	0	0	0	0	0	
	8	посёлок Волжский, квартал 1, дом 3	1220536,08	0	0	0	309,6	1220536,08	0	0	0	0	0	0	0	0	0	0	0	0	
	9	посёлок Волжский, квартал 1, дом 4	1250103,33	0	0	0	317,1	1250103,33	0	0	0	0	0	0	0	0	0	0	0	0	
	10	посёлок Волжский, квартал 1, дом 5	1242218,73	0	0	0	315,1	1242218,73	0	0	0	0	0	0	0	0	0	0	0	0	
1.4.3. строку 14 изложить в следующей редакции:																					
«	14	переулок Мельничный, дом 3	4994709,44	4994709,44	0	0	0	0	0	0	0	0	0	0	0	0	0	0	0	0	»;
1.4.4. строку 15 признать утратившей силу;																					
1.4.5. строки 16 - 17 изложить в следующей редакции:																					
«	16	проспект Мира, дом 108	2010573	0	0	0	510	2010573	0	0	0	0	0	0	0	0	0	0	0	0	
	17	проспект Мира, дом 130	1971150	0	0	0	500	1971150	0	0	0	0	0	0	0	0	0	0	0	0	»;
1.4.6. строку 24 изложить в следующей редакции:																					
«	24	проспект Рабочий, дом 17	3121118,91	0	0	0	791,7	3121118,91	0	0	0	0	0	0	0	0	0	0	0	0	»;
1.4.7. строку 25 признать утратившей силу;																					
1.4.8. строку 37 изложить в следующей редакции:																					
«	37	улица Никитская, дом 116	1966025,01	0	0	0	498,7	1966025,01	0	0	0	0	0	0	0	0	0	0	0	0	»;
1.4.9. строку 40 изложить в следующей редакции:																					
«	40	проспект Речной, дом 9	1965630,78	0	0	0	498,6	1965630,78	0	0	0	0	0	0	0	0	0	0	0	0	»;
1.4.10. строку 47 изложить в следующей редакции:																					
«	47	проезд Глазковский, дом 7а	2531745,06	0	0	0	642,2	2531745,06	0	0	0	0	0	0	0	0	0	0	0	0	»;
1.4.11. дополнить строками 48 - 58 следующего содержания:																					

«	48	улица Голубкова, дом 3	3548070	0	0	0	900	3548070	0	0	0	0	0	0	0	0	0	0	
	49	улица Ленина, дом 135	2030284,5	0	0	0	515	2030284,5	0	0	0	0	0	0	0	0	0	0	
	50	улица Дзержинского, дом 21	4521818,1	0	0	0	1147	4521818,1	0	0	0	0	0	0	0	0	0	0	
	51	улица Шагова, дом 40	1009701,876	0	0	0	256,12	1009701,876	0	0	0	0	0	0	0	0	0	0	
	52	улица Пятницкая, дом 19	1246039,9	0	0	0	0	0	0	0	0	641	1246039,9	0	0	0	0	0	
	53	шоссе Некрасовское, дом 18	1734612	0	0	0	440	1734612	0	0	0	0	0	0	0	0	0	0	
	54	улица Мира, дом 6	1050622,95	0	0	0	266,5	1050622,95	0	0	0	0	0	0	0	0	0	0	
	55	проспект Речной, дом 18	802830,7	0	0	0	0	0	0	0	0	413	802830,7	0	0	0	0	0	
	56	улица Центральная 2-я, дом 21	1055747,94	0	0	0	267,8	1055747,94	0	0	0	0	0	0	0	0	0	0	
	57	улица Пятницкая, дом 32	2040495,057	0	0	0	517,59	2040495,057	0	0	0	0	0	0	0	0	0	0	
	58	улица Чайковского, 13/1а	2241197,55	0	0	0	568,5	2241197,55	0	0	0	0	0	0	0	0	0	0	
	1.4.12. строку																		
«	Итого по городу Кострома:		122226349,18	77529712,69	0	0	10813,2	41947806,81	0	0	1290,67	2105708,381	0	0	»;				
изложить в следующей редакции:																			
«	Итого по городу Кострома:		124501562,5	54083314,75	0	0	17342,51	68369377,17	0	0	1054	2048870,6	0	0	»;				
1.5. в таблице раздела V «Перечень многоквартирных домов, расположенных на территории города Костромы, проведение капитального ремонта которых планируется в 2022 году»:																			
1.5.1. строку 1 признать утратившей силу;																			
1.5.2. строки 4 - 6 изложить в следующей редакции:																			
«	4	проезд Линеинный, дом 4	1960	-	Кирпичные	2	4	1 022,30	866,40	710,50	46	4190692,2	0	0	0	4190692,2	4836,902355	16536	12.2022
	5	проезд Линеинный, дом 6	1961	-	Кирпичные	2	2	505,10	457,40	391,00	27	790953,8	0	0	0	790953,8	1729,238741	16536	12.2022
	6	проезд Линеинный, дом 8	1962	-	Кирпичные	2	2	500,90	451,60	451,60	17	809674,6	0	0	0	809674,6	1792,902126	16536	12.2022
	1.5.3. строку 18 признать утратившей силу;																		
	1.5.4. строку 23 признать утратившей силу;																		
	1.5.5. строки 27 - 29 изложить в следующей редакции:																		
«	27	улица Ленина, дом 4а	1988	-	Кирпичные	3	2	824,00	808,40	757,50	38	2996148	0	0	0	2996148	3706,269174	16536	12.2022
	28	улица Димитрова, дом 14	1966	-	Кирпичные	5	1	1 921,50	1 668,40	1 379,70	117	2686953,411	0	0	0	2686953,411	1610,49713	16536	12.2022
	29	шоссе Некрасовское, дом 6	1976	-	Кирпичные	2	2	825,50	761,30	761,30	39	2677846,698	0	0	0	2677846,698	3517,46578	16536	12.2022
	1.5.6. строки 31 - 32 изложить в следующей редакции:																		
«	31	улица Заречная, дом 19б	1982	-	Кирпичные	3	3	939,80	829,20	772,80	26	1691246,7	0	0	0	1691246,7	2039,612518	16536	12.2022
	32	улица Советская, дом 15а	1973	-	Кирпичные	3	2	899,10	846,10	805,60	37	2126870,85	0	0	0	2126870,85	2513,734606	16536	12.2022
	1.5.7. строку 34 изложить в следующей редакции:																		
«	34	шоссе Некрасовское, дом 10	1974	-	Кирпичные	2	2	823,10	745,90	745,90	33	2015697,99	0	0	0	2015697,99	2702,370278	16536	12.2022
	1.5.8. строку 40 изложить в следующей редакции:																		
«	40	улица Юбилейная, дом 19	1951	-	Кирпичные	2	1	517,60	480,80	480,80	22	1670746,74	0	0	0	1670746,74	3474,930824	16536	12.2022
	1.5.9. строку 48 изложить в следующей редакции:																		
«	48	улица Ярославская, дом 37а	1980	-	Кирпичные	2	1	409,30	376,10	376,10	21	1844996,4	0	0	0	1844996,4	4905,600638	16536	12.2022
	1.5.10. строку 56 признать утратившей силу;																		
	1.5.11. дополнить строками 57 - 61 следующего содержания:																		
«	57	улица Глазковская 2-я, дом 23	1959	-	Кирпичные	2	2	605,90	555,90	524,20	23	3467511,32	0	0	0	3467511,32	6237,653031	16536	12.2022
	58	улица Мира, дом 22	1959	-	Кирпичные	2	1	305,40	279,90	242,10	16	1045497,96	0	0	0	1045497,96	3735,255305	16536	12.2022
	59	бульвар Петровский, дом 3	1961	-	Кирпичные	4	2	1 682,00	1 257,90	1 257,90	43	606787,93	0	0	0	606787,93	482,3816917	16536	12.2022
	60	улица Московская, дом 7/2	1917	-	Комбинированные	2	1	285,00	257,66	236,16	18	1639696,8	0	0	0	1639696,8	6363,800357	16537	12.2022
	61	улица Катгущечная, дом 82а	1961	-	Кирпичные	4	2	1 374,10	1 265,40	1 265,40	60	909745,2	0	0	0	909745,2	718,9388336	16538	12.2022
	1.5.12. строку																		

«	Итого по городу Кострома:	X	X	X	X	65648,4	60321,32	57379,92	2780,00	111360976,62	0	0	0	111360976,62	161863,25	X	X	»;
---	---------------------------	---	---	---	---	---------	----------	----------	---------	--------------	---	---	---	--------------	-----------	---	---	----

изложить в следующей редакции:

«	Итого по городу Кострома:	X	X	X	X	70 668,90	64 639,67	60 761,87	2 882,00	124 501 562,53	0,00	0,00	0,00	124 501 562,53	134 259,73	X	X	»;
---	---------------------------	---	---	---	---	-----------	-----------	-----------	----------	----------------	------	------	------	----------------	------------	---	---	----

1.6. в таблице раздела VI «Перечень услуг и (или) работ по капитальному ремонту общего имущества, объём таких услуг и (или) работ, а также стоимость проведения капитального ремонта в многоквартирных домах, расположенных на территории города Костромы, проведение капитального ремонта которых планируется в 2022 году»:

1.6.1. строку 1 признать утратившей силу;

1.6.2. строки 4 - 6 изложить в следующей редакции:

«	4	проезд Линейный, дом 4	4190692,2	800314,2	0	0	860	3390378	0	0	0	4154114,3	0	0	»;
	5	проезд Линейный, дом 6	790953,8	790953,8	0	0	0	0	0	0	0	0	0	0	»;
	6	проезд Линейный, дом 8	809674,6	809674,6	0	0	0	0	0	0	0	0	0	0	»;

1.6.3. строку 18 признать утратившей силу;

1.6.4. строку 23 признать утратившей силу;

1.6.5. строки 27 - 29 изложить в следующей редакции:

«	27	улица Ленина, дом 4а	2996148	0	0	0	760	2996148	0	0	0	1562895,6	0	0	»;
	28	улица Димитрова, дом 14	2686953,411	0	0	0	681,57	2686953,411	0	0	0	0	0	0	»;
	29	шоссе Некрасовское, дом 6	2677846,698	0	0	0	679,26	2677846,698	0	0	0	0	0	0	»;

1.6.6. строки 31 - 32 изложить в следующей редакции:

«	31	улица Заречная, дом 19б	1691246,7	0	0	0	429	1691246,7	0	0	0	0	0	0	»;
	32	улица Советская, дом 15а	2126870,85	0	0	0	539,5	2126870,85	0	0	0	0	0	0	»;

1.6.7. строку 34 изложить в следующей редакции:

«	34	шоссе Некрасовское, дом 10	2015697,99	0	0	0	511,3	2015697,99	0	0	0	0	0	0	»;
---	----	----------------------------------	------------	---	---	---	-------	------------	---	---	---	---	---	---	----

1.6.8. строку 40 изложить в следующей редакции:

«	40	улица Юбилейная, дом 19	1670746,74	0	0	0	423,8	1670746,74	0	0	0	0	0	0	»;
---	----	-------------------------------	------------	---	---	---	-------	------------	---	---	---	---	---	---	----

1.6.9. строку 48 изложить в следующей редакции:

«	48	улица Ярославская, дом 37а	1844996,4	0	0	0	468	1844996,4	0	0	0	0	0	0	»;
---	----	----------------------------------	-----------	---	---	---	-----	-----------	---	---	---	---	---	---	----

1.6.10. строку 56 признать утратившей силу;

1.6.11. дополнить строками 57 - 61 следующего содержания:

«	57	улица Глазковская 2- я, дом 23	3467511,32	0	0	0	517,4	3467511,32	0	0	0	0	0	0	»;
	58	улица Мира, дом 22	1045497,96	0	0	0	265,2	1045497,96	0	0	0	0	0	0	»;
	59	бульвар Петровский, дом 3	606787,93	606787,93	0	0	0	0	0	0	0	0	0	0	»;
	60	улица Московская, дом 7/2	1639696,8	0	0	0	0	0	0	0	1176	1639696,8	0	0	»;
	61	улица Катушечная, дом 82а	909745,2	0	0	0	0	0	0	0	468	909745,2	0	0	»;

1.6.12. строку

«	Итого по городу Кострома:	111360976,02	13131348,37	0	0	21765,93	90896062,53	0	0	3541,88	7333565,72	0	0	»;
---	---------------------------	--------------	-------------	---	---	----------	-------------	---	---	---------	------------	---	---	----

изложить в следующей редакции:

«	Итого по городу Кострома:	114300141,05	14043642,13	0	0	21977,13	90373491,20	0	0	5185,88	9883007,72	0	0	»;
---	---------------------------	--------------	-------------	---	---	----------	-------------	---	---	---------	------------	---	---	----

2. дополнить краткосрочный план реализации региональной программы капитального ремонта общего имущества в многоквартирных домах на территории города Костромы на 2020 - 2022 годы следующим содержанием:

2.1. раздел VII «Перечень многоквартирных домов, которые подлежат капитальному ремонту, и которые включены в утверждённый на территории Костромской области в соответствии с жилищным законодательством краткосрочный план реализации региональной программы капитального ремонта многоквартирных домов, по видам ремонта, проведение капитального ремонта которых планируется в 2020 году»:

№ п/п	Адрес МКД	Стоимость капитального ремонта ВСЕГО	2020 год													Виды, установленные нормативным правовым актом субъекта РФ	
			Виды, установленные ч. 1 ст. 166 Жилищного кодекса РФ					ремонт или замена лифтового оборудования	ремонт крыши	ремонт подвальных помещений	ремонт фасада	ремонт фундамента	Разработка проектной документации	Услуги строительного контроля			
			Всего	Водоснабжение	Теплоснабжение	Водоотведение	Электроснабжение										
руб.	руб.	руб.	руб.	руб.	руб.	руб.	ед.	руб.	кв.м.	руб.	кв.м.	руб.	кв.м.	руб.	кв.м.	руб.	руб.

1	2	3	4	5	6	7	8	9	10	11	12	13	14	15	16	17	18	19	20
1	улица Ленина, дом 134	528268,2	0	0	0	0	0	0	0	134	528268, 2	0	0	0	0	0	0	26947,4	10277,8
2	улица Глазковс кая 2-я, дом 7	1046680, 65	0	0	0	0	0	0	0	265,5	104668 0,65	0	0	0	0	0	0	53392,05	20363,85
3	проспект Речной, дом 19	856267,5 6	0	0	0	0	0	0	0	217,2	856267, 56	0	0	0	0	0	0	43678,92	16659,24
4	улица Централ ьная 2-я, дом 7/18	2044871, 01	0	0	0	0	0	0	0	518,7	204487 1,01	0	0	0	0	0	0	104310,57	39784,29
5	проспект Речной, дом 82	1695189	0	0	0	0	0	0	0	430	169518 9	0	0	0	0	0	0	86473	32981
6	улица Заречная , дом 19а	853310,8 35	0	0	0	0	0	0	0	216,4 5	853310, 835	0	0	0	0	0	0	40064,895	15670,98
7	улица Централ ьная 2-я, дом 16	1045497, 96	0	0	0	0	0	0	0	265,2	104549 7,96	0	0	0	0	0	0	53331,72	20340,84
8	улица Солонищ а, дом 3	1714900, 5	0	0	0	0	0	0	0	435	171490 0,5	0	0	0	0	0	0	87478,5	33364,5
9	улица Никитск ая, дом 72	1793746, 5	0	0	0	0	0	0	0	455	179374 6,5	0	0	0	0	0	0	91500,5	34898,5
10	улица Никитск ая, дом 49	1540253, 82	15402 53,82	311196, 96	680644, 62	266636, 82	281775,4 2	0	0	0	0	0	0	0	0	0	0	64371,96	31396,14
11	улица Горная, дом 26	5244866, 13	52448 66,13	105968 6,64	231772 8,33	907950, 63	959500,5 3	0	0	0	0	0	0	0	0	0	0	219199,14	106910,01
12	проспект Текстиль щиков, дом 26а	6761250, 93	67612 50,93	136606 1,04	298782 5,13	117045 5,43	1236909, 33	0	0	0	0	0	0	0	0	0	0	282573,54	137819,61
13	улица Юбилей ная, дом 23	1435997, 808	0	0	0	0	0	0	0	0	0	0	0	738,7 2	14359 97,80 8	0	0	51932,016	0
14	улица Фестива льная, дом 3	2106370, 89	0	0	0	0	0	0	0	534,3	210637 0,89	0	0	0	0	0	0	107447,73	40980,81
15	улица Ленина, дом 100	3924150, 93	0	0	0	0	0	0	0	0	0	0	0	2018, 7	39241 50,93	0	0	141914,61	0
16	улица Ленина, дом 156	1012776, 87	0	0	0	0	0	0	0	256,9	101277 6,87	0	0	0	0	0	0	51662,59	19704,23
17	улица Симанов ского, дом 79/23	2256966, 75	0	0	0	0	0	0	0	572,5	225696 6,75	0	0	0	0	0	0	115129,75	43910,75
18	улица Козуева, дом 24а	3032769, 6	30327 69,6	612748, 8	134019 3,6	525009, 6	554817,6	0	0	0	0	0	0	0	0	0	0	126748,8	61819,2
19	шоссе Кинеше мское, дом 72	1663978, 4	0	0	0	0	0	0	0	0	0	0	0	856	16639 78,4	0	0	60176,8	0
20	улица Дорожна я 2-я, дом 22	1153122, 75	0	0	0	0	0	0	0	292,5	115312 2,75	0	0	0	0	0	0	58821,75	22434,75
21	проспект Текстиль щиков, дом 48	4018430, 08	0	0	0	0	0	0	0	0	0	0	0	2067, 2	40184 30,08	0	0	145324,16	0
22	улица Ленина, дом 148	2310187, 8	0	0	0	0	0	0	0	586	231018 7,8	0	0	0	0	0	0	117844,6	44946,2
23	проезд Детский, дом 6	4792378, 149	0	0	0	0	0	0	0	1215, 63	479237 8,149	0	0	0	0	0	0	244463,193	93238,821
24	улица Централ ьная 2-я, дом 18	1624227, 6	0	0	0	0	0	0	0	412	162422 7,6	0	0	0	0	0	0	82853,2	31600,4
25	улица Мичури нцев, дом 1	975537,0 16	0	0	0	0	0	0	0	0	0	0	0	309,3 8	97553 7,016	0	0	21749,414	5135,708
26	улица Фестива льная, дом 14	504053,2 7	0	0	0	0	0	0	0	0	0	0	0	259,3	50405 3,27	0	0	18228,79	0
27	улица Островс	1127928, 2	11279 28,2	227889, 6	498436, 2	195258, 2	206344,2	0	0	0	0	0	0	0	0	0	0	47139,6	22991,4

	кого, дом 48																			
28	улица Рабочая 7-я, дом 45	2663181, 342	0	0	0	0	0	0	0	675,5 4	266318 1,342	0	0	0	0	0	0	0	135851,094	51813,918
29	улица Боевая, дом 61	3569358, 42	0	0	0	0	0	0	0	905,4	356935 8,42	0	0	0	0	0	0	0	182075,94	69444,18
30	улица Граждан ская, дом 11а	1010805, 72	0	0	0	0	0	0	0	256,4	101080 5,72	0	0	0	0	0	0	0	51562,04	19665,88
31	улица Водяная, дом 87	3043455, 6	0	0	0	0	0	0	0	772	304345 5,6	0	0	0	0	0	0	0	155249,2	59212,4
32	улица Никитск ая, дом 126	3491261, 457	0	0	0	0	0	0	0	885,5 9	349126 1,457	0	0	0	0	0	0	0	178092,149	67924,753
33	улица Фестива льная, дом 17	654525,9 7	65452 5,97	132242, 16	289237, 77	113306, 47	119739,5 7	0	0	0	0	0	0	0	0	0	0	0	27354,66	13341,69
34	улица Физкуль турная, дом 27/11	3209032, 2	0	0	0	0	0	0	0	814	320903 2,2	0	0	0	0	0	0	0	163695,4	62433,8
35	улица Солониц а, дом 3а	3739271, 55	0	0	0	0	0	0	0	948,5	373927 1,55	0	0	0	0	0	0	0	190743,35	72749,95
36	улица Машино строите лей, дом 18	2065765, 2	0	0	0	0	0	0	0	524	206576 5,2	0	0	0	0	0	0	0	105376,4	40190,8
37	проспект Мира, дом 122	605414,4	0	0	0	0	0	0	0	0	0	0	0	192	60541 4,4	0	0	0	13497,6	3187,2
38	городок Военный городок- 1, дом 1	1727318, 745	0	0	0	0	0	0	0	438,1 5	172731 8,745	0	0	0	0	0	0	0	88111,965	33606,105
39	городок Военный городок- 1, дом 2	1730945, 661	0	0	0	0	0	0	0	439,0 7	173094 5,661	0	0	0	0	0	0	0	88296,977	33676,669
40	городок Военный городок- 1, дом 3	1724835, 096	0	0	0	0	0	0	0	437,5 2	172483 5,096	0	0	0	0	0	0	0	87985,272	33557,784
41	городок Военный городок- 1, дом 4	1722312, 024	0	0	0	0	0	0	0	436,8 8	172231 2,024	0	0	0	0	0	0	0	87856,568	33508,696
42	улица Димитро ва, дом 20	8614376, 12	86143 76,12	174047 1,36	380672 8,92	149125 4,12	1575921, 72	0	0	0	0	0	0	0	0	0	0	0	360021,36	175593,24
43	микрора йон Давыдов ский-2, дом 65	2303091, 66	0	0	0	0	0	0	0	584,2	230309 1,66	0	0	0	0	0	0	0	108135,42	42296,08
44	микрора йон Давыдов ский-2, дом 9	5993922	0	0	0	0	0	3	59939 22	0	0	0	0	0	0	0	0	0	0	0
45	микрора йон Паново, дом 19	5294017, 26	0	0	0	0	0	0	0	0	0	0	0	2723, 4	52940 17,26	0	0	0	191455,02	0
46	микрора йон Паново, дом 34	4111818, 9	0	0	0	0	0	0	0	1043	411181 8,9	0	0	0	0	0	0	0	193059,3	75513,2
47	микрора йон Черноре чье, дом 21	5178211, 05	0	0	0	0	0	0	0	1313, 5	517821 1,05	0	0	0	0	0	0	0	264144,85	100745,45
48	микрора йон Юбилей ный, дом 26	1971150	0	0	0	0	0	0	0	500	197115 0	0	0	0	0	0	0	0	92550	36200
49	микрора йон Якимани ха, дом 11	3837040, 59	0	0	0	0	0	0	0	973,3	383704 0,59	0	0	0	0	0	0	0	195730,63	74652,11
50	посёлок Васильев ское, дом 19	1329238, 82	0	0	0	0	0	0	0	0	0	0	0	683,8	13292 38,82	0	0	0	48071,14	0

51	посёлок Красная Байдарка, дом 8	739705,61	739705,61	149452,08	326879,01	128052,11	135322,41	0	0	0	0	0	0	0	0	0	0	0	30914,58	15077,97
52	посёлок Красная Байдарка, дом 8а	1233939,9	0	0	0	0	0	0	0	313	1233939,9	0	0	0	0	0	0	0	62944,3	24007,1
53	улица Ленина, дом 140	1190574,6	0	0	0	0	0	0	0	302	1190574,6	0	0	0	0	0	0	0	60732,2	23163,4
54	улица Ярославская, дом 35	1991525,55	0	0	0	0	0	0	0	0	0	0	0	1024,5	1991525,55	0	0	0	72022,35	0
55	улица Крестьянская, дом 10 литер Б	3476718,32	0	0	0	0	0	0	0	0	0	0	0	1102,6	3476718,32	0	0	0	77512,78	0
56	улица Солонища, дом 14	1143267	0	0	0	0	0	0	0	290	1143267	0	0	0	0	0	0	0	58319	22243
57	улица Смирнова Юрия, дом 14	1111728,6	0	0	0	0	0	0	0	282	1111728,6	0	0	0	0	0	0	0	56710,2	21629,4
58	проезд Сосновый 1-й, дом 19	700775,95	0	0	0	0	0	0	0	0	0	0	0	360,5	700775,95	0	0	0	25343,15	0
59	улица Лесная, дом 3/29	913633	0	0	0	0	0	0	0	0	0	0	0	470	913633	0	0	0	33041	0
Итого по городу Костроме:		139156197,5	27715676,38	5599748,64	12247673,58	4797923,38	5070330,78	3	5993922	19940,93	78613128,34	0	0	12806,1	26833470,8	0	0	0	6031215,093	2092663,804

2.2. раздел VIII «Перечень многоквартирных домов, которые подлежат капитальному ремонту, и которые включены в утверждённый на территории Костромской области в соответствии с жилищным законодательством краткосрочный план реализации региональной программы капитального ремонта многоквартирных домов, по видам ремонта, проведение капитального ремонта которых планируется в 2021 году»:

2021 год																				
№ п/п	Адрес МКД	Стоимость капитального ремонта ВСЕГО	Виды, установленные ч. 1 ст. 166 Жилищного кодекса РФ															Виды, установленные нормативным правовым актом субъекта РФ		
			Ремонт внутридомовых инженерных систем					ремонт или замена лифтового оборудования	ремонт крыши		ремонт подвальных помещений		ремонт фасада		ремонт фундамента		Разработка проектной документации	Услуги строительного контроля		
			Всего	Водоснабжение	Теплоснабжение	Водоотведение	Электрооборудование		руб.	кв.м.	руб.	кв.м.	руб.	кв.м.	руб.	кв.м.				
								руб.									руб.	руб.	руб.	руб.
1	2	3	4	5	6	7	8	9	10	11	12	13	14	15	16	17	18	19	20	
1	посёлок Учхоза Костромской, дом 20	1721611,57	1721611,57	347838,96	760787,37	298032,07	314953,17	0	0	0	0	0	0	0	0	0	0	0	71951,46	35092,89
2	посёлок Волжский, квартал 4, дом 1	2107947,81	0	0	0	0	0	0	0	534,7	2107947,81	0	0	0	0	0	0	0	107528,17	41011,49
3	посёлок Волжский, квартал 4, дом 2	1992044,19	0	0	0	0	0	0	0	505,3	1992044,19	0	0	0	0	0	0	0	101615,83	38756,51
4	посёлок Волжский, квартал 7, дом 2	1386041,23	1386041,23	280039,44	612497,43	239940,73	253563,63	0	0	0	0	0	0	0	0	0	0	0	57926,94	28252,71
5	посёлок Волжский, квартал 7, дом 3	1381829,05	1381829,05	279188,4	610636,05	239211,55	252793,05	0	0	0	0	0	0	0	0	0	0	0	57750,9	28166,85
6	посёлок Волжский, квартал 1, дом 2	1242218,73	0	0	0	0	0	0	0	315,1	1242218,73	0	0	0	0	0	0	0	58325,01	22813,24
7	посёлок Волжский, квартал 1, дом 3	1220536,08	0	0	0	0	0	0	0	309,6	1220536,08	0	0	0	0	0	0	0	57306,96	22415,04
8	посёлок Волжский, квартал 1, дом 4	1250103,33	0	0	0	0	0	0	0	317,1	1250103,33	0	0	0	0	0	0	0	58695,21	22958,04
9	посёлок Волжский, квартал 1, дом 5	1242218,73	0	0	0	0	0	0	0	315,1	1242218,73	0	0	0	0	0	0	0	58325,01	22813,24
10	переулок Безьянны	4994709,44	4994709,44	1009144,32	2207183,04	864645,44	913736,64	0	0	0	0	0	0	0	0	0	0	0	208744,32	101810,88

ОФИЦИАЛЬНЫЙ САЙТ АДМИНИСТРАЦИИ ГОРОДА КОСТРОМЫ www.gradkostroma.ru

11	й, дом 3 переулок Костромско й, дом 6	1187420,7 6	0	0	0	0	0	0	0	301,2	1187420, 76	0	0	0	0	0	0	60571,32	23102,04
12	переулок Крупяной, дом 7	3061318,8 2	3061318, 82	618516, 96	1352809, 62	529951, 82	560040, 42	0	0	0	0	0	0	0	0	0	0	127941,96	62401,14
13	переулок Мельничны й, дом 3	4994709,4 4	4994709, 44	1009144 ,32	2207183, 04	864645, 44	913736, 64	0	0	0	0	0	0	0	0	0	0	208744,32	101810,88
14	проспект Мира, дом 108	2010573	0	0	0	0	0	0	0	510	2010573	0	0	0	0	0	0	102561	39117
15	проспект Мира, дом 130	1971150	0	0	0	0	0	0	0	500	1971150	0	0	0	0	0	0	100550	38350
16	проспект Мира, дом 131	3622973,7	0	0	0	0	0	0	0	919	3622973, 7	0	0	0	0	0	0	184810,9	70487,3
17	проспект Мира, дом 132	2179303,4 4	0	0	0	0	0	0	0	552,8	2179303, 44	0	0	0	0	0	0	111168,08	42399,76
18	проспект Мира, дом 135	4515116,1 9	0	0	0	0	0	0	0	1145,3	4515116, 19	0	0	0	0	0	0	230319,83	87844,51
19	проспект Мира, дом 139	4561635,3 3	0	0	0	0	0	0	0	1157,1	4561635, 33	0	0	0	0	0	0	232692,81	88749,57
20	проспект Мира, дом 15	4320760,8	0	0	0	0	0	0	0	1096	4320760, 8	0	0	0	0	0	0	220405,6	84063,2
21	проспект Мира, дом 159а	1301353,2 3	0	0	0	0	0	0	0	330,1	1301353, 23	0	0	0	0	0	0	66383,11	25318,67
22	проспект Рабочий, дом 17	3121118,9 1	0	0	0	0	0	0	0	791,7	3121118, 91	0	0	0	0	0	0	146543,67	57319,08
23	проспект Рабочий, дом 36	3653329,4 1	0	0	0	0	0	0	0	926,7	3653329, 41	0	0	0	0	0	0	171532,17	67093,08
24	проспект Речной, дом 10	777381,22	777381,2 2	157064, 16	343528,0 2	134574, 22	142214, 82	0	0	0	0	0	0	0	0	0	0	32489,16	15845,94
25	проспект Речной, дом 11	1172624,1 1	1172624, 11	236920, 08	518187,5 1	202995, 61	214520, 91	0	0	0	0	0	0	0	0	0	0	49007,58	23902,47
26	проспект Речной, дом 13	1323326,5 5	1323326, 55	267368, 4	584783,5 5	229084, 05	242090, 55	0	0	0	0	0	0	0	0	0	0	55305,9	26974,35
27	проспект Речной, дом 14	980267,89	980267,8 9	198055, 92	433184,4 9	169696, 39	179331, 09	0	0	0	0	0	0	0	0	0	0	40968,42	19981,53
28	проспект Речной, дом 15	1318412,3 4	1318412, 34	266375, 52	582611,9 4	228233, 34	241191, 54	0	0	0	0	0	0	0	0	0	0	55100,52	26874,18
29	проспект Речной, дом 21	1313732,1 4	1313732, 14	265429, 92	580543,7 4	227423, 14	240335, 34	0	0	0	0	0	0	0	0	0	0	54904,92	26778,78
30	проспект Речной, дом 22	1290331,1 4	1290331, 14	260701, 92	570202,7 4	223372, 14	236054, 34	0	0	0	0	0	0	0	0	0	0	53926,92	26301,78
31	проспект Речной, дом 38	2348617,9 64	2348617, 964	474520, 992	1037864, 124	406574, 564	429658, 284	0	0	0	0	0	0	0	0	0	0	98155,992	47873,628
32	проспект Речной, дом 80	1077382,0 4	1077382, 04	217677, 12	476099,6 4	186508, 04	197097, 24	0	0	0	0	0	0	0	0	0	0	45027,12	21961,08
33	проспект Речной, дом 84	2544156,7 2	2544156, 72	514028, 16	1124273, 52	440424, 72	465430, 32	0	0	0	0	0	0	0	0	0	0	106328,16	51859,44
34	улица Никитская, дом 116	1966025,0 1	0	0	0	0	0	0	0	498,7	1966025, 01	0	0	0	0	0	0	92309,37	36105,88
35	проспект Речной, дом 86	1882610,4 5	1882610, 45	380367, 6	831933,4 5	325902, 95	344406, 45	0	0	0	0	0	0	0	0	0	0	78680,1	38374,65
36	проспект Речной, дом 88	2604297,2 9	2604297, 29	526179, 12	1150849, 89	450835, 79	476432, 49	0	0	0	0	0	0	0	0	0	0	108841,62	53085,33
37	проспект Речной, дом 9	1965630,7 8	0	0	0	0	0	0	0	498,6	1965630, 78	0	0	0	0	0	0	100268,46	38242,62
38	проспект Текстильц иков, дом 47	6571468,8 2	6571468, 82	1327716 ,96	2903959, 62	1137601 ,82	1202190 ,42	0	0	0	0	0	0	0	0	0	0	274641,96	133951,14
39	проспект Текстильц иков, дом 94а	7501190,5 5	7501190, 55	1515560 ,4	3314807, 55	1298548 ,05	1372274 ,55	0	0	0	0	0	0	0	0	0	0	313497,9	152902,35
40	проезд Глазовски й, дом 11	1173622,7 1	0	0	0	0	0	0	0	297,7	1173622, 71	0	0	0	0	0	0	59867,47	22833,59
41	проезд Глазовски й, дом 15/28	1327538,7 3	1327538, 73	268219, 44	586644,9 3	229813, 23	242861, 13	0	0	0	0	0	0	0	0	0	0	55481,94	27060,21

42	проезд Глазковский, дом 5	1206321,55	1206321,55	243728,4	533078,55	208829,05	220685,55	0	0	0	0	0	0	0	0	0	0	0	50415,9	24589,35
43	проезд Глазковский, дом 7	1303435,7	1303435,7	263349,6	575993,7	225640,7	238451,7	0	0	0	0	0	0	0	0	0	0	0	54474,6	26568,9
44	проезд Глазковский, дом 7а	2531745,06	0	0	0	0	0	0	0	642,2	2531745,06	0	0	0	0	0	0	0	129146,42	49256,74
45	улица Голубкова, дом 3	3548070	0	0	0	0	0	0	0	900	3548070	0	0	0	0	0	0	0	180990	69030
46	улица Ленина, дом 135	2030284,5	0	0	0	0	0	0	0	515	2030284,5	0	0	0	0	0	0	0	103566,5	39500,5
47	улица Дзержинского, дом 21	4521818,1	0	0	0	0	0	0	0	1147	4521818,1	0	0	0	0	0	0	0	230661,7	87974,9
48	улица Шагова, дом 40	1009701,876	0	0	0	0	0	0	0	256,12	1009701,876	0	0	0	0	0	0	0	51505,732	19644,404
49	улица Пятницкая, дом 19	1246039,9	0	0	0	0	0	0	0	0	0	0	0	641	1246039,9	0	0	0	45062,3	0
50	поссе Некрасовское, дом 18	1734612	0	0	0	0	0	0	0	440	1734612	0	0	0	0	0	0	0	88484	33748
51	улица Мира, дом 6	1050622,95	0	0	0	0	0	0	0	266,5	1050622,95	0	0	0	0	0	0	0	53593,15	20440,55
52	проспект Речной, дом 18	802830,7	0	0	0	0	0	0	0	0	0	0	0	413	802830,7	0	0	0	29033,9	0
53	улица Центральная 2-я, дом 21	1055747,94	0	0	0	0	0	0	0	267,8	1055747,94	0	0	0	0	0	0	0	53854,58	20540,26
54	улица Пятницкая, дом 32	2040495,057	0	0	0	0	0	0	0	517,59	2040495,057	0	0	0	0	0	0	0	104087,349	39699,153
55	улица Чайковского, 13/1а	2241197,55	0	0	0	0	0	0	0	568,5	2241197,55	0	0	0	0	0	0	0	114325,35	43603,95
Итого по городу Костроме:		139156197,5	27715676,38	5599748,64	12247673,58	4797923,38	5070330,78	3	5993922	19940,93	78613128,34	0	0	12806,1	2683347,08	0	0	0	6031215,093	2092663,804

2.3. раздел VIV «Перечень многоквартирных домов, которые подлежат капитальному ремонту, и которые включены в утверждённый на территории Костромской области в соответствии с жилищным законодательством краткосрочный план реализации региональной программы капитального ремонта многоквартирных домов, по видам ремонта, проведение капитального ремонта которых планируется в 2022 году»:

2022 год																			
№ п/п	Адрес МКД	Стоимость капитального ремонта ВСЕГО	Виды, установленные ч. 1 ст. 166 Жилищного кодекса РФ															Виды, установленные нормативным правовым актом субъекта РФ	
			Ремонт внутридомовых инженерных систем					ремонт или замена лифтового оборудования	ремонт крыши		ремонт подвальных помещений		ремонт фасада		ремонт фундамента	Разработка проектной документации	Услуги строительного контроля		
			Всего	Водоснабжение	Теплоснабжение	Водоотведение	Электрооборужение		руб.	ед.	руб.	кв.м.	руб.	кв.м.				руб.	кв.м.
								руб.							руб.	руб.	руб.		
1	2	3	4	5	6	7	8	9	10	11	12	13	14	15	16	17	18	19	20
1	улица Катущечная, дом 5	1169458,816	0	0	0	0	0	0	0	0	0	0	0	370,88	1169458,816	0	0	26072,864	6156,608
2	проезд Кирпичный, дом 2	4154114,3	0	0	0	0	0	0	0	0	0	0	0	2137	4154114,3	0	0	150231,1	81847,1
3	проезд Линейный, дом 4	4190692,2	800314,2	161697,6	353662,2	138544,2	146410,2	0	0	860	3390378	0	0	0	0	0	0	206393,6	82275,4
4	проезд Линейный, дом 6	790953,8	790953,8	159806,4	349525,8	136923,8	144697,8	0	0	0	0	0	0	0	0	0	0	33056,4	16122,6
5	проезд Линейный, дом 8	809674,6	809674,6	163588,8	357798,6	140164,6	148122,6	0	0	0	0	0	0	0	0	0	0	33838,8	16504,2
6	проезд Маяковского, дом 5	1514237,43	0	0	0	0	0	0	0	384,1	1514237,43	0	0	0	0	0	0	77242,51	29460,47
7	проезд Мичуринцев, дом 3а	1139324,7	0	0	0	0	0	0	0	289	1139324,7	0	0	0	0	0	0	58117,9	22166,3
8	проезд Речной, дом 24/25	561624	561624	113472	248184	97224	102744	0	0	0	0	0	0	0	0	0	0	23472	11448
9	проезд Сосновый 3-й, дом 3	2404408,77	0	0	0	0	0	0	0	609,9	2404408,77	0	0	0	0	0	0	122650,89	46779,33
10	Проезд Сосновый 3-й, дом ба	3784608	0	0	0	0	0	0	0	960	3784608	0	0	0	0	0	0	193056	73632
11	проезд Строительный	2288617,8	2288617,8	462398,4	1011349,8	396187,8	418681,8	0	0	0	0	0	0	0	0	0	0	95648,4	46650,6

ОФИЦИАЛЬНЫЙ САЙТ АДМИНИСТРАЦИИ ГОРОДА КОСТРОМЫ www.gradkostroma.ru

12	ый, дом 14 проезд Строительный, дом 15	2076136,7 2	2076136, 72	419468, 16	917453,5 2	359404, 72	379810, 32	0	0	0	0	0	0	0	0	0	0	0	86768,16	42319,44
13	проезд Студенческий, дом 12	1793352,2 7	0	0	0	0	0	0	0	454,9	1793352,2 7	0	0	0	0	0	0	0	91480,39	34890,83
14	проезд Студенческий, дом 9	3074994	0	0	0	0	0	0	0	780	3074994	0	0	0	0	0	0	0	156858	59826
15	проезд Школьный, дом 6	933933,91	933933,9 1	188694, 48	412709,3 1	161675, 41	170854, 71	0	0	0	0	0	0	0	0	0	0	0	39031,98	19037,07
16	улица Бабушкиной Наты, дом 16	5651681,2 8	0	0	0	0	0	0	0	1433, 6	5651681,2 8	0	0	0	0	0	0	0	288296,96	109957,12
17	улица Беговая, дом 47	876601,46	876601,4 6	177110, 88	387373,8 6	151750, 46	160366, 26	0	0	0	0	0	0	0	0	0	0	0	36635,88	17868,42
18	улица Беленогова Юрия, дом 13	646803,64	646803,6 4	130681, 92	285825,2 4	111969, 64	118326, 84	0	0	0	0	0	0	0	0	0	0	0	27031,92	13184,28
19	улица Беленогова Юрия, дом 20	2247111	0	0	0	0	0	0	0	570	2247111	0	0	0	0	0	0	0	114627	43719
20	улица Беленогова Юрия, дом 34	3652194,0 7	3652194, 07	737898, 96	1613919, 87	632239, 57	668135, 67	0	0	0	0	0	0	0	0	0	0	0	152636,46	74445,39
21	улица Поддипаева, дом 21	1576920	0	0	0	0	0	0	0	400	1576920	0	0	0	0	0	0	0	74040	28960
22	улица Симановско го, дом 12	447097	0	0	0	0	0	0	0	0	0	0	0	230	447097	0	0	0	16169	8809
23	улица Катушечная , дом 51	2163928,4 7	0	0	0	0	0	0	0	548,9	2163928,4 7	0	0	0	0	0	0	0	110383,79	42100,63
24	улица Некрасова, дом 1в	1562895,6	0	0	0	0	0	0	0	0	0	0	0	804	1562895,6	0	0	0	56521,2	30793,2
25	улица Ленина, дом 4а	2996148	0	0	0	0	0	0	0	760	2996148	0	0	0	0	0	0	0	152836	58292
26	улица Димитрова, дом 14	2686953,4 11	0	0	0	0	0	0	0	681,5 7	2686953,4 11	0	0	0	0	0	0	0	137063,727	52276,419
27	шоссе Некрасовск ое, дом 6	2677846,6 98	0	0	0	0	0	0	0	679,2 6	2677846,6 98	0	0	0	0	0	0	0	136599,186	52099,242
28	шоссе Некрасовск ое, дом 187	2759610	0	0	0	0	0	0	0	700	2759610	0	0	0	0	0	0	0	140770	53690
29	улица Заречная, дом 19б	1691246,7	0	0	0	0	0	0	0	429	1691246,7	0	0	0	0	0	0	0	86271,9	32904,3
30	улица Советская, дом 15а	2126870,8 5	0	0	0	0	0	0	0	539,5	2126870,8 5	0	0	0	0	0	0	0	108493,45	41379,65
31	шоссе Некрасовск ое, дом 8	2065765,2	0	0	0	0	0	0	0	524	2065765,2	0	0	0	0	0	0	0	105376,4	40190,8
32	шоссе Некрасовск ое, дом 10	2015697,9 9	0	0	0	0	0	0	0	511,3	2015697,9 9	0	0	0	0	0	0	0	94641,63	37018,12
33	шоссе Некрасовск ое, дом 187а	1994803,8	0	0	0	0	0	0	0	506	1994803,8	0	0	0	0	0	0	0	101756,6	38810,2
34	улица Катушечная , дом 65/43	2095726,6 8	0	0	0	0	0	0	0	531,6	2095726,6 8	0	0	0	0	0	0	0	106904,76	40773,72
35	улица Береговая, дом 36	1513843,2	0	0	0	0	0	0	0	384	1513843,2	0	0	0	0	0	0	0	77222,4	29452,8
36	шоссе Некрасовск ое, дом 40а	1190574,6	0	0	0	0	0	0	0	302	1190574,6	0	0	0	0	0	0	0	60732,2	23163,4
37	улица Береговая, дом 24а	1509900,9	0	0	0	0	0	0	0	383	1509900,9	0	0	0	0	0	0	0	77021,3	29376,1
38	улица Юбилейная, дом 19	1670746,7 4	0	0	0	0	0	0	0	423,8	1670746,7 4	0	0	0	0	0	0	0	85226,18	32505,46
39	шоссе Некрасовск ое, дом 12	2120957,4	0	0	0	0	0	0	0	538	2120957,4	0	0	0	0	0	0	0	108191,8	41264,6
40	улица Нижняя Дебря, дом 39б	2542662,9 2	0	0	0	0	0	0	0	379,4	2542662,9 2	0	0	0	0	0	0	0	76297,34	29099,98
41	шоссе Некрасовск ое, дом 39	1628169,9	0	0	0	0	0	0	0	413	1628169,9	0	0	0	0	0	0	0	83054,3	31677,1
42	шоссе	1651823,7	0	0	0	0	0	0	0	419	1651823,7	0	0	0	0	0	0	0	84260,9	32137,3

43	Некрасовское, дом 57 шоссе	2515187,4	0	0	0	0	0	0	0	638	2515187,4	0	0	0	0	0	0	128301,8	48934,6
44	Некрасовское, дом 14 шоссе	1222113	0	0	0	0	0	0	0	310	1222113	0	0	0	0	0	0	62341	23777
45	Некрасовское, дом 36 шоссе	1687304,4	0	0	0	0	0	0	0	428	1687304,4	0	0	0	0	0	0	86070,8	32827,6
46	улица Ярославская, дом 37а	1844996,4	0	0	0	0	0	0	0	468	1844996,4	0	0	0	0	0	0	86626,8	33883,2
47	Некрасовское, дом 42 шоссе	1671535,2	0	0	0	0	0	0	0	424	1671535,2	0	0	0	0	0	0	85266,4	32520,8
48	улица Профсоюзная, дом 7	1517785,5	0	0	0	0	0	0	0	385	1517785,5	0	0	0	0	0	0	77423,5	29529,5
49	Некрасовское, дом 171 шоссе	1379805	0	0	0	0	0	0	0	350	1379805	0	0	0	0	0	0	70385	26845
50	улица Дорожная 2-я, дом 1/13	1035247,98	0	0	0	0	0	0	0	262,6	1035247,98	0	0	0	0	0	0	52808,86	20141,42
51	улица Центральная 2-я, дом 9/7	1055747,94	0	0	0	0	0	0	0	267,8	1055747,94	0	0	0	0	0	0	53854,58	20540,26
52	улица Симановского, дом 5а	3056020,8	0	0	0	0	0	0	0	456	3056020,8	0	0	0	0	0	0	91701,6	34975,2
53	улица Физкультурная, дом 20	1139324,7	0	0	0	0	0	0	0	289	1139324,7	0	0	0	0	0	0	58117,9	22166,3
54	улица Лазковская 2-я, дом 23	3467511,32	0	0	0	0	0	0	0	517,4	3467511,32	0	0	0	0	0	0	104049,14	39684,58
55	улица Мира, дом 22	1045497,96	0	0	0	0	0	0	0	265,2	1045497,96	0	0	0	0	0	0	53331,72	20340,84
56	бульвар Петровский, дом 3	606787,93	606787,93	122597,04	268142,13	105042,43	111006,33	0	0	0	0	0	0	0	0	0	0	25359,54	12368,61
57	улица Московская, дом 7/2	1639696,8	0	0	0	0	0	0	0	0	0	0	0	1176	1639696,8	0	0	82672,8	19521,6
58	улица Катупечная, дом 82а	909745,2	0	0	0	0	0	0	0	0	0	0	0	468	909745,2	0	0	32900,4	17924,4
59	улица Центральная 2-я, дом 1/19	2055120,99	0	0	0	0	0	0	0	521,3	2055120,99	0	0	0	0	0	0	104833,43	39983,71
Итого по городу Костроме:		114 300 141,05	14 043 642,13	2 837 414,64	6 205 944,33	2 431 126,63	2 569 156,53	0,00	0,00	21 977,13	90 373 491,20	0,00	0,00	5 185,88	9 883 007,72	0,00	0,00	5 349 026,55	2 131 028,80

3. Настоящее постановление вступает в силу со дня его подписания и подлежит официальному опубликованию.

Глава Администрации города Костромы А.В. СМЕРНОВ.

Администрация города Костромы

ПОСТАНОВЛЕНИЕ

6 декабря 2019 года

№ 2360

О сносе незаконно размещенного объекта некапитального характера на территории города Костромы

В соответствии с Порядком сноса (демонтажа) незаконно размещенных объектов некапитального характера на территории города Костромы, утвержденным постановлением Администрации города Костромы от 14 июня 2019 года № 1009 «Об утверждении Порядка сноса (демонтажа) незаконно размещенных объектов некапитального характера на территории города Костромы», руководствуясь статьями 42, 44, частью 1 статьи 57 Устава города Костромы, ,

ПОСТАНОВЛЯЮ:

1. Произвести снос незаконно размещенного объекта некапитального характера (тонар), расположенного в районе дома 91 по улице Советской в городе Костроме (далее - незаконно размещенный некапитальный объект), собственник которого В. Е. Клукина, согласно ситуационному плану территории, прилагаемому к настоящему постановлению.

2. Управлению муниципальных инспекций Администрации города Костромы (С. А. Басов):

2.1. не позднее, чем за три рабочих дня до сноса разместить на незаконно размещенном некапитальном объекте информацию о дате и времени его сноса;

2.2. составить акт о сносе незаконно размещенного некапитального объекта, указанного в пункте 1 настоящего постановления.

3. Муниципальному казенному учреждению города Костромы «Служба муниципального заказа по жилищно-коммунальному хозяйству» (А. А. Шилин):

3.1. организовать снос незаконно размещенного некапитального объекта, не ранее чем через десять рабочих дней со дня официального опубликования настоящего постановления;

3.2. определить в соответствии с требованиями действующего законодательства место хранения снесенного незаконно размещенного некапитального объекта, составных его элементов, а также находящегося в нем имущества, не утратившего своих потребительских свойств;

3.3. в случае осуществления сноса путем демонтажа:

3.3.1. опечатать незаконно размещенный некапитальный объект с присвоением ему уникального номера;

3.3.2. передать снесенный незаконно размещенный некапитальный объект, составные его элементы по акту лицу, осуществляющему хранение;

3.4. в случае осуществления сноса путем разбора, если конструктивные характеристики незаконно размещенного некапитального объекта позволяют осуществить перемещение и (или) демонтаж его элементов с последующей сборкой без несоразмерного ущерба назначению и без изменения основных характеристик:

3.4.1. опечатать составные элементы незаконно размещенного некапитального объекта с присвоением уникального номера;

3.4.2. обеспечить перемещение составных элементов незаконно размещенного некапитального объекта на специальный пункт временного хранения, а также их передачу по акту лицу, осуществляющему хранение;

3.5. передать имущество, не утратившее своих потребительских свойств, находящееся в сносимом незаконно размещенном некапитальном объекте, по акту лицу, осуществляющему хранение;

3.6. обеспечить вывоз составных элементов незаконно размещенного некапитального объекта, утратившего в ходе сноса свои физические и функциональные характеристики и имущества, утратившего свои потребительские свойства, находящегося в сносимом незаконно размещенном некапитальном объекте как твердых коммунальных отходов, а также мусора, оставшегося после сноса такого объекта.

4. Муниципальному казенному учреждению города Костромы «Центр гражданской защиты города Костромы» (С. А. Ведров), при необходимости обеспечить доступ в незаконно размещенный некапитальный объект.

5. Муниципальному казенному учреждению города Костромы «Дорожное хозяйство» (А. А. Кудрявцев) обеспечить перемещение снесенного незаконно размещенного некапитального объекта, а также находящегося в нем имущества, не утратившего своих потребительских свойств, в место хранения, определенное муниципальным казенным учреждением города Костромы «Служба муниципального заказа по жилищно-коммунальному хозяйству».

6. Финансовое обеспечение реализации настоящего постановления является расходным обязательством города Костромы, осуществляемым за счет и в пределах бюджетных ассигнований, предусмотренных в соответствии с решением Думы города Костромы «О бюджете города Костромы на 2019 год и на плановый период 2020 и 2021 годов»:

6.1. в части реализации мероприятий, предусмотренных пунктом 3 настоящего постановления, по разделу 0500 «Жилищно-коммунальное хозяйство», подразделу 0503 «Благоустройство», целевой статье расходов 0320065030 «Прочие мероприятия», группе вида расходов 200 «Закупка товаров, работ и услуг для обеспечения государственных (муниципальных) нужд»;

6.2. в части реализации мероприятия, предусмотренного пунктом 5 настоящего постановления, по разделу 0400 «Национальная экономика», подразделу 0409 «Дорожное хозяйство (дорожные фонды)», целевой статье расходов 0500011521 «Содержание и ремонт автомобильных дорог общего пользования», группе вида расходов 100 «Расходы на выплату персоналу в целях обеспечения выполнения функций государственными (муниципальными) органами, казенными учреждениями, органами управления государственными внебюджетными фондами», группе вида расходов 200 «Закупка товаров, работ и услуг для обеспечения государственных (муниципальных) нужд».

7. Настоящее постановление подлежит официальному опубликованию и размещению на официальном сайте Администрации города Костромы в информационно-телекоммуникационной сети «Интернет».

Глава Администрации города Костромы А.В. СМЕРНОВ.

- 26) среднеэтажная жилая застройка;
- 27) многоэтажная жилая застройка (высотная) застройка;
- 28) объекты гаражного назначения;
- 29) стационарное медицинское обслуживание;
- 30) обеспечение научной деятельности;
- 31) амбулаторное ветеринарное обслуживание;
- 32) объекты торговли (торговые центры, торгово-развлекательные центры (комплексы));
- 33) обслуживание автотранспорта;
- 34) объекты придорожного сервиса;
- 35) пищевая промышленность.

При осуществлении градостроительной деятельности необходимо:

- пользоваться типовым архитектурным решением объекта капитального строительства, утвержденным в соответствии Федеральным законом от 25 июня 2002 года № 73-ФЗ "Об объектах культурного наследия (памятниках истории и культуры) народов Российской Федерации" для исторического поселения города Костромы;

- неукоснительно соблюдать требования к архитектурным решениям объекта капитального строительства, в том числе к индивидуальным жилым домам, изложенные в заключениях по выбору и отводу земельных участков под проектирование и строительство в зонах охраны объектов культурного наследия, выданных исполнительным органом государственной власти Костромской области, уполномоченным в области сохранения, использования, популяризации и государственной охраны объектов культурного наследия Костромской области.

Положение пункта 1 статьи 34.1 Федерального закона от 25 июня 2002 года № 73-ФЗ "Об объектах культурного наследия (памятниках истории и культуры) народов Российской Федерации", предусматривающее запрет строительства объектов капитального строительства и их реконструкцию, связанную с изменением их параметров (высоты, количества этажей, площади), применяется к земельным участкам, попадающим в защитные зоны объектов культурного наследия.».

2. В главе 3:

2.1. строки 1 – 18 Таблицы 1 в графе «Вид разрешенного использования» дополнить словами «; историко-культурная деятельность», в графе «Код по Классификатору» дополнить цифрами «9.3»;

2.2. после Таблицы 1 дополнить абзацем следующего содержания:

«Для существующих земельных участков возможно применение вида разрешенного использования «Историко-культурная деятельность» в соответствии с действующим законодательством.».

ОФИЦИАЛЬНЫЙ САЙТ ДУМЫ ГОРОДА КОСТРОМЫ www.duma-kostroma.ru

Приложение к решению постоянной депутатской комиссии Думы города Костромы шестого созыва по местному самоуправлению (органа, ответственного за подготовку и проведение публичных слушаний) от 10 ноября 2019 года № 6

ИТОГОВЫЙ ДОКУМЕНТ

(заключение о результатах) публичных слушаний по проекту решения Думы города Костромы № 196/19 "О внесении изменений в Устав муниципального образования городского округа город Кострома"

Рассмотрев и обсудив проект решения Думы города Костромы № 196/19 "О внесении изменений в Устав муниципального образования городского округа город Кострома", внесенный постоянной депутатской комиссией Думы города Костромы шестого созыва по местному самоуправлению (входящий от 19 ноября 2019 года № 196), предложение к проекту решения Думы города Костромы № 196/19 "О внесении изменений в Устав муниципального образования городского округа город Кострома", поступившее от главы Администрации города Костромы (входящий от 6 декабря 2019 года № 01-90/2049), участника публичных слушаний

ПРЕДЛАГАЮТ:

1. Одобрить проект решения Думы города Костромы № 196/19 "О внесении изменений в Устав муниципального образования городского округа город Кострома", внесенный постоянной депутатской комиссией Думы города Костромы шестого созыва по местному самоуправлению (входящий от 19 ноября 2019 года № 196).

2. Одобрить предложение к проекту решения Думы города Костромы № 196/19 "О внесении изменений в Устав муниципального образования городского округа город Кострома", поступившее от главы Администрации города Костромы (входящий от 6 декабря 2019 года № 01-90/2049).

3. Рекомендовать постоянной депутатской комиссии Думы города Костромы шестого созыва по местному самоуправлению:

1) внести в проект решения Думы города Костромы № 196/19 "О внесении изменений в Устав муниципального образования городского округа город Кострома" поправку, предусматривающую закрепление полномочий по выдаче градостроительного плана земельного участка, расположенного в границах города Костромы, за Администрацией города Костромы;

2) проработать вопрос изменения численности депутатов Думы города Костромы до 33 человек, а также избирательной системы в городе Костроме на мажоритарную избирательную систему по одномандатным избирательным округам, и подготовить проект решения Думы города Костромы, предусматривающий внесение соответствующих изменений в Устав города Костромы.

Глава города Костромы Ю. В. ЖУРИН.

ОФИЦИАЛЬНЫЙ САЙТ АДМИНИСТРАЦИИ ГОРОДА КОСТРОМЫ www.gradkostroma.ru

ИЗВЕЩЕНИЕ О ПРОВЕДЕНИИ СОБРАНИЯ О СОГЛАСОВАНИИ МЕСТОПОЛОЖЕНИЯ ГРАНИЦЫ ЗЕМЕЛЬНОГО УЧАСТКА

Кадастровым инженером Золиным Михаилом Александровичем, почтовый адрес: Ивановская область, город Приволжск, улица Революционная, дом № 132, квартира № 9, e-mail: zolin_mihail@mail.ru, тел. 8-920-344-79-31, номер регистрации в государственном реестре лиц, осуществляющих кадастровую деятельность – 16702, № квалификационного аттестата кадастрового инженера №37-11-68 в отношении земельного участка с кадастровым номером **44:27:040642:307** расположенного по адресу: Костромская область,

г. Кострома, ул. Никитская, ГСК №51, бокс №53, выполняются кадастровые работы по уточнению местоположения границы земельного участка. Заказчиком кадастровых работ является Бровкин Борис Николаевич, проживающий по адресу: Костромская область, г. Кострома, ул. Никитская, д.102, кв.54. Контактный телефон: 8-960-748-16-35.

Собрание заинтересованных лиц по поводу согласования местоположения границы состоится по адресу: Костромская область, г. Кострома, ул. Никитская, ГСК №51, бокс №53 - **13 января 2020г. в 10 часов 00 минут**. С проектом межевого плана земельного участка можно ознакомиться по адресу: г. Кострома, ул. Маршала Новикова, д.8.

Требования о проведении согласования местоположения границ земельных участков на местности принимаются **с 16 декабря 2019г. по 10 января 2020г.**, обоснованные возражения о местоположении границ земельных участков после ознакомления с проектом межевого плана принимаются **с 16 декабря 2019г. по 10 января 2020г.**, по адресу: г. Кострома, ул. Маршала Новикова, д.8. Смежные земельные участки, в отношении местоположения границ которых проводится

согласование: земельный участок, с кадастровым номером **44:27:040642:306** (Костромская область, г. Кострома, ул. Никитская, ГСК №51, бокс №52); земельный участок, с кадастровым номером **44:27:040642:308** (Костромская область, г. Кострома, ул. Никитская, ГСК №51, бокс №54); земельные участки, расположенные в кадастровом квартале **44:27:040642** (Костромская область, г. Кострома, ул. Никитская, ГСК №51). При проведении согласования местоположения границ при себе необходимо иметь документ, удостоверяющий личность, а также документы о правах на земельный участок (часть 12 статьи 39, часть 2 статьи 40 Федерального закона от 24 июля 2007г. №221-ФЗ «О кадастровой деятельности»).

ИЗВЕЩЕНИЕ О ПРОВЕДЕНИИ СОБРАНИЯ О СОГЛАСОВАНИИ МЕСТОПОЛОЖЕНИЯ ГРАНИЦЫ ЗЕМЕЛЬНОГО УЧАСТКА

Кадастровым инженером ООО «Горизонталь» Рябовой М.С., № регистрации в реестре в государственном реестре лиц, осуществляющих кадастровую деятельность 6995, почтовый адрес: 156016, г. Кострома, м/р-н. Давыдовский-2, д.35, кв.130, тел:8(920)381-41-14, 79203814114@yandex.ru выполняются кадастровые работы в отношении земельного участка с кадастровым № **44:27:050206:28**, расположенного по адресу: г. Кострома, СНТ Текстильщик-2, уч. №28. Заказчик работ: Бухарев В.П. Тел.89066095419. Почтовый адрес: г. Кострома, ул. Боровая, д.14, кв.55

Собрание заинтересованных лиц по поводу согласования местоположения границ состоится по адресу: г. Кострома, СНТ Текстильщик-2, уч. 28 «14» января 2020 г. в 9 часов 00 минут.

С проектом межевого плана земельного участка можно ознакомиться по адресу: г. Кострома, ул. 8 Марта, д.80 (2 этаж, АН «Сенатор») в рабочие дни с 10:00 до 18:00ч. Требования о согласовании границ земельного участка на местности принимаются с "13" декабря 2019 г. по "13" января 2020г. по адресу: г. Кострома, ул. 8 Марта, д.80 (2 этаж, АН «Сенатор») в рабочие дни с 10:00 до 18:00ч. Обоснованные возражения относительно местоположения границ, содержащихся в проекте межевого плана, принимаются с "13" декабря 2019 г. по "13" января 2020г. по адресу г. Кострома, ул. 8 Марта, д.80 (2 этаж, АН «Сенатор») в рабочие дни с 10:00 до 18:00ч

Смежные земельные участки, с правообладателями которых требуется согласовать местоположение границ:

- земельный участок с кадастровым № 44:27:050206:30, расположенного по адресу: г. Кострома, СНТ Текстильщик-2, уч. №30

- земельный участок с кадастровым № 44:27:020512:31, расположенный по адресу: г. Кострома, СНТ Текстильщик-2, уч. №31

При проведении согласования местоположения границ при себе необходимо иметь документ, удостоверяющий личность, а также документы о правах на земельный участок (часть 12 статьи 39, часть 2 статьи 40 Федерального закона от 24 июля 2007 года N 221-ФЗ "О кадастровой деятельности").

ИЗВЕЩЕНИЕ О ПРОВЕДЕНИИ СОБРАНИЯ О СОГЛАСОВАНИИ МЕСТОПОЛОЖЕНИЯ ГРАНИЦЫ ЗЕМЕЛЬНОГО УЧАСТКА

Кадастровым инженером ООО «Горизонталь» Рябовой М.С., № регистрации в реестре в государственном реестре лиц, осуществляющих кадастровую деятельность 6995, почтовый адрес: 156016, г. Кострома, м/р-н. Давыдовский-2, д.35, кв.130, тел:8(920)381-41-14, 79203814114@yandex.ru выполняются кадастровые работы в отношении земельного участка с KN 44:27:020512:799, расположенного по адресу: г.Кострома, ул. Боровая, НСТ «Дубки», участок №799. Заказчик работ: Камзалова И.В. Тел. 89536508122. Почтовый адрес: г.Кострома, ул. Боровая, д.35, кв.9

Собрание заинтересованных лиц по поводу согласования местоположения границ состоится по адресу: г.Кострома, НСТ «Дубки» (здание конторы) «14» января 2020 г. в 10 часов 00 минут.

С проектом межевого плана земельного участка можно ознакомиться по адресу: г. Кострома, ул. 8 Марта, д.80 (2 этаж, АН «Сенатор») в рабочие дни с 10:00 до 18:00ч. Требования о согласовании границ земельного участка на местности принимаются с "13" декабря 2019 г. по "13" января 2020г. по адресу: г. Кострома, ул. 8 Марта, д.80 (2 этаж, АН «Сенатор») в рабочие дни с 10:00 до 18:00ч. Обоснованные возражения относительно местоположения границ, содержащихся в проекте межевого плана, принимаются с "13" декабря 2019 г. по "13" января 2020г. по адресу г. Кострома, ул. 8 Марта, д.80 (2 этаж, АН «Сенатор») в рабочие дни с 10:00 до 18:00ч

Смежные земельные участки, с правообладателями которых требуется согласовать местоположение границ:

- земельный участок с кадастровым № 44:27:020512:800, расположенный по адресу: г.Кострома, ул. Боровая, НСТ «Дубки», участок №800

- земельный участок с кадастровым № 44:27:020512:839, расположенный по адресу: г.Кострома, ул. Боровая, НСТ «Дубки», участок №839

- земельный участок с кадастровым № 44:27:020512:1083, расположенный по адресу: г.Кострома, ул. Боровая, НСТ «Дубки»

При проведении согласования местоположения границ при себе необходимо иметь документ, удостоверяющий личность, а также документы о правах на земельный участок (часть 12 статьи 39, часть 2 статьи 40 Федерального закона от 24 июля 2007 года N 221-ФЗ "О кадастровой деятельности").

ИЗВЕЩЕНИЕ О ПРОВЕДЕНИИ СОБРАНИЯ О СОГЛАСОВАНИИ МЕСТОПОЛОЖЕНИЯ ГРАНИЦЫ ЗЕМЕЛЬНОГО УЧАСТКА

Кадастровым инженером ООО «Горизонталь» Рябовой М.С., № регистрации в реестре в государственном реестре лиц, осуществляющих кадастровую деятельность 6995, почтовый адрес: 156016, г. Кострома, м/р-н. Давыдовский-2, д.35, кв.130, тел:8(920)381-41-14, 79203814114@yandex.ru выполняются

кадастровые работы в отношении земельного участка с KN 44:27:070508:64, расположенного по адресу: г. Кострома, п. Красная Байдарка, НСТ «Южный-1», участок №64. Заказчик работ: Смирнова С.В. Тел. 89621854668. Почтовый адрес: г. Кострома, ул. Свердлова, д.83, кв.93

Собрание заинтересованных лиц по поводу согласования местоположения границ состоится по адресу: г.Кострома, п. Красная Байдарка, НСТ «Южный-1», уч.64 «14» января 2020 г. в 14 часов 00 минут.

С проектом межевого плана земельного участка можно ознакомиться по адресу: г. Кострома, ул. 8 Марта, д.80 (2 этаж, АН «Сенатор») в рабочие дни с 10:00 до 18:00ч. Требования о согласовании границ земельного участка на местности принимаются с "13" декабря 2019 г. по "13" января 2020г. по адресу: г. Кострома, ул. 8 Марта, д.80 (2 этаж, АН «Сенатор») в рабочие дни с 10:00 до 18:00ч. Обоснованные возражения относительно местоположения границ, содержащихся в проекте межевого плана, принимаются с "13" декабря 2019 г. по "13" января 2020г. по адресу г. Кострома, ул. 8 Марта, д.80 (2 этаж, АН «Сенатор») в рабочие дни с 10:00 до 18:00ч

Смежные земельные участки, с правообладателями которых требуется согласовать местоположение границ:

- земельный участок с кадастровым 44:27:070508:63, расположенного по адресу: г. Кострома, п. Красная Байдарка, НСТ «Южный-1», участок №63

- земельный участок с кадастровым 44:27:070508:148, расположенный по адресу: г. Кострома, п. Красная Байдарка, НСТ «Южный-1»

При проведении согласования местоположения границ при себе необходимо иметь документ, удостоверяющий личность, а также документы о правах на земельный участок (часть 12 статьи 39, часть 2 статьи 40 Федерального закона от 24 июля 2007 года N 221-ФЗ "О кадастровой деятельности").

ИЗВЕЩЕНИЕ О ПРОВЕДЕНИИ СОБРАНИЯ О СОГЛАСОВАНИИ МЕСТОПОЛОЖЕНИЯ ГРАНИЦЫ ЗЕМЕЛЬНОГО УЧАСТКА

Кадастровым инженером Уразалиевой Екатериной Петровной, почтовый адрес: 156000, г. Кострома, проспект Мира, д.3а, офис 222-222а; e-mail: ki494121@mail.ru; тел. 8(4942) 49-41-21, № регистрации в государственном реестре лиц, осуществляющих кадастровую деятельность - № 20621, выполняются кадастровые работы в отношении земельных участков:

- земельного участка с кадастровым номером **44:27:090210:146**, расположенного по адресу: **Костромская область, г. Кострома, п. Козелино, садоводческое товарищество «Волжанка», участок № 146**. Заказчиком кадастровых работ является Шишкина Лариса Ивановна, почтовый адрес: г. Кострома, ул.Проселочная, д.28, кв. 15, тел. 8-961-007-86-28.

- земельного участка с кадастровым номером **44:27:090210:288**, расположенного по адресу: **Костромская область, г. Кострома, п. Козелино, садоводческое товарищество «Волжанка», участок № 288**. Заказчиком кадастровых работ является Шишкина Лариса Ивановна, почтовый адрес: г. Кострома, ул.Проселочная, д.28, кв. 15, тел. 8-961-007-86-28.

- земельного участка с кадастровым номером **44:27:090210:290**, расположенного по адресу: **Костромская область, г. Кострома, п. Козелино, садоводческое товарищество «Волжанка», участок № 290**. Заказчиком кадастровых работ является Шишкина Лариса Ивановна, почтовый адрес: г. Кострома, ул.Проселочная, д.28, кв. 15, тел. 8-961-007-86-28.

- земельного участка с кадастровым номером **44:27:090210:275**, расположенного по адресу: **Костромская область, г. Кострома, п. Козелино, садоводческое товарищество «Волжанка», участок № 275**. Заказчиком кадастровых работ является Бобкова Татьяна Леонидовна, почтовый адрес: г. Кострома, ул. Самоковская, д.7, кв. 509, тел. 8-996-048-79-74.

- земельного участка с кадастровым номером **44:27:090210:219**, расположенного по адресу: **Костромская область, г. Кострома, п. Козелино, садоводческое товарищество «Волжанка», участок № 219**. Заказчиком кадастровых работ является Гусев Станислав Вадимович почтовый адрес: г. Кострома, ул. Калиновская, д.24, кв.77, тел. 8-905-150-20-40.

Собрание заинтересованных лиц по поводу согласования местоположения границ состоится по адресу: **г. Кострома, проспект Мира, д.3а, офис 222, 14 января 2020 г. в 10 часов 00 минут.**

С проектом межевого плана земельного участка можно ознакомиться по адресу: **156000, г. Кострома, проспект Мира, д.3а, офис 222, ООО «Кадастровые инженеры» (график работы: пн.-пт., с 9.00 до 17.00 ч.), тел. (4942) 49-41-21.**

Требования о проведении согласования местоположения границ земельных участков на местности принимаются с 01 ноября 2019 г. по 03 декабря 2019 г., обоснованные возражения о местоположении границ земельных участков после ознакомления с проектом межевого плана принимаются с 01 ноября 2019 г. по 04 декабря 2019 г. по рабочим дням с 9.00 ч. до 17.00 ч. по адресу: **156000, г. Кострома, проспект Мира, д.3а, офис 222, ООО «Кадастровые инженеры», тел. (4942) 49-41-21.**

Смежные земельные участки, с правообладателями которых требуется согласовать местоположение границы:

- земельный участок с кадастровым номером 44:27:090210:309, расположенный по адресу: Костромская область, г. Кострома, п. Козелино, садоводческое товарищество «Волжанка» (земли общего пользования садоводческого товарищества «Волжанка»);

- земельные участки, расположенные в кадастровом квартале 44:27:090210, по адресу: Костромская область, г. Кострома, п. Козелино, садоводческое товарищество «Волжанка»: 44:27:090210:148 (участок №148), 44:27:090210:147 (участок №147), 44:27:090210:145 (участок №145), 44:27:090210:288 (участок №288), 44:27:090210:290 (участок №290), 44:27:090210:286 (участок №286), 44:27:090210:292 (участок №292), 44:27:090210:277 (участок №277), 44:27:090210:273 (участок №273), 44:27:090210:217 (участок №217), 44:27:090210:220 (участок №220), 44:27:090210:218 (участок №218).

- иные смежные земельные участки, расположенные в кадастровых кварталах 44:27:090210, 44:27:090208;

- иные заинтересованные лица в соответствии со статьей 39 Федерального закона от 24 июля 2007 г. № 221-ФЗ «О кадастровой деятельности».

При проведении согласования местоположения границ при себе необходимо иметь документ, удостоверяющий личность, а также документы о правах на земельный участок (часть 12 статьи 39, часть 2 статьи 40 Федерального закона от 24 июля 2007 г. № 221-ФЗ «О кадастровой деятельности»).

ИЗВЕЩЕНИЕ О ПРОВЕДЕНИИ СОБРАНИЯ О СОГЛАСОВАНИИ МЕСТОПОЛОЖЕНИЯ ГРАНИЦЫ ЗЕМЕЛЬНОГО УЧАСТКА

Кадастровым инженером Крюковой Н.А., Костромская обл., г. Кострома, м-н Якиманиха, д.16, кв.85, knatalb@mail.ru, тел. 8-910-920-87-17, номер регистрации в государственном реестре лиц осуществляющих кадастровую деятельность 2225, выполняются кадастровые работы в отношении

- земельного участка с кадастровым номером **44:27:020222:2**, расположенного по адресу: Костромская область, г. Кострома, проезд 3-й Речной, д.38. Заказчиком кадастровых работ является Шкрывбий Т.П., почтовый адрес: Костромская обл., г. Кострома, проезд 3-й Речной, д.38, тел. 89092550341.

Собрание по поводу согласования местоположения границы земельного участка состоится по адресу: Костромская обл., г. Кострома, ул. Комсомольская, д.65Б, офис 11 «13» января 2020 г. в «11» часов «00» минут

С проектом межевого плана земельного участка можно ознакомиться по адресу: Костромская обл., г. Кострома, ул. Комсомольская, д.65Б, офис 11.

Обоснованные возражения по проекту межевого плана и требования о проведении согласования местоположения границ земельных участков на местности принимаются с «13» декабря 2019 г. по «13» января 2020 г. по адресу: Костромская обл., г. Кострома, ул. Комсомольская, д.65Б, офис 11.

Смежные земельные участки, с правообладателями которых требуется согласовать местоположение границ земельных участков: кадастровый номер 44:27:020222:49, расположенный по адресу: г. Кострома, проезд 3-й Речной, д.36.

При проведении согласования местоположения границ при себе необходимо иметь документ, удостоверяющий личность, а также документы о правах на земельный участок (часть 12 статьи 39, часть 2 статьи 40 Федерального закона от 24 июля 2007 года N 221-ФЗ "О кадастровой деятельности").

ИЗВЕЩЕНИЕ О ПРОВЕДЕНИИ СОБРАНИЯ О СОГЛАСОВАНИИ МЕСТОПОЛОЖЕНИЯ ГРАНИЦЫ ЗЕМЕЛЬНОГО УЧАСТКА

Кадастровым инженером Золиным Михаилом Александровичем, почтовый адрес: Ивановская область, город Приволжск, улица Революционная, дом № 132, квартира № 9, e-mail: zolin_mihail@mail.ru, тел. 8-920-344-79-31, номер регистрации в государственном реестре лиц, осуществляющих кадастровую деятельность – 16702, № квалификационного аттестата кадастрового инженера №37-11-68 в отношении земельного участка с кадастровым номером **44:27:040211:83**, расположенного по адресу: Костромская область, г.Кострома, ул. Островского, ГСК №64, бокс №3, выполняются кадастровые работы по уточнению местоположения границы земельного участка. Заказчиком кадастровых работ является Чупахин Пётр Евгеньевич, проживающий по адресу: Костромская область, г. Кострома, ул. Стопани, д.35, кв.58. Контактный телефон. 8-920-385-55-66.

Собрание заинтересованных лиц по поводу согласования местоположения границы состоится по адресу: Костромская область, г. Кострома, ул. Островского, ГСК №64, бокс №3 - **14 января 2020г. в 10 часов 00 минут.** С проектом межевого плана земельного участка можно ознакомиться по адресу: г. Кострома, ул.Маршала Новикова, д.8.

Требования о проведении согласования местоположения границ земельных участков на местности принимаются **с 16 декабря 2019 г. по 13 января 2020г.**, обоснованные возражения о местоположении границ земельных участков после ознакомления с проектом межевого плана принимаются **с 16 декабря 2019 г. по 13 января 2020г.**, по адресу: г. Кострома, ул. Маршала Новикова, д.8. Смежные земельные участки, в отношении местоположения границ которых проводится согласование: земельный участок, с кадастровым номером **44:27:040211:82** (Костромская область, г. Кострома, ул. Островского, ГСК №64, бокс №2); земельный участок, с кадастровым номером **44:27:040211:84** (Костромская область, г. Кострома, ул. Островского, ГСК №64, бокс №4); земельные участки, расположенные в кадастровом квартале **44:27:040211** (Костромская область, г. Кострома, ул. Островского, ГСК №64). При проведении согласования местоположения границ при себе необходимо иметь документ, удостоверяющий личность, а также документы о правах на земельный участок (часть 12 статьи 39, часть 2 статьи 40 Федерального закона от 24 июля 2007г. №221-ФЗ «О кадастровой деятельности»).

ИЗВЕЩЕНИЕ О ПРОВЕДЕНИИ СОБРАНИЯ О СОГЛАСОВАНИИ МЕСТОПОЛОЖЕНИЯ ГРАНИЦЫ ЗЕМЕЛЬНОГО УЧАСТКА

Кадастровым инженером Золиным Михаилом Александровичем, почтовый адрес: Ивановская область, город Приволжск, улица Революционная, дом № 132, квартира № 9, e-mail: zolin_mihail@mail.ru, тел. 8-920-344-79-31, номер регистрации в государственном реестре лиц, осуществляющих кадастровую деятельность – 16702, № квалификационного аттестата кадастрового инженера

земельные участки, в отношении местоположения границ которых проводится согласование: земельный участок, с кадастровым номером **44:27:040211:113** (Костромская область, г. Кострома, ул. Островского, ГСК №64, бокс №33); земельный участок, с кадастровым номером **44:27:040211:111** (Костромская область, г. Кострома, ул. Островского, ГСК №64, бокс №31); земельные участки, расположенные в кадастровом квартале **44:27:040211** (Костромская область, г. Кострома, ул. Островского, ГСК №64). При проведении согласования местоположения границ при себе необходимо иметь документ, удостоверяющий личность, а также документы о правах на земельный участок (часть 12 статьи 39, часть 2 статьи 40 Федерального закона от 24 июля 2007г. №221-ФЗ «О кадастровой деятельности»).

ИЗВЕЩЕНИЕ О ПРОВЕДЕНИИ СОБРАНИЯ О СОГЛАСОВАНИИ МЕСТОПОЛОЖЕНИЯ ГРАНИЦЫ ЗЕМЕЛЬНОГО УЧАСТКА

Кадастровым инженером Золиным Михаилом Александровичем, почтовый адрес: Ивановская область, город Приволжск, улица Революционная, дом № 132, квартира № 9, e-mail: zolin_mihail@mail.ru, тел. 8-920-344-79-31, номер регистрации в государственном реестре лиц, осуществляющих кадастровую деятельность – 16702, № квалификационного аттестата кадастрового инженера №37-11-68 в отношении земельного участка с кадастровым номером **44:27:040211:119**, расположенного по адресу: Костромская область, г.Кострома, ул. Островского, ГСК №64, бокс №39, выполняются кадастровые работы по уточнению местоположения границы земельного участка. Заказчиком кадастровых работ является Гафт Наталия Николаевна, проживающая по адресу: Костромская область, г. Кострома, ул. Симановского, д.21, кв.9. Контактный телефон: 8-903-896-99-99.

Собрание заинтересованных лиц по поводу согласования местоположения границы состоится по адресу: Костромская область, г. Кострома, ул. Островского, ГСК №64, бокс №39 - **14 января 2020г. в 10 часов 00 минут**. С проектом межевого плана земельного участка можно ознакомиться по адресу: г. Кострома, ул.Маршала Новикова, д.8.

Требования о проведении согласования местоположения границ земельных участков на местности принимаются **с 16 декабря 2019г. по 13 января 2020г.**, обоснованные возражения о местоположении границ земельных участков после ознакомления с проектом межевого плана принимаются **с 16 декабря 2019г. по 13 января 2020г.**, по адресу: г. Кострома, ул. Маршала Новикова, д.8. Смежные земельные участки, в отношении местоположения границ которых проводится согласование: земельный участок, с кадастровым номером **44:27:040211:118** (Костромская область, г. Кострома, ул. Островского, ГСК №64, бокс №38); земельные участки, расположенные в кадастровом квартале **44:27:040211** (Костромская область, г. Кострома, ул. Островского, ГСК №64). При проведении согласования местоположения границ при себе необходимо иметь документ, удостоверяющий личность, а также документы о правах на земельный участок (часть 12 статьи 39, часть 2 статьи 40 Федерального закона от 24 июля 2007г. №221-ФЗ «О кадастровой деятельности»).

ИЗВЕЩЕНИЕ О ПРОВЕДЕНИИ СОБРАНИЯ О СОГЛАСОВАНИИ МЕСТОПОЛОЖЕНИЯ ГРАНИЦЫ ЗЕМЕЛЬНОГО УЧАСТКА

Кадастровым инженером Золиным Михаилом Александровичем, почтовый адрес: Ивановская область, город Приволжск, улица Революционная, дом № 132, квартира № 9, e-mail: zolin_mihail@mail.ru, тел. 8-920-344-79-31, номер регистрации в государственном реестре лиц, осуществляющих кадастровую деятельность – 16702, № квалификационного аттестата кадастрового инженера №37-11-68 в отношении земельного участка с кадастровым номером **44:27:040211:8**, расположенного по адресу: Костромская область, г.Кострома, ул. Островского, ГСК №64, выполняются кадастровые работы по уточнению местоположения границы земельного участка. Заказчиком кадастровых работ является председатель ГСК №64 - Марков Игорь Александрович, адрес: Костромская область, г. Кострома, ул. Островского, ГСК №64. Контактный телефон: 8-920-386-50-99.

Собрание заинтересованных лиц по поводу согласования местоположения границы состоится по адресу: Костромская область, г. Кострома, ул. Островского, ГСК №64 - **14 января 2020г. в 10 часов 00 минут**. С проектом межевого плана земельного участка можно ознакомиться по адресу: г. Кострома, ул.Маршала Новикова, д.8.

Требования о проведении согласования местоположения границ земельных участков на местности принимаются **с 16 декабря 2019г. по 13 января 2020г.**, обоснованные возражения о местоположении границ земельных участков после ознакомления с проектом межевого плана принимаются **с 16 декабря 2019г. по 13 января 2020г.**, по адресу: г. Кострома, ул. Маршала Новикова, д.8. Смежные земельные участки, в отношении местоположения границ которых проводится согласование: земельный участок, с кадастровым номером **44:27:040211:9** (Костромская область, г. Кострома, ул. Островского, ГСК №64, бокс №1); земельный участок, с кадастровым номером **44:27:040211:82** (Костромская область, г. Кострома, ул. Островского, ГСК №64, бокс №2); земельный участок, с кадастровым номером **44:27:040211:83** (Костромская область, г. Кострома, ул. Островского, ГСК №64, бокс №3); земельный участок, с кадастровым номером **44:27:040211:84** (Костромская область, г. Кострома, ул. Островского, ГСК №64, бокс №4); земельный участок, с кадастровым номером **44:27:040211:85** (Костромская область, г. Кострома, ул. Островского, ГСК №64, бокс №5); земельный участок, с кадастровым номером **44:27:040211:86** (Костромская область, г. Кострома, ул. Островского, ГСК №64, бокс №6); земельный участок, с кадастровым номером **44:27:040211:88** (Костромская область, г. Кострома, ул. Островского, ГСК №64, бокс №8); земельный участок, с кадастровым номером **44:27:040211:89** (Костромская область, г. Кострома, ул. Островского, ГСК №64,

бокс №9); земельный участок, с кадастровым номером **44:27:040211:90** (Костромская область, г. Кострома, ул. Островского, ГСК №64, бокс №10); земельный участок, с кадастровым номером **44:27:040211:91** (Костромская область, г. Кострома, ул. Островского, ГСК №64, бокс №11); земельный участок, с кадастровым номером **44:27:040211:92** (Костромская область, г. Кострома, ул. Островского, ГСК №64, бокс №12); земельный участок, с кадастровым номером **44:27:040211:93** (Костромская область, г. Кострома, ул. Островского, ГСК №64, бокс №13); земельный участок, с кадастровым номером **44:27:040211:94** (Костромская область, г. Кострома, ул. Островского, ГСК №64, бокс №14); земельный участок, с кадастровым номером **44:27:040211:95** (Костромская область, г. Кострома, ул. Островского, ГСК №64, бокс №15); земельный участок, с кадастровым номером **44:27:040211:96** (Костромская область, г. Кострома, ул. Островского, ГСК №64, бокс №16); земельный участок, с кадастровым номером **44:27:040211:97** (Костромская область, г. Кострома, ул. Островского, ГСК №64, бокс №17); земельный участок, с кадастровым номером **44:27:040211:98** (Костромская область, г. Кострома, ул. Островского, ГСК №64, бокс №18); земельный участок, с кадастровым номером **44:27:040211:99** (Костромская область, г. Кострома, ул. Островского, ГСК №64, бокс №19); земельный участок, с кадастровым номером **44:27:040211:100** (Костромская область, г. Кострома, ул. Островского, ГСК №64, бокс №20); земельный участок, с кадастровым номером **44:27:040211:101** (Костромская область, г. Кострома, ул. Островского, ГСК №64, бокс №21); земельный участок, с кадастровым номером **44:27:040211:102** (Костромская область, г. Кострома, ул. Островского, ГСК №64, бокс №22); земельный участок, с кадастровым номером **44:27:040211:103** (Костромская область, г. Кострома, ул. Островского, ГСК №64, бокс №23); земельный участок, с кадастровым номером **44:27:040211:104** (Костромская область, г. Кострома, ул. Островского, ГСК №64, бокс №24); земельный участок, с кадастровым номером **44:27:040211:105** (Костромская область, г. Кострома, ул. Островского, ГСК №64, бокс №25); земельный участок, с кадастровым номером **44:27:040211:106** (Костромская область, г. Кострома, ул. Островского, ГСК №64, бокс №26); земельный участок, с кадастровым номером **44:27:040211:107** (Костромская область, г. Кострома, ул. Островского, ГСК №64, бокс №27); земельный участок, с кадастровым номером **44:27:040211:108** (Костромская область, г. Кострома, ул. Островского, ГСК №64, бокс №28); земельный участок, с кадастровым номером **44:27:040211:109** (Костромская область, г. Кострома, ул. Островского, ГСК №64, бокс №29); земельный участок, с кадастровым номером **44:27:040211:110** (Костромская область, г. Кострома, ул. Островского, ГСК №64, бокс №30); земельный участок, с кадастровым номером **44:27:040211:111** (Костромская область, г. Кострома, ул. Островского, ГСК №64, бокс №31); земельный участок, с кадастровым номером **44:27:040211:112** (Костромская область, г. Кострома, ул. Островского, ГСК №64, бокс №32); земельный участок, с кадастровым номером **44:27:040211:113** (Костромская область, г. Кострома, ул. Островского, ГСК №64, бокс №33); земельный участок, с кадастровым номером **44:27:040211:114** (Костромская область, г. Кострома, ул. Островского, ГСК №64, бокс №34); земельный участок, с кадастровым номером **44:27:040211:115** (Костромская область, г. Кострома, ул. Островского, ГСК №64, бокс №35); земельный участок, с кадастровым номером **44:27:040211:116** (Костромская область, г. Кострома, ул. Островского, ГСК №64, бокс №36); земельный участок, с кадастровым номером **44:27:040211:117** (Костромская область, г. Кострома, ул. Островского, ГСК №64, бокс №37); земельный участок, с кадастровым номером **44:27:040211:118** (Костромская область, г. Кострома, ул. Островского, ГСК №64, бокс №38); земельный участок, с кадастровым номером **44:27:040211:119** (Костромская область, г. Кострома, ул. Островского, ГСК №64, бокс №39); земельные участки, расположенные в кадастровом квартале **44:27:040211** (Костромская область, г. Кострома, ул. Островского, ГСК №64). При проведении согласования местоположения границ при себе необходимо иметь документ, удостоверяющий личность, а также документы о правах на земельный участок (часть 12 статьи 39, часть 2 статьи 40 Федерального закона от 24 июля 2007г. №221-ФЗ «О кадастровой деятельности»).

ИЗВЕЩЕНИЕ О ПРОВЕДЕНИИ СОБРАНИЯ О СОГЛАСОВАНИИ МЕСТОПОЛОЖЕНИЯ ГРАНИЦЫ ЗЕМЕЛЬНОГО УЧАСТКА

Кадастровым инженером Ивановой Мариной Андреевной, почтовый адрес: 156013, Костромская обл., г. Кострома, ул. Ленина, д.32/1, пом.53, e-mail: info@zemlya44.ru, т.8(4942)45-00-31, № регистрации в реестре кадастровых инженеров 23126, выполняются кадастровые работы в отношении земельного участка с кадастровым номером **44:27:040418:39**, расположенного по адресу: **Костромская область, г. Кострома, ул. Кагушечная, кооператив №32 по строительству и эксплуатации коллективного гаража для автомобилей, мотоциклов мотоколясок, расположенного в районе Кагушечной и Беговой улиц, бокс №9.**

Заказчиком кадастровых работ является Галкина Екатерина Сергеевна, почтовый адрес: Костромская область, г. Кострома, ул. Беговая, 35а-4, тел. 8-953-643-04-48.

Собрание заинтересованных лиц по поводу согласования местоположения границ состоится по адресу: **г. Кострома, ул. Ленина, д.32/1, пом.53, ООО «ИГФ «Земля» 14 января 2020 г. в 10 часов 00 минут.**

С проектом межевого плана земельного участка можно ознакомиться по адресу: **156013, г. Кострома, ул. Ленина, д.32/1, пом.53, ООО «ИГФ «Земля» (график работы: пн.-пт., с 8.00 до 17.00 ч.), тел. (4942) 45-00-31**

Требования о проведении согласования местоположения границ земельных участков на местности принимаются с 13 декабря 2019 г. по 14 января 2020 г., обоснованные возражения о местоположении границ земельных участков после ознакомления с проектом межевого плана принимаются с 13 декабря 2019 г. по 14 января 2020 г. по рабочим дням с 8.00 ч. до 17.00 ч. по адресу: **156013, г. Кострома,**

ул. Ленина, д.32/1, пом.53, ООО «ИГФ «Земля», тел. (4942) 45-00-31.

Смежные земельные участки, с правообладателями которых требуется согласовать местоположение границы:

44:27:040418:38, 44:27:040418:40, 44:27:040418:21 (земли общего пользования ГК 32), смежные земельные участки, расположенные в квартале 44:27:040418.

При проведении согласования местоположения границ при себе необходимо иметь документ, удостоверяющий личность, а также документы о правах на земельный участок (часть 12 статьи 39, часть 2 статьи 40 Федерального закона от 24 июля 2007 г. № 221-ФЗ «О кадастровой деятельности»).

ИЗВЕЩЕНИЕ О ПРОВЕДЕНИИ СОБРАНИЯ О СОГЛАСОВАНИИ МЕСТОПОЛОЖЕНИЯ ГРАНИЦЫ ЗЕМЕЛЬНОГО УЧАСТКА

Кадастровым инженером Ивановой Мариной Андреевной, почтовый адрес: 156013, Костромская обл., г. Кострома, ул. Ленина, д.32/1, пом.53, e-mail: info@zemlya44.ru, т.8(4942)45-00-31, № регистрации в реестре кадастровых инженеров 23126, выполняются кадастровые работы в отношении земельного участка с кадастровым номером **44:27:040328:779**, расположенного по адресу: **Костромская обл., г. Кострома, ул. Рабочая 9-я, Некоммерческая организация-гаражный потребительский кооператив №63 г. Костромь, бокс №687.**

Заказчиком кадастровых работ является Галкина Екатерина Сергеевна, почтовый адрес: Костромская область, г. Кострома, ул. Беговая, 35а-4, тел. 8-953-643-04-48.

Собрание заинтересованных лиц по поводу согласования местоположения границ состоится по адресу: **г. Кострома, ул. Ленина, д.32/1, пом.53, ООО «ИГФ «Земля» 14 января 2020 г. в 10 часов 00 минут.**

С проектом межевого плана земельного участка можно ознакомиться по адресу: **156013, г. Кострома, ул. Ленина, д.32/1, пом.53, ООО «ИГФ «Земля» (график работы: пн.-пт., с 8.00 до 17.00 ч.), тел. (4942) 45-00-31**

Требования о проведении согласования местоположения границ земельных участков на местности принимаются с 13 декабря 2019 г. по 14 января 2020 г., обоснованные возражения о местоположении границ земельных участков после ознакомления с проектом межевого плана принимаются с 13 декабря 2019 г. по 14 января 2020 г. по рабочим дням с 8.00 ч. до 17.00 ч. по адресу: **156013, г. Кострома, ул. Ленина, д.32/1, пом.53, ООО «ИГФ «Земля», тел. (4942) 45-00-31.**

Смежные земельные участки, с правообладателями которых требуется согласовать местоположение границы:

44:27:040328:778, 44:27:040328:780, 44:27:040328:711, 44:27:040328:15 (земли общего пользования ГК 63), смежные земельные участки, расположенные в квартале 44:27:040328.

При проведении согласования местоположения границ при себе необходимо иметь документ, удостоверяющий личность, а также документы о правах на земельный участок (часть 12 статьи 39, часть 2 статьи 40 Федерального закона от 24 июля 2007 г. № 221-ФЗ «О кадастровой деятельности»).

ИЗВЕЩЕНИЕ О ПРОВЕДЕНИИ СОБРАНИЯ О СОГЛАСОВАНИИ МЕСТОПОЛОЖЕНИЯ ГРАНИЦЫ ЗЕМЕЛЬНОГО УЧАСТКА

Кадастровым инженером ООО «Кадастр Плюс» Шороховой Ириной Юрьевной, г. Кострома, ул. Маршала Новикова, д. 10, офис 8, irinaShorochova@yandex.ru, тел. 35-05-85, № регистрации в государственном реестре лиц, осуществляющих кадастровую деятельность – 25259 выполняются кадастровые работы в отношении земельного участка с кадастровым номером 44:27:020213:5, расположенного по адресу: Костромская область, г. Кострома, ул. Бляхина, д. 7.

Заказчиком кадастровых работ является Азарко Александр Вячеславович, тел. 8-906-609-09-64, адрес: Костромская область, г. Кострома, ул. Бляхина, д.1.

Собрание по поводу согласования местоположения границы земельного участка состоится по адресу: Костромская обл., г. Кострома, ул. Маршала Новикова, 10, офис 8 «13» января 2020 г. в «10» часов «00» минут

С проектом межевого плана земельного участка можно ознакомиться по адресу: Костромская обл., г. Кострома, ул. Маршала Новикова, 10, офис 8.

Требования о проведении согласования местоположения границ земельных участков на местности принимаются с «13» декабря 2019 г. по «12» января 2020 г. (кроме выходных дней) по адресу: Костромская обл., г. Кострома, ул. Маршала Новикова, 10, офис 8.

Обоснованные возражения о местоположении границ земельных участков после ознакомления с проектом межевого плана принимаются с «13» декабря 2019 г. по «12» января 2020 г. (кроме выходных дней) по адресу: Костромская обл., г. Кострома, ул. Маршала Новикова, 10, офис 8.

Смежные земельные участки, с правообладателями которых требуется согласовать местоположение границ земельных участков:

1. Земельный участок с кадастровым номером 44:27:020213:7, расположенный по адресу: Костромская область, г. Кострома, ул. Бляхина, д. 3.
2. Земельные участки, расположенные в границах квартала 44:27:020213.

При проведении согласования местоположения границ при себе необходимо иметь документ, удостоверяющий личность, а также документы о правах на земельный участок (часть 12 статьи 39, часть 2 статьи 40 Федерального закона от 24 июля 2007 года N 221-ФЗ "О кадастровой деятельности").

ИЗВЕЩЕНИЕ О ПРОВЕДЕНИИ СОБРАНИЯ О СОГЛАСОВАНИИ МЕСТОПОЛОЖЕНИЯ ГРАНИЦЫ ЗЕМЕЛЬНОГО УЧАСТКА

Кадастровым инженером Кижикевой Ольгой Владимировной, № регистрации в государственном реестре лиц, осуществляющих

кадастровую деятельность, 2242, тел.45-33-81, Костромская обл., г. Кострома, ул. М. Новикова,4в, E-mail: kadastr44@mail.ru выполняются кадастровые работы по уточнению местоположения границы и площади в отношении земельного участка, расположенного по адресу: **Костромская обл., г. Кострома, ш. Вологодское, СТ "Майский", участок № 61**, с кадастровым номером 44:27:020405:65. Заказчиком кадастровых работ является Смирнова Валентина Никандровна (тел. 8-963-218-67-02, адрес проживания: Костромская обл., г. Кострома, ул. Ленина, д.163, кв.35).

Земельные участки, с правообладателями которых требуется согласовать местоположение границы: земельный участок, расположенный по адресу: Костромская обл., г. Кострома, ш. Вологодское, СТ "Майский" участок № 34, с кадастровым номером 44:27:020405:37.

Собрание заинтересованных лиц по поводу согласования местоположения границы состоится по адресу: Костромская обл., г. Кострома, ул. М. Новикова, д.4в «22» января 2020 года в 10 ч.00 мин.

С проектом межевого плана земельного участка можно ознакомиться по адресу: Костромская обл., г. Кострома, ул. М. Новикова, д.4в.

Требования о проведении согласования местоположения границ на местности принимаются с 16 декабря 2019 года по 20 января 2020 года, обоснованные возражения о местоположении границ земельных участков после ознакомления с проектом межевого плана принимаются с 16 декабря 2019 года по 20 января 2020 года, по адресу: Костромская обл., г. Кострома, ул. М. Новикова, д.4в (кроме праздничных и выходных дней).

При проведении согласования местоположения границ при себе необходимо иметь документ, удостоверяющий личность, а также документы о правах на земельный участок (часть 12 статьи 39, часть 2 статьи 40 Федерального закона от 24.07.2007 №221-ФЗ «О кадастровой деятельности»).

ИЗВЕЩЕНИЕ О ПРОВЕДЕНИИ СОБРАНИЯ О СОГЛАСОВАНИИ МЕСТОПОЛОЖЕНИЯ ГРАНИЦЫ ЗЕМЕЛЬНОГО УЧАСТКА

Кадастровым инженером Кижикевой Ольгой Владимировной, № регистрации в государственном реестре лиц, осуществляющих кадастровую деятельность 2242, тел.45-33-81, г.Кострома, ул. М. Новикова,4в

E-mail: kadastr44@mail.ru

в отношении земельного участка, расположенного по адресу: **г. Кострома, ул. Ново-Полянская, ГСК №25в бокс №6** выполняются кадастровые работы по уточнению границы и площади земельного участка с кадастровым номером 44:27:040306:167;

Заказчиком кадастровых работ является Ершова Е.В. (тел 8910-661-36-65, адрес проживания: г. Кострома, ул. Красноармейская, д.75, кв.26)

Собрание заинтересованных лиц по поводу согласования местоположения границы состоится по адресу: Костромская обл., г. Кострома, ул. М. Новикова, д.4в «23» января 2020г. в 09ч.00 мин.

С проектом межевого плана земельного участка можно ознакомиться по адресу: Костромская обл., г. Кострома, ул. М. Новикова, д.4в (кроме выходных и праздничных дней)

Требования о проведении согласования местоположения границ на местности принимаются с 16 декабря 2019г. по 20 января 2020г., обоснованные возражения о местоположении границ земельных участков после ознакомления с проектом межевого плана принимаются с 16 декабря 2019г. по 20 января 2020г., по адресу: Костромская обл., г. Кострома, ул. М. Новикова, д.4в (кроме выходных и праздничных дней)

Правообладатели, с которыми требуется согласовать местоположение границы: **земельный участок с К№ 44:27:040603:166, расположенный по адресу: г. Кострома, ул. Ново-Полянская, ГСК №25в бокс №5;**

земельный участок с К№ 44:27:040603:168, расположенный по адресу: г. Кострома, ул. Ново-Полянская, ГСК №25в бокс №7;

земельный участок с К№ 44:27:040603:8, расположенный по адресу: г. Кострома, ул. Ново-Полянская, ГСК №25в, земли общего пользования;

При проведении согласования местоположения границ при себе необходимо иметь документ, удостоверяющий личность, а также документы о правах на земельный участок (часть 12 статьи 39, часть 2 статьи 40 Федерального закона от 24.07.2007г. №221-ФЗ «О кадастровой деятельности»).

ИЗВЕЩЕНИЕ О ПРОВЕДЕНИИ СОБРАНИЯ О СОГЛАСОВАНИИ МЕСТОПОЛОЖЕНИЯ ГРАНИЦЫ ЗЕМЕЛЬНОГО УЧАСТКА

Кадастровым инженером Кижикевой Ольгой Владимировной, № регистрации в государственном реестре лиц, осуществляющих кадастровую деятельность 2242, тел.45-33-81, г.Кострома, ул. М. Новикова,4в

E-mail: kadastr44@mail.ru

в отношении земельного участка, расположенного по адресу: **г. Кострома, СТ «Дружба-2», уч. 15** выполняются кадастровые работы по уточнению границы и площади земельного участка с кадастровым номером 44:27:070208:15;

Заказчиком кадастровых работ является Мухина Н.М. (тел 8953-655-78-56, адрес проживания: г. Кострома, ул. Мира, д.2, кв.3)

Собрание заинтересованных лиц по поводу согласования местоположения границы состоится по адресу: Костромская обл., г. Кострома, ул. М. Новикова, д.4в «22» января 2020г. в 09ч.00 мин.

С проектом межевого плана земельного участка можно ознакомиться по адресу: Костромская обл., г. Кострома, ул. М. Новикова, д.4в (кроме выходных и праздничных дней)

Федерального закона от 24.07.2007г. №221-ФЗ «О кадастровой деятельности»).

ИЗВЕЩЕНИЕ О ПРОВЕДЕНИИ СОБРАНИЯ О СОГЛАСОВАНИИ МЕСТОПОЛОЖЕНИЯ ГРАНИЦЫ ЗЕМЕЛЬНОГО УЧАСТКА

Кадастровым инженером Кижикиной Ольгой Владимировной, № регистрации в государственном реестре лиц, осуществляющих кадастровую деятельность 2242, тел.45-33-81, г.Кострома, ул. М. Новикова,4в

E-mail: kadastr44@mail.ru

в отношении земельного участка, расположенного по адресу: **г. Кострома, пос. Северный, СТ «Строитель», уч. 31** выполняются кадастровые работы по уточнению границы и площади земельного участка с кадастровым номером 44:27:050225:31.

Заказчиком кадастровых работ является Иванов А.Н (тел 8910-660-89-91, адрес проживания: Костромской р-он, д. Коряково, ул. Завражная, д.23).

Собрание заинтересованных лиц по поводу согласования местоположения границы состоится по адресу: Костромская обл., г. Кострома, ул. М. Новикова, д.4в «23» января 2020г. в 10ч.00 мин.

С проектом межевого плана земельного участка можно ознакомиться по адресу: Костромская обл., г. Кострома, ул. М. Новикова, д.4в. (кроме выходных и праздничных дней).

Требования о проведении согласования местоположения границ на местности принимаются с 16 декабря 2019г. по 20 января 2020г., обоснованные возражения о местоположении границ земельных участков после ознакомления с проектом межевого плана принимаются с 16 декабря 2019г. по 20 января 2020г., по адресу: Костромская обл., г. Кострома, ул. М. Новикова, д.4в. (кроме выходных и праздничных дней).

Правообладатели, с которыми требуется согласовать местоположение границы: **земельный участок с К№ 44:27:050225:30, расположенный по адресу: г. Кострома, пос. Северный, СТ «Строитель», уч. 30;**

земельный участок с К№ 44:27:050225:32, расположенный по адресу: г. Кострома, пос. Северный, СТ «Строитель», земли общего пользования.

При проведении согласования местоположения границ при себе необходимо иметь документ, удостоверяющий личность, а также документы о правах на земельный участок (часть 12 статьи 39, часть 2 статьи 40 Федерального закона от 24.07.2007г. №221-ФЗ «О кадастровой деятельности»).

ИЗВЕЩЕНИЕ О ПРОВЕДЕНИИ СОБРАНИЯ О СОГЛАСОВАНИИ МЕСТОПОЛОЖЕНИЯ ГРАНИЦЫ ЗЕМЕЛЬНОГО УЧАСТКА

Кадастровым инженером Ивановой Татьяной Леонидовной, № регистрации в государственном реестре лиц, осуществляющих кадастровую деятельность 3048, тел 496-111, E-mail: kadastr44@mail.ru, почтовый адрес 156013, г. Кострома, ул. М. Новикова, д.4в

выполняются кадастровые работы в отношении земельного участка с кадастровым номером 44:27:070103:47, расположенного: Костромская обл., г. Кострома, ш. Кинешемское, садоводческое товарищество «Восток-1», участок №47

Заказчиком кадастровых работ является Магарам А.А. почтовый адрес: г. Кострома, ул. Северной правды, дом 33, кв.56, тел. 8-961-127-89-22.

Собрание по поводу согласования местоположения границы земельного участка состоится по адресу: **Костромская обл., г. Кострома, ш. Кинешемское, садоводческое товарищество «Восток-1», участок №47**

«15» января 2020 г. в «9» часов «30» минут.

С проектом межевого плана земельного участка можно ознакомиться по адресу: **Костромская обл., г. Кострома, ул. Маршала Новикова, д.4в.** Требования о проведении согласования местоположения границ земельных участков на местности принимаются с **«13» декабря 2019 г. по «13» января 2020 г.** по адресу: **Костромская обл., г. Кострома, ул. Маршала Новикова, д.4в.**

Обоснованные возражения о местоположении границ земельных участков после ознакомления с проектом межевого плана принимаются с **«13» декабря 2019 г. по «13» января 2020 г.** по адресу: **Костромская обл., г. Кострома, ул. Маршала Новикова, д.4в.**

Смежные земельные участки, с правообладателями которых требуется согласовать местоположение границ земельных участков:

Земельный участок с кадастровым номером 44:27:070103:39, расположенный: Костромская область, р-н Костромской, г Кострома, ш Кинешемское, садоводческое товарищество "Восток-1" участок № 39.

Земельный участок с кадастровым номером 44:27:070103:25, расположенный: Костромская область, р-н Костромской, г Кострома, ш Кинешемское, садоводческое товарищество "Восток-1" участок № 25.

Земельный участок, расположенный в кадастровом квартале 44:27:070103 Костромская область, р-н Костромской, г Кострома, ш Кинешемское, садоводческое товарищество "Восток-1», земли общего пользования.,

Земельный участок, расположенный в кадастровом квартале 44:27:070103 Костромская область, р-н Костромской, г Кострома, ш Кинешемское, садоводческое товарищество "Восток-1», участок 59 доп.,

Земельный участок, расположенный в кадастровом квартале 44:27:070103 Костромская область, р-н Костромской, г Кострома, ш Кинешемское, садоводческое товарищество "Восток-1», участок 25 доп.

При проведении согласования местоположения границ при себе необходимо иметь документ, удостоверяющий личность, а также документы о правах на земельный участок (**часть 12 статьи 39, часть 2 статьи 40 Федерального закона от 24 июля 2007 года N 221-ФЗ "О кадастровой деятельности"**).

ИЗВЕЩЕНИЕ О ПРОВЕДЕНИИ СОБРАНИЯ О СОГЛАСОВАНИИ МЕСТОПОЛОЖЕНИЯ ГРАНИЦЫ ЗЕМЕЛЬНОГО УЧАСТКА

Кадастровым инженером Ивановой Татьяной Леонидовной, № регистрации в государственном реестре лиц, осуществляющих кадастровую деятельность 3048, тел 496-111, E-mail: kadastr44@mail.ru, почтовый адрес 156013, г. Кострома, ул. М. Новикова, д.4в

выполняются кадастровые работы в отношении земельного участка с кадастровым номером 44:27:090206:106, расположенного: Костромская обл., г. Кострома, пос. Козелино, садоводческое товарищество «Юбилейное», участок №106.

Заказчиком кадастровых работ является Бикбулатова Л.А. почтовый адрес: г. Кострома, м-н Паново, дом ба, кв.15, тел. 53-23-53.

Собрание по поводу согласования местоположения границы земельного участка состоится по адресу: **Костромская обл., г. Кострома, пос. Козелино, садоводческое товарищество «Юбилейное», участок №106 «15» января 2020 г. в «9» часов «50» минут.**

С проектом межевого плана земельного участка можно ознакомиться по адресу: **Костромская обл., г. Кострома, ул. Маршала Новикова, д.4в.** Требования о проведении согласования местоположения границ земельных участков на местности принимаются с **«13» декабря 2019 г. по «13» января 2020 г.** по адресу: **Костромская обл., г. Кострома, ул. Маршала Новикова, д.4в.**

Обоснованные возражения о местоположении границ земельных участков после ознакомления с проектом межевого плана принимаются с **«13» декабря 2019 г. по «13» января 2020 г.** по адресу: **Костромская обл., г. Кострома, ул. Маршала Новикова, д.4в.**

Смежные земельные участки, с правообладателями которых требуется согласовать местоположение границ земельных участков:

Земельный участок с кадастровым номером 44:27:090206:105, расположенный: Костромская обл., г. Кострома, пос. Козелино, садоводческое товарищество «Юбилейное», участок №105.

Земельный участок с кадастровым номером 44:27:090206:72, расположенный: Костромская обл., г. Кострома, пос. Козелино, садоводческое товарищество «Юбилейное», участок №72.

При проведении согласования местоположения границ при себе необходимо иметь документ, удостоверяющий личность, а также документы о правах на земельный участок (**часть 12 статьи 39, часть 2 статьи 40 Федерального закона от 24 июля 2007 года N 221-ФЗ "О кадастровой деятельности"**).

ИЗВЕЩЕНИЕ О ПРОВЕДЕНИИ СОБРАНИЯ О СОГЛАСОВАНИИ МЕСТОПОЛОЖЕНИЯ ГРАНИЦЫ ЗЕМЕЛЬНОГО УЧАСТКА

Кадастровым инженером Ивановой Татьяной Леонидовной, № регистрации в государственном реестре лиц, осуществляющих кадастровую деятельность 3048, тел 496-111, E-mail: kadastr44@mail.ru, почтовый адрес 156013, г. Кострома, ул. М. Новикова, д.4в

выполняются кадастровые работы в отношении земельного участка с кадастровым номером 44:27:090206:142, расположенного: Костромская обл., г. Кострома, пос. Козелино, садоводческое товарищество «Юбилейное», участок №142.

Заказчиком кадастровых работ является Мельникова Л.В. почтовый адрес: г. Кострома, ул. Голубкова, дом 21, кв.8, тел. 53-11-46.

Собрание по поводу согласования местоположения границы земельного участка состоится по адресу: **Костромская обл., г. Кострома, пос. Козелино, садоводческое товарищество «Юбилейное», участок №142 «15» января 2020 г. в «9» часов «30» минут.**

С проектом межевого плана земельного участка можно ознакомиться по адресу: **Костромская обл., г. Кострома, ул. Маршала Новикова, д.4в.** Требования о проведении согласования местоположения границ земельных участков на местности принимаются с **«13» декабря 2019 г. по «13» января 2020 г.** по адресу: **Костромская обл., г. Кострома, ул. Маршала Новикова, д.4в.**

Обоснованные возражения о местоположении границ земельных участков после ознакомления с проектом межевого плана принимаются с **«13» декабря 2019 г. по «13» января 2020 г.** по адресу: **Костромская обл., г. Кострома, ул. Маршала Новикова, д.4в.**

Смежные земельные участки, с правообладателями которых требуется согласовать местоположение границ земельных участков:

Земельный участок с кадастровым номером 44:27:090206:141, расположенный: Костромская обл., г. Кострома, пос. Козелино, садоводческое товарищество «Юбилейное», участок №141.

При проведении согласования местоположения границ при себе необходимо иметь документ, удостоверяющий личность, а также документы о правах на земельный участок (**часть 12 статьи 39, часть 2 статьи 40 Федерального закона от 24 июля 2007 года N 221-ФЗ "О кадастровой деятельности"**).

Администрация города Костромы

ПОСТАНОВЛЕНИЕ

11 декабря 2019 года

№ 2370

О внесении изменения в пункт 2 постановления Администрации города Костромы от 30 октября 2019 года № 2088 «О подготовке документации по планировке территории, ограниченной улицами 1 Мая, Пятницкой, Островского, Щемилровка»

На основании обращения муниципального казенного учреждения города Костромы «Центр градостроительства», руководствуясь статьями 42, 44, частью 1 статьи 57 Устава города Костромы, **ПОСТАНОВЛЯЮ:**

1. Внести изменение в пункт 2 постановления Администрации города Костромы от 30 октября 2019 года № 2088 «О подготовке документации по планировке территории, ограниченной улицами 1 Мая, Пятницкой, Островского, Щемилровка», изложив его в следующей редакции:

«2. Установить срок подготовки документации по планировке территории – до 30 августа 2022 года.».

2. Настоящее постановление подлежит официальному опубликованию в течение трех дней со дня его подписания и размещению на официальном сайте Администрации города Костромы в информационно-телекоммуникационной сети «Интернет».

Глава Администрации города Костромы А.В. СМIRНОВ.

Администрация города Костромы

ПОСТАНОВЛЕНИЕ

11 декабря 2019 года

№ 2371

О подготовке изменений в документацию по планировке территории в районе парка Победы

В целях обеспечения устойчивого развития территории города Костромы, в соответствии со статьями 41, 41.1, 43, 45, 46 Градостроительного кодекса Российской Федерации, Правилами землепользования и застройки города Костромы, утвержденными решением Думы города Костромы от 16 декабря 2010 года № 62, руководствуясь статьями 42, 44, частью 1 статьи 57 Устава города Костромы, **ПОСТАНОВЛЯЮ:**

1. Подготовить изменения в документацию по планировке территории в районе парка Победы, утвержденную постановлением Администрации города Костромы от 4 апреля 2018 года № 608, предусматривающую внесение изменений в проект межевания территории в составе проекта планировки территории (далее – изменения в документацию по планировке территории) согласно прилагаемому ситуационному плану.

2. Установить срок подготовки изменений в документацию по планировке территории – до 31 декабря 2019 года.

3. Муниципальному казенному учреждению города Костромы «Центр градостроительства» (А. В. Храмов) разработать изменения в документацию по планировке территории.

4. Установить, что предложения физических и юридических лиц о порядке, сроках подготовки и содержании изменений в документацию по планировке территории принимаются в Управлении архитектуры и градостроительства Администрации города Костромы в течение двух недель со дня публикации настоящего постановления по адресу: Российская Федерация, Костромская область, городской округ город Кострома, город Кострома, площадь Конституции, дом 2, кабинет 406, телефон (4942) 42 70 72.

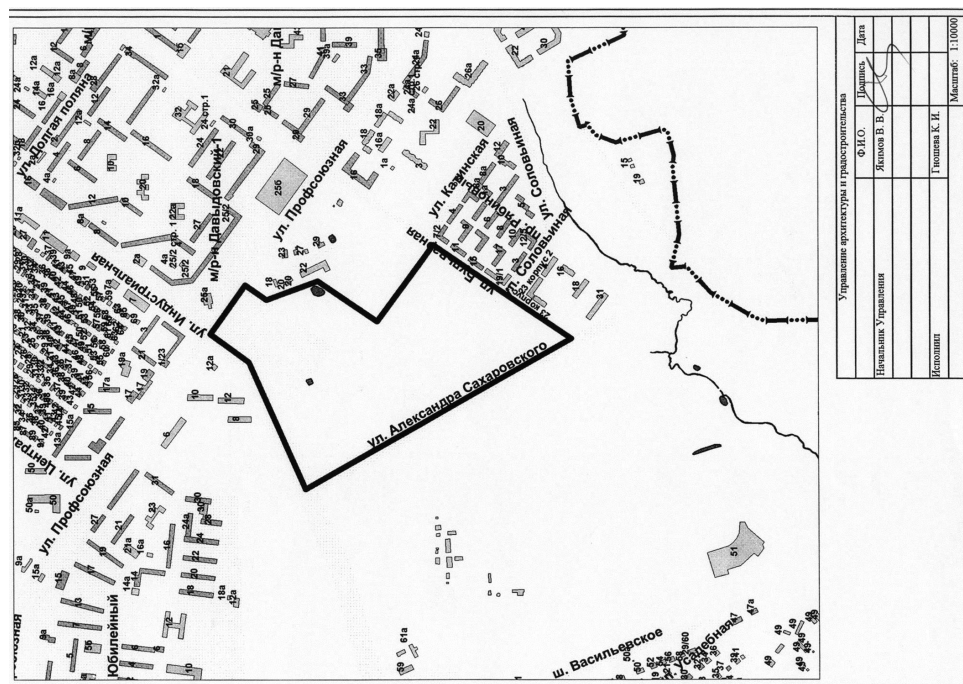
5. Финансовое обеспечение выполнения работ, указанных в пункте 1 настоящего постановления, производится в пределах бюджетных ассигнований, предусмотренных в бюджете города Костромы по смете на содержание муниципального казенного учреждения города Костромы «Центр градостроительства» по разделу 0400 «Национальная экономика», подразделу 0412 «Другие вопросы в области национальной экономики», целевой статье 1190029900 «Обеспечение деятельности подведомственных учреждений» классификации расходов бюджетов Российской Федерации.

6. Настоящее постановление подлежит официальному опубликованию в течение трех дней со дня его подписания и размещению на официальном сайте Администрации города Костромы в информационно-телекоммуникационной сети «Интернет».

Глава Администрации города Костромы А.В. СМIRНОВ.

Приложение к постановлению Администрации города Костромы от 11 декабря 2019 года № 2371

Ситуационный план территории в районе парка Победы



Администрация города Костромы

ПОСТАНОВЛЕНИЕ

11 декабря 2019 года

№ 2372

Об утверждении Порядка организации предоставления бесплатного питания обучающимся в муниципальных общеобразовательных организациях города Костромы с ограниченными возможностями здоровья

В целях определения процедуры предоставления бесплатного питания обучающимся в муниципальных общеобразовательных организациях города Костромы с ограниченными возможностями здоровья, в соответствии с пунктом 7 статьи 79 Федерального закона от 29 декабря 2012

года № 273-ФЗ «Об образовании в Российской Федерации», руководствуясь статьями 42, 44, частью 1 статьи 57 Устава города Костромы,

ПОСТАНОВЛЯЮ:

1. Утвердить прилагаемый Порядок организации предоставления бесплатного питания обучающимся в муниципальных общеобразовательных организациях города Костромы с ограниченными возможностями здоровья (далее – Порядок).

2. Руководителям муниципальных общеобразовательных организаций города Костромы:

2.1. обеспечить предоставление в соответствии с Порядком, утвержденным пунктом 1 настоящего постановления, бесплатного питания обучающимся с ограниченными возможностями здоровья;

2.2. обеспечить ведение отдельного учета расходов, связанных с фактическим предоставлением бесплатного питания обучающимся с ограниченными возможностями здоровья;

2.3. представлять в Комитет образования, культуры, спорта и работы с молодежью Администрации города Костромы ежемесячно, в срок до 5 числа месяца, следующего за отчетным, информацию о количестве обучающихся с ограниченными возможностями здоровья, воспользовавшихся правом на получение бесплатного питания, с указанием расходов, связанных с фактическим предоставлением бесплатного питания каждому обучающемуся с ограниченными возможностями здоровья.

3. Контроль за исполнением настоящего постановления возложить на заместителя главы Администрации – председателя Комитета образования, культуры, спорта и работы с молодежью Администрации города Костромы М. Л. Соколову.

4. Настоящее постановление вступает в силу с 1 января 2020 года и подлежит официальному опубликованию.

Глава Администрации города Костромы А.В. СМIRНОВ.

Утвержден постановлением Администрации города Костромы от «11» декабря 2019 года № 2372

ПОРЯДОК

организации предоставления бесплатного питания обучающимся в муниципальных общеобразовательных организациях города Костромы с ограниченными возможностями здоровья

1. Общие положения

1.1. Настоящий порядок разработан в целях урегулирования процессуальных особенностей предоставления бесплатного питания обучающимся в муниципальных общеобразовательных организациях города Костромы с ограниченными возможностями здоровья при реализации права, установленного пунктом 7 статьи 79 Федерального закона от 29 декабря 2012 года № 273-ФЗ «Об образовании в Российской Федерации» (далее – Порядок).

1.2. В настоящем Порядке термин «обучающийся с ограниченными возможностями здоровья» (далее – обучающийся с ОВЗ) используется в значении, закрепленном в пункте 16 статьи 2 Федерального закона от 29 декабря 2012 года № 273-ФЗ «Об образовании в Российской Федерации».

1.3. Обеспечение бесплатным двухразовым питанием обучающихся с ОВЗ (далее – бесплатное питание обучающихся с ОВЗ, бесплатное питание) осуществляется в столовых муниципальных общеобразовательных организаций города Костромы (далее – образовательные организации) в дни учебных занятий в образовательной организации, при условии фактического пребывания обучающегося с ОВЗ в указанные дни в образовательной организации.

1.4. Периодом предоставления бесплатного питания является учебный год.

1.5. Неиспользованное право обучающегося с ОВЗ на бесплатное питание в период, указанный в пунктах 1.3 и 1.4 настоящего Порядка, не может быть реализовано в другой день, не подлежит денежной или иной компенсации.

1.6. Организация бесплатного питания обучающихся с ОВЗ в образовательной организации возлагается на соответствующую образовательную организацию.

2. Основания и порядок предоставления бесплатного питания

2.1. Бесплатное питание обучающихся с ОВЗ предоставляется на основании заявления о предоставлении бесплатного питания (далее – заявление), которое предоставляется родителями или законными представителями обучающегося с ОВЗ (далее – заявители) в образовательную организацию с момента возникновения у обучающегося с ОВЗ права на получение бесплатного питания, а также при зачислении обучающегося с ОВЗ на следующий уровень общего образования.

2.2. Заявление должно содержать:

2.2.1. сведения о заявителе (фамилия, имя, отчество (при наличии), дата рождения, данные документа, удостоверяющего личность);

2.2.2. сведения об обучающемся с ОВЗ (фамилия, имя, отчество (при наличии), дата рождения, данные документа, удостоверяющего личность);

2.2.3. сведения о периоде предоставления бесплатного питания обучающемуся с ОВЗ (весь учебный год, иной период в пределах учебного года), количестве необходимых приемов пищи в день (не более двух), их временной принадлежности (завтрак и (или) обед).

2.3. Одновременно с заявлением предоставляется копия заключения психолого-медико-педагогической комиссии, выданного не позднее 12 месяцев до даты подачи заявления, за исключением случая, если копия указанного документа ранее предоставлялась заявителем в образовательную организацию. Вместе с копией заключения психолого-медико-педагогической комиссии в образовательную организацию для обозрения представляется его подлинник.

2.4. Заявления регистрируются в порядке, установленном образовательной организацией.

2.5. Заявления рассматриваются образовательной организацией в день их подачи в образовательную организацию.

2.6. По результатам рассмотрения заявлений, руководитель образовательной организации издает приказ о предоставлении бесплатного питания обучающимся с ОВЗ, в отношении которых принято положительное решение о предоставлении бесплатного питания, или готовит письменный мотивированный отказ в предоставлении бесплатного питания.

2.7. Основаниями для отказа в предоставлении бесплатного питания являются:

2.7.1. непредставление заявления и (или) документов, указанных в пункте 2.3 настоящего Порядка;

2.7.2. представление недостоверной информации;

2.7.3. обучающийся с ОВЗ не проходит обучение в соответствующей образовательной организации.

2.8. О принятом решении заявителю направляется (вручается) уведомление не позднее дня, следующего за днем подачи заявления.

2.9. Бесплатное питание обучающимся с ОВЗ предоставляется со дня, следующего за днем подачи заявления, на определенный в заявлении период, но не ранее, чем с начала и не позже, чем до конца текущего учебного года.

2.10. Заявители вправе обратиться в образовательную организацию с заявлением о временном прекращении предоставления бесплатного питания обучающегося с ОВЗ на определенный в заявлении срок. В случае, если срок возобновления бесплатного питания в заявлении не указан, питание обучающегося с ОВЗ возобновляется при повторной подаче заявления о предоставлении питания в порядке, предусмотренном пунктами 2.1 – 2.9 настоящего Порядка.

2.11. Заявители несут ответственность за своевременное предоставление в образовательную организацию установленных настоящим Порядком документов и их достоверность.

3. Обязанности образовательных организаций при предоставлении бесплатного питания

3.1. Образовательная организация обеспечивает ведение отдельного учета обучающихся с ОВЗ, воспользовавшихся правом на получение бесплатного питания, а также расходов, связанных с фактическим предоставлением указанным обучающимся бесплатного питания.

3.2. Форма учета предоставления бесплатного питания обучающимся с ОВЗ определяется образовательной организацией самостоятельно и согласуется с Комитетом образования, культуры, спорта и работы с молодежью Администрации города Костромы.

3.3. Руководитель образовательной организации при наличии в образовательной организации обучающихся с ОВЗ, воспользовавшихся правом на получение бесплатного питания, возлагает ответственность за организацию предоставления бесплатного питания на работника образовательной организации и определяет его обязанности, а также несет ответственность за организацию и качество бес-

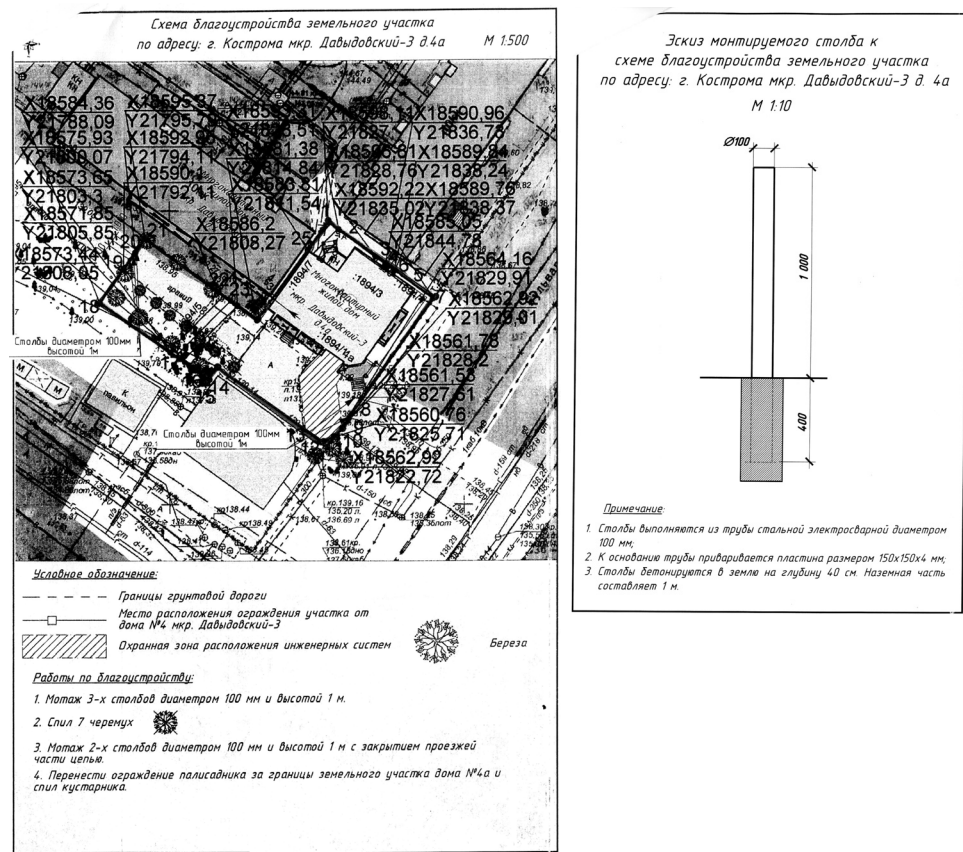
платного питания обучающихся с ОВЗ, за своевременное утверждение списков обучающихся с ОВЗ, в отношении которых принято положительное решение о предоставлении бесплатного питания, за ведение ежедневного учёта обучающихся с ОВЗ, воспользовавшихся правом на получение бесплатного питания, достоверность предоставляемой отчетности.

ОБЪЯВЛЕНИЕ

На основании обращения уполномоченного лица, определенного общими собраниями собственников помещений многоквартирного дома, расположенного по адресу: город Кострома, микрорайон Давыдовский 3-й, 4а, Короткиной И. В. по вопросу согласования Схемы ограждения земельного участка под многоквартирным домом по адресу: город Кострома, микрорайон Давыдовский 3-й, 4а, во исполнение пункта 3 статьи 4 Порядка согласования Схемы ограждения земельного участка на территории города Костромы, утвержденного решением Думы города Костромы от 4 декабря 2014 года № 233, Администрацией города Костромы проводится изучение мнения заинтересованных лиц по вопросу установки ограждения на земельном участке под многоквартирным домом по адресу: город Кострома, микрорайон Давыдовский 3-й, 4а, согласно Схеме ограждения земельного участка.

Предложения и рекомендации по данному вопросу принимаются Управлением архитектуры и градостроительства в письменной форме до 26 декабря 2019 года по адресу: площадь Конституции, 2, кабинеты 405, 406.

**Начальник Управления архитектуры и градостроительства
Администрации города Костромы,
главный архитектор города В.В. ЯКИМОВ.**

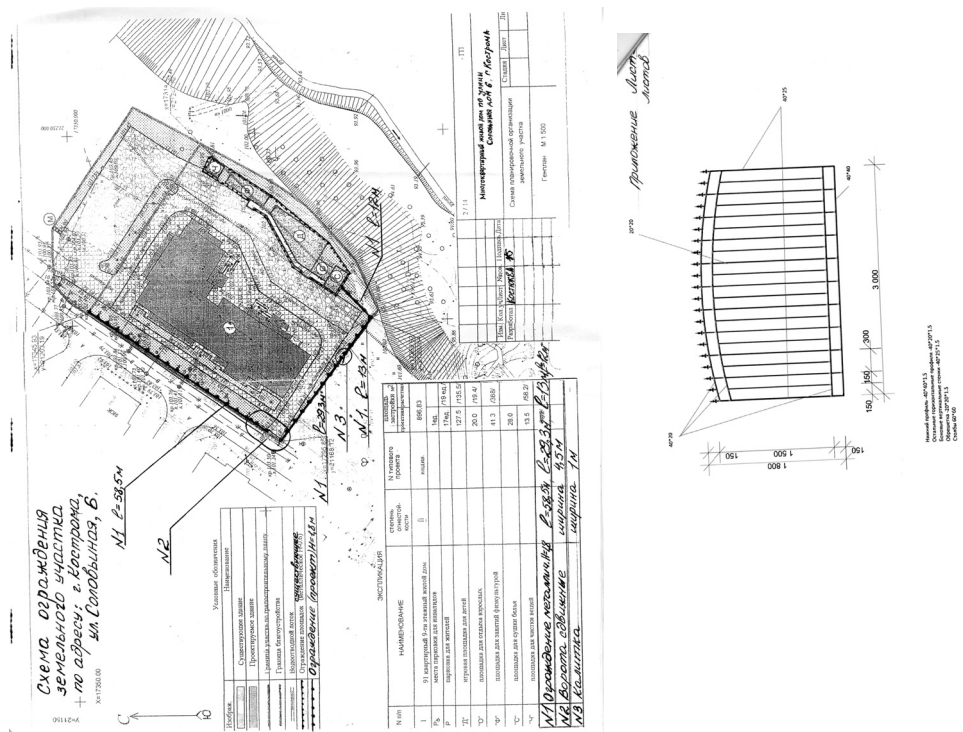


ОБЪЯВЛЕНИЕ

На основании обращения уполномоченного лица, определенного общими собраниями собственников помещений многоквартирного дома, расположенного по адресу: город Кострома, улица Соловьиная, 6, Костока Е. А. по вопросу согласования Схемы ограждения земельного участка под многоквартирным домом по адресу: город Кострома, улица Соловьиная, 6, во исполнение пункта 3 статьи 4 Порядка согласования Схемы ограждения земельного участка на территории города Костромы, утвержденного решением Думы города Костромы от 4 декабря 2014 года № 233, Администрацией города Костромы проводится изучение мнения заинтересованных лиц по вопросу установки ограждения на земельном участке под многоквартирным домом по адресу: город Кострома, улица Соловьиная, 6, согласно Схеме ограждения земельного участка.

Предложения и рекомендации по данному вопросу принимаются Управлением архитектуры и градостроительства в письменной форме до 26 декабря 2019 года по адресу: площадь Конституции, 2, кабинеты 405, 406.

**Начальник Управления архитектуры и градостроительства
Администрации города Костромы,
главный архитектор города В.В. ЯКИМОВ.**



ЗАКЛЮЧЕНИЕ О РЕЗУЛЬТАТАХ ПУБЛИЧНЫХ СЛУШАНИЙ

9 декабря 2019 года

Публичные слушания по проектам постановлений Администрации города Костромы «О предоставлении разрешений на отклонение от предельных параметров разрешенного строительства на земельном участке, расположенном в городе Костроме по адресу: проезд Библиотечный, 6 и на условно разрешенный вид использования земельного участка, имеющего местоположение: Костромская область, город Кострома, проезд Апраксинский, относительно ориентира, дом 41, в 90 метрах на юго-запад, с кадастровым номером 44:27:030101:3752» проводились 9 декабря 2019 года с 15.00 часов до 15.50 часов в здании, расположенном по адресу: город Кострома, площадь Конституции, 2, 3 этаж, кабинет 303в.

В публичных слушаниях приняло участие 4 человека, (список участников прилагается).

По результатам публичных слушаний составлен протокол публичных слушаний от 9 декабря 2019 года № 146, на основании которого подготовлено настоящее заключение о результатах публичных слушаний.

От участников публичных слушаний поступили следующие замечания и предложения:

1) От участников публичных слушаний, постоянно проживающих на территории, в пределах которой проводятся публичные слушания замечаний и предложений не поступало.

2) от иных участников публичных слушаний замечаний не поступало.

Аргументированные рекомендации организатора публичных слушаний по предложениям и замечаниям от участников публичных слушаний, прошедших идентификацию:

Учитывая отсутствие замечаний и предложений от участников публичных слушаний аргументированные рекомендации Комиссией по таким замечаниям и предложениям отсутствуют.

Рассмотрев и обсудив представленные проекты постановлений члены Комиссии по подготовке проекта Правил землепользования и застройки города Костромы внесли следующие предложения:

- Одобрить запрашиваемое разрешение на отклонение от предельных параметров разрешенного строительства на земельном участке, расположенном по адресу: Российская Федерация, Костромская область, городской округ город Кострома, город Кострома, проезд Библиотечный, 6;
- Отклонить запрашиваемое разрешение на условно разрешенный вид использования земельного участка, имеющего местоположение: Костромская область, город Кострома, проезд Апраксинский, относительно ориентира, дом 41, в 90 метрах на юго-запад, с кадастровым номером 44:27:030101:3752;
- Одобрить запрашиваемое разрешение на условно разрешенный вид использования земельного участка, имеющего местоположение: Костромская область, город Кострома, проезд Апраксинский, относительно ориентира, дом 41, в 90 метрах на юго-запад, с кадастровым номером 44:27:030101:3752.

Приложение 1

Список участников публичных слушаний

Заявитель в отношении земельного участка, расположенного в городе Костроме по адресу: проезд Библиотечный, 6 **К. В. Солодянкин**

Представители заявителя в отношении земельного участка, имеющего местоположение: Костромская область, город Кострома, проезд Апраксинский, относительно ориентира, дом 41, в 90 метрах на юго-запад, с кадастровым номером 44:27:030101:3752, действующие по доверенности **С. В. Сухова, И. Н. Пушкин**

Смежный землепользователь в отношении земельного участка, имеющего местоположение: Костромская область, город Кострома, проезд Апраксинский, относительно ориентира, дом 41, в 90 метрах на юго-запад, с кадастровым номером 44:27:030101:3752 **А. Н. Мартыненко**

Заместитель председателя Комиссии **В. В. Якимов**

Протокол вела **И. Н. Межевая**

ИЗВЕЩЕНИЕ О ПРОВЕДЕНИИ СОБРАНИЯ О СОГЛАСОВАНИИ МЕСТОПОЛОЖЕНИЯ ГРАНИЦЫ ЗЕМЕЛЬНОГО УЧАСТКА

Кадастровым инженером Перминовой А.С., специалистом ООО «Центр кадастровых услуг», Костромская обл., г. Кострома, ул. Маршала Новикова, д.22/22, офисы № 1, 5, 6, 7, 8, регистрации в государственном реестре лиц: 3169, anperminova88@vandex.ru, тел. 49-61-92, 8 915 924 26 40, выполняются кадастровые работы в отношении земельных участков:

1. Земельного участка с кадастровым номером 44:27:020501:309, расположенного: Костромская область, г. Кострома, п. Первомайский, с/т "Юбилейный", уч.309. Заказчиком кадастровых работ является **Осипова Ольга Валентиновна**, почтовый адрес: г. Кострома, пр-т Текстильщиков, д.28, кв.3, тел. 8-960-740-01-67

2. Земельного участка с кадастровым номером 44:27:020501:324, расположенного: Костромская область, г. Кострома, п. Первомайский, с/т "Юбилейный", уч.310. Заказчиком кадастровых работ является **Филимонова Светлана Юрьевна**, почтовый адрес: г. Кострома, ш. Кинешемское, д.22, кв.29, тел. 8-920-649-20-81

3. Земельного участка с кадастровым номером 44:27:020501:472, расположенного: Костромская область, г. Кострома, п. Первомайский, с/т "Юбилейный", уч.451. Заказчиком кадастровых работ является **Федорова Лариса Авдьякуловна**, почтовый адрес: г. Кострома, ул. Костромская, д.1Д, кв.1, тел. 8-950-247-58-25

4. Земельного участка с кадастровым номером 44:27:020501:473, расположенного: Костромская область, г. Кострома, п. Первомайский, с/т "Юбилейный", уч.452. Заказчиком кадастровых работ является **Кувшинова Галина Федотовна**, почтовый адрес: г. Кострома, ул. Задорина, д.8, кв.106, тел.

8-920-393-93-14

5. Земельного участка с кадастровым номером 44:27:020501:516, расположенного: Костромская область, г. Кострома, п. Первомайский, с/т "Юбилейный", уч.492. Заказчиком кадастровых работ является **Мохова Наталья Владимировна**, почтовый адрес: Островский р-н, д. Клеванцово, ул. Новая, д. 4, тел. 8-953-642-41-87

6. Земельного участка с кадастровым номером 44:27:020501:527, расположенного: Костромская область, г. Кострома, п. Первомайский, с/т "Юбилейный", уч.502. Заказчиком кадастровых работ является **Назарова Светлана Михайловна**, почтовый адрес: г. Кострома, ул. Новый Быт, д.3, кв.54, тел. 8-960-740-97-82

7. Земельного участка с кадастровым номером 44:27:020501:543, расположенного: Костромская область, г. Кострома, п. Первомайский, с/т "Юбилейный", уч.520. Заказчиком кадастровых работ является **Макарова Ольга Александровна**, почтовый адрес: г. Кострома, пр-т Текстильщиков, д.94А, кв.28, тел. 8-953-651-28-82

8. Земельного участка с кадастровым номером 44:27:020501:607, расположенного: Костромская область, г. Кострома, п. Первомайский, с/т "Юбилейный", уч.582. Заказчиком кадастровых работ является **Разумов Александр Витальевич**, почтовый адрес: г. Тарко-Сале, ул. Победы, д.5, кв.11, тел. 8-903-897-19-19

9. Земельного участка с кадастровым номером 44:27:020501:652, расположенного: Костромская область, г. Кострома, п. Первомайский, с/т "Юбилейный", уч.629. Заказчиком кадастровых работ является **Смирнова Ирина Викторовна**, почтовый адрес: г. Кострома, ул. Юных Пионеров, д.29, кв.57, тел. 8-906-521-03-08

10. Земельного участка с кадастровым номером 44:27:020501:654, расположенного: Костромская область, г. Кострома, п. Первомайский, с/т "Юбилейный", уч.630. Заказчиком кадастровых работ является **Смирнова Ирина Викторовна**, почтовый адрес: г. Кострома, ул. Юных Пионеров, д.29, кв.57, тел. 8-906-521-03-08

11. Земельного участка с кадастровым номером 44:27:020501:655, расположенного: Костромская область, г. Кострома, п. Первомайский, с/т "Юбилейный", уч.632. Заказчиком кадастровых работ является **Казьмина Татьяна Николаевна**, почтовый адрес: г. Кострома, м-н Давыдовский, д.40, кв.30, тел. 8-910-922-30-10

12. Земельного участка с кадастровым номером 44:27:020501:660, расположенного: Костромская область, г. Кострома, п. Первомайский, с/т "Юбилейный", уч.639. Заказчиком кадастровых работ является **Шарова Наталия Николаевна**, почтовый адрес: г. Кострома, ш. Некрасовское, д.58, кв.39, тел. 8-920-648-15-28

13. Земельного участка с кадастровым номером 44:27:020501:680, расположенного: Костромская область, г. Кострома, п. Первомайский, с/т "Юбилейный", уч.656. Заказчиком кадастровых работ является **Осипов Николай Николаевич**, почтовый адрес: Костромской р-н, д. Стрельниково, ул. Шутова, 40, тел. 8-910-922-96-33

14. Земельного участка с кадастровым номером 44:27:020501:733, расположенного: Костромская область, г. Кострома, п. Первомайский, с/т "Юбилейный", уч.709. Заказчиком кадастровых работ является **Касаткина Надежда Николаевна**, почтовый адрес: г. Кострома, м-н Паново, д.25, кв.216, тел. 8-999-784-97-60

15. Земельного участка с кадастровым номером 44:27:020501:765, расположенного: Костромская область, г. Кострома, п. Первомайский, с/т "Юбилейный", уч.736. Заказчиком кадастровых работ является **Глубоковская Любовь Васильевна**, почтовый адрес: г. Кострома, пр-т Рабочий, д.6, кв.64, тел. 8-960-746-70-68

16. Земельного участка с кадастровым номером 44:27:020501:806, расположенного: Костромская область, г. Кострома, п. Первомайский, с/т "Юбилейный", уч.784. Заказчиком кадастровых работ является **Пищулова Алена Вадимовна**, почтовый адрес: г. Кострома, ул. Полянская, д.6, кв.44, тел. 8-953-641-74-09

17. Земельного участка с кадастровым номером 44:27:020501:807, расположенного: Костромская область, г. Кострома, п. Первомайский, с/т "Юбилейный", уч.785. Заказчиком кадастровых работ является **Мелехова Наталья Валерьевна**, почтовый адрес: г. Кострома, ул. Красноармейская, д.36, кв.1, тел. 8-906-523-2-10

18. Земельного участка с кадастровым номером 44:27:020501:808, расположенного: Костромская область, г. Кострома, п. Первомайский, с/т "Юбилейный", уч.786. Заказчиком кадастровых работ является **Сорокин Андрей Сергеевич**, почтовый адрес: Солигаличский р-н, д. Горбачево, д. 9, тел. 8-960-748-44-60

19. Земельного участка с кадастровым номером 44:27:020501:833, расположенного: Костромская область, г. Кострома, п. Первомайский, с/т "Юбилейный", уч.806. Заказчиком кадастровых работ является **Авдеева Людмила Дмитриевна**, почтовый адрес: г. Кострома, ул. Новый Быт, д.3, кв.81, тел. 8-910-921-95-37

20. Земельного участка с кадастровым номером 44:27:020501:836, расположенного: Костромская область, г. Кострома, п. Первомайский, с/т "Юбилейный", уч.836. Заказчиком кадастровых работ является **Попова Елена Анатольевна**, почтовый адрес: г. Кострома, м-н Давыдовский-3, д. 18, кв.67, тел. 8-960-739-86-33

21. Земельного участка с кадастровым номером 44:27:020501:884, расположенного: Костромская область, г. Кострома, п. Первомайский, с/т "Юбилейный", уч.857. Заказчиком кадастровых работ является **Ена Елена Александровна**, почтовый адрес: г. Кострома, ул. Новый Быт, д.5, кв.3, тел. 8-910-958-36-68

Собрание по поводу согласования местоположения границ земельных участков состоится по адресу:

Костромская обл., г. Кострома, ул. Маршала Новикова, д.22/22, офис № 5 «15»

января 2020 г. в «10» часов «00» минут

С проектом межевого плана земельного участка можно ознакомиться по адресу: Костромская обл., г. Кострома, ул. Маршала Новикова, д.22/22, офис № 5.

Требования о проведении согласования местоположения границ земельных участков на местности принимаются с «13» декабря 2019 г. по «15» января 2020 г. (кроме выходных дней) по адресу: Костромская обл., г. Кострома, ул. Маршала Новикова, д.22/22, офис № 5

обоснованные возражения о местоположении границ земельных участков после ознакомления с проектом межевого плана принимаются с «13» декабря 2019 г. по «15» января 2020 г. (кроме выходных дней) по адресу: Костромская обл., г. Кострома, ул. Маршала Новикова, д.22/22, офис № 5

Смежные земельные участки, с правообладателями которых требуется согласовать местоположение границ земельных участков:

1. Земельный участок с кадастровым номером 44:27:020501:323, расположенный: Костромская область, г. Кострома, п. Первомайский, с/т "Юбилейный", уч.308;

2. Земельный участок с кадастровым номером 44:27:020501:327, расположенный: Костромская область, г. Кострома, п. Первомайский, с/т "Юбилейный", уч.311;

3. Земельный участок с кадастровым номером 44:27:020501:429, расположенный: Костромская область, г. Кострома, п. Первомайский, с/т "Юбилейный", уч.429;

4. Земельный участок с кадастровым номером 44:27:020501:489, расположенный: Костромская область, г. Кострома, п. Первомайский, с/т "Юбилейный", уч.469;

5. Земельный участок с кадастровым номером 44:27:020501:501, расположенный: Костромская область, г. Кострома, п. Первомайский, с/т "Юбилейный", уч.479;

6. Земельный участок с кадастровым номером 44:27:020501:515, расположенный: Костромская область, г. Кострома, п. Первомайский, с/т "Юбилейный", уч.491;

7. Земельный участок с кадастровым номером 44:27:020501:525, расположенный: Костромская область, г. Кострома, п. Первомайский, с/т "Юбилейный", уч.501;

8. Земельный участок с кадастровым номером 44:27:020501:562, расположенный: Костромская область, г. Кострома, п. Первомайский, с/т "Юбилейный", уч.543;

9. Земельный участок с кадастровым номером 44:27:020501:579, расположенный: Костромская область, г. Кострома, п. Первомайский, с/т "Юбилейный", уч.560;

10. Земельный участок с кадастровым номером 44:27:020501:605, расположенный: Костромская область, г. Кострома, п. Первомайский, с/т "Юбилейный", уч.581;

11. Земельный участок с кадастровым номером 44:27:020501:609, расположенный: Костромская область, г. Кострома, п. Первомайский, с/т "Юбилейный", уч.583;

12. Земельный участок с кадастровым номером 44:27:020501:629, расположенный: Костромская область, г. Кострома, п. Первомайский, с/т "Юбилейный", уч.607;

13. Земельный участок с кадастровым номером 44:27:020501:608, расположенный: Костромская область, г. Кострома, п. Первомайский, с/т "Юбилейный", уч.608;

14. Земельный участок с кадастровым номером 44:27:020501:632, расположенный: Костромская область, г. Кострома, п. Первомайский, с/т "Юбилейный", уч.610;

15. Земельный участок с кадастровым номером 44:27:020501:641, расположенный: Костромская область, г. Кострома, п. Первомайский, с/т "Юбилейный", уч.617;

16. Земельный участок с кадастровым номером 44:27:020501:631, расположенный: Костромская область, г. Кострома, п. Первомайский, с/т "Юбилейный", уч.631;

17. Земельный участок с кадастровым номером 44:27:020501:659, расположенный: Костромская область, г. Кострома, п. Первомайский, с/т "Юбилейный", уч.638;

18. Земельный участок с кадастровым номером 44:27:020501:913, расположенный: Костромская область, г. Кострома, п. Первомайский, с/т "Юбилейный", уч.678;

19. Земельный участок с кадастровым номером 44:27:020501:687, расположенный: Костромская область, г. Кострома, п. Первомайский, с/т "Юбилейный", уч.687;

20. Земельный участок с кадастровым номером 44:27:020501:731, расположенный: Костромская область, г. Кострома, п. Первомайский, с/т "Юбилейный", уч.708;

21. Земельный участок с кадастровым номером 44:27:020501:736, расположенный: Костромская область, г. Кострома, п. Первомайский, с/т "Юбилейный", уч.710;

22. Земельный участок с кадастровым номером 44:27:020501:735, расположенный: Костромская область, г. Кострома, п. Первомайский, с/т "Юбилейный", уч.735;

23. Земельный участок с кадастровым номером 44:27:020501:782, расположенный: Костромская область, г. Кострома, п. Первомайский, с/т "Юбилейный", уч.758;

24. Земельный участок с кадастровым номером 44:27:020501:805, расположенный: Костромская область, г. Кострома, п. Первомайский, с/т "Юбилейный", уч.783;

25. Земельный участок с кадастровым номером 44:27:020501:809, расположенный: Костромская область, г. Кострома, п. Первомайский, с/т "Юбилейный", уч.787;

26. Земельный участок с кадастровым номером 44:27:020501:831,

Собрание по поводу согласования местоположения границ состоится по адресу: Костромская область, г. Кострома, ул. Чайковского, д. 9Б оф. 20 «17» января 2020 г. в 10ч. 30мин.

С проектом межевого плана земельного участка можно ознакомиться по адресу: 156000, г. Кострома, ул. Чайковского, 9Б, офис 20.

Требования о проведении согласования местоположения границ на местности принимаются с «13» декабря 2019 г. по «16» января 2020 г.,

обоснованные возражения о местоположения границ земельного участка после ознакомления с проектом межевого плана принимаются с «13» декабря 2019 г. по «16» января 2020 г. (кроме выходных дней), по адресу: 156000, г. Кострома, ул. Чайковского, 9Б, офис 20.

Правообладатели, с которыми требуется согласовать местоположение границы: с земельным участком с кадастровым номером 44:27:020513:132, расположенный по адресу: Костромская область, город Кострома, улица Боровая СНТ «Солонка» участок 132.

При проведении согласования местоположения границ при себе необходимо иметь документ, удостоверяющий личность, а также документы о правах на земельный участок (часть 12 ст 39, часть 2 ст. 40 Федерального закона от 24.07.2007 №221-ФЗ «О кадастровой деятельности»).

ИЗВЕЩЕНИЕ О ПРОВЕДЕНИИ СОБРАНИЯ О СОГЛАСОВАНИИ МЕСТОПОЛОЖЕНИЯ ГРАНИЦЫ ЗЕМЕЛЬНОГО УЧАСТКА

Кадастровым инженером Смирновой Натальей Борисовной, почтовый адрес: 156000, г. Кострома, ул. Чайковского, 9Б, офис 20, E-mail: sm-natalia@mail.ru тел. 44-04-39, 8-903-897-10-92, № регистрации в государственном реестре лиц, осуществляющих кадастровую деятельность, 25261, выполняются кадастровые работы в отношении земельного участка с кадастровым номером 44:27:020513:237, расположенного по адресу: Костромская область, город Кострома, улица Боровая, СНТ «Солонка», участок 237 номер кадастрового квартала 44:27:020513.

Заказчиками кадастровых работ являются: Свежева Нина Николаевна, почтовый адрес: 156002, г. Кострома, ул. Катушечная, д. 94, кв. 37 тел. 89607381365.

Собрание по поводу согласования местоположения границ состоится по адресу: Костромская область, г. Кострома, ул. Чайковского, д. 9Б оф. 20 «17» января 2020 г. в 10ч. 30мин.

С проектом межевого плана земельного участка можно ознакомиться по адресу: 156000, г. Кострома, ул. Чайковского, 9Б, офис 20.

Требования о проведении согласования местоположения границ на местности принимаются с «13» декабря 2019 г. по «16» января 2020 г.,

обоснованные возражения о местоположения границ земельного участка после ознакомления с проектом межевого плана принимаются с «13» декабря 2019 г. по «16» января 2020 г. (кроме выходных дней), по адресу: 156000, г. Кострома, ул. Чайковского, 9Б, офис 20.

Правообладатели, с которыми требуется согласовать местоположение границы: земельный участок с кадастровым номером 44:27:020513:236, расположенный по адресу: Костромская область, город Кострома, улица Боровая СНТ «Солонка» участок 236, земельный участок с кадастровым номером 44:27:020513:238, расположенный по адресу: Костромская область, город Кострома, улица Боровая СНТ «Солонка» участок 238, земельный участок с кадастровым номером 44:27:020513:242, расположенный по адресу: Костромская область, город Кострома, улица Боровая СНТ «Солонка» участок 242.

При проведении согласования местоположения границ при себе необходимо иметь документ, удостоверяющий личность, а также документы о правах на земельный участок (часть 12 ст 39, часть 2 ст. 40 Федерального закона от 24.07.2007 №221-ФЗ «О кадастровой деятельности»).

ИЗВЕЩЕНИЕ О ПРОВЕДЕНИИ СОБРАНИЯ О СОГЛАСОВАНИИ МЕСТОПОЛОЖЕНИЯ ГРАНИЦЫ ЗЕМЕЛЬНОГО УЧАСТКА

Кадастровым инженером Смирновой Натальей Борисовной, почтовый адрес: 156000, г. Кострома, ул. Чайковского, 9Б, офис 20, E-mail: sm-natalia@mail.ru тел. 44-04-39, 8-903-897-10-92, № регистрации в государственном реестре лиц, осуществляющих кадастровую деятельность, 25261, выполняются кадастровые работы в отношении земельного участка с кадастровым номером 44:27:020513:280, расположенного по адресу: Костромская область, город Кострома, улица Боровая, СНТ «Солонка», участок 293 номер кадастрового квартала 44:27:020513.

Заказчиками кадастровых работ являются: Абрамова Татьяна Яковлевна, почтовый адрес: 156003, г. Кострома, ул. Боровая, д. 24, кв. 50 тел. 89103709665.

Собрание по поводу согласования местоположения границ состоится по адресу: Костромская область, г. Кострома, ул. Чайковского, д. 9Б оф. 20 «17» января 2020 г. в 10ч. 30мин.

С проектом межевого плана земельного участка можно ознакомиться по адресу: 156000, г. Кострома, ул. Чайковского, 9Б, офис 20.

Требования о проведении согласования местоположения границ на местности принимаются с «13» декабря 2019 г. по «16» января 2020 г.,

обоснованные возражения о местоположения границ земельного участка после ознакомления с проектом межевого плана принимаются с «13» декабря 2019 г. по «16» января 2020 г. (кроме выходных дней), по адресу: 156000, г. Кострома, ул. Чайковского, 9Б, офис 20.

Правообладатели, с которыми требуется согласовать местоположение границы: земельный участок с кадастровым номером 44:27:020513:281, расположенный по адресу: Костромская область, город Кострома, улица Боровая СНТ «Солонка» участок 294, земельный участок с кадастровым номером 44:27:020513:275, расположенный по адресу: Костромская область, город Кострома, улица Боровая СНТ «Солонка» участок 287, земельный участок с кадастровым номером 44:27:020513:288, расположенный по адресу: Костромская область, город Кострома, улица Боровая СНТ «Солонка» участок 276.

При проведении согласования местоположения границ при себе необходимо иметь документ, удостоверяющий личность, а также документы о правах на земельный участок (часть 12 ст 39, часть 2 ст. 40 Федерального закона от 24.07.2007 №221-ФЗ «О кадастровой деятельности»).

Администрация города Костромы

ПОСТАНОВЛЕНИЕ

11 декабря 2019 года

№ 2377

Об утверждении Порядка предоставления из бюджета города Костромы субсидий по возмещению специализированной службе по вопросам похоронного дела стоимости услуг, предоставляемых согласно гарантированному перечню услуг по погребению

В соответствии со статьей 78 Бюджетного кодекса Российской Федерации, Федеральным законом от 6 октября 2003 года № 131-ФЗ «Об общих принципах организации местного самоуправления в Российской Федерации», Федеральным законом от 12 января 1996 года № 8-ФЗ «О погребении и похоронном деле», постановлением Правительства Российской Федерации от 6 сентября 2016 года № 887 «Об общих требованиях к нормативным правовым актам, муниципальным правовым актам, регулирующим предоставление субсидий юридическим лицам (за исключением субсидий государственным (муниципальным) учреждениям), индивидуальным предпринимателям, а также физическим лицам - производителям товаров, работ, услуг», Законом Костромской области от 19 февраля 2018 года № 348-6-ЗКО «О наделении органов местного самоуправления муниципальных районов и городских округов Костромской области отдельными государственными полномочиями Костромской области по выплате социального пособия на погребение и возмещению стоимости услуг, предоставляемых согласно гарантированному перечню услуг по погребению», руководствуясь статьями 42, 44, частью 1 статьи 57 Устава города Костромы,

ПОСТАНОВЛЯЮ:

1. Утвердить прилагаемый Порядок предоставления из бюджета города Костромы субсидий по возмещению специализированной службе по вопросам похоронного дела стоимости услуг, предоставляемых согласно гарантированному перечню услуг по погребению.

2. Настоящее постановление вступает в силу со дня его официального опубликования.

Глава Администрации города Костромы А.В. СМИРНОВ.

Утвержден постановлением Администрации города Костромы от 11 декабря 2019 года № 2377

Порядок предоставления из бюджета города Костромы субсидий по возмещению специализированной службе по вопросам похоронного дела стоимости услуг, предоставляемых согласно гарантированному перечню услуг по погребению

1. Общие положения

1.1. Порядок предоставления из бюджета города Костромы субсидий по возмещению специализированной службе по вопросам похоронного дела стоимости услуг, предоставляемых согласно гарантированному перечню услуг по погребению, разработан в соответствии со статьей 78 Бюджетного кодекса Российской Федерации, Федеральным законом от 12 января 1996 года № 8-ФЗ «О погребении и похоронном деле», постановлением Правительства Российской Федерации от 6 сентября 2016 года № 887 «Об общих требованиях к нормативным правовым актам, муниципальным правовым актам, регулирующим предоставление субсидий юридическим лицам (за исключением субсидий государственным (муниципальным) учреждениям), индивидуальным предпринимателям, а также физическим лицам - производителям товаров, работ, услуг», Законом Костромской области от 19 февраля 2018 года № 348-6-ЗКО «О наделении органов местного самоуправления муниципальных районов и городских округов Костромской области отдельными государственными полномочиями Костромской области по выплате социального пособия на погребение и возмещению стоимости услуг, предоставляемых согласно гарантированному перечню услуг по погребению», и определяет цели, условия и порядок предоставления субсидий из бюджета города Костромы.

1.2. Субсидии предоставляются специализированным службам по вопросам похоронного дела в целях возмещения стоимости услуг, предоставляемых согласно гарантированному перечню услуг по погребению.

1.3. Получателями субсидий являются юридические лица, являющиеся специализированными службами по вопросам похоронного дела, осуществляющие на территории города Костромы погребение умерших и оказание услуг по погребению (далее – получатели субсидии).

1.4. Субсидия предоставляется за счет средств субвенций, установленных Законом Костромской области от 19 февраля 2018 года № 348-6-ЗКО «О наделении органов местного самоуправления муниципальных районов и городских округов Костромской области отдельными государственными полномочиями Костромской области по выплате социального пособия на погребение и возмещению стоимости услуг, предоставляемых согласно гарантированному перечню услуг по погребению».

Главным распорядителем средств бюджета города Костромы, осуществляющим предоставление субсидии в пределах бюджетных ассигнований, предусмотренных в бюджете города Костромы, и лимитов бюджетных обязательств, утвержденных в установленном порядке, является Управление жилищно-коммунального хозяйства Администрации города Костромы (далее - главный распорядитель, Управление).

Субсидия предоставляется получателям субсидий на безвозмездной и безвозвратной основе.

1.5. Критериями отбора для предоставления субсидии являются:

1.5.1. получатель субсидии является специализированной службой по вопросам похоронного дела, осуществляющей на территории города Костромы погребение умерших и оказание услуг по погребению;

1.5.2. получатель субсидии оказывает услуги, предоставляемые согласно гарантированному перечню услуг по погребению, в случае:

- если умерший не подлежал обязательному социальному страхованию на случай временной нетрудоспособности и в связи с материнством на день смерти и не являлся пенсионером;

- рождения мертвого ребенка по истечении 154 дней беременности;

1.5.3. получатель субсидии обратился за получением субсидии не позднее шести месяцев со дня погребения умершего, указанного в пункте 1.5.2 настоящего Порядка.

2. Условия и порядок предоставления субсидий

2.1. Условиями предоставления субсидий являются:

2.1.1. Получатель субсидии на первое число месяца, предшествующего месяцу, в котором планируется заключение соглашения о предоставлении субсидии, должен соответствовать следующим требованиям:

а) не являться иностранным юридическим лицом, а также российским юридическим лицом, в уставном (складочном) капитале которого доля участия иностранных юридических лиц, местом регистрации которых является государство или территория, включенные в утверждаемый Министерством финансов Российской Федерации перечень государств и территорий, предоставляющих льготный налоговый режим налогообложения и (или) не предусматривающих раскрытия и представления информации при проведении финансовых операций (офшорные зоны) в отношении таких юридических лиц, в совокупности превышает 50 процентов;

б) не получать средства из бюджета города Костромы в соответствии с иными нормативными правовыми актами, муниципальными правовыми актами города Костромы на цели, указанные в пункте 1.2 настоящего Порядка.

2.1.2. Соответствие получателя субсидии критериям, указанным в пункте 1.5 настоящего Порядка.

2.2. Субсидии предоставляются в соответствии со сводной бюджетной росписью бюджета города Костромы на соответствующий финансовый год в пределах бюджетных ассигнований, предусмотренных решением Думы города Костромы о бюджете города Костромы на соответствующий финансовый год и на плановый период, и лимитов бюджетных обязательств, утвержденных Управлением на цели, указанные в пункте 1.2 настоящего Порядка, по разделу 1000 «Социальная политика», подразделу 1003 «Социальное обеспечение населения», целевой статье 9900072230 «Выплата социального пособия на погребение и возмещение стоимости услуг, предоставляемых согласно гарантированному перечню услуг по погребению», группе вида расходов 800 «Иные бюджетные ассигнования» классификации расходов бюджетов Российской Федерации.

2.3. Для получения субсидии получатель субсидии представляет в муниципальное казенное учреждение города Костромы «Городская служба захоронений» (далее – муниципальное учреждение) следующие документы:

а) заявление о предоставлении субсидии по форме согласно приложению 1 к настоящему Порядку (далее - заявление);
 б) копию устава, заверенную в установленном порядке;
 в) реестр умерших, в отношении которых оказаны услуги, предоставляемые согласно гарантированному перечню услуг по погребению (далее - Реестр) по форме, согласно приложению 2 к настоящему Порядку;
 г) копии документов, подтверждающих факт оказания услуги, предоставляемой согласно гарантированному перечню услуг по погребению, в отношении каждого умершего, указанного в Реестре:

- копии свидетельств о смерти, выданных органом записи актов гражданского состояния, или медицинских свидетельств о смерти, выданных медицинской организацией;
 - копии справок о рождении, выдаваемых органом записи актов гражданского состояния по форме № 3, утвержденной Приказом Минюста России от 1 октября 2018 года № 200 (в случае рождения мертвого ребенка по истечении 154 дней беременности).

2.4. Получатель субсидии вправе представить вместе с заявлением следующие документы:

а) сведения из Фонда социального страхования Российской Федерации о том, что умерший на день смерти не подлежал обязательному социальному страхованию на случай временной нетрудоспособности и в связи с материнством;
 б) сведения из Пенсионного фонда Российской Федерации о том, что умерший на момент смерти не являлся пенсионером;

в) сведения о регистрации умершего на территории города Костромы;
 г) выписку из Единого государственного реестра юридических лиц (индивидуальных предпринимателей), выданную органом, осуществляющим государственную регистрацию юридических лиц, физических лиц в качестве индивидуальных предпринимателей, или засвидетельствованную в нотариальном порядке копию такой выписки. Выписка из Единого государственного реестра юридических лиц (индивидуальных предпринимателей) должна быть выдана в срок, не превышающий 30 дней до дня подачи заявления.

2.5. В случае если документы, указанные в пункте 2.4 настоящего Порядка, не представлены получателем субсидии самостоятельно, муниципальное учреждение запрашивает их самостоятельно, посредством межведомственного взаимодействия.

2.6. Муниципальное учреждение:

а) регистрирует заявление и документы, указанные в пункте 2.3 настоящего Порядка, в день поступления с указанием даты их поступления;

б) в течение одного дня с даты регистрации заявления и документов, указанных в пункте 2.3 настоящего Порядка, проверяет их на предмет комплектности, достоверности, наличия оснований и условий для предоставления субсидии, предусмотренных настоящим Порядком, а также на предмет установления факта погребения умерших, указанных в Реестре, на общественных кладбищах города Костромы и направляет для принятия решения в Управление.

2.7. Управление в течение 3 дней:

а) принимает решение о предоставлении субсидии либо об отказе в предоставлении субсидии;

б) при отсутствии оснований для отказа в предоставлении субсидии, указанных в пункте 2.10 настоящего Порядка, заключает с получателем субсидии соглашение о предоставлении субсидии по типовой форме, утвержденной Управлением финансов Администрации города Костромы (далее - Управление финансов), одним из существенных условий которого является согласие получателя субсидии и лиц, являющихся поставщиками (подрядчиками, исполнителями) по договорам (соглашениям), заключенным в целях исполнения обязательств по соглашению о предоставлении субсидии, на осуществление главным распорядителем и органами муниципального финансового контроля проверок соблюдения условий, целей и порядка предоставления субсидии (далее - соглашение);

в) при наличии оснований для отказа в предоставлении субсидии, указанных в пункте 2.10 настоящего Порядка, готовит и направляет лицу, претендующему на получение субсидии, мотивированный отказ в предоставлении субсидии в течение 1 дня со дня принятия указанного решения;

г) направляет в Управление финансов реестр получателей субсидий, с указанием наименования получателя субсидии, его банковских реквизитов и размера субсидии, а также платежное поручение для перечисления средств субсидии в порядке, определенном соглашением, в пределах остатка лимитов бюджетных обязательств, отраженных на лицевом счете Управления по соответствующим кодам классификации расходов бюджета.

2.8. Размер субсидии определяется по следующей формуле:

$$C = S \times K, \text{ где}$$

C – сумма предоставляемой субсидии;

S – стоимость услуг, предоставляемых согласно гарантированному перечню услуг по погребению, установленная Администрацией города Костромы в соответствии с пунктом 3 статьи 9 Федерального закона от 12 января 1996 года № 8-ФЗ «О погребении и похоронном деле»;

K – количество умерших, в отношении которых оказаны услуги, предоставляемые согласно гарантированному перечню услуг по погребению.

2.9. Управление финансов в соответствии с представленным Управлением реестром получателей субсидий перечисляет средства субсидии на расчетные или корреспондентские счета, открытые получателем субсидии в учреждениях Центрального банка Российской Федерации или кредитных организациях, указанные в соглашении не позднее пятого дня после принятия решения о предоставлении субсидии по результатам рассмотрения документов, указанных в пункте 2.3 настоящего Порядка, в сроки, установленные пунктом 2.7 настоящего Порядка.

2.10. Основаниями для отказа в предоставлении субсидии являются:

а) несоответствие представленных получателем субсидии документов требованиям, определенным пунктом 2.3 настоящего Порядка, или непредставление (представление не в полном объеме) указанных документов;

б) недостоверность представленной получателем субсидии информации;

в) несоответствие получателя субсидии требованиям, установленным пунктами 1.3 и 1.5 настоящего Порядка;

г) несоблюдение получателем субсидии условий предоставления субсидии, указанных в пункте 2.1 настоящего Порядка;

д) отсутствие факта погребения умерших, указанных в Реестре, на общественных кладбищах города Костромы;

е) отсутствие лимитов бюджетных обязательств, утвержденных в установленном порядке Управлению на цели, указанные в пункте 1.2 настоящего Порядка.

3. Контроль за соблюдением условий, целей и порядка предоставления субсидий и ответственности за их нарушение

3.1. Главный распорядитель, Управление финансов, Контрольно-счетная комиссия города Костромы в обязательном порядке осуществляет проверку соблюдения получателем субсидии условий, целей и порядка предоставления субсидий в соответствии с установленными полномочиями.

3.2. Получатель субсидии несет ответственность за недостоверность представляемых сведений и документов, необходимых для предоставления субсидии.

3.3. Выплаченная субсидия подлежит возврату в бюджет города Костромы в случае обнаружения в результате мероприятий муниципального финансового контроля, проводимых в соответствии с бюджетным законодательством и муниципальными правовыми актами города Костромы, регулирующими бюджетные правоотношения:

а) нарушения получателем субсидии условий предоставления субсидии, предусмотренных пунктом 2.1 настоящего Порядка;

б) недостоверных сведений в документах, представленных получателем субсидии в соответствии с пунктом 2.3 настоящего Порядка;

в) факта излишне выплаченных сумм;

г) неисполнения или ненадлежащего исполнения обязательств получателем субсидии по соглашению о предоставлении субсидий.

3.4. Возврат субсидий в бюджет города Костромы должен быть произведен получателем субсидии в

месячный срок со дня получения письменного уведомления о возврате субсидии, направленного главным распорядителем получателю субсидии заказным письмом с уведомлением о вручении.

3.5. В случае неосуществления получателем субсидии добровольного возврата средств субсидии в бюджет города Костромы в установленные сроки главный распорядитель осуществляет взыскание субсидии в судебном порядке в соответствии с действующим законодательством Российской Федерации.

Приложение 1 к Порядку предоставления из бюджета города Костромы субсидий по возмещению специализированной службе по вопросам похоронного дела стоимости услуг, предоставляемых согласно гарантированному перечню услуг по погребению

Форма заявления о предоставлении субсидии

ЗАЯВЛЕНИЕ

1. Прошу предоставить субсидию _____

(наименование юридического лица)

(местонахождение/адрес, контактный телефон)

в целях возмещения специализированной службе по вопросам похоронного дела стоимости услуг, предоставляемых согласно гарантированному перечню услуг по погребению, в размере _____

рублей.

(сумма цифрами и прописью)

Указанную сумму прошу перечислить на расчетный счет _____

(платежные реквизиты юридического лица)

2. Настоящим подтверждаю:

достоверность и полноту информации, содержащейся в настоящем заявлении и прилагаемых к нему документах;

с условиями Порядка предоставления из бюджета города Костромы субсидий по возмещению специализированной службе по вопросам похоронного дела стоимости услуг, предоставляемых согласно гарантированному перечню услуг по погребению, утвержденному постановлением Администрации города Костромы от «___» _____ 2019 года № _____, ознакомлен и согласен;

соответствие _____

(полное и сокращенное наименование (для юридического лица))

на первое число месяца, предшествующего месяцу, подачи заявления в Управление жилищно-коммунального хозяйства Администрации города Костромы требованиям, установленным пунктами 1.3, 1.5, 2.1 Порядка предоставления из бюджета города Костромы субсидий по возмещению специализированной службе по вопросам похоронного дела стоимости услуг, предоставляемых согласно гарантированному перечню услуг по погребению, утвержденного постановлением Администрации города Костромы от «___» _____ 2019 года № _____.

3. Об ответственности за предоставление заведомо недостоверной информации в документах на предоставление субсидии предупрежден _____

(подпись).

Приложение: 1) копия устава;

реестр умерших, в отношении которых оказаны услуги, предоставляемые согласно гарантированному перечню услуг по погребению;

2) копии документов, подтверждающих факт оказания услуги, предоставляемой согласно гарантированному перечню услуг по погребению;

3) иные документы.

Руководитель _____

(полное наименование

(подпись)

(Ф.И.О.)

М.П.

Дата регистрации заявления: «___» _____ 20__ года

Регистрационный № _____

(заполняется ответственным лицом муниципального казенного учреждения города Костромы «Городская служба захоронений»)

Должность ответственного лица муниципального

казенного учреждения города Костромы

«Городская служба захоронений»

(подпись)

(Ф.И.О.)

Приложение 2 к Порядку предоставления из бюджета города Костромы субсидий по возмещению специализированной службе по вопросам похоронного дела стоимости услуг, предоставляемых согласно гарантированному перечню услуг по погребению

Форма реестра умерших, в отношении которых оказаны услуги, предоставляемые согласно гарантированному перечню услуг по погребению

№ п/п	Фамилия, имя, отчество умершего (полностью), дата погребения	Категория (проставляется отметка в соответствующем столбце)	Стоимость услуг, предоставляемых согласно гарантированному перечню услуг по погребению	Сведения о захоронении (название кладбища, секция, ряд, место, размер выделенного земельного участка)	Сумма субсидии
		умерший не подлежал обязательному социальному страхованию на случай временной нетрудоспособности и в связи с материнством на день смерти и не являлся пенсионером	рождение мертвого ребенка по истечении 154 дней беременности		7=2 x 5
1	2	3	4	5	6
КОЛИЧЕСТВО:					ИТОГО:

Учредитель: Администрация города Костромы

Издатель: Муниципальное казенное учреждение города Костромы «Муниципальный архив города Костромы» (МКУ МАК)

Адрес редакции и издателя:

156022, г. Кострома, ул. Голубкова, д. 6. Тел./факс (4942) 53-28-53.

Тел. (4942) 53-29-81. E-mail: archiv@gradkostroma.ru

Главный редактор Елена Витальевна Бабенко

ОФИЦИАЛЬНЫЙ ВЕСТНИК

города Костромы

Распространяется бесплатно



Газета отпечатана в типографии

ГП «Областная типография им. Горького»,

г. Кострома, ул. Петра Щербины, 2. Заказ _____

Тираж 120 экз. Подписание по графику в 18.00

Подписано в печать 12.12.2019 в 18.00