

ОФИЦИАЛЬНЫЙ ВЕСТНИК

города Костромы

16+

Бюллетень № 33 (482)

23 августа 2019 года

Содержание номера:

Объявление о недействительности удостоверения помощника депутата Думы города Костромы.....	стр. 2
Постановление Администрации города Костромы от 5 августа 2019 года № 1353 «О предоставлении разрешения на отклонение от предельных параметров разрешенного строительства на земельном участке, расположенном по адресу: Российская Федерация, Костромская область, городской округ город Кострома, город Кострома, улица Байдарская, 37».....	стр. 2
Постановление Администрации города Костромы от 7 августа 2019 года № 1373 «Об отказе в предоставлении разрешения на отклонение от предельных параметров разрешенного строительства на земельном участке, расположенном по адресу: Российская Федерация, Костромская область, городской округ город Кострома, город Кострома, улица Водяная, 63/17».....	стр. 2
Постановление Администрации города Костромы от 9 августа 2019 года № 1447 «Об отказе в предоставлении разрешения на отклонение от предельных параметров разрешенного строительства на земельном участке, расположенном по адресу: Российская Федерация, Костромская область, городской округ город Кострома, город Кострома, улица Красная Маевка, 15».....	стр. 2
Постановление Администрации города Костромы от 15 августа 2019 года № 1501 «О предоставлении разрешения на отклонение от предельных параметров разрешенного строительства на земельном участке, расположенном по адресу: Российская Федерация, Костромская область, городской округ город Кострома, город Кострома, проезд Никитский, 19».....	стр. 2–3
Постановление Администрации города Костромы от 16 августа 2019 года № 1518 «Об утверждении Административного регламента предоставления Администрацией города Костромы муниципальной услуги по признанию садового дома жилым домом и жилого дома садовым домом».....	стр. 3–9
Постановление Главы города Костромы от 20 августа 2019 года № 77 «О назначении публичных слушаний по проекту межевания территории, ограниченной шоссе Кинешемским, улицей Окружной, проездом Новоселов, улицей Новоселов».....	стр. 9–10
Информационное сообщение об опубликовании (размещении) полного текста муниципального правового акта в сетевом издании "Официальный вестник города Костромы".....	стр. 10
Проект постановления Администрации города Костромы «Об утверждении документации по планировке территории, ограниченной шоссе Кинешемским, улицей Окружной, проездом Новоселов, улицей Новоселов».....	стр. 10
Постановление Главы города Костромы от 20 августа 2019 года № 78 «О назначении публичных слушаний по проекту межевания территории в районе пересечения проспекта Мира и улицы Смирнова Юрия, в границах многофункциональной зоны Д-1».....	стр. 10–11
Информационное сообщение об опубликовании (размещении) полного текста муниципального правового акта в сетевом издании "Официальный вестник города Костромы".....	стр. 11
Проект постановления Администрации города Костромы «Об утверждении документации по планировке территории в районе пересечения проспекта Мира и улицы Смирнова Юрия, в границах многофункциональной зоны Д-1».....	стр. 11
Постановление Администрации города Костромы от 9 августа 2019 года № 1443 «О предоставлении разрешения на условно разрешенный вид использования земельного участка с кадастровым номером 44:27:070230:4, площадью 0,1471 га, расположенного по адресу: Российская Федерация, Костромская область, городской округ город Кострома, город Кострома, улица Дружбы, 30/14».....	стр. 11
Постановление Администрации города Костромы от 16 августа 2019 года № 1524 «Об отказе в предоставлении разрешения на условно разрешенный вид использования земельного участка с кадастровым номером 44:27:080434:106, площадью 0,1046 га, имеющего местоположение: Российская Федерация, Костромская область, городской округ город Кострома, город Кострома, улица Дубравная, 18а».....	стр. 11
Постановление Администрации города Костромы от 16 августа 2019 года № 1525 «Об отказе в предоставлении разрешения на условно разрешенный вид использования земельного участка с кадастровым номером 44:27:070230:4, площадью 0,1471 га, расположенного по адресу: Российская Федерация, Костромская область, городской округ город Кострома, город Кострома, улица Дружбы, 30/14».....	стр. 12
Извещения о проведении собраний о согласовании местоположения границ земельных участков.....	стр. 12–16



Постановление Главы города Костромы от 20 августа 2019 года № 79 «О назначении публичных слушаний по проекту постановления Администрации города Костромы о предоставлении разрешения на отклонение от предельных параметров разрешенного строительства на земельном участке, расположенном в городе Костроме по адресу: проезд Михалевский, 9а».....	стр. 16–17
Постановление Главы города Костромы от 20 августа 2019 года № 80 «О назначении публичных слушаний по проекту планировки территории в районе особо охраняемой природной территории регионального значения туристско-рекреационной местности "Парк "Берендеевка"».....	стр. 17–18
Информационное сообщение об опубликовании (размещении) полного текста муниципального правового акта в сетевом издании "Официальный вестник города Костромы".....	стр. 18–19
Проект постановления Администрации города Костромы «Об утверждении документации по планировке территории в районе особо охраняемой природной территории регионального значения туристско-рекреационной местности "Парк "Берендеевка"».....	стр. 19
Постановление Главы города Костромы от 21 августа 2019 года № 81 «О назначении публичных слушаний по проекту решения Думы города Костромы № 140/19 "О внесении изменений в Устав муниципального образования городского округа город Кострома"».....	стр. 19
Информационное сообщение о проведении публичных слушаний по проекту решения Думы города Костромы № 140/19 "О внесении изменений в Устав муниципального образования городского округа город Кострома".....	стр. 19–20
Постановление Главы города Костромы от 21 августа 2019 года № 82 «О назначении публичных слушаний по проектам постановлений Администрации города Костромы о предоставлении разрешений на отклонение от предельных параметров разрешенного строительства на земельных участках, расположенных в городе Костроме по адресам: улица Славчиков, 31, улица Рабочая 9-я, 24, проезд Силикатный 2-й, 21, улица Зеленая, 9, улица Народная, 80, улица Молодежная, 26, улица Партизанская, 15/1, улица Машиностроителей, 26, и земельном участке, имеющем местоположение в городе Костроме: улица Рабочая 5-я, 34, и на условно разрешенный вид использования земельных участков, расположенных в городе Костроме по адресам: улица Машиностроителей, 26, улица Костромская, 105, улица Лынная, 4а, улица Рабочая 9-я, 24».....	стр. 20–25
Извещения о проведении собраний о согласовании местоположения границ земельных участков.....	стр. 25–27
Заключение о результатах публичных слушаний от 23 июля 2019 г. по проекту изменений в проект межевания территории, ограниченной улицами Магистральной, Малышковской, Суслова, Радиозаводской.....	стр. 27–28
Постановление Администрации города Костромы от 22 августа 2019 года № 1545 «О внесении изменений в постановление Главы города Костромы от 29 апреля 2009 года № 758 «Об утверждении Правил установления систем оплаты труда работников муниципальных учреждений города Костромы «Служба муниципального заказа по жилищно - коммунальному хозяйству», "Центр передержки животных"».....	стр. 28
Объявление Управления архитектуры и градостроительства Администрации города Костромы о планируемом установлении ограждения земельного участка, расположенного по адресу: город Кострома, бульвар Петровский, 3А.....	стр. 28

Объявление о недействительности удостоверения помощника депутата Думы города Костромы

Удостоверение помощника депутата Думы города Костромы, выданное за номером 073 Кораблеву Александру Николаевичу, с 8 августа 2019 года утратило силу.

**ОФИЦИАЛЬНЫЙ САЙТ АДМИНИСТРАЦИИ ГОРОДА КОСТРОМЫ
www.gradkostroma.ru**

Администрация города Костромы
ПОСТАНОВЛЕНИЕ

5 августа 2019 года

№ 1353

О предоставлении разрешения на отклонение от предельных параметров разрешенного строительства на земельном участке, расположенном по адресу: Российская Федерация, Костромская область, городской округ город Кострома, город Кострома, улица Байдарская, 37

Рассмотрев заявление А. Н. Бекенева, в соответствии со статьей 40 Градостроительного кодекса Российской Федерации, протоколом публичных слушаний от 8 июля 2019 года № 136 по вопросу предоставления разрешения на отклонение от предельных параметров разрешенного строительства на земельном участке, расположенном по адресу: Российская Федерация, Костромская область, городской округ город Кострома, город Кострома, улица Байдарская, 37, с учетом заключения о результатах публичных слушаний, рекомендаций Комиссии по подготовке проекта Правил землепользования и застройки города Костромы, руководствуясь статьями 42, 44, частью 1 статьи 57 Устава города Костромы,

ПОСТАНОВЛЯЮ:

1. Предоставить разрешение на отклонение от предельных параметров разрешенного строительства на земельном участке с кадастровым номером 44:27:040745:8, площадью 0, 0828 га, расположенном по адресу: Российская Федерация, Костромская область, городской округ город Кострома, город Кострома, улица Байдарская, 37, установив минимальный отступ от северо-западной границы земельного участка 1,11 м от точки А до точки Б, в целях реконструкции индивидуального жилого дома, согласно приложению к настоящему постановлению.

2. Настоящее постановление вступает в силу со дня его подписания, подлежит официальному опубликованию в бюллетене «Официальный вестник города Костромы» и размещению на официальном сайте Администрации города Костромы в информационно-телекоммуникационной сети «Интернет».

Глава Администрации города Костромы А.В. СМИРНОВ.

Приложение к постановлению Администрации города Костромы от 5 августа 2019 года № 1353

№	Наименование	Степень застроенности территории, %	Площадь, кв. м
1	Реконструируемый индивидуальный жилой дом	И	141,4

№	Наименование	Площадь, кв. м
1	Площадь земельного участка	828,0
2	Площадь застроенной территории	234,4
3	Площадь застроенной территории с учетом отступа от границ земельного участка	2
4	Площадь застроенной территории с учетом отступа от границ земельного участка с учетом отступа от границ земельного участка	4,6
5	Площадь застроенной территории с учетом отступа от границ земельного участка с учетом отступа от границ земельного участка	780,0
6	Площадь застроенной территории с учетом отступа от границ земельного участка с учетом отступа от границ земельного участка	141,4
7	Площадь застроенной территории с учетом отступа от границ земельного участка с учетом отступа от границ земельного участка	172,0

Администрация города Костромы
ПОСТАНОВЛЕНИЕ

7 августа 2019 года

№ 1373

Об отказе в предоставлении разрешения на отклонение от предельных параметров разрешенного строительства на земельном участке, расположенном по адресу: Российская Федерация, Костромская область, городской округ город Кострома, город Кострома, улица Водяная, 63/17

Рассмотрев заявление А. В. Соколова, в соответствии со статьей 40 Градостроительного кодекса Российской Федерации, протоколом публичных слушаний от 8 июля 2019 года № 136 по вопросу предоставления разрешения на отклонение от предельных параметров разрешенного строительства на земельном участке, расположенном по адресу: Российская Федерация, Костромская область, городской округ город Кострома, город Кострома, улица Водяная, 63/17, в связи с отсутствием обоснований того, что земельный участок имеет неблагоприятные характеристики и не может эффективно использоваться, рассмотрев заключение о результатах публичных слушаний, рекомендации Комиссии по подготовке проекта Правил землепользования и застройки города Костромы, руководствуясь статьями 42, 44, частью 1 статьи 57 Устава города Костромы,

ПОСТАНОВЛЯЮ:

1. Отказать в предоставлении разрешения на отклонение от предельных параметров разрешенного строительства на земельном участке с кадастровым номером 44:27:020328:2, площадью 490,15 квадратных метров, расположенном по адресу: Российская Федерация, Костромская область, городской округ город Кострома, город Кострома, улица Водяная, 63/17, установив минимальный отступ от северо-западной границы земельного участка 2,2 м от точки А до точки Б, установив максимальный процент застройки земельного участка - 27,1 %, в целях строительства индивидуального жилого дома.

2. Настоящее постановление вступает в силу со дня его подписания, подлежит официальному опубликованию в бюллетене «Официальный вестник города Костромы» и размещению на официальном сайте Администрации города Костромы в информационно-телекоммуникационной сети «Интернет».

Глава Администрации города Костромы А.В. СМИРНОВ.

Администрация города Костромы
ПОСТАНОВЛЕНИЕ

9 августа 2019 года

№ 1447

Об отказе в предоставлении разрешения на отклонение от предельных параметров разрешенного строительства на земельном участке, расположенном по адресу: Российская Федерация, Костромская область, городской округ город Кострома, город Кострома, улица Красная Маевка, 15

Рассмотрев заявление А. А. Молоковой, в соответствии со статьей 40 Градостроительного кодекса Российской Федерации, протоколом публичных слушаний от 8 июля 2019 года № 136 по вопросу предоставления разрешения на отклонение от предельных параметров разрешенного строительства на земельном участке, расположенном по адресу: Российская Федерация, Костромская область, городской округ город Кострома, город Кострома, улица Красная Маевка, 15, в связи с отсутствием обоснований того, что земельный участок имеет неблагоприятные характеристики и не может эффективно использоваться, с учетом заключения о результатах публичных слушаний, рекомендаций Комиссии по подготовке проекта Правил землепользования и застройки города Костромы, руководствуясь статьями 42, 44, частью 1 статьи 57 Устава города Костромы,

ПОСТАНОВЛЯЮ:

1. Отказать в предоставлении разрешения на отклонение от предельных параметров разрешенного строительства на земельном участке с кадастровым номером 44:27:050512:14, площадью 0, 0465 га, расположенном по адресу: Российская Федерация, Костромская область, городской округ город Кострома, город Кострома, улица Красная Маевка, 15, в части установления минимальных отступов от юго-западной границы земельного участка 2,1 м от точки А до точки Б, от северо-западной границы земельного участка 2,4 м от точки В до точки Г, от северо-западной границы земельного участка 0,8 м от точки Г до точки Д, установления максимального процента застройки земельного участка - 25,8 %, в целях реконструкции индивидуального жилого дома.

2. Настоящее постановление вступает в силу со дня его подписания, подлежит официальному опубликованию в бюллетене «Официальный вестник города Костромы» и размещению на официальном сайте Администрации города Костромы в информационно-телекоммуникационной сети «Интернет».

Глава Администрации города Костромы А.В. СМИРНОВ.

Администрация города Костромы
ПОСТАНОВЛЕНИЕ

15 августа 2019 года

№ 1501

О предоставлении разрешения на отклонение от предельных параметров разрешенного строительства на земельном участке, расположенном по адресу: Российская Федерация, Костромская область, городской округ город Кострома, город Кострома, проезд Никитский, 19

Рассмотрев заявление Ю. С. Гордеева, в соответствии со статьей 40 Градостроительного кодекса Российской Федерации, протоколом публичных слушаний от 22 июля 2019 года № 137 по вопросу предоставления разрешения на отклонение от предельных параметров разрешенного строительства на земельном участке, расположенном по адресу: Российская Федерация, Костромская область, городской округ город Кострома, город Кострома, проезд Никитский, 19, с учетом заключения о результатах публичных слушаний, рекомендаций Комиссии по подготовке проекта Правил землепользования и застройки города Костромы, руководствуясь статьями 42, 44, частью 1 статьи 57 Устава города Костромы,

ПОСТАНОВЛЯЮ:

1. Предоставить разрешение на отклонение от предельных параметров разрешенного строительства на земельном участке с кадастровым номером 44:27:040637:23, площадью 0, 0859 га, расположенном по адресу: Российская Федерация, Костромская область, городской округ город Кострома, город Кострома, проезд Никитский, 19, установив минимальный отступ от юго-восточной границы земельного участка 1,0 м от точки А до точки Б, в целях реконструкции индивидуального жилого дома, согласно приложению к настоящему постановлению.

2. Настоящее постановление вступает в силу со дня его подписания, подлежит официальному опубликованию в бюллетене «Официальный вестник города Костромы» и размещению на официальном сайте Администрации города Костромы в информационно-телекоммуникационной сети «Интернет».

Глава Администрации города Костромы А.В. СМИРНОВ.

Приложение к постановлению Администрации города Костромы от 15 августа 2019 года № 1501

НАИМЕНОВАНИЕ		Описание строения	
ЮЗЕВЫЕ ОБЪЕКТЫ		Линия отступа	Линия отступа
		Граница участка	Граница участка
		Эпиконструкция	Эпиконструкция

ПОСРЕДСТВОМ ГОСУДАРСТВЕННОЙ ИНФОРМАЦИОННОЙ СИСТЕМЫ «ЕДИНЫЙ ПОРТАЛ ГОСУДАРСТВЕННЫХ И МУНИЦИПАЛЬНЫХ УСЛУГ (ФУНКЦИЙ)» ПРИОСТАНОВИТЬ ДО ПОДКЛЮЧЕНИЯ АДМИНИСТРАЦИИ ГОРОДА КОСТРОМЫ К ДАННОМУ ИНФОРМАЦИОННОМУ РЕСУРСУ.

6. Настоящее постановление вступает в силу со дня его официального опубликования.

Глава Администрации города Костромы А.В. СМЕРНОВ.

Утвержден постановлением Администрации города Костромы от 16 августа 2019 года № 1518

АДМИНИСТРАТИВНЫЙ РЕГЛАМЕНТ ПРЕДОСТАВЛЕНИЯ АДМИНИСТРАЦИЕЙ ГОРОДА КОСТРОМЫ МУНИЦИПАЛЬНОЙ УСЛУГИ ПО ПРИЗНАНИЮ САДОВОГО ДОМА ЖИЛЫМ ДОМОМ И ЖИЛОГО ДОМА САДОВЫМ ДОМОМ

Раздел 1. Общие положения

1.1. Предмет регулирования Административного регламента

1.1. Административный регламент предоставления Администрацией города Костромы муниципальной услуги по признанию садового дома жилым домом и жилого дома садовым домом регулирует и устанавливает сроки и последовательность административных процедур (в том числе в электронном виде) при осуществлении полномочий по предоставлению муниципальной услуги по признанию садового дома жилым домом и жилого дома садовым домом, порядок взаимодействия Администрации города Костромы с заявителями, иными органами государственной власти и местного самоуправления, учреждениями и организациями.

1.2. Круг заявителей

1.2.1. Заявителями, в отношении которых предоставляется муниципальная услуга, являются собственники садового дома или жилого дома, расположенных на территории города Костромы (далее - заявители).

1.2.2. От имени заявителя с заявлением о предоставлении муниципальной услуги по признанию садового дома жилым домом и жилого дома садовым домом может обратиться его представитель при наличии доверенности или иного документа, подтверждающего право обращаться от имени заявителя, оформленного в установленном законодательством Российской Федерации порядке (далее - представитель заявителя).

1.3. Информирование о предоставлении муниципальной услуги

1.3.1. Информация по вопросам предоставления муниципальной услуги и услуг, которые являются необходимыми и обязательными для предоставления муниципальной услуги, а также справочная информация размещается на информационных стендах в местах предоставления муниципальной услуги и услуг, которые являются необходимыми и обязательными для предоставления муниципальной услуги, на официальном сайте Администрации города Костромы в информационно-телекоммуникационной сети «Интернет» (www.gradkostroma.ru), а также на Едином портале государственных и муниципальных услуг (функций) (gosuslugi.ru) (далее - ЕПГУ) и в региональной государственной информационной системе «Единый портал Костромской области» (44gosuslugi.ru) (далее - РПГУ).

1.3.2. К справочной информации относится следующая информация:

а) место нахождения и графики работы Комитета по строительству, транспорту и дорожной деятельности Администрации города Костромы (далее - Комитет) его структурных подразделений, предоставляющих муниципальные услуги, государственных и муниципальных органов и организаций, обращение в которые необходимо для получения муниципальной услуги, а также многофункционального центра предоставления государственных и муниципальных услуг (далее - МФЦ);

б) справочные телефоны структурных подразделений Комитета организаций, участвующих в предоставлении муниципальной услуги, в том числе номер телефона-автоинформатора;

в) адреса официальных сайтов, а также электронной почты и (или) формы обратной связи Комитета, органов и организаций, участвующих в предоставлении муниципальной услуги в информационно-телекоммуникационной сети «Интернет».

1.3.3. Комитет обеспечивает в установленном порядке размещение и актуализацию указанной информации.

1.3.4. Для получения информации по вопросам предоставления муниципальной услуги заявитель обращается лично, письменно, по телефону, по электронной почте в Комитет через ЕПГУ или РПГУ.

1.3.5. Для получения сведений о ходе предоставления муниципальной услуги заявитель обращается лично, письменно, по телефону, по электронной почте в Комитет, или через РПГУ.

1.3.6. Сведения о ходе предоставления муниципальной услуги и услуг, которые являются необходимыми и обязательными для предоставления муниципальной услуги, предоставляются заявителю после указания даты и входящего номера полученной при подаче документов расписки, а при использовании РПГУ - после прохождения процедур авторизации.

1.3.7. Информирование (консультирование) по вопросам предоставления муниципальной услуги осуществляется специалистами Комитета, в том числе специально выделенными для предоставления консультаций.

1.3.8. Консультации предоставляются по следующим вопросам:

а) содержание и ход предоставления муниципальной услуги;

б) перечень документов, необходимых для предоставления муниципальной услуги, комплектность (достаточность) представленных документов;

в) источник получения документов, необходимых для предоставления муниципальной услуги (исполнительный орган государственной власти, орган местного самоуправления, организация и их местонахождение);

г) время приема и выдачи документов специалистами Комитета, МФЦ;

д) срок принятия Комитетом решения о предоставлении муниципальной услуги;

е) порядок обжалования действий (бездействий) и решений, осуществляемых и принимаемых Комитетом, МФЦ, организаций, привлекаемых МФЦ для реализации своих функций в соответствии с Федеральным законом от 27 июля 2010 года № 210-ФЗ «Об организации предоставления государственных и муниципальных услуг» (далее - Федеральный закон № 210-ФЗ), а также их должностных лиц, муниципальных служащих, работников в ходе предоставления муниципальной услуги.

1.3.9. Информация по вопросам предоставления муниципальной услуги также размещается:

а) на информационных стендах общественных организаций, органов территориального общественного самоуправления (по согласованию);

б) на информационных стендах и (или) иных источниках информирования в МФЦ;

в) в средствах массовой информации, в информационных материалах (брошюрах, буклетах).

Администрация города Костромы

ПОСТАНОВЛЕНИЕ

16 августа 2019 года

№ 1518

Об утверждении Административного регламента предоставления Администрацией города Костромы муниципальной услуги по признанию садового дома жилым домом и жилого дома садовым домом

В соответствии с Федеральным законом от 27 июля 2010 года № 210 - ФЗ «Об организации предоставления государственных и муниципальных услуг», постановлением Правительства Российской Федерации от 28 января 2006 года № 47 «Об утверждении Положения о признании помещения жилым помещением, жилого помещения непригодным для проживания, многоквартирного дома аварийным и подлежащим сносу или реконструкции, садового дома жилым домом и жилого дома садовым домом», постановлением Администрации города Костромы от 6 февраля 2019 года № 147 «Об утверждении Порядка разработки и утверждения административных регламентов предоставления Администрацией города Костромы муниципальных услуг и Порядка проведения экспертизы проектов административных регламентов осуществления муниципального контроля (надзора) и административных регламентов предоставления муниципальных услуг», в целях установления порядка взаимодействия с заявителями при предоставлении муниципальной услуги по признанию садового дома жилым домом и жилого дома садовым домом, руководствуясь статьями 42, 44, частью 1 статьи 57 Устава города Костромы,

ПОСТАНОВЛЯЮ:

1. Утвердить прилагаемый Административный регламент предоставления Администрацией города Костромы муниципальной услуги по признанию садового дома жилым домом и жилого дома садовым домом.

2. Установить: в случае невозможности полностью приспособить объект с учетом потребностей инвалидов, определенных пунктом 2.13.4 Административного регламента, утвержденного пунктом 1 настоящего постановления, орган, оказывающий муниципальную услугу, должен принимать меры для обеспечения доступа инвалидов к месту предоставления услуги либо, когда это возможно, обеспечить ее предоставление по месту жительства инвалида или в дистанционном режиме.

3. Комитету по строительству, транспорту и дорожной деятельности Администрации города Костромы обеспечить:

3.1. выполнение муниципальными служащими, обеспечивающими предоставление Администрацией города Костромы муниципальной услуги по признанию садового дома жилым домом и жилого дома садовым домом, положений Административного регламента, утвержденного пунктом 1 настоящего постановления;

3.2. осуществление мониторинга практики применения Административного регламента, утвержденного пунктом 1 настоящего постановления;

3.3. размещение в установленном порядке Административного регламента, утвержденного пунктом 1 настоящего постановления, а также сведений о муниципальной услуге по признанию садового дома жилым домом и жилого дома садовым домом в федеральной государственной информационной системе «Единый портал государственных и муниципальных услуг (функций)» и в региональной государственной информационной системе «Единый портал Костромской области».

4. Положения Административного регламента, утвержденного пунктом 1 настоящего постановления, в части, касающейся предоставления муниципальной услуги в Многофункциональном центре предоставления государственных и муниципальных услуг, вступают в силу со дня заключения Администрацией города Костромы и Многофункциональным центром предоставления государственных и муниципальных услуг соглашения о взаимодей-

ствии при предоставлении муниципальной услуги по признанию садового дома жилым домом и жилого дома садовым домом.

5. Положения Административного регламента, утвержденного пунктом 1 настоящего постановления, в части, касающейся предоставления муниципальной услуги по признанию садового дома жилым домом и жилого дома садовым домом в электронном виде, с использованием федеральной государственной информационной системы «Единый портал государственных и муниципальных услуг (функций)» приостановить до подключения Администрации города Костромы к данному информационному ресурсу.

6. Настоящее постановление вступает в силу со дня его официального опубликования.

Глава Администрации города Костромы А.В. СМЕРНОВ.

Утвержден постановлением Администрации города Костромы от 16 августа 2019 года № 1518

АДМИНИСТРАТИВНЫЙ РЕГЛАМЕНТ ПРЕДОСТАВЛЕНИЯ АДМИНИСТРАЦИЕЙ ГОРОДА КОСТРОМЫ МУНИЦИПАЛЬНОЙ УСЛУГИ ПО ПРИЗНАНИЮ САДОВОГО ДОМА ЖИЛЫМ ДОМОМ И ЖИЛОГО ДОМА САДОВЫМ ДОМОМ

Раздел 1. Общие положения

1.1. Предмет регулирования Административного регламента

1.1. Административный регламент предоставления Администрацией города Костромы муниципальной услуги по признанию садового дома жилым домом и жилого дома садовым домом регулирует и устанавливает сроки и последовательность административных процедур (в том числе в электронном виде) при осуществлении полномочий по предоставлению муниципальной услуги по признанию садового дома жилым домом и жилого дома садовым домом, порядок взаимодействия Администрации города Костромы с заявителями, иными органами государственной власти и местного самоуправления, учреждениями и организациями.

1.2. Круг заявителей

1.2.1. Заявителями, в отношении которых предоставляется муниципальная услуга, являются собственники садового дома или жилого дома, расположенных на территории города Костромы (далее - заявители).

1.2.2. От имени заявителя с заявлением о предоставлении муниципальной услуги по признанию садового дома жилым домом и жилого дома садовым домом может обратиться его представитель при наличии доверенности или иного документа, подтверждающего право обращаться от имени заявителя, оформленного в установленном законодательством Российской Федерации порядке (далее - представитель заявителя).

1.3. Информирование о предоставлении муниципальной услуги

1.3.1. Информация по вопросам предоставления муниципальной услуги и услуг, которые являются необходимыми и обязательными для предоставления муниципальной услуги, а также справочная информация размещается на информационных стендах в местах предоставления муниципальной услуги и услуг, которые являются необходимыми и обязательными для предоставления муниципальной услуги, на официальном сайте Администрации города Костромы в информационно-телекоммуникационной сети «Интернет» (www.gradkostroma.ru), а также на Едином портале государственных и муниципальных услуг (функций) (gosuslugi.ru) (далее - ЕПГУ) и в региональной государственной информационной системе «Единый портал Костромской области» (44gosuslugi.ru) (далее - РПГУ).

1.3.2. К справочной информации относится следующая информация:

а) место нахождения и графики работы Комитета по строительству, транспорту и дорожной деятельности Администрации города Костромы (далее - Комитет) его структурных подразделений, предоставляющих муниципальные услуги, государственных и муниципальных органов и организаций, обращение в которые необходимо для получения муниципальной услуги, а также многофункционального центра предоставления государственных и муниципальных услуг (далее - МФЦ);

б) справочные телефоны структурных подразделений Комитета организаций, участвующих в предоставлении муниципальной услуги, в том числе номер телефона-автоинформатора;

в) адреса официальных сайтов, а также электронной почты и (или) формы обратной связи Комитета, органов и организаций, участвующих в предоставлении муниципальной услуги в информационно-телекоммуникационной сети «Интернет».

1.3.3. Комитет обеспечивает в установленном порядке размещение и актуализацию указанной информации.

1.3.4. Для получения информации по вопросам предоставления муниципальной услуги заявитель обращается лично, письменно, по телефону, по электронной почте в Комитет через ЕПГУ или РПГУ.

1.3.5. Для получения сведений о ходе предоставления муниципальной услуги заявитель обращается лично, письменно, по телефону, по электронной почте в Комитет, или через РПГУ.

1.3.6. Сведения о ходе предоставления муниципальной услуги и услуг, которые являются необходимыми и обязательными для предоставления муниципальной услуги, предоставляются заявителю после указания даты и входящего номера полученной при подаче документов расписки, а при использовании РПГУ - после прохождения процедур авторизации.

1.3.7. Информирование (консультирование) по вопросам предоставления муниципальной услуги осуществляется специалистами Комитета, в том числе специально выделенными для предоставления консультаций.

1.3.8. Консультации предоставляются по следующим вопросам:

а) содержание и ход предоставления муниципальной услуги;

б) перечень документов, необходимых для предоставления муниципальной услуги, комплектность (достаточность) представленных документов;

в) источник получения документов, необходимых для предоставления муниципальной услуги (исполнительный орган государственной власти, орган местного самоуправления, организация и их местонахождение);

г) время приема и выдачи документов специалистами Комитета, МФЦ;

д) срок принятия Комитетом решения о предоставлении муниципальной услуги;

е) порядок обжалования действий (бездействий) и решений, осуществляемых и принимаемых Комитетом, МФЦ, организаций, привлекаемых МФЦ для реализации своих функций в соответствии с Федеральным законом от 27 июля 2010 года № 210-ФЗ «Об организации предоставления государственных и муниципальных услуг» (далее - Федеральный закон № 210-ФЗ), а также их должностных лиц, муниципальных служащих, работников в ходе предоставления муниципальной услуги.

1.3.9. Информация по вопросам предоставления муниципальной услуги также размещается:

а) на информационных стендах общественных организаций, органов территориального общественного самоуправления (по согласованию);

б) на информационных стендах и (или) иных источниках информирования в МФЦ;

в) в средствах массовой информации, в информационных материалах (брошюрах, буклетах).

1.3.10. Размещаемая информация содержит справочную информацию, а также сведения о порядке получения информации заявителями по вопросам предоставления муниципальной услуги и услуг, которые являются необходимыми и обязательными для предоставления муниципальной услуги, сведений о ходе предоставления муниципальной услуги, в том числе с использованием ЕПГУ, РПГУ, установленном в настоящем подразделе.

Раздел 2. Стандарт предоставления муниципальной услуги

2.1. Наименование муниципальной услуги

Наименование муниципальной услуги – признание садового дома жилым домом и жилого дома садовым домом (далее – муниципальная услуга).

2.2. Наименование органа местного самоуправления, предоставляющего муниципальную услугу

2.2.1. Муниципальная услуга предоставляется Комитетом по строительству, транспорту и дорожной деятельности Администрации города Костромы в соответствии с Положением о Комитете по строительству, транспорту и дорожной деятельности Администрации города Костромы, утвержденным решением Думы города Костромы от 25 октября 2019 года № 174.

2.2.2. В предоставлении муниципальной услуги участвуют:

- Федеральная служба государственной регистрации, кадастра и картографии;
- органы и организации по государственному техническому учету и (или) технической инвентаризации;
- органы местного самоуправления;
- территориальные подразделения МВД Российской Федерации по вопросам миграции.

2.3. Результат предоставления муниципальной услуги

2.3.1. Результатом предоставления муниципальной услуги является принятие решения:

- о признании садового дома жилым домом;
- о признании жилого дома садовым домом;
- об отказе в признании садового дома жилым домом или жилого дома садовым домом.

2.3.2. Процедура предоставления муниципальной услуги завершается выдачей (направлением) заявителю одного из следующих документов:

- решения о признании садового дома жилым домом по форме, установленной постановлением Правительства Российской Федерации от 28 января 2006 года № 47 «Об утверждении Положения о признании помещения жилым помещением, жилого помещения непригодным для проживания, многоквартирного дома аварийным и подлежащим сносу или реконструкции, садового дома жилым домом и жилого дома садовым домом» (далее также - постановление Правительства Российской Федерации от 28 января 2006 года № 47);
- решения о признании жилого дома садовым домом по форме, установленной постановлением Правительства Российской Федерации от 28 января 2006 года № 47;
- решения об отказе в признании садового дома жилым домом или жилого дома садовым домом по форме, согласно приложению 3 к настоящему Административному регламенту.

2.4. Срок предоставления муниципальной услуги

2.4.1. Решение о признании садового дома жилым домом или жилого дома садовым домом либо об отказе в признании садового дома жилым домом или жилого дома садовым домом принимается не позднее чем через 45 календарных дней со дня поступления заявления и комплекта документов, необходимых для предоставления муниципальной услуги в Комитет.

В случае поступления заявления и комплекта документов, необходимых для предоставления муниципальной услуги через МФЦ, вышеуказанный срок исчисляется со дня передачи МФЦ таких документов и заявления в Комитет.

2.4.2. Выдача заявителю результата предоставления муниципальной услуги осуществляется не позднее чем через 3 рабочих дня со дня принятия соответствующего решения способом, указанным в заявлении. В случае выбора заявителем в заявлении способа получения лично в МФЦ решение направляется в указанный в настоящем пункте срок в МФЦ.

2.5. Перечень нормативных правовых актов, регулирующих предоставление муниципальной услуги

2.5.1. Муниципальная услуга предоставляется в соответствии со следующими нормативными правовыми актами:

- Конституцией Российской Федерации («Собрание законодательства Российской Федерации», 4 августа 2014 года, № 31, статья 4398);
- Жилищным кодексом Российской Федерации («Собрание законодательства Российской Федерации», 3 января 2005 года, № 1 (часть 1), статья 14);
- Федеральным законом от 6 октября 2003 года № 131-ФЗ «Об общих принципах организации местного самоуправления в Российской Федерации» («Собрание законодательства Российской Федерации», 6 октября 2003 года, № 40, статья 3822);
- Федеральным законом от 27 июля 2010 года № 210-ФЗ «Об организации предоставления государственных и муниципальных услуг» («Собрание законодательства Российской Федерации», 2 августа 2010 года, № 31, статья 4179);
- Федеральный закон от 30 декабря 2009 года № 384-ФЗ «Технический регламент о безопасности зданий и сооружений» (далее – Федеральный закон «Технический регламент о безопасности зданий и сооружений») («Российская газета», № 255, 31 декабря 2009 года);
- постановлением Правительства Российской Федерации от 28 января 2006 года № 47 «Об утверждении Положения о признании помещения жилым помещением, жилого помещения непригодным для проживания, многоквартирного дома аварийным и подлежащим сносу или реконструкции, садового дома жилым домом и жилого дома садовым домом» («Собрание законодательства Российской Федерации», 6 февраля 2006 года, № 6, статья 702);
- постановлением Государственного комитета Российской Федерации по строительству и жилищно-коммунальному комплексу от 27 сентября 2003 года № 170 «Об утверждении Правил и норм технической эксплуатации жилищного фонда»;
- Уставом города Костромы (РГ № 214 от 23 октября 2003 года «Костромские ведомости», № 30, 26 июля 2005 года - 1 августа 2005 года; № 31, 2 августа 2005 года - 8 августа 2005 года; № 32, 9 августа 2005 года - 15 августа 2005 года; № 33, 16 августа 2005 года - 22 августа 2005 года; № 34, 23 августа 2005 года - 29 августа 2005 года; № 35, 30 августа 2005 года - 5 сентября 2005 года);
- настоящим Административным регламентом.

2.5.2. Перечень нормативных правовых актов, регулирующих предоставление муниципальной услуги, размещен на официальном сайте Администрации города Костромы в информационно-телекоммуникационной сети «Интернет» (www.gradkostroma.ru).

Комитет обеспечивает размещение и актуализацию перечня нормативных правовых актов, регулирующих предоставление муниципальной услуги, на официальном сайте Администрации города Костромы в информационно-телекоммуникационной сети «Интернет» (www.gradkostroma.ru), а также в соответствующем разделе РПГУ.

2.6. Перечень документов, необходимых для предоставления муниципальной услуги

2.6.1. Исчерпывающий перечень документов, необходимых в соответствии с нормативными правовыми актами для предоставления муниципальной услуги, подлежащих представлению заявителем:

а) заявление по форме согласно приложению 1 к настоящему Административному регламенту;

б) выписка из Единого государственного реестра недвижимости об основных характеристиках и зарегистрированных правах на объект недвижимости (далее - выписка из ЕГРН), содержащая сведения о зарегистрированных правах заявителя на садовый дом или жилой дом, либо правоустанавливающий документ на жилой дом или садовый дом в случае, если право собственности заявителя на садовый дом или жилой дом не зарегистрировано в ЕГРН, или нотариально заверенную копию такого документа;

в) заключение по обследованию технического состояния объекта, подтверждающее соответствие садового дома требованиям к надежности и безопасности, установленным частью 2 статьи 5, статьями 7, 8 и 10 Федерального закона «Технический регламент о безопасности зданий и сооружений», выданное индивидуальным предпринимателем или юридическим лицом, которые являются членами саморегулируемой организации в области инженерных изысканий (в случае признания садового дома жилым домом);

г) в случае, если садовый дом или жилой дом обременен правами третьих лиц, - нотариально удостоверенное согласие указанных лиц на признание садового дома жилым домом или жилого дома садовым домом;

д) документ, удостоверяющий полномочия представителя заявителя, в случае подачи заявления представителем заявителя.

2.6.2. Заявитель вправе не представлять выписку из ЕГРН. В случае если заявителем не представлена указанная выписка для рассмотрения заявления о признании садового дома жилым домом или жилого дома садовым домом Комитет запрашивает с использованием единой системы межведомственного электронного взаимодействия в Федеральной службе государственной регистрации, кадастра и картографии выписку из ЕГРН, содержащую сведения о зарегистрированных правах на садовый дом или жилой дом.

2.6.3. Заявитель вправе представить указанные документы по собственной инициативе. Непредставление заявителем указанных документов не является основанием для отказа заявителю в предоставлении муниципальной услуги.

2.6.4. Запрещается требовать от заявителя:

а) представления документов и информации или осуществления действий, представление или осуществление которых не предусмотрено нормативными правовыми актами, регулирующими отношения, возникающие в связи с предоставлением муниципальной услуги;

б) представления документов и информации, которые находятся в распоряжении органов, предоставляющих муниципальную услугу, государственных органов, органов местного самоуправления и организаций, в соответствии с нормативными правовыми актами Российской Федерации, нормативными правовыми актами субъектов Российской Федерации;

в) осуществления действий, в том числе согласований, необходимых для получения муниципальной услуги и связанных с обращением в иные государственные органы, органы местного самоуправления, организации, за исключением получения услуг и получения документов и информации, предоставляемых в результате предоставления таких услуг, включенных в Перечень необходимых и обязательных услуг;

г) представления документов и информации, отсутствие и (или) недостоверность которых не указывались при первоначальном отказе в приеме документов, необходимых для предоставления муниципальной услуги, либо в предоставлении муниципальной услуги, за исключением следующих случаев:

- изменение требований нормативных правовых актов, касающихся предоставления муниципальной услуги, после первоначальной подачи заявления о предоставлении муниципальной услуги;

- наличие ошибок в заявлении о предоставлении муниципальной услуги и документах, поданных заявителем после первоначального отказа в приеме документов, необходимых для предоставления муниципальной услуги, либо в предоставлении муниципальной услуги и не включенных в представленный ранее комплект документов;

- истечение срока действия документов или изменение информации после первоначального отказа в приеме документов, необходимых для предоставления муниципальной услуги;

- выявление документально подтвержденного факта (признаков) ошибочного или противоправного действия (бездействия) должностного лица Комитета, муниципального служащего, работника многофункционального центра при первоначальном отказе в приеме документов, необходимых для предоставления муниципальной услуги, либо в предоставлении муниципальной услуги, о чем в письменном виде за подписью первого заместителя главы Администрации - председателя Комитета, руководителя МФЦ при первоначальном отказе в приеме документов, необходимых для предоставления муниципальной услуги, уведомляется заявитель, а также приносятся извинения за доставленные неудобства.

2.7. Требования, предъявляемые к документам, необходимым для получения муниципальной услуги

2.7.1. Документы, предоставляемые заявителем, должны соответствовать следующим требованиям:

- тексты документов должны быть написаны разборчиво;
- фамилия, имя и отчество (при наличии) заявителя, его адрес места жительства, телефон (если есть) должны быть написаны полностью;
- документы не должны содержать подчисток, приписок, зачеркнутых слов и иных неогворенных исправлений;
- документы не должны быть исполнены карандашом;
- документы не должны иметь серьезных повреждений, наличие которых допускает неоднозначность их толкования.

2.7.2. Копии представленных документов заверяются специалистом Комитета, МФЦ на основании представленного подлинника этого документа.

2.7.3. Заявитель может подать заявление о получении муниципальной услуги в электронной форме с использованием РПГУ.

2.8. Перечень необходимых и обязательных услуг для предоставления муниципальной услуги

2.8.1. В перечень необходимых и обязательных услуг для предоставления муниципальной услуги входят:

а) заключение по обследованию технического состояния объекта, подтверждающее соответствие садового дома требованиям к надежности и безопасности, установленным частью 2 статьи 5, статьями 7, 8 и 10 Федерального закона «Технический регламент о безопасности зданий и сооружений», выданное индивидуальным предпринимателем или юридическим лицом, которые являются членами саморегулируемой организации в области инженерных изысканий (в случае признания садового дома жилым домом). Данная услуга осуществляется на платной основе, в соответствии с установленным соответствующей организацией тарифом.

б) в случае, если садовый дом или жилой дом обременен правами третьих лиц, - нотариально удостоверенное согласие указанных лиц на признание садового дома жилым домом или жилого дома садовым домом. Данная услуга осуществляется на платной основе, в соответствии с установленным соответствующей организацией тарифом.

2.9. Основания для отказа в приеме документов, необходимых для предоставления муниципальной услуги

2.9.1. Оснований для отказа в приеме документов, необходимых для предоставления муниципальной услуги, полученных на бумажном носителе, нормативными правовыми актами, регулирующими предоставление муниципальной услуги, не предусмотрено.

2.10. Основания для приостановления или отказа в предоставлении муниципальной услуги

2.10.1. Основания для приостановления предоставления муниципальной услуги нормативными правовыми актами, регулирующими предоставление муниципальной услуги, не предусмотрены.

2.10.2. Основаниями для отказа в предоставлении муниципальной услуги являются:

- а) непредставление заявителем документов, предусмотренных подпунктами «а» и (или) «в» пункта 2.6.1 настоящего Административного регламента;
- б) поступление в Комитет сведений, содержащихся в ЕГРН, о зарегистрированном праве собственности на садовый дом или жилой дом лица, не являющегося заявителем;
- в) поступление в Комитет уведомления об отсутствии в ЕГРН сведений о зарегистрированных правах на садовый дом или жилой дом, если правоустанавливающий документ, предусмотренный подпунктом «б» пункта 2.6.1 настоящего Административного регламента, или нотариально заверенная копия такого документа не были представлены заявителем. Отказ в признании садового дома жилым домом или жилого дома садовым домом по указанному основанию допускается в случае, если Комитет после получения уведомления об отсутствии в ЕГРН сведений о зарегистрированных правах на садовый дом или жилой дом уведомил заявителя указанным в заявлении способом о получении такого уведомления, предложил заявителю представить правоустанавливающий документ, предусмотренный подпунктом «б» пункта 2.6.1 настоящего Административного регламента, или нотариально заверенную копию такого документа и не получил от заявителя такой документ или такую копию в течение 15 календарных дней со дня направления уведомления о предоставлении правоустанавливающего документа;
- г) непредставление заявителем документа, предусмотренного подпунктом «г» пункта 2.6.1 настоящего Административного регламента, в случае если садовый дом или жилой дом обременен правами третьих лиц;
- д) размещение садового дома или жилого дома на земельном участке, виды разрешенного использования которого, установленные в соответствии с законодательством Российской Федерации, не предусматривают такого размещения;
- е) использование жилого дома заявителем или иным лицом в качестве места постоянного проживания (при рассмотрении заявления о признании жилого дома садовым домом).

2.11. Порядок, размер и основания взимания государственной пошлины или иной платы, взимаемой за предоставление муниципальной услуги

Муниципальная услуга предоставляется бесплатно.

2.12. Сроки ожидания в очереди при подаче заявления о предоставлении муниципальной услуги, получения результата предоставления муниципальной услуги, регистрации заявления

- 2.12.1. Максимальный срок ожидания в очереди при подаче заявления о предоставлении муниципальной услуги составляет не более 15 минут.
- 2.12.2. Максимальный срок ожидания в очереди при получении результата предоставления муниципальной услуги составляет не более 15 минут.
- 2.12.3. Максимальный срок регистрации заявления заявителя в журнале регистрации заявлений граждан составляет 10 минут с момента его поступления в Комитет.

2.13. Требования к помещениям, в которых предоставляется муниципальная услуга

- 2.13.1. Здание, в котором непосредственно предоставляется муниципальная услуга, располагается с учетом транспортной доступности (время пути для граждан от остановок общественного транспорта составляет не более 15 минут пешим ходом) и оборудовано отдельными входами для свободного доступа заявителей в помещение.
- 2.13.2. На территории, прилегающей к месторасположению Комитета, оборудуются места для парковки автотранспортных средств. На стоянке должно быть не менее 5 мест, из них не менее 10 процентов мест (но не менее одного места) - для бесплатной парковки транспортных средств, управляемых инвалидами I, II групп, а также инвалидами III группы в порядке, установленном Правительством Российской Федерации, и транспортных средств, перевозящих таких инвалидов и (или) детей-инвалидов. На указанных транспортных средствах должен быть установлен опознавательный знак «Инвалид». Порядок выдачи опознавательного знака «Инвалид» для индивидуального использования устанавливается уполномоченным Правительством Российской Федерации федеральным органом исполнительной власти. Указанные места для парковки не должны занимать иные транспортные средства. Доступ заявителей к парковочным местам является бесплатным.
- 2.13.3. Центральный вход в здание оборудован информационной табличкой (вывеской), содержащей информацию о наименовании и графике работы.
- 2.13.4. В целях создания условий доступности зданий, помещений, в которых предоставляется муниципальная услуга (далее – здания), и условий доступности муниципальной услуги инвалидам обеспечиваются:
 - а) условия для беспрепятственного доступа к зданиям¹, а также для беспрепятственного пользования средствами связи и информации;
 - б) возможность самостоятельного передвижения по территории, на которой расположены здания, а также входа в такие здания и выхода из них, в том числе с использованием кресла-коляски;
 - в) сопровождение инвалидов, имеющих стойкие расстройства функции зрения и самостоятельного передвижения, и оказание им помощи в передвижении;
 - г) надлежащее размещение оборудования и носителей информации, необходимых для обеспечения беспрепятственного доступа инвалидов к зданиям и к услугам с учетом ограничений их жизнедеятельности;
 - д) дублирование необходимой для инвалидов звуковой и зрительной информации, а также надписей, знаков и иной текстовой и графической информации знаками, выполненными рельефно-точечным шрифтом Брайля, допуск сурдопереводчика и тифлосурдопереводчика;
 - е) допуск в здания собаки-проводника при наличии документа, подтверждающего ее специальное обучение и выдаваемого по форме и в порядке, которые определяются федеральным органом исполнительной власти, осуществляющим функции по выработке и реализации государственной политики и нормативно-правовому регулированию в сфере социальной защиты населения.
- 2.13.5. Оказание помощи инвалидам в преодолении барьеров, мешающих получению ими услуг наравне с другими лицами.
- 2.13.6. В случаях, если существующие здания невозможно полностью приспособить с уче-

том потребностей инвалидов, собственники этих зданий до их реконструкции или капитального ремонта должны принимать согласованные с одним из общественных объединений инвалидов меры для обеспечения доступа инвалидов к месту предоставления муниципальной услуги либо, когда это возможно, обеспечить предоставление муниципальной услуги по месту жительства инвалида или в дистанционном режиме.

2.13.7. Места ожидания в очереди на представление или получение документов, комфортные для граждан, оборудованы стульями (кресельными секциями, скамьями), местами общественного пользования.

2.13.8. Помещения приема граждан оборудованы информационными табличками с указанием:

- а) наименования Комитета;
- б) номера помещения;
- в) фамилии, имени, отчества и должности специалиста;
- г) технического перерыва (при наличии).

2.13.9. Прием граждан осуществляется в специально выделенных для этих целей помещениях, включающих в себя места для заполнения документов и информирования граждан.

2.13.10. Помещения должны соответствовать установленным санитарно-эпидемиологическим правилам и оборудованы средствами пожаротушения и оповещения о возникновении чрезвычайной ситуации.

2.13.11. Каждое рабочее место специалиста должно быть оборудовано телефоном, персональным компьютером с возможностью доступа к информационным базам данных, печатающим устройствам.

2.13.12. На информационных стендах размещается следующая информация:

- а) справочная информация;
- б) порядок получения информации заявителями по вопросам предоставления муниципальной услуги и услуг, которые являются необходимыми и обязательными для предоставления муниципальной услуги, сведений о ходе предоставления муниципальной услуги, в том числе с использованием ЕПГУ, РПГУ.

2.14. Показатели доступности и качества предоставления муниципальной услуги

2.14.1. Показатели доступности и качества предоставления муниципальной услуги:

- а) количество необходимых и достаточных посещений заявителем Управления для получения муниципальной услуги не превышает 3 раза. Время общения с должностными лицами при предоставлении муниципальной услуги не должно превышать 20 минут.
 - б) предоставление муниципальной услуги может также осуществляться в МФЦ по принципу «одного окна», в соответствии с которым предоставление муниципальной услуги осуществляется после однократного обращения заявителя с соответствующим запросом о предоставлении муниципальной услуги или запросом, указанным в статье 15.1 Федерального закона от 27 июля 2010 года № 210-ФЗ, а взаимодействие с органами, предоставляющими муниципальные услуги, осуществляется МФЦ без участия заявителя в соответствии с нормативными правовыми актами и соглашением о взаимодействии.
 - в) заявителю предоставляется информация о ходе предоставления муниципальной услуги. Для получения сведений о ходе предоставления муниципальной услуги при личном обращении заявителем указывается дата и регистрационный номер заявления, обозначенный в расписке о приеме документов, полученной от Комитета/МФЦ при подаче документов;
 - г) соблюдение срока предоставления муниципальной услуги;
 - д) соблюдение сроков ожидания в очереди при предоставлении муниципальной услуги;
 - е) отсутствие поданных в установленном порядке жалоб на решение или действие (бездействие), принятые или осуществленные при предоставлении муниципальной услуги.
- 2.14.2. При предоставлении муниципальной услуги в МФЦ специалистами МФЦ могут в соответствии с настоящим Административным регламентом осуществляться следующие функции:
- а) информирование и консультирование заявителей по вопросу предоставления муниципальной услуги;
 - б) прием запроса и документов в соответствии с настоящим Административным регламентом;
 - в) истребование документов (сведений), необходимых для предоставления муниципальной услуги и находящихся в других органах и организациях в соответствии с заключенными соглашениями;
 - г) выдача результатов предоставления муниципальной услуги в соответствии с настоящим Административным регламентом.

Раздел 3. Административные процедуры

3.1. Состав, последовательность и сроки выполнения административных процедур, требования к порядку их выполнения, в том числе особенности выполнения административных процедур в электронной форме

- 3.1.1. Предоставление муниципальной услуги включает в себя следующие административные процедуры:
 - а) приём и регистрация заявления и документов;
 - б) истребование документов (сведений), необходимых для предоставления муниципальной услуги и находящихся в распоряжении других органов и организаций (в случае необходимости);
 - в) экспертиза документов;
 - г) принятие решения о предоставлении (об отказе в предоставлении) муниципальной услуги;
 - д) выдача документов по результатам предоставления муниципальной услуги.

3.2. Прием и регистрация заявления и документов

- 3.2.1. Основанием для начала административной процедуры приема и регистрации документов является обращение заявителя (представителя заявителя) в Комитет/МФЦ посредством:
 - а) личного обращения с заявлением и документами, необходимыми для предоставления муниципальной услуги;
 - б) почтового отправления заявления и документов, необходимых для предоставления муниципальной услуги.
- 3.2.2. При поступлении заявления специалист, ответственный за прием и регистрацию документов заявителя:
 - а) устанавливает предмет обращения заявителя;
 - б) проверяет документ, удостоверяющий личность заявителя (в случае личного обращения заявителя), или документ, подтверждающий право на обращение с запросом (в случае если с запросом обращается представитель заявителя);
 - в) при отсутствии у заявителя заполненного заявления или неправильном его заполнении, помогает заявителю заполнить форму заявления или заполняет его самостоятельно и представляет на подпись заявителю;
 - г) производит копирование документов (если заявителем не предоставлены копии документов, необходимых для предоставления муниципальной услуги), удостоверяя копии предоставленных документов на основании их оригиналов (личной подписью);

¹ применяются исключительно ко вновь вводимым в эксплуатацию или прошедшим реконструкцию, модернизацию зданиям

д) регистрирует поступление заявления в Журнале регистрации заявлений о предоставлении муниципальной услуги;

е) оформляет расписку о приеме документов по форме согласно приложению 2 к настоящему Административному регламенту, а в случае поступления документов по почте/ электронной почте, направляет её заявителю (представителю заявителя);

ж) в случае поступления полного комплекта документов, передает их специалисту, ответственному за экспертизу документов;

з) в случае поступления неполного комплекта документов, передает их специалисту, ответственному за истребование документов, или специалисту, ответственному за прием и регистрацию документов.

3.2.3. В случае обращения заявителя в МФЦ, специалист МФЦ, ответственный за прием и регистрацию документов, передает личное дело заявителя в установленном порядке в Комитет.

3.2.4. Результатом исполнения административной процедуры является прием и регистрация в журнале регистрации заявлений о предоставлении муниципальной услуги по признанию садового дома жилым домом и жилого дома садовым домом заявления о предоставлении муниципальной услуги с прилагаемыми к нему документами и передача их уполномоченному должностному лицу.

3.2.5. Максимальный срок исполнения административных действий составляет 15 минут.

3.2.6. Максимальный срок исполнения административной процедуры составляет 5 календарных дней.

3.3. Истребование документов (сведений), необходимых для предоставления муниципальной услуги и находящихся в распоряжении других органов и организаций

3.3.1. Основанием для начала административной процедуры истребования документов (сведений), необходимых для предоставления муниципальной услуги и находящихся в распоряжении других органов и организаций, является получение специалистом, ответственным за истребование документов (сведений), неполного комплекта документов заявителя.

3.3.2. Специалист, ответственный за истребование документов (сведений), оформляет и направляет в соответствии с установленным порядком межведомственного взаимодействия запросы в:

а) Федеральную службу государственной регистрации, кадастра и картографии для получения выписки из ЕГРН об основных характеристиках и зарегистрированных правах на объект недвижимости;

б) органы и организации по государственному техническому учету и (или) технической инвентаризации для получения сведений, содержащихся в техническом паспорте обследуемого объекта;

в) органы местного самоуправления для получения информации о видах разрешенного использования земельного участка, на котором расположен садовый дом или жилой дом, установленных в соответствии с законодательством Российской Федерации и о возможности размещения на указанном земельном участке жилого дома (садового дома);

г) территориальные подразделения МВД Российской Федерации по вопросам миграции для получения документов о наличии (отсутствии) зарегистрированных граждан по месту жительства (месту регистрации в жилом доме, признаваемом садовым домом).

3.3.3. Направление межведомственного запроса осуществляется в электронной форме посредством системы межведомственного электронного взаимодействия и подключенных к ней региональных систем межведомственного электронного взаимодействия.

3.3.4. Направление межведомственного запроса в бумажном виде допускается только в случае невозможности направления межведомственных запросов в электронной форме.

3.3.5. Письменный межведомственный запрос должен содержать:

а) наименование органа или организации, направляющих межведомственный запрос;

б) наименование органа или организации, в адрес которых направляется межведомственный запрос;

в) наименование муниципальной услуги, для предоставления которой необходимо предоставление документа и (или) информации, а также, если имеется, номер (идентификатор) такой услуги в реестре муниципальных услуг;

г) указание на положения нормативного правового акта, которым установлено предоставление документа и (или) информации, необходимых для предоставления муниципальной услуги, и указание на реквизиты данного нормативного правового акта;

д) сведения, необходимые для представления документа и (или) информации, установленные настоящим Административным регламентом, а также сведения, предусмотренные нормативными правовыми актами как необходимые для представления таких документов и (или) информации;

е) контактная информация для направления ответа на межведомственный запрос;

ж) дата направления межведомственного запроса;

з) фамилия, имя, отчество и должность лица, подготовившего и направившего межведомственный запрос, а также номер служебного телефона и (или) адрес электронной почты данного лица для связи;

и) информация о факте получения согласия от заявителя о предоставлении информации, доступ к которой ограничен федеральными законами (при направлении межведомственного запроса о предоставлении информации, доступ к которой ограничен федеральными законами).

3.3.6. При поступлении ответов на запросы от органов и организаций специалист, ответственный за истребование документов:

а) доукомплектовывает дело полученными ответами на запросы, оформленными на бумажном носителе, а также в образе электронных документов (при наличии технических возможностей);

б) вносит содержащуюся в них информацию (сведения) в АИС (при наличии технических возможностей);

в) вносит в АИС сведения о выполнении административной процедуры (при наличии технических возможностей);

г) передает дело специалисту, ответственному за экспертизу документов (сведений), необходимых для предоставления муниципальной услуги.

3.3.7. Результатом административной процедуры является истребование посредством системы межведомственного взаимодействия необходимых документов (сведений) и передача комплекта документов специалисту, ответственному за экспертизу документов.

3.3.8. Максимальный срок выполнения административных действий составляет 40 минут.

3.3.9. Максимальный срок выполнения административной процедуры составляет 5 календарных дней.

3.4. Экспертиза документов

3.4.1. Основанием для начала административной процедуры экспертизы документов является получение комплекта документов заявителя специалистом, ответственным за экспертизу документов.

3.4.2. Специалист, ответственный за экспертизу документов:

а) устанавливает предмет обращения заявителя;

б) формирует личное дело заявителя, которое представляет собой сброшюрованный и подшитый в обложку личного дела комплект документов, представленных заявителем;

3.4.3. Осуществляя экспертизу документов заявителя, специалист, ответственный за экс-

пертизу документов:

а) устанавливает принадлежность заявителя к категории лиц, имеющих право на получение муниципальной услуги;

б) проверяет наличие у заявителя полномочий на право обращения с заявлением о предоставлении муниципальной услуги, если с заявлением обращается представитель заявителя;

в) проверяет наличие и правильность оформления документов в соответствии с подразделами 2.6, 2.7 настоящего Административного регламента;

г) проверяет наличие заключения по обследованию технического состояния объекта, подтверждающее соответствие садового дома требованиям к надежности и безопасности, установленным частью 2 статьи 5, статьями 7, 8 и 10 Федерального закона «Технический регламент о безопасности зданий и сооружений», выданное индивидуальным предпринимателем или юридическим лицом, которые являются членами саморегулируемой организации в области инженерных изысканий (в случае признания садового дома жилым домом);

д) устанавливает наличие согласия всех собственников обследуемого объекта.

3.4.4. На основании анализа комплекта документов заявителя (в том числе документов (сведений), полученных в результате межведомственного взаимодействия) специалист, ответственный за экспертизу документов, устанавливает отсутствие (наличие) оснований для отказа в предоставлении муниципальной услуги.

3.4.5. При отсутствии оснований для отказа в предоставлении муниципальной услуги, предусмотренных пунктом 2.9 настоящего Административного регламента, специалист, ответственный за экспертизу документов, осуществляет подготовку проекта решения о признании садового дома жилым домом или жилого дома садовым домом (далее - решение о предоставлении муниципальной услуги).

3.4.6. При наличии оснований для отказа в предоставлении муниципальной услуги, предусмотренных пунктом 2.9 настоящего Административного регламента, специалист, ответственный за экспертизу документов, осуществляет подготовку проекта решения об отказе в предоставлении муниципальной услуги по признанию садового дома жилым домом или жилого дома садовым домом (далее - решение об отказе).

3.4.7. Специалист, ответственный за экспертизу документов, передает проект решения о предоставлении услуги или проект решения об отказе в предоставлении услуги с личным делом заявителя заместителю председателя Комитета для принятия соответствующего решения.

3.4.8. Результатом административной процедуры экспертизы документов является подготовка проекта решения о предоставлении муниципальной услуги либо проекта решения об отказе в предоставлении муниципальной услуги и передача их с личным делом заявителя заместителю председателю Комитета.

3.4.9. Максимальный срок выполнения административных действий составляет 4 часа.

3.4.10. Максимальный срок выполнения административной процедуры составляет 30 календарных дней.

3.5. Принятие решения о предоставлении (об отказе в предоставлении) муниципальной услуги

3.5.1. Основанием для начала административной процедуры принятия решения о предоставлении (об отказе в предоставлении) муниципальной услуги является получение заместителем председателя Комитета проекта решения о предоставлении муниципальной услуги либо проекта решения об отказе в предоставлении муниципальной услуги вместе с личным делом заявителя.

3.5.2. Заместитель председателя Комитета определяет правомерность предоставления (отказа в предоставлении) муниципальной услуги.

3.5.3. Если проекты решения о предоставлении муниципальной услуги либо решения об отказе в предоставлении муниципальной услуги не соответствуют требованиям законодательства Российской Федерации, заместитель председателя Комитета возвращает их специалисту, ответственному за экспертизу документов, для приведения их в соответствие с требованиями действующего законодательства с указанием причины возврата.

3.5.4. В случае возврата документов, в соответствии с пунктом 3.5.3 настоящего Административного регламента, специалист, ответственный за экспертизу документов, приводит проекты решения о предоставлении муниципальной услуги либо решения об отказе в предоставлении муниципальной услуги в соответствие с действующим законодательством и передает заместителю председателя Комитета для повторного рассмотрения.

3.5.5. Заместитель председателя Комитета в случае соответствия проектов решения о предоставлении муниципальной услуги либо решения об отказе в предоставлении муниципальной услуги действующему законодательству Российской Федерации:

а) принимает решение о предоставлении (об отказе в предоставлении) муниципальной услуги;

б) подписывает решение о предоставлении муниципальной услуги либо решение об отказе в предоставлении муниципальной услуги;

в) передает решение о предоставлении муниципальной услуги либо решение об отказе в предоставлении муниципальной услуги и личное дело заявителя специалисту, ответственному за выдачу документов.

3.5.6. Результатом административной процедуры принятия решения о предоставлении (об отказе в предоставлении) муниципальной услуги является принятие решения о предоставлении (об отказе в предоставлении) муниципальной услуги и передача решения о предоставлении муниципальной услуги либо решения об отказе в предоставлении муниципальной услуги и личного дела заявителя специалисту, ответственному за выдачу документов.

3.5.7. Максимальный срок выполнения административных действий составляет 2 часа.

3.5.8. Максимальный срок выполнения административной процедуры составляет 5 календарных дней.

3.6. Выдача заявителю результата предоставления муниципальной услуги

3.6.1. Основанием для начала процедуры выдачи документов по результатам предоставления муниципальной услуги является получение специалистом, ответственным за выдачу документов, комплекта документов (личного дела) заявителя.

3.6.2. Специалист, ответственный за выдачу документов:

а) регистрирует решение о предоставлении муниципальной услуги либо об отказе в предоставлении муниципальной услуги;

б) уведомляет заявителя об окончании хода предоставления муниципальной услуги любым из способов, указанных в заявлении (телефон, факс);

в) вручает (направляет) заявителю (почтовым отправлением) документ, о предоставлении муниципальной услуги либо об отказе в предоставлении муниципальной услуги;

г) передает дело специалисту, ответственному за делопроизводство, для последующей его регистрации и передачи в архив.

В случае изъявления желания заявителем получить результат предоставления услуги через МФЦ, специалист, ответственный за выдачу документов, передает соответствующие документы в установленном порядке в МФЦ.

3.6.3. Результатом административной процедуры является выдача решения о предоставлении муниципальной услуги либо об отказе в предоставлении муниципальной услуги заявителю лично, либо направление его почтовым отправлением с уведомлением о доставке.

3.6.4. Максимальный срок выполнения административных действий составляет 60 минут.

3.6.5. Максимальный срок выполнения административной процедуры составляет 3 рабочих дня.

3.6.5. В случае обнаружения опечаток и ошибок (далее - техническая ошибка) в выданных в результате предоставления муниципальной услуги документах заявитель направляет в

адрес Комитета заявление об исправлении допущенных технических ошибок с приложением оригинала документа, выданного в результате предоставления муниципальной услуги.

3.6.6. Заявление в порядке, установленном инструкцией по делопроизводству в Администрации города Костромы, передается на рассмотрение специалисту, ответственному за выдачу документов заявителю.

3.6.7. Срок рассмотрения и выдачи документов с исправленными техническими ошибками не может превышать 5 рабочих дней с момента регистрации заявления об исправлении допущенных технических ошибок.

3.6.8. Жалоба заявителя на отказ Комитета, должностного лица Комитета в исправлении допущенных технических ошибок в выданных в результате предоставления муниципальной услуги документах либо нарушение установленного срока таких исправлений рассматривается в порядке, установленном разделом 5 настоящего Административного регламента.

Раздел 4. Порядок и формы контроля за исполнением административного регламента

4.1. Текущий контроль за соблюдением требований к порядку предоставления муниципальной услуги

4.1.1. Текущий контроль соблюдения и исполнения ответственными должностными лицами Комитета положений настоящего Административного регламента и иных нормативных правовых актов, устанавливающих требования к предоставлению муниципальной услуги (далее – текущий контроль), осуществляется председателем Комитета, а в период его отсутствия исполняющим обязанности руководителя Комитета.

4.1.2. Текущий контроль осуществляется путем проведения проверок с целью выявления и устранения нарушений прав заявителей, а также иных заинтересованных лиц (граждан, их объединений и организаций, чьи права и законные интересы нарушены при предоставлении муниципальной услуги) (далее – заинтересованные лица), рассмотрения, подготовки ответов на обращения заявителей и заинтересованных лиц.

4.2. Плановые и внеплановые проверки полноты и качества предоставления муниципальной услуги

4.2.1. Проверки могут быть плановыми - осуществляться на основании программ проверок и внеплановыми. При проведении проверки могут рассматриваться все вопросы, связанные с предоставлением муниципальной услуги - комплексные проверки, или отдельные вопросы - тематические проверки.

Внеплановая проверка проводится в связи с конкретным обращением заявителя, поступлением информации от заинтересованных лиц о нарушении действующего законодательства при предоставлении муниципальной услуги.

4.2.2. Контроль за полнотой и качеством предоставления муниципальной услуги включает в себя:

а) проведение служебных проверок в случае поступления жалоб на действия (бездействие) должностного лица при предоставлении муниципальной услуги;

б) выявление и устранение нарушений прав граждан, юридических лиц, индивидуальных предпринимателей.

4.2.3. Для проведения проверки формируется комиссия, деятельность которой осуществляется в соответствии с планом проведения проверки. Состав комиссии и план проведения проверки утверждаются приказом Комитета. Результаты деятельности комиссии оформляются в виде справки, в которой отмечаются выявленные недостатки и предложения по их устранению. Справка подписывается заместителем председателя комиссии.

4.2.4. Персональная ответственность должностных лиц Комитета закрепляется в их должностных инструкциях в соответствии с требованиями законодательства.

4.2.5. Должностные лица Комитета в случае ненадлежащих предоставления муниципальной услуги и (или) исполнения служебных обязанностей, совершения противоправных действий (бездействия) при проведении проверки несут ответственность в соответствии с законодательством Российской Федерации.

4.2.6. Комитет ведет учет случаев ненадлежащего исполнения должностными лицами служебных обязанностей, проводит соответствующие служебные проверки и принимает в соответствии с законодательством Российской Федерации меры в отношении таких должностных лиц.

4.2.7. Граждане, их объединения и организации вправе обратиться устно, направить обращение в письменной форме или в форме электронного документа в адрес председателя Комитета с просьбой о проведении проверки соблюдения и исполнения нормативных правовых актов Российской Федерации, Костромской области, муниципальных правовых актов города Костромы, положений настоящего Административного регламента, устанавливающих требования к полноте и качеству предоставления муниципальной услуги, в случае предполагаемого нарушения прав и законных интересов при предоставлении муниципальной услуги.

4.2.8. Обращение заинтересованных лиц, поступившее в Комитет, рассматривается в течение 30 дней со дня его регистрации. О результатах рассмотрения обращения не позднее дня, следующего за днем принятия решения, дается письменный ответ, который может быть направлен заказным почтовым отправлением по почтовому адресу, указанному в обращении, путем вручения обратившемуся лицу или его уполномоченному представителю лично под расписку или в форме электронного документа на адрес электронной почты обратившегося лица.

4.2.9. Жалоба заявителя рассматривается в порядке, установленном разделом 5 настоящего Административного регламента.

Раздел 5. Порядок досудебного (внесудебного) обжалования заявителем решений и действий (бездействия) органа, предоставляющего муниципальную услугу, многофункционального центра, организаций, привлекаемых многофункциональными центрами для реализации своих функций в соответствии с Федеральным законом № 210-ФЗ, а также их должностных лиц, государственных служащих, работников

5.1. Заявители имеют право на обжалование, оспаривание решений, действий (бездействия) Администрации города Костромы, Комитета, должностного лица Комитета, муниципального служащего, МФЦ, работника МФЦ, а также организаций, привлекаемых МФЦ для реализации своих функций в соответствии с Федеральным законом № 210-ФЗ (далее – привлекаемые организации), или их работников при предоставлении муниципальной услуги в судебном или в досудебном (внесудебном) порядке.

5.2. Обжалование решений, действий (бездействия) Администрации города Костромы, Комитета, должностного лица Комитета, муниципального служащего, МФЦ, работника МФЦ, либо привлекаемой организации, работника привлекаемой организации при предоставлении муниципальной услуги в досудебном (внесудебном) порядке не лишает заявителя права на оспаривание указанных решений, действий (бездействия) в судебном порядке.

5.3. Заявитель может обратиться с жалобой, в том числе в следующих случаях:

а) нарушение срока регистрации заявления заявителя о предоставлении муниципальной услуги, в том числе запроса о предоставлении нескольких муниципальных услуг при однократном обращении заявителя в МФЦ;

б) нарушение срока предоставления муниципальной услуги. В указанном случае досудебное (внесудебное) обжалование заявителем решений и действий (бездействия) МФЦ,

работника МФЦ возможно в случае, если на МФЦ, решения и действия (бездействие) которого обжалуются, возложена функция по предоставлению муниципальной услуги в полном объеме в порядке, установленном законодательством Российской Федерации;

в) требование у заявителя документов или информации либо осуществления действий, представление или осуществление которых не предусмотрены нормативными правовыми актами Российской Федерации, нормативными правовыми актами Костромской области, муниципальными правовыми актами города Костромы для предоставления муниципальной услуги;

г) отказ в приеме документов, предоставление которых предусмотрено нормативными правовыми актами Российской Федерации, нормативными правовыми актами Костромской области, муниципальными правовыми актами города Костромы для предоставления муниципальной услуги у заявителя;

д) отказ в предоставлении муниципальной услуги, если основания отказа не предусмотрены федеральными законами и принятыми в соответствии с ними иными нормативными правовыми актами Российской Федерации, законами и иными нормативными правовыми актами Костромской области, муниципальными правовыми актами города Костромы. В указанном случае досудебное (внесудебное) обжалование заявителем решений и действий (бездействия) МФЦ, работника МФЦ возможно в случае, если на МФЦ, решения и действия (бездействие) которого обжалуются, возложена функция по предоставлению муниципальной услуги в полном объеме в порядке, установленном законодательством Российской Федерации;

е) затребование с заявителя при предоставлении муниципальной услуги платы, не предусмотренной нормативными правовыми актами Российской Федерации, нормативными правовыми актами Костромской области, муниципальными правовыми актами города Костромы;

ж) отказ Комитета, должностного лица Комитета, МФЦ, работника МФЦ, привлекаемых организаций или их работников в исправлении допущенных ими опечаток и ошибок в выданных в результате предоставления муниципальной услуги документах либо нарушение установленного срока таких исправлений. В указанном случае досудебное (внесудебное) обжалование заявителем решений и действий (бездействия) МФЦ, работника МФЦ возможно в случае, если на МФЦ, решения и действия (бездействие) которого обжалуются, возложена функция по предоставлению муниципальной услуги в полном объеме в порядке, установленном законодательством Российской Федерации;

з) нарушение срока или порядка выдачи документов по результатам предоставления муниципальной услуги;

и) приостановление предоставления муниципальной услуги, если основания приостановления не предусмотрены федеральными законами и принятыми в соответствии с ними иными нормативными правовыми актами Российской Федерации, законами и иными нормативными правовыми актами Костромской области, муниципальными правовыми актами города Костромы. В указанном случае досудебное (внесудебное) обжалование заявителем решений и действий (бездействия) МФЦ, работника МФЦ возможно в случае, если на МФЦ, решения и действия (бездействие) которого обжалуются, возложена функция по предоставлению муниципальной услуги в полном объеме в порядке, установленном законодательством Российской Федерации.

к) требование у заявителя при предоставлении муниципальной услуги документов или информации, отсутствие и (или) недостоверность которых не указывались при первоначальном отказе в приеме документов, необходимых для предоставления муниципальной услуги, либо в предоставлении муниципальной услуги, за исключением случаев, указанных в пункте 2.6.4 настоящего Административного регламента. В указанном случае досудебное (внесудебное) обжалование заявителем решений и действий (бездействия) МФЦ, работника МФЦ возможно в случае, если на МФЦ, решения и действия (бездействие) которого обжалуются, возложена функция по предоставлению соответствующих муниципальных услуг в полном объеме в порядке, установленном законодательством Российской Федерации.

5.4. Жалоба подается в письменной форме на бумажном носителе, в электронной форме в адрес главы Администрации, председателя Комитета, МФЦ, либо в соответствующий орган, являющийся учредителем МФЦ (далее – учредитель МФЦ), а также в привлекаемые организации. Жалобы на решения и действия (бездействие) председателя Комитета рассматриваются главой Администрации. Жалобы на решения и действия (бездействие) работника МФЦ подаются руководителю этого МФЦ. Жалобы на решения и действия (бездействие) МФЦ подаются учредителю МФЦ или должностному лицу, уполномоченному нормативным правовым актом Костромской области. Жалобы на решения и действия (бездействие) работников привлекаемых организаций подаются руководителям этих организаций.

5.5. Жалоба на решения и действия (бездействие) Администрации, должностного лица Администрации, муниципального служащего, председателя Комитета, может быть направлена по почте, через МФЦ, с использованием информационно-телекоммуникационной сети «Интернет», официального сайта ЕПГУ либо РПГУ, а также может быть принята при личном приеме заявителя.

Жалоба на решения и действия (бездействие) МФЦ, работника МФЦ может быть направлена по почте, с использованием информационно-телекоммуникационной сети «Интернет», официального сайта МФЦ, ЕПГУ либо РПГУ, а также может быть принята при личном приеме заявителя.

Жалоба на решения и действия (бездействие) привлекаемых организаций, а также их работников может быть направлена по почте, с использованием информационно-телекоммуникационной сети «Интернет», официальных сайтов этих организаций, ЕПГУ либо РПГУ, а также может быть принята при личном приеме заявителя.

5.6. Жалоба должна содержать:

а) наименование органа, предоставляющего муниципальную услугу, должностного лица органа, предоставляющего муниципальную услугу, муниципального служащего, МФЦ, его руководителя и (или) работника, привлекаемых организаций, их руководителей и (или) работников, решения и действия (бездействие) которых обжалуются;

б) фамилию, имя, отчество (последнее - при наличии), сведения о месте жительства заявителя - физического лица либо наименование, сведения о месте нахождения заявителя - юридического лица, а также номер (номера) контактного телефона, адрес (адреса) электронной почты (при наличии) и почтовый адрес, по которым должен быть направлен ответ заявителю;

в) сведения об обжалуемых решениях и действиях (бездействии) органа, предоставляющего муниципальную услугу, должностного лица органа, предоставляющего муниципальную услугу, муниципального служащего, МФЦ, работника МФЦ, привлекаемых организаций их работников;

г) доводы, на основании которых заявитель не согласен с решением и действием (бездействием) органа, предоставляющего муниципальную услугу, должностного лица органа, предоставляющего муниципальную услугу, либо муниципального служащего, МФЦ, работника МФЦ, привлекаемых организаций их работников.

5.7. Жалоба, поступившая в Администрацию, Комитет, МФЦ, учредителю МФЦ, в привлекаемую организацию подлежит рассмотрению в течение 15 рабочих дней со дня ее регистрации, а в случае обжалования отказа Комитета, МФЦ, привлекаемой организации в приеме документов у заявителя либо в исправлении допущенных опечаток и ошибок или в случае обжалования нарушения установленного срока таких исправлений - в течение 5 рабочих дней со дня ее регистрации.

5.8. По результатам рассмотрения жалобы принимается одно из следующих решений:

а) жалоба удовлетворяется, в том числе в форме отмены принятого решения, исправления допущенных опечаток и ошибок в выданных в результате предоставления муниципальной услуги документах, возврата заявителем денежных средств, взимание которых не пред-

усмотрено нормативными правовыми актами Российской Федерации, нормативными правовыми актами Костромской области, муниципальными правовыми актами города Костромы;

б) в удовлетворении жалобы отказывается.

5.9. Не позднее дня, следующего за днем принятия решения, заявителю в письменной форме и по желанию заявителя в электронной форме направляется мотивированный ответ о результатах рассмотрения жалобы.

В случае признания жалобы подлежащей удовлетворению в ответе заявителю дается информация о действиях, осуществляемых Комитетом, МФЦ, либо привлекаемой организацией, в целях незамедлительного устранения выявленных нарушений при оказании муниципальной услуги, а также приносятся извинения за доставленные неудобства и указывается информация о дальнейших действиях, которые необходимо совершить заявителю в целях получения муниципальной услуги.

В случае признания жалобы не подлежащей удовлетворению в ответе заявителю даются аргументированные разъяснения о причинах принятого решения, а также информация о порядке обжалования принятого решения.

5.10. В случае установления в ходе или по результатам рассмотрения жалобы признаков состава административного правонарушения или преступления должностное лицо, работник, наделенное(ые) полномочиями по рассмотрению жалоб, незамедлительно направляет(ют) имеющиеся материалы в органы прокуратуры и в органы, уполномоченные составлять протоколы об административных правонарушениях в соответствии с нормативными правовыми актами Костромской области, муниципальными правовыми актами города Костромы.

Приложение 1 к Административному регламенту предоставления Администрацией города Костромы муниципальной услуги по признанию садового дома жилым домом и жилого дома садовым домом

Форма заявления о предоставлении муниципальной услуги

(наименование структурного подразделения Администрации города Костромы)

от _____
(для юридических лиц - полное наименование, организационно-

правовая форма, ИНН, ОГРН;

для индивидуальных предпринимателей – фамилия, имя, отчество,

паспортные данные, ИНН;

для физических лиц - фамилия, имя, отчество, паспортные данные)

в лице _____
(для юридических лиц: наименование должности,

фамилия, имя, отчество, реквизиты документа,

подтверждающего полномочия; для физических лиц

фамилия, имя, отчество, паспортные данные,

реквизиты документа, подтверждающего полномочия)

(место жительства или место пребывания физического лица либо место нахождения индивидуального предпринимателя, юридического лица)

телефон: _____, факс: _____,

адрес электронной почты/почтовый адрес:

ЗАЯВЛЕНИЕ

о предоставлении муниципальной услуги по признанию садового дома жилым домом и жилого дома садовым домом

Прошу признать садовый дом жилым домом/жилой дом садовым домом (нужное подчеркнуть), расположенный по адресу:

_____ (кадастровый номер садового дома или жилого дома, кадастровый номер земельного участка, на котором расположен садовый дом или жилой дом)

Решение о результате оказания муниципальной услуги прошу направить в мой адрес следующим способом (нужное подчеркнуть): почтовое отправление с уведомлением о вручении, по адресу указанному в заявлении, электронной почтой, получение лично в многофункциональном центре, получение лично в Комитете по строительству, транспорту и дорожной деятельности Администрации города Костромы.

« _____ » _____ (дата) _____ (подпись) _____ (Ф.И.О.)

Приложение 2 к Административному регламенту предоставления Администрацией города Костромы муниципальной услуги по признанию садового дома жилым домом и жилого дома садовым домом

Форма расписки о приеме документов

РАСПИСКА

Дана _____

(Ф.И.О. заявителя)

в том, что от него « _____ » _____ 20__ года получены следующие документы:

п/п	Наименование документа	Количество экземпляров	Количество страниц
	2	3	4
1.	заявление		
2.	выписка из Единого государственного реестра недвижимости об основных характеристиках и зарегистрированных правах на объект недвижимости (далее - выписка из ЕГРН), содержащая сведения о зарегистрированных правах заявителя на садовый дом или жилой дом, либо правоустанавливающий документ на жилой дом или садовый дом/ нотариально заверенная копия		
3.	заключение по обследованию технического состояния объекта, подтверждающее соответствие садового дома требованиям к надежности и безопасности, установленным частью 2 статьи 5, статьями 7, 8 и 10 Федерального закона «Технический регламент о безопасности зданий и сооружений», выданное индивидуальным предпринимателем или юридическим лицом, которые являются членами саморегулируемой организации в области инженерных изысканий (в случае признания садового дома жилым домом)		
4.	нотариально удостоверенное согласие указанных лиц на признание садового дома жилым домом или жилого дома садовым домом (в случае, если садовый дом или жилой дом обременен правами третьих лиц)		
5.	документ, удостоверяющий полномочия представителя заявителя (в случае подачи заявления представителем заявителя)		

Итого представленных документов: _____

Перечень документов (сведений), которые будут получены по межведомственным запросам:

- выписка из Единого государственного реестра недвижимости об основных характеристиках и зарегистрированных правах на объект недвижимости.

Документы зарегистрированы под № _____ от « _____ » _____ 20__ г.

_____ (должность лица, принявшего заявление)

_____ (подпись)

_____ (Фамилия, имя, отчество)

Приложение 3 к Административному регламенту предоставления Администрацией города Костромы муниципальной услуги по признанию садового дома жилым домом и жилого дома садовым домом



АДМИНИСТРАЦИЯ ГОРОДА КОСТРОМЫ

Комитет по строительству, транспорту и дорожной деятельности

Управление строительства и капитального ремонта

пл. Конституции, 2, г. Кострома, 156005

Тел./факс. (4942) 42-68-96

E-mail:

№ _____

На № _____ от _____

_____ (Ф.И.О./наименование заявителя)

_____ (адрес/местонахождение заявителя)

РЕШЕНИЕ

об отказе в признании садового дома жилым домом или жилого дома садовым домом

В связи с обращением

(ФИО физического лица, наименование юридического лица,

индивидуального предпринимателя)

от «___» _____ 20__ года о намерении признать садовый дом жилым домом/жилой дом садовым домом (нужное подчеркнуть), расположенный по адресу: _____

кадастровый номер земельного участка, в пределах которого расположен дом: _____

на основании _____ (наименование и реквизиты правоустанавливающего документа) по результатам рассмотрения представленных документов принято решение:

(указывается нормы, на основании которых принято решение об отказе,

перечисляются причины отказа в признании садового дома жилым домом или жилого дома садовым домом)

(должность)

(подпись)

(Ф.И.О.)

Получил: «___» _____ 20__ г. _____ (заполняется в случае получения решения лично) (подпись заявителя)

Решение направлено в адрес заявителя:

«___» _____ 20__ г. _____ (ФИО, подпись направившего решение в адрес заявителя) (заполняется в случае направления решения по почте)

ОФИЦИАЛЬНЫЙ САЙТ ДУМЫ ГОРОДА КОСТРОМЫ www.duma-kostroma.ru

Глава города Костромы

ПОСТАНОВЛЕНИЕ

20 августа 2019 года

№ 77

О назначении публичных слушаний по проекту межевания территории, ограниченной шоссе Кинешемским, улицей Окружной, проездом Новоселов, улицей Новоселов

Рассмотрев обращение главы Администрации города Костромы от 29 июля 2019 года № 24исх-3365/19 "О назначении публичных слушаний", в целях соблюдения права человека на благоприятные условия жизнедеятельности, прав и законных интересов правообладателей земельных участков и объектов капитального строительства, в соответствии со статьями 51 и 46 Градостроительного кодекса Российской Федерации, Федеральным законом от 6 октября 2003 года № 131-ФЗ "Об общих принципах организации местного самоуправления в Российской Федерации", Порядком организации и проведения публичных слушаний по проектам муниципальных правовых актов города Костромы в сфере градостроительной деятельности, Правилами землепользования и застройки города Костромы, руководствуясь статьями 20, 37 и 56 Устава города Костромы,

ПОСТАНОВЛЯЮ:

1. Назначить публичные слушания по проекту межевания территории, ограниченной шоссе Кинешемским, улицей Окружной, проездом Новоселов, улицей Новоселов (приложение 1), в форме собрания участников публичных слушаний по проекту муниципального правового акта в Администрации города Костромы.

2. Определить организатором публичных слушаний по проекту межевания территории, ограниченной шоссе Кинешемским, улицей Окружной, проездом Новоселов, улицей Новоселов, - Комиссию по рассмотрению документации по планировке территории города Костромы.

3. Назначить проведение собрания участников публичных слушаний на 10 сентября 2019 года в период с 15.00 до 16.30 часов по адресу: Российская Федерация, Костромская область, городской округ город Кострома, город Кострома, площадь Конституции, дом 2, 5 этаж, актовый зал.

4. Утвердить прилагаемые:

1) границы территории, в пределах которых проводятся публичные слушания по проекту межевания территории, ограниченной шоссе Кинешемским, улицей Окружной, проездом Новоселов, улицей Новоселов (приложение 2);

2) повестку собрания участников публичных слушаний по проекту межевания территории, ограниченной шоссе Кинешемским, улицей Окружной, проездом Новоселов, улицей Новоселов (приложение 3);

3) оповещение о начале публичных слушаний (приложение 4).

5. Опубликовать 23 августа 2019 года в порядке, установленном для официального опубликования муниципальных правовых актов города Костромы, иной официальной информации, и разместить на официальном сайте Думы города Костромы в информационно-телекоммуникационной сети "Интернет":

1) настоящее постановление;

2) проект постановления Администрации города Костромы "Об утверждении документации по планировке территории, ограниченной шоссе Кинешемским, улицей Окружной, проездом Новоселов, улицей Новоселов".

6. С 2 сентября 2019 года разместить на официальном сайте Администрации города Костромы в информационно-телекоммуникационной сети "Интернет":

1) проект постановления Администрации города Костромы "Об утверждении документации по планировке территории, ограниченной шоссе Кинешемским, улицей Окружной, проездом Новоселов, улицей Новоселов";

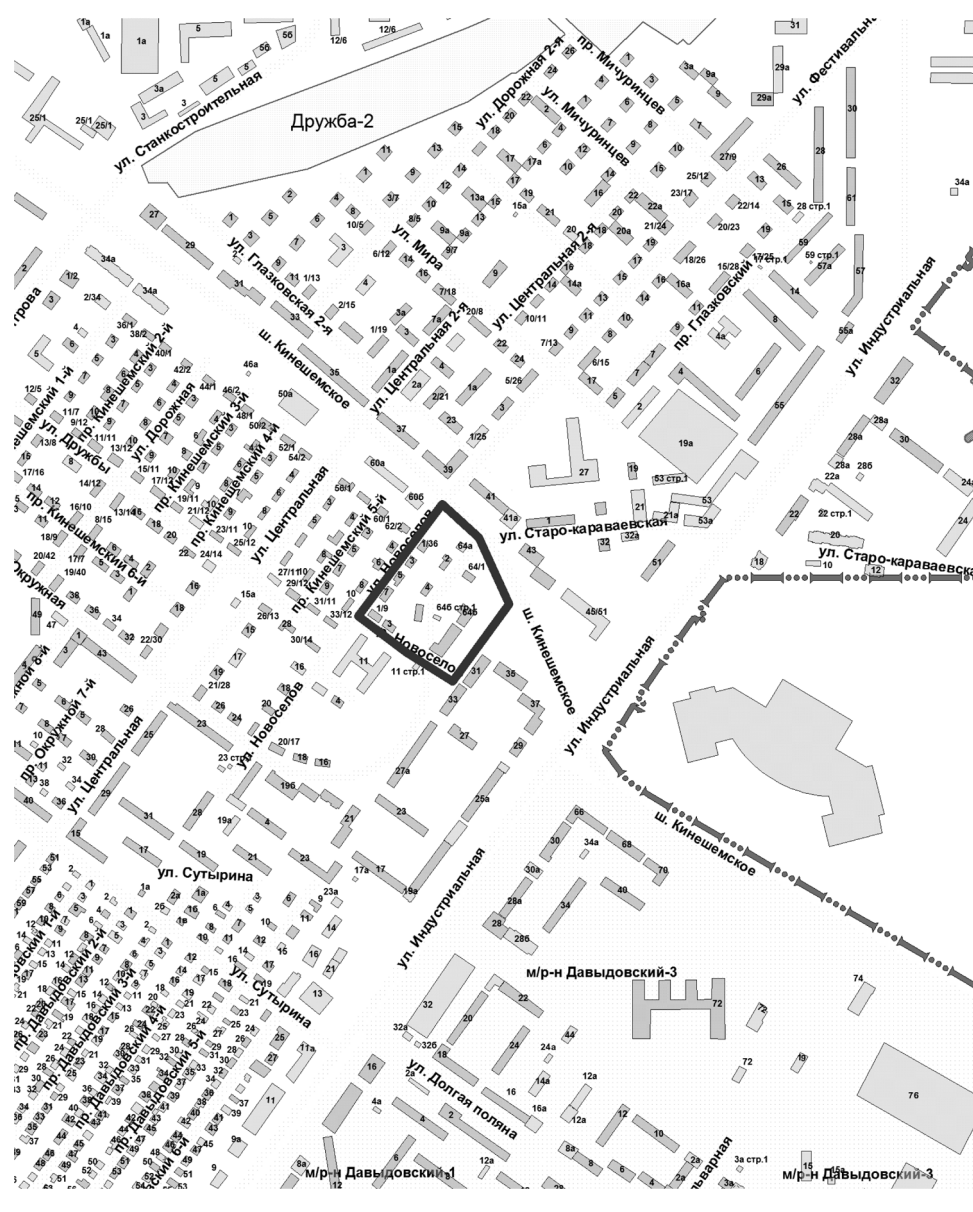
2) проект межевания территории, ограниченной шоссе Кинешемским, улицей Окружной, проездом Новоселов, улицей Новоселов.

7. Не позднее 3 сентября 2019 года разместить и до 10 сентября 2019 года распространять оповещение о начале публичных слушаний на информационных стендах, находящихся в муниципальной собственности.

8. Настоящее постановление вступает в силу со дня его официального опубликования.
Глава города Костромы Ю.В. ЖУРИН.

Приложение 2 к постановлению Главы города Костромы от 20 августа 2019 года № 77

Границы территории, в пределах которых проводятся публичные слушания по проекту межевания территории, ограниченной шоссе Кинешемским, улицей Окружной, проездом Новоселов, улицей Новоселов

**Приложение 3 к постановлению Главы города Костромы от 20 августа 2019 года № 77****Повестка собрания участников публичных слушаний по проекту межевания территории, ограниченной шоссе Кинешемским, улицей Окружной, проездом Новоселов, улицей Новоселов**

10 сентября 2019 года

15.00 – 16.30

1. Регистрация участников публичных слушаний – 20 мин.
2. Вступительное слово председательствующего на публичных слушаниях (собрании участников публичных слушаний) – 5 мин.
Воронина Ольга Владимировна – председатель Комиссии по рассмотрению документации по планировке территории города Костромы
Якимов Владимир Вячеславович – заместитель председательствующего, заместитель председателя Комиссии по рассмотрению документации по планировке территории города Костромы
3. Основной доклад:
- по проекту межевания территории, ограниченной шоссе Кинешемским, улицей Окружной, проездом Новоселов, улицей Новоселов
Рытов Владимир Витальевич – главный инженер проекта ООО "М.АРТ" – 10 мин.
4. Вопросы к выступившим (в письменной, устной форме) – 30 мин.
5. Выступления участников публичных слушаний в порядке поступления заявок на выступление – 20 мин.
6. Заключительное слово председательствующего – 5 мин.
Воронина Ольга Владимировна – председатель Комиссии по рассмотрению документации по планировке территории города Костромы

Приложение 4 к постановлению Главы города Костромы от 20 августа 2019 года № 77**ОПОВЕЩЕНИЕ О НАЧАЛЕ ПУБЛИЧНЫХ СЛУШАНИЙ**

Глава города Костромы информирует о назначении публичных слушаний по проекту межевания территории, ограниченной шоссе Кинешемским, улицей Окружной, проездом Новоселов, улицей Новоселов.

Собрание участников публичных слушаний состоится 10 сентября 2019 года с 15.00 часов до 16.30 часов в здании по адресу: Российская Федерация, Костромская область, городской округ город Кострома, город Кострома, площадь Конституции, дом 2, 5 этаж, актовый зал.

Организатор публичных слушаний, - Комиссия по рассмотрению документации по планировке территории города Костромы (адрес: Российская Федерация, Костромская область, городской округ город Кострома, город Кострома, площадь Конституции, дом 2, 4 этаж, кабинет 406, телефон (4942) 42 70 72).

Экспозиция проекта проводится в здании по адресу: Российская Федерация, Костромская область, городской округ город Кострома, город Кострома, площадь Конституции, дом 2, 4 этаж с 2 по 10 сентября 2019 года. Консультирование проводится во вторник и четверг с 17.00 по 18.00 часов.

Проект, подлежащий рассмотрению на публичных слушаниях, и информационные материалы к нему (при наличии) будут размещены на официальном сайте Администрации города Костромы по адресу: www.gradkostroma.ru с 2 сентября 2019 года.

Участники публичных слушаний в целях идентификации представляют сведения о себе (фамилию, имя, отчество (при наличии), дату рождения, адрес места жительства (регистрации) - для физических лиц; наименование, основной государственный регистрационный номер, место нахождения и адрес - для юридических лиц) с приложением документов, подтверждающих такие сведения. Участники публичных слушаний, являющиеся правообладателями соответствующих земельных участков и (или) расположенных на них объектов капитального строительства и (или) помещений, являющихся частью указанных объектов капитального строительства, также представляют сведения соответственно о таких земельных участках, объектах капитального строительства, помещениях, являющихся частью указанных объектов капитального строительства, из Единого государственного реестра недвижимости и иные документы, устанавливающие или удостоверяющие их права на такие земельные участки, объекты капитального строительства, помещения, являющиеся частью указанных объектов капитального строительства.

В случае внесения предложений и замечаний в письменной форме документы предоставляются участниками публичных слушаний в виде заверенных копий, либо копий с приложением оригиналов для их сверки.

В случае направления предложений и замечаний участником публичных слушаний представляется согласие на обработку его персональных данных с учетом требований, установленных Федеральным законом от 27 июля 2006 года № 152-ФЗ "О персональных данных".

Участники публичных слушаний, представившие указанные сведения о себе, имеют право вносить предложения и замечания, касающиеся рассматриваемого проекта:

- 1) в письменной форме в адрес организатора публичных слушаний с 2 по 10 сентября 2019 года;
- 2) посредством записи в книге (журнале) учета посетителей экспозиции проекта, подлежащего рассмотрению на публичных слушаниях, с 2 по 10 сентября 2019 года в здании по адресу: Российская Федерация, Костромская область, городской округ город Кострома, город Кострома, площадь Конституции, дом 2, 4 этаж;
- 3) в устной и письменной форме в ходе проведения публичных слушаний.

* * *

**ИНФОРМАЦИОННОЕ СООБЩЕНИЕ
ОБ ОПУБЛИКОВАНИИ (РАЗМЕЩЕНИИ) ПОЛНОГО ТЕКСТА
МУНИЦИПАЛЬНОГО ПРАВОВОГО АКТА В СЕТЕВОМ ИЗДАНИИ
"ОФИЦИАЛЬНЫЙ ВЕСТНИК ГОРОДА КОСТРОМЫ"**

Глава города Костромы оповещает жителей города Костромы о том, что полный текст постановления Главы города Костромы от 20 августа 2019 года № 77 "О назначении публичных слушаний по проекту межевания территории, ограниченной шоссе Кинешемским, улицей Окружной, проездом Новоселов, улицей Новоселов" опубликован в сетевом издании "Официальный вестник города Костромы" в информационно-телекоммуникационной сети "Интернет" по адресу: <http://pravokostroma.ru>, а также размещен в информационно-телекоммуникационной сети "Интернет" на официальном сайте Думы города Костромы www.duma-kostroma.ru.

Администрация города Костромы ПРОЕКТ
ПОСТАНОВЛЕНИЕ
№ _____

Об утверждении документации по планировке территории, ограниченной шоссе Кинешемским, улицей Окружной, проездом Новоселов, улицей Новоселов

В соответствии со статьями 42, 43, 45 и 46 Градостроительного кодекса Российской Федерации, Порядком организации и проведения публичных слушаний по проектам муниципальных правовых актов города Костромы в сфере градостроительной деятельности, утвержденным решением Думы города Костромы от 26 апреля 2018 года № 64, учитывая протокол публичных слушаний по проекту межевания территории от 10 сентября 2019 года, заключение о результатах публичных слушаний, руководствуясь статьями 42, 44, частью 1 статьи 57 Устава города Костромы,

ПОСТАНОВЛЯЮ:

1. Утвердить документацию по планировке территории, ограниченной шоссе Кинешемским, улицей Окружной, проездом Новоселов, улицей Новоселов, в виде проекта межевания территории.
2. Настоящее постановление подлежит официальному опубликованию в течение семи дней со дня его принятия и размещению на официальном сайте Администрации города Костромы в информационно-телекоммуникационной сети «Интернет».

Глава Администрации города Костромы А.В. СМIRНОВ.

Глава города Костромы
ПОСТАНОВЛЕНИЕ
20 августа 2019 года № 78

О назначении публичных слушаний по проекту межевания территории в районе пересечения проспекта Мира и улицы Смирнова Юрия, в границах многофункциональной зоны Д-1

Рассмотрев обращение главы Администрации города Костромы от 16 августа 2019 года № 24исх-3891/19 "О назначении публичных слушаний", в целях соблюдения права человека на благоприятные условия жизнедеятельности, прав и законных интересов правообладателей земельных участков и объектов капитального строительства, в соответствии со статьями 51 и 46 Градостроительного кодекса Российской Федерации, Федеральным законом от 6 октября 2003 года № 131-ФЗ "Об общих принципах организации местного

самоуправления в Российской Федерации", Порядком организации и проведения публичных слушаний по проектам муниципальных правовых актов города Костромы в сфере градостроительной деятельности, Правилами землепользования и застройки города Костромы, руководствуясь статьями 20, 37 и 56 Устава города Костромы,

ПОСТАНОВЛЯЮ:

1. Назначить публичные слушания по проекту межевания территории в районе пересечения проспекта Мира и улицы Смирнова Юрия, в границах многофункциональной зоны Д-1 (приложение 1), в форме собрания участников публичных слушаний по проекту муниципального правового акта в Администрации города Костромы.
2. Определить организатором публичных слушаний по проекту межевания территории в районе пересечения проспекта Мира и улицы Смирнова Юрия, в границах многофункциональной зоны Д-1, - Комиссию по рассмотрению документации по планировке территории города Костромы.
3. Назначить проведение собрания участников публичных слушаний на 10 сентября 2019 года в период с 16.30 до 18.00 часов по адресу: Российская Федерация, Костромская область, городской округ город Кострома, город Кострома, площадь Конституции, дом 2, 5 этаж, актовый зал.
4. Утвердить прилагаемые:

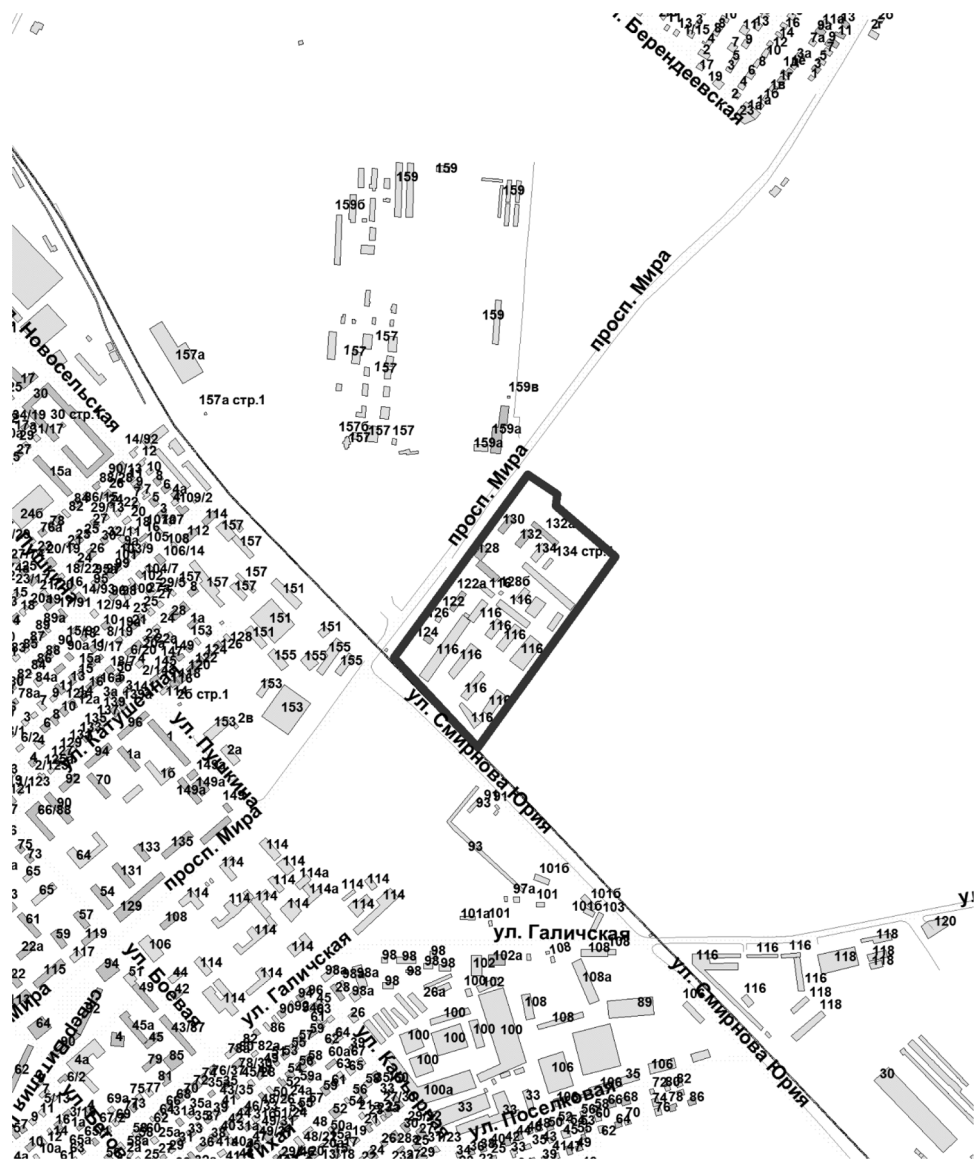
- 1) границы территории, в пределах которых проводятся публичные слушания по проекту межевания территории в районе пересечения проспекта Мира и улицы Смирнова Юрия, в границах многофункциональной зоны Д-1 (приложение 2);
- 2) повестку собрания участников публичных слушаний по проекту межевания территории в районе пересечения проспекта Мира и улицы Смирнова Юрия, в границах многофункциональной зоны Д-1 (приложение 3);
- 3) оповещение о начале публичных слушаний (приложение 4).
5. Опубликовать 23 августа 2019 года в порядке, установленном для официального опубликования муниципальных правовых актов города Костромы, иной официальной информации, и разместить на официальном сайте Думы города Костромы в информационно-телекоммуникационной сети "Интернет":

- 1) настоящее постановление;
- 2) проект постановления Администрации города Костромы "Об утверждении документации по планировке территории в районе пересечения проспекта Мира и улицы Смирнова Юрия, в границах многофункциональной зоны Д-1".
6. С 2 сентября 2019 года разместить на официальном сайте Администрации города Костромы в информационно-телекоммуникационной сети "Интернет":
 - 1) проект постановления Администрации города Костромы "Об утверждении документации по планировке территории в районе пересечения проспекта Мира и улицы Смирнова Юрия, в границах многофункциональной зоны Д-1";
 - 2) проект межевания территории в районе пересечения проспекта Мира и улицы Смирнова Юрия, в границах многофункциональной зоны Д-1.
7. Не позднее 3 сентября 2019 года разместить и до 10 сентября 2019 года распространять оповещение о начале публичных слушаний на информационных стендах, находящихся в муниципальной собственности.
8. Настоящее постановление вступает в силу со дня его официального опубликования.

Глава города Костромы Ю.В. ЖУРИН.

Приложение 2 к постановлению Главы города Костромы от 20 августа 2019 года № 78

Границы территории, в пределах которых проводятся публичные слушания по проекту межевания территории в районе пересечения проспекта Мира и улицы Смирнова Юрия, в границах многофункциональной зоны Д-1



Приложение 3 к постановлению Главы города Костромы от 20 августа 2019 года № 78

Повестка

собрания участников публичных слушаний по проекту межевания территории в районе пересечения проспекта Мира и улицы Смирнова Юрия, в границах многофункциональной зоны Д-1

10 сентября 2019 года

16.30 – 18.00

1. Регистрация участников публичных слушаний – 20 мин.
2. Вступительное слово председателю на публичных слушаниях (собрании участников публичных слушаний) – 5 мин.

Воронина Ольга Владимировна – председатель Комиссии по рассмотрению документации по планировке территории города Костромы

Якимов Владимир Вячеславович – заместитель председателю, заместитель председателя Комиссии по рассмотрению документации по планировке территории города Костромы

3. Основной доклад:

- по проекту межевания территории в районе пересечения проспекта Мира и улицы Смирнова Юрия, в границах многофункциональной зоны Д-1

Миличенко Елена Николаевна – начальник отдела кадастровых работ МКУ г. Костромы "Центр градостроительства" – 10 мин.

4. Вопросы к выступившим (в письменной, устной форме) – 30 мин.

5. Выступления участников публичных слушаний в порядке поступления заявок на выступление – 20 мин.

6. Заключительное слово председателю – 5 мин.

Воронина Ольга Владимировна – председатель Комиссии по рассмотрению документации по планировке территории города Костромы

Приложение 4 к постановлению Главы города Костромы от 20 августа 2019 года № 78

ОПОВЕЩЕНИЕ О НАЧАЛЕ ПУБЛИЧНЫХ СЛУШАНИЙ

Глава города Костромы информирует о назначении публичных слушаний по проекту межевания территории в районе пересечения проспекта Мира и улицы Смирнова Юрия, в границах многофункциональной зоны Д-1.

Публичные слушания состоятся 10 сентября 2019 года с 16.30 часов до 18.00 часов в здании по адресу: Российская Федерация, Костромская область, городской округ город Кострома, город Кострома, площадь Конституции, дом 2, 5 этаж, актовый зал.

Организатор публичных слушаний, - Комиссия по рассмотрению документации по планировке территории города Костромы (адрес: Российская Федерация, Костромская область, городской округ город Кострома, город Кострома, площадь Конституции, дом 2, 4 этаж, кабинет 406, телефон (4942) 42 70 72).

Экспозиция проекта проводится в здании по адресу: Российская Федерация, Костромская область, городской округ город Кострома, город Кострома, площадь Конституции, дом 2, 4 этаж с 2 по 10 сентября 2019 года. Консультирование проводится во вторник и четверг с 17.00 по 18.00 часов.

Проект, подлежащий рассмотрению на публичных слушаниях, и информационные материалы к нему (при наличии) будут размещены на официальном сайте Администрации города Костромы по адресу: www.gradkostroma.ru с 2 сентября 2019 года.

Участники публичных слушаний в целях идентификации представляют сведения о себе (фамилию, имя, отчество (при наличии), дату рождения, адрес места жительства (регистрации) - для физических лиц; наименование, основной государственный регистрационный номер, место нахождения и адрес - для юридических лиц) с приложением документов, подтверждающих такие сведения. Участники публичных слушаний, являющиеся правообладателями соответствующих земельных участков и (или) расположенных на них объектов капитального строительства и (или) помещений, являющихся частью указанных объектов капитального строительства, также представляют сведения соответственно о таких земельных участках, объектах капитального строительства, помещениях, являющихся частью указанных объектов капитального строительства, из Единого государственного реестра недвижимости и иные документы, устанавливающие или удостоверяющие их права на такие земельные участки, объекты капитального строительства, помещения, являющиеся частью указанных объектов капитального строительства.

В случае внесения предложений и замечаний в письменной форме документы предоставляются участниками публичных слушаний в виде заверенных копий, либо копий с приложением оригиналов для их сверки.

В случае направления предложений и замечаний участником публичных слушаний представляется согласие на обработку его персональных данных с учетом требований, установленных Федеральным законом от 27 июля 2006 года № 152-ФЗ "О персональных данных".

Участники публичных слушаний, представившие указанные сведения о себе, имеют право вносить предложения и замечания, касающиеся рассматриваемого проекта:

1) в письменной форме в адрес организатора публичных слушаний с 2 по 10 сентября 2019 года;

2) посредством записи в книге (журнале) учета посетителей экспозиции проекта, подлежащего рассмотрению на публичных слушаниях, с 2 по 10 сентября 2019 года в здании по адресу: Российская Федерация, Костромская область, городской округ город Кострома, город Кострома, площадь Конституции, дом 2, 4 этаж;

3) в устной и письменной форме в ходе проведения публичных слушаний.

* * *

**ИНФОРМАЦИОННОЕ СООБЩЕНИЕ
ОБ ОПУБЛИКОВАНИИ (РАЗМЕЩЕНИИ) ПОЛНОГО ТЕКСТА
МУНИЦИПАЛЬНОГО ПРАВОВОГО АКТА В СЕТЕВОМ ИЗДАНИИ
"ОФИЦИАЛЬНЫЙ ВЕСТНИК ГОРОДА КОСТРОМЫ"**

Глава города Костромы оповещает жителей города Костромы о том, что полный текст постановления Главы города Костромы от 20 августа 2019 года № 78 "О назначении публичных слушаний по проекту межевания территории в районе пересечения проспекта Мира и улицы Юрия Смирнова, в границах многофункциональной зоны Д-1" опубликован в сетевом издании "Официальный вестник города Костромы" в информационно-телекоммуникационной сети "Интернет" по адресу: <http://pravokostroma.ru>, а также размещен в информационно-телекоммуникационной сети "Интернет" на официальном сайте Думы города Костромы www.duma-kostroma.ru.

Администрация города Костромы

ПРОЕКТ

ПОСТАНОВЛЕНИЕ

№ _____

**Об утверждении документации по планировке территории
в районе пересечения проспекта Мира и улицы Смирнова Юрия,
в границах многофункциональной зоны Д-1**

В соответствии со статьями 42, 43, 45 и 46 Градостроительного кодекса Российской Федерации, Порядком организации и проведения публичных слушаний по проектам муниципальных правовых актов города Костромы в сфере градостроительной деятельности, утвержденным решением Думы города Костромы от 26 апреля 2018 года № 64, учитывая протокол публичных слушаний по проекту межевания территории от 10 сентября 2019 года, заключение о результатах публичных слушаний, руководствуясь статьями 42, 44, частью 1 статьи 57 Устава города Костромы,

ПОСТАНОВЛЯЮ:

1. Утвердить документацию по планировке территории в районе пересечения проспекта Мира и улицы Смирнова Юрия, в границах многофункциональной зоны Д-1, в виде проекта межевания территории.

2. Настоящее постановление подлежит официальному опубликованию в течение семи дней со дня его принятия и размещению на официальном сайте Администрации города Костромы в информационно-телекоммуникационной сети «Интернет».

Глава Администрации города Костромы А.В. СМIRНОВ.

**ОФИЦИАЛЬНЫЙ САЙТ АДМИНИСТРАЦИИ ГОРОДА КОСТРОМЫ
www.gradkostroma.ru**

Администрация города Костромы

ПОСТАНОВЛЕНИЕ

9 августа 2019 года

№ 1443

**О предоставлении разрешения на условно разрешенный вид
использования земельного участка с кадастровым номером
44:27:070230:4, площадью 0,1471 га, расположенного по адресу:
Российская Федерация, Костромская область, городской округ
город Кострома, город Кострома, улица Дружбы, 30/14**

На основании решения Свердловского районного суда города Костромы от 28 февраля 2019 года и определения Свердловского районного суда города Костромы от 8 августа 2019 года по делу № 2а-681/2019, в соответствии со статьей 39 Градостроительного кодекса Российской Федерации, с учетом заключения о результатах публичных слушаний от 27 августа 2018 года, рекомендаций Комиссии по подготовке проекта Правил землепользования и застройки города Костромы, руководствуясь статьями 42, 44, частью 1 статьи 57 Устава города Костромы,

ПОСТАНОВЛЯЮ:

1. Предоставить Солтис Екатерине Михайловне разрешение на условно разрешенный вид использования земельного участка с кадастровым номером 44:27:070230:4, площадью 0,1471 га, расположенного по адресу: Российская Федерация, Костромская область, городской округ город Кострома, город Кострома, улица Дружбы, 30/14, – «Малоэтажная многоквартирная жилая застройка», установленный для зоны малоэтажной индивидуальной жилой застройки Ж-1.

2. Настоящее постановление вступает в силу со дня его подписания, подлежит официальному опубликованию в бюллетене «Официальный вестник города Костромы» и размещению на официальном сайте Администрации города Костромы в информационно-телекоммуникационной сети «Интернет».

Глава Администрации города Костромы А.В. СМIRНОВ.

Администрация города Костромы

ПОСТАНОВЛЕНИЕ

16 августа 2019 года

№ 1524

**Об отказе в предоставлении разрешения на условно разрешенный
вид использования земельного участка с кадастровым номером
44:27:080434:106, площадью 0,1046 га, имеющего местоположение:
Российская Федерация, Костромская область, городской округ
город Кострома, город Кострома, улица Дубравная, 18а**

Рассмотрев заявление С. Г. Зуевой, в интересах которой по доверенности № 44А0483565 от 21 февраля 2017 года действует Е. Ю. Паисьев, в соответствии со статьей 39 Градостроительного кодекса Российской Федерации, протоколом публичных слушаний от 5 августа 2019 года № 138 по вопросу предоставления разрешения на условно разрешенный вид использования земельного участка с кадастровым номером 44:27:080434:106, площадью 0,1046 га, имеющего местоположение: Российская Федерация, Костромская область, городской округ город Кострома, город Кострома, улица Дубравная, 18а, в связи с несоблюдением градостроительного регламента зоны малоэтажной, индивидуальной жилой застройки Ж-1 для вида разрешенного использования блокированная жилая застройка в части размещения на земельном участке согласно схемы планировочной организации земельного участка трех совмещенных домов, с учетом возражений смежного землепользователя по бульвару Михалевскому, 21, с учетом заключения о результатах публичных слушаний, рекомендаций Комиссии по подготовке проекта Правил землепользования и застройки города Костромы, руководствуясь статьями 42, 44, частью 1 статьи 57 Устава города Костромы,

ПОСТАНОВЛЯЮ:

1. Отказать в предоставлении разрешения на условно разрешенный вид использования земельного участка с кадастровым номером 44:27:080434:106, площадью 0,1046 га, имеющего местоположение: Российская Федерация, Костромская область, городской округ город Кострома, город Кострома, улица Дубравная, 18а, – «Малоэтажная многоквартирная жилая застройка», установленный в зоне малоэтажной индивидуальной жилой застройки Ж-1, в целях строительства многоквартирного дома.

2. Настоящее постановление вступает в силу со дня его подписания, подлежит официальному опубликованию в бюллетене «Официальный вестник города Костромы» и размещению на официальном сайте Администрации города Костромы в информационно-телекоммуникационной сети «Интернет».

Глава Администрации города Костромы А.В. СМIRНОВ.

Администрация города Костромы

ПОСТАНОВЛЕНИЕ

16 августа 2019 года

№ 1525

Об отказе в предоставлении разрешения на условно разрешенный вид использования земельного участка с кадастровым номером 44:27:070230:4, площадью 0,1471 га, расположенного по адресу: Российская Федерация, Костромская область, городской округ город Кострома, город Кострома, улица Дружбы, 30/14

Рассмотрев заявление Ю. А. Смирновой, в соответствии со статьей 39 Градостроительного кодекса Российской Федерации, протоколом публичных слушаний от 5 августа 2019 года № 138 по вопросу предоставления разрешения на условно разрешенный вид использования земельного участка с кадастровым номером 44:27:070230:4, площадью 0,1471 га, расположенного по адресу: Российская Федерация, Костромская область, городской округ город Кострома, город Кострома, улица Дружбы, 30/14, с учетом постановления от 9 августа 2019 года № 1443 «О предоставлении разрешения на условно разрешенный вид использования земельного участка с кадастровым номером 44:27:070230:4, площадью 0,1471 га, расположенного по адресу: Российская Федерация, Костромская область, городской округ город Кострома, город Кострома, улица Дружбы, 30/14», рассмотрев заключение о результатах публичных слушаний, рекомендации Комиссии по подготовке проекта Правил землепользования и застройки города Костромы, руководствуясь статьями 42, 44, частью 1 статьи 57 Устава города Костромы,

ПОСТАНОВЛЯЮ:

1. Отказать в предоставлении разрешения на условно разрешенный вид использования земельного участка с кадастровым номером 44:27:070230:4, площадью 0,1471 га, расположенного по адресу: Российская Федерация, Костромская область, городской округ город Кострома, город Кострома, улица Дружбы, 30/14, – «Малоэтажная многоквартирная жилая застройка», установленный для зоны малоэтажной индивидуальной жилой застройки Ж-1.

2. Настоящее постановление вступает в силу со дня его подписания, подлежит официальному опубликованию в бюллетене «Официальный вестник города Костромы» и размещению на официальном сайте Администрации города Костромы в информационно-телекоммуникационной сети «Интернет».

Глава Администрации города Костромы А.В. СМЕРНОВ.

ИЗВЕЩЕНИЕ О ПРОВЕДЕНИИ СОБРАНИЯ О СОГЛАСОВАНИИ МЕСТОПОЛОЖЕНИЯ ГРАНИЦЫ ЗЕМЕЛЬНОГО УЧАСТКА

Кадастровым инженером Золиным Михаилом Александровичем, почтовый адрес: Ивановская область, город Приволжск, улица Революционная, дом № 132, квартира № 9, e-mail: zolin_mihail@mail.ru, тел. 8-920-344-79-31, номер регистрации в государственном реестре лиц, осуществляющих кадастровую деятельность – 16702, № квалификационного аттестата кадастрового инженера №37-11-68 в отношении земельного участка с кадастровым номером 44:27:080511:2, расположенного по адресу: Костромская область, г. Кострома, ул. Эскаваторщиков, д. 8, выполняются кадастровые работы по уточнению местоположения границы земельного участка.

Заказчиком кадастровых работ является Кутяшов Дмитрий Витальевич, проживающий по адресу: г. Кострома, ул. Эскаваторщиков, д. 8. Контактный телефон 8-903-634-47-51.

Собрание заинтересованных лиц по поводу согласования местоположения границы состоится по адресу: **Костромская область, г. Кострома, ул. Эскаваторщиков, д. 8 23 сентября 2019 г.** в 10 часов 00 минут.

С проектом межевого плана земельного участка можно ознакомиться по адресу: г. Кострома, ул. Маршала Новикова, д. 8. Требования о проведении согласования местоположения границ земельных участков на местности принимаются с 26 августа 2019 г. по 20 сентября 2019 г., обоснованные возражения о местоположении границ земельных участков после ознакомления с проектом межевого плана принимаются с 26 августа 2019 г. по 20 сентября 2019 г., по адресу: г. Кострома, ул. Маршала Новикова, д. 8. Смежные земельные участки, в отношении местоположения границ которых проводится согласование:

земельный участок с кадастровым номером 44:27:080511:19, расположенный по адресу: г. Кострома, 1-й Силикатный проезд, д. 16 (кадастровый квартал 44:27:080511). При проведении согласования местоположения границ при себе необходимо иметь документ, удостоверяющий личность, а также документы о правах на земельный участок (часть 12 статьи 39, часть 2 статьи 40 Федерального закона от 24 июля 2007 г. № 221-ФЗ «О кадастровой деятельности»).

ИЗВЕЩЕНИЕ О ПРОВЕДЕНИИ СОБРАНИЯ О СОГЛАСОВАНИИ МЕСТОПОЛОЖЕНИЯ ГРАНИЦЫ ЗЕМЕЛЬНОГО УЧАСТКА

Кадастровым инженером Кузьмичевым Андреем Владимировичем, 156520, Костромская обл, Костромской р-н, д. Молодеево, д. 42А, Номер регистрации в государственном реестре лиц осуществляющих кадастровую деятельность № 2245, sto-strov@ya.ru, тел. 8(4942)300-289,

выполняются кадастровые работы в отношении земельного участка с кадастровым номером 44:27:040730:6, расположенного: **Костромская область, р-н Костромской, г. Кострома, проезд Татарский, д. 75.**

Заказчиком кадастровых работ является Шайдулин Валерий Равильевич, почтовый адрес: Костромская область, р-н Костромской, г. Кострома, проезд Татарский, д. 75, тел. 8-953-640-50-07.

Собрание по поводу согласования местоположения границы земельного участка состоится по адресу: **Костромская область, р-н Костромской, г. Кострома, проезд Татарский, в районе д. 75.**

«23» сентября 2019 г. в «10» часов «00» минут

С проектом межевого плана земельного участка можно ознакомиться по адресу: г. Кострома, ул. Костромская, д. 99, 1 этаж.

Требования о проведении согласования местоположения границ земельных участков на местности принимаются с **«23» августа 2019 г по «23» сентября 2019 г.** по адресу: г. Кострома, ул. Костромская, д. 99, 1 этаж.

обоснованные возражения о местоположении границ земельных участков после ознакомления с проектом межевого плана принимаются с **«23» августа 2019 г по «23» сентября 2019 г.** по адресу: г. Кострома, ул. Костромская, д. 99, 1 этаж.

Смежные земельные участки, с правообладателями которых требуется согласовать местоположение границ земельных участков:

1. Земельный участок с кадастровым номером 44:27:040730:20, расположенный: Костромская область, р-н Костромской, г. Кострома, ул. Привокзальная, д. 35;

2. Земельный участок с кадастровым номером 44:27:040730:21, расположенный: Костромская область, р-н Костромской, г. Кострома, ул. Привокзальная, д. 35;

3. Земельный участок с кадастровым номером 44:27:040730:22, расположенный: Костромская область, р-н Костромской, г. Кострома, ул. Привокзальная, д. 35;

4. Земельный участок с кадастровым номером 44:27:040730:23, расположенный: Костромская область, р-н Костромской, г. Кострома, ул. Привокзальная, д. 35;

5. Земельный участок с кадастровым номером 44:27:040730:24, расположенный: Костромская область, р-н Костромской, г. Кострома, ул. Привокзальная, д. 35;

6. Земельный участок с кадастровым номером 44:27:040730:25, расположенный: Костромская область, р-н Костромской, г. Кострома, ул. Привокзальная, д. 35;

7. Земельный участок с кадастровым номером 44:27:040730:26, расположенный: Костромская область, р-н Костромской, г. Кострома, ул. Привокзальная, д. 35;

8. Земельный участок с кадастровым номером 44:27:040730:27, расположенный: Костромская область, р-н Костромской, г. Кострома, ул. Привокзальная, д. 35;

9. Земельный участок с кадастровым номером 44:27:040730:5, расположенный: Костромская область, р-н Костромской, г. Кострома, проезд Татарский, д. 73;

10. Земельный участок с кадастровым номером 44:27:040730:33, расположенный: Российская Федерация, Костромская область, городской округ город Кострома, город Кострома, проезд Татарский, 77

При проведении согласования местоположения границ при себе необходимо иметь документ, удостоверяющий личность, а также документы о правах на земельный участок (часть 12 статьи 39, часть 2 статьи 40 Федерального закона от 24 июля 2007 года N 221-ФЗ "О кадастровой деятельности").

ИЗВЕЩЕНИЕ О ПРОВЕДЕНИИ СОБРАНИЯ О СОГЛАСОВАНИИ МЕСТОПОЛОЖЕНИЯ ГРАНИЦЫ ЗЕМЕЛЬНОГО УЧАСТКА

Кадастровым инженером Шепелевым Юрием Юрьевичем, почтовый адрес: 156002, г. Кострома, ул. Комсомольская, 65-б, офис 23, e-mail: teodolit-kostroma@mail.ru, конт. тел. 8(4942)30-11-13, № регистрации в государственном реестре лиц осуществляющих кадастровую деятельность 27117, выполняются кадастровые работы в отношении земельного участка с кадастровым №44:27:020502:181, расположенного: Костромская обл., г. Кострома, пос. Волжский, ст. «Огонек», уч. № 175. Заказчиком кадастровых работ является Ожигова Оксана Сергеевна, почтовый адрес: Костромская обл., г. Кострома, мкр. Черноречье, дом 5, кв. 15, кон. тел. 89065206949. Собрание по поводу согласования местоположения границы земельного участка состоится по адресу: 156002, Костромская область, г. Кострома, ул. Комсомольская, 65-б, офис 23, «25» сентября 2019 года, в 10 часов 00 минут. С проектом межевого плана земельного участка можно ознакомиться по адресу: 156002, г. Кострома, ул. Комсомольская, 65-б, офис 23. Требования о проведении согласования местоположения границ земельных участков на местности принимаются с «23» августа 2019 г. по «24» сентября 2019 г. Обоснованные возражения о местоположении границ земельных участков после ознакомления с проектом межевого плана принимаются с «23» августа 2019 г. по «24» сентября 2019 г. по адресу: 156002, г. Кострома, ул. Комсомольская, 65-б, офис 23. Смежные земельные участки, с правообладателем которого требуется согласовать местоположение границ: земельный участок расположен в кадастровом квартале с кадастровым номером 44:27:020502:182, 44:27:020504:187, расположенный по адресу: Костромская обл., г. Кострома, пос. Волжский, ст. «Огонек» участок №176, №182. При проведении согласования местоположения границ при себе необходимо иметь документ, удостоверяющий личность, а также документы о правах на земельный участок (часть 12 статьи 39, часть 2 статьи 40 Федерального закона от 24 июля 2007 г. № 221-ФЗ «О кадастровой деятельности»).

ИЗВЕЩЕНИЕ О ПРОВЕДЕНИИ СОБРАНИЯ О СОГЛАСОВАНИИ МЕСТОПОЛОЖЕНИЯ ГРАНИЦЫ ЗЕМЕЛЬНОГО УЧАСТКА

Кадастровым инженером Шепелевым Юрием Юрьевичем, почтовый адрес: 156002, г. Кострома, ул. Комсомольская, 65-б, офис 23, e-mail: teodolit-kostroma@mail.ru, конт. тел. 8(4942)30-11-13, № регистрации в государственном реестре лиц осуществляющих кадастровую деятельность 27117, выполняются кадастровые работы в отношении земельного участка с кадастровым №44:27:020502:237, расположенного: Костромская обл., г. Кострома, пос. Волжский, ст. «Огонек», уч. №233. Заказчиком кадастровых работ является Назаренко Владимир Константинович, почтовый адрес: Костромская обл., г. Кострома, ул. Лесная, 25, кв. 57 кон. тел. 89109276257. Собрание по поводу согласования местоположения границы земельного участка состоится по адресу:

156002, Костромская область, г. Кострома, ул. Комсомольская, 65-б, офис 23, «25» сентября 2019 года, в 10 часов 00 минут. С проектом межевого плана земельного участка можно ознакомиться по адресу: 156002, г. Кострома, ул. Комсомольская, 65-б, офис 23. Требования о проведении согласования местоположения границ земельных участков на местности принимаются с «23» августа 2019 г. по «24» сентября 2019 г. Обоснованные возражения о местоположении границ земельных участков после ознакомления с проектом межевого плана принимаются с «23» августа 2019 г. по «24» сентября 2019 г. по адресу: 156002, г. Кострома, ул. Комсомольская, 65-б, офис 23. Смежные земельные участки, с правообладателем которого требуется согласовать местоположение границ: земельный участок расположен в кадастровом квартале с кадастровым номером 44:27:020502:274, 44:27:020502:243, 44:27:020502:236, расположенный по адресу: Костромская обл., г. Кострома, пос. Волжский, ст. «Огонек» участок №234, участок №241, участок 232. При проведении согласования местоположения границ при себе необходимо иметь документ, удостоверяющий личность, а также документы о правах на земельный участок (часть 12 статьи 39, часть 2 статьи 40 Федерального закона от 24 июля 2007 г. № 221-ФЗ «О кадастровой деятельности»).

ИЗВЕЩЕНИЕ О ПРОВЕДЕНИИ СОБРАНИЯ О СОГЛАСОВАНИИ МЕСТОПОЛОЖЕНИЯ ГРАНИЦЫ ЗЕМЕЛЬНОГО УЧАСТКА

Кадастровым инженером Шепелевым Юрием Юрьевичем, почтовый адрес: 156002, г. Кострома, ул. Комсомольская, 65-б, офис 23, e-mail: teodolit-kostroma@mail.ru, конт. тел. 8(4942)30-11-13, № регистрации в государственном реестре лиц осуществляющих кадастровую деятельность 27117, выполняются кадастровые работы в отношении земельного участка с кадастровым №44:27:020502:223, расположенного: Костромская обл., г. Кострома, пос. Волжский, ст. «Огонек», уч. №218. Заказчиком кадастровых работ является Веселова Любовь Борисовна, почтовый адрес: Костромская обл., г. Кострома, ул. Индустриальная 10, кв.28, кон. тел. 89109276257. Собрание по поводу согласования местоположения границы земельного участка состоится по адресу: 156002, Костромская область, г. Кострома, ул. Комсомольская, 65-б, офис 23, «25» сентября 2019 года, в 10 часов 00 минут. С проектом межевого плана земельного участка можно ознакомиться по адресу: 156002, г. Кострома, ул. Комсомольская, 65-б, офис 23. Требования о проведении согласования местоположения границ земельных участков на местности принимаются с «23» августа 2019 г. по «24» сентября 2019 г. Обоснованные возражения о местоположении границ земельных участков после ознакомления с проектом межевого плана принимаются с «23» августа 2019 г. по «24» сентября 2019 г. по адресу: 156002, г. Кострома, ул. Комсомольская, 65-б, офис 23. Смежные земельные участки, с правообладателем которого требуется согласовать местоположение границ: земельный участок расположен в кадастровом квартале с кадастровым номером 44:27:020502:222, 44:27:020502:206, 44:27:020502:205, расположенный по адресу: Костромская обл., г. Кострома, пос. Волжский, ст. «Огонек» участок №217, участок №200, участок 201. При проведении согласования местоположения границ при себе необходимо иметь документ, удостоверяющий личность, а также документы о правах на земельный участок (часть 12 статьи 39, часть 2 статьи 40 Федерального закона от 24 июля 2007 г. № 221-ФЗ «О кадастровой деятельности»).

ИЗВЕЩЕНИЕ О ПРОВЕДЕНИИ СОБРАНИЯ О СОГЛАСОВАНИИ МЕСТОПОЛОЖЕНИЯ ГРАНИЦЫ ЗЕМЕЛЬНОГО УЧАСТКА

Кадастровым инженером Шепелевым Юрием Юрьевичем, почтовый адрес: 156002, г. Кострома, ул. Комсомольская, 65-б, офис 23, e-mail: teodolit-kostroma@mail.ru, конт. тел. 8(4942)30-11-13, № регистрации в государственном реестре лиц осуществляющих кадастровую деятельность 27117, выполняются кадастровые работы в отношении земельного участка с кадастровым №44:27:020501:461, расположенного: Костромская обл., г. Кострома, пос. Волжский, ст. «Юбилейный», уч. №461. Заказчиком кадастровых работ является Жукова Зинаида Дмитриевна, почтовый адрес: Костромская обл., г. Кострома, пр. Мира, 90, кв. 54 кон. тел. 89159042691. Собрание по поводу согласования местоположения границы земельного участка состоится по адресу: 156002, Костромская область, г. Кострома, ул. Комсомольская, 65-б, офис 23, «25» сентября 2019 года, в 10 часов 00 минут. С проектом межевого плана земельного участка можно ознакомиться по адресу: 156002, г. Кострома, ул. Комсомольская, 65-б, офис 23. Требования о проведении согласования местоположения границ земельных участков на местности принимаются с «23» августа 2019 г. по «24» сентября 2019 г. Обоснованные возражения о местоположении границ земельных участков после ознакомления с проектом межевого плана принимаются с «23» августа 2019 г. по «24» сентября 2019 г. по адресу: 156002, г. Кострома, ул. Комсомольская, 65-б, офис 23. Смежные земельные участки, с правообладателем которого требуется согласовать местоположение границ: земельный участок расположен в кадастровом квартале с кадастровым номером 44:27:020502:438, расположенный по адресу: Костромская обл., г. Кострома, пос. Волжский, ст. «Огонек» участок №438. При проведении согласования местоположения границ при себе необходимо иметь документ, удостоверяющий личность, а также документы о правах на земельный участок (часть 12 статьи 39, часть 2 статьи 40 Федерального закона от 24 июля 2007 г. № 221-ФЗ «О кадастровой деятельности»).

ИЗВЕЩЕНИЕ О ПРОВЕДЕНИИ СОБРАНИЯ О СОГЛАСОВАНИИ МЕСТОПОЛОЖЕНИЯ ГРАНИЦ ЗЕМЕЛЬНОГО УЧАСТКА

Кадастровым инженером Ярославлевой Е.С. (№ квалификационного аттестата 44-11-78, номер регистрации в государственном реестре лиц, осуществляющих кадастровую деятельность 16057, специалистом ООО «Геостройэкология», почтовый адрес: г. Кострома, ул. Калиновская, дом 56а, e-mail:

geostroiekologia@mail.ru, тел. 8-920-642-45-46) в отношении земельного участка с кадастровым номером 44:27:050226:15, расположенного: Костромская область, г. Кострома, п. Северный, НСТ «Новый путь», участок №15. Заказчиком кадастровых работ является Смирнова А.Д. (г. Кострома, ул. Новый Быт, д.6, кв.24 тел.89109556290)

выполняются кадастровые работы по уточнению местоположения границ и площади участков.

Собрание заинтересованных лиц по поводу согласования местоположения границ состоится по адресу: Костромская область, г. Кострома, ул. Калиновская, 56а, офис 27 24 сентября 2019 года в 10 часов 00 минут.

С проектом межевого плана земельного участка можно ознакомиться по адресу: г. Кострома, ул. Калиновская, 56а, офис 27 с 23 августа по 23 сентября 2019 года.

Обоснованные возражения относительно местоположения границ, показанных на проекте межевания земельного участка, принимаются с 23 августа по 23 сентября 2019 года по адресу: г. Кострома, ул. Калиновская, 56а, офис 27

Смежные земельные участки, с правообладателями которых требуется согласовать местоположение границ: участок с К№44:27:050226:14, расположен Костромская область, г. Кострома, п. Северный, НСТ «Новый путь», участок №14; участок с К№44:27:050226:31, расположен Костромская область, г. Кострома, п. Северный, НСТ «Новый путь», земли общего пользования. При проведении согласования местоположения границ при себе необходимо иметь документ, удостоверяющий личность, а также документы о правах на земельный участок (ч.12 статьи 39 и ч. 2 статьи 40 Федерального закона от 24.07.2007 года № 221-ФЗ «О кадастровой деятельности»).

ИЗВЕЩЕНИЕ О ПРОВЕДЕНИИ СОБРАНИЯ О СОГЛАСОВАНИИ МЕСТОПОЛОЖЕНИЯ ГРАНИЦЫ ЗЕМЕЛЬНОГО УЧАСТКА

Кадастровым инженером Погорельцевым Виктором Григорьевичем, № регистрации в государственном реестре лиц: 3049, E-mail: all4kad@gmail.com, тел. 8-920-382-25-85; почтовый адрес: 156029, г. Кострома, ул. Сквицова, дом 7, кв. 102.

выполняются кадастровые работы в отношении:

- земельный участок с кадастровым номером 44:27:070412:49, расположенный: Костромская обл., г. Кострома, Кинешемское шоссе, НСТ «Весна», участок №49, Заказчиком кадастровых работ является Валенин Сергей Александрович, почтовый адрес: 156014, г. Кострома, ул. Димитрова, дом 27, кв. 6, тел. 8-953-661-13-71

- земельный участок с кадастровым номером 44:27:070412:60, расположенный: Костромская обл., г. Кострома, Кинешемское шоссе, НСТ «Весна», участок №60, Заказчиком кадастровых работ является Головин Владимир Павлович, почтовый адрес: 163001, г. Архангельск, ул. Вологодская, дом 16, кв. 3, тел. 8-902-286-04009.

- земельный участок с кадастровым номером 44:27:070412:66, расположенный: Костромская обл., г. Кострома, Кинешемское шоссе, НСТ «Весна», участок №66, Заказчиком кадастровых работ является Вестникова Елена Николаевна, почтовый адрес: 156016, г. Кострома, Кинешемское шоссе дом 8а, кв. 41, тел. 8-960-748-55-76.

- земельный участок с кадастровым номером 44:27:070412:67, расположенный: Костромская обл., г. Кострома, Кинешемское шоссе, НСТ «Весна», участок №67, Заказчиком кадастровых работ является Леванова Нина Сергеевна, почтовый адрес: 156002, г. Кострома, ул. Козуева, дом 79, кв. 68, тел. 33-88-39

- земельный участок с кадастровым номером 44:27:070412:86, расположенный: Костромская обл., г. Кострома, Кинешемское шоссе, НСТ «Весна», участок №88, Заказчиком кадастровых работ является Смирнов Владимир Васильевич, почтовый адрес: 156016, г. Кострома, мк-н Давыдовский 2, дом 59, кв. 22

- земельный участок с кадастровым номером 44:27:070412:88, расположенный: Костромская обл., г. Кострома, Кинешемское шоссе, НСТ «Весна», участок №88, Заказчиком кадастровых работ является Юга Гамиля Михайловна, почтовый адрес: 156016, г. Кострома, мк-н Давыдовский-2, дом 73, кв. 30

Собрание по поводу согласования местоположения границы земельного участка состоится по адресу: **Костромская обл., г. Кострома, Кинешемское шоссе, НСТ "Весна" «29» сентября 2019 г. в «12» часов «00» минут.**

С проектом межевого плана земельного участка можно ознакомиться по адресу: **Костромская обл., г. Кострома, ул. Сквицова, дом 7, кв. 102.**

Требования о проведении согласования местоположения границ земельных участков на местности принимаются с «24» августа 2019 г. по «28» сентября 2019 г. по адресу: **Костромская обл., г. Кострома, ул. Сквицова, дом 7, кв. 102.**

Обоснованные возражения о местоположении границ земельных участков после ознакомления с проектом межевого плана принимаются с «24» августа 2019 г. по «28» сентября 2019 г. по адресу: **Костромская обл., г. Кострома, ул. Сквицова, дом 7, кв. 102.**

Смежные земельные участки, с правообладателями которых требуется согласовать местоположение границ земельных участков:

1. Земли общего пользования НСТ «Весна», расположенные по адресу: Костромская обл., г. Кострома, шоссе Кинешемское, НСТ «Весна»;

2. Земельный участок, с кадастровым номером 44:27:070412:72, расположенный по адресу (имеющим местоположение): Костромская обл., г. Кострома, Кинешемское шоссе, НСТ «Весна», участок № 72;

3. Земельный участок, с кадастровым номером 44:27:070412:61, расположенный по адресу: Костромская обл., г. Кострома, Кинешемское шоссе, НСТ «Весна», участок № 61;

При проведении согласования местоположения границ при себе

необходимо иметь документ, удостоверяющий личность, а также документы о правах на земельный участок (часть 12 статьи 39, часть 2 статьи 40 Федерального закона от 24 июля 2007 года N 221-ФЗ "О кадастровой деятельности").

ИЗВЕЩЕНИЕ О ПРОВЕДЕНИИ СОБРАНИЯ О СОГЛАСОВАНИИ МЕСТОПОЛОЖЕНИЯ ГРАНИЦЫ ЗЕМЕЛЬНОГО УЧАСТКА

Кадастровым инженером ООО «МеридианЪ», Маловой А.В. Костромская обл., г. Кострома, ул.Симановского, д.73, номер регистрации в государственном реестре лиц, осуществляющих кадастровую деятельность: 15286, meridiankos@gmail.com, тел. 8(4942) 37-22-84

выполняются кадастровые работы в отношении земельных участков, расположенных по адресу: Костромская область, г. Кострома, ул Южная, садоводческое товарищество «Березка» с кадастровыми номерами: 44:27:080518:3, участок № 3; 44:27:080518:19, участок № 19; 44:27:080518:25, участок № 25; 44:27:080518:26, участок № 26; 44:27:080518:35, участок № 35; 44:27:080518:39, участок № 39; 44:27:080518:74, участок № 74; 44:27:080518:94, участок № 94; 44:27:080518:104, участок № 104; 44:27:080518:114, участок № 114; 44:27:080518:115, участок № 115; 44:27:080518:117, участок № 117; 44:27:080518:126, участок № 126; 44:27:080518:131, участок №131; 44:27:080518:133, участок №133; 44:27:080518:134, участок №134; 44:27:080518:135, участок №135; 44:27:080518:136, участок №136; 44:27:080518:147, участок № 147; 44:27:080518:148, участок № 148 (№ кадастрового квартала **44:27:080518**) ; 44:27:080518:105, участок № 105; 44:27:080518:108, участок № 108(№ кадастрового квартала **44:27:080518, 44:27:080520**); 44:27:080518:111, участок № 111(№ кадастрового квартала **44:27:080518, 44:27:080522**); 44:27:080518:146, земли общего пользования (№ кадастрового квартала **44:27:080518, 44:27:080519, 44:27:080520, 44:27:080522**).

Смежные участки, с правообладателями которых требуется согласовать местоположение границ, расположенные по адресу: Костромская область, г. Кострома, ул Южная, садоводческое товарищество «Березка» (№ кадастрового квартала **44:27:080518**):

44:27:080518:2, участок № 2, 44:27:080518:3, участок № 3, 44:27:080518:5, участок № 5, 44:27:080518:22, участок № 22, 44:27:080518:25, участок № 25, 44:27:080518:30, участок № 30, 44:27:080518:31, участок № 31, 44:27:080518:33, участок № 33, 44:27:080518:36, участок № 36, 44:27:080518:41, участок № 41, 44:27:080518:71, участок № 71, 44:27:080518:75, участок № 75, 44:27:080518:90, участок № 90, 44:27:080518:96, участок № 96, 44:27:080518:97, участок № 97, 44:27:080518:101, участок № 101, 44:27:080518:104, участок № 104, 44:27:080518:108, участок № 108, 44:27:080518:111, участок № 111, 44:27:080518:112, участок № 112, 44:27:080518:114, участок № 114, 44:27:080518:115, участок № 115, 44:27:080518:116, участок № 116, 44:27:080518:117, участок № 117, 44:27:080518:128, участок № 128, 44:27:080518:142, участок № 142, 44:27:080518:143, участок № 143;

Костромская область, р-н Костромской, г. Кострома, мкр Паново, садоводческое товарищество «Прогресс» (№ кадастрового квартала **44:27:080518, 44:27:080520**):

44:27:080520:177, участок № 177, 44:27:080520:178, участок № 178, 44:27:080520:179, участок № 179, 44:27:080520:180, участок № 180, 44:27:080520:181, участок № 181, 44:27:080520:182, участок № 182, 44:27:080520:183, участок № 183, 44:27:080520:184, участок № 184, 44:27:080520:185, участок № 185, 44:27:080520:186, участок № 186, 44:27:080520:187, участок № 187, 44:27:080520:189, участок № 189, 44:27:080520:190, участок № 190, 44:27:080520:191, участок № 191, 44:27:080520:192, участок № 192, 44:27:080520:193, участок № 193, 44:27:080520:194, участок № 194, 44:27:080520:195, участок № 195, 44:27:080520:197, участок № 197, 44:27:080520:198, участок № 198, 44:27:080520:199, участок № 199, 44:27:080520:204, участок земель общего пользования НСТ «Прогресс»;

расположенные по адресу: обл. Костромская, г. Кострома, ул. Ярославская гаражный кооператив № 88 (№ кадастрового квартала **44:27:080518, 44:27:080522**):

44:27:080517:2, 44:27:080517:485, 44:27:080517:486, 44:27:080517:488, 44:27:080517:489, 44:27:080517:490, 44:27:080517:492, 44:27:080517:493, 44:27:080517:494, 44:27:080517:495, 44:27:080517:496, 44:27:080517:497,

44:27:080517:498, 44:27:080517:500, 44:27:080517:501, 44:27:080517:502, 44:27:080517:503, 44:27:080517:504, 44:27:080517:505, 44:27:080517:506, 44:27:080517:507, 44:27:080517:508, 44:27:080517:561, 44:27:080517:563, 44:27:080517:567, 44:27:080517:570;

обл. Костромская, р-н Костромской, г. Кострома, мкр. Паново, садоводческое товарищество «Березка-2» (№ кадастрового квартала **44:27:080518**):

44:27:080521:32, участок № 32; 44:27:080521:33, участок № 33, 44:27:080521:34 участок № 34.

Заказчиком кадастровых работ является НСТ «Березка», адрес: Костромская обл., г. Кострома, ул. Южная, тел. 8920-382-46-47.

Собрание по поводу согласования местоположения границы земельного участка состоится по адресу: **Костромская область, г. Кострома, ул Южная, НСТ «Березка»**

«23» сентября 2019 г. в «12» часов «00» минут.

С проектом межевого плана земельного участка можно ознакомиться по адресу: **Костромская обл., г. Кострома, ул. Симановского, 73.**

Требования о проведении согласования местоположения границ земельных участков на местности принимаются с **«23» августа 2019 г. по «22» сентября 2019 г.** по адресу: **Костромская обл., г. Кострома, ул. Симановского, 73.**

Обоснованные возражения о местоположении границ земельных участков после ознакомления с проектом межевого плана принимаются с **«23» августа**

2019 г. по «22» сентября 2019 г. по адресу: **Костромская обл., г. Кострома, ул. Симановского, 73.**

При проведении согласования местоположения границ при себе необходимо иметь документ, удостоверяющий личность, а также документы о правах на земельный участок (часть 12 статьи 39, часть 2 статьи 40 Федерального закона от 24 июля 2007 года N 221-ФЗ "О кадастровой деятельности").

ИЗВЕЩЕНИЕ О ПРОВЕДЕНИИ СОБРАНИЯ О СОГЛАСОВАНИИ МЕСТОПОЛОЖЕНИЯ ГРАНИЦЫ ЗЕМЕЛЬНОГО УЧАСТКА

Кадастровым инженером Перминовой А.С., специалистом ООО «Центр кадастровых услуг», Костромская обл., г. Кострома, ул. Маршала Новикова, д.22/22, офисы № 1, 5, 6, 7, 8, регистрации в государственном реестре лиц: 3169, anperminova88@yandex.ru, тел. 49-61-92, 8 915 924 26 40. выполняются кадастровые работы в отношении земельных участков:

1. Земельного участка с кадастровым номером 44:27:020501:54, расположенного: Костромская область, г. Кострома, п. Первомайский, с/т "Юбилейный", уч. 54. Заказчиком кадастровых работ является **Цветкова Марина Петровна**, почтовый адрес: г. Кострома, ул. Красноармейская, д.48, кв.57, тел. 8-903-899-32-90

2. Земельного участка с кадастровым номером 44:27:020501:66, расположенного: Костромская область, г. Кострома, п. Первомайский, с/т "Юбилейный", уч. 66. Заказчиком кадастровых работ является **Ионова Любовь Юрьевна**, почтовый адрес: г. Кострома, ул. Советская, д.142, кв.33, тел. 8-953-652-90-48

3. Земельного участка с кадастровым номером 44:27:020501:105, расположенного: Костромская область, г. Кострома, п. Первомайский, с/т "Юбилейный", уч. 102. Заказчиком кадастровых работ является **Жигалова Рафия Миникарамовна**, почтовый адрес: г. Кострома, ул. Козуева, д.123, кв.15, тел. 8-915-904-03-31

4. Земельного участка с кадастровым номером 44:27:020501:135, расположенного: Костромская область, г. Кострома, п. Первомайский, с/т "Юбилейный", уч. 135. Заказчиком кадастровых работ является **Тимофеев Сергей Валентинович**, почтовый адрес: Московская обл., Подольский р-н., п. Молодежный, д.8, кв.18, тел. 8-910-954-37-80

5. Земельного участка с кадастровым номером 44:27:020501:149, расположенного: Костромская область, г. Кострома, п. Первомайский, с/т "Юбилейный", уч. 139. Заказчиком кадастровых работ является **Задумин Сергей Сергеевич**, почтовый адрес: КО, Кадыйский р-н., с. Чернышево, д.8, кв.2, тел. 8-915-907-18-49

6. Земельного участка с кадастровым номером 44:27:020501:170, расположенного: Костромская область, г. Кострома, п. Первомайский, с/т "Юбилейный", уч. 162. Заказчиком кадастровых работ является **Задумин Сергей Сергеевич**, почтовый адрес: КО, Кадыйский р-н., с. Чернышево, д.8, кв.2, тел. 8-915-907-18-49

7. Земельного участка с кадастровым номером 44:27:020501:240, расположенного: Костромская область, г. Кострома, п. Первомайский, с/т "Юбилейный", уч. 240. Заказчиком кадастровых работ является **Ревт Анна Андреевна**, почтовый адрес: г. Кострома, ул. Профсоюзная, д.30А, кв.17, тел. 8-953-664-86-25

8. Земельного участка с кадастровым номером 44:27:020501:260, расположенного: Костромская область, г. Кострома, п. Первомайский, с/т "Юбилейный", уч. 246. Заказчиком кадастровых работ является **Михно Елена Владимировна**, почтовый адрес: г. Кострома, проспект Речной, д.52, кв.11, тел. 8-915-903-58-99

9. Земельного участка с кадастровым номером 44:27:020501:402, расположенного: Костромская область, г. Кострома, п. Первомайский, с/т "Юбилейный", уч. 382. Заказчиком кадастровых работ является **Москалев Константин Евгеньевич**, почтовый адрес: г. Кострома, мкр Юбилейный, д.31, кв.27, тел. 8-920-380-92-80

10. Земельного участка с кадастровым номером 44:27:020501:426, расположенного: Костромская область, г. Кострома, п. Первомайский, с/т "Юбилейный", уч. 404. Заказчиком кадастровых работ является **Щербинина Татьяна Викторовна**, почтовый адрес: г. Кострома, пос. Волжский кв.1, д. 4, кв.10, тел. 8-953-642-36-58

11. Земельного участка с кадастровым номером 44:27:020501:454, расположенного: Костромская область, г. Кострома, п. Первомайский, с/т "Юбилейный", уч. 434. Заказчиком кадастровых работ является **Рожкова Елена Сергеевна**, почтовый адрес: г. Кострома, ул. Борьбы, д.32, кв.58, тел. 8-906-609-97-22

12. Земельного участка с кадастровым номером 44:27:020501:437, расположенного: Костромская область, г. Кострома, п. Первомайский, с/т "Юбилейный", уч. 437. Заказчиком кадастровых работ является **Логина Анастасия Александровна**, почтовый адрес: г. Кострома, ул. Линейная, д.2Б, кв.7, тел. 8-960-744-65-63

13. Земельного участка с кадастровым номером 44:27:020501:456, расположенного: Костромская область, г. Кострома, п. Первомайский, с/т "Юбилейный", уч. 436. Заказчиком кадастровых работ является **Логина Анастасия Александровна**, почтовый адрес: г. Кострома, ул. Линейная, д.2Б, кв.7, тел. 8-960-744-65-63

14. Земельного участка с кадастровым номером 44:27:020501:472, расположенного: Костромская область, г. Кострома, п. Первомайский, с/т "Юбилейный", уч. 451. Заказчиком кадастровых работ является **Федорова Лариса Авликуловна**, почтовый адрес: г. Кострома, ул. Костромская, д.1Д, кв.1, тел. 8-950-247-58-25

15. Земельного участка с кадастровым номером 44:27:020501:473, расположенного: Костромская область, г Кострома, п Первомайский, с/т "Юбилейный", уч. 452. Заказчиком кадастровых работ является **Кувшинова Галина Федотовна**, почтовый адрес: г. Кострома, ул. Задорина, д.8, кв.106, тел. 8-920-393-93-14

16. Земельного участка с кадастровым номером 44:27:020501:492, расположенного: Костромская область, г Кострома, п Первомайский, с/т "Юбилейный", уч. 471. Заказчиком кадастровых работ является **Красовский Александр Григорьевич**, почтовый адрес: г. Кострома, пр-т Рабочий, д.84а, кв.5, тел. 8-920-384-10-51

17. Земельного участка с кадастровым номером 44:27:020501:481, расположенного: Костромская область, г Кострома, п Первомайский, с/т "Юбилейный", уч. 481. Заказчиком кадастровых работ является **Смирнова Наталья Александровна**, почтовый адрес: г. Кострома, ул. Новый Быт, д.13, кв.45, тел. 8-910-196-14-46

18. Земельного участка с кадастровым номером 44:27:020501:502, расположенного: Костромская область, г Кострома, п Первомайский, с/т "Юбилейный", уч. 480. Заказчиком кадастровых работ является **Смирнова Наталья Александровна**, почтовый адрес: г. Кострома, ул. Новый Быт, д.13, кв.45, тел. 8-910-196-14-46

19. Земельного участка с кадастровым номером 44:27:020501:493, расположенного: Костромская область, г Кострома, п Первомайский, с/т "Юбилейный", уч. 493. Заказчиком кадастровых работ является **Думин Владимир Николаевич**, почтовый адрес: г. Кострома, м-н Черноречье, д.14, кв.13, тел. 8-910-199-92-74

20. Земельного участка с кадастровым номером 44:27:020501:543, расположенного: Костромская область, г Кострома, п Первомайский, с/т "Юбилейный", уч. 520. Заказчиком кадастровых работ является **Макарова Ольга Александровна**, почтовый адрес: г. Кострома, пр-т Текстильщиков, д.94А, кв.28, тел. 8-953-651-28-82

21. Земельного участка с кадастровым номером 44:27:020501:557, расположенного: Костромская область, г Кострома, п Первомайский, с/т "Юбилейный", уч. 536. Заказчиком кадастровых работ является **Сандырева Ирина Ивановна**, почтовый адрес: г. Кострома, ул. 5-я Рабочая, д.13, кв.8, тел. 8-920-392-52-69

22. Земельного участка с кадастровым номером 44:27:020501:572, расположенного: Костромская область, г Кострома, п Первомайский, с/т "Юбилейный", уч. 553. Заказчиком кадастровых работ является **Русова Илга Эвалдовна**, почтовый адрес: г. Кострома, ул. Боровая, д.8, кв.9, тел. 8-920-398-24-55

23. Земельного участка с кадастровым номером 44:27:020501:613, расположенного: Костромская область, г Кострома, п Первомайский, с/т "Юбилейный", уч. 588. Заказчиком кадастровых работ является **Заботина Валентина Сиверьяновна**, почтовый адрес: г. Кострома, ул. Профсоюзная, д.32, кв.76, тел. 8-953-646-81-54

24. Земельного участка с кадастровым номером 44:27:020501:646, расположенного: Костромская область, г Кострома, п Первомайский, с/т "Юбилейный", уч. 621. Заказчиком кадастровых работ является **Лубко Светлана Васильевна**, почтовый адрес: г. Кострома, м-н Черноречье, д.11, кв.27, тел. 8-953-652-11-73

25. Земельного участка с кадастровым номером 44:27:020501:631, расположенного: Костромская область, г Кострома, п Первомайский, с/т "Юбилейный", уч. 631. Заказчиком кадастровых работ является **Гуричева Анна Александровна**, почтовый адрес: г. Кострома, ул. Магистральная, д.51, кв.45, тел. 8-910-922-43-08

26. Земельного участка с кадастровым номером 44:27:020501:633, расположенного: Костромская область, г Кострома, п Первомайский, с/т "Юбилейный", уч. 633. Заказчиком кадастровых работ является **Миронова Елена Дмитриевна**, почтовый адрес: г. Кострома, пр-т Речной, д.82, кв.2, тел. 8-903-634-21-46

27. Земельного участка с кадастровым номером 44:27:020501:682, расположенного: Костромская область, г Кострома, п Первомайский, с/т "Юбилейный", уч. 658. Заказчиком кадастровых работ является **Ситникова Нина Викторовна**, почтовый адрес: г. Кострома, пр-т Рабочий, д.21, кв.50, тел. 8-905-151-83-45

28. Земельного участка с кадастровым номером 44:27:020501:762, расположенного: Костромская область, г Кострома, п Первомайский, с/т "Юбилейный", уч. 731. Заказчиком кадастровых работ является **Богова Наталья Вадимовна**, почтовый адрес: г. Кострома, ул. Физкультурная, д.3, кв.5, тел. 8-950-248-08-43

29. Земельного участка с кадастровым номером 44:27:020501:760, расположенного: Костромская область, г Кострома, п Первомайский, с/т "Юбилейный", уч. 730. Заказчиком кадастровых работ является **Богова Наталья Вадимовна**, почтовый адрес: г. Кострома, ул. Физкультурная, д.3, кв.5, тел. 8-950-248-08-43

30. Земельного участка с кадастровым номером 44:27:020501:768, расположенного: Костромская область, г Кострома, п Первомайский, с/т "Юбилейный", уч. 740. Заказчиком кадастровых работ является **Смирнов Денис Васильевич**, почтовый адрес: г. Кострома, пер. Кадыевский, д.7, кв.7, тел. 8-962-188-24-58

31. Земельного участка с кадастровым номером 44:27:020501:775, расположенного: Костромская область, г Кострома, п Первомайский, с/т "Юбилейный", уч. 748. Заказчиком кадастровых работ является **Кудрина Галина Валерьевна**, почтовый адрес: г. Кострома, ул. Индустриальная, д.31, кв.31, тел. 8-999-784-37-80

32. Земельного участка с кадастровым номером 44:27:020501:792, расположенного: Костромская область, г Кострома, п Первомайский, с/т "Юбилейный", уч. 771. Заказчиком кадастровых работ является **Добролюбова**

Нина Андреевна, почтовый адрес: г. Кострома, ул. Водяная, д.23, кв.3, тел. 8-903-896-46-29

33. Земельного участка с кадастровым номером 44:27:020501:872, расположенного: Костромская область, г Кострома, п Первомайский, с/т "Юбилейный", уч. 841. Заказчиком кадастровых работ является **Евдокимова Наталья Михайловна**, почтовый адрес: г. Кострома, пр-д Рябиновый, д.10, кв.2, тел. 8-960-747-23-23

34. Земельного участка с кадастровым номером 44:27:020501:892, расположенного: Костромская область, г Кострома, п Первомайский, с/т "Юбилейный", уч. 869. Заказчиком кадастровых работ является **Носырева Елена Владимировна**, почтовый адрес: г. Кострома, ул. Ленина, д.88, кв.17, тел. 8-910-192-08-60

35. Земельного участка с кадастровым номером 44:27:020501:261, расположенного: Костромская область, г Кострома, п Первомайский, с/т "Юбилейный", уч. 247. Заказчиком кадастровых работ является **Соболева Ольга Владимировна**, почтовый адрес: г. Кострома, ул. Боровая, д.18, кв.59, тел. 8-903-895-56-48

Собрание по поводу согласования местоположения границ земельных участков состоится по адресу:

Костромская обл., г. Кострома, ул. Маршала Новикова, д.22/22, офис № 5 «**25» сентября 2019 г. в «10» часов «00» минут**

С проектом межевого плана земельного участка можно ознакомиться по адресу: Костромская обл., г. Кострома, ул. Маршала Новикова, д.22/22, офис № 5.

Требования о проведении согласования местоположения границ земельных участков на местности принимаются **с «23» августа 2019 г. по «25» сентября 2019 г. (кроме выходных дней)** по адресу: Костромская обл., г. Кострома, ул. Маршала Новикова, д.22/22, офис № 5

обоснованные возражения о местоположении границ земельных участков после ознакомления с проектом межевого плана принимаются **с «23» августа 2019 г. по «25» сентября 2019 г. (кроме выходных дней)** по адресу: Костромская обл., г. Кострома, ул. Маршала Новикова, д.22/22, офис № 5

Смежные земельные участки, с правообладателями которых требуется согласовать местоположение границ земельных участков:

1. Земельный участок с кадастровым номером 44:27:020501:56, расположенный: Костромская область, г Кострома, п Первомайский, с/т "Юбилейный", уч. 53;

2. Земельный участок с кадастровым номером 44:27:020501:57, расположенный: Костромская область, г Кострома, п Первомайский, с/т "Юбилейный", уч. 55;

3. Земельный участок с кадастровым номером 44:27:020501:70, расположенный: Костромская область, г Кострома, п Первомайский, с/т "Юбилейный", уч. 67;

4. Земельный участок с кадастровым номером 44:27:020501:80, расположенный: Костромская область, г Кострома, п Первомайский, с/т "Юбилейный", уч. 77;

5. Земельный участок с кадастровым номером 44:27:020501:104, расположенный: Костромская область, г Кострома, п Первомайский, с/т "Юбилейный", уч. 101;

6. Земельный участок с кадастровым номером 44:27:020501:106, расположенный: Костромская область, г Кострома, п Первомайский, с/т "Юбилейный", уч. 103;

7. Земельный участок с кадастровым номером 44:27:020501:132, расположенный: Костромская область, г Кострома, п Первомайский, с/т "Юбилейный", уч. 125;

8. Земельный участок с кадастровым номером 44:27:020501:134, расположенный: Костромская область, г Кострома, п Первомайский, с/т "Юбилейный", уч. 134;

9. Земельный участок с кадастровым номером 44:27:020501:146, расположенный: Костромская область, г Кострома, п Первомайский, с/т "Юбилейный", уч. 138;

10. Земельный участок с кадастровым номером 44:27:020501:171, расположенный: Костромская область, г Кострома, п Первомайский, с/т "Юбилейный", уч. 163;

11. Земельный участок с кадастровым номером 44:27:020501:235, расположенный: Костромская область, г Кострома, п Первомайский, с/т "Юбилейный", уч. 223;

12. Земельный участок с кадастровым номером 44:27:020501:251, расположенный: Костромская область, г Кострома, п Первомайский, с/т "Юбилейный", уч. 239;

13. Земельный участок с кадастровым номером 44:27:020501:253, расположенный: Костромская область, г Кострома, п Первомайский, с/т "Юбилейный", уч. 241;

14. Земельный участок с кадастровым номером 44:27:020501:425, расположенный: Костромская область, г Кострома, п Первомайский, с/т "Юбилейный", уч. 403;

15. Земельный участок с кадастровым номером 44:27:020501:428, расположенный: Костромская область, г Кострома, п Первомайский, с/т "Юбилейный", уч. 405;

16. Земельный участок с кадастровым номером 44:27:020501:494, расположенный: Костромская область, г Кострома, п Первомайский, с/т "Юбилейный", уч. 429;

17. Земельный участок с кадастровым номером 44:27:020501:455, расположенный: Костромская область, г Кострома, п Первомайский, с/т "Юбилейный", уч. 435;

18. Земельный участок с кадастровым номером 44:27:020501:457, расположенный: Костромская область, г Кострома, п Первомайский, с/т "Юбилейный", уч. 438;

19. Земельный участок с кадастровым номером 44:27:020501:461, расположенный: Костромская область, г Кострома, п Первомайский, с/т "Юбилейный", уч. 461.

20. Земельный участок с кадастровым номером 44:27:020501:491, расположенный: Костромская область, г Кострома, п Первомайский, с/т "Юбилейный", уч. 470.

21. Земельный участок с кадастровым номером 44:27:020501:494, расположенный: Костромская область, г Кострома, п Первомайский, с/т "Юбилейный", уч. 472.

22. Земельный участок с кадастровым номером 44:27:020501:501, расположенный: Костромская область, г Кострома, п Первомайский, с/т "Юбилейный", уч. 479.

23. Земельный участок с кадастровым номером 44:27:020501:503, расположенный: Костромская область, г Кострома, п Первомайский, с/т "Юбилейный", уч. 482.

24. Земельный участок с кадастровым номером 44:27:020501:516, расположенный: Костромская область, г Кострома, п Первомайский, с/т "Юбилейный", уч. 492.

25. Земельный участок с кадастровым номером 44:27:020501:517, расположенный: Костромская область, г Кострома, п Первомайский, с/т "Юбилейный", уч. 494.

26. Земельный участок с кадастровым номером 44:27:020501:529, расположенный: Костромская область, г Кострома, п Первомайский, с/т "Юбилейный", уч. 504.

27. Земельный участок с кадастровым номером 44:27:020501:514, расположенный: Костромская область, г Кострома, п Первомайский, с/т "Юбилейный", уч. 514.

28. Земельный участок с кадастровым номером 44:27:020501:542, расположенный: Костромская область, г Кострома, п Первомайский, с/т "Юбилейный", уч. 519.

29. Земельный участок с кадастровым номером 44:27:020501:544, расположенный: Костромская область, г Кострома, п Первомайский, с/т "Юбилейный", уч. 521.

30. Земельный участок с кадастровым номером 44:27:020501:556, расположенный: Костромская область, г Кострома, п Первомайский, с/т "Юбилейный", уч. 535.

31. Земельный участок с кадастровым номером 44:27:020501:573, расположенный: Костромская область, г Кострома, п Первомайский, с/т "Юбилейный", уч. 554.

32. Земельный участок с кадастровым номером 44:27:020501:597, расположенный: Костромская область, г Кострома, п Первомайский, с/т "Юбилейный", уч. 575.

33. Земельный участок с кадастровым номером 44:27:020501:614, расположенный: Костромская область, г Кострома, п Первомайский, с/т "Юбилейный", уч. 589.

34. Земельный участок с кадастровым номером 44:27:020501:622, расположенный: Костромская область, г Кострома, п Первомайский, с/т "Юбилейный", уч. 599.

35. Земельный участок с кадастровым номером 44:27:020501:630, расположенный: Костромская область, г Кострома, п Первомайский, с/т "Юбилейный", уч. 609.

36. Земельный участок с кадастровым номером 44:27:020501:635, расположенный: Костромская область, г Кострома, п Первомайский, с/т "Юбилейный", уч. 611.

37. Земельный участок с кадастровым номером 44:27:020501:644, расположенный: Костромская область, г Кострома, п Первомайский, с/т "Юбилейный", уч. 620.

38. Земельный участок с кадастровым номером 44:27:020501:654, расположенный: Костромская область, г Кострома, п Первомайский, с/т "Юбилейный", уч. 630.

39. Земельный участок с кадастровым номером 44:27:020501:634, расположенный: Костромская область, г Кострома, п Первомайский, с/т "Юбилейный", уч. 634.

40. Земельный участок с кадастровым номером 44:27:020501:683, расположенный: Костромская область, г Кострома, п Первомайский, с/т "Юбилейный", уч. 659.

41. Земельный участок с кадастровым номером 44:27:020501:732, расположенный: Костромская область, г Кострома, п Первомайский, с/т "Юбилейный", уч. 732.

42. Земельный участок с кадастровым номером 44:27:020501:774, расположенный: Костромская область, г Кострома, п Первомайский, с/т "Юбилейный", уч. 747.

43. Земельный участок с кадастровым номером 44:27:020501:752, расположенный: Костромская область, г Кострома, п Первомайский, с/т "Юбилейный", уч. 752.

44. Земельный участок с кадастровым номером 44:27:020501:753, расположенный: Костромская область, г Кострома, п Первомайский, с/т "Юбилейный", уч. 753.

45. Земельный участок с кадастровым номером 44:27:020501:763, расположенный: Костромская область, г Кострома, п Первомайский, с/т "Юбилейный", уч. 763.

46. Земельный участок с кадастровым номером 44:27:020501:791, расположенный: Костромская область, г Кострома, п Первомайский, с/т "Юбилейный", уч. 770.

47. Земельный участок с кадастровым номером 44:27:020501:849, расположенный: Костромская область, г Кострома, п Первомайский, с/т "Юбилейный", уч. 819.

48. Земельный участок с кадастровым номером 44:27:020501:821,

расположенный: Костромская область, г Кострома, п Первомайский, с/т "Юбилейный", уч. 821.

49. Земельный участок с кадастровым номером 44:27:020501:871, расположенный: Костромская область, г Кострома, п Первомайский, с/т "Юбилейный", уч. 840.

50. Земельный участок с кадастровым номером 44:27:020501:890, расположенный: Костромская область, г Кострома, п Первомайский, с/т "Юбилейный", уч. 867.

52. Земельный участок с кадастровым номером 44:27:020501:280, расположенный: Костромская область, г Кострома, п Первомайский, с/т "Юбилейный", уч. 263.

53. Земельный участок с кадастровым номером 44:27:020501:459, расположенный: Костромская область, г Кострома, п Первомайский, с/т "Юбилейный", уч. 459.

54. Земельный участок с кадастровым номером 44:27:020501:561, расположенный: Костромская область, г Кострома, п Первомайский, с/т "Юбилейный", уч. 542.

54. Земельный участок с кадастровым номером 44:27:020501:474, расположенный: Костромская область, г Кострома, п Первомайский, с/т "Юбилейный", уч. 453.

55. Земельный участок с кадастровым номером 44:27:020501:260, расположенный: Костромская область, г Кострома, п Первомайский, с/т "Юбилейный", уч. 246.

При проведении согласования местоположения границ при себе необходимо иметь документ, удостоверяющий личность, а также документы о правах на земельный участок (часть 12 статьи 39, часть 2 статьи 40 Федерального закона от 24 июля 2007 года N 221-ФЗ "О кадастровой деятельности").

Глава города Костромы

ПОСТАНОВЛЕНИЕ

20 августа 2019 года

№ 79

О назначении публичных слушаний по проекту постановления Администрации города Костромы о предоставлении разрешения на отклонение от предельных параметров разрешенного строительства на земельном участке, расположенном в городе Костроме по адресу: проезд Михалевский, 9а

Рассмотрев обращение главы Администрации города Костромы от 19 августа 2019 года № 24исх-3924/19 "О назначении публичных слушаний", в целях соблюдения права человека на благоприятные условия жизнедеятельности, прав и законных интересов правообладателей земельных участков и объектов капитального строительства, в соответствии со статьями 5¹, 40 Градостроительного кодекса Российской Федерации, Федеральным законом от 6 октября 2003 года № 131-ФЗ "Об общих принципах организации местного самоуправления в Российской Федерации", Порядком организации и проведения публичных слушаний по проектам муниципальных правовых актов города Костромы в сфере градостроительной деятельности, Правилами землепользования и застройки города Костромы, руководствуясь статьями 20, 37 и 56 Устава города Костромы,

ПОСТАНОВЛЯЮ:

1. Назначить публичные слушания по проекту постановления Администрации города Костромы о предоставлении разрешения на отклонение от предельных параметров разрешенного строительства на земельном участке, расположенном в зоне малоэтажной, индивидуальной жилой застройки Ж-1 по адресу: Российская Федерация, Костромская область, городской округ город Кострома, город Кострома, проезд Михалевский, 9а, в форме собрания участников публичных слушаний по проекту муниципального правового акта в Администрации города Костромы.

2. Определить организатором публичных слушаний по проекту постановления Администрации города Костромы о предоставлении разрешения на отклонение от предельных параметров разрешенного строительства на земельном участке, расположенном в городе Костроме по адресу: проезд Михалевский, 9а, - Комиссию по подготовке проекта Правил землепользования и застройки города Костромы.

3. Назначить проведение собрания участников публичных слушаний на 9 сентября 2019 года в период с 15.00 до 15.40 часов по адресу: Российская Федерация, Костромская область, городской округ город Кострома, город Кострома, площадь Конституции, 2, 3 этаж, кабинет 303в.

4. Утвердить прилагаемые:

1) повестку собрания участников публичных слушаний по проекту постановления Администрации города Костромы о предоставлении разрешения на отклонение от предельных параметров разрешенного строительства на земельном участке, расположенном в городе Костроме по адресу: проезд Михалевский, 9а (приложение 1);

2) оповещение о начале публичных слушаний (приложение 2).

5. Опубликовать настоящее постановление 23 августа 2019 года в порядке, установленном для официального опубликования муниципальных правовых актов города Костромы, иной официальной информации, и разместить на официальном сайте Думы города Костромы в информационно-телекоммуникационной сети "Интернет".

6. Со 2 сентября 2019 года разместить на официальном сайте Администрации города Костромы в информационно-телекоммуникационной сети "Интернет" проект постановления Администрации города Костромы "О предоставлении разрешения на отклонение от предельных параметров разрешенного строительства на отклонение от предельных параметров разрешенного строительства на земельном участке, расположенном по адресу: Российская Федерация, Костромская область, городской округ город Кострома, город Кострома, проезд Михалевский, 9а" (приложение 3).

7. Не позднее 3 сентября 2019 года разместить и до 9 сентября 2019 года распространять оповещение о начале публичных слушаний на информационных стендах, находящихся в муниципальной собственности.

8. Настоящее постановление вступает в силу со дня его официального опубликования.

Глава города Костромы

Ю. В. ЖУРИН.

Приложение 1 к постановлению Главы города Костромы от 20 августа 2019 года № 79

Повестка собрания участников публичных слушаний по проекту постановления Администрации города Костромы о предоставлении разрешения на отклонение от предельных параметров разрешенного строительства на земельном участке, расположенном в городе Костроме по адресу: проезд Михалевский, 9а

9 сентября 2019 года

15.00–15.40

1. Вступительное слово.
Воронина Ольга Владимировна – председатель Комиссии по подготовке проекта Правил землепользования и застройки города Костромы – 5 мин.
Якимов Владимир Вячеславович – заместитель председательствующего, заместитель председателя Комиссии по подготовке проекта Правил землепользования и застройки города Костромы.
2. Основные доклады:
- по вопросу предоставления разрешения на отклонение от предельных параметров разрешенного строительства на земельном участке, расположенном в городе Костроме по адресу: проезд Михалевский, 9а
Катков Алексей Александрович – 5 мин.
3. Вопросы к выступившим (в письменной, устной форме) – 10 мин.
4. Выступления участников публичных слушаний в порядке поступления заявок на выступления – 10 мин.
5. Подведение итогов публичных слушаний и оглашение проекта заключения.
Воронина Ольга Владимировна – председатель Комиссии по подготовке проекта Правил землепользования и застройки города Костромы – 5 мин.
6. Заключительное слово председательствующего.
Воронина Ольга Владимировна - председатель Комиссии по подготовке проекта Правил землепользования и застройки города Костромы – 5 мин.

Приложение 2 к постановлению Главы города Костромы от 20 августа 2019 года № 79

ОПОВЕЩЕНИЕ О НАЧАЛЕ ПУБЛИЧНЫХ СЛУШАНИЙ

Глава города Костромы информирует о назначении публичных слушаний по проекту постановления Администрации города Костромы о предоставлении разрешения на отклонение от предельных параметров разрешенного строительства на земельном участке, расположенном в городе Костроме по адресу: проезд Михалевский, 9а.

Публичные слушания состоятся 9 сентября 2019 года с 15.00 до 15.40 часов в здании по адресу: Российская Федерация, Костромская область, городской округ город Кострома, город Кострома, площадь Конституции, дом 2, 3 этаж, кабинет 303в.

Организатор публичных слушаний, - Комиссия по подготовке проекта Правил землепользования и застройки города Костромы (адрес: Российская Федерация, Костромская область, городской округ город Кострома, город Кострома, площадь Конституции, дом 2, телефон 32 70 97).

Экспозиция проекта проводится в здании по адресу: Российская Федерация, Костромская область, городской округ город Кострома, город Кострома, площадь Конституции, дом 2, со 2 по 9 сентября 2019 года. Консультирование проводится во вторник и четверг 3 и 5 сентября 2019 года с 16.00 по 18.00 часов.

Проект, подлежащий рассмотрению на публичных слушаниях, и информационные материалы к нему (при наличии) будут размещены на официальном сайте Администрации города Костромы по адресу: www.gradkostroma.ru со 2 сентября 2019 года.

Участники публичных слушаний в целях идентификации представляют сведения о себе (фамилию, имя, отчество (при наличии), дату рождения, адрес места жительства (регистрации) - для физических лиц; наименование, основной государственный регистрационный номер, место нахождения и адрес – для юридических лиц) с приложением документов, подтверждающих такие сведения.

Участники публичных слушаний, являющиеся правообладателями соответствующих земельных участков и (или) расположенных на них объектов капитального строительства и (или) помещений, являющихся частью указанных объектов капитального строительства, также представляют сведения соответственно о таких земельных участках, объектах капитального строительства, помещениях, являющихся частью указанных объектов капитального строительства, из Единого государственного реестра недвижимости и иные документы, устанавливающие или удостоверяющие их права на такие земельные участки, объекты капитального строительства, помещения, являющиеся частью указанных объектов капитального строительства.

В случае внесения предложений и замечаний в письменной форме документы представляются участниками публичных слушаний в виде заверенных копий либо копий с приложением оригиналов для их сверки.

В случае направления предложений и замечаний участником публичных слушаний представляется согласие на обработку его персональных данных с учетом требований, установленных Федеральным законом от 27 июля 2006 года № 152-ФЗ "О персональных данных".

Участники публичных слушаний, представившие указанные сведения о себе, имеют право вносить предложения и замечания, касающиеся рассматриваемого проекта:

- 1) в письменной форме в адрес организатора публичных слушаний со 2 по 9 сентября 2019 года;
- 2) посредством записи в книге (журнале) учета посетителей экспозиции проекта, подлежащего рассмотрению на публичных слушаниях, со 2 по 9 сентября 2019 года в здании по адресу: Российская Федерация, Костромская область, городской округ город Кострома, город Кострома, площадь Конституции, 2, 4 этаж;
- 3) в устной и письменной форме в ходе проведения публичных слушаний.

Приложение 3 к постановлению Главы города Костромы от 20 августа 2019 года № 79

Администрация города Костромы ПРОЕКТ

ПОСТАНОВЛЕНИЕ

№ _____

О предоставлении разрешения на отклонение от предельных параметров разрешенного строительства на земельном участке, расположенном по адресу: Российская Федерация, Костромская область, городской округ город Кострома, город Кострома, проезд Михалевский, 9а

На основании заявления А. А. Каткова, в соответствии со статьей 40 Градостроительного кодекса Российской Федерации, протоколом публичных слушаний по вопросу предоставления разрешения на отклонение от предельных параметров разрешенного строительства на земельном участке, расположенном по адресу: Российская Федерация, Костромская область, городской округ город Кострома, город Кострома, проезд Михалевский, 9а, с учетом заключения о результатах публичных слушаний, рекомендаций Комиссии по подготовке проекта Правил землепользования и застройки города Костромы, руководствуясь статьями 42, 44, частью 1 статьи 57 Устава города Костромы,

ПОСТАНОВЛЯЮ:

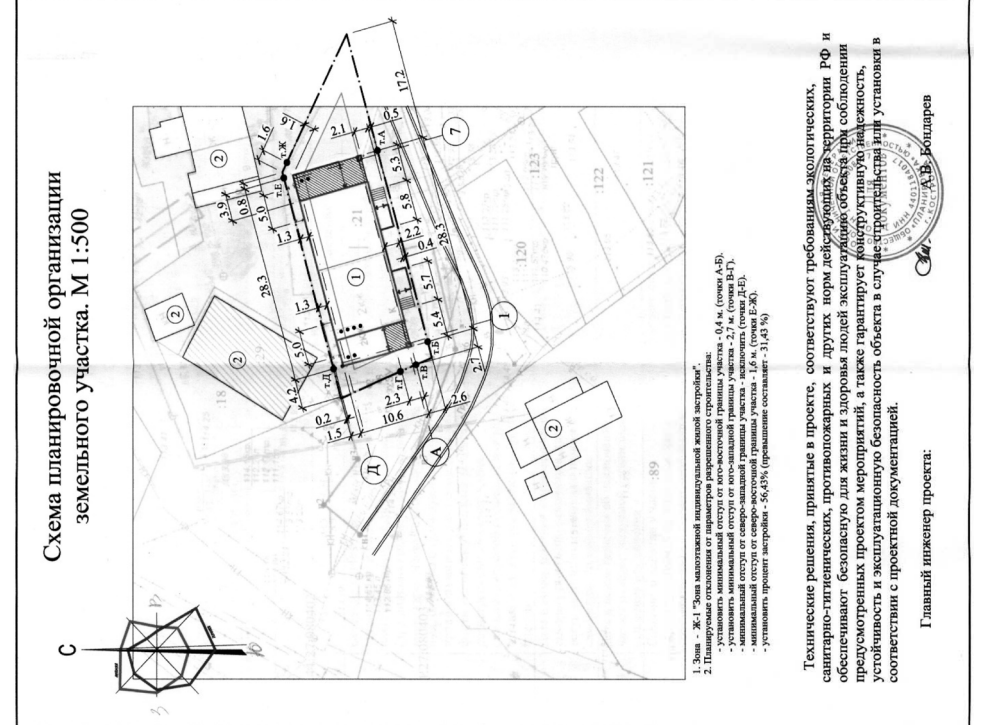
1. Предоставить разрешение на отклонение от предельных параметров разрешенного строительства на земельном участке с кадастровым номером 44:27:080402:21, площадью 0,0600 га, расположенном по адресу: Российская Федерация, Костромская область, городской округ город Кострома, город Кострома, проезд Михалевский, 9а, исключив минимальный отступ от северо-западной границы земельного участка от точки Д до точки Е, установив минимальные отступы от юго-восточной границы земельного участка 0,4 м от точки А до точки Б, от юго-западной границы земельного участка 2,7 м от точки Г, от северо-восточной границы земельного участка 1,6 м от точки Е до точки Ж, установив максимальный процент застройки земельного участка – 56,43%, в целях реконструкции малоэтажного многоквартирного жилого дома, согласно приложению к настоящему постановлению.

2. Настоящее постановление вступает в силу со дня его подписания, подлежит официальному опубликованию в бюллетене «Официальный вестник города Костромы» и размещению на официальном сайте Администрации города Костромы в информационно-телекоммуникационной сети «Интернет».

Глава Администрации города Костромы А.В. СМЕРНОВ.

Приложение к постановлению Администрации города Костромы от _____ года № _____

№ п/п	Экспликация зданий, сооружений и площадок	степень отнесенности	№ типового проекта	площадь застройки, м ²	Условные обозначения	
					УСЛОВНЫЕ ОБОЗНАЧЕНИЯ	НАИМЕНОВАНИЕ
1	Реконструируемый объект		проект.	338,6	Граница участка с кадастровым номером 44:27:080402:21	Проектируемая
2	Существующие здания и сооружения		сущ.		Линия отступа от границы участка (3 метра)	
Технические показатели в границах благоустройства						
НАИМЕНОВАНИЕ						
КОЛЬЦО						
ПЛОЩАДЬ УЧАСТКА, м ²						
ПЛОЩАДЬ ЗАСТРОЙКИ, м ²						
ОБЩАЯ ПЛОЩАДЬ, м ² в т.ч. пристрой, м ²						
КОЛИЧЕСТВО ЭТАЖЕЙ, эт.						
ВЫСОТА ЗДАНИЯ (ОТ ПЛАНОВОЙ ОТМЕТКИ ЗЕМЛИ ДО ОВЕРСА КАРНИЗА), м						
ВЫСОТА ЗДАНИЯ (ОТ ПЛАНОВОЙ ОТМЕТКИ ЗЕМЛИ ДО КОНЫКА), м						
СТРОИТЕЛЬНЫЙ ОБЪЕМ, м ³ в т.ч. пристрой, м ³						
ПРОЦЕНТ ЗАСТРОЙКИ, %						
72/19						
72/19						
Реконструкция малоэтажного многоквартирного жилого дома по проезду Михалевский, 9а в городе Кострома						
Имя	Фамилия	Дата рождения	Служба	Лист	Лист	Листов
Петухов	Владимир	06.1972	С/П	4	4	4
Схема планировочной организации земельного участка, М 1:500						
о.о. «Плановый» г. Кострома, рег. № 12 от 14.11.17 г.						



Глава города Костромы
ПОСТАНОВЛЕНИЕ
20 августа 2019 года № 80

О назначении публичных слушаний по проекту планировки территории в районе особо охраняемой природной территории регионального значения туристско-рекреационной местности "Парк "Берендеевка"

Рассмотрев обращение главы Администрации города Костромы от 19 августа 2019 года № 24исх-3926/19 "О назначении публичных слушаний", в целях соблюдения права человека на благоприятные условия жизнедеятельности, прав и законных интересов правообладателей земельных участков и объектов капитального строительства, в соответствии со статьями 51 и 46 Градостроительного кодекса Российской Федерации, Федеральным законом от 6 октября 2003 года № 131-ФЗ "Об общих принципах организации местного самоуправления в Российской Федерации", Порядком организации и

проведения публичных слушаний по проектам муниципальных правовых актов города Костромы в сфере градостроительной деятельности, Правилами землепользования и застройки города Костромы, руководствуясь статьями 20, 37 и 56 Устава города Костромы,

ПОСТАНОВЛЯЮ:

1. Назначить публичные слушания по проекту планировки территории в районе особо охраняемой природной территории регионального значения туристско-рекреационной местности "Парк "Берендеевка" (приложение 1), в форме собрания участников публичных слушаний по проекту муниципального правового акта в Администрации города Костромы.

2. Определить организатором публичных слушаний по проекту планировки территории в районе особо охраняемой природной территории регионального значения туристско-рекреационной местности "Парк "Берендеевка" - Комиссию по рассмотрению документации по планировке территории города Костромы.

3. Назначить проведение собрания участников публичных слушаний на 11 сентября 2019 года в период с 15.00 до 16.30 часов по адресу: Российская Федерация, Костромская область, городской округ город Кострома, город Кострома, площадь Конституции, дом 2, 5 этаж, актовый зал.

4. Утвердить прилагаемые:

1) границы территории, в пределах которых проводятся публичные слушания по проекту планировки территории в районе особо охраняемой природной территории регионального значения туристско-рекреационной местности "Парк "Берендеевка" (приложение 2);

2) повестку собрания участников публичных слушаний по проекту планировки территории в районе особо охраняемой природной территории регионального значения туристско-рекреационной местности "Парк "Берендеевка" (приложение 3);

3) оповещение о начале публичных слушаний (приложение 4).

5. Опубликовать 23 августа 2019 года в порядке, установленном для официального опубликования муниципальных правовых актов города Костромы, иной официальной информации, и разместить на официальном сайте Думы города Костромы в информационно-телекоммуникационной сети "Интернет":

1) настоящее постановление;

2) проект постановления Администрации города Костромы "Об утверждении документации по планировке территории в районе особо охраняемой природной территории регионального значения туристско-рекреационной местности "Парк "Берендеевка".

6. С 2 сентября 2019 года разместить на официальном сайте Администрации города Костромы в информационно-телекоммуникационной сети "Интернет":

1) проект постановления Администрации города Костромы "Об утверждении документации по планировке территории в районе особо охраняемой природной территории регионального значения туристско-рекреационной местности "Парк "Берендеевка";

2) проект планировки территории в районе особо охраняемой природной территории регионального значения туристско-рекреационной местности "Парк "Берендеевка".

7. Не позднее 3 сентября 2019 года разместить и до 11 сентября 2019 года распространять оповещение о начале публичных слушаний на информационных стендах, находящихся в муниципальной собственности.

8. Настоящее постановление вступает в силу со дня его официального опубликования.

Глава города Костромы Ю. В. ЖУРИН.

Приложение 2 к постановлению Главы города Костромы от 20 августа 2019 года № 80

Границы территории, в пределах которых проводятся публичные слушания по проекту планировки территории в районе особо охраняемой природной территории регионального значения туристско-рекреационной местности "Парк "Берендеевка"



Приложение 3 к постановлению Главы города Костромы от 20 августа 2019 года № 80

Повестка собрания участников публичных слушаний по проекту планировки территории в районе особо охраняемой природной территории регионального значения туристско-рекреационной местности "Парк "Берендеевка"

11 сентября 2019 года

15.00 – 16.30

- Регистрация участников публичных слушаний – 20 мин.
- Вступительное слово председательствующего на публичных слушаниях (собрании участников публичных слушаний) – 5 мин.
Воронина Ольга Владимировна – председатель Комиссии по рассмотрению документации по планировке территории города Костромы
Якимов Владимир Вячеславович – заместитель председательствующего, заместитель председателя Комиссии по рассмотрению документации по планировке территории города Костромы
- Основной доклад:
- по проекту планировки территории в районе особо охраняемой природной территории регионального значения туристско-рекреационной местности "Парк "Берендеевка"
Смирнова Алёна Сергеевна – архитектор проекта ООО "Перспектива" – 10 мин.
- Вопросы к выступившим (в письменной, устной форме) – 30 мин.
- Выступления участников публичных слушаний в порядке поступления заявок на выступление – 20 мин.
- Заключительное слово председательствующего – 5 мин.
Воронина Ольга Владимировна – председатель Комиссии по рассмотрению документации по планировке территории города Костромы

Приложение 4 к постановлению Главы города Костромы от 20 августа 2019 года № 80

ОПОВЕЩЕНИЕ О НАЧАЛЕ ПУБЛИЧНЫХ СЛУШАНИЙ

Глава города Костромы информирует о назначении публичных слушаний по проекту планировки территории в районе особо охраняемой природной территории регионального значения туристско-рекреационной местности "Парк "Берендеевка".

Публичные слушания состоятся 11 сентября 2019 года с 15.00 часов до 16.30 часов в здании по адресу: Российская Федерация, Костромская область, городской округ город Кострома, город Кострома, площадь Конституции, дом 2, 5 этаж, актовый зал.

Организатор публичных слушаний, - Комиссия по рассмотрению документации по планировке территории города Костромы (адрес: Российская Федерация, Костромская область, городской округ город Кострома, город Кострома, площадь Конституции, дом 2, 4 этаж, кабинет 406, телефон (4942) 42 70 72).

Экспозиция проекта проводится в здании по адресу: Российская Федерация, Костромская область, городской округ город Кострома, город Кострома, площадь Конституции, дом 2, 4 этаж с 2 по 11 сентября 2019 года. Консультирование проводится во вторник и четверг с 17.00 по 18.00 часов.

Проект, подлежащий рассмотрению на публичных слушаниях, и информационные материалы к нему (при наличии) будут размещены на официальном сайте Администрации города Костромы по адресу: www.gradkostroma.ru с 2 сентября 2019 года.

Участники публичных слушаний в целях идентификации представляют сведения о себе (фамилию, имя, отчество (при наличии), дату рождения, адрес места жительства (регистрации) - для физических лиц; наименование, основной государственный регистрационный номер, место нахождения и адрес - для юридических лиц) с приложением документов, подтверждающих такие сведения. Участники публичных слушаний, являющиеся правообладателями соответствующих земельных участков и (или) расположенных на них объектов капитального строительства и (или) помещений, являющихся частью указанных объектов капитального строительства, из Единого государственного реестра недвижимости и иные документы, устанавливающие или удостоверяющие их права на такие земельные участки, объекты капитального строительства, помещения, являющиеся частью указанных объектов капитального строительства.

В случае внесения предложений и замечаний в письменной форме документы предоставляются участниками публичных слушаний в виде заверенных копий, либо копий с приложением оригиналов для их сверки.

В случае направления предложений и замечаний участником публичных слушаний представляется согласие на обработку его персональных данных с учетом требований, установленных Федеральным законом от 27 июля 2006 года № 152-ФЗ "О персональных данных".

Участники публичных слушаний, представившие указанные сведения о себе, имеют право вносить предложения и замечания, касающиеся рассматриваемого проекта:

- в письменной форме в адрес организатора публичных слушаний с 2 по 11 сентября 2019 года;
- посредством записи в книге (журнале) учета посетителей экспозиции проекта, подлежащего рассмотрению на публичных слушаниях, с 2 по 11 сентября 2019 года в здании по адресу: Российская Федерация, Костромская область, городской округ город Кострома, город Кострома, площадь Конституции, дом 2, 4 этаж;
- в устной и письменной форме в ходе проведения публичных слушаний.

* * *

ИНФОРМАЦИОННОЕ СООБЩЕНИЕ ОБ ОПУБЛИКОВАНИИ (РАЗМЕЩЕНИИ) ПОЛНОГО ТЕКСТА МУНИЦИПАЛЬНОГО ПРАВОВОГО АКТА В СЕТЕВОМ ИЗДАНИИ "ОФИЦИАЛЬНЫЙ ВЕСТНИК ГОРОДА КОСТРОМЫ"

Глава города Костромы оповещает жителей города Костромы о том, что полный текст постановления Главы города Костромы от 20 августа 2019 года № 80 "О назначении публичных слушаний по проекту планировки территории в районе особо охраняемой природной территории регионального значения туристско-рекреационной местности "Парк

"Берендеевка" опубликован в сетевом издании "Официальный вестник города Костромы" в информационно-телекоммуникационной сети "Интернет" по адресу: <http://pravokostroma.ru>, а также размещен в информационно-телекоммуникационной сети "Интернет" на официальном сайте Думы города Костромы www.duma-kostroma.ru.

Администрация города Костромы
ПРОЕКТ
ПОСТАНОВЛЕНИЕ

№ _____

Об утверждении документации по планировке территории в районе особо охраняемой природной территории регионального значения туристско-рекреационной местности «Парк «Берендеевка»

В соответствии со статьями 42, 43, 45 и 46 Градостроительного кодекса Российской Федерации, Порядком организации и проведения публичных слушаний по проектам муниципальных правовых актов города Костромы в сфере градостроительной деятельности, утвержденным решением Думы города Костромы от 26 апреля 2018 года № 64, учитывая протокол публичных слушаний по проекту планировки территории от 11 сентября 2019 года, заключение о результатах публичных слушаний, руководствуясь статьями 42, 44, частью 1 статьи 57 Устава города Костромы,

ПОСТАНОВЛЯЮ:

1. Утвердить документацию по планировке территории в районе особо охраняемой природной территории регионального значения туристско-рекреационной местности «Парк «Берендеевка», в виде проекта планировки территории.

2. Настоящее постановление подлежит официальному опубликованию в течение семи дней со дня его принятия и размещению на официальном сайте Администрации города Костромы в информационно-телекоммуникационной сети «Интернет».

Глава Администрации города Костромы А.В. СМИРНОВ.

Глава города Костромы
ПОСТАНОВЛЕНИЕ

21 августа 2019 года № 81

О назначении публичных слушаний по проекту решения Думы города Костромы № 140/19 "О внесении изменений в Устав муниципального образования городского округа город Кострома"

В соответствии со статьями 6 и 8 Порядка организации и проведения публичных слушаний по вопросам местного значения города Костромы, утвержденного решением Думы города Костромы от 26 апреля 2018 года № 63, руководствуясь статьями 37 и 56 Устава города Костромы,

ПОСТАНОВЛЯЮ:

1. Назначить по проекту решения Думы города Костромы № 140/19 "О внесении изменений в Устав муниципального образования городского округа город Кострома" (Приложение 1), внесенному постоянной депутатской комиссией Думы города Костромы шестого созыва по местному самоуправлению, публичные слушания в форме слушаний по проекту муниципального правового акта в Думе города Костромы с участием представителей общественности города Костромы.

2. Определить, что органом, ответственным за подготовку и проведение публичных слушаний, указанных в пункте 1 настоящего постановления, является постоянная депутатская комиссия Думы города Костромы шестого созыва по местному самоуправлению.

3. Провести публичные слушания 10 сентября 2019 года с 12.00 часов до 14.00 часов в зале заседаний Думы города Костромы по адресу: Российская Федерация, Костромская область, городской округ город Кострома, город Кострома, улица Советская, дом 1.

4. Утвердить прилагаемую повестку публичных слушаний по проекту решения Думы города Костромы № 140/19 "О внесении изменений в Устав муниципального образования городского округа город Кострома" (Приложение 2).

5. Опубликовать 23 августа 2019 года в порядке, установленном для официального опубликования муниципальных правовых актов города Костромы, иной официальной информации, и разместить на официальном сайте Думы города Костромы в информационно-телекоммуникационной сети "Интернет":

- 1) настоящее постановление;
- 2) информационное сообщение о проведении публичных слушаний.
6. Настоящее постановление вступает в силу со дня его официального опубликования.

Глава города Костромы Ю. В. ЖУРИН.

Приложение 1 к постановлению Главы города Костромы от 21 августа 2019 года № 81

Вносится постоянной депутатской комиссией Думы города Костромы шестого созыва по местному самоуправлению

Проект

ДУМА ГОРОДА КОСТРОМЫ
РЕШЕНИЕ

№ _____

О внесении изменений в Устав муниципального образования городского округа город Кострома

В целях приведения в соответствие с законодательством Российской Федерации, руководствуясь статьями 29 и 55 Устава города Костромы, Дума города Костромы

РЕШИЛА:

1. Внести в Устав муниципального образования городского округа город Кострома, утвержденный решением Думы города Костромы от 26 мая 2005 года № 41 "О принятии Устава муниципального образования городского округа город Кострома (в новой редакции)" (с изменениями, внесенными решениями Думы города Костромы от 10 ноября 2005 года № 95, от 26 октября 2006 года № 101, от 25 июля 2007 года № 97, от 31 января 2008 года № 4, от 29 августа 2008 года № 130, от 29 августа 2008 года

№ 131, от 29 августа 2008 года № 132, от 25 сентября 2008 года № 147, от 30 апреля 2009 года № 28, от 1 октября 2009 года № 61, от 1 октября 2009 года № 62, от 4 декабря 2009 года № 84, от 20 апреля 2010 года № 41, от 20 апреля 2010 года № 42, от 10 июня 2010 года № 66, от 15 июля 2010 года № 92, от 23 сентября 2010 года № 124, от 20 января 2011 года № 5, от 12 мая 2011 года № 71, от 29 сентября 2011 года № 199, от 29 сентября 2011 года № 200, от 12 апреля 2012 года № 21, от 27 марта 2014 года № 55, от 29 мая 2014 года № 100, от 18 декабря 2014 года № 244, от 18 декабря 2014 года № 245, от 17 декабря 2015 года № 276, от 26 апреля 2018 года № 60, от 25 октября 2018 года № 178, от 28 февраля 2019 года № 28, от 4 июля 2019 года № 102), следующие изменения:

1) в части 1 статьи 10:

пункт 34 после слов "условий для" дополнить словами "развития сельскохозяйственного производства";

в пункте 43 слова "и Федеральным законом от 13 июля 2015 года № 218-ФЗ "О государственной регистрации недвижимости" исключить;

2) пункт 5 части 1 статьи 11 признать утратившим силу;

3) в части 2 статьи 29:

подпункт 20 признать утратившим силу;

дополнить пунктом 28¹ следующего содержания:

"28¹) определение порядка принятия решения о применении к Главе города

Костромы, депутату Думы города Костромы мер ответственности, указанных в части 7³⁻¹ статьи 40 Федерального закона "Об общих принципах организации местного самоуправления в Российской Федерации", в соответствии с законом Костромской области";

4) в статье 34:

в пункте 4 части 1 слова "частью 7¹" заменить словами "частями 3³, 5¹, 7¹";

пункт 10¹ части 2 дополнить словами ", если иное не предусмотрено Федеральным законом от 6 октября 2003 года № 131-ФЗ "Об общих принципах организации местного самоуправления в Российской Федерации";

5) в статье 39:

в пункте 13 слова "частью 7¹" заменить словами "частями 3³, 5¹, 7¹";

абзац третий пункта 16 пополнить словами ", если иное не предусмотрено Федеральным законом от 6 октября 2003 года № 131-ФЗ "Об общих принципах организации местного самоуправления в Российской Федерации";

6) в статье 42:

в части 5:

пункт 4 изложить в следующей редакции:

"4) принимает решение о подготовке документации по планировке территории, обеспечивает подготовку документации по планировке территории, утверждает документацию по планировке территории в порядке и случаях, определяемых нормативными правовыми актами Российской Федерации, Костромской области, муниципальными правовыми актами города Костромы";

в пункте 14 слова "и Федеральным законом от 13 июля 2015 года № 218-ФЗ "О государственной регистрации недвижимости" исключить;

пункт 3 части 9 признать утратившим силу;

7) пункт 19 части 1 статьи 44 признать утратившей силу;

8) в пункте 11 части 1 статьи 45 слова "частью 7¹" заменить словами "частями 3³, 5¹, 7¹".

2. Настоящее решение вступает в силу со дня его официального опубликования.

Глава города Костромы Ю.В. ЖУРИН.

Приложение 2 к постановлению Главы города Костромы от 21 августа 2019 года № 81

ПОВЕСТКА

публичных слушаний по проекту решения Думы города Костромы № 140/19 "О внесении изменений в Устав муниципального образования городского округа город Кострома"

Дата и время проведения: 10 сентября 2019 года, 12.00.

Место проведения: зал заседаний Думы города Костромы (город Кострома, улица Советская, дом 1).

Председательствует: Журин Юрий Валерьевич, Глава города Костромы.

Заместитель председательствующего: Бекенева Любовь Александровна – председатель постоянной депутатской комиссии Думы города Костромы шестого созыва по местному самоуправлению

1. Вступительное слово председательствующего

Доклад: Журин Юрий Валерьевич, Главы города Костромы

2. Основные доклады:

1) **О внесении изменений в Устав муниципального образования городского округа город Кострома**

Доклад: Журин Юрий Валерьевич, Главы города Костромы.

2) **О предложениях к проекту решения Думы города Костромы № 140/19 "О внесении изменений в Устав муниципального образования городского округа город Кострома"**

Доклад: Журин Юрий Валерьевич, Главы города Костромы.

3. Вопросы к выступившим (в письменной, устной форме)

4. **Выступления участников публичных слушаний в порядке поступления заявок на выступление**

5. Подведение итогов публичных слушаний

Доклад: Журин Юрий Валерьевич, Главы города Костромы

**ИНФОРМАЦИОННОЕ СООБЩЕНИЕ
О ПРОВЕДЕНИИ ПУБЛИЧНЫХ СЛУШАНИЙ**

9 августа 2019 года

15.40–17.20

1. Вступительное слово.

Воронина Ольга Владимировна – председатель Комиссии по подготовке проекта Правил землепользования и застройки города Костромы – 5 мин.

Якимов Владимир Вячеславович – заместитель председательствующего, заместитель председателя Комиссии по подготовке проекта Правил землепользования и застройки города Костромы.

2. Основные доклады:

- по вопросу предоставления разрешения на отклонение от предельных параметров разрешенного строительства на земельном участке, расположенном по адресу: Российская Федерация, Костромская область, городской округ город Кострома, город Кострома, улица Сплавщиков, 31

Корнилова Юлия Александровна – 5 мин.;

- по вопросу предоставления разрешения на отклонение от предельных параметров разрешенного строительства на земельном участке, расположенном по адресу: Российская Федерация, Костромская область, городской округ город Кострома, город Кострома, улица Рабочая 9-я, 24

Кудрин Александр Васильевич,
действующий по доверенности в интересах
Госовича Игоря Иосифовича – 5 мин.;

- по вопросу предоставления разрешения на отклонение от предельных параметров разрешенного строительства на земельном участке, расположенном по адресу: Российская Федерация, Костромская область, городской округ город Кострома, город Кострома, проезд Силикатный 2-й, 21

Денисова Ирина Константиновна – 5 мин.;

- по вопросу предоставления разрешения на отклонение от предельных параметров разрешенного строительства на земельном участке, расположенном по адресу: Российская Федерация, Костромская область, городской округ город Кострома, город Кострома, улица Зеленая, 9

Ховряков Алексей Сергеевич, действующий
по доверенности в интересах ООО "ТСК-173" – 5 мин.;

- по вопросу предоставления разрешения на отклонение от предельных параметров разрешенного строительства на земельном участке, расположенном по адресу: Российская Федерация, Костромская область, городской округ город Кострома, город Кострома, улица Народная, 80

Харитонов Евгений Федорович – 5 мин.;

- по вопросу предоставления разрешения на отклонение от предельных параметров разрешенного строительства на земельном участке, расположенном по адресу: Российская Федерация, Костромская область, городской округ город Кострома, город Кострома, улица Молодежная, 26

Федотова Наталия Васильевна – 5 мин.;

- по вопросу предоставления разрешения на отклонение от предельных параметров разрешенного строительства на земельном участке, расположенном по адресу: Российская Федерация, Костромская область, городской округ город Кострома, город Кострома, улица Партизанская, 15/1

Бородачева Валентина Алексеевна,
Сунагатулина Надежда Алексеевна – 5 мин.;

- по вопросу предоставления разрешения на отклонение от предельных параметров разрешенного строительства на земельном участке, расположенном по адресу: Российская Федерация, Костромская область, городской округ город Кострома, город Кострома, улица Машиностроителей, 26

Шушкевич Елена Николаевна,
действующая по доверенности в интересах
Алексеевой Анастасии Анатольевны – 5 мин.;

- по вопросу предоставления разрешения на отклонение от предельных параметров разрешенного строительства на земельном участке, имеющем местоположение: городской округ город Кострома, город Кострома, улица Рабочая 5-я, 34

ООО "СтройМеханика", в лице директора
Викторенко Николая Викторовича – 5 мин.;

- по вопросу предоставления разрешения на условно разрешенный вид использования земельного участка, расположенного по адресу: Российская Федерация, Костромская область, городской округ город Кострома, город Кострома, улица Машиностроителей, 26

Шушкевич Елена Николаевна,
действующая по доверенности в интересах
Алексеевой Анастасии Анатольевны – 5 мин.;

- по вопросу предоставления разрешения на условно разрешенный вид использования земельного участка, расположенного по адресу: Российская Федерация, Костромская область, городской округ город Кострома, город Кострома, улица Костромская, 105

Кузнецова Татьяна Владимировна – 5 мин.;

- по вопросу предоставления разрешения на условно разрешенный вид использования земельного участка, расположенного по адресу: Российская Федерация, Костромская область, городской округ город Кострома, город Кострома, улица Лынная, 4а

Ильчевская Марина Николаевна –
начальник Управления имущественных и земельных отношений
Администрации города Костромы – 5 мин.;

- по вопросу предоставления разрешения на условно разрешенный вид использования земельного участка, расположенного по адресу: Российская Федерация, Костромская область, городской округ город Кострома, город Кострома, улица Рабочая 9-я, 24

Кудрин Александр Васильевич,
действующий по доверенности в интересах
Госовича Игоря Иосифовича – 5 мин.;

3. Вопросы к выступившим (в письменной, устной форме)

– 10 мин.

4. Выступления участников публичных слушаний в порядке поступления заявок на выступление

– 10 мин.

5. Подведение итогов публичных слушаний и оглашение проекта заключения.

Воронина Ольга Владимировна – председатель Комиссии по подготовке проекта Правил землепользования и застройки города Костромы – 5 мин.

6. Заключительное слово председательствующего.

Воронина Ольга Владимировна - председатель Комиссии по подготовке проекта Правил землепользования и застройки города Костромы – 5 мин.

**Приложение 2 к постановлению Главы города Костромы
от 21 августа 2019 года № 82**

ОПОВЕЩЕНИЕ О НАЧАЛЕ ПУБЛИЧНЫХ СЛУШАНИЙ

Глава города Костромы информирует о назначении публичных слушаний по проектам постановлений Администрации города Костромы о предоставлении разрешений на отклонение от предельных параметров разрешенного строительства на земельных участках, расположенных в городе Костроме по адресам: улица Сплавщиков, 31, улица Рабочая 9-я, 24, проезд Силикатный 2-й, 21, улица Зеленая, 9, улица Народная, 80, улица Молодежная, 26, улица Партизанская, 15/1, улица Машиностроителей, 26 и земельном участке, имеющем местоположение в городе Костроме: улица Рабочая 5-я, 34, и на условно разрешенный вид использования земельных участков, расположенных в городе Костроме по адресам: улица Машиностроителей, 26, улица Костромская, 105, улица Лынная, 4а, улица Рабочая 9-я, 24.

Публичные слушания состоятся 9 сентября 2019 года с 15.40 до 17.20 часов в здании по адресу: Российская Федерация, Костромская область, городской округ город Кострома, город Кострома, площадь Конституции, дом 2, 3 этаж, кабинет 303в.

Организатор публичных слушаний, - Комиссия по подготовке проекта Правил землепользования и застройки города Костромы (адрес: Российская Федерация, Костромская область, городской округ город Кострома, город Кострома, площадь Конституции, дом 2, телефон 32 70 97).

Экспозиция проекта проводится в здании по адресу: Российская Федерация, Костромская область, городской округ город Кострома, город Кострома, площадь Конституции, дом 2, со 2 по 9 сентября 2019 года. Консультирование проводится во вторник и четверг 3 и 5 сентября 2019 года с 16.00 по 18.00 часов.

Проекты, подлежащие рассмотрению на публичных слушаниях, и информационные материалы к ним (при наличии) будут размещены на официальном сайте Администрации города Костромы по адресу: www.gradkostroma.ru со 2 сентября 2019 года.

Участники публичных слушаний в целях идентификации представляют сведения о себе (фамилию, имя, отчество (при наличии), дату рождения, адрес места жительства (регистрации) - для физических лиц; наименование, основной государственный регистрационный номер, место нахождения и адрес - для юридических лиц) с приложением документов, подтверждающих такие сведения.

Участники публичных слушаний, являющиеся правообладателями соответствующих земельных участков и (или) расположенных на них объектов капитального строительства и (или) помещений, являющихся частью указанных объектов капитального строительства, также представляют сведения соответственно о таких земельных участках, объектах капитального строительства, помещениях, являющихся частью указанных объектов капитального строительства, из Единого государственного реестра недвижимости и иные документы, устанавливающие или удостоверяющие их права на такие земельные участки, объекты капитального строительства, помещения, являющиеся частью указанных объектов капитального строительства.

В случае внесения предложений и замечаний в письменной форме документы представляются участниками публичных слушаний в виде заверенных копий либо копий с приложением оригиналов для их сверки.

В случае направления предложений и замечаний участником публичных слушаний представляется согласие на обработку его персональных данных с учетом требований, установленных Федеральным законом от 27 июля 2006 года № 152-ФЗ "О персональных данных".

Участники публичных слушаний, представившие указанные сведения о себе, имеют право внести предложения и замечания, касающиеся рассматриваемого проекта:

1) в письменной форме в адрес организатора публичных слушаний со 2 по 9 сентября 2019 года;

2) посредством записи в книге (журнале) учета посетителей экспозиции проекта, подлежащего рассмотрению на публичных слушаниях, со 2 по 9 сентября 2019 года в здании по адресу: Российская Федерация, Костромская область, городской округ город Кострома, город Кострома, площадь Конституции, 2, 4 этаж;

3) в устной и письменной форме в ходе проведения публичных слушаний.

**Приложение 3 к постановлению Главы города Костромы
от 21 августа 2019 года № 82**

Администрация города Костромы ПРОЕКТ

ПОСТАНОВЛЕНИЕ

№ _____

О предоставлении разрешения на отклонение от предельных параметров разрешенного строительства на земельном участке, расположенном по адресу: Российская Федерация, Костромская область, городской округ город Кострома, город Кострома, улица Сплавщиков, 31

На основании заявления Ю. А. Корниловой, в соответствии со статьей 40 Градостроительного кодекса Российской Федерации, протоколом публичных слушаний по вопросу предоставления разрешения на отклонение от предельных параметров разрешенного строительства на земельном участке, расположенном по адресу: Российская Федерация, Костромская область, городской округ город Кострома, город Кострома, улица Сплавщиков, 31, с учетом заключения о результатах публичных слушаний, рекомендаций Комиссии по подготовке проекта Правил землепользования и застройки города Костромы, руководствуясь статьями 42, 44, частью 1 статьи 57 Устава города Костромы,

ПОСТАНОВЛЯЮ:

1. Предоставить разрешение на отклонение от предельных параметров разрешенного строительства на земельном участке с кадастровым номером 44:27:020327:10, площадью 0, 0592 га, расположенном по адресу: Российская Федерация, Костромская область, городской округ город Кострома, город Кострома, улица Сплавщиков, 31, установив минимальный отступ от юго-западной границы земельного участка 2,05 м от точки А до точки Б, от юго-восточной границы земельного участка 2,25 м от точки В до точки Г, установить максимальный процент застройки земельного участка – 28,0 %, в целях реконструкции индивидуального жилого дома, согласно приложению к настоящему постановлению.

2. Настоящее постановление вступает в силу со дня его подписания, подлежит официальному опубликованию в бюллетене «Официальный вестник города Костромы» и размещению на официальном сайте Администрации города Костромы в информационно-телекоммуникационной сети «Интернет».

Глава Администрации города Костромы А.В. СМЕРНОВ.

Приложение к постановлению Администрации города Костромы от _____ года № _____

УСЛОВНЫЕ ОБОЗНАЧЕНИЯ

УСЛОВНЫЕ ОБОЗНАЧЕНИЯ	НАИМЕНОВАНИЕ
	Реконструируемое строение
	Граница участка по кадастру
	Линия отступа
	Земельность

Исполнительные данные и сооружения

№	Наименование	Свойства	№	Площадь
1	Реконструируемый индивидуальный жилой дом	Индивидуальный жилой дом	161,6	161,6

Технико-экономические показатели

Показатель	Единица измерения	Показатели
Общая площадь объекта	кв.м	216,3
В т.ч. в том числе:	кв.м	14,3
Площадь земельного участка	кв.м	592,0
Площадь застройки	кв.м	2
Высота жилого дома	м	5,0
Средняя этажность объекта	кв.м	553,0
В т.ч. в том числе:	кв.м	151,6
Площадь застройки	кв.м	28
Этажность	кв.м	28

Примечание: Отклонение от предельных параметров разрешенного строительства:

- Максимальный процент застройки принят 28,0%
- отступ с юго-западной стороны земельного участка от т.А до т.Б принят 2,05м от границы земельного участка по линии существующей застройки;
- отступ с юго-восточной стороны земельного участка от т.В до т.Г принят 2,25м от границы земельного участка по линии существующей застройки;

Техническое решение, принятое в данном проекте соответствует действующим строительным нормам и правилам (СНиП) и другим нормативным документам, согласно санитарным, экологическим и противопожарным нормам, действующим на территории РФ

Приложение 4 к постановлению Главы города Костромы от 21 августа 2019 года № 82

Администрация города Костромы ПРОЕКТ
ПОСТАНОВЛЕНИЕ № _____

О предоставлении разрешения на отклонение от предельных параметров разрешенного строительства на земельном участке, расположенном по адресу: Российская Федерация, Костромская область, городской округ город Кострома, город Кострома, улица Рабочая 9-я, 24

На основании заявления И. И. Госовича, в интересах которого действует А. В. Кудрин по доверенности от 14 августа 2019 года № 44АА0498820, в соответствии со статьей 40 Градостроительного кодекса Российской Федерации, протоколом публичных слушаний по вопросу предоставления разрешения на отклонение от предельных параметров разрешенного строительства на земельном участке, расположенном по адресу: Российская Федерация, Костромская область, городской округ город Кострома, город Кострома, улица Рабочая 9-я, 24, с учетом заключения о результатах публичных слушаний, рекомендаций Комиссии по подготовке проекта Правил землепользования и застройки города Костромы, руководствуясь статьями 42, 44, частью 1 статьи 57 Устава города Костромы,

ПОСТАНОВЛЯЮ:

- Предоставить разрешение на отклонение от предельных параметров разрешенного строительства на земельном участке с кадастровым номером 44:27:040328:24, площадью 4051,86 квадратных метров, расположенном по адресу: Российская Федерация, Костромская область, городской округ город Кострома, город Кострома, улица Рабочая 9-я, 24, установив минимальный отступ от северо-западной границы земельного участка 0,3 м от точки А до точки Б, в целях реконструкции объекта незавершенного строительства под здание гаража, согласно приложению к настоящему постановлению.
- Настоящее постановление вступает в силу со дня его подписания, подлежит официальному опубликованию в бюллетене «Официальный вестник города Костромы» и размещению на официальном сайте Администрации города Костромы в информационно-телекоммуникационной сети «Интернет».

Глава Администрации города Костромы А.В. СМIRНОВ.

Приложение к постановлению Администрации города Костромы от _____ года № _____

УСЛОВНЫЕ ОБОЗНАЧЕНИЯ

УСЛОВНЫЕ ОБОЗНАЧЕНИЯ	НАИМЕНОВАНИЕ
	Реконструируемое строение
	Граница участка по кадастру
	Линия отступа
	Земельность

Исполнительные данные и сооружения

№	Наименование	Свойства	№	Площадь
1	Реконструируемый индивидуальный жилой дом	Индивидуальный жилой дом	161,6	161,6

Технико-экономические показатели

Показатель	Единица измерения	Показатели
Общая площадь объекта	кв.м	216,3
В т.ч. в том числе:	кв.м	14,3
Площадь земельного участка	кв.м	592,0
Площадь застройки	кв.м	2
Высота жилого дома	м	5,0
Средняя этажность объекта	кв.м	553,0
В т.ч. в том числе:	кв.м	151,6
Площадь застройки	кв.м	28
Этажность	кв.м	28

Примечание: 1. Этажность по функциональному назначению относится к категории «Жилая», согласно градостроительным нормам и правилам (СНиП) и другим нормативным документам, действующим на территории РФ

Приложение 5 к постановлению Главы города Костромы от 21 августа 2019 года № 82

Администрация города Костромы ПРОЕКТ
ПОСТАНОВЛЕНИЕ № _____

О предоставлении разрешения на отклонение от предельных параметров разрешенного строительства на земельном участке, расположенном по адресу: Российская Федерация, Костромская область, городской округ город Кострома, город Кострома, проезд Силикатный 2-й, 21

На основании заявления И. К. Денисовой, в соответствии со статьей 40 Градостроительного кодекса Российской Федерации, протоколом публичных слушаний по вопросу предоставления разрешения на отклонение от предельных параметров разрешенного строительства на земельном участке, расположенном по адресу: Российская Федерация, Костромская область, городской округ город Кострома, город Кострома, проезд Силикатный 2-й, 21, с учетом заключения о результатах публичных слушаний, рекомендаций Комиссии по подготовке проекта Правил землепользования и застройки города Костромы, руководствуясь статьями 42, 44, частью 1 статьи 57 Устава города Костромы,

ПОСТАНОВЛЯЮ:

- Предоставить разрешение на отклонение от предельных параметров разрешенного строительства на земельном участке с кадастровым номером 44:27:080513:21, площадью 0,0623 га, расположенном по адресу: Российская Федерация, Костромская область, городской округ город Кострома, город Кострома, проезд Силикатный 2-й, 21, установив минимальный отступ от юго-западной границы земельного участка 1,6 м от точки А до точки Б, от северо-западной границы земельного участка 2,2 м от точки В до точки Г, от северо-восточной границы земельного участка 0,9 м от точки Д до точки Е, в целях реконструкции индивидуального жилого дома, согласно приложению к настоящему постановлению.
- Настоящее постановление вступает в силу со дня его подписания, подлежит официальному опубликованию в бюллетене «Официальный вестник города Костромы» и размещению на официальном сайте Администрации города Костромы в информационно-телекоммуникационной сети «Интернет».

Глава Администрации города Костромы А.В. СМIRНОВ.

Приложение к постановлению Администрации города Костромы от _____ года № _____

УСЛОВНЫЕ ОБОЗНАЧЕНИЯ

УСЛОВНЫЕ ОБОЗНАЧЕНИЯ	НАИМЕНОВАНИЕ
	Реконструируемое строение
	Граница участка по кадастру
	Линия отступа
	Земельность

Исполнительные данные и сооружения

№	Наименование	Свойства	№	Площадь
1	Реконструируемый индивидуальный жилой дом	Индивидуальный жилой дом	147,6	147,6

Технико-экономические показатели

Показатель	Единица измерения	Показатели
Общая площадь объекта	кв.м	216,3
В т.ч. в том числе:	кв.м	14,3
Площадь земельного участка	кв.м	592,0
Площадь застройки	кв.м	2
Высота жилого дома	м	5,0
Средняя этажность объекта	кв.м	553,0
В т.ч. в том числе:	кв.м	151,6
Площадь застройки	кв.м	28
Этажность	кв.м	28

ЭКСПЛИКАЦИЯ ЗДАНИЙ И СООРУЖЕНИЙ

№ п/п	НАИМЕНОВАНИЕ	степень опустошенности	площадь застройки, кв.м
1	Индивидуальный жилой дом	реконстр.	147,6
2	Существующее здание	сущ.	0,0

1. Зем. № 44:27:080513:21 (земельный участок);
2. Планировка отклонение от предельных параметров разрешенного строительства;
3. Установить минимальный отступ от юго-западной стороны от точки А до точки Б - 1,6м;
4. Установить минимальный отступ от северо-западной стороны от точки В до точки Г - 2,2м;
5. Установить минимальный отступ от северо-восточной стороны от точки Д до точки Е - 0,9м;
6. Установить высоту жилого дома до права собственности на который зарегистрировано (частично по существующему фундаменту производимой реконструкции).

Техническое решение, принятое в проекте, соответствует требованиям законодательства, санитарно-гигиенических, противопожарных и других норм действующих на территории РФ и обеспечивает безопасность для жизни и здоровья людей, эксплуатацию объекта при соблюдении предусмотренных проектом мероприятий, а также предотвращает конструктивную опасность, устойчивость и эксплуатационную безопасность объекта в случае строительства или установки в соответствии с проектной документацией.

Главный инженер проекта: А.В. Бондаров

Приложение 6 к постановлению Главы города Костромы от 21 августа 2019 года № 82

Администрация города Костромы ПРОЕКТ
ПОСТАНОВЛЕНИЕ № _____

О предоставлении разрешения на отклонение от предельных параметров разрешенного строительства на земельном участке, расположенном по адресу: Российская Федерация, Костромская область, городской округ город Кострома, город Кострома, улица Зеленая, 9

На основании заявления ООО «ТСК-173», в интересах которого действует Ховряков А. С., в соответствии со статьей 40 Градостроительного кодекса Российской Федерации, протоколом публичных слушаний по вопросу предоставления разрешения на отклонение от предельных параметров разрешенного строительства на земельном участке, располо-

женном по адресу: Российская Федерация, Костромская область, городской округ город Кострома, город Кострома, улица Зеленая, 9, с учетом заключения о результатах публичных слушаний, рекомендаций Комиссии по подготовке проекта Правил землепользования и застройки города Костромы, руководствуясь статьями 42, 44, частью 1 статьи 57 Устава города Костромы,

ПОСТАНОВЛЯЮ:

1. Предоставить разрешение на отклонение от предельных параметров разрешенного строительства на земельном участке с кадастровым номером 44:27:060301:54, площадью 2, 034513 га, расположенном по адресу: Российская Федерация, Костромская область, городской округ город Кострома, город Кострома, улица Зеленая, 9, установить максимальный процент застройки земельного участка - 75%, в целях реконструкции существующего объекта капитального строительства, согласно приложению к настоящему постановлению.

2. Настоящее постановление вступает в силу со дня его подписания, подлежит официальному опубликованию в бюллетене «Официальный вестник города Костромы» и размещению на официальном сайте Администрации города Костромы в информационно-телекоммуникационной сети «Интернет».

Глава Администрации города Костромы
А.В. СМIRНОВ.

Приложение к постановлению Администрации города Костромы от _____ года № _____

Ведомость строительных объектов (таблица)

Наименование и обозначение	Классификация	Площадь, кв. м	Средний этаж
1. Промышленное здание	1	1423,53 (30,30) 30,30	3,00
2. Промышленное здание	2	1423,53 (30,30) 30,30	3,00

Технические характеристики объектов:

№	Наименование	Средняя высота, м	Площадь, кв. м	Объем, куб. м
1	Промышленное здание	3,00	1423,53	4270,59
2	Промышленное здание	3,00	1423,53	4270,59

Условные обозначения:

- граница земельного участка по градостроительному плану
- линия отступа по градостроительному плану
- существующие здания и сооружения
- проектируемые здания и сооружения
- шебронные покрытия
- озеленение

Приложение 7 к постановлению Главы города Костромы от 21 августа 2019 года № 82

Администрация города Костромы ПРОЕКТ

ПОСТАНОВЛЕНИЕ

№ _____

О предоставлении разрешения на отклонение от предельных параметров разрешенного строительства на земельном участке, расположенном по адресу: Российская Федерация, Костромская область, городской округ город Кострома, город Кострома, улица Народная, 80

На основании заявления Е. Ф. Харитоновой, в соответствии со статьей 40 Градостроительного кодекса Российской Федерации, протоколом публичных слушаний по вопросу предоставления разрешения на отклонение от предельных параметров разрешенного строительства на земельном участке, расположенном по адресу: Российская Федерация, Костромская область, городской округ город Кострома, город Кострома, улица Народная, 80, с учетом заключения о результатах публичных слушаний, рекомендаций Комиссии по подготовке проекта Правил землепользования и застройки города Костромы, руководствуясь статьями 42, 44, частью 1 статьи 57 Устава города Костромы,

ПОСТАНОВЛЯЮ:

1. Предоставить разрешение на отклонение от предельных параметров разрешенного строительства на земельном участке с кадастровым номером 44:27:080214:18, площадью 0, 0560 га, расположенном по адресу: Российская Федерация, Костромская область, городской округ город Кострома, город Кострома, улица Народная, 80, исключив минимальный отступ от северо-восточной границы земельного участка от точки А до точки Б, установив минимальные отступы от юго-восточной границы земельного участка 1,53 м от точки В до точки Г, в целях реконструкции индивидуального жилого дома, согласно приложению к настоящему постановлению.

2. Настоящее постановление вступает в силу со дня его подписания, подлежит официальному опубликованию в бюллетене «Официальный вестник города Костромы» и размещению на официальном сайте Администрации города Костромы в информационно-телекоммуникационной сети «Интернет».

Глава Администрации города Костромы **А.В. СМIRНОВ.**

Приложение к постановлению Администрации города Костромы от _____ года № _____

Ведомость жилых и общественных зданий и сооружений

Наименование и обозначение	Этажность	Площадь, кв. м		Строительный объем, куб. м
		Жилая	Общая помещений	
1. Индивидуальный жилой дом	1	102,6	102,6	307,8
2. Реконструируемая пристройка	1	33,64	33,64	100,92
3. Парке с пристройкой	1	80,74	80,74	242,22
4. Терраса	1	16,66	16,66	50,00
5. Свай	1	17,08	17,08	51,24
6. Иное	1			

Итого по участку:
 Площадь участка - 5610 кв. м
 Площадь застройки - 196,24 кв. м
 Процент застройки - 24,33%
 Площадь озеленения - 457 кв. м
 Процент озеленения - 8,168%

Условные обозначения:

- граница земельного участка по градостроительному плану
- линия отступа по градостроительному плану
- существующие здания и сооружения
- проектируемые здания и сооружения
- шебронные покрытия
- озеленение

Перечень отступлений от ПЗЗ

Наименование	Показатель по ПЗЗ	Показатель по ПЗЗ (с отклонениями)
1. Отступ от границ з.у.	3,0	0,0м от точки А до точки Б
		Установить минимальные отступы с юго-восточной стороны границы земельного участка - 1,53 м от точки В до точки Г.

Приложение 8 к постановлению Главы города Костромы от 21 августа 2019 года № 82

Администрация города Костромы ПРОЕКТ

ПОСТАНОВЛЕНИЕ

№ _____

О предоставлении разрешения на отклонение от предельных параметров разрешенного строительства на земельном участке, имеющем местоположение: Российская Федерация, Костромская область, городской округ город Кострома, город Кострома, улица Молодежная, 26

На основании заявления Н. В. Федотовой, в соответствии со статьей 40 Градостроительного кодекса Российской Федерации, протоколом публичных слушаний по вопросу предоставления разрешения на отклонение от предельных параметров разрешенного строительства на земельном участке, расположенном по адресу: Российская Федерация, Костромская область, городской округ город Кострома, город Кострома, улица Молодежная, 26, с учетом заключения о результатах публичных слушаний, рекомендаций Комиссии по подготовке проекта Правил землепользования и застройки города Костромы, руководствуясь статьями 42, 44, частью 1 статьи 57 Устава города Костромы,

ПОСТАНОВЛЯЮ:

1. Предоставить разрешение на отклонение от предельных параметров разрешенного строительства на земельном участке с кадастровым номером 44:27:080210:5, площадью 0,0596 га, расположенного по адресу: Российская Федерация, Костромская область, городской округ город Кострома, город Кострома, улица Молодежная, 26, установив минимальный отступ от юго-западной границы земельного участка 1,9 м от точки А до точки Б, установив максимальный процент застройки земельного участка - 30%, в целях реконструкции индивидуального жилого дома, согласно приложению к настоящему постановлению.

2. Настоящее постановление вступает в силу со дня его подписания, подлежит официальному опубликованию в бюллетене «Официальный вестник города Костромы» и размещению на официальном сайте Администрации города Костромы в информационно-телекоммуникационной сети «Интернет».

Глава Администрации города Костромы **А.В. СМIRНОВ.**

Приложение к постановлению Администрации города Костромы от _____ года № _____

Экспликация зданий и сооружений

№ п/п	Наименование	Ед. изм.	Показатели
1	Реконструируемый индивидуальный жилой дом (n=3,3м-отм.карниза)	м ²	596,0
2	Существующая, ранее реконструируемая входная зона	м ²	179,3
3	Проектируемая пристройка (2-х этажная, n=9,5м-отм.карниза)	м ²	80,7
4	Существующая, ранее реконструируемая входная зона	м ²	11,3
5	Проектируемая пристройка	м ²	87,3
6	Существующая хол. пристройка, площадь застройки	м ²	17,2
7	Площадь застройки земельного участка	м ²	179,3
8	Процент застройки земельного участка	%	30,0

Условные обозначения

- Граница земельного участка
- Существующие здания и сооружения
- Проектируемые здания и сооружения

Технико-экономические показатели

№ п/п	Наименование	Ед. изм.	Показатели
1	Площадь земельного участка	м ²	1953,1
2	Реконструируемый индивидуальный жилой дом/площадь застройки в том числе:	м ²	179,3
3	существующая, ранее реконструируемая входная зона	м ²	80,7
4	проектируемая пристройка	м ²	11,3
5	Существующая хол. пристройка, площадь застройки	м ²	87,3
6	Площадь застройки земельного участка	м ²	179,3
7	Процент застройки земельного участка	%	30,0

Условные обозначения

- Граница земельного участка
- Существующие здания и сооружения
- Проектируемые здания и сооружения

Заказчик: Федотова Н.В. ПЗУ

РЕКОНСТРУКЦИЯ ИНДИВИДУАЛЬНОГО ЖИЛОГО ДОМА ПО АДРЕСУ: Г. КОСТРОМА, УЛ. МОЛОДЕЖНАЯ, Д. 26

Схема планировочной организации земельного участка М 1:500

ООО "Квартал-Проект"

Приложение 9 к постановлению Главы города Костромы от 21 августа 2019 года № 82

Администрация города Костромы ПРОЕКТ
ПОСТАНОВЛЕНИЕ

№ _____

О предоставлении разрешения на отклонение от предельных параметров разрешенного строительства на земельном участке, расположенном по адресу: Российская Федерация, Костромская область, городской округ город Кострома, город Кострома, улица Партизанская, 15/1

На основании заявления В. А. Бородачевой, Н. А. Сунагулиной, в соответствии со статьей 40 Градостроительного кодекса Российской Федерации, протоколом публичных слушаний по вопросу предоставления разрешения на отклонение от предельных параметров разрешенного строительства на земельном участке, расположенного по адресу: Российская Федерация, Костромская область, городской округ город Кострома, город Кострома, улица Партизанская, 15/1, с учетом заключения о результатах публичных слушаний, рекомендаций Комиссии по подготовке проекта Правил землепользования и застройки города Костромы, руководствуясь статьями 42, 44, частью 1 статьи 57 Устава города Костромы,

ПОСТАНОВЛЯЮ:

1. Предоставить разрешение на отклонение от предельных параметров разрешенного строительства на земельном участке с кадастровым номером 44:27:050546:12, площадью 0,1008 га, расположенного по адресу: Российская Федерация, Костромская область, городской округ город Кострома, город Кострома, улица Партизанская, 15/1, установив минимальный отступ от северо-восточной границы земельного участка 2,6 м от точки А до точки Б, в целях строительства индивидуального жилого дома, согласно приложению к настоящему постановлению.

2. Настоящее постановление вступает в силу со дня его подписания, подлежит официальному опубликованию в бюллетене «Официальный вестник города Костромы» и размещению на официальном сайте Администрации города Костромы в информационно-телекоммуникационной сети «Интернет».

Глава Администрации города Костромы А.В. СМIRНОВ.

Приложение к постановлению Администрации города Костромы от _____ года № _____

Схема планировочной организации земельного участка. М 1:500.

Экспликация зданий и сооружений

№ п/п	НАИМЕНОВАНИЕ	степень отклонения	№ типовой застройки	площадь застройки, м ²
1	Индивидуальный жилой дом	проект		111,5
2	Существующие здания и сооружения	сущ.		

Условные обозначения

- Проектируемый объект
- Граница земельного участка
- Территория ската поперечного профиля
- Асфальто-бетонное покрытие
- Газон
- Бордюрный камень

Технические показатели в границах благоустройства

НАИМЕНОВАНИЕ	КОЛ-ВО
ПЛОЩАДЬ УЧАСТКА, м ²	1008,0
ПЛОЩАДЬ ЗАСТРОЙКИ, м ²	111,5
ОБЩАЯ ПЛОЩАДЬ, м ²	151,7
КОЛИЧЕСТВО ЭТАЖЕЙ	2
ВЫСОТА ЗДАНИЯ (ОТ ПЛАНОВОЙ ОТМЕТКИ ЗЕМЛИ ДО ОБРЕЗА КАРНИЗА), п.м.	6,6
СТРОИТЕЛЬНЫЙ ОБЪЕМ, м ³	892,0
ПРОЦЕНТ ЗАСТРОЙКИ, %	11,06%

1. Зем. - Ж.И. "Этот индивидуальный жилой застройщик"
2. Отклонение от предельных параметров разрешенного строительства:
- отклонение минимальной отступ от северо-восточной границы земельного участка - 2,6 м (точка А-Б)
3. Обозначения территориальной организации участка:
- обозначения объектов территориальной организации по плану участка
- обозначения границ земельных участков (линии застройки)
- обозначения границ территории по плану участка
- фактическое размещение объектов согласно исполнительной схеме, выполненной ООО «ГЕОСЕРВ» в 2019 г.

Технико-экономические показатели

№ п/п	Наименование	Ед. изм.	Показатели
1	Площадь земельного участка	м ²	1008,0
2	Реконструируемый индивидуальный жилой дом/площадь застройки в том числе:	м ²	111,5
3	существующие здания и сооружения	м ²	151,7
4	проектируемая пристройка	м ²	11,3
5	Существующая хол. пристройка, площадь застройки	м ²	87,3
6	Площадь застройки земельного участка	м ²	179,3
7	Процент застройки земельного участка	%	30,0

Условные обозначения

- Граница земельного участка
- Существующие здания и сооружения
- Проектируемые здания и сооружения

Заказчик: Федотова Н.В. ПЗУ

РЕКОНСТРУКЦИЯ ИНДИВИДУАЛЬНОГО ЖИЛОГО ДОМА ПО АДРЕСУ: Г. КОСТРОМА, УЛ. МОЛОДЕЖНАЯ, Д. 26

Схема планировочной организации земельного участка М 1:500

ООО "Квартал-Проект"

Приложение 10 к постановлению Главы города Костромы от 21 августа 2019 года № 82

Администрация города Костромы ПРОЕКТ
ПОСТАНОВЛЕНИЕ

№ _____

О предоставлении разрешения на отклонение от предельных параметров разрешенного строительства на земельном участке, расположенном по адресу: Российская Федерация, Костромская область, городской округ город Кострома, город Кострома, улица Машиностроителей, 26

На основании заявления А. А. Алексеевой, в интересах которой действует Е. Н. Шущевич по доверенности от 25 июля 2019 года № 44АА0641318, в соответствии со статьей 40 Градостроительного кодекса Российской Федерации, протоколом публичных слушаний по вопросу предоставления разрешения на отклонение от предельных параметров разрешенного строительства на земельном участке, расположенного по адресу: Российская Федерация, Костромская область, городской округ город Кострома, город Кострома, улица Машиностроителей, 26, с учетом заключения о результатах публичных слушаний, рекомендаций Комиссии по подготовке проекта Правил землепользования и застройки города Костромы, руководствуясь статьями 42, 44, частью 1 статьи 57 Устава города Костромы,

ПОСТАНОВЛЯЮ:

1. Предоставить разрешение на отклонение от предельных параметров разрешенного строительства на земельном участке с кадастровым номером 44:27:080208:84, площадью 0,1013 га, расположенного по адресу: Российская Федерация, Костромская область, городской округ город Кострома, город Кострома, улица Машиностроителей, 26, исключив минимальный отступ от юго-восточной границы земельного участка от точки А до точки Б, от точки Г до точки Д, установив минимальный отступ от северо-восточной границы земельного участка 2,0 м от точки Д до точки Е, в целях реконструкции многоквартирного жилого дома, согласно приложению к настоящему постановлению.

2. Настоящее постановление вступает в силу со дня его подписания, подлежит официальному опубликованию в бюллетене «Официальный вестник города Костромы» и размещению на официальном сайте Администрации города Костромы в информационно-телекоммуникационной сети «Интернет».

Глава Администрации города Костромы А.В. СМIRНОВ.

Приложение к постановлению Администрации города Костромы от _____ года № _____

Экспликация зданий и сооружений

№ п/п	НАИМЕНОВАНИЕ	степень отклонения	№ типовой застройки	площадь застройки, м ²
1	Многоквартирный жилой дом №26	проект		272,2
2	Существующие строения (хозпостройки)	сущ.		
3	Существующие здания и сооружения	сущ.		

Условные обозначения

- НАИМЕНОВАНИЕ
- Многоквартирный жилой дом №26
- Реконструируемая часть здания (квартиры №3)
- Пристройка (квартиры №3)
- Пристройка (квартиры №4, №2)
- Граница земельного участка
- Линия отступа от границ участка (3 метра)

ТЕХНИЧЕСКИЕ ПОКАЗАТЕЛИ В ГРАНИЦАХ БЛАГОУСТРОЙСТВА

НАИМЕНОВАНИЕ	КОЛ-ВО
ПЛОЩАДЬ УЧАСТКА, м ²	1013,0
ПЛОЩАДЬ ЗАСТРОЙКИ, м ²	272,2
ОБЩАЯ ПЛОЩАДЬ ДОМА, м ²	196,8*
ОБЩАЯ ПЛОЩАДЬ РЕКОНСТРУКЦИИ (КВ. №3), м ² / В Т.Ч. ПРИСТРОЙ, м ²	43,4 / 11,1
ОБЩАЯ ПЛОЩАДЬ (КВ. №4), м ² / В Т.Ч. ПРИСТРОЙ, м ²	56,3* / 30,9*
ОБЩАЯ ПЛОЩАДЬ (КВ. №2), м ² / В Т.Ч. ПРИСТРОЙ, м ²	47,6* / 23,0*
КОЛИЧЕСТВО ЭТАЖЕЙ	1,2
ВЫСОТА ЗДАНИЯ (ОТ УРОВНЯ ПЛАНОВОЙ ОТМЕТКИ ЗЕМЛИ ДО ОБРЕЗА КАРНИЗА), п.м.	3,5
СТРОИТЕЛЬНЫЙ ОБЪЕМ ОБЪЕКТА, м ³ / В Т.Ч. ПРИСТРОЙ, м ³	1409,7 / 243,6
ПЛОТНОСТЬ ЗАСТРОЙКИ (ПРОЦЕНТ ЗАСТРОЙКИ ЗЕМЕЛЬНОГО УЧАСТКА), %	26,87

Условные обозначения

- НАИМЕНОВАНИЕ
- НАИМЕНОВАНИЕ
- КОЛ-ВО
- 1013,0
- 272,2
- 196,8*
- 43,4 / 11,1
- 56,3* / 30,9*
- 47,6* / 23,0*
- 1,2
- 3,5
- 1409,7 / 243,6
- 26,87

Технико-экономические показатели

№ п/п	Наименование	Ед. изм.	Показатели
1	Площадь земельного участка	м ²	1013,0
2	Реконструируемый индивидуальный жилой дом/площадь застройки в том числе:	м ²	272,2
3	существующие строения (хозпостройки)	м ²	80,7
4	проектируемая пристройка	м ²	11,3
5	Существующая хол. пристройка, площадь застройки	м ²	87,3
6	Площадь застройки земельного участка	м ²	179,3
7	Процент застройки земельного участка	%	30,0

Условные обозначения

- Граница земельного участка
- Существующие здания и сооружения
- Проектируемые здания и сооружения

Заказчик: Федотова Н.В. ПЗУ

РЕКОНСТРУКЦИЯ ИНДИВИДУАЛЬНОГО ЖИЛОГО ДОМА ПО АДРЕСУ: Г. КОСТРОМА, УЛ. МОЛОДЕЖНАЯ, Д. 26

Схема планировочной организации земельного участка М 1:500

ООО "Квартал-Проект"

Приложение 11 к постановлению Главы города Костромы от 21 августа 2019 года № 82

Администрация города Костромы ПРОЕКТ
ПОСТАНОВЛЕНИЕ

№ _____

О предоставлении разрешения на отклонение от предельных параметров разрешенного строительства на земельном участке, имеющем местоположение: Российская Федерация, Костромская область, городской округ город Кострома, город Кострома, улица Рабочая 5-я, 34

На основании заявления ООО «СтройМеханика», в лице директора Н. В. Викторенко, в соответствии со статьей 40 Градостроительного кодекса Российской Федерации, протоколом публичных слушаний по вопросу предоставления разрешения на отклонение от предельных параметров разрешенного строительства на земельном участке, имеющем местоположение: Российская Федерация, Костромская область, городской округ город Кострома, город Кострома, улица Рабочая 5-я, 34, с учетом заключения о результатах публичных слушаний, рекомендаций Комиссии по подготовке проекта Правил землепользования и застройки города Костромы, руководствуясь статьями 42, 44, частью 1 статьи 57 Устава города Костромы,

ПОСТАНОВЛЯЮ:

1. Предоставить разрешение на отклонение от предельных параметров разрешенного строительства на земельном участке с кадастровым номером 44:27:040313:385, площадью 0,3157 га, имеющем местоположение: Российская Федерация, Костромская область, городской округ город Кострома, город Кострома, улица Рабочая 5-я, 34, исключив минимальный отступ от юго-западной границы земельного участка от точки А до точки Б, в целях строительства многоквартирного жилого дома, согласно приложению к настоящему постановлению.

тирного жилого дома, согласно приложению к настоящему постановлению.
 2. Настоящее постановление вступает в силу со дня его подписания, подлежит официальному опубликованию в бюллетене «Официальный вестник города Костромы» и размещению на официальном сайте Администрации города Костромы в информационно – телекоммуникационной сети «Интернет».

Глава Администрации города Костромы А.В. СМИРНОВ.

Приложение к постановлению Администрации города Костромы от _____ года № _____

История застройки	Примечание
1	Многоквартирный жилой дом
2	Площадь для отвода бурового скважина
3	Площадь для отвода
4	Площадь для застройки
5	Площадь для застройки
6	Площадь для застройки
7	Площадь для застройки
8	Площадь для застройки
9	Площадь для застройки
10	Площадь для застройки
11	Площадь для застройки
12	Площадь для застройки
13	Площадь для застройки
14	Площадь для застройки
15	Площадь для застройки
16	Площадь для застройки
17	Площадь для застройки
18	Площадь для застройки
19	Площадь для застройки
20	Площадь для застройки
21	Площадь для застройки
22	Площадь для застройки
23	Площадь для застройки
24	Площадь для застройки
25	Площадь для застройки
26	Площадь для застройки
27	Площадь для застройки
28	Площадь для застройки
29	Площадь для застройки
30	Площадь для застройки
31	Площадь для застройки
32	Площадь для застройки
33	Площадь для застройки
34	Площадь для застройки
35	Площадь для застройки
36	Площадь для застройки
37	Площадь для застройки
38	Площадь для застройки
39	Площадь для застройки
40	Площадь для застройки
41	Площадь для застройки
42	Площадь для застройки
43	Площадь для застройки
44	Площадь для застройки
45	Площадь для застройки
46	Площадь для застройки
47	Площадь для застройки
48	Площадь для застройки
49	Площадь для застройки
50	Площадь для застройки
51	Площадь для застройки
52	Площадь для застройки
53	Площадь для застройки
54	Площадь для застройки
55	Площадь для застройки
56	Площадь для застройки
57	Площадь для застройки
58	Площадь для застройки
59	Площадь для застройки
60	Площадь для застройки
61	Площадь для застройки
62	Площадь для застройки
63	Площадь для застройки
64	Площадь для застройки
65	Площадь для застройки
66	Площадь для застройки
67	Площадь для застройки
68	Площадь для застройки
69	Площадь для застройки
70	Площадь для застройки
71	Площадь для застройки
72	Площадь для застройки
73	Площадь для застройки
74	Площадь для застройки
75	Площадь для застройки
76	Площадь для застройки
77	Площадь для застройки
78	Площадь для застройки
79	Площадь для застройки
80	Площадь для застройки
81	Площадь для застройки
82	Площадь для застройки
83	Площадь для застройки
84	Площадь для застройки
85	Площадь для застройки
86	Площадь для застройки
87	Площадь для застройки
88	Площадь для застройки
89	Площадь для застройки
90	Площадь для застройки
91	Площадь для застройки
92	Площадь для застройки
93	Площадь для застройки
94	Площадь для застройки
95	Площадь для застройки
96	Площадь для застройки
97	Площадь для застройки
98	Площадь для застройки
99	Площадь для застройки
100	Площадь для застройки

Приложение 12 к постановлению Главы города Костромы от 21 августа 2019 года № 82

Администрация города Костромы ПРОЕКТ

ПОСТАНОВЛЕНИЕ

№ _____

О предоставлении разрешения на условно разрешенный вид использования земельного участка, расположенного по адресу: Российская Федерация, Костромская область, городской округ город Кострома, город Кострома, улица Машиностроителей, 26

На основании заявления А. А. Алексеевой, в интересах которой действует Е. Н. Шушкевич по доверенности от 25 июля 2019 года № 44АА0641318, в соответствии со статьей 39 Градостроительного кодекса Российской Федерации, протоколом публичных слушаний по вопросу предоставления разрешения на условно разрешенный вид использования земельного участка, расположенного по адресу: Российская Федерация, Костромская область, городской округ город Кострома, город Кострома, улица Машиностроителей, 26, с учетом заключения о результатах публичных слушаний, рекомендаций Комиссии по подготовке проекта Правил землепользования и застройки города Костромы, руководствуясь статьями 42, 44, частью 1 статьи 57 Устава города Костромы,

ПОСТАНОВЛЯЮ:

1. Предоставить разрешение на условно разрешенный вид использования земельного участка с кадастровым номером 44:27:080208:84, площадью 0,1013 га, расположенного по адресу: Российская Федерация, Костромская область, городской округ город Кострома, город Кострома, улица Машиностроителей, 26, – «Малозэтажная многоквартирная жилая застройка» установленный в зоне малозэтажной, индивидуальной жилой застройки Ж-1, в целях строительства многоквартирного жилого дома.
2. Настоящее постановление вступает в силу со дня его подписания, подлежит официальному опубликованию в бюллетене «Официальный вестник города Костромы» и размещению на официальном сайте Администрации города Костромы в информационно-телекоммуникационной сети «Интернет».

Глава Администрации города Костромы А.В. СМИРНОВ.

Приложение 13 к постановлению Главы города Костромы от 21 августа 2019 года № 82

Администрация города Костромы ПРОЕКТ

ПОСТАНОВЛЕНИЕ

№ _____

О предоставлении разрешения на условно разрешенный вид использования земельного участка, расположенного по адресу: Российская Федерация, Костромская область, городской округ город Кострома, город Кострома, улица Костромская, 105

На основании заявления Т. В. Кузнецовой, в соответствии со статьей 39 Градостроительного кодекса Российской Федерации, протоколом публичных слушаний по вопросу предоставления разрешения на условно разрешенный вид использования земельного участка, расположенного по адресу: Российская Федерация, Костромская область, городской округ город Кострома, город Кострома, улица Костромская, 105, с учетом заключения о результатах публичных слушаний, рекомендаций Комиссии по подготовке проекта Правил землепользования и застройки города Костромы, руководствуясь статьями 42, 44, частью 1 статьи 57 Устава города Костромы,

ПОСТАНОВЛЯЮ:

1. Предоставить разрешение на условно разрешенный вид использования земельного участка с кадастровым номером 44:27:050404:1026, площадью 0,2513 га, расположенного по адресу: Российская Федерация, Костромская область, городской округ город Кострома, город Кострома, улица Костромская, 105, – «Гостиничное обслуживание» установленный в промышленной и коммунально-складской зоне размещения объектов IV, V класса опасности П-3, в целях реконструкции здания склада под объект гостиничного обслуживания.
2. Настоящее постановление вступает в силу со дня его подписания, подлежит официальному опубликованию в бюллетене «Официальный вестник города Костромы» и размещению на официальном сайте Администрации города Костромы в информационно-телекоммуникационной сети «Интернет».

Глава Администрации города Костромы А.В. СМИРНОВ.

Приложение 14 к постановлению Главы города Костромы от 21 августа 2019 года № 82

Администрация города Костромы ПРОЕКТ

ПОСТАНОВЛЕНИЕ

№ _____

О предоставлении разрешения на условно разрешенный вид использования земельного участка, расположенного по адресу: Российская Федерация, Костромская область, городской округ город Кострома, город Кострома, улица Лынная, 4а

На основании заявления Управления имущественных и земельных отношений Администрации города Костромы, в соответствии со статьей 39 Градостроительного кодекса Российской Федерации, протоколом публичных слушаний по вопросу предоставления разрешения на условно разрешенный вид использования земельного участка, расположенного по адресу: Российская Федерация, Костромская область, городской округ город Кострома, город Кострома, улица Лынная, 4а, с учетом заключения о результатах публичных слушаний, рекомендаций Комиссии по подготовке проекта Правил землепользования и застройки города Костромы, руководствуясь статьями 42, 44, частью 1 статьи 57 Устава города Костромы,

ПОСТАНОВЛЯЮ:

1. Предоставить разрешение на условно разрешенный вид использования земельного участка с кадастровым номером 44:27:070108:46, площадью 1432,4 метров квадратных, расположенного по адресу: Российская Федерация, Костромская область, городской округ город Кострома, город Кострома, улица Лынная, 4а, – «Магазины» установленный в промышленной и коммунально-складской зоне размещения объектов IV, V класса опасности П-3.
2. Настоящее постановление вступает в силу со дня его подписания, подлежит официальному опубликованию в бюллетене «Официальный вестник города Костромы» и размещению на официальном сайте Администрации города Костромы в информационно-телекоммуникационной сети «Интернет».

Глава Администрации города Костромы А.В. СМИРНОВ.

Приложение 15 к постановлению Главы города Костромы от 21 августа 2019 года № 82

Администрация города Костромы ПРОЕКТ

ПОСТАНОВЛЕНИЕ

№ _____

О предоставлении разрешения на условно разрешенный вид использования земельного участка, расположенного по адресу: Российская Федерация, Костромская область, городской округ город Кострома, город Кострома, улица Рабочая 9-я, 24

На основании заявления И. И. Госовича, в интересах которого действует А. В. Кудрин по доверенности от 14 августа 2019 года № 44АА0498820, в соответствии со статьей 39 Градостроительного кодекса Российской Федерации, протоколом публичных слушаний по вопросу предоставления разрешения на условно разрешенный вид использования земельного участка, расположенного по адресу: Российская Федерация, Костромская область, городской округ город Кострома, город Кострома, улица Рабочая 9-я, 24, с учетом заключения о результатах публичных слушаний, рекомендаций Комиссии по подготовке проекта Правил землепользования и застройки города Костромы, руководствуясь статьями 42, 44, частью 1 статьи 57 Устава города Костромы,

ПОСТАНОВЛЯЮ:

1. Предоставить разрешение на условно разрешенный вид использования земельного участка с кадастровым номером 44:27:040328:24, площадью 4051,86 квадратных метров, расположенного по адресу: Российская Федерация, Костромская область, городской округ город Кострома, город Кострома, улица Рабочая 9-я, 24, – «Обслуживание автотранспорта», установленный в зоне многоэтажной жилой застройки Ж-4, в целях реконструкции объекта незавершенного строительства под здание гаража.
2. Настоящее постановление вступает в силу со дня его подписания, подлежит официальному опубликованию в бюллетене «Официальный вестник города Костромы» и размещению на официальном сайте Администрации города Костромы в информационно-телекоммуникационной сети «Интернет».

Глава Администрации города Костромы А.В. СМИРНОВ.

ОФИЦИАЛЬНЫЙ САЙТ АДМИНИСТРАЦИИ ГОРОДА КОСТРОМЫ www.gradkostroma.ru

ИЗВЕЩЕНИЕ О ПРОВЕДЕНИИ СОБРАНИЯ О СОГЛАСОВАНИИ МЕСТОПОЛОЖЕНИЯ ГРАНИЦЫ ЗЕМЕЛЬНОГО УЧАСТКА

Кадастровым инженером Золиным Михаилом Александровичем, почтовый адрес: Ивановская область, город Приволжск, улица Революционная, дом № 132, квартира № 9, e-mail: zolin_mihail@mail.ru, тел. 8-920-344-79-31, номер

регистрации в государственном реестре лиц, осуществляющих кадастровую деятельность – 16702, № квалификационного аттестата кадастрового инженера №37-11-68 в отношении земельного участка с кадастровым номером **44:27:050409:1**, расположенного по адресу: Костромская область, г. Кострома, снт Сад Труженик-1 (Марицино), уч.1, выполняются кадастровые работы по уточнению местоположения границы земельного участка.

Заказчиком кадастровых работ является Боков Алексей Михайлович, проживающий по адресу: г. Кострома, 5-й Речной проезд, д.33, кв.4. Контактный телефон 8-920-645-21-39.

Собрание заинтересованных лиц по поводу согласования местоположения границы состоится по адресу: **Костромская область, г. Кострома, снт Сад Труженик-1 (Марицино), уч.1 23 сентября 2019г.** в 10 часов 00 минут.

С проектом межевого плана земельного участка можно ознакомиться по адресу: г. Кострома, ул. Маршала Новикова, д.8. Требования о проведении согласования местоположения границ земельных участков на местности принимаются с 26 августа 2019 г. по 20 сентября 2019г., обоснованные возражения о местоположении границ земельных участков после ознакомления с проектом межевого плана принимаются с 26 августа 2019 г. по 20 сентября 2019г., по адресу: г. Кострома, ул. Маршала Новикова, д.8. Смежные земельные участки, в отношении местоположения границ которых проводится согласование: смежные земельные участки в кадастровом квартале **44:27:050409** (г. Кострома, снт Сад Труженик-1 (Марицино)).

При проведении согласования местоположения границ при себе необходимо иметь документ, удостоверяющий личность, а также документы о правах на земельный участок (часть 12 статьи 39, часть 2 статьи 40 Федерального закона от 24 июля 2007г. №221-ФЗ «О кадастровой деятельности»).

ИЗВЕЩЕНИЕ О ПРОВЕДЕНИИ СОБРАНИЯ О СОГЛАСОВАНИИ МЕСТОПОЛОЖЕНИЯ ГРАНИЦЫ ЗЕМЕЛЬНОГО УЧАСТКА

Кадастровым инженером ООО «Горизонталь» Рябовой М.С., № регистрации в государственном реестре лиц, осуществляющих кадастровую деятельность 6995, почтовый адрес:156016, г. Кострома, м/р-н. Давыдовский-2, д.35, кв.130, тел:8(920)381-41-14, адрес электронной почты: 79203814114@yandex.ru выполняются кадастровые работы в отношении:

- земельного участка с кадастровым N 44:27:020512:371, расположенного по адресу: г. Кострома, ул. Боровая, НСТ «Дубки», участок №371. Заказчик кадастровых работ: Соловьев А.Г. Тел.89038972869. Почтовый адрес: г. Кострома, ул. Сулова д.16, кв.79

- земельного участка с кадастровым N 44:27:020512:464, расположенного по адресу: г. Кострома, ул. Боровая, НСТ «Дубки», участок №464. Заказчик кадастровых работ: Михайлова Е.В. Тел.89995116132. Почтовый адрес: г. Кострома, ул. Шемиловка д.11, кв.29

- земельного участка с кадастровым N 44:27:020512:835, расположенного по адресу: г. Кострома, ул. Боровая, НСТ «Дубки», участок №835. Заказчик кадастровых работ: Плисова Р.В. Тел.89536416058. Почтовый адрес: г. Кострома, ул. Козуева д.80, корп.2, кв.151

- земельного участка с кадастровым N 44:27:020512:836, расположенного по адресу: г. Кострома, ул. Боровая, НСТ «Дубки», участок №836. Заказчик кадастровых работ: Мидун О.В. Тел.89502451532. Почтовый адрес: г. Кострома, ул. Ленина, д.153, корп.1, кв.45

- земельного участка с кадастровым N 44:27:020512:945, расположенного по адресу: г. Кострома, ул. Боровая, НСТ «Дубки», участок №945. Заказчик кадастровых работ: Пробочкина Т.Ю. Тел.89106508045. Почтовый адрес: г. Кострома, ул. Советская, д.97, кв.50

- земельного участка с кадастровым N 44:27:020512:944, расположенного по адресу: г. Кострома, ул. Боровая, НСТ «Дубки», участок №944. Заказчик кадастровых работ: Боровистова А.А. Тел.89203899822. Почтовый адрес: г. Кострома, ул. Профсоюзная, д.27, кв.74

Собрание заинтересованных лиц по поводу согласования местоположения границ состоится по адресу: г. Кострома, ул. Боровая, НСТ «Дубки» (здание конторы) «25» сентября 2019 г. в 9 часов 00 минут. С проектом межевого плана земельного участка можно ознакомиться по адресу: г. Кострома, ул. 8 Марта, д.80 (2 этаж, АН «Сенатор») в рабочие дни с 10:00 до 18:00ч. Требования о согласовании границ земельного участка на местности принимаются с "23" августа 2019 г. по "24" сентября 2019 г. по адресу: г. Кострома, ул. 8 Марта, д.80 (2 этаж, АН «Сенатор») в рабочие дни с 10:00 до 18:00ч. Обоснованные возражения относительно местоположения границ, содержащихся в проекте межевого плана принимаются с "23" августа 2019 г. по "24" сентября 2019 г. по адресу г. Кострома, ул. 8 Марта, д.80 (2 этаж, АН «Сенатор») в рабочие дни с 10:00 до 18:00ч

Смежные земельные участки, с правообладателями которых требуется согласовать местоположение границ:

- земельный участок с кадастровым № 44:27:020512:370, расположенный по адресу: г. Кострома, ул. Боровая, НСТ «Дубки», участок №370

- земельный участок с кадастровым № 44:27:020512:372, расположенный по адресу: г. Кострома, ул. Боровая, НСТ «Дубки», участок №372

- земельный участок с кадастровым № 44:27:020512:463, расположенный по адресу: г. Кострома, ул. Боровая, НСТ «Дубки», участок №463

- земельный участок с кадастровым № 44:27:020512:802, расположенный по адресу: г. Кострома, ул. Боровая, НСТ «Дубки», участок №802

- земельный участок с кадастровым № 44:27:020512:803, расположенный по адресу: г. Кострома, ул. Боровая, НСТ «Дубки», участок №803

- земельный участок с кадастровым № 44:27:020512:834, расположенный по адресу: г. Кострома, ул. Боровая, НСТ «Дубки», участок №834

- земельный участок с кадастровым № 44:27:020512:933, расположенный по адресу: г. Кострома, ул. Боровая, НСТ «Дубки», участок №933

- земельный участок с кадастровым № 44:27:020512:932, расположенный по

адресу: г. Кострома, ул. Боровая, НСТ «Дубки», участок №932

- земельный участок с кадастровым № 44:27:020512:1083, расположенный по адресу: г. Кострома, ул. Боровая, НСТ «Дубки»

При проведении согласования местоположения границ при себе необходимо иметь документ, удостоверяющий личность, а также документы о правах на земельный участок (часть 12 статьи 39, часть 2 статьи 40 Федерального закона от 24 июля 2007 года N 221-ФЗ "О кадастровой деятельности").

ИЗВЕЩЕНИЕ О ПРОВЕДЕНИИ СОБРАНИЯ О СОГЛАСОВАНИИ МЕСТОПОЛОЖЕНИЯ ГРАНИЦЫ ЗЕМЕЛЬНОГО УЧАСТКА

Кадастровым инженером Кижиквиной Ольгой Владимировной, № регистрации в государственном реестре лиц, осуществляющих кадастровую деятельность 2242, тел.45-33-81, г.Кострома, ул. М. Новикова,4в E-mail: kadastr44@mail.ru

в отношении земельного участка, расположенного по адресу: **г. Кострома, ул. Рабочая 9-я, НО ГПК №63, бокс 381** выполняются кадастровые работы по уточнению границы и площади земельного участка с кадастровым номером 44:27:040328:473;

Заказчиком кадастровых работ является Огурцова Е.В. (тел 8903-899-18-55, адрес проживания: г. Кострома, м/р-он Якиманиха, д.11, кв.28)

Собрание заинтересованных лиц по поводу согласования местоположения границы состоится по адресу: г. Кострома, ул. М. Новикова, д.4в «24» сентября 2019г. в 09:30 мин.

С проектом межевого плана земельного участка можно ознакомиться по адресу: г. Кострома, ул. М. Новикова, д.4в.

Требования о проведении согласования местоположения границ на местности принимаются с 26 августа 2019 г. по 20 сентября 2019 г.,

обоснованные возражения о местоположения границ земельных участков после ознакомления с проектом межевого плана принимаются с 26 августа 2019 г. по 20 сентября 2019г., по адресу: г. Кострома, ул. М. Новикова, д.4в.

Правообладатели, с которыми требуется согласовать местоположение границы:

земельный участок с К№ 44:27:040328:596, расположенный по адресу: г. Кострома, ул. Рабочая 9-я, НО ГПК №63, бокс 504;

земельный участок с К№ 44:27:070105:472, расположенный по адресу: г. Кострома, ул. ул. Рабочая 9-я, НО ГПК №63, бокс 380;

земельный участок с К№ 44:27:070105:474, расположенный по адресу: г. Кострома, ул. ул. Рабочая 9-я, НО ГПК №63, бокс 382;

земельный участок с К№ 44:27:070105:15, расположенный по адресу: г. Кострома, ул. ул. Рабочая 9-я, НО ГПК №63, земли общего пользования;

При проведении согласования местоположения границ при себе необходимо иметь документ, удостоверяющий личность, а также документы о правах на земельный участок (часть 12 статьи 39, часть 2 статьи 40 Федерального закона от 24.07.2007г. №221-ФЗ «О кадастровой деятельности»).

ИЗВЕЩЕНИЕ О ПРОВЕДЕНИИ СОБРАНИЯ О СОГЛАСОВАНИИ МЕСТОПОЛОЖЕНИЯ ГРАНИЦЫ ЗЕМЕЛЬНОГО УЧАСТКА

Кадастровым инженером Кижиквиной Ольгой Владимировной, № регистрации в государственном реестре лиц, осуществляющих кадастровую деятельность 2242, тел.45-33-81, г. Кострома, ул. М. Новикова,4в, E-mail: kadastr44@mail.ru в отношении земельного участка, расположенного по адресу: г. Кострома, дер. Скорбежки-Посошниково, СТ "Фанерщик-2", участок №16, выполняются кадастровые работы по уточнению местоположения границы и площади земельного участка с кадастровым номером 44:27:050217:16.

Заказчиком кадастровых работ является Веселова Н.В. (тел 8910-953-25-88, адрес проживания: г. Кострома, ул. Новый Быт, д.3, кв.56). Собрание заинтересованных лиц по поводу согласования местоположения границы состоится по адресу: Костромская обл., г. Кострома, ул. М. Новикова, д.4в «24» сентября 2019г. в 11 ч.30 мин.

С проектом межевого плана земельного участка можно ознакомиться по адресу: Костромская обл. г. Кострома, ул. М. Новикова, д.4в.

Требования о проведении согласования местоположения границ на местности принимаются с 26 августа 2019 г. по 20 сентября 2019 г., обоснованные возражения о местоположении границ земельных участков после ознакомления с проектом межевого плана принимаются с 26 августа 2019 г. по 20 сентября 2019 г., по адресу: Костромская обл., г. Кострома, ул. М. Новикова, д.4в.

Правообладатели, с которыми требуется согласовать местоположение границы: земельный участок, расположенный по адресу: г. Кострома, дер. Скорбежки-Посошниково, СТ "Фанерщик-2", участок №57 с кадастровым номером 44:27:050217:57;

При проведении согласования местоположения границ при себе необходимо иметь документ, удостоверяющий личность, а также документы о правах на земельный участок (часть 12 статьи 39, часть 2 статьи 40 Федерального закона от 24.07.2007г. №221-ФЗ «О кадастровой деятельности»).

ИЗВЕЩЕНИЕ О ПРОВЕДЕНИИ СОБРАНИЯ О СОГЛАСОВАНИИ МЕСТОПОЛОЖЕНИЯ ГРАНИЦЫ ЗЕМЕЛЬНОГО УЧАСТКА

Кадастровым инженером Кижиквиной Ольгой Владимировной, № регистрации в государственном реестре лиц, осуществляющих кадастровую деятельность 2242, тел. (4942) 45-33-81, Костромская обл., г. Кострома, ул. М. Новикова, 4в, E-mail: kadastr44@mail.ru в отношении земельного участка, расположенного по адресу: Костромская обл., г. Кострома, ш. Вологодское, садоводческое товарищество "Спутник" участок № 112, выполняются кадастровые работы по уточнению местоположения границы и площади земельного участка с кадастровым номером 44:27:050209:112.

Заказчиком кадастровых работ является Жукова Валентина Анатольевна (тел 8-910-193-42-15, адрес проживания: г. Кострома, ул. Лермонтова, д. 6, кв.1). Собрание заинтересованных лиц по поводу согласования местоположения границы состоится по адресу: Костромская обл., г. Кострома, ул. М. Новикова, д.4в «24» сентября 2019г. в 14 ч.30 мин.

С проектом межевого плана земельного участка можно ознакомиться по адресу: Костромская обл., г. Кострома, ул. М. Новикова, д.4в.

Требования о проведении согласования местоположения границ на местности принимаются с 26 августа 2019 г. по 20 сентября 2019 г., обоснованные возражения о местоположении границ земельных участков после ознакомления с проектом межевого плана принимаются с 26 августа 2019 г. по 20 сентября 2019 г., по адресу: Костромская обл., г. Кострома, ул. М. Новикова, д.4в.

Правообладатели, с которыми требуется согласовать местоположение границы: земельный участок, расположенный по адресу: Костромская обл., г. Кострома, ш. Вологодское, садоводческое товарищество "Спутник" участок № 123, с кадастровым номером 44:27:050209:123.

При проведении согласования местоположения границ при себе необходимо иметь документ, удостоверяющий личность, а также документы о правах на земельный участок (часть 12 статьи 39, часть 2 статьи 40 Федерального закона от 24.07.2007 №221-ФЗ «О кадастровой деятельности»).

ИЗВЕЩЕНИЕ О ПРОВЕДЕНИИ СОБРАНИЯ О СОГЛАСОВАНИИ МЕСТОПОЛОЖЕНИЯ ГРАНИЦЫ ЗЕМЕЛЬНОГО УЧАСТКА

Кадастровым инженером Кижиквиной Ольгой Владимировной, № регистрации в государственном реестре лиц, осуществляющих кадастровую деятельность 2242, тел.45-33-81, г. Кострома, ул. М. Новикова,4в E-mail: kadastr44@mail.ru

в отношении земельного участка, расположенного по адресу: г. Кострома, пос. Северный, НСТ «Волга» участок 21 выполняются кадастровые работы по уточнению границы и площади земельного участка с кадастровым номером 44:27:050224:21;

Заказчиком кадастровых работ является Милаков Юрий Алексеевич (тел 8906-522-92-22, адрес проживания: г. Кострома, ул. ул. Костромская, д.87, кв.54)

Собрание заинтересованных лиц по поводу согласования местоположения границы состоится по адресу: г. Кострома, ул. М. Новикова, д.4в «24» сентября 2019г. в 09:00 мин.

С проектом межевого плана земельного участка можно ознакомиться по адресу: г. Кострома, ул. М. Новикова, д.4в.

Требования о проведении согласования местоположения границ на местности принимаются с 26 августа 2019 г. по 20 сентября 2019 г., обоснованные возражения о местоположении границ земельных участков после ознакомления с проектом межевого плана принимаются с 26 августа 2019 г. по 20 сентября 2019г., по адресу: г. Кострома, ул. М. Новикова, д.4в. Правообладатели, с которыми требуется согласовать местоположение границы:

земельный участок с К№ 44:27:050224:20, расположенный по адресу: г. Кострома, пос. Северный, НСТ «Волга» участок 20;

земельный участок с К№ 44:27:050224:22, расположенный по адресу: г. Кострома, пос. Северный, НСТ «Волга» участок 22;

земельный участок с К№ 44:27:050224:49, расположенный по адресу: г. Кострома, пос. Северный, НСТ «Волга» земли общего пользования;

При проведении согласования местоположения границ при себе необходимо иметь документ, удостоверяющий личность, а также документы о правах на земельный участок (часть 12 статьи 39, часть 2 статьи 40 Федерального закона от 24.07.2007г. №221-ФЗ «О кадастровой деятельности»).

ИЗВЕЩЕНИЕ О ПРОВЕДЕНИИ СОБРАНИЯ О СОГЛАСОВАНИИ МЕСТОПОЛОЖЕНИЯ ГРАНИЦЫ ЗЕМЕЛЬНОГО УЧАСТКА

Кадастровым инженером Кижиквиной Ольгой Владимировной, № регистрации в государственном реестре лиц, осуществляющих кадастровую деятельность 2242, тел.45-33-81, г. Кострома, ул. М. Новикова,4в, E-mail: kadastr44@mail.ru в отношении земельного участка, расположенного по адресу: г. Кострома, п. Северный, СНТ «Восход-2», уч.49, выполняются кадастровые работы по уточнению местоположения границы и площади земельного участка с кадастровым номером 44:27:050216:49.

Заказчиком кадастровых работ является Бачерикова Лидия Михайловна (тел 8-960-740-85-94, адрес проживания: г. Кострома, пер. Костромской, д.3,

кв.10). Собрание заинтересованных лиц по поводу согласования местоположения границы состоится по адресу: г. Кострома, ул. М. Новикова, д.4в «23» сентября 2019г. в 10ч.00 мин.

С проектом межевого плана земельного участка можно ознакомиться по адресу: г. Кострома, ул. М. Новикова, д.4в.

Требования о проведении согласования местоположения границ на местности принимаются с 26 августа 2019 г. по 17 сентября 2019 г.,

обоснованные возражения о местоположении границ земельных участков после ознакомления с проектом межевого плана принимаются с 26 августа 2019 г. по 20 сентября 2019г., по адресу: г. Кострома, ул. М. Новикова, д.4в.

Правообладатели, с которыми требуется согласовать местоположение границы: земельный участок, расположенный по адресу: г. Кострома, п. Северный, СНТ «Восход-2», уч.50 с кадастровым номером 44:27:050216:50, г. Кострома, д. Посошниково, СНТ «Труженик», уч.126 с кадастровым номером 44:27:050215:73.

При проведении согласования местоположения границ при себе необходимо иметь документ, удостоверяющий личность, а также документы о правах на земельный участок (часть 12 статьи 39, часть 2 статьи 40 Федерального закона от 24.07.2007г. №221-ФЗ «О кадастровой деятельности»).

ИЗВЕЩЕНИЕ О ПРОВЕДЕНИИ СОБРАНИЯ О СОГЛАСОВАНИИ МЕСТОПОЛОЖЕНИЯ ГРАНИЦЫ ЗЕМЕЛЬНОГО УЧАСТКА

Кадастровым инженером Кижиквиной Ольгой Владимировной, № регистрации в государственном реестре лиц, осуществляющих кадастровую деятельность 2242, тел.45-33-81, г. Кострома, ул. М. Новикова,4в E-mail: kadastr44@mail.ru

- в отношении земельного участка, расположенного по адресу: г. Кострома, ш. 6-й км. Вологодского, НСТ «Северный» участок 40 выполняются кадастровые работы по уточнению границы и площади земельного участка с кадастровым номером 44:27:050201:40;

Заказчиком кадастровых работ является Майоров В.А. (тел 8910-926-14-50, адрес проживания: г. Кострома, пер. Водяной 9-й, д.3, кв.2)

Собрание заинтересованных лиц по поводу согласования местоположения границы состоится по адресу: г. Кострома, ул. М. Новикова, д.4в «24» сентября 2019г. в 08:30 мин.

С проектом межевого плана земельного участка можно ознакомиться по адресу: г. Кострома, ул. М. Новикова, д.4в.

Требования о проведении согласования местоположения границ на местности принимаются с 26 августа 2019 г. по 20 сентября 2019 г.,

обоснованные возражения о местоположении границ земельных участков после ознакомления с проектом межевого плана принимаются с 26 августа 2019 г. по 20 сентября 2019г., по адресу: г. Кострома, ул. М. Новикова, д.4в.

Правообладатели, с которыми требуется согласовать местоположение границы: земельный участок с К№ 44:27:050201:84, расположенный по адресу: г. Кострома, ш. 6-й км. Вологодского, НСТ «Северный» (земли общего пользования);

При проведении согласования местоположения границ при себе необходимо иметь документ, удостоверяющий личность, а также документы о правах на земельный участок (часть 12 статьи 39, часть 2 статьи 40 Федерального закона от 24.07.2007г. №221-ФЗ «О кадастровой деятельности»).

ЗАКЛЮЧЕНИЕ О РЕЗУЛЬТАТАХ ПУБЛИЧНЫХ СЛУШАНИЙ

23 июля 2019 г.

Публичные слушания по проекту изменений в проект межевания территории, ограниченной улицами Магистральной, Малышковской, Сулова, Радиозаводской, проводились 23 июля 2019 года с 15-00 часов до 16-30 часов в здании, расположенном по адресу: Российская Федерация, городской округ город Кострома, город Кострома, площадь Конституции, дом 2, 3-й этаж, кабинет 303в.

В публичных слушаниях приняли участие 3 участника:

- Управление имущественных и земельных отношений Администрации города Костромы в лице представителя Соколовой Натальи Николаевны – консультанта отдела предоставления земельных участков на торгах Управления имущественных и земельных отношений;

- Общество с ограниченной ответственностью «КР-Центр» в лице генерального директора Степанова Юрия Александровича;

- Общество с ограниченной ответственностью «Костромской радиоприборный завод» в лице генерального директора Макарова Андрея Валентиновича.

По результатам публичных слушаний составлен протокол публичных слушаний от 23 июля 2019 года № 1, на основании которого подготовлено настоящее заключение о результатах публичных слушаний.

От участников публичных слушаний поступили следующие замечания и предложения:

- 1) От участников публичных слушаний, постоянно проживающих на территории, в пределах которой проводятся публичные слушания замечаний не поступало.
- 2) От иных участников публичных слушаний, присутствовавших на публичных слушаниях:

Общество с ограниченной ответственностью «КР-Центр» в лице генерального директора Степанова Юрия Александровича, предлагает:

- Исключить перераспределение земельного участка с кадастровым номером 44:27:080601:32.

Аргументированные рекомендации организатора публичных слушаний по предложениям и замечаниям от участников публичных слушаний, прошедших идентификацию:

№ п/п	Содержание предложения (замечания)	Рекомендации организатора
Общество с ограниченной ответственностью «КР-Центр»		
1.	Исключить перераспределение земельного участка с кадастровым номером 44:27:080601:32	Предложение учитывать не целесообразно, ввиду того, что изменения вносятся только в текстовую часть проекта межевания территории, утвержденного постановлением Администрации города Костромы от 5 декабря 2017 года №3163 (с изменениями, внесенными постановлением Администрации города Костромы от 16 июля 2018 года №1567). Кроме того, проектом межевания территории предусмотрено образование земельного участка :ЗУ8 путем перераспределения земельного участка с кадастровым номером 44:27:080601:32 и земель государственной собственности с учетом установленных красных линий по улицам Магистральной и Радиозаводской.

Выводы по результатам общественных обсуждений или публичных слушаний:

Целесообразно проект межевания территории направить на утверждение.

Администрация города Костромы

ПОСТАНОВЛЕНИЕ

22 августа 2019 года

№ 1545

О внесении изменений в постановление Главы города Костромы от 29 апреля 2009 года № 758 «Об утверждении Правил установления систем оплаты труда работников муниципальных учреждений города Костромы «Служба муниципального заказа жилищно-коммунальному хозяйству», «Центр передержки животных»

В соответствии с решением Думы города Костромы от 25 октября 2018 года № 175 «О переименовании Комитета городского хозяйства Администрации города Костромы и утверждении Правил установления систем оплаты труда работников муниципального заказа жилищно-коммунального хозяйства Администрации города Костромы», руководствуясь статьями 42, 44, частью 1 статьи 57 Устава города Костромы,

ПОСТАНОВЛЯЮ:

1. Внести в постановление Главы города Костромы от 29 апреля 2009 года № 758 «Об утверждении Правил установления систем оплаты труда работников муниципальных учреждений города Костромы «Служба муниципального заказа по жилищно – коммунальному хозяйству», «Центр передержки животных» (с изменениями, внесенными постановлениями Администрации города Костромы от 27 июля 2009 года № 1329, от 7 декабря 2009 года № 2212, от 18 декабря 2009 года № 2290, от 12 марта 2010 года № 412, от 9 декабря 2010 года № 2487, от 28 июня 2011 года № 1496, от 15 августа 2011 года № 1878, от 15 декабря 2011 года № 2832, от 30 декабря 2011 года № 3012, от 13 января 2012 года № 16, от 14 ноября 2012 года № 2429, от 8 ноября 2013 года № 2578, от 26 ноября 2014 года № 3219, от 14 января 2015 года № 20, от 3 декабря 2015 года № 3581, от 18 апреля 2016 года № 995, от 14 ноября 2016 года № 3103, от 2 марта 2017 года № 469, от 23 октября 2017 года № 2816, от 13 декабря 2017 года № 3231, от 21 июня 2018 года № 1342, от 3 декабря 2018 года № 2631) следующие изменения:

- в пункте 4 слова «Комитету городского хозяйства» заменить словами «Управлению жилищно-коммунального хозяйства»;
- в пункте 5.4 цифру «2020» заменить цифрой «2022»;
- в пункте 6 слова «Комитету городского хозяйства» заменить словами «Управлению жилищно-коммунального хозяйства»;
- в пункте 9 цифру «2020» заменить цифрой «2022»;
- в Правилах установления систем оплаты труда работников муниципальных учреждений города Костромы «Служба муниципального заказа по жилищно-коммунальному хозяйству», «Центр передержки животных»:
 - в пункте 1.1 слова «Комитету городского хозяйства администрации города Костромы (далее-Комитет)» заменить словами «Управлению жилищно-коммунального хозяйства Администрации города Костромы (далее – Управление)»;
 - пункты 5.5, 5.5¹ признать утратившими силу;
 - в пункте 6.7 слова «председателя Комитета» заменить словами «начальника Управления»;
 - дополнить разделом 6¹ следующего содержания:

«6¹. Условия выплаты материальной помощи

- В течение года работникам учреждений в установленном локальными нормативными актами порядке выплачивается материальная помощь в размере 2 (двух) должностных окладов.
- Помимо материальной помощи, указанной в пункте 6¹.1 настоящих Правил, при наличии экономии фонда оплаты труда работникам учреждений, в порядке, предусмотренном локальным нормативным актом, может быть выплачена материальная помощь в следующих случаях:
 - смерти его близких родственников (родителей, детей, мужа, жены) на основании копии свидетельства о смерти;
 - при рождении ребенка на основании копии свидетельства о рождении;
 - в связи с утратой или повреждением имущества в результате стихийного бедствия, пожара, кражи и других обстоятельств на основании справок из соответствующих органов;
 - особой нуждаемости в лечении, приобретении дорогостоящих лекарственных средств в связи с заболеванием (травмой);
 - в случае тяжелого материального положения или острой необходимости;
 - иных случаях, предусмотренных коллективным договором.
 Решение об оказании материальной помощи работнику и ее конкретных размерах принимает руководитель учреждения на основании письменного заявления работника и в соответствии с локальными нормативными актами.
- Выплата материальной помощи осуществляется в пределах фонда оплаты труда.»;
- в пункте 8.2 слово «Комитета» заменить словом «Управления»;
- в пункте 8.5 слова «председателем Комитета» заменить словами «начальником Управления».

2. Настоящее постановление вступает в силу со дня официального опубликования.

Глава Администрации города Костромы А.В. СМЕРНОВ.

ОБЪЯВЛЕНИЕ

На основании обращения директора ООО «Костромская энергетическая компания» А. Л. Роганова по вопросу согласования Схемы ограждения земельного участка, расположенного по адресу: город Кострома, бульвар Петровский, 3А, во исполнение пункта 3 статьи 4 Порядка согласования Схемы ограждения земельного участка на территории города Костромы, утвержденного решением Думы города Костромы от 4 декабря 2014 года № 233, Администрацией города Костромы проводится изучение мнения заинтересованных лиц по вопросу установки ограждения на земельном участке по адресу: город Кострома, бульвар Петровский, 3А, согласно Схеме ограждения земельного участка.

Предложения и рекомендации по данному вопросу принимаются Управлением архитектуры и градостроительства в письменной форме до 5 сентября 2019 года по адресу: площадь Конституции, 2, кабинеты 405, 406.

Начальник Управления архитектуры и градостроительства Администрации города Костромы, главный архитектор города В.В. ЯКИМОВ.

Экспликация к генплану

№ п/п	Наименование	Примечание
1	Офисное здание	
2	Парковка на 7 машиномест	
3	Площадка под мусорные контейнеры	

Условные изображения и обозначения

Условные изображения и обозначения	Наименование
	Граница земельного участка
	Линия ограждения
	Асфальтовое покрытие тротуара
	Освещение
	Тротуарная плитка
	Бордюрный камень
	Площадка для мусорных контейнеров
	Металлическое ограждение участка
	Калитка
	Ворота

Примечания:

- Металлическое ограждение устанавливается по границе земельного участка.
- Внешний вид, размеры и основные характеристики см. листы АР.
- Столбы ограждения - металлические, заглубляются в землю не более чем на 300мм.
- При установке столбов соблюдать требуемые расстояния от проходящих инженерных сетей.

Заказчик: Роганов А.Л.

ИЗУ

Проект ограждения земельного участка по адресу: г. Кострома, бульвар Петровский, д.3а.

Имя	Подпись	Дата	Лист	Листов
Васильев			1	1
Сидоров			1	1
Ткачев			1	1
Зав. групп			1	1
Н.Колотилко			1	1

Схема расположения ограждения. М1:500

