

ОФИЦИАЛЬНЫЙ ВЕСТНИК

города Костромы

16+

Бюллетень № 11 (458)

22 марта 2019 года

Содержание номера:

Постановление Администрации города Костромы от 15 марта 2019 года № 342 «Об отказе в предоставлении разрешения на отклонение от предельных параметров разрешенного строительства на земельном участке, расположенном по адресу: Российская Федерация, Костромская область, городской округ город Кострома, г ород Кострома, проезд Льяншиков, 26».....	стр. 2
Постановление Администрации города Костромы от 15 марта 2019 года № 343 «О проведении аукционов на право заключения договоров аренды земельных участков, государственная собственность на которые не разграничена, расположенных на территории города Костромы».....	стр. 2
Постановление Администрации города Костромы от 15 марта 2019 года № 346 «О предоставлении разрешения на отклонение от предельных параметров разрешенного строительства на земельном участке, расположенном по адресу: Российская Федерация, Костромская область, городской округ город Кострома, город Кострома, улица Сплавщиков, 31».....	стр. 2
Постановление Администрации города Костромы от 15 марта 2019 года № 347 «О предоставлении разрешения на отклонение от предельных параметров разрешенного строительства на земельном участке, расположенном по адресу: Российская Федерация, Костромская область, городской округ город Кострома, город Кострома, улица Мясницкая, 127».....	стр. 2
Постановление Администрации города Костромы от 15 марта 2019 года № 348 «О предоставлении разрешения на условно разрешенный вид использования земельного участка, расположенного по адресу: Российская Федерация, Костромская область, городской округ город Кострома, город Кострома, улица Транспортная, 68».....	стр. 3
Постановление Администрации города Костромы от 15 марта 2019 года № 349 «О предоставлении разрешения на условно разрешенный вид использования земельного участка, расположенного по адресу: Российская Федерация, Костромская область, городской округ город Кострома, город Кострома, улица Тополиная, 4».....	стр. 3
Постановление Администрации города Костромы от 15 марта 2019 года № 350 «О предоставлении разрешения на отклонение от предельных параметров разрешенного строительства на земельном участке, расположенном по адресу: Российская Федерация, Костромская область, городской округ город Кострома, город Кострома, улица Полевая, 57».....	стр. 3
Постановление Администрации города Костромы от 15 марта 2019 года № 351 «О внесении изменений в постановление Администрации города Костромы от 18 июля 2011 года № 1671 “Об утверждении Административного регламента предоставления Администрацией города Костромы муниципальной услуги по регистрации уставов территориальных общественных самоуправлений города Костромы”».....	стр. 4–5
Постановление Администрации города Костромы от 15 марта 2019 года № 352 «О внесении изменений в постановление Администрации города Костромы от 26 июля 2010 года № 1412 “Об утверждении Административного регламента предоставления Администрацией города Костромы муниципальной услуги по выдаче разрешения на вступление в брак лицам, не достигшим совершеннолетия”».....	стр. 5–8
Постановление Администрации города Костромы от 18 марта 2019 года № 365 «О создании Комиссии по определению местоположения границ земельных участков, на которых расположены объекты недвижимого имущества, на которые возникли права граждан и юридических лиц, в целях их перевода из земель лесного фонда в земли населенных пунктов городского округа город Кострома».....	стр. 8
Постановление Администрации города Костромы от 18 марта 2019 года № 366 «О внесении изменения в строку 5 Плана мероприятий по подготовке и содержанию мест массового отдыха на водных объектах общего пользования, обеспечению безопасности людей на водоемах города Костромы в 2019 году».....	стр. 8
Постановление Администрации города Костромы от 18 марта 2019 года № 367 «О внесении изменений в постановление Администрации города Костромы от 26 ноября 2009 года № 2153 “О городской межведомственной транспортной комиссии”».....	стр. 8–9
Постановление Администрации города Костромы от 19 марта 2019 года № 374 «О проведении дератизации на территории города Костромы».....	стр. 9
Постановление Администрации города Костромы от 19 марта 2019 года № 379 «О признании утратившим силу постановления Администрации города Костромы от 17 апреля 2014 года № 957 “О Координационном совете по вопросам жилищно-коммунального хозяйства города Костромы”».....	стр. 9
Постановление Администрации города Костромы от 19 марта 2019 года № 383 «О предоставлении разрешения на условно разрешенный вид использования земельного участка, расположенного по адресу: Российская Федерация, Костромская область, городской округ город Кострома, город Кострома, улица Тополиная, 12».....	стр. 9
Постановление Администрации города Костромы от 19 марта 2019 года № 384 «О предоставлении разрешения на условно разрешенный вид использования земельного участка, расположенного по адресу: Российская Федерация, Костромская область, городской округ город Кострома, город Кострома, улица Тополиная, 2».....	стр. 9–10
Постановление Администрации города Костромы от 19 марта 2019 года № 385 «О предоставлении разрешения на условно разрешенный вид использования земельного участка, расположенного по адресу: Российская Федерация, Костромская область, городской округ город Кострома, город Кострома, улица Тополиная, 14».....	стр. 10
Постановление Администрации города Костромы от 19 марта 2019 года № 386 «О предоставлении разрешения на условно разрешенный вид использования земельного участка, расположенного по адресу: Российская Федерация, Костромская область, городской округ город Кострома, город Кострома, улица Тополиная, 18».....	стр. 10
Постановление Администрации города Костромы от 19 марта 2019 года № 387 «О предоставлении разрешения на условно разрешенный вид использования земельного участка, расположенного по адресу: Российская Федерация, Костромская область, городской округ город Кострома, город Кострома, улица Тополиная, 20».....	стр. 10
Постановление Администрации города Костромы от 19 марта 2019 года № 388 «О предоставлении разрешения на условно разрешенный вид использования земельного участка, имеющего местоположение: Российская Федерация, Костромская область, городской округ город Кострома, город Кострома, улица Тополиная, с кадастровым номером 44:27:070411:1064».....	стр. 10
Постановление Администрации города Костромы от 19 марта 2019 года № 389 «О предоставлении разрешения на условно разрешенный вид использования земельного участка, имеющего местоположение: Российская Федерация, Костромская область, городской округ город Кострома, город Кострома, улица Тополиная, с кадастровым номером 44:27:070411:1061».....	стр. 10
Постановление Администрации города Костромы от 19 марта 2019 года № 390 «О предоставлении разрешения на условно разрешенный вид использования земельного участка, расположенного по адресу: Российская Федерация, Костромская область, городской округ город Кострома, город Кострома, улица Тополиная, 16».....	стр. 10
Постановление Администрации города Костромы от 19 марта 2019 года № 391 «О предоставлении разрешения на условно разрешенный вид использования земельного участка, расположенного по адресу: Российская Федерация, Костромская область, городской округ город Кострома, город Кострома, улица Тополиная, 8».....	стр. 10–11
Постановление Администрации города Костромы от 19 марта 2019 года № 392 «О предоставлении разрешения на условно разрешенный вид использования земельного участка, расположенного по адресу: Российская Федерация, Костромская область, городской округ город Кострома, город Кострома, улица Тополиная, 6».....	стр. 11
Постановление Главы города Костромы от 18 марта 2019 года № 16 «О назначении публичных слушаний по проекту межевания территории в границах кадастрового квартала 44:27:060403»	стр. 11–12
Информационное сообщение об опубликовании (размещении) полного текста муниципального правового акта в сетевом издании “Официальный вестник города Костромы”.....	стр. 12
Проект постановления Администрации города Костромы «Об утверждении документации по планировке территории в границах кадастрового квартала 44:27:060403».....	стр. 12
Постановление Главы города Костромы от 15 марта 2019 года № 15 «О внесении изменения в состав постоянной депутатской комиссии Думы города Костромы шестого созыва по социальным вопросам»	стр. 12
Постановление Главы города Костромы от 18 марта 2019 года № 17 «О внесении изменения в пункт 1 постановления Главы города Костромы от 13 октября 2015 года № 47 “Об организации приема избирателей депутатами Думы города Костромы шестого созыва”»	стр. 12
Извещения о проведении собраний о согласовании местоположения границ земельных участков.....	стр. 12–16
Постановление Администрации города Костромы от 20 марта 2019 года № 393 «О подготовке документации по планировке территории, ограниченной улицами Физкультурной, Линейной, проспектом Речным, проездом Речным».....	стр. 16–18

(Окончание на стр.28)

Администрация города Костромы

ПОСТАНОВЛЕНИЕ

15 марта 2019 года

№ 342

Об отказе в предоставлении разрешения на отклонение от предельных параметров разрешенного строительства на земельном участке, расположенном по адресу: Российская Федерация, Костромская область, городской округ город Кострома, город Кострома, проезд Льяншиков, 26

Рассмотрев заявление С. А. Скрыбина, в соответствии со статьей 40 Градостроительного кодекса Российской Федерации, протоколом публичных слушаний от 4 февраля 2019 года № 126 по вопросу предоставления разрешения на отклонение от предельных параметров разрешенного строительства на земельном участке, расположенном по адресу: Российская Федерация, Костромская область, городской округ город Кострома, город Кострома, проезд Льяншиков, 26, в связи с несоответствием схемы планировочной организации земельного участка фактическому расположению объекта капитального строительства, принимая во внимание возражения смежных землепользователей, с учетом заключения о результатах публичных слушаний, рекомендаций Комиссии по подготовке проекта Правил землепользования и застройки города Костромы, руководствуясь статьями 42, 44, частью 1 статьи 57 Устава города Костромы,

ПОСТАНОВЛЯЮ:

1. Отказать в предоставлении разрешения на отклонение от предельных параметров разрешенного строительства на земельном участке с кадастровым номером 44:27:040418:176, площадью 0, 0572 га, расположенном по адресу: Российская Федерация, Костромская область, городской округ город Кострома, город Кострома, проезд Льяншиков, 26, в части установления минимального отступа от северо-западной границы земельного участка 1, 8 м от точки А до точки Б, установления максимального процента застройки земельного участка – 30,66 %, в целях ввода в эксплуатацию индивидуального жилого дома.

2. Настоящее постановление вступает в силу со дня его подписания, подлежит официальному опубликованию в бюллетене «Официальный вестник города Костромы» и размещению на официальном сайте Администрации города Костромы в информационно-телекоммуникационной сети «Интернет».

Глава Администрации города Костромы А.В. СМЕРНОВ.

Администрация города Костромы

ПОСТАНОВЛЕНИЕ

15 марта 2019 года

№ 343

О проведении аукционов на право заключения договоров аренды земельных участков, государственная собственность на которые не разграничена, расположенных на территории города Костромы

В соответствии со статьями 39.1, 39.11, Земельного кодекса Российской Федерации, пунктом 2 статьи 3.3 Федерального закона от 25 октября 2001 года № 137-ФЗ «О введении в действие Земельного кодекса Российской Федерации», руководствуясь статьями 42, 44, частью 1 статьи 57 Устава города Костромы,

ПОСТАНОВЛЯЮ:

1. Провести аукционы на право заключения договоров аренды следующих земельных участков, государственная собственность на которые не разграничена, расположенных на территории города Костромы:

- 1.1. адрес: Российская Федерация, Костромская область, городской округ город Кострома, город Кострома, улица Героев, 176; кадастровый номер: 44:27:030101:2900; площадь земельного участка: 1632 квадратных метра;
- 1.2. адрес: Российская Федерация, Костромская область, городской округ город Кострома, город Кострома, улица Шарынская, 80; кадастровый номер: 44:27:030101:2898; площадь земельного участка: 750 квадратных метров;
- 1.3. адрес: Российская Федерация, Костромская область, городской округ город Кострома, город Кострома, улица Шарынская, 78; кадастровый номер: 44:27:030101:2895; площадь земельного участка: 562 квадратных метра;
- 1.4. адрес: Российская Федерация, Костромская область, городской округ город Кострома, город Кострома, улица Шарынская, 82; кадастровый номер: 44:27:030101:2899; площадь земельного участка: 854 квадратных метра.

2. Определить организатором аукционов на право заключения договоров аренды земельных участков, указанных в пункте 1 настоящего постановления, Управление имущественных и земельных отношений Администрации города Костромы.

3. Настоящее постановление вступает в силу со дня подписания, подлежит официальному опубликованию и размещению на официальном сайте Администрации города Костромы в информационно-телекоммуникационной сети «Интернет».

Глава Администрации города Костромы А.В. СМЕРНОВ.

Администрация города Костромы

ПОСТАНОВЛЕНИЕ

15 марта 2019 года

№ 346

О предоставлении разрешения на отклонение от предельных параметров разрешенного строительства на земельном участке, расположенном по адресу: Российская Федерация, Костромская область, городской округ город Кострома, город Кострома, улица Сплавщиков, 31

Рассмотрев заявление Ю. А. Корниловой, в соответствии со статьей 40 Градостроительного кодекса Российской Федерации, протоколом публичных слушаний от 18 февраля 2019 года № 127 по вопросу предоставления разрешения на отклонение от предельных параметров разрешенного строительства на земельном участке, расположенном по адресу: Российская Федерация, Костромская область, городской округ город Кострома, город Кострома, улица Сплавщиков, 31, с учетом заключения о результатах публичных слушаний, рекомендаций Комиссии по подготовке проекта Правил землепользования и застройки города Костромы, руководствуясь статьями 42, 44, частью 1 статьи 57 Устава города Костромы,

ПОСТАНОВЛЯЮ:

1. Предоставить разрешение на отклонение от предельных параметров разрешенного строительства на земельном участке с кадастровым номером 44:27:020327:10, площадью 0, 0592 га, расположенном по адресу: Российская Федерация, Костромская область, городской округ город Кострома, город Кострома, улица Сплавщиков, 31, установив минималь-

ный отступ от юго-западной границы земельного участка 2,05 м от точки А до точки Б, от юго-восточной границы земельного участка 2,25 м от точки В до точки Г, установить максимальный процент застройки земельного участка – 26,8 %, в целях реконструкции индивидуально-жилого дома, согласно приложению к настоящему постановлению.

2. Настоящее постановление вступает в силу со дня его подписания, подлежит официальному опубликованию в бюллетене «Официальный вестник города Костромы» и размещению на официальном сайте Администрации города Костромы в информационно-телекоммуникационной сети «Интернет».

Глава Администрации города Костромы А.В. СМЕРНОВ.

Приложение к постановлению Администрации города Костромы от 15 марта 2019 года № 346

Условные обозначения

УСЛОВНЫЕ ОБОЗНАЧЕНИЯ	НАИМЕНОВАНИЕ
[Symbol]	Реконструируемое строение
[Symbol]	Граница участка по кадастру
[Symbol]	Линия отступа
[Symbol]	Земельность

Жилая застройка и сооружения

№ п/п	Наименование	Средняя этажность	М	Площадь
1	Реконструируемый индивидуальный жилой дом	2	158,7	158,7

Технико-экономические показатели

По	НАИМЕНОВАНИЕ	Единица измерения	Показатели
	Общая площадь застройки	кв.м	218,3
	в т.ч. площадь пристройки	кв.м	14,3
	Площадь земельного участка	кв.м	392,0
	Высота жилого дома	м	5,0
	Средняя плотность застройки	кв.м	552,0
	в т.ч. парковочные места	кв.м	158,7
	Площадь застройки	кв.м	26,8

Примечания: Отклонение от предельных параметров разрешенного строительства:
 - Максимальный процент застройки принять 26,8%;
 - отступ с юго-западной стороны земельного участка от т.А до т.Б принять 2,05м, от границы земельного участка по линии существующей застройки;
 - отступ с юго-восточной стороны земельного участка от т.В до т.Г принять 2,25м, от границы земельного участка по линии существующей застройки.

Технологические решения, принятые в данном проекте соответствуют действующим строительным нормам и правилам (СНиП) и другим нормативным документам, согласно санитарным, экологическим и противопожарным нормам, действующим на территории РФ.

Проект реконструкции индивидуального жилого дома по адресу: г. Кострома ул. Сплавщиков, 31

И.И.	И.О.И.	И.М.И.	И.П.И.	И.Т.И.	И.С.И.	И.Л.И.	И.Д.И.	И.С.И.	И.Л.И.	И.Д.И.
И.И.	И.О.И.	И.М.И.	И.П.И.	И.Т.И.	И.С.И.	И.Л.И.	И.Д.И.	И.С.И.	И.Л.И.	И.Д.И.

Схема планировочной организации земельного участка М 1:500

Администрация города Костромы

ПОСТАНОВЛЕНИЕ

15 марта 2019 года

№ 347

О предоставлении разрешения на отклонение от предельных параметров разрешенного строительства на земельном участке, расположенном по адресу: Российская Федерация, Костромская область, городской округ город Кострома, город Кострома, улица Мясницкая, 127

Рассмотрев заявление В. В. Космакова, в соответствии со статьей 40 Градостроительного кодекса Российской Федерации, протоколом публичных слушаний от 18 февраля 2019 года № 127 по вопросу предоставления разрешения на отклонение от предельных параметров разрешенного строительства на земельном участке, расположенном по адресу: Российская Федерация, Костромская область, городской округ город Кострома, город Кострома, улица Мясницкая, 127, с учетом заключения о результатах публичных слушаний, рекомендаций Комиссии по подготовке проекта Правил землепользования и застройки города Костромы, руководствуясь статьями 42, 44, частью 1 статьи 57 Устава города Костромы,

ПОСТАНОВЛЯЮ:

1. Предоставить разрешение на отклонение от предельных параметров разрешенного строительства на земельном участке с кадастровым номером 44:27:040626:20, площадью 0, 05678 га, расположенном по адресу: Российская Федерация, Костромская область, городской округ город Кострома, город Кострома, улица Мясницкая, 127, установив минимальный отступ от северо-восточной границы земельного участка 0,5 м от точки А до точки Б, от северо-западной границы земельного участка установив отступ по фактической границе существующего объекта, в целях реконструкции индивидуального жилого дома, согласно приложению к настоящему постановлению.

2. Настоящее постановление вступает в силу со дня его подписания, подлежит официальному опубликованию в бюллетене «Официальный вестник города Костромы» и размещению на официальном сайте Администрации города Костромы в информационно-телекоммуникационной сети «Интернет».

Глава Администрации города Костромы А.В. СМЕРНОВ.

Приложение к постановлению Администрации города Костромы от 15 марта 2019 года № 347

Ведомость жилых и общественных зданий и сооружений

№ п/п	Наименование и обозначение	Этажность	Количество		Площадь, кв.м		Общая этажность		Этажность	
			Здание	Здания	Здание	Всего	Здание	Всего		
1	Индивидуальный жилой дом	1-2	1	-	110,5	110,5	-	-	-	-
	Итого		-	-	110,5	110,5	-	-	-	-

Технико-экономические показатели

№ п/п	Наименование	Ед. изм.	Значение
1	Площадь земельного участка	кв.м	567,19
2	Площадь застройки	кв.м	113
3	Процент застройки	%	23
4	Площадь с твердым покрытием	кв.м	58
5	Площадь озеленения	кв.м	376
6	Количество этажей	шт.	1-2
7	Высота здания	м	10,5

Экспликация зданий и сооружений

№ п/п	Наименование	Площадь, кв.м	Примечание
2	Козырек (антенна) [с.м.]	22,5	
3	Триplex (антенна)	5,3	

1. Установить минимальный отступ в 0,5 метра по северо-восточной границе земельного участка от т.А до т.Б
 2. От северо-западной границы земельного участка установить отступ по фактической границе существующего объекта.

099-03/16 139

Индивидуальный жилой дом по адресу: город Кострома, улица Мясницкая, дом 127

И.И.	И.О.И.	И.М.И.	И.П.И.	И.Т.И.	И.С.И.	И.Л.И.	И.Д.И.	И.С.И.	И.Л.И.	И.Д.И.
И.И.	И.О.И.	И.М.И.	И.П.И.	И.Т.И.	И.С.И.	И.Л.И.	И.Д.И.	И.С.И.	И.Л.И.	И.Д.И.

Схема планировочной организации земельного участка

Администрация города Костромы

ПОСТАНОВЛЕНИЕ

15 марта 2019 года

№ 348

О предоставлении разрешения на условно разрешенный вид использования земельного участка, расположенного по адресу: Российская Федерация, Костромская область, городской округ город Кострома, город Кострома, улица Транспортная, 68

Рассмотрев заявление В. Д. Сергеевой, О. С. Овчинниковой, в соответствии со статьей 39 Градостроительного кодекса Российской Федерации, протоколом публичных слушаний от 18 февраля 2019 года № 127 по вопросу предоставления разрешения на условно разрешенный вид использования земельного участка, расположенного по адресу: Российская Федерация, Костромская область, городской округ город Кострома, город Кострома, улица Транспортная, 68, с учетом заключения о результатах публичных слушаний, рекомендаций Комиссии по подготовке проекта Правил землепользования и застройки города Костромы, руководствуясь статьями 42, 44, частью 1 статьи 57 Устава города Костромы,

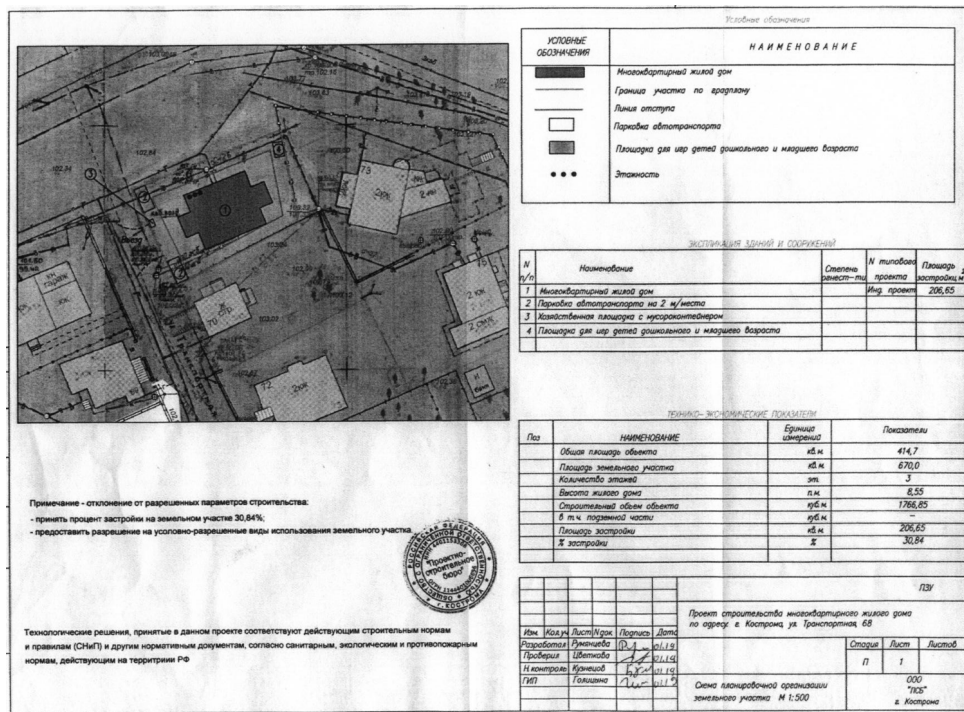
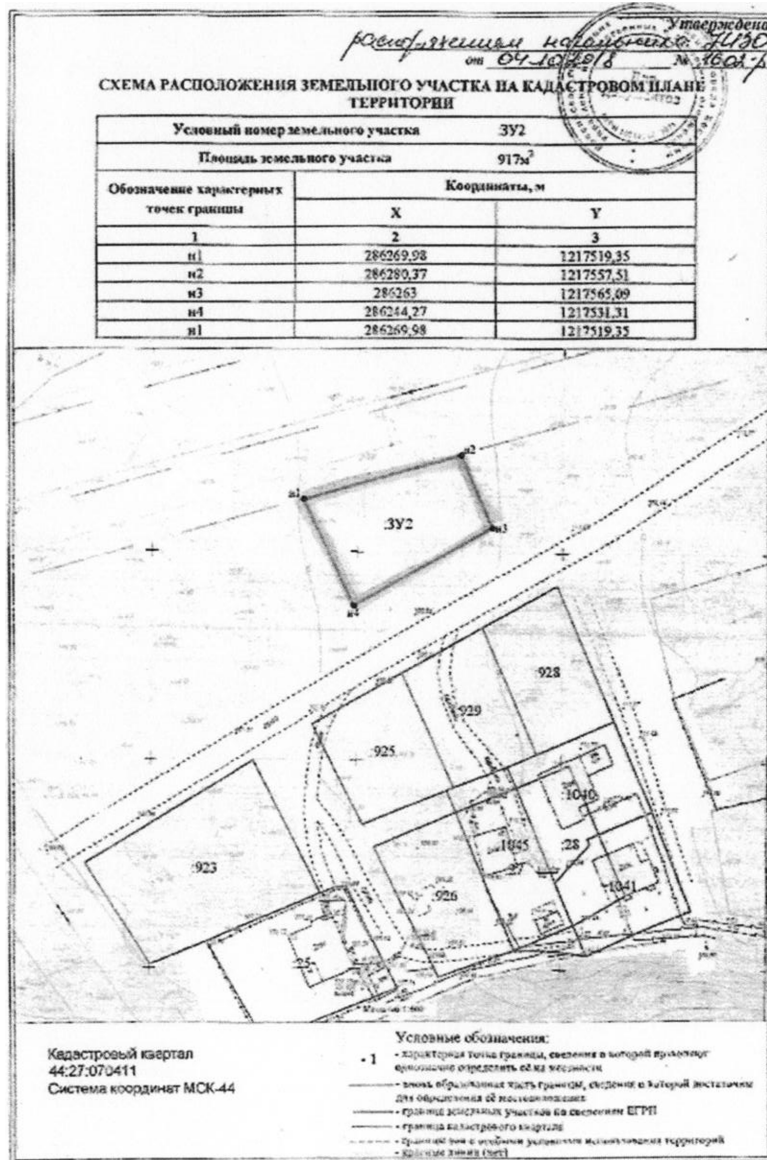
ПОСТАНОВЛЯЮ:

1. Предоставить разрешение на условно разрешенный вид использования земельного участка с кадастровым номером 44:27:070601:86, площадью 0,0670 га, расположенного по адресу: Российская Федерация, Костромская область, городской округ город Кострома, город Кострома, улица Транспортная, 68 – «Малозэтажная многоквартирная жилая застройка», установленный для зоны малозэтажной, индивидуальной жилой застройки Ж-1, в целях фактического использования земельного участка для эксплуатации объекта капитального строительства под многоквартирный дом.

2. Настоящее постановление вступает в силу со дня его подписания, подлежит официальному опубликованию в бюллетене «Официальный вестник города Костромы» и размещению на официальном сайте Администрации города Костромы в информационно-телекоммуникационной сети «Интернет».

Глава Администрации города Костромы А.В. СМИРНОВ.

Приложение к постановлению Администрации города Костромы от 15 марта 2019 года № 348



Администрация города Костромы

ПОСТАНОВЛЕНИЕ

15 марта 2019 года

№ 349

О предоставлении разрешения на условно разрешенный вид использования земельного участка, расположенного по адресу: Российская Федерация, Костромская область, городской округ город Кострома, город Кострома, улица Тополиная, 4

Рассмотрев заявление Управления имущественных и земельных отношений Администрации города Костромы, в соответствии со статьей 39 Градостроительного кодекса Российской Федерации, протоколом публичных слушаний от 18 февраля 2019 года № 127 по вопросу предоставления разрешения на условно разрешенный вид использования земельного участка, расположенного по адресу: Российская Федерация, Костромская область, городской округ город Кострома, город Кострома, улица Тополиная, 4, с учетом заключения о результатах публичных слушаний, рекомендаций Комиссии по подготовке проекта Правил землепользования и застройки города Костромы, руководствуясь статьями 42, 44, частью 1 статьи 57 Устава города Костромы,

ПОСТАНОВЛЯЮ:

1. Предоставить разрешение на условно разрешенный вид использования земельного участка с кадастровым номером 44:27:070411:1054, площадью 0,0917 га, расположенного по адресу: Российская Федерация, Костромская область, городской округ город Кострома, город Кострома, улица Тополиная, 4 – «Для индивидуального жилищного строительства», установленный в зоне малозэтажной жилой застройки Ж-2.

2. Настоящее постановление вступает в силу со дня его подписания, подлежит официальному опубликованию в бюллетене «Официальный вестник города Костромы» и размещению на официальном сайте Администрации города Костромы в информационно-телекоммуникационной сети «Интернет».

Глава Администрации города Костромы А.В. СМИРНОВ.

Приложение к постановлению Администрации города Костромы

«15» марта 2019 года № «349»

ул. Тополиная, 4

Администрация города Костромы

ПОСТАНОВЛЕНИЕ

15 марта 2019 года

№ 350

О предоставлении разрешения на отклонение от предельных параметров разрешенного строительства на земельном участке, расположенном по адресу: Российская Федерация, Костромская область, городской округ город Кострома, город Кострома, улица Полевая, 57

Рассмотрев заявление З. Н. Титовой, в соответствии со статьей 40 Градостроительного кодекса Российской Федерации, протоколом публичных слушаний от 18 февраля 2019 года № 127 по вопросу предоставления разрешения на отклонение от предельных параметров разрешенного строительства на земельном участке, расположенном по адресу: Российская Федерация, Костромская область, городской округ город Кострома, город Кострома, улица Полевая, 57, с учетом заключения о результатах публичных слушаний, рекомендаций Комиссии по подготовке проекта Правил землепользования и застройки города Костромы, руководствуясь статьями 42, 44, частью 1 статьи 57 Устава города Костромы,

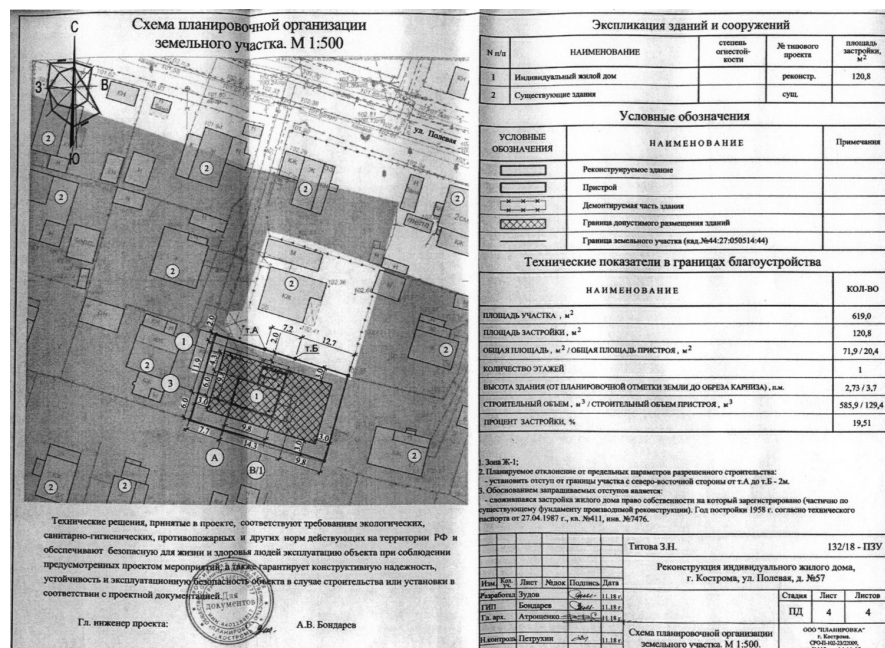
ПОСТАНОВЛЯЮ:

1. Предоставить разрешение на отклонение от предельных параметров разрешенного строительства на земельном участке с кадастровым номером 44:27:050514:44, площадью 0,0619 га, расположенном по адресу: Российская Федерация, Костромская область, городской округ город Кострома, город Кострома, улица Полевая, 57, установив минимальный отступ от северо-восточной границы земельного участка 2,0 м от точки А до точки Б, в целях реконструкции индивидуального жилого дома, согласно приложению к настоящему постановлению.

2. Настоящее постановление вступает в силу со дня его подписания, подлежит официальному опубликованию в бюллетене «Официальный вестник города Костромы» и размещению на официальном сайте Администрации города Костромы в информационно-телекоммуникационной сети «Интернет».

Глава Администрации города Костромы А.В. СМИРНОВ.

Приложение к постановлению Администрации города Костромы от 15 марта 2019 года № 350



Администрация города Костромы

ПОСТАНОВЛЕНИЕ

15 марта 2019 года

№ 351

О внесении изменений в постановление Администрации города Костромы от 18 июля 2011 года № 1671 «Об утверждении Административного регламента предоставления Администрацией города Костромы муниципальной услуги по регистрации уставов территориальных общественных самоуправлений города Костромы»

В целях совершенствования муниципального правового акта города Костромы, в соответствии с Федеральным законом от 13 июля 2015 года № 218-ФЗ «О государственной регистрации недвижимости», Федеральным законом от 27 июля 2010 года № 210-ФЗ «Об организации предоставления государственных и муниципальных услуг», руководствуясь статьями 42, 44, частью 1 статьи 57 Устава города Костромы,

ПОСТАНОВЛЯЮ:

1. Внести в постановление Администрации города Костромы от 18 июля 2011 года № 1671 «Об утверждении Административного регламента предоставления Администрацией города Костромы муниципальной услуги по регистрации уставов территориальных общественных самоуправлений города Костромы» (с изменениями, внесенными постановлениями Администрации города Костромы от 17 июля 2013 года № 1557, от 26 ноября 2015 года № 3481, от 2 июня 2016 года № 1506) следующие изменения:

1.1. во вводной части слова «9 сентября 2010 года № 1781 "Об утверждении Порядка разработки и утверждения административных регламентов предоставления Администрацией города Костромы муниципальных услуг"» заменить словами «6 февраля 2019 года № 147 "Об утверждении Порядка разработки и утверждения административных регламентов предоставления Администрацией города Костромы муниципальных услуг и Порядка проведения экспертизы проектов административных регламентов осуществления муниципального контроля (надзора) и административных регламентов предоставления муниципальных услуг"»;

1.2. абзац первый пункта 3 изложить в следующей редакции:

«3. Начальнику Отдела по работе с общественными организациями Администрации города Костромы обеспечить»;

1.3. в Административном регламенте предоставления Администрацией города Костромы муниципальной услуги по регистрации уставов территориальных общественных самоуправлений города Костромы:

1.3.1. подраздел 1.3 изложить в следующей редакции:

«1.3. Информирование о предоставлении муниципальной услуги

1.3.1. Информация по вопросам предоставления муниципальной услуги и услуг, которые являются необходимыми и обязательными для предоставления муниципальной услуги, а также справочная информация размещается на информационных стендах в местах предоставления муниципальной услуги и услуг, которые являются необходимыми и обязательными для предоставления муниципальной услуги, на официальном сайте Администрации города Костромы www.gradkostroma.ru в сети «Интернет», а также на Едином портале государственных и муниципальных услуг (функций) (gosuslugi.ru) (далее – ЕПГУ) и в региональной государственной информационной системе «Единый портал Костромской области» (44gosuslugi.ru) (далее – РПГУ).

1.3.2. К справочной информации относится следующая информация:

а) место нахождения и графики работы Отдела по работе с общественными организациями (далее – Отдел), его структурных подразделений, предоставляющих муниципальные услуги, государственных и муниципальных органов и организаций, обращение в которые необходимо для получения муниципальной услуги, а также Многофункционального центра предоставления государственных и муниципальных услуг населению (далее также – МФЦ);

б) справочные телефоны структурных подразделений Отдела, организаций, участвующих в предоставлении муниципальной услуги, в том числе номер телефона-автоинформатора;

в) адреса официальных сайтов, а также электронной почты и (или) формы обратной связи Отдела, органов и организаций, участвующих в предоставлении муниципальной услуги в информационно-телекоммуникационной сети «Интернет».

1.3.3. Отдел обеспечивает в установленном порядке размещение и актуализацию указанной информации.

1.3.4. Для получения информации по вопросам предоставления муниципальной услуги заявитель обращается лично, письменно, по телефону, по электронной почте в Отдел, через ЕПГУ или через РПГУ.

1.3.5. Для получения сведений о ходе предоставления муниципальной услуги заявитель обращается лично, письменно, по телефону, по электронной почте в Отдел, или через РПГУ.

1.3.6. Сведения о ходе предоставления муниципальной услуги и услуг, которые являются необходимыми и обязательными для предоставления муниципальной услуги, предоставляются заявителю после указания даты и входящего номера полученной при подаче документов расписки, а при использовании РПГУ – после прохождения процедур авторизации.

1.3.7. Информирование (консультирование) по вопросам предоставления муниципальной услуги осуществляется специалистами Отдела, в том числе специально выделенными для предоставления консультаций.

1.3.8. Консультации предоставляются по следующим вопросам:

а) содержание и ход предоставления муниципальной услуги;

б) перечень документов, необходимых для предоставления муниципальной услуги, комплектность (достаточность) представленных документов;

в) источник получения документов, необходимых для предоставления муниципальной услуги (орган местного самоуправления, организация и их местонахождение);

г) время приема и выдачи документов специалистами Отдела, МФЦ;

д) срок принятия Отделом решения о предоставлении муниципальной услуги;

е) порядок обжалования действий (бездействий) и решений, осуществляемых и принимаемых Отделом, МФЦ, организаций, привлекаемых МФЦ для реализации своих функций в соответствии с Федеральным законом от 27 июля 2010 года № 210-ФЗ «Об организации предоставления государственных и муниципальных услуг», а также их должностных лиц, государственных служащих, работников в ходе предоставления муниципальной услуги.

1.3.9. Информация по вопросам предоставления муниципальной услуги также размещается:

а) на информационных стендах общественных организаций, органов территориального общественного самоуправления (по согласованию);

б) на информационных стендах и (или) иных источниках информирования в МФЦ;

в) в средствах массовой информации, в информационных материалах (брошюрах, буклетах и т.д.).

1.3.10. Размещаемая информация содержит справочную информацию, а также сведения о порядке получения информации заявителями по вопросам предоставления муниципальной услуги и услуг, которые являются необходимыми и обязательными для предоставления муниципальной услуги, сведений о ходе предоставления муниципальной услуги, в том числе с использованием ЕПГУ, РПГУ, установленном в настоящем пункте.»;

1.3.2. пункты 2.2.1 – 2.2.2 изложить в следующей редакции:

«2.2.1. От имени Администрации города Костромы муниципальную услугу по регистрации уставов территориальных общественных самоуправлений города Костромы осуществляет Отдел по работе с общественными организациями Администрации города Костромы в соответствии с Положением об Отделе по работе с общественными организациями

Администрации города Костромы, утвержденным постановлением Администрации города Костромы от 26 октября 2018 года № 2431.

2.2.2. Запрещается требовать от заявителя:

а) представления документов и информации или осуществления действий, представление или осуществление которых не предусмотрено нормативными правовыми актами, регулирующими отношения, возникающие в связи с предоставлением муниципальной услуги;

б) представления документов и информации, которые находятся в распоряжении органов, предоставляющих муниципальную услугу, государственных органов, органов местного самоуправления и организаций, в соответствии с нормативными правовыми актами Российской Федерации, нормативными правовыми актами субъектов Российской Федерации, муниципальными правовыми актами города Костромы;

в) осуществления действий, в том числе согласований, необходимых для получения муниципальной услуги и связанных с обращением в иные государственные органы, органы местного самоуправления, организации, за исключением получения услуг и получения документов и информации, предоставляемых в результате предоставления таких услуг, включенных в перечень необходимых и обязательных услуг;

г) представления документов и информации, отсутствие и (или) недостоверность которых не указывались при первоначальном отказе в приеме документов, необходимых для предоставления муниципальной услуги, либо в предоставлении муниципальной услуги, за исключением следующих случаев:

изменение требований нормативных правовых актов, касающихся предоставления муниципальной услуги, после первоначальной подачи заявления о предоставлении муниципальной услуги;

наличие ошибок в заявлении о предоставлении муниципальной услуги и документах, поданных заявителем после первоначального отказа в приеме документов, необходимых для предоставления муниципальной услуги, либо в предоставлении муниципальной услуги и не включенных в представленный ранее комплект документов;

истечение срока действия документов или изменение информации после первоначального отказа в приеме документов, необходимых для предоставления муниципальной услуги;

выявление документально подтвержденного факта (признаков) ошибочного или противоправного действия (бездействия) должностного лица Отдела, муниципального служащего, работника МФЦ при первоначальном отказе в приеме документов, необходимых для предоставления муниципальной услуги, либо в предоставлении муниципальной услуги, о чем в письменном виде за подписью руководителя Отдела, руководителя МФЦ при первоначальном отказе в приеме документов, необходимых для предоставления муниципальной услуги, уведомляется заявитель, а также приносятся извинения за доставленные неудобства»;

1.3.3. пункт 2.4.1 изложить в следующей редакции:

«2.4.1. Муниципальная услуга предоставляется не позднее чем через 30 дней со дня подачи заявления о предоставлении муниципальной услуги в Отдел или МФЦ.»;

1.3.4. пункт 2.4.2 признать утратившим силу;

1.3.5. подпункт «б» пункта 2.6.2 изложить в следующей редакции:

«б) документ, подтверждающий полномочия представителя заявителя, если с заявлением обращается представитель заявителя»;

1.3.6. в абзаце первом пункта 2.6.2¹ цифры «2.6.1» заменить цифрами «2.6.2»;

1.3.7. абзац первый пункта 2.6.3 изложить в следующей редакции:

«2.6.3. Заявитель вправе представить заявление и документы, необходимые для предоставления муниципальной услуги при личном обращении, либо направить почтовым отправлением с объявленной ценностью при его пересылке и описью вложения либо по информационно-телекоммуникационной сети Интернет, включая ЕПГУ и РПГУ, электронную почту, в виде электронных документов, подписанных электронной подписью, либо через МФЦ»;

1.3.8. пункт 2.6.4 изложить в следующей редакции:

«2.6.4. При предварительной записи заявитель сообщает свою фамилию, имя, отчество (при наличии), адрес места жительства (места нахождения) и предпочтительное время для представления документов. Предварительная запись осуществляется путем внесения должностным лицом Отдела информации о заявителе в Журнал предварительной записи заявителей, который ведется в Отделе в электронном виде.»;

1.3.9. подпункт «в» пункта 2.7.2 изложить в следующей редакции:

«в) полномочия представителя заявителя, если с заявлением обращается представитель заявителя оформлены в установленном законом порядке»;

1.3.10. в пункте 2.7.3 слово «Управления» заменить словом «Отдела»;

1.3.11. в пункте 2.12.3 слово «Управления» заменить словом «Отдела»;

1.3.12. в пункте 2.12.4 слово «Управление» заменить словом «Отдел»;

1.3.13. пункт 2.13.1 изложить в следующей редакции:

«2.13.1. Здание, в котором непосредственно предоставляется муниципальная услуга, должно быть оборудовано отдельным входом для свободного доступа заявителей в помещении.»;

1.3.14. в пункте 2.13.3 слово «Управление» исключить;

1.3.15. в подпункте «г» пункта 2.14.1 «Управление» заменить словом «Отдел»;

1.3.16. в пункте 3.2.1 слово «Управление» заменить словом «Отдел»;

1.3.17. в пункте 3.2.2 слово «Управления» заменить словом «Отдела»;

1.3.18. пункты 3.2.3 – 3.2.5 признать утратившими силу;

1.3.19. в пункте 3.2.7 слово «Управления» заменить словом «Отдела»;

1.3.20. в пункте 3.2.8 слово «Управления» заменить словом «Отдела»;

1.3.21. в пункте 3.3.1 слово «Управления» заменить словом «Отдела»;

1.3.22. в пункте 3.3.7 слово «Управление» заменить словом «Отдел»;

1.3.23. в пункте 4.1.1 слово «Управления» заменить словом «Отдела»;

1.3.24. в пункте 4.1.2 слово «Управления» заменить словом «Отдела»;

1.3.25. пункт 4.2.1 изложить в следующей редакции:

«4.2.1. Начальник Отдела или уполномоченные им лица проводят проверку полноты и качества предоставления муниципальной услуги должностными лицами Отдела, обеспечивающими предоставление муниципальной услуги.»;

1.3.26. в пункте 4.2.2 слово «Управления» заменить словом «Отдела»;

1.3.27. в пункте 4.3.1 слово «Управления» заменить словом «Отдела»;

1.3.28. Раздел 5 изложить в следующей редакции:

«5. Досудебный (внесудебный) порядок обжалования заявителем решений и действий (бездействия) органа, предоставляющего муниципальную услугу, должностного лица органа, предоставляющего муниципальную услугу, муниципального служащего, МФЦ, работника МФЦ, а также организаций, привлекаемых МФЦ для реализации своих функций в соответствии с Федеральным законом от 27 июля 2010 года № 210-ФЗ «Об организации предоставления государственных и муниципальных услуг»

5.1. Заявители имеют право на обжалование, оспаривание решений, действий (бездействия) Администрации города Костромы, Отдела, должностного лица Отдела, муниципального служащего, МФЦ, работника МФЦ, а также организаций, привлекаемых МФЦ для реализации своих функций в соответствии с Федеральным законом от 27 июля 2010 года № 210-ФЗ «Об организации предоставления государственных и муниципальных услуг» (далее – привлекаемые организации), или их работников при предоставлении муниципальной услуги в судебном или в досудебном (внесудебном) порядке.

5.2. Обжалование решений и действий (бездействия) Администрации города Костромы, Отдела, должностного лица Отдела, муниципального служащего, МФЦ, работника МФЦ либо привлекаемой организации, работника привлекаемой организации при предоставлении муниципальной услуги в досудебном (внесудебном) порядке не лишает их права на

оспаривание указанных решений, действий (бездействия) в судебном порядке.

5.3. Заявитель может обратиться с жалобой, в том числе, в следующих случаях:

а) нарушение срока регистрации запроса заявителя о предоставлении муниципальной услуги, в том числе запроса о предоставлении нескольких и (или) муниципальных услуг при однократном обращении заявителя;

б) нарушение срока предоставления муниципальной услуги. В указанном случае досудебное (внесудебное) обжалование заявителем решений и действий (бездействия) МФЦ, работника МФЦ возможно в случае, если на МФЦ, решения и действия (бездействия) которого обжалуются, возложена функция по предоставлению муниципальной услуги в полном объеме в порядке, установленном законодательством Российской Федерации;

в) требование у заявителя документов или информации либо осуществление действий, представление или осуществление которых не предусмотрено нормативными правовыми актами Российской Федерации, нормативными правовыми актами Костромской области, муниципальными правовыми актами города Костромы для предоставления муниципальной услуги;

г) отказ в приеме документов, предоставление которых предусмотрено нормативными правовыми актами Российской Федерации, нормативными правовыми актами Костромской области, муниципальными правовыми актами города Костромы для предоставления муниципальной услуги, у заявителя;

д) отказ в предоставлении муниципальной услуги, если основания отказа не предусмотрены федеральными законами и принятыми в соответствии с ними иными нормативными правовыми актами Российской Федерации, законами и иными нормативными правовыми актами Костромской области, муниципальными правовыми актами города Костромы. В указанном случае досудебное (внесудебное) обжалование заявителем решений и действий (бездействия) МФЦ, работника МФЦ возможно в случае, если на МФЦ, решения и действия (бездействия) которого обжалуются, возложена функция по предоставлению муниципальной услуги в полном объеме в порядке, установленном законодательством Российской Федерации;

е) затребование с заявителя при предоставлении муниципальной услуги платы, не предусмотренной нормативными правовыми актами Российской Федерации, нормативными правовыми актами Костромской области, муниципальными правовыми актами города Костромы;

ж) отказ Отдела, должностного лица Отдела, МФЦ, работника МФЦ, привлекаемых организаций или их работников в исправлении допущенных ими опечаток и ошибок в выданных в результате предоставления муниципальной услуги документах либо нарушение установленного срока таких исправлений. В указанном случае досудебное (внесудебное) обжалование заявителем решений и действий (бездействия) МФЦ, работника МФЦ возможно в случае, если на МФЦ, решения и действия (бездействия) которого обжалуются, возложена функция по предоставлению муниципальной услуги в полном объеме в порядке, установленном законодательством Российской Федерации;

з) нарушение срока или порядка выдачи документов по результатам предоставления муниципальной услуги;

и) приостановление предоставления муниципальной услуги, если основания приостановления не предусмотрены федеральными законами и принятыми в соответствии с ними иными нормативными правовыми актами Российской Федерации, законами и иными нормативными правовыми актами Костромской области, муниципальными правовыми актами города Костромы. В указанном случае досудебное (внесудебное) обжалование заявителем решений и действий (бездействия) МФЦ, работника МФЦ возможно в случае, если на МФЦ, решения и действия (бездействия) которого обжалуются, возложена функция по предоставлению муниципальной услуги в полном объеме в порядке, установленном законодательством Российской Федерации;

к) требование у заявителя при предоставлении муниципальной услуги документов или информации, отсутствие и (или) недостоверность которых не указывались при первоначальном отказе в приеме документов, необходимых для предоставления муниципальной услуги, либо в предоставлении муниципальной услуги, за исключением случаев, указанных в пункте 2.2.2 настоящего Административного регламента. В указанном случае досудебное (внесудебное) обжалование заявителем решений и действий (бездействия) МФЦ, работника МФЦ возможно в случае, если на МФЦ, решения и действия (бездействия) которого обжалуются, возложена функция по предоставлению соответствующей муниципальной услуги в полном объеме в порядке, установленном законодательством Российской Федерации.

5.4. Жалоба подается в письменной форме на бумажном носителе, в электронной форме в адрес главы Администрации города Костромы либо начальника Отдела, МФЦ, либо в соответствующий орган, являющийся учредителем МФЦ (далее - учредитель МФЦ), а также в привлекаемые организации. Жалобы на решения и действия (бездействия) начальника Отдела рассматриваются главой Администрации города Костромы. Жалобы на решения и действия (бездействия) работника МФЦ подаются руководителю этого МФЦ. Жалобы на решения и действия (бездействия) МФЦ подаются учредителю МФЦ или должностному лицу, уполномоченному нормативным правовым актом субъекта Российской Федерации. Жалобы на решения и действия (бездействия) работников.

5.5. Жалоба на решения и действия (бездействия) Администрации города Костромы, должностного лица Администрации города Костромы, муниципального служащего Администрации города Костромы, начальника Отдела может быть направлена по почте, через МФЦ, с использованием информационно-телекоммуникационной сети Интернет, официального сайта Администрации города Костромы, федеральной государственной информационной системы «Единый портал государственных и муниципальных услуг (функций)» либо региональной информационной системы «Единый портал Костромской области», а также может быть принята при личном приеме заявителя.

Жалоба на решения и действия (бездействия) МФЦ, работника МФЦ может быть направлена по почте, с использованием информационно-телекоммуникационной сети Интернет, официального сайта МФЦ, федеральной государственной информационной системы «Единый портал государственных и муниципальных услуг (функций)» либо региональной информационной системы «Единый портал Костромской области», а также может быть принята при личном приеме заявителя.

Жалоба на решения и действия (бездействия) привлекаемых организаций, а также их работников может быть направлена по почте, с использованием информационно-телекоммуникационной сети Интернет, официальных сайтов этих организаций, федеральной государственной информационной системы «Единый портал государственных и муниципальных услуг (функций)» либо региональной информационной системы «Единый портал Костромской области», а также может быть принята при личном приеме заявителя.

5.6. Жалоба должна содержать:

а) наименование органа, предоставляющего муниципальную услугу, должностного лица органа, предоставляющего муниципальную услугу, либо муниципального служащего, МФЦ, его руководителя и (или) работника, привлекаемых организаций, их руководителей и (или) работников, решения и действия (бездействия) которых обжалуются;

б) фамилию, имя, отчество (последнее - при наличии), сведения о месте жительства заявителя - физического лица либо наименование, сведения о месте нахождения заявителя - юридического лица, а также номер (номера) контактного телефона, адрес (адреса) электронной почты (при наличии) и почтовый адрес, по которым должен быть направлен ответ заявителю;

в) сведения об обжалуемых решениях и действиях (бездействиях) органа, предоставляющего муниципальную услугу, должностного лица органа, предоставляющего муниципальную услугу, либо муниципального служащего, МФЦ, работника МФЦ, привлекаемых организаций, их работников;

г) доводы, на основании которых заявитель не согласен с решением и действием (бездействием) органа, предоставляющего муниципальную услугу, должностного лица органа, предоставляющего муниципальную услугу, либо муниципального служащего, МФЦ, работника МФЦ, привлекаемых организаций, их работников.

5.7. Жалоба, поступившая в Администрацию города Костромы либо в Отдел, МФЦ, учредителю МФЦ, привлекаемые организации, подлежит рассмотрению в течение пятнадцати рабочих дней со дня ее регистрации, а в случае обжалования отказа Отдела, МФЦ, привлекаемой организации в приеме документов у заявителя либо в исправлении допущенных опечаток и ошибок или в случае обжалования нарушения установленного срока таких исправлений - в течение пяти рабочих дней со дня ее регистрации.

5.8. По результатам рассмотрения жалобы принимается одно из следующих решений:

а) жалоба удовлетворяется, в том числе в форме отмены принятого решения, исправления допущенных опечаток и ошибок в выданных в результате предоставления муниципальной услуги документах, возврата заявителю денежных средств, взимание которых не предусмотрено нормативными правовыми актами Российской Федерации, нормативными правовыми актами Костромской области, муниципальными правовыми актами города Костромы;

б) в удовлетворении жалобы отказывается.

5.9. Не позднее дня, следующего за днем принятия решения, заявителю в письменной форме и по желанию заявителя в электронной форме направляется мотивированный ответ о результатах рассмотрения жалобы.

В случае признания жалобы подлежащей удовлетворению в ответе заявителю, дается информация о действиях, осуществляемых органом, предоставляющим муниципальную услугу, МФЦ либо привлекаемой организацией, в целях незамедлительного устранения выявленных нарушений при оказании муниципальной услуги, а также приносятся извинения за доставленные неудобства и указывается информация о дальнейших действиях, которые необходимо совершить заявителю в целях получения муниципальной услуги.

В случае признания жалобы не подлежащей удовлетворению в ответе заявителю даются аргументированные разъяснения о причинах принятого решения, а также информация о порядке обжалования принятого решения.

5.10. В случае установления в ходе или по результатам рассмотрения жалобы признаков состава административного правонарушения или преступления должностное лицо, работник, наделенные полномочиями по рассмотрению жалоб, незамедлительно направляют имеющиеся материалы в органы прокуратуры и в органы, уполномоченные составлять протоколы об административных правонарушениях в соответствии с нормативными правовыми актами Костромской области, муниципальными правовыми актами города Костромы.»;

1.3.29. в приложении 1 «Форма заявления о регистрации устава территориального общественного самоуправления» слова «Управление организационной работы, документационного обеспечения и связей с общественностью» заменить словами «Отдел по работе с общественными организациями»;

1.3.30. в приложении 2 «Форма согласия на обработку персональных данных» слова «Управление организационной работы, документационного обеспечения и связей с общественностью Администрации города Костромы» в соответствующем падеже заменить словами «Отдел по работе с общественными организациями Администрации города Костромы» в соответствующем падеже;

1.3.31. в приложении 5 «Форма постановления Администрации города Костромы об отказе в регистрации устава территориального общественного самоуправления» слова «В. В. Емец» исключить;

1.3.32. в приложении 6 «Форма свидетельства о регистрации устава территориального общественного самоуправления» слова «В. В. Емец» исключить;

1.3.33. в приложении 7 «Форма заявления о регистрации изменений в устав территориального общественного самоуправления» слова «Управление организационной работы, документационного обеспечения и связей с общественностью» заменить словами «Отдел по работе с общественными организациями».

2. Настоящее постановление вступает в силу со дня его официального опубликования.

Глава Администрации города Костромы А.В. СМЕРНОВ.

Администрация города Костромы

ПОСТАНОВЛЕНИЕ

15 марта 2019 года

№ 352

О внесении изменений в постановление Администрации города Костромы от 26 июля 2010 года № 1412 «Об утверждении Административного регламента предоставления Администрацией города Костромы муниципальной услуги по выдаче разрешения на вступление в брак лицам, не достигшим совершеннолетия»

В целях повышения качества предоставления и доступности муниципальной услуги по выдаче разрешения на вступление в брак лицам, не достигшим совершеннолетия, в соответствии с Федеральным законом от 27 июля 2010 года № 210-ФЗ «Об организации предоставления государственных и муниципальных услуг», руководствуясь статьями 42, 44, частью 1 статьи 57 Устава города Костромы,

ПОСТАНОВЛЯЮ:

1. Внести в постановление Администрации города Костромы от 26 июля 2010 года № 1412 «Об утверждении Административного регламента предоставления Администрацией города Костромы муниципальной услуги по выдаче разрешения на вступление в брак лицам, не достигшим совершеннолетия» (с изменениями внесенными постановлениями Администрации города Костромы от 19 января 2012 года № 63, от 27 февраля 2013 года № 342, от 21 января 2015 года № 70, от 15 июня 2016 года № 1626), следующие изменения:

1.1. вводную часть изложить в следующей редакции:

«В соответствии с Гражданским кодексом Российской Федерации, Семейным кодексом Российской Федерации, Федеральным законом от 27 июля 2010 года № 210-ФЗ «Об организации предоставления государственных и муниципальных услуг», постановлением Администрации города Костромы от 6 февраля 2019 года № 147 «Об утверждении Порядка разработки и утверждения административных регламентов предоставления Администрацией города Костромы муниципальных услуг и Порядка проведения экспертизы проектов административных регламентов осуществления муниципального контроля (надзора) и административных регламентов предоставления муниципальных услуг», руководствуясь статьями 42, 44, частью 1 статьи 57 Устава города Костромы.»;

1.2. в Административном регламенте предоставления Администрацией города Костромы муниципальной услуги по выдаче разрешения на вступление в брак лицам, не достигшим совершеннолетия:

1.2.1. подраздел 1.3 изложить в следующей редакции:

«1.3. Информирование о предоставлении муниципальной услуги

1.3.1. Информация по вопросам предоставления муниципальной услуги и услуг, которые являются необходимыми и обязательными для предоставления муниципальной услуги, а также справочная информация размещается на информационных стендах в местах предоставления муниципальной услуги и услуг, которые являются необходимыми и обязательными для предоставления муниципальной услуги, на официальном сайте Администрации города Костромы www.gradkostroma.ru в сети «Интернет», а также на Едином портале государст-

венных и муниципальных услуг (функций) (gosuslugi.ru) (далее – ЕПГУ) и в региональной государственной информационной системе «Единый портал Костромской области» (44gosuslugi.ru) (далее – РПГУ).

1.3.2. К справочной информации относится следующая информация:

а) место нахождения и графики работы Отдела организационной работы и документационного обеспечения Администрации города Костромы (далее – Отдел), предоставляющего муниципальную услугу, государственных и муниципальных органов и организаций, обращения в которые необходимо для получения муниципальной услуги, а также Многофункционального центра предоставления государственных и муниципальных услуг населению (далее также – МФЦ);

б) справочные телефоны Отдела, организаций, участвующих в предоставлении муниципальной услуги, в том числе номер телефона-автоинформатора;

в) адреса официальных сайтов, а также электронной почты и (или) формы обратной связи Отдела, органов и организаций, участвующих в предоставлении муниципальной услуги в информационно-телекоммуникационной сети «Интернет».

1.3.3. Отдел обеспечивает в установленном порядке размещение и актуализацию указанной информации.

1.3.4. Для получения информации по вопросам предоставления муниципальной услуги заявитель обращается лично, письменно, по телефону, по электронной почте в Отдел, через ЕПГУ или через РПГУ.

1.3.5. Для получения сведений о ходе предоставления муниципальной услуги заявитель обращается лично, письменно, по телефону, по электронной почте в Отдел, или через РПГУ.

1.3.6. Сведения о ходе предоставления муниципальной услуги и услуг, которые являются необходимыми и обязательными для предоставления муниципальной услуги, предоставляются заявителю после указания даты и входящего номера полученной при подаче документов расписки, а при использовании РПГУ - после прохождения процедур авторизации.

1.3.7. Информирование (консультирование) по вопросам предоставления муниципальной услуги осуществляется специалистами Отдела, в том числе специально выделенными для предоставления консультаций.

1.3.8. Консультации предоставляются по следующим вопросам:

а) содержание и ход предоставления муниципальной услуги;

б) перечень документов, необходимых для предоставления муниципальной услуги, комплектность (достаточность) представленных документов;

в) источник получения документов, необходимых для предоставления муниципальной услуги (орган местного самоуправления, организации и их местонахождение);

г) время приема и выдачи документов специалистами Отдела, МФЦ;

д) срок принятия решения о предоставлении муниципальной услуги;

е) порядок обжалования действий (бездействий) и решений, осуществляемых и принимаемых Отделом, МФЦ, организаций, привлекаемых МФЦ для реализации своих функций в соответствии с Федеральным законом от 27 июля 2010 № 210-ФЗ «Об организации предоставления государственных и муниципальных услуг», а также их должностных лиц, государственных служащих, работников в ходе предоставления муниципальной услуги.

1.3.9. Информация по вопросам предоставления муниципальной услуги также размещается:

а) на информационных стендах общественных организаций, органов территориального общественного самоуправления (по согласованию);

б) на информационных стендах и (или) иных источниках информирования в МФЦ;

в) в средствах массовой информации, информационных материалах (брошюрах, буклетах).

1.3.10. Размещаемая информация содержит справочную информацию, а также сведения о порядке получения информации заявителями по вопросам предоставления муниципальной услуги и услуг, которые являются необходимыми и обязательными для предоставления муниципальной услуги, сведений о ходе предоставления муниципальной услуги, в том числе с использованием ЕПГУ, РПГУ, установленном в настоящем пункте.»

1.2.2. пункт 2.2.1 изложить в следующей редакции:

«2.2.1. От имени Администрации города Костромы выдачу разрешений на вступление в брак лицам, не достигшим совершеннолетия, осуществляет Отдел организационной работы и документационного обеспечения Администрации города Костромы в соответствии с Положением об Отделе организационной работы и документационного обеспечения Администрации города Костромы, утвержденным постановлением Администрации города Костромы от 26 октября 2018 года № 2429 "Об утверждении Положения об Отделе организационной работы и документационного обеспечения Администрации города Костромы".»;

1.2.3. в пункте 2.4.1 слова «регистрации заявления о предоставлении муниципальной услуги в Управлении по оргработе и документообороту либо в Многофункциональном центре предоставления государственных и муниципальных услуг населению» заменить словами «подачи заявления о предоставлении муниципальной услуги в Отдел, либо в МФЦ»;

1.2.4. пункты 2.4.2 – 2.4.3 признать утратившими силу;

1.2.5. подраздел 2.5 изложить в следующей редакции:

«2.5. Перечень нормативных правовых актов, регулирующих предоставление муниципальной услуги»

2.5.1. Перечень нормативных правовых актов, регулирующих предоставление муниципальной услуги:

а) Конституция Российской Федерации («Собрание законодательства Российской Федерации», № 31, 4 августа 2014 года, статья 4398);

б) Семейный кодекс Российской Федерации («Собрание законодательства Российской Федерации», № 1, 1 января 1996 года, статья 16);

в) Гражданский кодекс Российской Федерации (часть первая) («Российская газета», № 238-239, 8 декабря 1994 года);

г) Федеральный закон от 27 июля 2010 года № 210-ФЗ «Об организации предоставления государственных и муниципальных услуг» («Российская газета» № 168, 30 июля 2010 года);

д) Федеральный закон от 6 апреля 2011 года № 63-ФЗ «Об электронной подписи» («Российская газета», № 75, 08 апреля 2011 года);

е) Постановление Правительства Российской Федерации от 25 июня 2012 года № 634 «О видах электронной подписи, использование которых допускается при обращении за получением государственных и муниципальных услуг» («Российская газета», № 148, 2 июля 2012 года);

ж) Устав города Костромы;

з) настоящий Административный регламент.

2.5.2. Перечень нормативных правовых актов, регулирующих предоставление муниципальной услуги размещен на официальном сайте Администрации города Костромы в сети «Интернет» (www.gradkostroma.ru), в ЕПГУ и РПГУ.

Отдел обеспечивает размещение и актуализацию перечня нормативных правовых актов, регулирующих предоставление муниципальной услуги, на официальном сайте Администрации города Костромы в сети «Интернет» (www.gradkostroma.ru), а также в соответствующем разделе РПГУ.;

1.2.6. в пункте 2.6.2:

1.2.6.1. подпункт «а» изложить в следующей редакции:

«а) документ, удостоверяющий личность заявителя.»;

1.2.6.2. в подпункте «в» слова «(справка о беременности будущей супруги, свидетельство о рождении ребенка, повестка о призыве на срочную службу будущего супруга и т.п.)» исключить;

1.2.7. пункт 2.6.4 изложить в следующей редакции:

«2.6.4. Заявитель вправе представить заявление и документы, необходимые для предоставления муниципальной услуги при личном обращении, направить почтовым отправлением, либо по информационно-телекоммуникационной сети «Интернет», включая ЕПГУ и РПГУ, электронную почту, в виде электронных документов, подписанных электронной подписью, а также через МФЦ.»;

1.2.8. в пункте 2.6¹.1 слова «Управление по оргработе и документообороту» заменить словом «Отдел»;

1.2.9. в пункте 2.6¹.3 слова «пунктом 1.3.4» заменить словами «пунктом 2.6.4»;

1.2.10. пункт 2.6¹.4 изложить в следующей редакции:

«2.6¹.4. Запрещается требовать от заявителя:

а) представления документов и информации или осуществления действий, представление или осуществление которых не предусмотрено нормативными правовыми актами, регулирующими отношения, возникающие в связи с предоставлением муниципальной услуги;

б) представления документов и информации, которые находятся в распоряжении органов, предоставляющих муниципальную услугу, государственных органов, органов местного самоуправления и организаций, в соответствии с нормативными правовыми актами Российской Федерации, нормативными правовыми актами субъектов Российской Федерации, муниципальными правовыми актами города Костромы;

в) осуществления действий, в том числе согласований, необходимых для получения муниципальной услуги и связанных с обращением в иные государственные органы, органы местного самоуправления, организации, за исключением получения услуг и получения документов и информации, предоставляемых в результате предоставления таких услуг, включенных в Перечень необходимых и обязательных услуг;

г) представления документов и информации, отсутствие и (или) недостоверность которых не указывались при первоначальном отказе в приеме документов, необходимых для предоставления муниципальной услуги, либо в предоставлении муниципальной услуги, за исключением следующих случаев:

изменение требований нормативных правовых актов, касающихся предоставления муниципальной услуги, после первоначальной подачи заявления о предоставлении муниципальной услуги;

наличие ошибок в заявлении о предоставлении муниципальной услуги и документах, поданных заявителем после первоначального отказа в приеме документов, необходимых для предоставления муниципальной услуги, либо в предоставлении муниципальной услуги и не включенных в представленный ранее комплект документов;

истечение срока действия документов или информации после первоначального отказа в приеме документов, необходимых для предоставления муниципальной услуги;

выявление документально подтвержденного факта (признаков) ошибочного или противоправного действия (бездействия) должностного лица Отдела, муниципального служащего, работника МФЦ при первоначальном отказе в приеме документов, необходимых для предоставления муниципальной услуги, либо в предоставлении муниципальной услуги, о чем в письменном виде за подписью руководителя Отдела, руководителя МФЦ при первоначальном отказе в приеме документов, необходимых для предоставления муниципальной услуги, уведомляется заявитель, а также приносятся извинения за доставленные неудобства.»;

1.2.11. в пункте 2.7.3 слова «Управления по оргработе и документообороту» заменить словом «Отдела»;

1.2.12. пункт 2.7.4 признать утратившим силу;

1.2.13. в подпункте «б» пункта 2.9 слова «пунктов 2.7.1-2.7.4» заменить словами «подраздела 2.7»;

1.2.14. пункт 2.12.3 изложить в следующей редакции:

«2.12.3. Максимальный срок регистрации заявления в Журнале регистрации входящих документов, который ведется в Отделе, составляет не более 1 рабочего дня с момента его поступления в Отдел.»;

1.2.15. в пункте 2.13.1 слова «Управления по оргработе и документообороту» заменить словами «здания, в котором непосредственно предоставляется муниципальная услуга»;

1.2.16. в пункте 2.13.3 слова «Управления по оргработе и документообороту» исключить;

1.2.17. в подпункте «г» пункта 2.14.1 слово «Управление» заменить словом «Отдел»;

1.2.18. пункт 3.2.1 изложить в следующей редакции:

«3.2.1. Основанием для начала административной процедуры приема и регистрации документов заявителя является обращение заявителя в Отдел либо в МФЦ посредством:

а) личного обращения заявителя с заявлением и документами (сведениями), необходимыми для предоставления муниципальной услуги;

б) почтового отправления заявления и документов (сведений), необходимых для предоставления муниципальной услуги.»;

1.2.19. пункты 3.2.3 – 3.2.5 признать утратившими силу;

1.2.20. в пункте 3.2.9 слово «календарных» заменить словом «рабочих»;

1.2.21. в пункте 3.4.3 слова «Управление по оргработе и документообороту» заменить словом «Отдела»;

1.2.22. в пункте 3.4.7 слово «календарных» заменить словом «рабочих»;

1.2.23. в пункте 4.1.1 слова «Начальник Управления» заменить словами «Управляющий делами Администрации города Костромы»;

1.2.24. в пункте 4.1.2 слова «начальником Управления» заменить словами «управляющим делами Администрации города Костромы»;

1.2.25. в пункте 4.2.1 слова «Начальник Управления» заменить словами «Управляющий делами Администрации города Костромы»;

1.2.26. в пункте 4.2.2 слово «Управления» заменить словом «Отдела»;

1.2.27. в пункте 4.3.1 слова «Управления по оргработе и документообороту» заменить словом «Отдела»;

1.2.28. раздел 5 изложить в следующей редакции:

«5. Досудебный (внесудебный) порядок обжалования заявителем решений и действий (бездействия) органа, предоставляющего муниципальную услугу, должностного лица органа, предоставляющего муниципальную услугу, муниципального служащего, МФЦ, работника МФЦ, а также организаций, привлекаемых МФЦ для реализации своих функций в соответствии с Федеральным законом от 27 июля 2010 года № 210-ФЗ «Об организации предоставления государственных и муниципальных услуг»»

5.1. Заявители имеют право на обжалование, оспаривание решений, действий (бездействия) Администрации города Костромы, Отдела, должностного лица Отдела, муниципального служащего, МФЦ, работника МФЦ, а также организаций, привлекаемых МФЦ для реализации своих функций в соответствии с Федеральным законом от 27 июля 2010 года № 210-ФЗ «Об организации предоставления государственных и муниципальных услуг» (далее - привлекаемые организации), или их работников при предоставлении муниципальной услуги в судебном или в досудебном (внесудебном) порядке.

5.2. Обжалование решений и действий (бездействия) Администрации города Костромы, Отдела, должностного лица Отдела, муниципального служащего, МФЦ, работника МФЦ либо привлекаемой организации, работника привлекаемой организации при предоставлении муниципальной услуги в досудебном (внесудебном) порядке не лишает их права на оспаривание указанных решений, действий (бездействия) в судебном порядке.

5.3. Заявитель может обратиться с жалобой, в том числе, в следующих случаях:

а) нарушение срока регистрации запроса заявителя о предоставлении муниципальной услуги, в том числе запроса о предоставлении нескольких и (или) муниципальных услуг при однократном обращении заявителя;

б) нарушение срока предоставления муниципальной услуги. В указанном случае досудебное (внесудебное) обжалование заявителем решений и действий (бездействия) МФЦ, работника МФЦ возможно в случае, если на МФЦ, решения и действия (бездействия) которого обжалуются, возложена функция по предоставлению муниципальной услуги в полном объеме в порядке, установленном законодательством Российской Федерации;

в) требование у заявителя документов или информации либо осуществление действий, представление или осуществление которых не предусмотрено нормативными правовыми актами Российской Федерации, нормативными правовыми актами Костромской области, муниципальными правовыми актами города Костромы для предоставления муниципальной услуги;

г) отказ в приеме документов, предоставление которых предусмотрено нормативными правовыми актами Российской Федерации, нормативными правовыми актами Костромской области, муниципальными правовыми актами города Костромы для предоставления муниципальной услуги, у заявителя;

д) отказ в предоставлении муниципальной услуги, если основания отказа не предусмотрены федеральными законами и принятыми в соответствии с ними иными нормативными правовыми актами Российской Федерации, законами и иными нормативными правовыми актами Костромской области, муниципальными правовыми актами города Костромы. В указанном случае досудебное (внесудебное) обжалование заявителем решений и действий (бездействия) МФЦ, работника МФЦ возможно в случае, если на МФЦ, решения и действия (бездействия) которого обжалуются, возложена функция по предоставлению муниципальной услуги в полном объеме в порядке, установленном законодательством Российской Федерации;

е) затребование с заявителя при предоставлении муниципальной услуги платы, не предусмотренной нормативными правовыми актами Российской Федерации, нормативными правовыми актами Костромской области, муниципальными правовыми актами города Костромы;

ж) отказ Отдела, должностного лица Отдела, МФЦ, работника МФЦ, привлекаемых организаций или их работников в исправлении допущенных ими опечаток и ошибок в выданных в результате предоставления муниципальной услуги документах либо нарушение установленного срока таких исправлений. В указанном случае досудебное (внесудебное) обжалование заявителем решений и действий (бездействия) МФЦ, работника МФЦ возможно в случае, если на МФЦ, решения и действия (бездействия) которого обжалуются, возложена функция по предоставлению муниципальной услуги в полном объеме в порядке, установленном законодательством Российской Федерации;

з) нарушение срока или порядка выдачи документов по результатам предоставления муниципальной услуги;

и) приостановление предоставления муниципальной услуги, если основания приостановления не предусмотрены федеральными законами и принятыми в соответствии с ними иными нормативными правовыми актами Российской Федерации, законами и иными нормативными правовыми актами Костромской области, муниципальными правовыми актами города Костромы. В указанном случае досудебное (внесудебное) обжалование заявителем решений и действий (бездействия) МФЦ, работника МФЦ возможно в случае, если на МФЦ, решения и действия (бездействия) которого обжалуются, возложена функция по предоставлению муниципальной услуги в полном объеме в порядке, установленном законодательством Российской Федерации;

к) требование у заявителя при предоставлении муниципальной услуги документов или информации, отсутствие и (или) недостоверность которых не указывались при первоначальном отказе в приеме документов, необходимых для предоставления муниципальной услуги, либо в предоставлении муниципальной услуги, за исключением случаев, указанных в пункте 2.6¹.4 настоящего Административного регламента. В указанном случае досудебное (внесудебное) обжалование заявителем решений и действий (бездействия) МФЦ, работника МФЦ возможно в случае, если на МФЦ, решения и действия (бездействия) которого обжалуются, возложена функция по предоставлению соответствующей муниципальной услуги в полном объеме в порядке, установленном законодательством Российской Федерации.

5.4. Жалоба подается в письменной форме на бумажном носителе, в электронной форме в адрес главы Администрации города Костромы либо управляющего делами Администрации города Костромы, МФЦ, либо в соответствующий орган, являющийся учредителем МФЦ (далее - учредитель МФЦ), а также в привлекаемые организации. Жалобы на решения и действия (бездействия) управляющего делами Администрации города Костромы рассматриваются главой Администрации города Костромы. Жалобы на решения и действия (бездействия) работника МФЦ подаются руководителю этого МФЦ. Жалобы на решения и действия (бездействия) МФЦ подаются учредителю МФЦ или должностному лицу, уполномоченному нормативным правовым актом субъекта Российской Федерации. Жалобы на решения и действия (бездействия) работников привлекаемых организаций подаются руководителям этих организаций.

5.5. Жалоба на решения и действия (бездействия) Администрации города Костромы, должностного лица Администрации города Костромы, муниципального служащего Администрации города Костромы может быть направлена по почте, через МФЦ, с использованием информационно-телекоммуникационной сети Интернет, официального сайта Администрации города Костромы, федеральной государственной информационной системы «Единый портал государственных и муниципальных услуг (функций)» либо региональной информационной системы «Единый портал Костромской области», а также может быть принята при личном приеме заявителя.

Жалоба на решения и действия (бездействия) МФЦ, работника МФЦ может быть направлена по почте, с использованием информационно-телекоммуникационной сети Интернет, официального сайта МФЦ, федеральной государственной информационной системы «Единый портал государственных и муниципальных услуг (функций)» либо региональной информационной системы «Единый портал Костромской области», а также может быть принята при личном приеме заявителя.

Жалоба на решения и действия (бездействия) привлекаемых организаций, а также их работников может быть направлена по почте, с использованием информационно-телекоммуникационной сети Интернет, официальных сайтов этих организаций, федеральной государственной информационной системы «Единый портал государственных и муниципальных услуг (функций)» либо региональной информационной системы «Единый портал Костромской области», а также может быть принята при личном приеме заявителя.

5.6. Жалоба должна содержать:

а) наименование органа, предоставляющего муниципальную услугу, должностного лица органа, предоставляющего муниципальную услугу, либо муниципального служащего, МФЦ, его руководителя и (или) работника, привлекаемых организаций, их руководителей и (или) работников, решения и действия (бездействия) которых обжалуются;

б) фамилию, имя, отчество (последнее - при наличии), сведения о месте жительства заявителя - физического лица либо наименование, сведения о месте нахождения заявителя - юридического лица, а также номер (номера) контактного телефона, адрес (адреса) электронной почты (при наличии) и почтовый адрес, по которым должен быть направлен ответ заявителю;

в) сведения об обжалуемых решениях и действиях (бездействиях) органа, предоставляющего муниципальную услугу, должностного лица органа, предоставляющего муниципальную услугу, либо муниципального служащего, МФЦ, работника МФЦ, привлекаемых организаций, их работников;

г) доводы, на основании которых заявитель не согласен с решением и действием (бездействием) органа, предоставляющего муниципальную услугу, должностного лица органа, пре-

доставляющего муниципальную услугу, либо муниципального служащего, МФЦ, работника МФЦ, привлекаемых организаций, их работников.

5.7. Жалоба, поступившая в Администрацию города Костромы либо в Отдел, МФЦ, учредителю МФЦ, привлекаемые организации, подлежит рассмотрению в течение пятнадцати рабочих дней со дня ее регистрации, а в случае обжалования отказа Отдела, МФЦ, привлекаемой организации в приеме документов у заявителя либо в исправлении допущенных опечаток и ошибок или в случае обжалования нарушения установленного срока таких исправлений - в течение пяти рабочих дней со дня ее регистрации.

5.8. По результатам рассмотрения жалобы принимается одно из следующих решений:

а) жалоба удовлетворяется, в том числе в форме отмены принятого решения, исправления допущенных опечаток и ошибок в выданных в результате предоставления муниципальной услуги документах, возврата заявителю денежных средств, взимание которых не предусмотрено нормативными правовыми актами Российской Федерации, нормативными правовыми актами Костромской области, муниципальными правовыми актами города Костромы;

б) в удовлетворении жалобы отказывается.

5.9. Не позднее дня, следующего за днем принятия решения, заявителю в письменной форме и по желанию заявителя в электронной форме направляется мотивированный ответ о результатах рассмотрения жалобы.

В случае признания жалобы подлежащей удовлетворению в ответе заявителю, дается информация о действиях, осуществляемых органом, предоставляющим муниципальную услугу, МФЦ либо привлекаемой организацией, в целях незамедлительного устранения выявленных нарушений при оказании муниципальной услуги, а также приносятся извинения за доставленные неудобства и указывается информация о дальнейших действиях, которые необходимо совершить заявителю в целях получения муниципальной услуги.

В случае признания жалобы не подлежащей удовлетворению в ответе заявителю даются аргументированные разъяснения о причинах принятого решения, а также информация о порядке обжалования принятого решения.

5.10. В случае установления в ходе или по результатам рассмотрения жалобы признаков состава административного правонарушения или преступления должностное лицо, работник, наделенные полномочиями по рассмотрению жалоб, незамедлительно направляют имеющиеся материалы в органы прокуратуры и в органы, уполномоченные составлять протоколы об административных правонарушениях в соответствии с нормативными правовыми актами Костромской области, муниципальными правовыми актами города Костромы.»;

1.2.29. приложение 2 изложить в следующей редакции:

«Форма заявления о предоставлении муниципальной услуги

В Администрацию города Костромы

от _____

проживающего(ей) по адресу _____

дата рождения _____

паспорт (серия, номер) _____

выдан (кем, когда) _____

телефон _____

ЗАЯВЛЕНИЕ

Прошу разрешить мне до достижения возраста восемнадцати лет вступить в брак с гр. _____,

дата рождения _____, проживающим(ей)

паспорт (серия, номер) _____ выдан (кем, когда) _____,

по причине _____

_____ (дата)

_____ (подпись заявителя)

В соответствии с Федеральным законом от 27 июля 2006 года № 152-ФЗ «О персональных данных» даю согласие на обработку (сбор, систематизацию, накопление, хранение, уточнение, использование, распространение (в том числе передачу), обезличивание, блокирование, уничтожение) сведений, указанных в настоящем заявлении и прилагаемых документах, с целью предоставления муниципальной услуги.

Настоящее согласие действует бессрочно.

Мне разъяснено, что данное согласие может быть отозвано мною в письменной форме.

_____ (дата)

_____ (подпись заявителя)

Я _____ (фамилия, имя, отчество лица, вступающего в брак с заявителем),

прошу разрешить мне вступить в брак с гр. _____,

не достигшей(им) возраста восемнадцати лет.

_____ (дата)

_____ (подпись лица, вступающего в брак с заявителем)

В соответствии с Федеральным законом от 27 июля 2006 года № 152-ФЗ «О персональных данных» даю согласие на обработку (сбор, систематизацию, накопление, хранение, уточнение, использование, распространение (в том числе передачу), обезличивание, блокирование, уничтожение) сведений, указанных в настоящем заявлении и прилагаемых документах, с целью предоставления муниципальной услуги.

Настоящее согласие действует бессрочно.

Мне разъяснено, что данное согласие может быть отозвано мною в письменной форме.

_____ (дата) _____ (подпись лица, вступающего в брак с заявителем)

Я _____,
(фамилия, имя, отчество родителя (законного представителя) заявителя),
согласна(ен) на регистрацию брака дочери (сына, подопечной(ого),
усыновленной(ого)) _____,
(фамилия, имя, отчество дочери (сына, подопечной(ого), усыновленной(ого))
с гр. _____

_____ (дата) _____ (подпись родителя (законного представителя))

В соответствии с Федеральным законом от 27 июля 2006 года № 152-ФЗ «О персональных данных» даю согласие на обработку (сбор, систематизацию, накопление, хранение, уточнение, использование, распространение (в том числе передачу), обезличивание, блокирование, уничтожение) сведений, указанных в настоящем заявлении и прилагаемых документах, с целью предоставления муниципальной услуги.

Настоящее согласие действует бессрочно.

Мне разъяснено, что данное согласие может быть отозвано мною в письменной форме.

_____ (дата) _____ (подпись родителя (законного представителя));

1.2.30. в приложении 5 в справочных данных реквизитов письма слова «glava@admgor.kostroma.net» заменить словами «gorod_kostroma@adm44.ru».

2. Настоящее постановление вступает в силу со дня его официального опубликования.

Глава Администрации города Костромы А.В. СМIRНОВ.

Администрация города Костромы
ПОСТАНОВЛЕНИЕ

18 марта 2019 года № 365

О создании Комиссии по определению местоположения границ земельных участков, на которых расположены объекты недвижимого имущества, на которые возникли права граждан и юридических лиц, в целях их перевода из земель лесного фонда в земли населенных пунктов городского округа город Кострома

В соответствии с частью 20 статьи 24 Градостроительного кодекса Российской Федерации, руководствуясь статьями 42, 44, частью 1 статьи 57 Устава города Костромы,

ПОСТАНОВЛЯЮ:

1. Создать Комиссию по определению местоположения границ земельных участков, на которых расположены объекты недвижимого имущества, на которые возникли права граждан и юридических лиц, в целях их перевода из земель лесного фонда в земли населенных пунктов городского округа город Кострома.

2. Утвердить прилагаемый состав Комиссии по определению местоположения границ земельных участков, на которых расположены объекты недвижимого имущества, на которые возникли права граждан и юридических лиц, в целях их перевода из земель лесного фонда в земли населенных пунктов городского округа город Кострома.

3. Настоящее постановление подлежит официальному опубликованию.

Глава Администрации города Костромы А.В. СМIRНОВ.

Утвержден постановлением Администрации города Костромы от 18 марта 2019 года № 365

Состав

Комиссии по определению местоположения границ земельных участков, на которых расположены объекты недвижимого имущества, на которые возникли права граждан и юридических лиц, в целях их перевода из земель лесного фонда в земли населенных пунктов городского округа город Кострома

Воронина Ольга Владимировна	- заместитель главы Администрации города Костромы, председатель Комиссии
Якимов Владимир Вячеславович	- начальник Управления архитектуры и градостроительства Администрации города Костромы-главный архитектор города Костромы, заместитель председателя Комиссии
Янова Елена Сергеевна	- заместитель начальника Управления архитектуры и градостроительства Администрации города Костромы, заместитель председателя Комиссии
Сахарова Наталья Александровна	- начальник отдела перспективного развития территорий Управления архитектуры и градостроительства Администрации города Костромы, секретарь Комиссии
Аристова Оксана Леонидовна	- заместитель начальника Управления имущественных и земельных отношений Администрации города Костромы
Горев Алексей Владимирович	- председатель комитета архитектуры и градостроительства Костромской области (по согласованию)
Колодкина Екатерина Викторовна	- заместитель начальника отдела государственного лесного реестра и воспроизводства лесов департамента лесного хозяйства Костромской области (по согласованию)

Лебедев Геннадий Семенович	- руководитель архитектурно-планировочного сектора мастерской комплексного проектирования открытого акционерного общества «Проектно-изыскательский институт «Костромапроект» (по согласованию)
Мельникова Анна Николаевна	- главный государственный инспектор отдела лесной охраны департамента лесного хозяйства по Центральному федеральному округу (по согласованию)
Мойсюк Виталий Фёдорович	- председатель комиссии по вопросам жилищно-коммунального хозяйства, тарифам и строительству Общественной палаты Костромской области (по согласованию)
Невзорова Светлана Юрьевна	- начальник отдела геодезии и картографии, землеустройства и мониторинга земель Управления Федеральной службы государственной регистрации, кадастра и картографии по Костромской области (по согласованию)
Резцова Светлана Николаевна	- заместитель директора – главный технолог филиала федерального государственного бюджетного учреждения «Федеральная кадастровая палата федеральной службы государственной регистрации, кадастра и картографии» по Костромской области (по согласованию)
Смоковдина Елена Викторовна	- заместитель начальника Правового управления Администрации города Костромы

Администрация города Костромы
ПОСТАНОВЛЕНИЕ

18 марта 2019 года № 366

О внесении изменения в строку 5 Плана мероприятий по подготовке и содержанию мест массового отдыха на водных объектах общего пользования, обеспечению безопасности людей на водоемах города Костромы в 2019 году

В целях профилактики травматизма и обеспечения безопасности людей на водоемах города Костромы, руководствуясь пунктами 20 и 32 части 1 статьи 16 Федерального закона от 6 октября 2003 года № 131-ФЗ «Об общих принципах организации местного самоуправления в Российской Федерации», статьями 42, 44 частью 1 статьи 57 Устава города Костромы,

ПОСТАНОВЛЯЮ:

1. Внести изменение в строку 5 Плана мероприятий по подготовке и содержанию мест массового отдыха на водных объектах общего пользования, обеспечению безопасности людей на водоемах города Костромы в 2019 году, утвержденного постановлением Администрации города Костромы от 21 февраля 2019 года № 247 «Об организации и обеспечении безопасности населения в местах массового отдыха на водных объектах общего пользования в городе Костроме в 2019 году», заменив слова «Обследование и очистка» словами «Водолазное обследование и очистка».

2. Настоящее постановление подлежит официальному опубликованию.

Глава Администрации города Костромы А.В. СМIRНОВ.

Администрация города Костромы
ПОСТАНОВЛЕНИЕ

18 марта 2019 года № 367

О внесении изменений в постановление Администрации города Костромы от 26 ноября 2009 года № 2153 «О городской межведомственной транспортной комиссии»

В целях совершенствования работы городской межведомственной транспортной комиссии, в связи с произошедшими кадровыми изменениями, руководствуясь статьями 42, 44, частью 1 статьи 57 Устава города Костромы,

ПОСТАНОВЛЯЮ:

1. Внести в постановление Администрации города Костромы от 26 ноября 2009 года № 2153 «О городской межведомственной транспортной комиссии» (с изменениями, внесенными постановлениями Администрации города Костромы от 12 февраля 2010 года № 253, от 2 июня 2010 года № 1047, от 24 августа 2010 года № 1636, от 6 декабря 2010 года № 2457, от 16 марта 2011 года № 427, от 17 июня 2013 года № 1269, от 12 марта 2014 года № 595, от 12 сентября 2014 года № 2451, от 24 декабря 2014 года № 3515, от 12 мая 2015 года № 1057, от 31 июля 2015 года № 1948, от 3 ноября 2015 года № 3166, от 23 декабря 2015 года № 3870, от 10 августа 2016 года № 2206, от 25 апреля 2017 года № 1302, от 6 октября 2017 года № 2677, от 28 августа 2018 года № 1918) следующие изменения:

1.1. в положении о городской межведомственной транспортной комиссии:

1.1.1. пункт 3.18 изложить в следующей редакции:

«3.18. рассмотрение вопросов о включении в реестр остановочных пунктов сведений о новом остановочном пункте или исключении из реестра остановочных пунктов сведений об упрядняемом остановочном пункте;»;

1.1.2. дополнить пунктом 3.20 следующего содержания:

«3.20. решение иных вопросов, связанных с организацией транспортного обслуживания жителей города Костромы.»;

1.1.3. в пункте 5.9 слова «Управление городского пассажирского транспорта» заменить словами «Комитет по строительству, транспорту и дорожной деятельности»;

1.2. состав городской межведомственной транспортной комиссии изложить в следующей редакции:

«Приложение 2 к постановлению Администрации города Костромы от «26» ноября 2009 года № 2153

Состав
городской межведомственной транспортной комиссии

Болоховец Олег Валерьевич	- первый заместитель главы Администрации – председатель Комитета по строительству, транспорту и дорожной деятельности Администрации города Костромы, председатель комиссии
Пушкин Сергей Витальевич	- начальник управления городского пассажирского транспорта Комитета по строительству, транспорту и дорожной деятельности Администрации города Костромы, заместитель председателя комиссии

Четвергова Ольга Геннадьевна	- консультант отдела организации пассажирских перевозок управления городского пассажирского транспорта Комитета по строительству, транспорту и дорожной деятельности Администрации города Костромы, секретарь комиссии
Буча Сергей Викторович	- первый заместитель директора департамента транспорта и дорожного хозяйства Костромской области (по согласованию)
Гусарова Лариса Вадимовна	- депутат Думы города Костромы шестого созыва (по согласованию)
Дюков Андрей Анатольевич	- депутат Думы города Костромы шестого созыва (по согласованию)
Елисеев Андрей Васильевич	- заместитель начальника управления - начальник отдела мониторинга пассажирских перевозок управления городского пассажирского транспорта Комитета по строительству, транспорту и дорожной деятельности Администрации города Костромы
Кириянов Алексей Викторович	- заместитель начальника Восточного межрегионального управления государственного автодорожного надзора Центрального федерального округа Федеральной службы по надзору в сфере транспорта (по согласованию)
Клестова Юлия Сергеевна	- начальник Правового управления Администрации города Костромы
Ковалев Михаил Васильевич	- председатель правления Межрегиональной Ассоциации Перевозчиков (по согласованию)
Кудряшова Татьяна Александровна	- депутат Думы города Костромы шестого созыва (по согласованию)
Магомеднабиев Тимур Магомедович	- консультант отдела по безопасности дорожного движения управления благоустройства и дорожной деятельности Комитета по строительству, транспорту и дорожной деятельности Администрации города Костромы
Меленцов Сергей Владимирович	- заместитель начальника отдела государственной инспекции безопасности дорожного движения Управления Министерства внутренних дел Российской Федерации по городу Костроме, майор полиции (по согласованию)
Михалев Алексей Эдуардович	- директор общества с ограниченной ответственностью «Аргус-Сервис» (по согласованию)
Рейх Вячеслав Готлибович	- заместитель председателя Общественной палаты при Думе города Костромы шестого созыва (по согласованию)
Сабуров Иван Геннадьевич	- депутат Думы города Костромы шестого созыва (по согласованию)
Соколова Наталья Николаевна	- консультант отдела предоставления земельных участков на торгах Управления имущественных и земельных отношений Администрации города Костромы
Шемякина Светлана Александровна	- юрисконсульт юридического отдела Комитета по строительству, транспорту и дорожной деятельности Администрации города Костромы
Якимов Владимир Вячеславович	- начальник Управления архитектуры и градостроительства Администрации города Костромы, главный архитектор города Костромы ».

2. Настоящее постановление подлежит официальному опубликованию.

Глава Администрации города Костромы А.В. СМIRHOV.

Администрация города Костромы

ПОСТАНОВЛЕНИЕ

19 марта 2019 года

№ 374

О проведении дератизации на территории города Костромы

В целях обеспечения санитарно-эпидемиологического благополучия населения города Костромы, во исполнение Федерального закона от 30 марта 1999 года № 52-ФЗ «О санитарно-эпидемиологическом благополучии населения», Санитарно-эпидемиологических правил СП 3.5.3.3223-14 «Санитарно-эпидемиологические требования к организации и проведению дератизационных мероприятий», утвержденных постановлением Главного государственного санитарного врача Российской Федерации от 22 сентября 2014 года № 58, руководствуясь статьями 42, 44, частью 1 статьи 57 Устава города Костромы,

ПОСТАНОВЛЯЮ:

- Провести в период с 1 апреля 2019 года по 30 апреля 2019 года дератизацию на территории города Костромы.
- Руководителям муниципальных предприятий и учреждений города Костромы организовать и провести комплекс дератизационных мероприятий, включающий:
 - проведение:
 - обследования и оценки состояния объекта с целью учета численности грызунов, определения заселенности объекта и территории грызунами;
 - санитарно-гигиенических мероприятий, направленных на обеспечение санитарного состояния объекта и прилегающей к нему территории;
 - мероприятий по истреблению грызунов;
 - обеспечение защиты от проникновения грызунов на объекты.
- Рекомендовать юридическим лицам и индивидуальным предпринимателям, осуществляющим деятельность на территории города Костромы, в том числе по управлению многоквартирными домами, собственникам частных домовладений, провести в сроки, установ-

ленные пунктом 1 настоящего постановления, мероприятия, указанные в пункте 2 настоящего постановления.

4. Управлению жилищно-коммунального хозяйства Администрации города Костромы (О. О. Кургинова), Управлению экономики Администрации города Костромы (И. Ю. Проскурина), Комитету образования, культуры, спорта и работы с молодежью Администрации города Костромы (М. Л. Соколова) осуществить контроль за проведение дератизационных мероприятий в подведомственных им учреждениях (предприятиях).

5. Осуществить проведение дератизационных мероприятий:

5.1. муниципальным учреждениям в пределах бюджетных ассигнований, предусмотренных решением Думы города Костромы о бюджете города Костромы на 2019 год, в рамках текущего финансирования по соответствующим кодам бюджетной классификации;

5.2. муниципальным предприятиям за счет собственных средств.

6. Управлению жилищно-коммунального хозяйства Администрации города Костромы (О. О. Кургинова), Управлению экономики Администрации города Костромы (И. Ю. Проскурина) предоставлять в Комитет образования, культуры, спорта и работы с молодежью Администрации города Костромы еженедельный отчет об итогах проведения комплекса дератизационных мероприятий с указанием обработанных площадей начиная с 5 апреля 2019 года.

7. Начальнику Отдела по работе со средствами массовой информации Администрации города Костромы (О. Н. Кокоулина) обеспечить информирование населения города Костромы о необходимости проведения дератизации в сроки, установленные настоящим постановлением.

8. Настоящее постановление вступает в силу со дня его подписания и подлежит официальному опубликованию.

Глава Администрации города Костромы А.В. СМIRHOV.

Администрация города Костромы

ПОСТАНОВЛЕНИЕ

19 марта 2019 года

№ 379

О признании утратившим силу постановления Администрации города Костромы от 17 апреля 2014 года № 957 «О Координационном совете по вопросам жилищно-коммунального хозяйства города Костромы»

В целях совершенствования муниципальных правовых актов города Костромы, руководствуясь статьями 42, 44, частью 1 статьи 57 Устава города Костромы,

ПОСТАНОВЛЯЮ:

1. Признать утратившим силу постановление Администрации города Костромы от 17 апреля 2014 года № 957 «О Координационном совете по вопросам жилищно-коммунального хозяйства города Костромы».

2. Настоящее постановление вступает в силу со дня его подписания и подлежит официальному опубликованию.

Глава Администрации города Костромы А.В. СМIRHOV.

Администрация города Костромы

ПОСТАНОВЛЕНИЕ

19 марта 2019 года

№ 383

О предоставлении разрешения на условно разрешенный вид использования земельного участка, расположенного по адресу: Российская Федерация, Костромская область, городской округ город Кострома, город Кострома, улица Тополиная, 12

Рассмотрев заявление Управления имущественных и земельных отношений Администрации города Костромы, в соответствии со статьей 39 Градостроительного кодекса Российской Федерации, протоколом публичных слушаний от 4 марта 2019 года № 128 по вопросу предоставления разрешения на условно разрешенный вид использования земельного участка, расположенного по адресу: Российская Федерация, Костромская область, городской округ город Кострома, город Кострома, улица Тополиная, 12, с учетом заключения о результатах публичных слушаний, рекомендаций Комиссии по подготовке проекта Правил землепользования и застройки города Костромы, руководствуясь статьями 42, 44, частью 1 статьи 57 Устава города Костромы,

ПОСТАНОВЛЯЮ:

1. Предоставить разрешение на условно разрешенный вид использования земельного участка с кадастровым номером 44:27:070411:1062, площадью 0,0597 га, расположенного по адресу: Российская Федерация, Костромская область, городской округ город Кострома, город Кострома, улица Тополиная, 12 – «Для индивидуального жилищного строительства», установленный в зоне малоэтажной жилой застройки Ж-2.

2. Настоящее постановление вступает в силу со дня его подписания, подлежит официальному опубликованию в бюллетене «Официальный вестник города Костромы» и размещению на официальном сайте Администрации города Костромы в информационно-телекоммуникационной сети «Интернет».

Глава Администрации города Костромы А.В. СМIRHOV.

Администрация города Костромы

ПОСТАНОВЛЕНИЕ

19 марта 2019 года

№ 384

О предоставлении разрешения на условно разрешенный вид использования земельного участка, расположенного по адресу: Российская Федерация, Костромская область, городской округ город Кострома, город Кострома, улица Тополиная, 2

Рассмотрев заявление Управления имущественных и земельных отношений Администрации города Костромы, в соответствии со статьей 39 Градостроительного кодекса Российской Федерации, протоколом публичных слушаний от 4 марта 2019 года № 128 по вопросу предоставления разрешения на условно разрешенный вид использования земельного участка, расположенного по адресу: Российская Федерация, Костромская область, городской округ город Кострома, город Кострома, улица Тополиная, 2, с учетом заключения о результатах публичных слушаний, рекомендаций Комиссии по подготовке проекта Правил землепользования и застройки города Костромы, руководствуясь статьями 42, 44, частью 1 статьи 57 Устава города Костромы,

ПОСТАНОВЛЯЮ:

1. Предоставить разрешение на условно разрешенный вид использования земельного участка с кадастровым номером 44:27:070411:1053, площадью 0,0682 га, расположенного по адресу: Российская Федерация, Костромская область, городской округ город Кострома, город Кострома, улица Тополиная, 2 – «Для индивидуального жилищного строительства», установленный в зоне малоэтажной жилой застройки Ж-2.

2. Настоящее постановление вступает в силу со дня его подписания, подлежит официальному опубликованию.

О предоставлении разрешения на условно разрешенный вид использования земельного участка, расположенного по адресу: Российская Федерация, Костромская область, городской округ город Кострома, город Кострома, улица Тополиная, 8

Рассмотрев заявление Управления имущественных и земельных отношений Администрации города Костромы, в соответствии со статьей 39 Градостроительного кодекса Российской Федерации, протоколом публичных слушаний от 4 марта 2019 года № 128 по вопросу предоставления разрешения на условно разрешенный вид использования земельного участка, расположенного по адресу: Российская Федерация, Костромская область, городской округ город Кострома, город Кострома, улица Тополиная, 8, с учетом заключения о результатах публичных слушаний, рекомендаций Комиссии по подготовке проекта Правил землепользования и застройки города Костромы, руководствуясь статьями 42, 44, частью 1 статьи 57 Устава города Костромы,

ПОСТАНОВЛЯЮ:

1. Предоставить разрешение на условно разрешенный вид использования земельного участка с кадастровым номером 44:27:070411:1052, площадью 0,0872 га, расположенного по адресу: Российская Федерация, Костромская область, городской округ город Кострома, город Кострома, улица Тополиная, 8 – «Для индивидуального жилищного строительства», установленный в зоне малоэтажной жилой застройки Ж-2.

2. Настоящее постановление вступает в силу со дня его подписания, подлежит официальному опубликованию в бюллетене «Официальный вестник города Костромы» и размещению на официальном сайте Администрации города Костромы в информационно-телекоммуникационной сети «Интернет».

Глава Администрации города Костромы А.В. СМИРНОВ.

Администрация города Костромы

ПОСТАНОВЛЕНИЕ

19 марта 2019 года

№ 392

О предоставлении разрешения на условно разрешенный вид использования земельного участка, расположенного по адресу: Российская Федерация, Костромская область, городской округ город Кострома, город Кострома, улица Тополиная, 6

Рассмотрев заявление Управления имущественных и земельных отношений Администрации города Костромы, в соответствии со статьей 39 Градостроительного кодекса Российской Федерации, протоколом публичных слушаний от 4 марта 2019 года № 128 по вопросу предоставления разрешения на условно разрешенный вид использования земельного участка, расположенного по адресу: Российская Федерация, Костромская область, городской округ город Кострома, город Кострома, улица Тополиная, 6, с учетом заключения о результатах публичных слушаний, рекомендаций Комиссии по подготовке проекта Правил землепользования и застройки города Костромы, руководствуясь статьями 42, 44, частью 1 статьи 57 Устава города Костромы,

ПОСТАНОВЛЯЮ:

1. Предоставить разрешение на условно разрешенный вид использования земельного участка с кадастровым номером 44:27:070411:1051, площадью 0,0785 га, расположенного по адресу: Российская Федерация, Костромская область, городской округ город Кострома, город Кострома, улица Тополиная, 6 – «Для индивидуального жилищного строительства», установленный в зоне малоэтажной жилой застройки Ж-2.

2. Настоящее постановление вступает в силу со дня его подписания, подлежит официальному опубликованию в бюллетене «Официальный вестник города Костромы» и размещению на официальном сайте Администрации города Костромы в информационно-телекоммуникационной сети «Интернет».

Глава Администрации города Костромы А.В. СМИРНОВ.

Глава города Костромы

ПОСТАНОВЛЕНИЕ

18 марта 2019 года

№ 16

О назначении публичных слушаний по проекту межевания территории в границах кадастрового квартала 44:27:060403

Рассмотрев обращение главы Администрации города Костромы от 13 марта 2019 года № 24исх-992/19 "О назначении публичных слушаний", в целях соблюдения права человека на благоприятные условия жизнедеятельности, прав и законных интересов правообладателей земельных участков и объектов капитального строительства, в соответствии со статьями 51 и 46 Градостроительного кодекса Российской Федерации, Федеральным законом от 6 октября 2003 года № 131-ФЗ "Об общих принципах организации местного самоуправления в Российской Федерации", Порядком организации и проведения публичных слушаний по проектам муниципальных правовых актов города Костромы в сфере градостроительной деятельности, Правилами землепользования и застройки города Костромы, руководствуясь статьями 20, 37 и 56 Устава города Костромы,

ПОСТАНОВЛЯЮ:

1. Назначить публичные слушания по прилагаемому проекту межевания территории в границах кадастрового квартала 44:27:060403 (приложение 1), в форме собрания участников публичных слушаний по проекту муниципального правового акта в Администрации города Костромы.

2. Определить организатором публичных слушаний по проекту межевания территории в границах кадастрового квартала 44:27:060403, - Комиссию по рассмотрению документации по планировке территории города Костромы.

3. Назначить проведение собрания участников публичных слушаний на 9 апреля 2019 года в период с 15.00 до 16.30 часов по адресу: Российская Федерация, Костромская область, городской округ город Кострома, город Кострома, площадь Конституции, дом 2, 5 этаж, актовый зал.

4. Утвердить прилагаемые:

1) границы территории, в пределах которых проводятся публичные слушания по проекту межевания территории в границах кадастрового квартала 44:27:060403 (приложение 2);

2) повестку собрания участников публичных слушаний по проекту межевания территории в границах кадастрового квартала 44:27:060403 (приложение 3);

3) оповещение о начале публичных слушаний (приложение 4).

5. Опубликовать 22 марта 2019 года в порядке, установленном для официального опубликования муниципальных правовых актов города Костромы, иной официальной информации, и разместить на официальном сайте Думы города Костромы в информационно-телекоммуникационной сети "Интернет":

1) настоящее постановление;

2) проект постановления Администрации города Костромы "Об утверждении документации по планировке территории в границах кадастрового квартала 44:27:060403".

6. С 1 апреля 2019 года разместить на официальном сайте Администрации города Костромы в информационно-телекоммуникационной сети "Интернет":

1) проект постановления Администрации города Костромы "Об утверждении документации по планировке территории в границах кадастрового квартала 44:27:060403";

2) проект межевания территории в границах кадастрового квартала 44:27:060403.

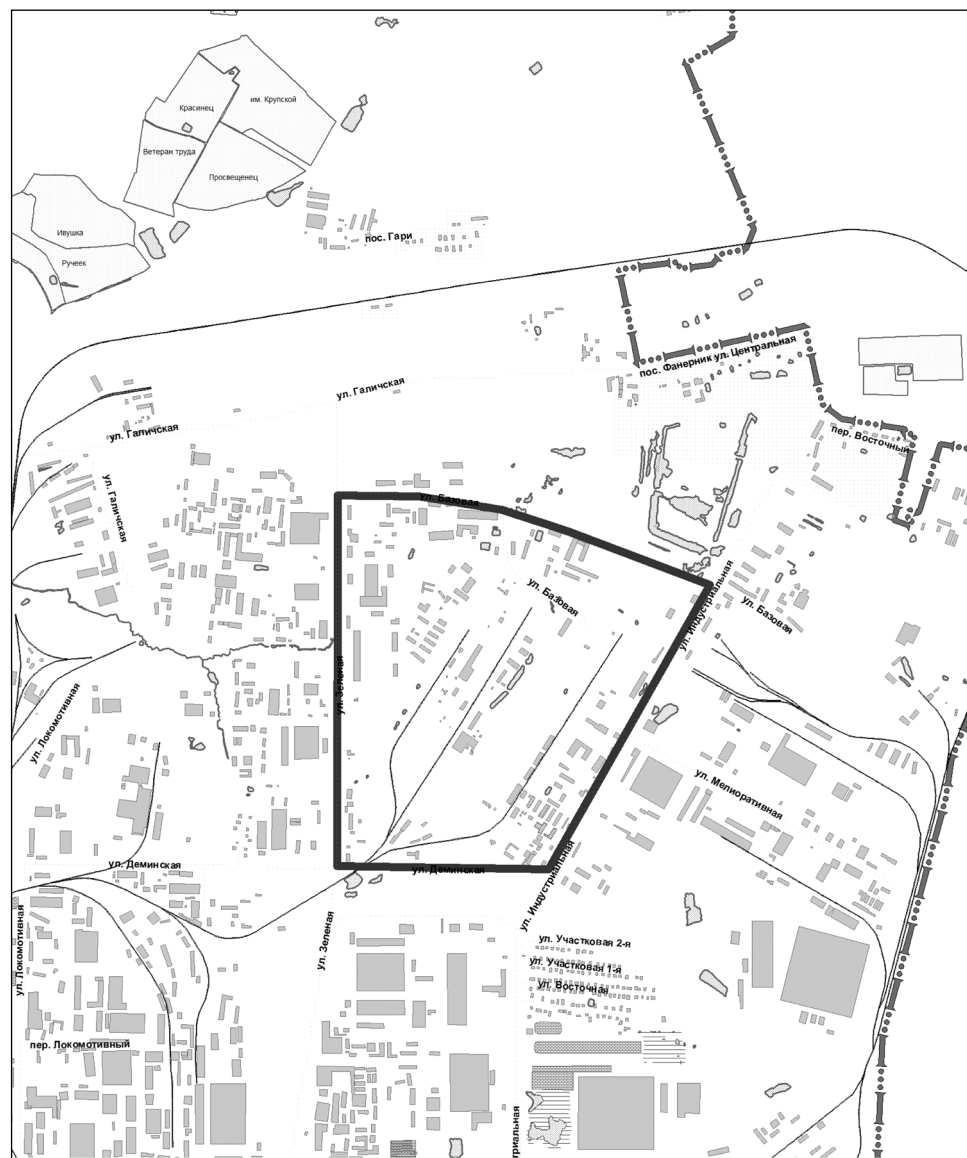
7. Не позднее 2 апреля 2019 года разместить и до 9 апреля 2019 года распространять оповещение о начале публичных слушаний на информационных стендах, находящихся в муниципальной собственности.

8. Настоящее постановление вступает в силу со дня его официального опубликования.

Глава города Костромы Ю.В. ЖУРИН.

Приложение 2 к постановлению Главы города Костромы от 18 марта 2019 года № 16

Границы территории, в пределах которых проводятся публичные слушания по проекту межевания территории в границах кадастрового квартала 44:27:060403



Приложение 3 к постановлению Главы города Костромы от 18 марта 2019 года № 16

Повестка

собрания участников публичных слушаний по проекту межевания территории в границах кадастрового квартала 44:27:060403

9 апреля 2019 года

15.00 – 16.30

1. Регистрация участников публичных слушаний – 20 мин.
2. Вступительное слово председательствующего на публичных слушаниях (собрании участников публичных слушаний) – 5 мин.

Воронина Ольга Владимировна – председатель Комиссии по рассмотрению документации по планировке территории города Костромы
Якимов Владимир Вячеславович – заместитель председательствующего, заместитель председателя Комиссии по рассмотрению документации по планировке территории города Костромы

3. Основной доклад:

- по проекту межевания территории в границах кадастрового квартала 44:27:060403
Миличенко Елена Николаевна – начальник отдела кадастровых работ МКУ г. Костромы "Центр градостроительства" – 10 мин.

4. Вопросы к выступившим (в письменной, устной форме) – 30 мин.

5. Выступления участников публичных слушаний в порядке поступления заявок на выступление – 20 мин.

6. Заключительное слово председательствующего – 5 мин.

Воронина Ольга Владимировна – председатель Комиссии по рассмотрению документации по планировке территории города Костромы

Приложение 4 к постановлению Главы города Костромы от 18 марта 2019 года № 16

ОПОВЕЩЕНИЕ О НАЧАЛЕ ПУБЛИЧНЫХ СЛУШАНИЙ

Глава города Костромы информирует о назначении публичных слушаний по проекту межевания территории в границах кадастрового квартала 44:27:060403.

Публичные слушания состоятся 9 апреля 2019 года с 15.00 часов до 16.30 часов в здании по адресу: Российская Федерация, Костромская область, городской округ город Кострома, город Кострома, площадь Конституции, дом 2, 5 этаж, актовый зал.

Организатор публичных слушаний, - Комиссия по рассмотрению документации по планировке территории города Костромы (адрес: Российская Федерация, Костромская область, городской округ город Кострома, город Кострома, площадь Конституции, дом 2, 4 этаж, кабинет 406, телефон (4942) 42 70 72).

Экспозиция проекта проводится в здании по адресу: Российская Федерация, Костромская область, городской округ город Кострома, город Кострома, площадь Конституции, дом 2, 4 этаж с 1 по 9 апреля 2019 года. Консультирование проводится во вторник и четверг с 17.00 по 18.00 часов.

Проект, подлежащий рассмотрению на публичных слушаниях, и информационные материалы к нему (при наличии) будут размещены на официальном сайте Администрации города Костромы по адресу: www.gradkostroma.ru с 1 апреля 2019 года.

Участники публичных слушаний в целях идентификации представляют сведения о себе (фамилию, имя, отчество (при наличии), дату рождения, адрес места жительства (регистрации) - для физических лиц; наименование, основной государственный регистрационный номер, место нахождения и адрес - для юридических лиц) с приложением документов, подтверждающих такие сведения. Участники публичных слушаний, являющиеся правообладателями соответствующих земельных участков и (или) расположенных на них объектов капитального строительства и (или) помещений, являющихся частью указанных объектов капитального строительства, также представляют сведения соответственно о таких земельных участках, объектах капитального строительства, помещениях, являющихся частью указанных объектов капитального строительства, из Единого государственного реестра недвижимости и иные документы, устанавливающие или удостоверяющие их права на такие земельные участки, объекты капитального строительства, помещения, являющиеся частью указанных объектов капитального строительства.

В случае внесения предложений и замечаний в письменной форме документы предоставляются участниками публичных слушаний в виде заверенных копий, либо копий с приложением оригиналов для их сверки.

В случае направления предложений и замечаний участником публичных слушаний представляется согласие на обработку его персональных данных с учетом требований, установленных Федеральным законом от 27 июля 2006 года № 152-ФЗ "О персональных данных".

Участники публичных слушаний, представившие указанные сведения о себе, имеют право вносить предложения и замечания, касающиеся рассматриваемого проекта:

1) в письменной форме в адрес организатора публичных слушаний с 1 по 9 апреля 2019 года;

2) посредством записи в книге (журнале) учета посетителей экспозиции проекта, подлежащего рассмотрению на публичных слушаниях, с 1 по 9 апреля 2019 года в здании по адресу: Российская Федерация, Костромская область, городской округ город Кострома, город Кострома, площадь Конституции, дом 2, 4 этаж;

3) в устной и письменной форме в ходе проведения публичных слушаний.

ИНФОРМАЦИОННОЕ СООБЩЕНИЕ ОБ ОПУБЛИКОВАНИИ (РАЗМЕЩЕНИИ) ПОЛНОГО ТЕКСТА МУНИЦИПАЛЬНОГО ПРАВОВОГО АКТА В СЕТЕВОМ ИЗДАНИИ "ОФИЦИАЛЬНЫЙ ВЕСТНИК ГОРОДА КОСТРОМЫ"

Глава города Костромы оповещает жителей города Костромы о том, что полный текст постановления Главы города Костромы от 18 марта 2019 года № 16 "О назначении публичных слушаний по проекту межевания территории в границах кадастрового квартала 44:27:060403" опубликован в сетевом издании "Официальный вестник города Костромы" в информационно-телекоммуникационной сети "Интернет" по адресу: <http://pravokostroma.ru>, а также размещен в информационно-телекоммуникационной сети "Интернет" на официальном сайте Думы города Костромы www.duma-kostroma.ru.

Администрация города Костромы ПРОЕКТ
ПОСТАНОВЛЕНИЕ
№ _____

Об утверждении документации по планировке территории в границах кадастрового квартала 44:27:060403

В соответствии со статьями 42, 43, 45 и 46 Градостроительного кодекса Российской Федерации, Порядком организации и проведения публичных слушаний по проектам муниципальных правовых актов города Костромы в сфере градостроительной деятельности, утвержденным решением Думы города Костромы от 26 апреля 2018 года № 64, учитывая протокол публичных слушаний по проекту межевания территории от 9 апреля 2019 года, заключение о результатах публичных слушаний, руководствуясь статьями 42, 44, частью 1 статьи 57 Устава города Костромы,

ПОСТАНОВЛЯЮ:

1. Утвердить документацию по планировке территории в границах кадастрового квартала 44:27:060403, в виде проекта межевания территории.

2. Настоящее постановление подлежит официальному опубликованию в течение семи дней со дня его принятия и размещению на официальном сайте Администрации города Костромы в информационно-телекоммуникационной сети "Интернет".

Глава Администрации города Костромы А.В. СМИРНОВ.

Глава города Костромы
ПОСТАНОВЛЕНИЕ
15 марта 2019 года № 15

О внесении изменения в состав постоянной депутатской комиссии Думы города Костромы шестого созыва по социальным вопросам

В соответствии с частью 1 статьи 8 Регламента Думы города Костромы, утвержденного решением Думы города Костромы от 31 марта 2011 года № 41, учитывая обращение депутата Думы города Костромы шестого созыва Л. В. Гусаровой от 13 марта 2019 года, руководствуясь статьями 37 и 56 Устава города Костромы,

ПОСТАНОВЛЯЮ:

1. Внести в состав постоянной депутатской комиссии Думы города Костромы шестого созыва по социальным вопросам (далее – комиссия), утвержденный постановлением Главы города Костромы от 5 октября 2015 года № 41 (с изменениями, внесенными

постановлениями Главы города Костромы от 5 ноября 2015 года № 55, от 18 ноября 2015 года № 64, от 28 марта 2016 года № 29, от 3 августа 2016 года № 63, от 27 октября 2016 года № 98, от 3 ноября 2016 года № 101, от 12 сентября 2017 года № 91) изменение, включив в состав комиссии Гусарову Ларису Вадимовну – депутата Думы города Костромы шестого созыва по единому муниципальному избирательному округу.

2. Настоящее постановление вступает в силу со дня его подписания и подлежит официальному опубликованию.

Глава города Костромы Ю.В. ЖУРИН.

Глава города Костромы

ПОСТАНОВЛЕНИЕ

18 марта 2019 года

№ 17

О внесении изменения в пункт 1 постановления Главы города Костромы от 13 октября 2015 года № 47 "Об организации приема избирателей депутатами Думы города Костромы шестого созыва"

В целях организации работы депутатов Думы города Костромы шестого созыва с избирателями, учитывая обращение депутата Думы города Костромы шестого созыва А. А. Дюкова от 13 марта 2019 года, на основании статьи 22 Регламента Думы города Костромы, руководствуясь статьями 37 и 56 Устава города Костромы,

ПОСТАНОВЛЯЮ:

1. Внести в подпункт 1 пункта 1 постановления Главы города Костромы от 13 октября 2015 года № 47 "Об организации приема избирателей депутатами Думы города Костромы шестого созыва" (с изменениями, внесенными постановлениями Главы города Костромы от 26 октября 2015 года № 51, от 29 октября 2015 года № 53, от 18 ноября 2015 года № 63, от 4 декабря 2015 года № 75, от 17 декабря 2015 года № 81, от 18 января 2016 года № 5, от 3 марта 2016 года № 18, от 27 октября 2016 года № 97, от 3 ноября 2016 года № 102, от 20 января 2017 года № 9, от 20 февраля 2017 года № 22, от 12 сентября 2017 года № 90, от 19 сентября 2017 года № 93, от 29 сентября 2017 года № 96, от 1 февраля 2018 года № 4, от 6 апреля 2018 года № 37, от 3 декабря 2018 года № 133, от 25 января 2019 года № 4) изменение, изложив строку:

" Дюков Андрей Анатольевич	г. Кострома, ул. Советская, д. 97 ("Центр защиты прав граждан")	четвертая среда месяца с 15 ⁰⁰ час. до 16 ⁰⁰ час.	"
		г. Кострома, ул. Голубкова, д. 6, кабинет 113	

в следующей редакции:

" Дюков Андрей Анатольевич	г. Кострома, ул. Голубкова, д. 6, кабинет 113	второй и четвертый вторник месяца с 11 ⁰⁰ час. до 12 ⁰⁰ час.	"

2. Настоящее постановление вступает в силу со дня его официального опубликования.

Глава города Костромы Ю.В. ЖУРИН.

ОФИЦИАЛЬНЫЙ САЙТ АДМИНИСТРАЦИИ ГОРОДА КОСТРОМЫ
www.gradkostroma.ru

ИЗВЕЩЕНИЕ О ПРОВЕДЕНИИ СОБРАНИЯ О СОГЛАСОВАНИИ МЕСТОПОЛОЖЕНИЯ ГРАНИЦЫ ЗЕМЕЛЬНОГО УЧАСТКА

Кадастровым инженером Маленкиной Анной Леонидовной, № регистрации в государственном реестре лиц, осуществляющих кадастровую деятельность 11701, тел 496-111, E-mail: kadastr44@mail.ru, почтовый адрес 156013, г. Кострома, ул. М. Новикова, д.4в

выполняются кадастровые работы в отношении земельного участка с кадастровым номером 44:27:090210:249, расположенного: Костромская обл., г. Кострома, п. Козелино, садоводческое товарищество «Волжанка», уч. № 249

Заказчиком кадастровых работ является Разуваев Д.В., почтовый адрес: Костромская обл., г. Кострома, ул. Городская, д.43, кв.1, телефон 8-920-382-48-65

Собрание по поводу согласования местоположения границы земельного участка состоится по адресу: Костромская обл., г. Кострома, п. Козелино, садоводческое товарищество «Волжанка», уч. № 249 «25» апреля 2019 г. в «10» часов «50» минут.

С проектом межевого плана земельного участка можно ознакомиться по адресу: Костромская обл., г. Кострома, ул. Маршала Новикова, д.4в. Требования о проведении согласования местоположения границ земельных участков на местности принимаются с «22» марта 2019 г. по «22» апреля 2019 г. по адресу: Костромская обл., г. Кострома, ул. Маршала Новикова, д.4в.

обоснованные возражения о местоположении границ земельных участков после ознакомления с проектом межевого плана принимаются с «22» марта 2019 г. по «22» апреля 2019 г. по адресу: Костромская обл., г. Кострома, ул. Маршала Новикова, д.4в.

Смежные земельные участки, с правообладателями которых требуется согласовать местоположение границ земельных участков:

Земельный участок с кадастровым номером 44:27:090210:309, расположенный: Костромская обл., г. Кострома, п. Козелино, садоводческое товарищество «Волжанка»

При проведении согласования местоположения границ при себе необходимо иметь документ, удостоверяющий личность, а также документы о правах на земельный участок (часть 12 статьи 39, часть 2 статьи 40 Федерального закона от 24 июля 2007 года N 221-ФЗ "О кадастровой деятельности").

ИЗВЕЩЕНИЕ О ПРОВЕДЕНИИ СОБРАНИЯ О СОГЛАСОВАНИИ МЕСТОПОЛОЖЕНИЯ ГРАНИЦЫ ЗЕМЕЛЬНОГО УЧАСТКА

Кадастровым инженером Ивановой Татьяной Леонидовной, № регистрации в государственном реестре лиц, осуществляющих кадастровую деятельность 3048, тел 496-111, E-mail: kadastr44@mail.ru, почтовый адрес 156013, г. Кострома, ул. М. Новикова, д.4в

выполняются кадастровые работы в отношении земельного участка с кадастровым номером 44:27:090210:261, расположенного: Костромская обл., г. Кострома, п. Козелино, садоводческое товарищество «Волжанка», уч. № 261

Заказчиком кадастровых работ является Разуваева В.Ю., почтовый адрес: Костромская обл., г. Кострома, ул. Городская, д.43, кв.1, телефон 8-920-382-48-65

Собрание по поводу согласования местоположения границы земельного участка состоится по адресу: **Костромская обл., г. Кострома, п. Козелино, садоводческое товарищество «Волжанка», уч. № 261 «25» апреля 2019 г. в «10» часов «30» минут.**

С проектом межевого плана земельного участка можно ознакомиться по адресу: **Костромская обл., г. Кострома, ул. Маршала Новикова, д.4в.** Требования о проведении согласования местоположения границ земельных участков на местности принимаются с «22» марта 2019 г. по «22» апреля 2019 г. по адресу: **Костромская обл., г. Кострома, ул. Маршала Новикова, д.4в.**

обоснованные возражения о местоположении границ земельных участков после ознакомления с проектом межевого плана принимаются с «22» марта 2019 г. по «22» апреля 2019 г. по адресу: **Костромская обл., г. Кострома, ул. Маршала Новикова, д.4в.**

Смежные земельные участки, с правообладателями которых требуется согласовать местоположение границ земельных участков:

Земельный участок с кадастровым номером 44:27:090210:309, расположенный: Костромская обл., г. Кострома, п. Козелино, садоводческое товарищество «Волжанка»

При проведении согласования местоположения границ при себе необходимо иметь документ, удостоверяющий личность, а также документы о правах на земельный участок (часть 12 статьи 39, часть 2 статьи 40 Федерального закона от 24 июля 2007 года N 221-ФЗ "О кадастровой деятельности").

ИЗВЕЩЕНИЕ О ПРОВЕДЕНИИ СОБРАНИЯ О СОГЛАСОВАНИИ МЕСТОПОЛОЖЕНИЯ ГРАНИЦЫ ЗЕМЕЛЬНОГО УЧАСТКА

Кадастровым инженером Золиным Михаилом Александровичем, почтовый адрес: Ивановская область, город Приволжск, улица Революционная, дом № 132, квартира № 9, e-mail: zolin_mihail@mail.ru, тел. 8-920-344-79-31, номер регистрации в государственном реестре лиц, осуществляющих кадастровую деятельность – 16702, № квалификационного аттестата кадастрового инженера №37-11-68 в отношении земельного участка с кадастровым номером **44:27:070512:46** расположенного по адресу: Костромская область, г. Кострома, п. Красная Байдарка, снт Виктория-2, уч. №46, выполняются кадастровые работы по уточнению местоположения границы земельного участка. Заказчиком кадастровых работ является Юдина Марина Николаевна, проживающая по адресу: Костромская область, г.Кострома, проезд Рябиновый, д. 16, кв. 25 . Контактный телефон. 8-961-007-68-27.

Собрание заинтересованных лиц по поводу согласования местоположения границы состоится по адресу: Костромская область, г. Кострома, п. Красная Байдарка, снт Виктория-2, уч. №46, **22 апреля 2019г. в 10 часов 00 минут.** С проектом межевого плана земельного участка можно ознакомиться по адресу: г.Кострома, ул.Маршала Новикова, д.8.

Требования о проведении согласования местоположения границ земельных участков на местности принимаются с **25 марта 2019 г. по 19 апреля 2019г.**, обоснованные возражения о местоположении границ земельных участков после ознакомления с проектом межевого плана принимаются с **25 марта 2019 г. по 19 апреля 2019г.**, по адресу: г.Кострома, ул.Маршала Новикова, д.8. Смежные земельные участки, в отношении местоположения границ которых проводится согласование: земельный участок, с кадастровым номером **44:27:070512:41** (Костромская область, г. Кострома, п. Красная Байдарка, снт Виктория-2, уч. №41); земельные участки, расположенные в кадастровом квартале **44:27:070512** (Костромская область, г. Кострома, п. Красная Байдарка, снт Виктория-2). При проведении согласования местоположения границ при себе необходимо иметь документ, удостоверяющий личность, а также документы о правах на земельный участок (часть 12 статьи 39, часть 2 статьи 40 Федерального закона от 24 июля 2007г. №221-ФЗ «О кадастровой деятельности»).

ИЗВЕЩЕНИЕ О ПРОВЕДЕНИИ СОБРАНИЯ О СОГЛАСОВАНИИ МЕСТОПОЛОЖЕНИЯ ГРАНИЦЫ ЗЕМЕЛЬНОГО УЧАСТКА

Кадастровым инженером Золиным Михаилом Александровичем, почтовый адрес: Ивановская область, город Приволжск, улица Революционная, дом № 132, квартира № 9, e-mail: zolin_mihail@mail.ru, тел. 8-920-344-79-31, номер регистрации в государственном реестре лиц, осуществляющих кадастровую деятельность – 16702, № квалификационного аттестата кадастрового инженера №37-11-68 в отношении земельного участка с кадастровым номером **44:27:070512:47** расположенного по адресу: Костромская область, г. Кострома, п. Красная Байдарка, снт Виктория-2, уч. №47, выполняются кадастровые работы по уточнению местоположения границы земельного участка. Заказчиком кадастровых работ является Маслова Елена Геннадьевна, проживающая по адресу: Костромская область, г.Кострома, ул. Профсоюзная, д. 16, кв. 5. Контактный телефон. 8-905-150-01-08.

Собрание заинтересованных лиц по поводу согласования местоположения границы состоится по адресу: Костромская область, г. Кострома, п. Красная

Байдарка, снт Виктория-2, уч. №47, **22 апреля 2019г. в 10 часов 00 минут.** С проектом межевого плана земельного участка можно ознакомиться по адресу: г.Кострома, ул.Маршала Новикова, д.8.

Требования о проведении согласования местоположения границ земельных участков на местности принимаются с **25 марта 2019 г. по 19 апреля 2019г.**, обоснованные возражения о местоположении границ земельных участков после ознакомления с проектом межевого плана принимаются с **25 марта 2019 г. по 19 апреля 2019г.**, по адресу: г.Кострома, ул.Маршала Новикова, д.8. Смежные земельные участки, в отношении местоположения границ которых проводится согласование: земельный участок, с кадастровым номером **44:27:070512:48** (Костромская область, г. Кострома, п. Красная Байдарка, снт Виктория-2, уч. №48); земельные участки, расположенные в кадастровом квартале **44:27:070512** (Костромская область, г. Кострома, п. Красная Байдарка, снт Виктория-2). При проведении согласования местоположения границ при себе необходимо иметь документ, удостоверяющий личность, а также документы о правах на земельный участок (часть 12 статьи 39, часть 2 статьи 40 Федерального закона от 24 июля 2007г. №221-ФЗ «О кадастровой деятельности»).

ИЗВЕЩЕНИЕ О ПРОВЕДЕНИИ СОБРАНИЯ О СОГЛАСОВАНИИ МЕСТОПОЛОЖЕНИЯ ГРАНИЦЫ ЗЕМЕЛЬНОГО УЧАСТКА

Кадастровым инженером Крюковой Наталией Альбертовной, адрес: г. Кострома, ул. Долматова, д. 21/30, номер аттестата 44-10-6, телефон: 37-19-82, 8-910-920-87-17 No регистрации в гос. реестре лиц осуществляющих кадастровую деятельность: 2225, эл. почта: knatalb@mail.ru, выполняются кадастровые работы в отношении земельных участков с кадастровыми номерами: 44:27:050410:67 и 44:27:050410:68, расположенных по адресу: Костромская обл., г. Кострома, пос. Северный, садоводческое товарищество «Мебельщик», участки № 67 и 68.

Заказчиком кадастровых работ являются: Мишенина О. Л. (г. Кострома, ул. Боровая, д. 37, кв. 53, 8-960-744-56-08, 55-72-74)

Собрание по поводу согласования местоположения границ состоится по адресу: г. Кострома, ул. Долматова, д. 21/30, земельный отдел, 23 апреля 2019 г. в 14 часов 00 минут.

С проектом межевого плана земельного участка можно ознакомиться по адресу: г. Кострома, ул. Долматова, д. 21/30, земельный отдел (тел. 37-19-82).

Требования о проведении согласования местоположения границ земельных участков на местности принимаются с 22 марта 2019 г. по 23 апреля 2019г. Обоснованные возражения о местоположении границ земельных участков после ознакомления с проектом межевого плана принимаются с 22 марта 2019 г. по 23 апреля 2019 г. по адресу: г. Кострома, ул. Долматова, д. 21/30, земельный отдел, по рабочим дням с 9-30 до 17-00 часов. Обоснованным считается возражение, подкрепленное доказательствами, свидетельствующее о том, что установление границ земельного участка в соответствие с проектом межевого плана нарушает законные интересы правообладателя смежного участка.

Смежные земельные участки, с правообладателями которых требуется согласовать местоположение границы: 44:27:050410:66 и 44:27:050410:76 и земельные участки, расположенные в квартале: 44:27:050410.

При проведении согласования местоположения границ при себе необходимо иметь документ, удостоверяющий личность, а также документы о правах на земельный участок (часть 12 ст. 39, часть 2 ст. 40 Федерального закона от 24.07.2007 г. No221 «О кадастровой деятельности»)

ИЗВЕЩЕНИЕ О ПРОВЕДЕНИИ СОБРАНИЯ О СОГЛАСОВАНИИ МЕСТОПОЛОЖЕНИЯ ГРАНИЦЫ ЗЕМЕЛЬНОГО УЧАСТКА

Кадастровым инженером Кижиквиной Ольгой Владимировной, № регистрации в государственном реестре лиц, осуществляющих кадастровую деятельность 2242, тел.45-33-81, г.Кострома, ул. М. Новикова,4в E-mail: kadastr44@mail.ru

в отношении земельного участка расположенного по адресу: г. Кострома, ш. Вологодское, СНТ «Березка-1» участок 6 выполняются кадастровые работы по уточнению границы и площади земельного участка с кадастровым номером **44:27:020510:6;**

Заказчиком кадастровых работ является **Смирнов С.Н.** (тел 8910-922-34-89, адрес проживания: г. Кострома, бул. Михалевский, д.24, кв.14)

в отношении земельного участка расположенного по адресу: г. Кострома, ш. Вологодское, СНТ «Березка-1» участок 23 выполняются кадастровые работы по уточнению границы и площади земельного участка с кадастровым номером **44:27:020510:23;**

Заказчиком кадастровых работ является **Селякова З.И.** (тел 8964-309-47-75, адрес проживания: г. Мурманск, пр. Никольский, д.149, кв.35)

в отношении земельного участка расположенного по адресу: г. Кострома, ш. Вологодское, СНТ «Березка-1» участок 64 выполняются кадастровые работы по уточнению границы и площади земельного участка с кадастровым номером **44:27:020510:64;**

Заказчиком кадастровых работ является **Толстикова Л.А.** (тел 8915-903-75-39, адрес проживания: г. Кострома, ул. Свердлова, д.80, кв.1)

в отношении земельного участка расположенного по адресу: г. Кострома, ш. Вологодское, СНТ «Березка-1» участок 65 выполняются кадастровые работы по уточнению границы и площади земельного участка с кадастровым номером **44:27:020510:65;**

Заказчиком кадастровых работ является **Копелев С.Е.** (тел 8911-322-57-53, адрес проживания: г. Мурманск, ул. Достаевского, д.22, кв.22)

в отношении земельного участка расположенного по адресу: г. Кострома, ш. Вологодское, СНТ «Березка-1» участок 68 выполняются кадастровые работы по уточнению границы и площади земельного участка с кадастровым номером **44:27:020510:68;**

Заказчиком кадастровых работ является **Копелев С.Е.** (тел 8911-322-57-53, адрес проживания: г. Мурманск, ул. Достаевского, д.22, кв.22)

в отношении земельного участка расположенного по адресу: г. Кострома, ш. Вологодское, СНТ «Березка-1» участок 76 выполняются кадастровые работы по уточнению границы и площади земельного участка с кадастровым номером **44:27:020510:76**;

Заказчиком кадастровых работ является **Дианова Л.И.** (тел 8910-956-99-91, адрес проживания: г. Кострома, ул. Свердлова, д.123, корп.1, кв.11)

в отношении земельного участка расположенного по адресу: г. Кострома, ш. Вологодское, СНТ «Березка-1» участок 49 выполняются кадастровые работы по уточнению границы и площади земельного участка с кадастровым номером **44:27:020510:49**;

Заказчиком кадастровых работ является **Мигрофанова Е.** (тел 8906-522-35-51, адрес проживания: г. Кострома, ул. Ленина, д.164а)

в отношении земельного участка расположенного по адресу: г. Кострома, ш. Вологодское, СНТ «Березка-1» участок 85 выполняются кадастровые работы по уточнению границы и площади земельного участка с кадастровым номером **44:27:020510:85**;

Заказчиком кадастровых работ является **Вишнякова Н.Ю.** (тел 47-14-58, адрес проживания: г. Кострома, ул. Островского, д.2, кв.38)

в отношении земельного участка расположенного по адресу: г. Кострома, ш. Вологодское, СНТ «Березка-1» участок 50 выполняются кадастровые работы по уточнению границы и площади земельного участка с кадастровым номером **44:27:020510:50**;

Заказчиком кадастровых работ является **Коваленко Н.Н.** (тел 8910-370-02-36, адрес проживания: г. Кострома, ул. Войкова, д.41а, кв.7)

в отношении земельного участка расположенного по адресу: г. Кострома, ш. Вологодское, СНТ «Березка-1» участок 51 выполняются кадастровые работы по уточнению границы и площади земельного участка с кадастровым номером **44:27:020510:51**;

Заказчиком кадастровых работ является **Шепелева Р.Ю.** (тел 32-38-16, адрес проживания: г. Кострома, ул. Шагова, д.205, кв.156)

Собрание заинтересованных лиц по поводу согласования местоположения границы состоится по адресу: **г. Кострома, ул. М. Новикова, д.4в «23»** апреля 2019г. в 10ч.30 мин.

С проектом межевого плана земельного участка можно ознакомиться по адресу: г. Кострома, ул. М. Новикова, д.4в.

Требования о проведении согласования местоположения границ на местности принимаются с 25.03.2019г. по 19.04.2019г

обоснованные возражения о местоположения границ земельных участков после ознакомления с проектом межевого плана принимаются с 25.03.2019г. по 19.04.2019г, по адресу: г. Кострома, ул. М. Новикова, д.4в.

Правообладатели с которыми требуется согласовать местоположение границы: земельный участок с К№ **44:27:020510:86**, расположенный по адресу: **г. Кострома, ш. Вологодское, СНТ «Березка-1» (земли общего пользования)**;

При проведении согласования местоположения границ при себе необходимо иметь документ, удостоверяющий личность, а также документы о правах на земельный участок (часть 12 статьи 39, часть 2 статьи 40 Федерального закона от 24.07.2007г. №221-ФЗ «О кадастровой деятельности»).

ИЗВЕЩЕНИЕ О ПРОВЕДЕНИИ СОБРАНИЯ О СОГЛАСОВАНИИ МЕСТОПОЛОЖЕНИЯ ГРАНИЦЫ ЗЕМЕЛЬНОГО УЧАСТКА

Кадастровым инженером Кижиквиной Ольгой Владимировной, № регистрации в государственном реестре лиц, осуществляющих кадастровую деятельность 2242, тел.45-33-81, г.Кострома, ул. М. Новикова,4в
E-mail: kadastr44@mail.ru

в отношении земельного участка расположенного по адресу: г. Кострома, ш. 6-й км. Вологодского, НСТ «Весна» участок 34 выполняются кадастровые работы по уточнению границы и площади земельного участка с кадастровым номером **44:27:050202:34**;

Заказчиком кадастровых работ является **Алексеева М.А.** (тел 8910-801-07-55, адрес проживания: г. Кострома, пр-т Мира, 139, кв.33)

Собрание заинтересованных лиц по поводу согласования местоположения границы состоится по адресу: **г. Кострома, ул. М. Новикова, д.4в «23»** апреля 2019г. в 10ч.00 мин.

С проектом межевого плана земельного участка можно ознакомиться по адресу: г. Кострома, ул. М. Новикова, д.4в.

Требования о проведении согласования местоположения границ на местности принимаются с 25.03.2019г. по 19.04.2019г

обоснованные возражения о местоположения границ земельных участков после ознакомления с проектом межевого плана принимаются с 25.03.2019г. по 19.04.2019г, по адресу: г. Кострома, ул. М. Новикова, д.4в.

Правообладатели с которыми требуется согласовать местоположение границы:

земельный участок с К№ **44:27:050202:35**, расположенный по адресу: **г. Кострома, ш. 6-й км. Вологодского, НСТ «Весна» участок 35**;

При проведении согласования местоположения границ при себе необходимо иметь документ, удостоверяющий личность, а также документы о правах на земельный участок (часть 12 статьи 39, часть 2 статьи 40 Федерального закона от 24.07.2007г. №221-ФЗ «О кадастровой деятельности»).

ИЗВЕЩЕНИЕ О ПРОВЕДЕНИИ СОБРАНИЯ О СОГЛАСОВАНИИ МЕСТОПОЛОЖЕНИЯ ГРАНИЦЫ ЗЕМЕЛЬНОГО УЧАСТКА

Кадастровым инженером Кижиквиной Ольгой Владимировной, № регистрации в государственном реестре лиц, осуществляющих кадастровую деятельность 2242, тел.45-33-81, г.Кострома, ул. М. Новикова,4в

E-mail: kadastr44@mail.ru

в отношении земельного участка расположенного по адресу: **г. Кострома, ш. Вологодское, СНТ «Мир» участок 71** выполняются кадастровые работы по уточнению границы и площади земельного участка с кадастровым номером **44:27:050220:71**;

Заказчиком кадастровых работ является Фролов Владимир Николаевич (тел 8920-649-3318, адрес проживания: г. Кострома, ул. 8 Марта, 22)

Собрание заинтересованных лиц по поводу согласования местоположения границы состоится по адресу: г. Кострома, ул. М. Новикова, д.4в «23» апреля 2019г. в 09ч.00 мин.

С проектом межевого плана земельного участка можно ознакомиться по адресу: г. Кострома, ул. М. Новикова, д.4в.

Требования о проведении согласования местоположения границ на местности принимаются с 25.03.2019г. по 19.04.2019г

обоснованные возражения о местоположения границ земельных участков после ознакомления с проектом межевого плана принимаются с 25.03.2019г. по 19.04.2019г, по адресу: г. Кострома, ул. М. Новикова, д.4в.

Правообладатели с которыми требуется согласовать местоположение границы:

земельный участок с К№ 44:27:050220:72, расположенный по адресу: г. Кострома, ш. Вологодское, СНТ «Мир» участок 72;

земельный участок с К№ 44:27:050220:166, расположенный по адресу: г. Кострома, ш. Вологодское, СНТ «Мир» участок 166;

земельный участок с К№ 44:27:050220:174, расположенный по адресу: г. Кострома, ш. Вологодское, СНТ «Мир» земли общего пользования;

При проведении согласования местоположения границ при себе необходимо иметь документ, удостоверяющий личность, а также документы о правах на земельный участок (часть 12 статьи 39, часть 2 статьи 40 Федерального закона от 24.07.2007г. №221-ФЗ «О кадастровой деятельности»).

ИЗВЕЩЕНИЕ О ПРОВЕДЕНИИ СОБРАНИЯ О СОГЛАСОВАНИИ МЕСТОПОЛОЖЕНИЯ ГРАНИЦЫ ЗЕМЕЛЬНОГО УЧАСТКА

Кадастровым инженером Кижиквиной Ольгой Владимировной, № регистрации в государственном реестре лиц, осуществляющих кадастровую деятельность 2242, тел.45-33-81, г.Кострома, ул. М. Новикова,4в
E-mail: kadastr44@mail.ru

в отношении земельного участка расположенного по адресу: **г. Кострома, пос. Козелино, СНТ «Полиграфист» участок 35** выполняются кадастровые работы по уточнению границы и площади земельного участка с кадастровым номером **44:27:090213:35**;

Заказчиком кадастровых работ является Демидов А.Г.(тел 8910-9522200, адрес проживания: г. Кострома, ул. Голубкова, д.16, кв.4)

Собрание заинтересованных лиц по поводу согласования местоположения границы состоится по адресу: **г. Кострома, ул. М. Новикова, д.4в «23»** апреля 2019г. в 13ч.30 мин.

С проектом межевого плана земельного участка можно ознакомиться по адресу: г. Кострома, ул. М. Новикова, д.4в.

Требования о проведении согласования местоположения границ на местности принимаются с 25.03.2019г. по 19.04.2019г

обоснованные возражения о местоположения границ земельных участков после ознакомления с проектом межевого плана принимаются с 25.03.2019г. по 19.04.2019г, по адресу: г. Кострома, ул. М. Новикова, д.4в.

Правообладатели с которыми требуется согласовать местоположение границы:

земельный участок с К№ 44:27:090213:34, расположенный по адресу: г. Кострома, пос. Козелино, СНТ «Полиграфист» участок 34;

При проведении согласования местоположения границ при себе необходимо иметь документ, удостоверяющий личность, а также документы о правах на земельный участок (часть 12 статьи 39, часть 2 статьи 40 Федерального закона от 24.07.2007г. №221-ФЗ «О кадастровой деятельности»).

ИЗВЕЩЕНИЕ О ПРОВЕДЕНИИ СОБРАНИЯ О СОГЛАСОВАНИИ МЕСТОПОЛОЖЕНИЯ ГРАНИЦЫ ЗЕМЕЛЬНОГО УЧАСТКА

Кадастровым инженером Кижиквиной Ольгой Владимировной, № регистрации в государственном реестре лиц, осуществляющих кадастровую деятельность 2242, тел.45-33-81, г.Кострома, ул. М. Новикова,4в
E-mail: kadastr44@mail.ru

в отношении земельного участка расположенного по адресу: **г. Кострома, пос. Козелино, СНТ «Полиграфист» участок 44** выполняются кадастровые работы по уточнению границы и площади земельного участка с кадастровым номером **44:27:090213:44**;

Заказчиком кадастровых работ является Комиссарова С.Ю.(тел 8950-241-00-96, адрес проживания: г. Кострома, ул. Самоковская, д.3, корп. 1, кв.409)

Собрание заинтересованных лиц по поводу согласования местоположения границы состоится по адресу: **г. Кострома, ул. М. Новикова, д.4в «23»** апреля 2019г. в 13ч.00 мин.

С проектом межевого плана земельного участка можно ознакомиться по адресу: г. Кострома, ул. М. Новикова, д.4в.

Требования о проведении согласования местоположения границ на местности принимаются с 25.03.2019г. по 19.04.2019г

обоснованные возражения о местоположения границ земельных участков после ознакомления с проектом межевого плана принимаются с 25.03.2019г. по 19.04.2019г, по адресу: г. Кострома, ул. М. Новикова, д.4в.

Правообладатели с которыми требуется согласовать местоположение границы:

земельный участок с К№ 44:27:090213:33, расположенный по адресу: г. Кострома, пос. Козелино, СНТ «Полиграфист» участок 33;

При проведении согласования местоположения границ при себе необходимо иметь документ, удостоверяющий личность, а также документы о правах на земельный участок (часть 12 статьи 39, часть 2 статьи 40 Федерального закона от 24.07.2007г. №221-ФЗ «О кадастровой деятельности»).

ИЗВЕЩЕНИЕ О ПРОВЕДЕНИИ СОБРАНИЯ О СОГЛАСОВАНИИ МЕСТОПОЛОЖЕНИЯ ГРАНИЦЫ ЗЕМЕЛЬНОГО УЧАСТКА

Кадастровым инженером Кижикиной Ольгой Владимировной, № регистрации в государственном реестре лиц, осуществляющих кадастровую деятельность 2242, тел.45-33-81, г.Кострома, ул. М. Новикова,4в

E-mail: kadastr44@mail.ru

в отношении земельного участка расположенного по адресу: **г. Кострома, ш. Вологодское, СТ «Полимер» участок 7** выполняются кадастровые работы по уточнению границы и площади земельного участка с кадастровым номером 44:27:020404:7;

Заказчиком кадастровых работ является Вахтин С.В. (тел 89109544219, адрес проживания: г. Кострома, ул. Ленина, д101, кв.126)

Собрание заинтересованных лиц по поводу согласования местоположения границы состоится по адресу: г. Кострома, ул. М. Новикова, д.4в «23» апреля 2019г. в 09ч.30 мин.

С проектом межевого плана земельного участка можно ознакомиться по адресу: г. Кострома, ул. М. Новикова, д.4в.

Требования о проведении согласования местоположения границ на местности принимаются с 25.03.2019г. по 19.04.2019г

обоснованные возражения о местоположении границ земельных участков после ознакомления с проектом межевого плана принимаются с 25.03.2019г. по 19.04.2019г, по адресу: г. Кострома, ул. М. Новикова, д.4в.

Правообладатели с которыми требуется согласовать местоположение границы:

земельный участок с К№ 44:27:020404:5, расположенный по адресу: г. Кострома, ш. Вологодское, СТ «Полимер» участок 5;

земельный участок с К№ 44:27:020404:9, расположенный по адресу: г. Кострома, ш. Вологодское, СТ «Полимер» участок 9;

земельный участок расположенный по адресу: г. Кострома, ш. Вологодское, СТ «Полимер» земли общего пользования;

При проведении согласования местоположения границ при себе необходимо иметь документ, удостоверяющий личность, а также документы о правах на земельный участок (часть 12 статьи 39, часть 2 статьи 40 Федерального закона от 24.07.2007г. №221-ФЗ «О кадастровой деятельности»).

ИЗВЕЩЕНИЕ О ПРОВЕДЕНИИ СОБРАНИЯ О СОГЛАСОВАНИИ МЕСТОПОЛОЖЕНИЯ ГРАНИЦЫ ЗЕМЕЛЬНОГО УЧАСТКА

Кадастровым инженером Кижикиной Ольгой Владимировной, № регистрации в государственном реестре лиц, осуществляющих кадастровую деятельность 2242, тел.45-33-81, г.Кострома, ул. М. Новикова,4в

E-mail: kadastr44@mail.ru

в отношении земельного участка расположенного по адресу: **г. Кострома, ш. Вологодское, СТ «Спутник» участок 88** выполняются кадастровые работы по уточнению границы и площади земельного участка с кадастровым номером 44:27:050209:88;

Заказчиком кадастровых работ является Самуйлова Т.Л. (тел 89502472176, адрес проживания: г. Кострома, ул. Островского, д.48, кв.6)

в отношении земельного участка расположенного по адресу: **г. Кострома, ш. Вологодское, СТ «Спутник» участок 140** выполняются кадастровые работы по уточнению границы и площади земельного участка с кадастровым номером 44:27:050209:140;

Заказчиком кадастровых работ является Соловьева Д.П. (тел 89108020394, адрес проживания: г. Кострома, ул. Боевая, д.43/87, кв.9)

Собрание заинтересованных лиц по поводу согласования местоположения границы состоится по адресу: г. Кострома, ул. М. Новикова, д.4в «23» апреля 2019г. в 10ч.00 мин.

С проектом межевого плана земельного участка можно ознакомиться по адресу: г. Кострома, ул. М. Новикова, д.4в.

Требования о проведении согласования местоположения границ на местности принимаются с 25.03.2019г. по 19.04.2019г

обоснованные возражения о местоположении границ земельных участков после ознакомления с проектом межевого плана принимаются с 25.03.2019г. по 19.04.2019г, по адресу: г. Кострома, ул. М. Новикова, д.4в.

Правообладатели с которыми требуется согласовать местоположение границы:

земельный участок с К№ 44:27:050209:169, расположенный по адресу: г. Кострома, ш. Вологодское, СТ «Спутник» земли общего пользования;

При проведении согласования местоположения границ при себе необходимо иметь документ, удостоверяющий личность, а также документы о правах на земельный участок (часть 12 статьи 39, часть 2 статьи 40 Федерального закона от 24.07.2007г. №221-ФЗ «О кадастровой деятельности»).

ИЗВЕЩЕНИЕ О ПРОВЕДЕНИИ СОБРАНИЯ О СОГЛАСОВАНИИ МЕСТОПОЛОЖЕНИЯ ГРАНИЦЫ ЗЕМЕЛЬНОГО УЧАСТКА

Кадастровым инженером Ивановой Татьяной Леонидовной, № регистрации в государственном реестре лиц, осуществляющих кадастровую деятельность 3048, тел 496-111, E-mail: kadastr44@mail.ru, почтовый адрес 156013, г. Кострома, ул. М. Новикова, д.4в

выполняются кадастровые работы в отношении земельного участка с кадастровым номером 44:27:080123:21, расположенного: Костромская обл., г. Кострома, ул. Фрунзе, д 12/1

Заказчиком кадастровых работ является Савинова Н.А., почтовый адрес: Костромская обл., г. Кострома, ул. Фрунзе, д 12/1, телефон 8-920-382-94-43

Собрание по поводу согласования местоположения границы земельного участка состоится по адресу: **Костромская обл., г. Кострома, ул. Фрунзе, д 12/1 «25» апреля 2019 г. в «8» часов «30» минут.**

С проектом межевого плана земельного участка можно ознакомиться по адресу: **Костромская обл., г. Кострома, ул. Маршала Новикова, д.4в.** Требования о проведении согласования местоположения границ земельных участков на местности принимаются с **«22» марта 2019 г. по «22» апреля 2019 г.** по адресу: **Костромская обл., г. Кострома, ул. Маршала Новикова, д.4в.**

обоснованные возражения о местоположении границ земельных участков после ознакомления с проектом межевого плана принимаются с **«22» марта 2019 г. по «22» апреля 2019 г.** по адресу: **Костромская обл., г. Кострома, ул. Маршала Новикова, д.4в.**

Смежные земельные участки, с правообладателями которых требуется согласовать местоположение границ земельных участков:

Земельный участок с кадастровым номером 44:27:080123:25, расположенный: Костромская обл., г. Кострома, ул. Краснофлотская, д.3;

Земельный участок с кадастровым номером 44:27:080123:22, расположенный: Костромская обл., г. Кострома, ул. Фрунзе, д.12/1;

Земельный участок с кадастровым номером 44:27:080123:11, расположенный: Костромская обл., г. Кострома, ул. Холмовая, д.5.

При проведении согласования местоположения границ при себе необходимо иметь документ, удостоверяющий личность, а также документы о правах на земельный участок (часть 12 статьи 39, часть 2 статьи 40 Федерального закона от 24 июля 2007 года N 221-ФЗ "О кадастровой деятельности").

ИЗВЕЩЕНИЕ О ПРОВЕДЕНИИ СОБРАНИЯ О СОГЛАСОВАНИИ МЕСТОПОЛОЖЕНИЯ ГРАНИЦЫ ЗЕМЕЛЬНОГО УЧАСТКА

Кадастровым инженером Коржиной Еленой Андреевной, почтовый адрес:156002, г. Кострома, ул. Комсомольская, 65-б, офис 23, e-mail:teodolit-kostroma@mail.ru, конг. тел. 8(4942)30-11-13, № регистрации в государственном реестре лиц осуществляющих кадастровую деятельность 5380, выполняются

кадастровые работы в отношении земельного участка с кадастровым №44:27:020502:56, расположенного: Костромская обл., г. Кострома, п. Волжский, ст. «Огонек», уч. № 53 Заказчиком кадастровых работ является Патемкин Василий Иванович, почтовый адрес: Костромская обл., г. Кострома, ул. Профсоюзная, дом 30 а, кв.35, кон. тел. 89065230928. Собрание по поводу

согласования местоположения границы земельного участка состоится по адресу: Костромская область, г. Кострома, пос. Волжский, ст «Огонек» возле участка 53, «23» апреля 2019 года, в 10 часов 00 минут. С проектом межевого плана

земельного участка можно ознакомиться по адресу: 156002, г. Кострома, ул. Комсомольская, 65-б, офис 23. Требования о проведении согласования

местоположения границ земельных участков на местности принимаются с «23» марта 2019 г. по «22» апреля 2019 г. Обоснованные возражения о

местоположении границ земельных участков после ознакомления с проектом межевого плана принимаются с «23» марта 2019 г. по «22» апреля 2019 г. по

адресу: 156002, г. Кострома, ул. Комсомольская, 65-б, офис 23. Смежные земельные участки, с правообладателем которого требуется согласовать

местоположение границ: земельный участок расположен в кадастровом квартале с кадастровым номером 44:27:020502:55, 44:27:020502:16 расположенный по

адресу: Костромская обл., г. Кострома, пос. Волжский, ст «Огонек» участок №52, участок №16 и участок 44:27:020502:275 -земли общего пользования. При

проведении согласования местоположения границ при себе необходимо иметь документ, удостоверяющий личность, а также документы о правах на земельный участок (часть 12 статьи 39, часть 2 статьи 40 Федерального закона от 24 июля 2007 г. № 221-ФЗ «О кадастровой деятельности»).

ИЗВЕЩЕНИЕ О ПРОВЕДЕНИИ СОБРАНИЯ О СОГЛАСОВАНИИ МЕСТОПОЛОЖЕНИЯ ГРАНИЦЫ ЗЕМЕЛЬНОГО УЧАСТКА

Кадастровым инженером Коржиной Еленой Андреевной, почтовый адрес:156002, г. Кострома, ул. Комсомольская, 65-б, офис 23, e-mail:teodolit-kostroma@mail.ru, конг. тел. 8(4942)30-11-13, № регистрации в государственном реестре лиц осуществляющих кадастровую деятельность 5380, выполняются

кадастровые работы в отношении земельного участка с кадастровым №44:27:050701:26, расположенного: Костромская обл., г. Кострома, п.Гари, ст. «им. Крупской», уч. № 26 Заказчиком кадастровых работ является Королёва Эльвира Анатольевна, почтовый адрес: Костромская обл., г. Кострома, пос. Новый, дом 2, кв.25, кон. тел. 89108032371. Собрание по поводу согласования

местоположения границы земельного участка состоится по адресу: Костромская область, г. Кострома, п. Гари, ст «им. Крупской» возле участка 26, «23» апреля 2019 года, в 10 часов 00 минут. С проектом межевого плана земельного участка

можно ознакомиться по адресу: 156002, г. Кострома, ул. Комсомольская, 65-б.

офис 23. Требования о проведении согласования местоположения границ земельных участков на местности принимаются с «23» марта 2019 г. по «22» апреля 2019 г. Обоснованные возражения о местоположении границ земельных участков после ознакомления с проектом межевого плана принимаются с «23» марта 2019 г. по «22» апреля 2019 г. по адресу: 156002, г. Кострома, ул. Комсомольская, 65-б, офис 23. Смежные земельные участки, с правообладателем которого требуется согласовать местоположение границ: земельный участок расположен в кадастровом квартале с кадастровым номером 44:27:050701:175 расположенный по адресу: Костромская обл., г. Кострома, п. Гарн, ст «им. Крупской»-земли общего пользования. При проведении согласования местоположения границ при себе необходимо иметь документ, удостоверяющий личность, а также документы о правах на земельный участок (часть 12 статьи 39, часть 2 статьи 40 Федерального закона от 24 июля 2007 г. № 221-ФЗ «О кадастровой деятельности»).

ИЗВЕЩЕНИЕ О ПРОВЕДЕНИИ СОБРАНИЯ О СОГЛАСОВАНИИ МЕСТОПОЛОЖЕНИЯ ГРАНИЦЫ ЗЕМЕЛЬНОГО УЧАСТКА

Кадастровым инженером Шепелевым Юрием Юрьевичем, почтовый адрес: 156002, г. Кострома, ул. Комсомольская, 65-б, офис 23, e-mail: teodolit-kostroma@mail.ru, конт. тел. 8(4942)30-11-13, № регистрации в государственном реестре лиц осуществляющих кадастровую деятельность 27117, выполняются кадастровые работы в отношении земельного участка с кадастровым №44:27:020502:268, расположенного: Костромская обл., г. Кострома, п. Волжский, ст. «Огонек», уч. № 127А. Заказчиком кадастровых работ является Воробьев Валерий Павлович, почтовый адрес: Костромская обл., г. Кострома, п. Волжский, кв-л 1-й, дом 2, кв.11, кон. тел. 89536580034. Собрание по поводу согласования местоположения границы земельного участка состоится по адресу: Костромская область, г. Кострома, пос. Волжский, ст «Огонек» возле участка 127 А, «23» апреля 2019 года, в 10 часов 00 минут. С проектом межевого плана земельного участка можно ознакомиться по адресу: 156002, г. Кострома, ул. Комсомольская, 65-б, офис 23. Требования о проведении согласования местоположения границ земельных участков на местности принимаются с «23» марта 2019 г. по «22» апреля 2019 г. Обоснованные возражения о местоположении границ земельных участков после ознакомления с проектом межевого плана принимаются с «23» марта 2019 г. по «22» апреля 2019 г. по адресу: 156002, г. Кострома, ул. Комсомольская, 65-б, офис 23. Смежные земельные участки, с правообладателем которого требуется согласовать местоположение границ: земельный участок расположен в кадастровом квартале с кадастровым номером 44:27:020502:104, 44:27:020502:267, 44:27:020502:132, расположенный по адресу: Костромская обл., г. Кострома, пос. Волжский, ст «Огонек» участок №100, №126А,127 и участок кадастровый номер 44:27:020502:275 -земли общего пользования. При проведении согласования местоположения границ при себе необходимо иметь документ, удостоверяющий личность, а также документы о правах на земельный участок (часть 12 статьи 39, часть 2 статьи 40 Федерального закона от 24 июля 2007 г. № 221-ФЗ «О кадастровой деятельности»).

ИЗВЕЩЕНИЕ О ПРОВЕДЕНИИ СОБРАНИЯ О СОГЛАСОВАНИИ МЕСТОПОЛОЖЕНИЯ ГРАНИЦЫ ЗЕМЕЛЬНОГО УЧАСТКА

Кадастровым инженером Коржиной Еленой Андреевной, почтовый адрес: 156002, г. Кострома, ул. Комсомольская, 65-б, офис 23, e-mail: teodolit-kostroma@mail.ru, конт. тел. 8(4942)30-11-13, № регистрации в государственном реестре лиц осуществляющих кадастровую деятельность 5380, выполняются кадастровые работы в отношении земельного участка с кадастровым №44:27:050221:66, расположенного: Костромская обл., г. Кострома, п. Северный, ст. «Текстильщик-1», уч. № 66. Заказчиком кадастровых работ является Павлов Петр Михайлович, почтовый адрес: Костромская обл., г. Кострома, ул. Лагерная, дом 4, кв.51, кон. тел. 89159132753. Собрание по поводу согласования местоположения границы земельного участка состоится по адресу: Костромская область, г. Кострома, пос. Северный, ст «Текстильщик-1» возле участка 66, «23» апреля 2019 года, в 10 часов 00 минут. С проектом межевого плана земельного участка можно ознакомиться по адресу: 156002, г. Кострома, ул. Комсомольская, 65-б, офис 23. Требования о проведении согласования местоположения границ земельных участков на местности принимаются с «23» марта 2019 г. по «22» апреля 2019 г. Обоснованные возражения о местоположении границ земельных участков после ознакомления с проектом межевого плана принимаются с «23» марта 2019 г. по «22» апреля 2019 г. по адресу: 156002, г. Кострома, ул. Комсомольская, 65-б, офис 23. Смежные земельные участки, с правообладателем которого требуется согласовать местоположение границ: земельный участок расположен в кадастровом квартале с кадастровым номером 44:27:050221:71 расположенный по адресу: Костромская обл., г. Кострома, пос. Северный, с/т «Текстильщик-1»-земли общего пользования. При проведении согласования местоположения границ при себе необходимо иметь документ, удостоверяющий личность, а также документы о правах на земельный участок (часть 12 статьи 39, часть 2 статьи 40 Федерального закона от 24 июля 2007 г. № 221-ФЗ «О кадастровой деятельности»).

ИЗВЕЩЕНИЕ О ПРОВЕДЕНИИ СОБРАНИЯ О СОГЛАСОВАНИИ МЕСТОПОЛОЖЕНИЯ ГРАНИЦЫ ЗЕМЕЛЬНОГО УЧАСТКА

Кадастровым инженером Коржиной Еленой Андреевной, почтовый адрес: 156002, г. Кострома, ул. Комсомольская, 65-б, офис 23, e-mail: teodolit-kostroma@mail.ru, конт. тел. 8(4942)30-11-13, № регистрации в государственном реестре лиц осуществляющих кадастровую деятельность 5380, выполняются

кадастровые работы в отношении земельного участка с кадастровым №44:27:050702:63, расположенного: Костромская обл., г. Кострома, п. Северный, ст. «Красинец», уч. № 63. Заказчиком кадастровых работ является Метельков Александр Витальевич, почтовый адрес: Костромская обл., г. Кострома, мкр. Давыдовский-2, д.57, кв.83, кон. тел. 89092544913. Собрание по поводу согласования местоположения границы земельного участка состоится по адресу: Костромская область, г. Кострома, пос. Северный, ст «Красинец» возле участка 63, «23» апреля 2019 года, в 10 часов 00 минут. С проектом межевого плана земельного участка можно ознакомиться по адресу: 156002, г. Кострома, ул. Комсомольская, 65-б, офис 23. Требования о проведении согласования местоположения границ земельных участков на местности принимаются с «23» марта 2019 г. по «22» апреля 2019 г. Обоснованные возражения о местоположении границ земельных участков после ознакомления с проектом межевого плана принимаются с «23» марта 2019 г. по «22» апреля 2019 г. по адресу: 156002, г. Кострома, ул. Комсомольская, 65-б, офис 23. Смежные земельные участки, с правообладателем которого требуется согласовать местоположение границ: земельный участок расположен в кадастровом квартале с кадастровым номером 44:27:050702:94 расположенный по адресу: Костромская обл., г. Кострома, пос. Северный, с/т «Красинец»-земли общего пользования. При проведении согласования местоположения границ при себе необходимо иметь документ, удостоверяющий личность, а также документы о правах на земельный участок (часть 12 статьи 39, часть 2 статьи 40 Федерального закона от 24 июля 2007 г. № 221-ФЗ «О кадастровой деятельности»).

ИЗВЕЩЕНИЕ О ПРОВЕДЕНИИ СОБРАНИЯ О СОГЛАСОВАНИИ МЕСТОПОЛОЖЕНИЯ ГРАНИЦЫ ЗЕМЕЛЬНОГО УЧАСТКА

Кадастровым инженером Коржиной Еленой Андреевной, почтовый адрес: 156002, г. Кострома, ул. Комсомольская, 65-б, офис 23, e-mail: teodolit-kostroma@mail.ru, конт. тел. 8(4942)30-11-13, № регистрации в государственном реестре лиц осуществляющих кадастровую деятельность 5380, выполняются кадастровые работы в отношении земельного участка с кадастровым №44:27:050702:62, расположенного: Костромская обл., г. Кострома, п. Северный, ст. «Красинец», уч. № 62. Заказчиком кадастровых работ является Метельков Александр Витальевич, почтовый адрес: Костромская обл., г. Кострома, мкр. Давыдовский-2, д.57, кв.83, кон. тел. 89092544913. Собрание по поводу согласования местоположения границы земельного участка состоится по адресу: Костромская область, г. Кострома, пос. Северный, ст «Красинец» возле участка 63, «23» апреля 2019 года, в 10 часов 00 минут. С проектом межевого плана земельного участка можно ознакомиться по адресу: 156002, г. Кострома, ул. Комсомольская, 65-б, офис 23. Требования о проведении согласования местоположения границ земельных участков на местности принимаются с «23» марта 2019 г. по «22» апреля 2019 г. Обоснованные возражения о местоположении границ земельных участков после ознакомления с проектом межевого плана принимаются с «23» марта 2019 г. по «22» апреля 2019 г. по адресу: 156002, г. Кострома, ул. Комсомольская, 65-б, офис 23. Смежные земельные участки, с правообладателем которого требуется согласовать местоположение границ: земельный участок расположен в кадастровом квартале с кадастровым номером 44:27:050702:94 расположенный по адресу: Костромская обл., г. Кострома, пос. Северный, с/т «Красинец»-земли общего пользования. При проведении согласования местоположения границ при себе необходимо иметь документ, удостоверяющий личность, а также документы о правах на земельный участок (часть 12 статьи 39, часть 2 статьи 40 Федерального закона от 24 июля 2007 г. № 221-ФЗ «О кадастровой деятельности»).

Администрация города Костромы

ПОСТАНОВЛЕНИЕ

20 марта 2019 года

№ 393

О подготовке документации по планировке территории, ограниченной улицами Физкультурной, Линейной, проспектом Речным, проездом Речным

Рассмотрев обращение акционерного общества «Стратегия», в соответствии со статьями 41, 41.1, 41.2, 42, 43, 45, 46 Градостроительного кодекса Российской Федерации, Правилами подготовки и утверждения проекта планировки территории в отношении территорий исторических поселений федерального значения, утвержденных постановлением Правительства Российской Федерации от 27 июля 2017 года № 887, Правилами землепользования и застройки города Костромы, утвержденными решением Думы города Костромы от 16 декабря 2010 года № 62, руководствуясь статьями 42, 44, частью 1 статьи 57 Устава города Костромы,

ПОСТАНОВЛЯЮ:

1. Подготовить документацию по планировке территории, ограниченной улицами Физкультурной, Линейной, проспектом Речным, проездом Речным, согласно прилагаемому ситуационному плану, в виде проекта планировки территории с проектом межевания территории в составе проекта планировки территории (далее – документация по планировке территории).

2. Утвердить прилагаемые:

- 2.1. задание на разработку проекта планировки территории;
- 2.2. задание на выполнение инженерных изысканий.

3. Установить срок подготовки документации по планировке территории двадцать четыре месяца со дня принятия настоящего постановления.

4. Установить, что предложения физических и юридических лиц о порядке, сроках подготовки и содержании документации по планировке территории принимаются в Управлении архитектуры и градостроительства Администрации города Костромы в течение двух недель со дня публикации настоящего постановления по адресу: Российская Федерация, Костромская область, городской округ город Кострома, город Кострома, площадь Конституции, дом 2, кабинет 406, телефон (4942) 42 70 72.

5. Учить, что финансирование работ по подготовке документации по планировке территории осуществляется за счет средств акционерного общества «Стратегия».

6. Настоящее постановление подлежит официальному опубликованию в течение трех дней

	максимальный процент застройки - 40 процентов. е.) Объекты гаражного назначения. Предельное количество этажей - 2 этажа; максимальный процент застройки - 100 процентов.
	ж.) Обеспечение внутреннего правопорядка. Предельное количество этажей - 2 этажа; максимальный процент застройки - 40 процентов

ЗАИНТЕРЕСОВАННОЕ ЛИЦО:

АО «Стратегия»
(наименование юридического лица, либо Ф. И. О.
физического лица)
Майорова СВ
(подпись) (расшифровка)
(дата, М.П. – для юридических лиц)

УТВЕРЖДЕНО

постановлением Администрации города Костромы

от «20» марта 2019 года № 393

ЗАДАНИЕ

на выполнение инженерных изысканий

№ п/п	Наименование разделов	Содержание
1.	Сведения об объекте инженерных изысканий ¹	Территория, ограниченная улицами Физкультурной, Линейной, проспектом Речным, проездом Речным
2.	Основные требования к результатам инженерных изысканий	Результат инженерных изысканий оформляется в виде технического отчета о выполнении инженерных изысканий, состоящего из текстовой и графической частей, а также приложений к нему в текстовой, графической, цифровой и иных формах. Материалы и результаты инженерных изысканий представляются в Управление архитектуры и градостроительства Администрации города Костромы для размещения в информационных системах на бумажных и электронных носителях в составе и в порядке, предусмотренном постановлением Правительства Российской Федерации от 22 апреля 2017 года № 485
3.	Границы территорий проведения инженерных изысканий	Инженерные изыскания выполнять в пределах границ квартала с кадастровым номером 44:27:020313.
4.	Виды инженерных изысканий	- инженерно-геодезические; - инженерно-экологические; - инженерно-гидрометеорологические; - инженерно-геологические.
5.	Описание объекта планируемого размещения капитального строительства	а.) Малоэтажная многоквартирная жилая застройка; б.) Магазины; в.) Бытовое обслуживание; г.) Дошкольное образование, начальное и среднее общее образование; - Объекты капитального строительства, предназначенные для дошкольного образования; - Объекты капитального строительства, предназначенные для иных организаций, осуществляющих деятельность по воспитанию, образованию и просвещению, в том числе художественные, музыкальные школы и образовательные кружки; д.) Спорт. Объекты капитального строительства: спортивные клубы, спортивные залы; е.) Объекты гаражного назначения; ж.) Обеспечение внутреннего правопорядка.

(наименование юридического лица, либо Ф. И. О.
физического лица, по инициативе которых принимается

решение о подготовке документации по планировке территории)

Майорова СВ
(подпись) (расшифровка)
(дата, М.П. – для юридических лиц)

Администрация города Костромы

РАСПОРЯЖЕНИЕ

начальника Управления имущественных и земельных отношений

18.03.2019

№ 448-р

О внесении изменения в приложение 2 к извещению о проведении аукциона на право заключения договоров аренды земельных участков, расположенных на территории города Костромы, государственная собственность на которые не разграничена

В соответствии со статьями 39.11, 39.12 Земельного кодекса Российской Федерации, руководствуясь Положением об Управлении имущественных и земельных отношений Администрации города Костромы, утвержденным постановлением Администрации города Костромы от 23 марта 2015 года № 604,

ОБЯЗЫВАЮ:

1. Внести в приложение 2 к извещению о проведении аукциона на право заключения договоров аренды земельных участков, расположенных на территории города Костромы, государственная собственность на которые не разграничена, утвержденному распоряжением начальника Управления имущественных и земельных отношений Администрации города Костромы от 19 февраля 2019 года № 260-р, следующее изменение:

1.1. пункт 3. 7 изложить в следующей редакции:

«3.7. В случае одностороннего отказа от исполнения договора аренды, досрочного расторжения договора аренды земельного участка, выполнения строительства объекта до окончания срока, за который произведена оплата, арендная плата, предусмотренная пунктом

3.1. настоящего Договора, возврату Арендатору не подлежит».

2. Настоящее распоряжение вступает в силу со дня принятия и подлежит официальному опубликованию.

Начальник Управления М.Н. ИЛЬЧЕВСКАЯ.

Администрация города Костромы

РАСПОРЯЖЕНИЕ

начальника Управления имущественных и земельных отношений

18.03.2019

№ 449-р

О внесении изменения в приложение 2 к извещению о проведении аукциона на право заключения договоров аренды земельных участков, расположенных на территории города Костромы, государственная собственность на которые не разграничена

В соответствии со статьями 39.11, 39.12 Земельного кодекса Российской Федерации, руководствуясь Положением об Управлении имущественных и земельных отношений Администрации города Костромы, утвержденным постановлением Администрации города Костромы от 23 марта 2015 года № 604,

ОБЯЗЫВАЮ:

1. Внести в приложение 2 к извещению о проведении аукциона на право заключения договоров аренды земельных участков, расположенных на территории города Костромы, государственная собственность на которые не разграничена, утвержденному распоряжением начальника Управления имущественных и земельных отношений Администрации города Костромы от 26 февраля 2019 года № 308-р, следующее изменение:

1.1. пункт 3. 7 изложить в следующей редакции:

«3.7. В случае одностороннего отказа от исполнения договора аренды, досрочного расторжения договора аренды земельного участка, выполнения строительства объекта до окончания срока, за который произведена оплата, арендная плата, предусмотренная пунктом 3.1. настоящего Договора, возврату Арендатору не подлежит».

2. Настоящее распоряжение вступает в силу со дня принятия и подлежит официальному опубликованию.

Начальник Управления М.Н. ИЛЬЧЕВСКАЯ.

Администрация города Костромы

ПОСТАНОВЛЕНИЕ

20 марта 2019 года

№ 395

Об отклонении документации по планировке территории, ограниченной улицами Калиновской, Катушечной, Маршала Новикова, Ленина, и о направлении ее на доработку

В соответствии со статьей 46 Градостроительного кодекса Российской Федерации, Порядком организации и проведения публичных слушаний по вопросам местного значения города Костромы, утвержденным решением Думы города Костромы от 26 апреля 2018 года № 64, учитывая протокол публичных слушаний от 18 декабря 2018 года, заключение о результатах публичных слушаний, руководствуясь статьями 42, 44, частью 1 статьи 57 Устава города Костромы,

ПОСТАНОВЛЯЮ:

1. Отклонить и направить на доработку в Управление архитектуры и градостроительства Администрации города Костромы документацию по планировке территории, ограниченной улицами Калиновской, Катушечной, Маршала Новикова, Ленина (далее – документация по планировке территории).

2. Установить срок доработки документации по планировке территории шесть месяцев со дня принятия настоящего постановления.

3. Настоящее постановление подлежит официальному опубликованию и размещению на официальном сайте Администрации города Костромы в информационно-телекоммуникационной сети «Интернет».

Глава Администрации города Костромы А.В. СМЕРНОВ.

Администрация города Костромы

ПОСТАНОВЛЕНИЕ

20 марта 2019 года

№ 396

О внесении изменения в пункт 2 постановления Администрации города Костромы от 16 января 2019 года № 29 «О подготовке документации по планировке территории, ограниченной улицами Заволжской, Беленогова Юрия, Машиностроителей, улицей местного значения»

На основании обращения муниципального казенного учреждения города Костромы «Центр градостроительства» от 29 января 2019 года № 023, руководствуясь статьями 42, 44, частью 1 статьи 57 Устава города Костромы,

ПОСТАНОВЛЯЮ:

1. Внести изменение в пункт 2 постановления Администрации города Костромы от 16 января 2019 года № 29 «О подготовке документации по планировке территории, ограниченной улицами Заволжской, Беленогова Юрия, Машиностроителей, улицей местного значения», изложив его в следующей редакции:

«2. Установить срок подготовки документации по планировке территории - до 30 сентября 2019 года.»

2. Настоящее постановление подлежит официальному опубликованию в течение трех дней со дня его подписания и размещению на официальном сайте Администрации города Костромы в информационно-телекоммуникационной сети «Интернет».

Глава Администрации города Костромы А.В. СМЕРНОВ.

Глава города Костромы

ПОСТАНОВЛЕНИЕ

20 марта 2019 года

№ 20

О назначении публичных слушаний по проектам постановлений Администрации города Костромы о предоставлении разрешений на отклонение от предельных параметров разрешенного строительства на земельных участках, расположенных в городе Костроме по адресам:

улица 8 Марта, 47/112, улица Заволжская, 109, улица Космонавтов, 66, и на условно разрешенный вид использования земельных участков, имеющих местоположение в городе Костроме: улица 8 Марта, с кадастровым номером 44:27:040637:675, улица Тополиная, с кадастровым номером 44:27:070411:1066, улица Заволжская, с кадастровым номером 44:27:080509:144

Рассмотрев обращение главы Администрации города Костромы от 19 марта 2019 года № 24исх-1066/19 "О назначении публичных слушаний", в целях соблюдения права человека на благоприятные условия жизнедеятельности, прав и законных интересов правообладателей земельных участков и объектов капитального строительства, в соответствии со статьями 5¹, 39, 40 Градостроительного кодекса Российской Федерации, Федеральным законом от 6 октября 2003 года № 131-ФЗ "Об общих принципах организации местного самоуправления в Российской Федерации", Порядком организации и проведения публичных слушаний по проектам муниципальных правовых актов города Костромы в сфере градостроительной деятельности, Правилами землепользования и застройки города Костромы, руководствуясь статьями 20, 37 и 56 Устава города Костромы,

ПОСТАНОВЛЯЮ:

1. Назначить публичные слушания по проектам постановлений Администрации города Костромы о предоставлении разрешений:

1) на отклонение от предельных параметров разрешенного строительства на земельном участке, расположенном в зоне малоэтажной, индивидуальной жилой застройки Ж-1 по адресу: Российская Федерация, Костромская область, городской округ город Кострома, город Кострома, улица 8 Марта, 47/112;

2) на отклонение от предельных параметров разрешенного строительства на земельном участке, расположенном в зоне малоэтажной, индивидуальной жилой застройки Ж-1 по адресу: Российская Федерация, Костромская область, городской округ город Кострома, город Кострома, улица Заволжская, 109;

3) на отклонение от предельных параметров разрешенного строительства на земельном участке, расположенном в зоне малоэтажной, индивидуальной жилой застройки Ж-1 по адресу: Российская Федерация, Костромская область, городской округ город Кострома, город Кострома, улица Космонавтов, 66;

4) на условно разрешенный вид использования земельного участка, имеющего местоположение в зоне малоэтажной, индивидуальной жилой застройки Ж-1: Российская Федерация, Костромская область, городской округ город Кострома, город Кострома, улица 8 Марта, с кадастровым номером 44:27:040637:675;

5) на условно разрешенный вид использования земельного участка, имеющего местоположение в зоне малоэтажной жилой застройки Ж-2: Российская Федерация, Костромская область, городской округ город Кострома, город Кострома, улица Тополиная, с кадастровым номером 44:27:070411:1066;

6) на условно разрешенный вид использования земельного участка, имеющего местоположение в зоне многоэтажной жилой застройки Ж-4: Российская Федерация, Костромская область, городской округ город Кострома, город Кострома, улица Заволжская, с кадастровым номером 44:27:080509:144, в форме собрания участников публичных слушаний по проекту муниципального правового акта в Администрации города Костромы.

2. Определить организатором публичных слушаний по проектам постановлений Администрации города Костромы о предоставлении разрешений на отклонение от предельных параметров разрешенного строительства на земельных участках, расположенных в городе Костроме по адресам: улица 8 Марта, 47/112, улица Заволжская, 109, улица Космонавтов, 66, и на условно разрешенный вид использования земельных участков, имеющих местоположение в городе Костроме: улица 8 Марта, с кадастровым номером 44:27:040637:675, улица Тополиная, с кадастровым номером 44:27:070411:1066, улица Заволжская, с кадастровым номером 44:27:080509:144, - Комиссию по подготовке проекта Правил землепользования и застройки города Костромы.

3. Назначить проведение собрания участников публичных слушаний на 8 апреля 2019 года в период с 15.00 до 16.10 часов по адресу: Российская Федерация, Костромская область, городской округ город Кострома, город Кострома, площадь Конституции, 2, 3 этаж, кабинет 303в.

4. Утвердить прилагаемые:

1) повестку собрания участников публичных слушаний по проектам постановлений Администрации города Костромы о предоставлении разрешения на отклонение от предельных параметров разрешенного строительства на земельных участках, расположенных в городе Костроме по адресам: улица 8 Марта, 47/112, улица Заволжская, 109, улица Космонавтов, 66, и на условно разрешенный вид использования земельных участков, имеющих местоположение в городе Костроме: улица 8 Марта, с кадастровым номером 44:27:040637:675, улица Тополиная, с кадастровым номером 44:27:070411:1066, улица Заволжская, с кадастровым номером 44:27:080509:144 (приложение 1);

2) оповещение о начале публичных слушаний (приложение 2).

5. Опубликовать настоящее постановление 22 марта 2019 года в порядке, установленном для официального опубликования муниципальных правовых актов города Костромы, иной официальной информации, и разместить на официальном сайте Думы города Костромы в информационно-телекоммуникационной сети "Интернет".

6. С 1 апреля 2019 года разместить на официальном сайте Администрации города Костромы в информационно-телекоммуникационной сети "Интернет" прилагаемые:

1) проект постановления Администрации города Костромы "О предоставлении разрешения на отклонение от предельных параметров разрешенного строительства на земельном участке, расположенном по адресу: Российская Федерация, Костромская область, городской округ город Кострома, город Кострома, улица 8 Марта, 47/112" (приложение 3);

2) проект постановления Администрации города Костромы "О предоставлении разрешения на отклонение от предельных параметров разрешенного строительства на земельном участке, расположенном по адресу: Российская Федерация, Костромская область, городской округ город Кострома, город Кострома, улица Заволжская, 109" (приложение 4);

3) проект постановления Администрации города Костромы "О предоставлении разрешения на отклонение от предельных параметров разрешенного строительства на земельном участке, расположенном по адресу: Российская Федерация, Костромская область, городской округ город Кострома, город Кострома, улица Космонавтов, 66" (приложение 5);

4) проект постановления Администрации города Костромы "О предоставлении разрешения на условно разрешенный вид использования земельного участка, имеющего местоположение: Российская Федерация, Костромская область, городской округ город Кострома, город Кострома, улица 8 Марта, с кадастровым номером 44:27:040637:675" (приложение 6);

5) проект постановления Администрации города Костромы "О предоставлении разрешения на условно разрешенный вид использования земельного участка, имеющего местоположение: Российская Федерация, Костромская область, городской округ город Кострома, город Кострома, улица Тополиная, с кадастровым номером

44:27:070411:1066" (приложение 7);

6) проект постановления Администрации города Костромы "О предоставлении разрешения на условно разрешенный вид использования земельного участка, имеющего местоположение: Российская Федерация, Костромская область, городской округ город Кострома, город Кострома, улица Заволжская, с кадастровым номером 44:27:080509:144" (приложение 8).

7. Не позднее 2 апреля 2019 года разместить и до 8 апреля 2019 года распространять оповещение о начале публичных слушаний на информационных стендах, находящихся в муниципальной собственности.

8. Настоящее постановление вступает в силу со дня его официального опубликования.

Глава города Костромы Ю.В. ЖУРИН.

Приложение 1 к постановлению Главы города Костромы от 20 марта 2019 года № 20

Повестка

собрания участников публичных слушаний по проектам постановлений Администрации города Костромы о предоставлении разрешений на отклонение от предельных параметров разрешенного строительства на земельных участках, расположенных в городе Костроме по адресам: улица 8 Марта, 47/112, улица Заволжская, 109, улица Космонавтов, 66, и на условно разрешенный вид использования земельных участков, имеющих местоположение в городе Костроме: улица 8 Марта, с кадастровым номером 44:27:040637:675, улица Тополиная, с кадастровым номером 44:27:070411:1066, улица Заволжская, с кадастровым номером 44:27:080509:144

8 апреля 2019 года

15.00–16.10

1. Вступительное слово.

Воронина Ольга Владимировна – председатель Комиссии по подготовке проекта Правил землепользования и застройки города Костромы – 5 мин.

Якимов Владимир Вячеславович – заместитель председательствующего, заместитель председателя Комиссии по подготовке проекта Правил землепользования и застройки города Костромы.

2. Основные доклады:

- по вопросу предоставления разрешения на отклонение от предельных параметров разрешенного строительства на земельном участке, расположенном по адресу: Российская Федерация, Костромская область, городской округ город Кострома, город Кострома, улица 8 Марта, 47/112

Карабанова Ирина Юрьевна – 5 мин.;

- по вопросу предоставления разрешения на отклонение от предельных параметров разрешенного строительства на земельном участке, расположенном по адресу: Российская Федерация, Костромская область, городской округ город Кострома, город Кострома, улица Заволжская, 109

Демидов Вячеслав Георгиевич – 5 мин.;

- по вопросу предоставления разрешения на отклонение от предельных параметров разрешенного строительства на земельном участке, расположенном по адресу: Российская Федерация, Костромская область, городской округ город Кострома, город Кострома, улица Космонавтов, 66

Кузнецова Галина Николаевна – 5 мин.;

- по вопросу предоставления разрешения на условно разрешенный вид использования земельного участка, имеющего местоположение: Российская Федерация, Костромская область, городской округ город Кострома, город Кострома, улица 8 Марта, с кадастровым номером 44:27:040637:675

Соколов Иван Викторович, действующий по доверенности в интересах ООО "Престиж" – 5 мин.;

- по вопросу предоставления разрешения на условно разрешенный вид использования земельного участка, имеющего местоположение: Российская Федерация, Костромская область, городской округ город Кострома, город Кострома, улица Тополиная, с кадастровым номером 44:27:070411:1066

Рэнберг Анжела Александровна – 5 мин.;

- по вопросу предоставления разрешения на условно разрешенный вид использования земельного участка, имеющего местоположение: Российская Федерация, Костромская область, городской округ город Кострома, город Кострома, улица Заволжская, с кадастровым номером 44:27:080509:144

Ильчевская Марина Николаевна – начальник Управления имущественных и земельных отношений Администрации города Костромы – 5 мин.;

3. Вопросы к выступившим (в письменной, устной форме) – 10 мин.

4. Выступления участников публичных слушаний в порядке поступления заявок на выступление – 10 мин.

5. Подведение итогов публичных слушаний и оглашение проекта заключения.

Воронина Ольга Владимировна – председатель Комиссии по подготовке проекта Правил землепользования и застройки города Костромы – 10 мин.

6. Заключительное слово председательствующего.

Воронина Ольга Владимировна - председатель Комиссии по подготовке проекта Правил землепользования и застройки города Костромы – 5 мин.

Приложение 2 к постановлению Главы города Костромы от 20 марта 2019 года № 20

ОПОВЕЩЕНИЕ О НАЧАЛЕ ПУБЛИЧНЫХ СЛУШАНИЙ

Глава города Костромы информирует о назначении публичных слушаний по проектам постановлений Администрации города Костромы о предоставлении разрешений на отклонение от предельных параметров разрешенного строительства на земельных участках, расположенных в городе Костроме по адресам: улица 8 Марта, 47/112, улица Заволжская, 109, улица Космонавтов, 66, и на условно разрешенный вид использования земельных участков, имеющих местоположение в городе Костроме: улица 8 Марта, с кадастровым номером 44:27:040637:675, улица Тополиная, с кадастровым номером 44:27:070411:1066, улица Заволжская, с кадастровым номером 44:27:080509:144.

Публичные слушания состоятся 8 апреля 2019 года с 15.00 до 16.10 часов в здании по адресу: Российская Федерация, Костромская область, городской округ город Кострома, город Кострома, площадь Конституции, дом 2, 3 этаж, кабинет 303в.

Организатор публичных слушаний, - Комиссия по подготовке проекта Правил землепользования и застройки города Костромы (адрес: Российская Федерация, Костромская область, городской округ город Кострома, город Кострома, площадь Конституции, дом 2, телефон 32 70 97).

Экспозиция проектов проводится в здании по адресу: Российская Федерация, Костромская область, городской округ город Кострома, город Кострома, площадь Конституции, дом 2, с 1 апреля 2019 года по 8 апреля 2019 года. Консультирование проводится во вторник и четверг 2 и 4 апреля 2019 года с 16.00 по 18.00 часов.

Проекты, подлежащие рассмотрению на публичных слушаниях, и информационные материалы к ним (при наличии) будут размещены на официальном сайте Администрации города Костромы по адресу: www.gradkostroma.ru с 1 апреля 2019 года.

Участники публичных слушаний в целях идентификации представляют сведения о себе (фамилию, имя, отчество (при наличии), дату рождения, адрес места жительства (регистрации) - для физических лиц; наименование, основной государственный регистрационный номер, место нахождения и адрес - для юридических лиц) с приложением документов, подтверждающих такие сведения.

Участники публичных слушаний, являющиеся правообладателями соответствующих земельных участков и (или) расположенных на них объектов капитального строительства и (или) помещений, являющихся частью указанных объектов капитального строительства, также представляют сведения соответственно о таких земельных участках, объектах капитального строительства, помещениях, являющихся частью указанных объектов капитального строительства, из Единого государственного реестра недвижимости и иные документы, устанавливающие или удостоверяющие их права на такие земельные участки, объекты капитального строительства, помещения, являющиеся частью указанных объектов капитального строительства.

В случае внесения предложений и замечаний в письменной форме документы представляются участниками публичных слушаний в виде заверенных копий либо копий с приложением оригиналов для их сверки.

В случае направления предложений и замечаний участником публичных слушаний представляется согласие на обработку его персональных данных с учетом требований, установленных Федеральным законом от 27 июля 2006 года № 152-ФЗ "О персональных данных".

Участники публичных слушаний, представившие указанные сведения о себе, имеют право вносить предложения и замечания, касающиеся рассматриваемого проекта:

- 1) в письменной форме в адрес организатора публичных слушаний с 1 апреля 2019 года по 8 апреля 2019 года;
- 2) посредством записи в книге (журнале) учета посетителей экспозиции проектов, подлежащих рассмотрению на публичных слушаниях, с 1 апреля 2019 года по 8 апреля 2019 года в здании по адресу: Российская Федерация, Костромская область, городской округ город Кострома, город Кострома, площадь Конституции, 2, 4 этаж;
- 3) в устной и письменной форме в ходе проведения публичных слушаний.

Приложение 3 к постановлению Главы города Костромы от 20 марта 2019 года № 20

Администрация города Костромы ПРОЕКТ
ПОСТАНОВЛЕНИЕ

№ _____

О предоставлении разрешения на отклонение от предельных параметров разрешенного строительства на земельном участке, расположенном по адресу: Российская Федерация, Костромская область, городской округ город Кострома, город Кострома, улица 8 Марта, 47/112

На основании заявления И. Ю. Карабановой, в соответствии со статьей 40 Градостроительного кодекса Российской Федерации, протоколом публичных слушаний по вопросу предоставления разрешения на отклонение от предельных параметров разрешенного строительства на земельном участке, расположенном по адресу: Российская Федерация, Костромская область, городской округ город Кострома, город Кострома, улица 8 Марта, 47/112, с учетом заключения о результатах публичных слушаний, рекомендаций Комиссии по подготовке проекта Правил землепользования и застройки города Костромы, руководствуясь статьями 42, 44, частью 1 статьи 57 Устава города Костромы,

ПОСТАНОВЛЯЮ:

1. Предоставить разрешение на отклонение от предельных параметров разрешенного строительства на земельном участке с кадастровым номером 44:27:040637:1, площадью 0,0983 га, расположенном по адресу: Российская Федерация, Костромская область, городской округ город Кострома, город Кострома, улица 8 Марта, 47/112, установив минимальные отступы по фактической границе реконструированного объекта капитального строительства, установив максимальный процент застройки земельного участка - 26,95 %, в целях реконструкции индивидуального жилого дома, согласно приложению к настоящему постановлению.

2. Настоящее постановление вступает в силу со дня его подписания, подлежит официальному опубликованию в бюллетене «Официальный вестник города Костромы» и размещению на официальном сайте Администрации города Костромы в информационно-телекоммуникационной сети «Интернет».

Глава Администрации города Костромы А.В. СМИРНОВ.

Приложение к постановлению Администрации города Костромы от _____ года № _____

№ п/п	Наименование и обозначение	Этажность	Количество		Площадь м²		Строительный объем м³	
			зданий	зданий	зданий	зданий	зданий	зданий
1	Индивидуальный жилой дом (рекон.)	1-2	1	1	119,84	119,84		
2	Рекон. пристройка	1	1	1	8,30	8,30		
3	Автономная печь открытого типа	1	1	1	61,2	61,2		
4	Автономная печь закрытого типа	1	1	1	63,98	63,98		
5	Холодильная камера	1	1	1	11,55	11,55		

Условные обозначения

- Граница территории земельного участка
- Граница зоны разрешенного размещения
- Реконструируемые здания и сооружения
- Реконструируемая пристройка
- Существующие здания и сооружения
- Сносимые здания и сооружения
- Проектируемые проезды и площадки
- Существующие проезды и площадки
- Озеленение

Технико-экономические показатели

Показатели в границах ЗУ по градостроительному плану:

- Площадь участка: 983 м²
- Площадь застройки: 354,87 м²
- Процент застройки: 26,95%

Примечание: Проектные документы разработаны в соответствии с градостроительным планом земельного участка, заданием на проектирование, градостроительным регламентом, административным актом о предоставлении разрешения на отклонение от предельных параметров разрешенного строительства (в случае если на земельном участке предусмотрено применение градостроительного регламента или в отношении его не устанавливается градостроительный регламент), техническими регламентами, в том числе устанавливающими требования по обеспечению пожарной безопасности зданий, сооружений, объектов и безопасного использования территории и не территории, и с соблюдением технических условий.

Исполнитель: Карабанова И.Ю., Карабанова И.Ю., ПЗУ

Имя, Фамилия, Инициалы, Подпись, Дата

Роль, группа, должность, Подпись, Дата

Ген. директор, Подпись, Дата

И. директор, Подпись, Дата

Согласно: Карабанова И.Ю., Карабанова И.Ю., ПЗУ

Имя, Фамилия, Инициалы, Подпись, Дата

Роль, группа, должность, Подпись, Дата

Ген. директор, Подпись, Дата

И. директор, Подпись, Дата

Согласно: Карабанова И.Ю., Карабанова И.Ю., ПЗУ

Имя, Фамилия, Инициалы, Подпись, Дата

Роль, группа, должность, Подпись, Дата

Ген. директор, Подпись, Дата

И. директор, Подпись, Дата

Согласно: Карабанова И.Ю., Карабанова И.Ю., ПЗУ

Приложение 4 к постановлению Главы города Костромы от 20 марта 2019 года № 20

Администрация города Костромы ПРОЕКТ
ПОСТАНОВЛЕНИЕ

№ _____

О предоставлении разрешения на отклонение от предельных параметров разрешенного строительства на земельном участке, расположенном по адресу: Российская Федерация, Костромская область, городской округ город Кострома, город Кострома, улица Заволжская, 109

На основании заявления В. Г. Демидова, в соответствии со статьей 40 Градостроительного кодекса Российской Федерации, протоколом публичных слушаний по вопросу предоставления разрешения на отклонение от предельных параметров разрешенного строительства на земельном участке, расположенном по адресу: Российская Федерация, Костромская область, городской округ город Кострома, город Кострома, улица Заволжская, 109, с учетом заключения о результатах публичных слушаний, рекомендаций Комиссии по подготовке проекта Правил землепользования и застройки города Костромы, руководствуясь статьями 42, 44, частью 1 статьи 57 Устава города Костромы,

ПОСТАНОВЛЯЮ:

1. Предоставить разрешение на отклонение от предельных параметров разрешенного строительства на земельном участке с кадастровым номером 44:27:080211:5, площадью 0,0570 га, расположенном по адресу: Российская Федерация, Костромская область, городской округ город Кострома, город Кострома, улица Заволжская, 109, установив минимальный отступ от северо-западной границы земельного участка 2,0 м от точки А до точки Б, в целях реконструкции индивидуального жилого дома, согласно приложению к настоящему постановлению.

2. Настоящее постановление вступает в силу со дня его подписания, подлежит официальному опубликованию в бюллетене «Официальный вестник города Костромы» и размещению на официальном сайте Администрации города Костромы в информационно-телекоммуникационной сети «Интернет».

Глава Администрации города Костромы А.В. СМИРНОВ.

Приложение к постановлению Администрации города Костромы от _____ года № _____

№ п/п	Наименование и обозначение	Этажность	Количество		Площадь м²		Строительный объем м³	
			зданий	зданий	зданий	зданий	зданий	зданий
1	Реконструируемый индивидуальный жилой дом	1-2	1	1	181,0	181,0		

Обоснование:

1. Установить минимальный отступ от северо-западной границы земельного участка 2,0 м от т. А до т. Б.

Технико-экономические показатели, принимаемые в расчет, соответствуют требованиям экологических, санитарно-гигиенических, противопожарных, градостроительных регламентов, действующих на территории Российской Федерации, и обеспечивают безопасность для жизни и здоровья людей, эксплуатацию объекта при соблюдении предусмотренных требований.

Исполнитель: Карабанова И.Ю., Карабанова И.Ю., ПЗУ

Имя, Фамилия, Инициалы, Подпись, Дата

Роль, группа, должность, Подпись, Дата

Ген. директор, Подпись, Дата

И. директор, Подпись, Дата

Согласно: Карабанова И.Ю., Карабанова И.Ю., ПЗУ

Имя, Фамилия, Инициалы, Подпись, Дата

Роль, группа, должность, Подпись, Дата

Ген. директор, Подпись, Дата

И. директор, Подпись, Дата

Согласно: Карабанова И.Ю., Карабанова И.Ю., ПЗУ

Имя, Фамилия, Инициалы, Подпись, Дата

Роль, группа, должность, Подпись, Дата

Ген. директор, Подпись, Дата

И. директор, Подпись, Дата

Согласно: Карабанова И.Ю., Карабанова И.Ю., ПЗУ

Приложение 5 к постановлению Главы города Костромы от 20 марта 2019 года № 20

Администрация города Костромы ПРОЕКТ
ПОСТАНОВЛЕНИЕ

№ _____

ПЕРЕЧЕНЬ

выявленных на территории города Костромы бесхозных движимых вещей

№ п/п	Описание объекта	Местонахождение объекта
1	Канализационная насосная станция, в подземном исполнении, корпус выполнен из армированного стеклопластика, диаметр - 3 метра, высота - 4,5 метра; в состав КНС входит насосный агрегат Grundfos SL1.75.100.170.2.52S и шкаф управления Control WW-S 3*30-36,9A SD-ABP-I+SC1	город Кострома, микрорайон Новый город
2	Канализационная сеть выполнена из керамических труб Д=200 мм, протяженностью 232 м и 10 колодцев	город Кострома, улица Молочная гора, от дома № 1 до улицы 1 Мая

По истечении месяца со дня опубликования Перечня, в случае если лицо являющееся собственником движимой вещи не будет выявлено, Администрация города Костромы вступает во владение движимой вещью и уполномоченный орган Администрации обращается в суд с заявлением о признании такой вещи бесхозной и признании права муниципальной собственности на нее.

Дополнительная информация по телефону 42-71-81

Администрация города Костромы

ПОСТАНОВЛЕНИЕ

21 марта 2019 года

№ 406

О внесении изменений в схему размещения нестационарных торговых объектов на территории города Костромы

В соответствии со статьей 10 Федерального закона от 28 декабря 2009 года № 381-ФЗ «Об основах государственного регулирования торговой деятельности в Российской Федерации», статьей 4 Закона Костромской области от 2 сентября 2010 года № 657-4-ЗКО «О государственном регулировании торговой деятельности на территории Костромской области», постановлением департамента экономического развития, промышленности и торговли Костромской области от 21 марта 2011 года № 7 «О порядке разработки и утверждения органами местного самоуправления муниципальных образований Костромской области схемы размещения нестационарных торговых объектов», в целях упорядочения размещения объектов нестационарной торговой сети, создания условий для улучшения организации и качества обслуживания населения города Костромы, руководствуясь статьями 42, 44, частью 1 статьи 57 Устава города Костромы,

ПОСТАНОВЛЯЮ:

1. Внести в схему размещения нестационарных торговых объектов на территории города Костромы, утвержденную постановлением Администрации города Костромы от 26 мая 2011 года № 1219 (с изменениями, внесенными постановлениями Администрации города Костромы от 28 июля 2011 года № 1751, от 13 декабря 2011 года № 2814, от 23 декабря 2011 года № 2939, от 5 марта 2012 года № 342, от 20 апреля 2012 года № 805, от 13 августа 2012 года № 1649, от 18 октября 2012 года № 2165, от 26 июля 2013 года № 1634, от 18 декабря 2013 года № 2904, от 14 февраля 2014 года № 398, от 19 июня 2014 года № 1538, от 25 июля 2014 года № 1908, от 30 октября 2014 года № 2949, от 18 декабря 2014 года № 3432, от 29 декабря 2014 года № 3584, от 23 марта 2015 года № 603, от 12 мая 2015 года № 1053, от 4 августа 2015 года № 1996, от 10 сентября 2015 года № 2522, от 3 ноября 2015 года № 3152, от 3 декабря 2015 года № 3584, от 22 декабря 2015 года № 3832, от 11 февраля 2016 года № 292, от 21 марта 2016 года № 595, от 8 апреля 2016 года № 894, от 13 апреля 2016 года № 945, от 5 мая 2016 года № 1117, от 1 июня 2016 года № 1461, от 12 августа 2016 года № 2246, от 7 октября 2016 года № 2873, от 30 ноября 2016 года № 3232, от 9 января 2017 года № 25, от 13 апреля 2017 года № 905, от 15 июня 2017 года № 1720, от 31 июля 2017 года № 2137, 29 ноября 2017 года № 3113, от 29 января 2018 года № 121, от 25 июня 2018 года № 1349, от 25 июля 2018 года № 1637, от 2 августа 2018 года № 1694, от 19 октября 2018 года № 2338, от 18 декабря 2018 года № 2733, от 15 февраля 2019 года № 208) следующие изменения:

1.1. изложить строку 16 в следующей редакции:

« 16.	Улица Титова, в районе дома 1	9	тонар	1	хлебобулочные, мучные и кондитерские изделия в промышленной упаковке	круглый год
		4	киоск	1	квас разливной	с мая по сентябрь включительно
		4	холодильный прилавок	1	мороженое и прохладительные напитки в фабричной упаковке	с мая по сентябрь включительно

1.2. изложить строку 27 в следующей редакции:

« 27.	Улица Шагова, в районе дома 154	9	тонар	1	мясная продукция	круглый год
		9	тонар	1	мучные кондитерские изделия в промышленной упаковке	круглый год
		9	палатка	1	плодоовощная продукция	с июля по сентябрь включительно
		2	передвижная автоцистерна	1	разливное молоко	круглый год

1.3. изложить строку 39 в следующей редакции:

« 39.	Улица Ленина, в районе дома 88	9	тонар	1	продовольственные товары	круглый год
-------	--------------------------------	---	-------	---	--------------------------	-------------

		9	тонар	1	мясная и молочная продукция	круглый год
		9	тонар	1	молочная продукция	круглый год
		9	тонар	1	мясная продукция	круглый год
		9	тонар	2	мучные кондитерские изделия в фабричной упаковке	круглый год
		18	павильон	1	печатная продукция	круглый год
		23	киоски с местами для ожидания транспорта	1	хлебобулочные изделия и продовольственные товары	круглый год
		7	киоск	1	хлебобулочные изделия	круглый год
		20	павильон	1	мясная и молочная продукция	круглый год
		4	киоск	1	питьевая вода	круглый год

1.4. строку 53 исключить;

1.5. изложить строку 57 в следующей редакции:

« 57.	Улица Профсоюзная, в районе дома 13	4	передвижная автоцистерна или ролл-бар	1	квас разливной	с мая по сентябрь
		6,7	киоск с местами для ожидания транспорта	1	продовольственные товары	круглый год

1.6. изложить строку 60 в следующей редакции:

« 60.	Микрорайон Давыдовский-3, в районе дома 4	9	тонар	1	мясная продукция	круглый год
		9	тонар	1	мучные кондитерские изделия в фабричной упаковке	круглый год
		9	тонар	1	продовольственные товары	круглый год
		12,61	киоски с местами для ожидания транспорта	1	продовольственные товары	круглый год

1.7. в строке 63 слова «цистерна изотермическая» заменить словами «передвижная автоцистерна»;

1.8. изложить строку 69 в следующей редакции:

« 69.	Кинешемское шоссе, в районе дома 21	4	передвижная автоцистерна или ролл-бар	1	квас разливной	с мая по сентябрь
		9	киоск	1	печатная продукция	круглый год
		9	тонар	1	мучные кондитерские изделия	круглый год

1.9. строку 75 исключить;

1.10. строку 80 исключить;

1.11. изложить строку 88 в следующей редакции:

« 88.	Улица Стопани, в районе дома 31	4,0	киоск	1	квас разливной	с мая по сентябрь включительно
-------	---------------------------------	-----	-------	---	----------------	--------------------------------

1.12. заменить в строке 89 слова «цистерна изотермическая» словами «передвижная автоцистерна»;

1.13. изложить строку 91 в следующей редакции:

« 91.	Улица Южная, в районе дома 12	9	тонар	3	мясная продукция	круглый год
		9	тонар	2	мучные кондитерские изделия в промышленной упаковке	круглый год
		9	тонар	1	плодоовощная продукция	круглый год
		9	тонар	1	цветочная продукция	круглый год
		2	передвижная автоцистерна	1	разливное молоко	круглый год
		11,5 1	киоски с местами для ожидания транспорта	1	хлебобулочные изделия, продовольственные товары	круглый год
18	павильон	1	печатная продукция	круглый год		

1.14. строку 96 исключить;

1.15. изложить строку 101 в следующей редакции:

« 101.	Улица Боровая, у дома 33	11,78	киоск с местами для	1	продовольственные товары	круглый год
--------	--------------------------	-------	---------------------	---	--------------------------	-------------

			ожидания транспорта			»;
--	--	--	---------------------	--	--	----

1.16. строку 102 исключить;

1.17. изложить строку 183 в следующей редакции:

«	183.	Улица Ленина, в районе дома 93а	10	киоск с местами для ожидания транспорта	1	продовольственные товары	круглый год	»;
---	------	---------------------------------	----	---	---	--------------------------	-------------	----

1.18. изложить строку 187 в следующей редакции:

«	187.	Улица Ленина, в районе дома 108	21	киоск	1	хлебобулочные изделия	круглый год	»;
			4	киоск	1	питьевая вода	круглый год	

1.19. в строке 249 слова «киоск в составе остановочного комплекса» заменить словами «киоски в составе остановочного комплекса», слова «цистерна изотермическая» заменить словами «передвижная автоцистерна»;

1.20. изложить строку 308 в следующей редакции:

«	308.	Улица Центральная, в районе дома 56/1	7	киоск с местами для ожидания транспорта	1	продовольственные товары	круглый год	»;
			9	киоск	1	печатная продукция	круглый год	

1.21. изложить строки 367, 368 в следующей редакции:

«	367.	Поселок Волжский, в районе остановки общественного транспорта	9,3	павильон с местами для ожидания транспорта	1	продовольственные товары	круглый год	»;
			9	тонар	1	мясная продукция	круглый год	
	368.	Улица Боровая, в районе дома 33	100	павильон	2	продовольственные товары	круглый год	»;
			9	палатка	2	плодоовощная продукция	круглый год	
			9	киоск	1	печатная продукция	круглый год	

1.22. изложить строку 372 в следующей редакции:

«	372.	Улица Беленогова Юрия, напротив дома 30	9	киоск с местами для ожидания транспорта	1	печатная продукция	круглый год	»;
---	------	---	---	---	---	--------------------	-------------	----

1.23. исключить строки 374, 395;

1.24. дополнить строками 429 - 432 следующего содержания:

«	429.	Улица Малышковская, в районе дома 40	20	павильон с местами для ожидания транспорта	1	продовольственные товары	круглый год	»;
	430.	Некрасовское шоссе, в районе дома 195	12,0	киоск с местами для ожидания транспорта	1	продовольственные товары	круглый год	
	431.	Улица Ленина, в районе дома 153	6,0	палатка	2	плодоовощная продукция	с мая по октябрь включительно	
	432.	Улица Олега Юрасова, в районе дома 7	24,0	павильон	1	продовольственные товары	круглый год	

1.25. приложение 16 изложить в новой редакции согласно приложению 1 к настоящему постановлению;

1.26. приложение 27 изложить в новой редакции согласно приложению 2 к настоящему постановлению;

1.27. приложение 39 изложить в новой редакции согласно приложению 3 к настоящему постановлению;

1.28. приложение 57 изложить в новой редакции согласно приложению 4 к настоящему постановлению;

1.29. приложение 60 изложить в новой редакции согласно приложению 5 к настоящему постановлению;

1.30. приложение 63 изложить в новой редакции согласно приложению 6 к настоящему постановлению;

1.31. приложение 69 изложить в новой редакции согласно приложению 7 к настоящему постановлению;

1.32. приложение 88 изложить в новой редакции согласно приложению 8 к настоящему постановлению;

1.33. приложение 89 изложить в новой редакции согласно приложению 9 к настоящему постановлению;

1.34. приложение 91 изложить в новой редакции согласно приложению 10 к настоящему постановлению;

1.35. приложение 102 признать утратившим силу;

1.36. приложение 183 изложить в новой редакции согласно приложению 11 к настоящему постановлению;

1.37. приложение 367 изложить в новой редакции согласно приложению 12 к настоящему постановлению;

1.38. приложение 368 изложить в новой редакции согласно приложению 13 к настоящему постановлению;

1.39. дополнить:

1.39.1. приложением 101 согласно приложению 14 к настоящему постановлению;

1.39.2. приложением 187 согласно приложению 15 к настоящему постановлению;

1.39.3. приложением 249 согласно приложению 16 к настоящему постановлению;

1.39.4. приложением 308 согласно приложению 17 к настоящему постановлению;

1.39.5. приложением 372 согласно приложению 18 к настоящему постановлению;

1.39.6. приложением 429 согласно приложению 19 к настоящему постановлению;


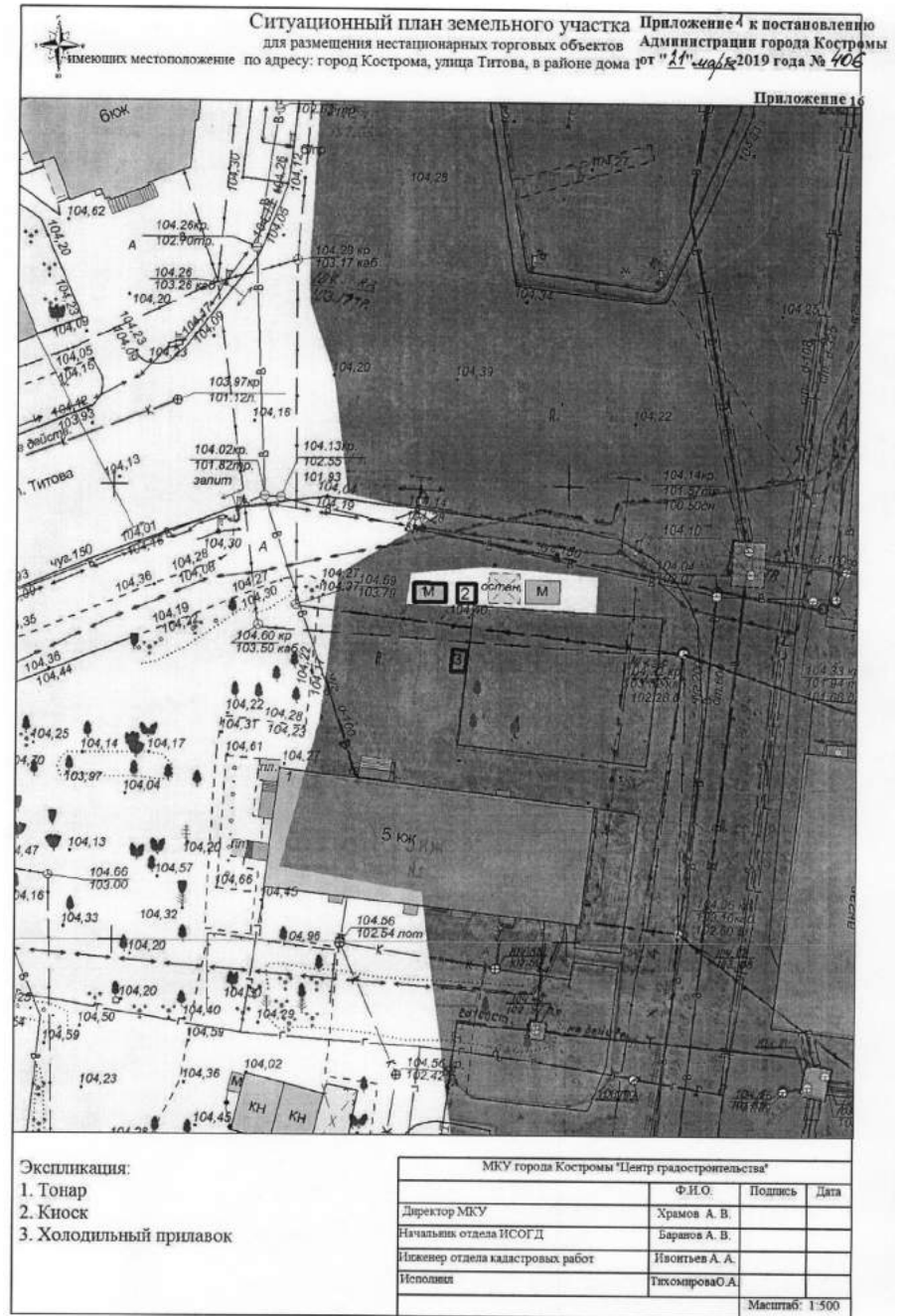
1.39.7. приложением 430 согласно приложению 20 к настоящему постановлению;





1.39.8. приложением 431 согласно приложению 21 к настоящему постановлению;

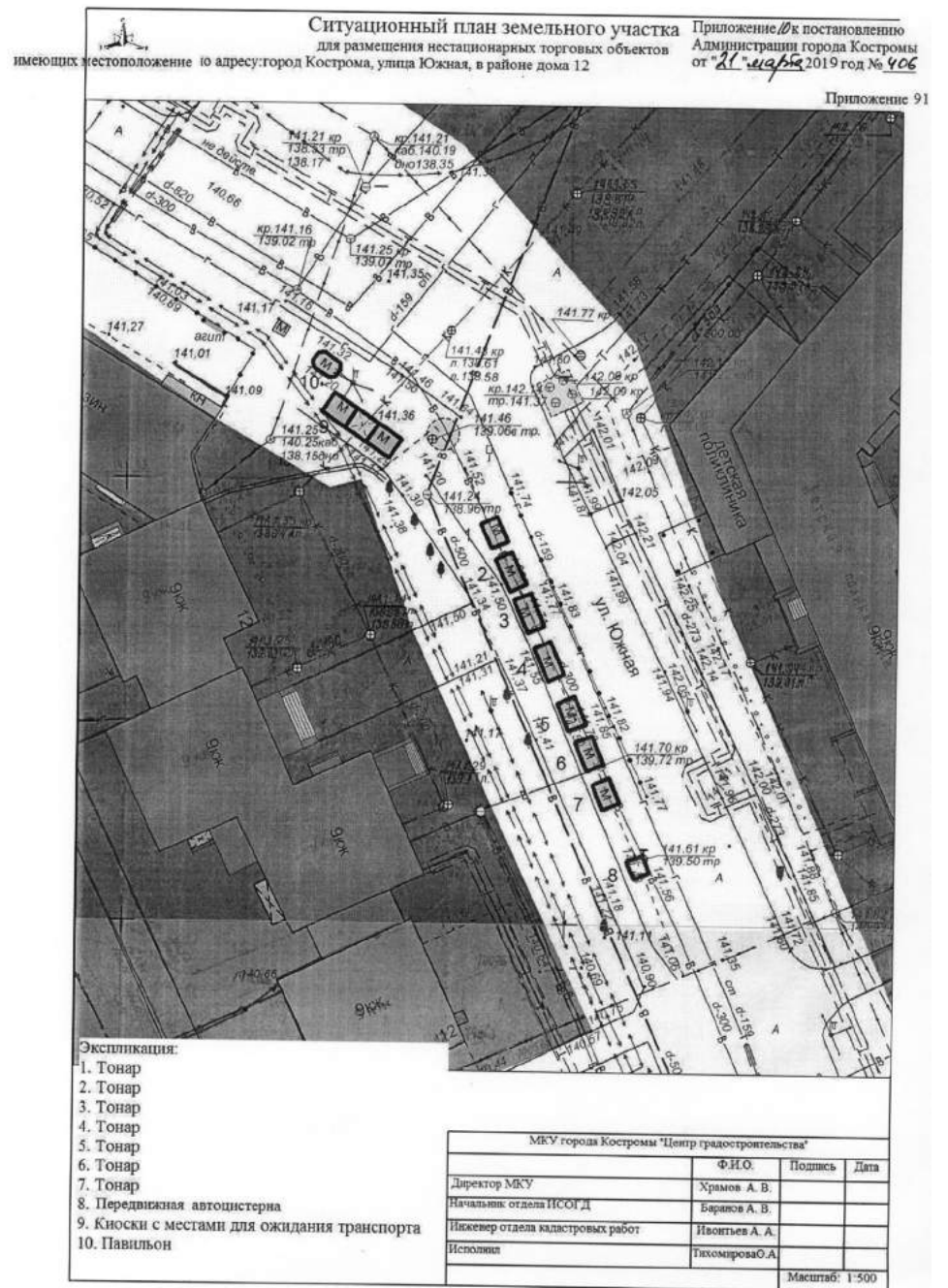

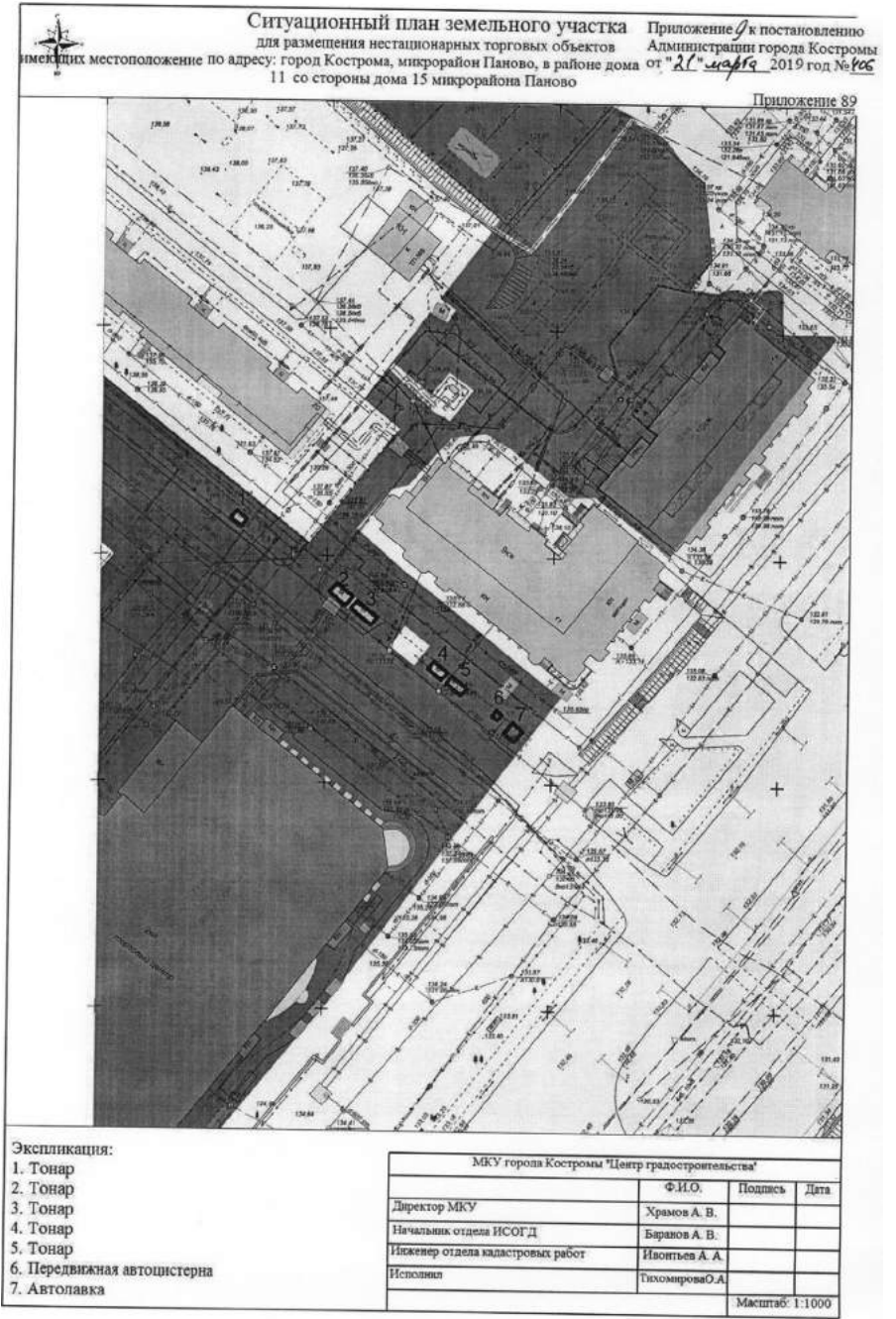
1.39.9. приложением 432 согласно приложению 22 к настоящему постановлению.


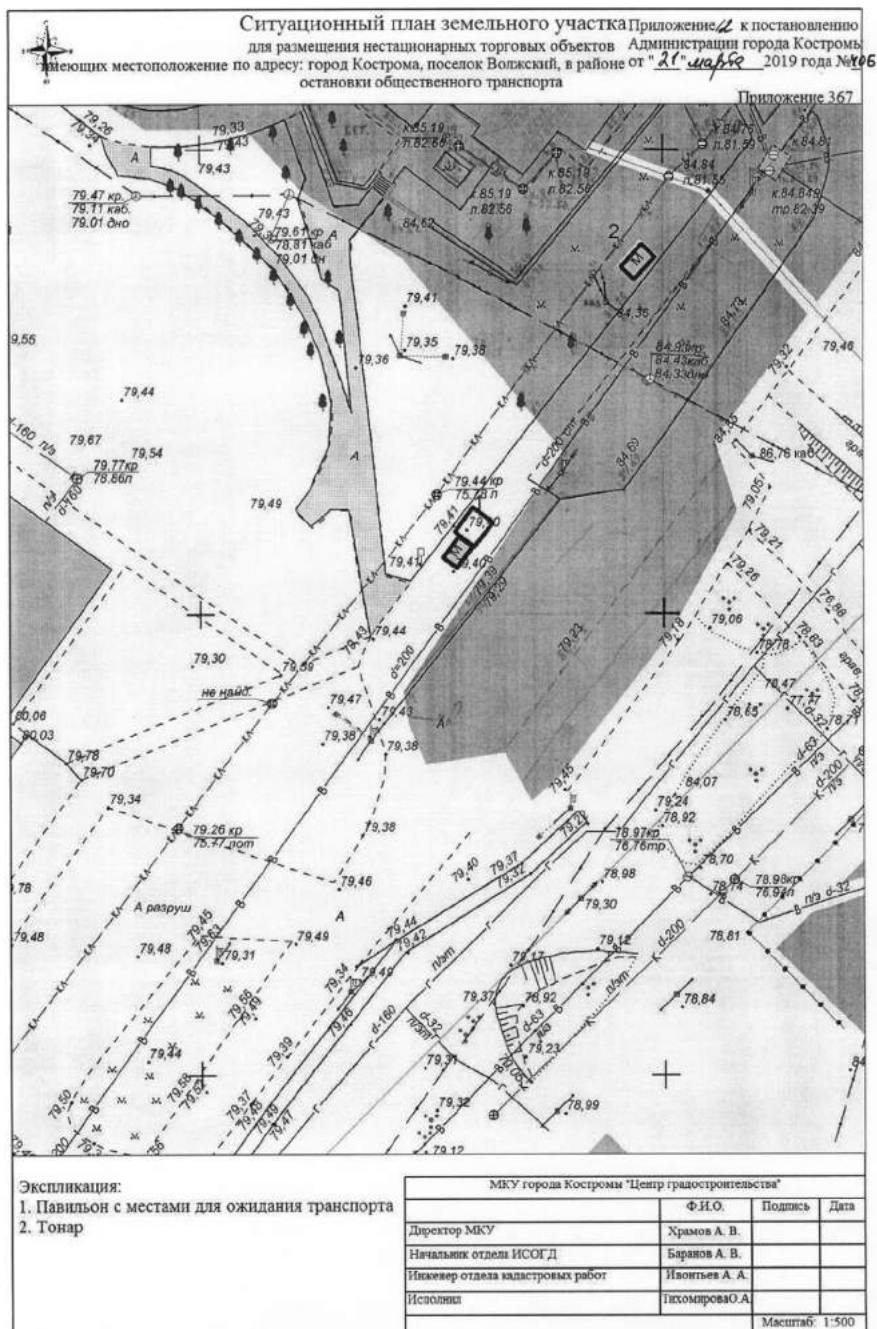

2. Настоящее постановление вступает в силу со дня его официального опубликования и подлежит размещению на официальном сайте Администрации города Костромы в информационно-телекоммуникационной сети «Интернет».

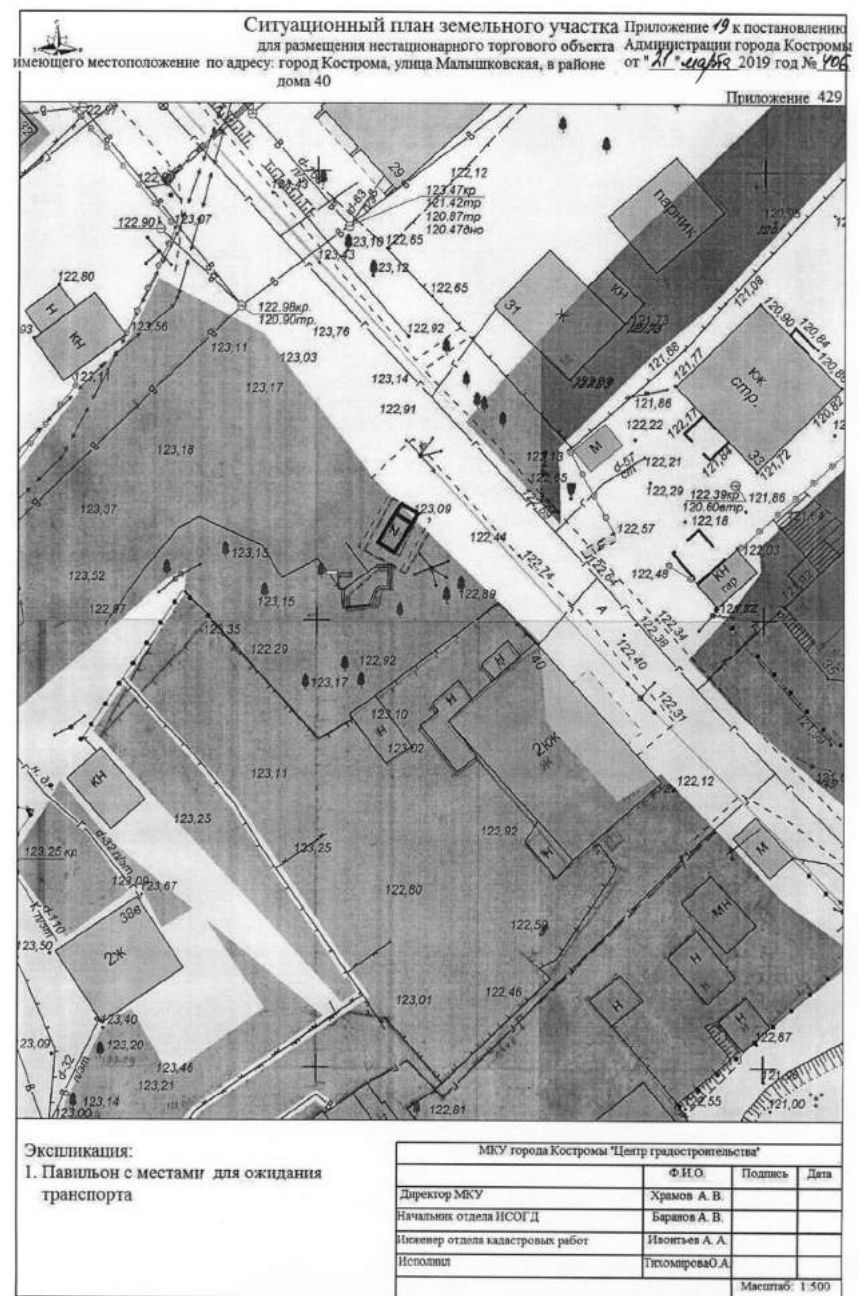
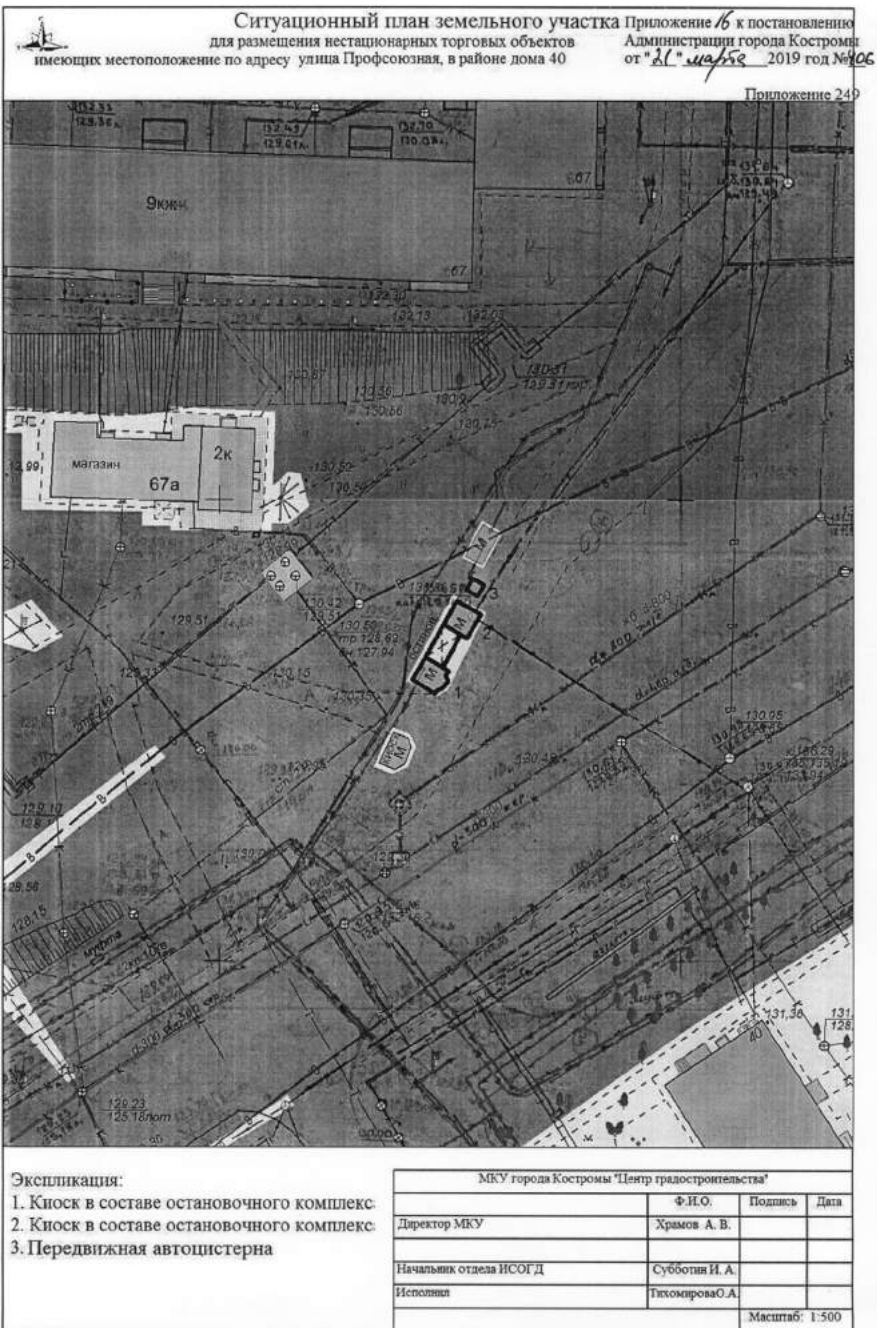
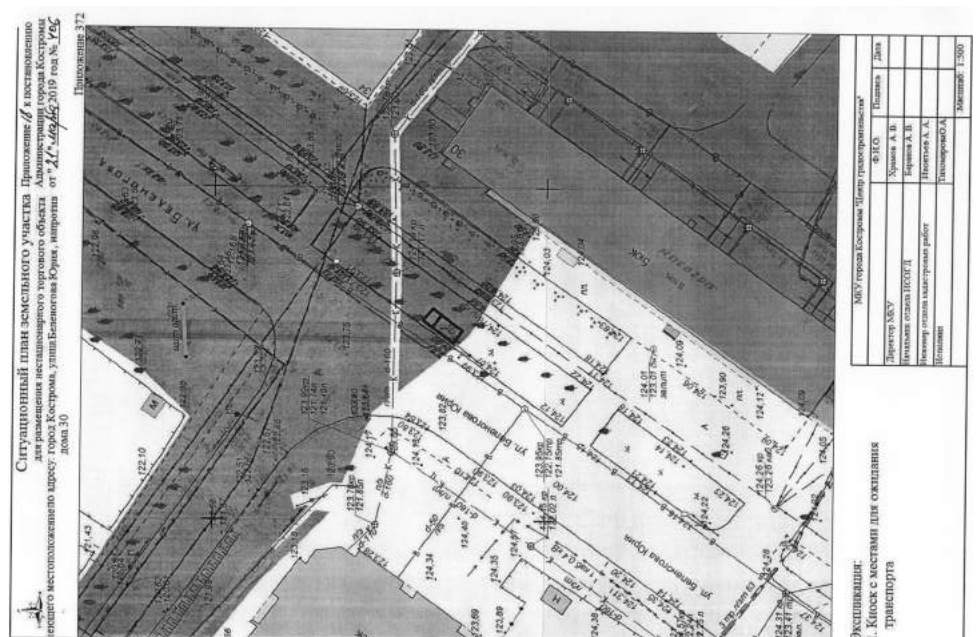


Глава Администрации города Костромы А.В. СМЕРНОВ.


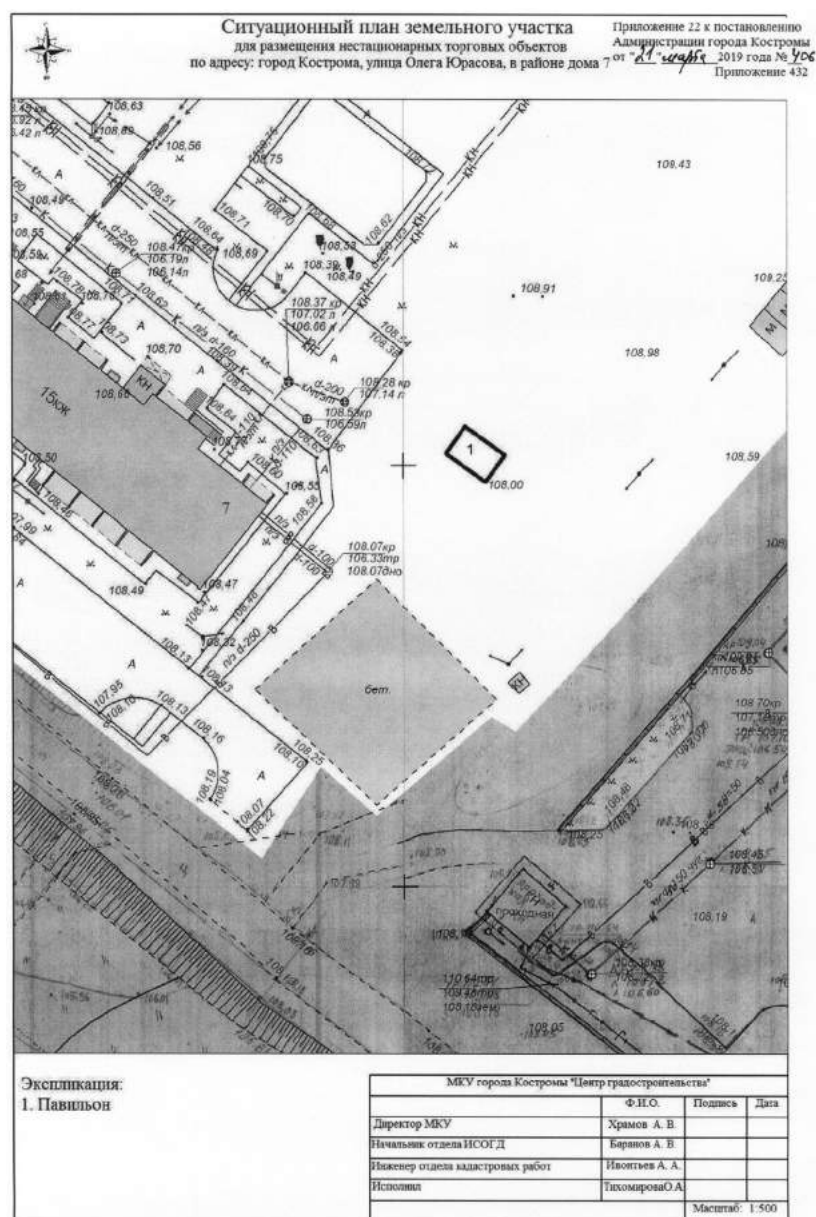
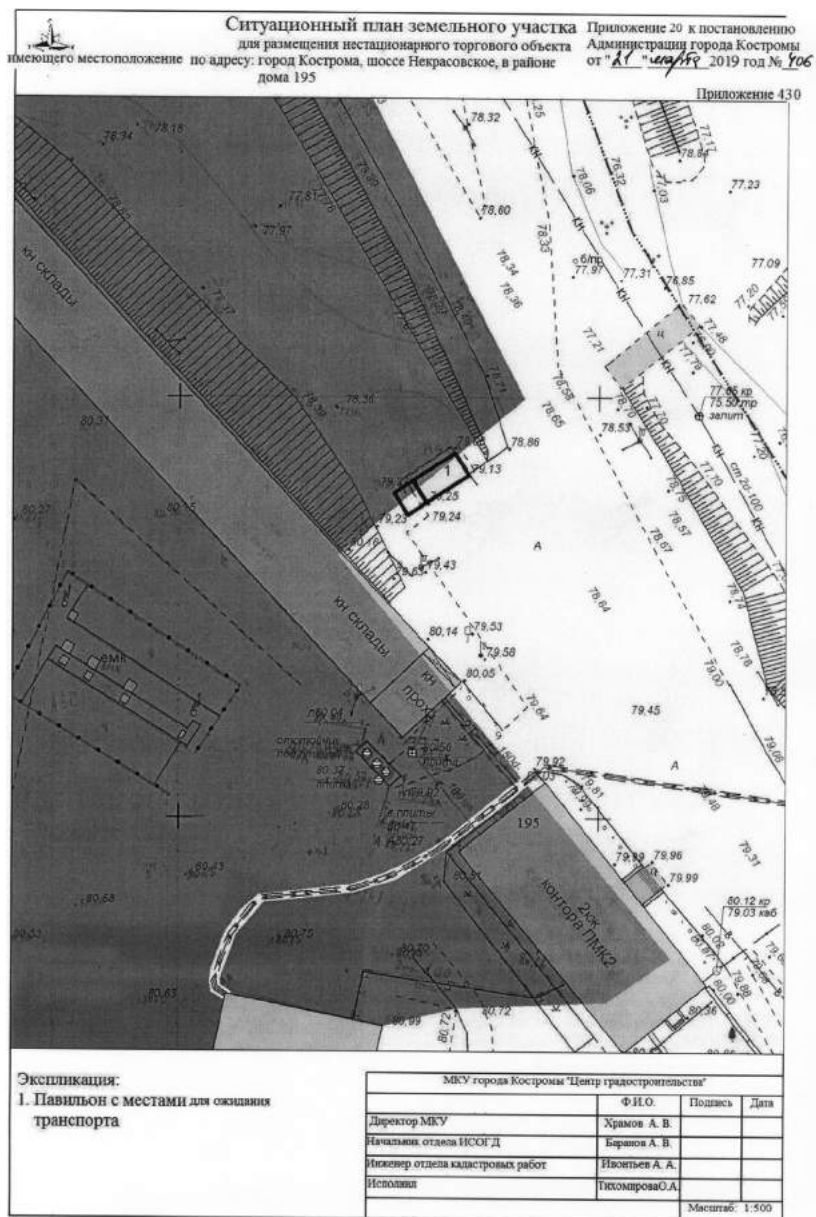












(Начало на стр. 1)

Содержание номера:

Распоряжение начальника Управления имущественных и земельных отношений Администрации города Костромы от 18 марта 2019 года № 448-р
«О внесении изменения в приложение 2 к извещению о проведении аукциона на право заключения договоров аренды земельных участков, расположенных на территории города Костромы, государственная собственность на которые не разграничена».....стр. 18

Распоряжение начальника Управления имущественных и земельных отношений Администрации города Костромы от 18 марта 2019 года № 449-р
«О внесении изменения в приложение 2 к извещению о проведении аукциона на право заключения договоров аренды земельных участков, расположенных на территории города Костромы, государственная собственность на которые не разграничена».....стр. 18

Постановление Администрации города Костромы от 20 марта 2019 года № 395
«Об отклонении документации по планировке территории, ограниченной улицами Калиновской, Катущечной, Маршала Новикова, Ленина, и о направлении ее на доработку».....стр. 18

Постановление Администрации города Костромы от 20 марта 2019 года № 396
«О внесении изменения в пункт 2 постановления Администрации города Костромы от 16 января 2019 года № 29 "О подготовке документации по планировке территории, ограниченной улицами Заволжской, Белоногова Юрия, Машиностроителей, улицей местного значения"».....стр. 18

Постановление Главы города Костромы от 20 марта 2019 года № 20
«О назначении публичных слушаний по проектам постановлений Администрации города Костромы о предоставлении разрешений на отклонение от предельных параметров разрешенного строительства на земельных участках, расположенных в городе Костроме по адресам: улица 8 Марта, 47/112, улица Заволжская, 109, улица Космонавтов, 66, и на условно разрешенный вид использования земельных участков, имеющих местоположение в городе Костроме: улица 8 Марта, с кадастровым номером 44:27:040637:675, улица Тополиная, с кадастровым номером 44:27:070411:1066, улица Заволжская, с кадастровым номером 44:27:080509:144»стр. 18–21

Извещение о проведении собрания о согласовании местоположения границы земельного участка.....стр. 21

Перечень выявленных на территории города Костромы бесхозяйных движимых вещей.....стр. 22

Постановление Администрации города Костромы от 21 марта 2019 года № 406
«О внесении изменений в схему размещения нестационарных торговых объектов на территории города Костромы».....стр. 22–28

