

# ОФИЦИАЛЬНЫЙ ВЕСТНИК

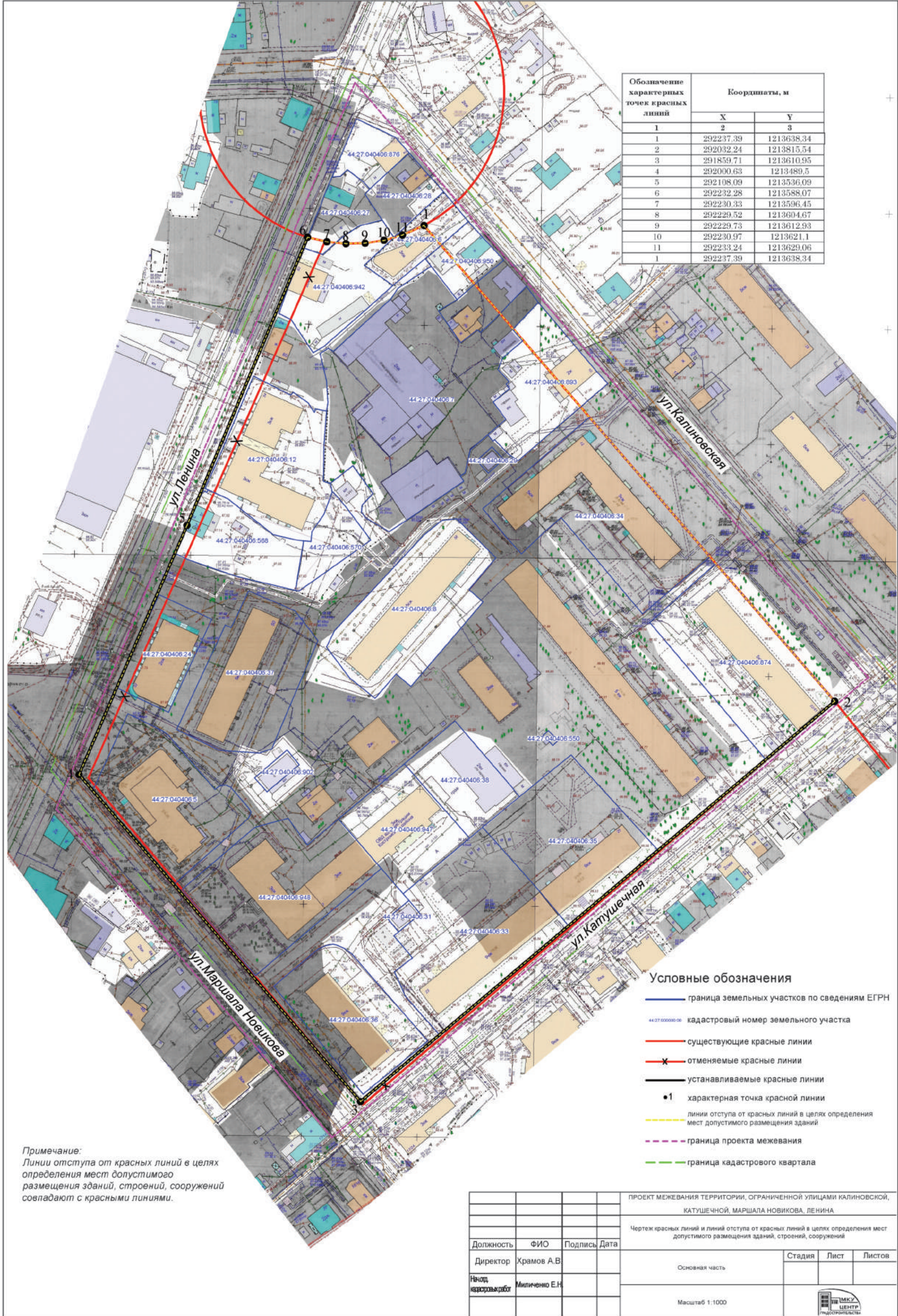
города Костромы

16+

Бюллетень № 48 (442)

30 ноября 2018 года

**Проект межевания территории, ограниченной улицами Калиновской, Катущечной, Маршала Новикова, Ленина**



(Содержание номера см. на стр. 24)

Администрация города Костромы

## ПОСТАНОВЛЕНИЕ

26 ноября 2018 года

№ 2600

**О предоставлении разрешения на отклонение от предельных параметров разрешенного строительства на земельном участке, расположенном по адресу: Российская Федерация, Костромская область, городской округ город Кострома, город Кострома, проезд Бугры, 14**

На основании заявления С. Н. Гомозова, в интересах которого действует Д. Н. Петрушенко по доверенности от 20 июля 2018 года № 44АА0623541, в соответствии со статьей 40 Градостроительного кодекса Российской Федерации, протоколом публичных слушаний от 29 октября 2018 года № 120 по вопросу предоставления разрешения на отклонение от предельных параметров разрешенного строительства на земельном участке, расположенном по адресу: Российская Федерация, Костромская область, городской округ город Кострома, город Кострома, проезд Бугры, 14, с учетом заключения о результатах публичных слушаний, рекомендаций Комиссии по подготовке проекта Правил землепользования и застройки города Костромы, руководствуясь статьями 42, 44, частью 1 статьи 57 Устава города Костромы,

## ПОСТАНОВЛЯЮ:

1. Предоставить разрешение на отклонение от предельных параметров разрешенного строительства на земельном участке с кадастровым номером 44:27:050552:143, площадью 0, 0458 га, расположенном по адресу: Российская Федерация, Костромская область, городской округ город Кострома, город Кострома, проезд Бугры, 14, установив минимальный отступ от юго-восточной границы земельного участка 1,6 м от точки 1 до точки 2, в целях строительства индивидуального жилого дома, согласно приложению к настоящему постановлению.

2. Настоящее постановление вступает в силу со дня его подписания, подлежит официальному опубликованию в бюллетене «Официальный вестник города Костромы» и размещению на официальном сайте Администрации города Костромы в информационно – телекоммуникационной сети «Интернет».

Глава Администрации города Костромы А.В. СМИРНОВ.

Приложение к постановлению Администрации города Костромы от 26 ноября 2018 года № 2600

Экспликация зданий и сооружений		Наименование		Примечание	
№ п/п	по плану	наименование	примечание	сущ.	проект.
1	Идивидуальный жилой дом, подпадающий под демонтаж			сущ.	
2	Идивидуальный жилой дом			проект.	

Тепло-экономические показатели			
Поз.	Наименование	Ед. изм.	Количество
1.	Площадь участка	м <sup>2</sup>	458,00
2.	Площадь застройки	м <sup>2</sup>	72,00
3.	Процент застройки участка	%	15,70

Условные обозначения и обозначения	
Условные обозначения	Обозначения
Граница участка	-----
Линия отступа от границы земельного участка	-----
Границы соседних участков	-----
Строения подпадающие под демонтаж	-----
Существующий жилой дом	-----
Проектируемый жилой дом	-----

**ОТКЛОНЕНИЯ ОТ ПРЕДЕЛЬНЫХ ПАРАМЕТРОВ РАЗРЕШЕННОГО СТРОИТЕЛЬСТВА:**

1. Установить минимальный отступ от юго-восточной границы земельного участка - 1,6 м в точке 1,2.

№	Кв.	Лист	Плос.	Дата	Стан.	Лист	Лист
№	№	№	№	№	№	№	№
1	1	1	1	1	1	1	1

Иллюстрация: СХЕМА ПЛАНИРОВОЧНОЙ ОРГАНИЗАЦИИ ЗЕМЕЛЬНОГО УЧАСТКА. На плане показаны границы участка, соседних участков, существующий и проектируемый жилые дома, линии отступа от границ. Координаты точек 1, 2, 3, 4, 5, 6, 7, 8, 9, 10, 11, 12, 13, 14, 15, 16, 17, 18, 19, 20, 21, 22, 23, 24, 25, 26, 27, 28, 29, 30, 31, 32, 33, 34, 35, 36, 37, 38, 39, 40, 41, 42, 43, 44, 45, 46, 47, 48, 49, 50, 51, 52, 53, 54, 55, 56, 57, 58, 59, 60, 61, 62, 63, 64, 65, 66, 67, 68, 69, 70, 71, 72, 73, 74, 75, 76, 77, 78, 79, 80, 81, 82, 83, 84, 85, 86, 87, 88, 89, 90, 91, 92, 93, 94, 95, 96, 97, 98, 99, 100.

Администрация города Костромы

## ПОСТАНОВЛЕНИЕ

23 ноября 2018 года

№ 2596

**О внесении изменения в Состав и структуру сил и средств постоянной готовности Костромского городского звена территориальной подсистемы единой государственной системы предупреждения и ликвидации чрезвычайных ситуаций Костромской области**

В соответствии с Федеральным законом от 21 декабря 1994 года № 68-ФЗ «О защите населения и территорий от чрезвычайных ситуаций природного и техногенного характера», постановлением Правительства Российской Федерации от 30 декабря 2003 года № 794 «О единой государственной системе предупреждения и ликвидации чрезвычайных ситуаций», постановлением администрации Костромской области от 10 сентября 2007 года № 214-а «О территориальной подсистеме единой государственной системы предупреждения и ликви-

дации чрезвычайных ситуаций Костромской области», руководствуясь статьями 42, 44, частью 1 статьи 57 Устава муниципального образования городского округа город Кострома,

## ПОСТАНОВЛЯЮ:

1. Внести изменение в Состав и структуру сил и средств постоянной готовности Костромского городского звена территориальной подсистемы единой государственной системы предупреждения и ликвидации чрезвычайных ситуаций Костромской области, утвержденный постановлением Главы города Костромы от 21 мая 2007 года № 1117 «О Костромском городском звене территориальной подсистемы единой государственной системы предупреждения и ликвидации чрезвычайных ситуаций Костромской области» (с изменениями, внесенными постановлениями Администрации города Костромы от 1 апреля 2014 года № 767, от 2 сентября 2016 года № 2500) дополнив его строкой 23 следующего содержания:

«	23	Управление Федеральной службы войск национальной гвардии Российской Федерации по Костромской области	Управление Федеральной службы войск национальной гвардии Российской Федерации по Костромской области	156016, город Кострома, улица Профсоюзная, дом 34а	1/4	1	-	-
			Отряд мобильного назначения	156016, город Кострома, улица Профсоюзная, дом 34а	1/50	5	-	2
			Специальный отряд быстрого реагирования	156016, город Кострома, улица Профсоюзная, дом 34а	1/20	5	-	-
			Отдел вневедомственной охраны по городу Костроме	156013, город Кострома, улица Беговая, дом 16	1/15	5	-	-

2. Настоящее постановление вступает в силу со дня его подписания и подлежит официальному опубликованию.

Глава Администрации города Костромы А.В. СМИРНОВ.

**ИЗВЕЩЕНИЕ О ПРОВЕДЕНИИ СОБРАНИЯ О СОГЛАСОВАНИИ МЕСТОПОЛОЖЕНИЯ ГРАНИЦЫ ЗЕМЕЛЬНОГО УЧАСТКА**

Кадастровым инженером Баданиной А.С., Костромская обл., г. Кострома, проспект Речной, д.86, кв.7, uck44@mail.ru, тел. 8-920-387-44-64, номер регистрации в государственном реестре лиц осуществляющих кадастровую деятельность 27573,

выполняются кадастровые работы в отношении земельного участка с кадастровым номером 44:27:020213:4, расположенного: Костромская обл., г. Кострома, ул. Бляхина, д.9, заказчиком кадастровых работ является Абасова Д.В. почтовый адрес: Костромская обл., г. Кострома, ул. Водяная, д.36, кв.3, тел. 89502487564.

Собрание по поводу согласования местоположения границы земельного участка состоится по адресу: Костромская обл., г. Кострома, ул. Комсомольская, д.65Б, офис 11 «31» декабря 2018 г. в «10» часов «00» минут

С проектом межевого плана земельного участка можно ознакомиться по адресу: Костромская обл., г. Кострома, ул. Комсомольская, д.65Б, офис 11.

Обоснованные возражения по проекту межевого плана и требования о проведении согласования местоположения границ земельных участков на местности принимаются с «30» ноября 2018 г. по «30» декабря 2018 г. по адресу: Костромская обл., г. Кострома, ул. Комсомольская, д.65Б, офис 11.

Смежные земельные участки, с правообладателями которых требуется согласовать местоположение границ земельных участков: кадастровый номер 44:27:020213:5 расположенный по адресу: г. Кострома, ул. Бляхина, д.7.

При проведении согласования местоположения границ при себе необходимо иметь документ, удостоверяющий личность, а также документы о правах на земельный участок (часть 12 статьи 39, часть 2 статьи 40 Федерального закона от 24 июля 2007 года N 221-ФЗ "О кадастровой деятельности").

**ИЗВЕЩЕНИЕ О ПРОВЕДЕНИИ СОБРАНИЯ О СОГЛАСОВАНИИ МЕСТОПОЛОЖЕНИЯ ГРАНИЦЫ ЗЕМЕЛЬНОГО УЧАСТКА**

**Кадастровым инженером Перминовой А.С., специалистом ООО «Центр кадастровых услуг», Костромская обл., г. Кострома, ул. Маршала Новикова, д.22/22, офисы № 1, 5, 6, 7, 8, регистрации в государственном реестре лиц: 3169, anperminova88@yandex.ru, тел. 49-61-92, 8 915 924 26 40,**

выполняются кадастровые работы в отношении земельных участков

**1.** земельный участок с кадастровым номером 44:27:070514:53, расположенный: Костромская обл., г. Кострома, д. Турабьево, садоводческое товарищество "Корень" участок № 53.

**2.** земельный участок с кадастровым номером 44:27:070514:54, расположенный: Костромская обл., г. Кострома, д. Турабьево, садоводческое товарищество "Корень" участок № 54.

Заказчиком кадастровых работ является Чугунова Галина Витальевна, почтовый адрес: Костромская обл., г. Кострома, мкрн Юбилейный, д.4, кв.60, тел. 8-905-150-72-44.

Собрание по поводу согласования местоположения границы земельного участка состоится по адресу: **Костромская обл., г. Кострома, ул. Маршала Новикова, д.22/22, офис № 5**

**«10» января 2019 г. в «14» часов «00» минут**

С проектом межевого плана земельного участка можно ознакомиться по адресу: **Костромская обл., г. Кострома, ул. Маршала Новикова, д.22/22, офис № 5.**

Требования о проведении согласования местоположения границ земельных участков на местности принимаются с **«30» ноября 2018 г. по «09» января 2019 г. (кроме выходных дней)** по адресу: **Костромская обл., г. Кострома, ул. Маршала Новикова, д.22/22, офис № 5.**

Обоснованные возражения о местоположении границ земельных участков после ознакомления с проектом межевого плана принимаются с **«30» ноября 2018 г. по «09» января 2019 г. (кроме выходных дней)** по адресу: **Костромская обл., г. Кострома, ул. Маршала Новикова, д.22/22, офис № 5.**

**Смежные земельные участки, с правообладателями которых требуется согласовать местоположение границ земельных участков:**

**1.** Земельный участок с кадастровым номером 44:27:070514:52, расположенный: Костромская обл., г. Кострома, д. Турабьево, садоводческое товарищество «Корень», участок № 52;

**2.** Земельный участок с кадастровым номером 44:27:070514:55, расположенный: Костромская обл., г. Кострома, д. Турабьево, садоводческое товарищество «Корень», участок № 55;

**3.** Земельный участок с кадастровым номером 44:27:070514:69, расположенный: Костромская обл., г. Кострома, ул. Красная Байдарка, садоводческое товарищество «Корень», участок № 66 (земли общего пользования).

**При проведении согласования местоположения границ при себе необходимо иметь документ, удостоверяющий личность, а также документы о правах на земельный участок (часть 12 статьи 39, часть 2 статьи 40 Федерального закона от 24 июля 2007 года N 221-ФЗ "О кадастровой деятельности").**

- земельного участка с кадастровым номером 44:27:070508:54, расположенного: Костромская обл., г. Кострома, п. Красная Байдарка, НСТ «Южный-1», участок № 54, заказчиком кадастровых работ является Ковырялова Е.Л., почтовый адрес: Костромская обл., г. Кострома, м-н Юбилейный, д.21, кв.58, тел. 89632186737;

- земельного участка с кадастровым номером 44:27:070508:55, расположенного: Костромская обл., г. Кострома, п. Красная Байдарка, НСТ «Южный-1», участок № 55, заказчиком кадастровых работ является Курова Н.М., почтовый адрес: Костромская обл., г. Кострома, ул. Профсоюзная, д.32, кв.68, тел. 89109552411;

- земельного участка с кадастровым номером 44:27:070508:66, расположенного: Костромская обл., г. Кострома, п. Красная Байдарка, НСТ «Южный-1», участок № 66, заказчиком кадастровых работ является Воробьева В.В., почтовый адрес: Костромская обл., г. Кострома, ул. 2-я Красная Байдарка, д.86, кв.2, тел. 89203805053.

Собрание по поводу согласования местоположения границы земельного участка состоится по адресу: Костромская обл., г. Кострома, ул. Комсомольская, д.65Б, офис 11 «31» декабря 2018 г. в «10» часов «00» минут

С проектом межевого плана земельного участка можно ознакомиться по адресу: Костромская обл., г. Кострома, ул. Комсомольская, д.65Б, офис 11.

Обоснованные возражения по проекту межевого плана и требования о проведении согласования местоположения границ земельных участков на местности принимаются с «30» ноября 2018 г. по «30» декабря 2018 г. по адресу: Костромская обл., г. Кострома, ул. Комсомольская, д.65Б, офис 11,

Смежные земельные участки, с правообладателями которых требуется согласовать местоположение границ земельных участков: кадастровый номер 44:27:070508:148, 44:27:070508:18, 44:27:070508:20, 44:27:070508:23, 44:27:070508:25, 44:27:070508:28, 44:27:070508:33, 44:27:070508:44, 44:27:070508:50, 44:27:070508:52, 44:27:070508:53, 44:27:070508:56, 44:27:070508:67 расположенные по адресу: г. Кострома, п. Красная Байдарка НСТ «Южный-1».

При проведении согласования местоположения границ при себе необходимо иметь документ, удостоверяющий личность, а также документы о правах на земельный участок (часть 12 статьи 39, часть 2 статьи 40 Федерального закона от 24 июля 2007 года N 221-ФЗ "О кадастровой деятельности").

**ИЗВЕЩЕНИЕ О ПРОВЕДЕНИИ СОБРАНИЯ О СОГЛАСОВАНИИ МЕСТОПОЛОЖЕНИЯ ГРАНИЦЫ ЗЕМЕЛЬНОГО УЧАСТКА**

Кадастровым инженером Крюковой Н.А., Костромская обл., г. Кострома, м-н Якиманиха, д.16, кв.85, knatalb@mail.ru, тел. 8-910-920-87-17, номер регистрации в государственном реестре лиц осуществляющих кадастровую деятельность 2225, выполняются кадастровые работы в отношении

- земельного участка с кадастровым номером 44:27:070508:19, расположенного: Костромская обл., г. Кострома, п. Красная Байдарка, НСТ «Южный-1», участок № 19, заказчиком кадастровых работ является Метленер А.В., почтовый адрес: Костромская обл., г. Кострома, ул. Бульварная, д.25, кв.15, тел. 89092552286;

- земельного участка с кадастровым номером 44:27:070508:24, расположенного: Костромская обл., г. Кострома, п. Красная Байдарка, НСТ «Южный-1», участок № 24, заказчиком кадастровых работ является Котова В.В., почтовый адрес: Костромская обл., г. Кострома, ул. Красная Байдарка, д.3, кв.39, тел. 89607498036;

- земельного участка с кадастровым номером 44:27:070508:29, расположенного: Костромская обл., г. Кострома, п. Красная Байдарка, НСТ «Южный-1», участок № 29, заказчиком кадастровых работ является Бондарь Г.Д., почтовый адрес: Костромская обл., г. Кострома, пр. Рябиновый, д.6, кв.10, тел. 89502421387;

- земельного участка с кадастровым номером 44:27:070508:30, 44:27:070508:31, расположенного: Костромская обл., г. Кострома, п. Красная Байдарка, НСТ «Южный-1», участок № 30,31, заказчиком кадастровых работ является Каськова Е.А., почтовый адрес: Костромская обл., г. Кострома, ул. Профсоюзная, д.13А, кв.30, тел. 89203916416;

- земельного участка с кадастровым номером 44:27:070508:32, расположенного: Костромская обл., г. Кострома, п. Красная Байдарка, НСТ «Южный-1», участок № 32, заказчиком кадастровых работ является Сочнева Е.И., почтовый адрес: Костромская обл., г. Кострома, ул. Симановского, д.46, кв.1, тел. 89109244010;

- земельного участка с кадастровым номером 44:27:070508:45, расположенного: Костромская обл., г. Кострома, п. Красная Байдарка, НСТ «Южный-1», участок № 45, заказчиком кадастровых работ является Наливалкина И.С., почтовый адрес: Костромская обл., г. Кострома, м-н Давыдовский-2, д.17, кв.30, тел. 89101965025;

- земельного участка с кадастровым номером 44:27:070508:46, расположенного: Костромская обл., г. Кострома, п. Красная Байдарка, НСТ «Южный-1», участок № 46, заказчиком кадастровых работ является Аплавина З.В., почтовый адрес: Костромская обл., г. Кострома, ул. Советская, д.100, кв.28, тел. 89536539837;

- земельного участка с кадастровым номером 44:27:070508:47, расположенного: Костромская обл., г. Кострома, п. Красная Байдарка, НСТ «Южный-1», участок № 47, заказчиком кадастровых работ является Есипова Т.Б., почтовый адрес: Костромская обл., г. Кострома, ул. Линейная, д.12а, кв.3, тел. 89038988198;

- земельного участка с кадастровым номером 44:27:070508:49, расположенного: Костромская обл., г. Кострома, п. Красная Байдарка, НСТ «Южный-1», участок № 49, заказчиком кадастровых работ является Антифеева И.К., почтовый адрес: Костромская обл., г. Кострома, м-н Давыдовский-2, д.59, кв.163, тел. 89621870003;

- земельного участка с кадастровым номером 44:27:070508:51, расположенного: Костромская обл., г. Кострома, п. Красная Байдарка, НСТ «Южный-1», участок № 51, заказчиком кадастровых работ является Потапова И.В., почтовый адрес: Костромская обл., г. Кострома, ул. 2-я Центральная, д.7а, кв.11, тел. 89641542010;

**ИЗВЕЩЕНИЕ О ПРОВЕДЕНИИ СОБРАНИЯ О СОГЛАСОВАНИИ МЕСТОПОЛОЖЕНИЯ ГРАНИЦЫ ЗЕМЕЛЬНОГО УЧАСТКА**

Кадастровым инженером Коржиной Еленой Андреевной, почтовый адрес:156002, г. Кострома, ул. Комсомольская, 65-б, офис 23, e-mail:teodolit-kostroma@mail.ru,конт. тел. 8(4942)30-11-13, № регистрации в государственном реестре лиц осуществляющих кадастровую деятельность 5380, выполняются кадастровые работы в отношении земельных участков с кадастровым №44:27:020504:56, №44:27:020504:68, №44:27:020504:94, №44:27:020504:34, №44:27:020504:55, №44:27:020504:31, №44:27:020504:75, №44:27:020504:70, №44:27:020504:44, №44:27:020504:35, №44:27:020504:42, №44:27:020504:50, №44:27:020504:33, №44:27:020504:81, №44:27:020504:136, расположенного: Костромская область, г. Кострома, пос. Волжский, ст «Огонек-2», уч. №54, уч.№65, №91, №33, №53, №30, №72, №67, №41, №34, №42, №48, №32, №76, №86а, № кадастрового квартала 44:27:020504: **Заказчиком кадастровых работ является:**

Ермакова Ирина Васильевна, почтовый адрес: Костромская обл., г. Кострома, ул. Водяная, дом 32а, кв.12. кон. тел.89536450994;

Васин Александр Борисович, почтовый адрес: Костромская обл., г. Кострома, п. Волжский, квартал 7, дом 2 кв.9, кон. тел. 89536419773;

Бурова Валентина Леонидовна, почтовый адрес: Костромская обл., г. Кострома, Рабочий проспект, дом 19 кв.73, конт.тел.89502491955;

Шитова Татьяна Михайловна почтовый адрес: Костромская обл., г. Кострома, ул. Юных Пионеров, дом 49, кв.38, конт. тел.89536555760;

Сладков Владимир Александрович почтовый адрес: Костромская обл., г. Кострома, просп. Мира, дом 62, кв.88, кон. тел. 89641552780;

Усикова Нина Алексеевна почтовый адрес: Костромская обл., г. Кострома, пос. Волжский, квартал 1, дом 4, кв.9. кон. тел. 89607398610;

Попов Николай Леонтьевич, почтовый адрес: Костромская обл., г. Кострома, Рабочий проспект, дом 19, кв. 20, кон. тел.89536650891;

Руденко Людмила Николаевна, почтовый адрес: Костромская обл., г. Кострома, ул. Индустриальная, дом 29, кв.57, кон. тел.89536681892;

Краснояров Роман Александрович, почтовый адрес: Костромская обл., г. Кострома, пос. Волжский, квартал7, дом2, кв.10, кон. тел.89778680392;

Громова Наталья Геннадьевна, почтовый адрес: Костромская обл., г. Кострома, пос. Волжский, квартал 7, дом 1, кв.10, кон. тел. 89065235169;

Петухова Ирина Ивановна, почтовый адрес: Костромская обл., г. Кострома, м-н Давыдовский 2, дом 57, кв.59, кон.тел.89303811531;

Перфилова Анна Анатольевна, почтовый адрес: Костромская область, г. Кострома, м-н Давыдовский-2, дом 33, кв.9, конт. тел. 89536638382;

Шитова Татьяна Михайловна, почтовый адрес: Костромская обл., ул. Юных Пионеров, дом 49, кв.38, кон. тел.89536555760;

Касаткина Валентина Александровна, почтовый адрес: Костромская обл., г. Кострома, пос. Волжский, квартал 4, дом 1, кв.5. кон.тел.89607480953;

Симоненко Александр Викторович, почтовый адрес: Костромская обл., г. Кострома, д.52кв.93,кон.тел.895366714896.

Собрание по поводу согласования местоположения границы состоится по адресу: Костромская область, г. Кострома, ул. Комсомольская, 65-б, оф. 23, «15» января 2019 года, в 10 часов 00 минут. С проектом межевого плана земельного участка можно ознакомиться по адресу: 156002, г. Кострома, ул. Комсомольская, 65-б, офис 23. Требования о проведении согласования местоположения границ



удостоверяющий личность, а также документы о правах на земельный участок (часть 12 статьи 39, часть 2 статьи 40 Федерального закона от 24 июля 2007 г. № 221-ФЗ «О кадастровой деятельности»).

#### ИЗВЕЩЕНИЕ О ПРОВЕДЕНИИ СОБРАНИЯ О СОГЛАСОВАНИИ МЕСТОПОЛОЖЕНИЯ ГРАНИЦЫ ЗЕМЕЛЬНОГО УЧАСТКА

Кадастровым инженером Коржиной Еленой Андреевной, почтовый адрес: 156002, г. Кострома, ул. Комсомольская, 65-б, офис 23, e-mail: teodolit-kostroma@mail.ru, конт. тел. 8(4942)30-11-13, № регистрации в государственном реестре лиц осуществляющих кадастровую деятельность 5380, выполняются кадастровые работы в отношении земельных участков с кадастровым №44:27:070203:5, расположенного: Костромская область, г. Кострома, пр. Мичуринцев, ст «Кооператор-1», уч. №5, № кадастрового квартала 44:27:070203: **Заказчиком кадастровых работ является:**

Иношина Вера Ивановна, почтовый адрес: Костромская обл., г. Кострома, ул. Фестивальная, дом 28, кв. 56, кон. тел. 89607452795. Собрание по поводу согласования местоположения границы состоится по адресу: Костромская область, г. Кострома, пр. Мичуринцев садоводческое товарищество «Кооператор-1», возле участка №5, «10» января 2019 года, в 10 часов 00 минут. С проектом межевого плана земельного участка можно ознакомиться по адресу: 156002, г. Кострома, ул. Комсомольская, 65-б, офис 23. Требования о проведении согласования местоположения границ земельных участков на местности принимаются с «1» декабря 2018 г. по «9» января 2019 г. Обоснованные возражения о местоположении границ земельных участков после ознакомления с проектом межевого плана принимаются с «1» декабря 2018 г. по «9» января 2019 г. по адресу: 156002, г. Кострома, ул. Комсомольская, 65-б, офис 23. Смежные земельные участки, с правообладателем которого требуется согласовать местоположение границы: земельный участок расположен в кадастровом квартале с кадастровым номером 44:27:070203:2, 44:27:070203:3, 44:27:070203:4, по адресу: Костромская обл., г. Кострома, пр. Мичуринцев, ст «Кооператор-1», участок №2, участок №3, участок №4. При проведении согласования местоположения границ при себе необходимо иметь документ, удостоверяющий личность, а также документы о правах на земельный участок (часть 12 статьи 39, часть 2 статьи 40 Федерального закона от 24 июля 2007 г. № 221-ФЗ «О кадастровой деятельности»).

#### ИЗВЕЩЕНИЕ О ПРОВЕДЕНИИ СОБРАНИЯ О СОГЛАСОВАНИИ МЕСТОПОЛОЖЕНИЯ ГРАНИЦЫ ЗЕМЕЛЬНОГО УЧАСТКА

**Кадастровым инженером Киселевой Ольгой Леонидовной, специалистом ООО «Межрегиональное бюро кадастровых работ», 156013. Костромская обл., г. Кострома, ул. Маршала Новикова, д.22/22, оф.10, номер регистрации в государственном реестре лиц осуществляющих кадастровую деятельность 2243, o.l.kiseleva@mail.ru, тел. 8 (4942)467-543,**

выполняются кадастровые работы в отношении земельного участка с кадастровым номером 44:27:050211:8, расположенного: Костромская обл., г. Кострома, п. Северный, садоводческое товарищество «Огонек», участок № 8.

**Заказчиком кадастровых работ является Курдюков Андрей Юрьевич, почтовый адрес: Костромская обл., г. Кострома, ул. Голубкова, д.7, кв.29, тел. 8 9536682159**

Собрание по поводу согласования местоположения границы земельного участка состоится по адресу: **Костромская обл., г. Кострома, ул. Маршала Новикова, д.22/22, офис № 10**

**«09» января 2019 г. в «10» часов «00» минут**

С проектом межевого плана земельного участка можно ознакомиться по адресу: **Костромская обл., г. Кострома, ул. Маршала Новикова, д.22/22, офис № 10.**

Требования о проведении согласования местоположения границ земельных участков на местности принимаются с **«30» ноября 2018 г. по «31» декабря 2018 г. (кроме выходных дней)** по адресу: **Костромская обл., г. Кострома, ул. Маршала Новикова, д.22/22, офис № 10.**

обоснованные возражения о местоположении границ земельных участков после ознакомления с проектом межевого плана принимаются с **«30» ноября 2018 г. по «31» декабря 2018 г. (кроме выходных дней)** по адресу: **Костромская обл., г. Кострома, ул. Маршала Новикова, д.22/22, офис № 10.**

**Смежные земельные участки, с правообладателями которых требуется согласовать местоположение границ земельных участков:**

1. Земельный участок с кадастровым номером 44:27:050211:7, расположенный: Костромская обл., г. Кострома, п. Северный, садоводческое товарищество «Огонек», участок № 7;

При проведении согласования местоположения границ при себе необходимо иметь документ, удостоверяющий личность, а также документы о правах на земельный участок (**часть 12 статьи 39, часть 2 статьи 40 Федерального закона от 24 июля 2007 года N 221-ФЗ "О кадастровой деятельности"**).

#### ИЗВЕЩЕНИЕ О ПРОВЕДЕНИИ СОБРАНИЯ О СОГЛАСОВАНИИ МЕСТОПОЛОЖЕНИЯ ГРАНИЦЫ ЗЕМЕЛЬНОГО УЧАСТКА

**Кадастровым инженером Киселевой Ольгой Леонидовной, специалистом ООО «Межрегиональное бюро кадастровых работ», 156013. Костромская обл., г. Кострома, ул. Маршала Новикова, д.22/22, оф.10, номер регистрации в государственном реестре лиц осуществляющих кадастровую деятельность 2243, o.l.kiseleva@mail.ru, тел. 8 (4942)467-543,**

выполняются кадастровые работы в отношении земельного участка с кадастровым номером 44:27:050211:11, расположенного: Костромская обл., г. Кострома, п. Северный, садоводческое товарищество «Огонек», участок № 11.

**Заказчиком кадастровых работ является Шматова Галина Вадимовна, почтовый адрес: Костромская обл., г. Кострома, 1 Осторожный пер-к д.3а кв.1, тел. 8 9203888507.**

Собрание по поводу согласования местоположения границы земельного участка состоится по адресу: **Костромская обл., г. Кострома, ул. Маршала Новикова, д.22/22, офис № 10**

**«09» января 2019 г. в «10» часов «00» минут**

С проектом межевого плана земельного участка можно ознакомиться по адресу: **Костромская обл., г. Кострома, ул. Маршала Новикова, д.22/22, офис № 10.**

Требования о проведении согласования местоположения границ земельных участков на местности принимаются с **«30» ноября 2018 г. по «31» декабря 2018 г. (кроме выходных дней)** по адресу: **Костромская обл., г. Кострома, ул. Маршала Новикова, д.22/22, офис № 10.**

обоснованные возражения о местоположении границ земельных участков после ознакомления с проектом межевого плана принимаются с **«30» ноября 2018 г. по «31» декабря 2018 г. (кроме выходных дней)** по адресу: **Костромская обл., г. Кострома, ул. Маршала Новикова, д.22/22, офис № 10.**

**Смежные земельные участки, с правообладателями которых требуется согласовать местоположение границ земельных участков:**

1. Земельный участок с кадастровым номером 44:27:050211:12, расположенный: Костромская обл., г. Кострома, п. Северный, садоводческое товарищество «Огонек», участок № 12;

При проведении согласования местоположения границ при себе необходимо иметь документ, удостоверяющий личность, а также документы о правах на земельный участок (**часть 12 статьи 39, часть 2 статьи 40 Федерального закона от 24 июля 2007 года N 221-ФЗ "О кадастровой деятельности"**).

#### ИЗВЕЩЕНИЕ О ПРОВЕДЕНИИ СОБРАНИЯ О СОГЛАСОВАНИИ МЕСТОПОЛОЖЕНИЯ ГРАНИЦЫ ЗЕМЕЛЬНОГО УЧАСТКА

**Кадастровым инженером Киселевой Ольгой Леонидовной, специалистом ООО «Межрегиональное бюро кадастровых работ», 156013. Костромская обл., г. Кострома, ул. Маршала Новикова, д.22/22, оф.10, номер регистрации в государственном реестре лиц осуществляющих кадастровую деятельность 2243, o.l.kiseleva@mail.ru, тел. 8 (4942)467-543,**

выполняются кадастровые работы в отношении земельного участка с кадастровым номером 44:27:050211:27, расположенного: Костромская обл., г. Кострома, п. Северный, садоводческое товарищество «Огонек», участок № 27.

**Заказчиком кадастровых работ является Лозовский Олег Станиславович, почтовый адрес: Костромская обл., г. Кострома, ул. Буйская д.61, тел. 8 9607411528.**

Собрание по поводу согласования местоположения границы земельного участка состоится по адресу: **Костромская обл., г. Кострома, ул. Маршала Новикова, д.22/22, офис № 10**

**«09» января 2019 г. в «10» часов «00» минут**

С проектом межевого плана земельного участка можно ознакомиться по адресу: **Костромская обл., г. Кострома, ул. Маршала Новикова, д.22/22, офис № 10.**

Требования о проведении согласования местоположения границ земельных участков на местности принимаются с **«30» ноября 2018 г. по «31» декабря 2018 г. (кроме выходных дней)** по адресу: **Костромская обл., г. Кострома, ул. Маршала Новикова, д.22/22, офис № 10.**

обоснованные возражения о местоположении границ земельных участков после ознакомления с проектом межевого плана принимаются с **«30» ноября 2018 г. по «31» декабря 2018 г. (кроме выходных дней)** по адресу: **Костромская обл., г. Кострома, ул. Маршала Новикова, д.22/22, офис № 10.**

**Смежные земельные участки, с правообладателями которых требуется согласовать местоположение границ земельных участков:**

1. Земельный участок с кадастровым номером 44:27:050211:28, расположенный: Костромская обл., г. Кострома, п. Северный, садоводческое товарищество «Огонек», участок № 28;

При проведении согласования местоположения границ при себе необходимо иметь документ, удостоверяющий личность, а также документы о правах на земельный участок (**часть 12 статьи 39, часть 2 статьи 40 Федерального закона от 24 июля 2007 года N 221-ФЗ "О кадастровой деятельности"**).

#### ИЗВЕЩЕНИЕ О ПРОВЕДЕНИИ СОБРАНИЯ О СОГЛАСОВАНИИ МЕСТОПОЛОЖЕНИЯ ГРАНИЦЫ ЗЕМЕЛЬНОГО УЧАСТКА

**Кадастровым инженером Киселевой Ольгой Леонидовной, специалистом ООО «Межрегиональное бюро кадастровых работ», 156013. Костромская обл., г. Кострома, ул. Маршала Новикова, д.22/22, оф.10, номер регистрации в государственном реестре лиц осуществляющих кадастровую деятельность 2243, o.l.kiseleva@mail.ru, тел. 8 (4942)467-543,**

выполняются кадастровые работы в отношении земельного участка с кадастровым номером 44:27:050211:32, расположенного: Костромская обл., г. Кострома, п. Северный, садоводческое товарищество «Огонек», участок № 32.

**Заказчиком кадастровых работ является Кирова Ирина Анатольевна, почтовый адрес: Костромская обл., г. Кострома, м-рн Черноречье д.15. кв.37. тел. 8 9206465519.**

Собрание по поводу согласования местоположения границы земельного участка состоится по адресу: **Костромская обл., г. Кострома, ул. Маршала Новикова, д.22/22, офис № 10**

**«09» января 2019 г. в «10» часов «00» минут**

С проектом межевого плана земельного участка можно ознакомиться по адресу: **Костромская обл., г. Кострома, ул. Маршала Новикова, д.22/22, офис № 10.**

Требования о проведении согласования местоположения границ земельных участков на местности принимаются с **«30» ноября 2018 г. по «31» декабря 2018 г. (кроме выходных дней)** по адресу: **Костромская обл., г. Кострома, ул. Маршала Новикова, д.22/22, офис № 10.**

обоснованные возражения о местоположении границ земельных участков после ознакомления с проектом межевого плана принимаются с **«30» ноября 2018 г. по «31» декабря 2018 г. (кроме выходных дней)** по адресу: **Костромская обл., г. Кострома, ул. Маршала Новикова, д.22/22, офис № 10.**

**Смежные земельные участки, с правообладателями которых требуется согласовать местоположение границ земельных участков:**

1. Земельный участок с кадастровым номером 44:27:050211:33, расположенный: Костромская обл., г. Кострома, п. Северный, садоводческое товарищество «Огонек», участок № 33;

При проведении согласования местоположения границ при себе необходимо иметь документ, удостоверяющий личность, а также документы о правах на земельный участок (**часть 12 статьи 39, часть 2 статьи 40 Федерального закона от 24 июля 2007 года N 221-ФЗ "О кадастровой деятельности"**).

#### ИЗВЕЩЕНИЕ О ПРОВЕДЕНИИ СОБРАНИЯ О СОГЛАСОВАНИИ МЕСТОПОЛОЖЕНИЯ ГРАНИЦЫ ЗЕМЕЛЬНОГО УЧАСТКА

**Кадастровым инженером Качаловой Н.В. (Костромская обл., г. Кострома, ул. Галичская, д. 29, офис 4, регистрации в государственном реестре лиц: 26040, kadkos@rambler.ru, тел. 89206405230).**

выполняются кадастровые работы в отношении земельного участка с кадастровым номером 44:27:050513:60, расположенного: Костромская обл., г. Кострома, пер. Новинский, д. 12.

Заказчиком кадастровых работ является Запуляев Дмитрий Александрович, почтовый адрес: Костромская обл., г. Кострома, пер. Новинский, д. 12, кв. 1, тел. 89632179605 и Канцырева Маргарита Вадимовна почтовый адрес: Костромская обл., г. Кострома, пр. Новоселов, д. 12, тел. 89092558328. Собрание по поводу согласования местоположения границы земельного участка состоится по адресу: **Костромская обл., г. Кострома, ул. Галичская, д. 29, офис № 4**

**«09» января 2019 г. в «10» часов «00» минут**

С проектом межевого плана земельного участка можно ознакомиться по адресу: **Костромская обл., г. Кострома, ул. Галичская, д. 29, офис № 4**

Требования о проведении согласования местоположения границ земельных участков на местности принимаются с **«30» ноября 2018 г. по «09» января 2019 г. по рабочим дням с 9-30 до 17-00 часов** по адресу **Костромская обл., г. Кострома, ул. Галичская, д. 29, офис № 4.**

обоснованные возражения о местоположении границ земельных участков после ознакомления с проектом межевого плана принимаются с **«30» ноября 2018 г. по «09» января 2019 г.** по адресу: **Костромская обл., г. Кострома, ул. Галичская, д. 29, офис № 4**

**Смежные земельные участки, с правообладателями которых требуется согласовать местоположение границ земельных участков:**

Земельный участок с кадастровым номером 44:27:050513:29, расположенный: Костромская обл., г. Кострома, ул. Полевая д. 128.

При проведении согласования местоположения границ при себе необходимо иметь документ, удостоверяющий личность, а также документы о правах на земельный участок (**часть 12 статьи 39, часть 2 статьи 40 Федерального закона от 24 июля 2007 года N 221-ФЗ "О кадастровой деятельности"**).

Администрация города Костромы

#### ПОСТАНОВЛЕНИЕ

26 ноября 2018 года

№ 2601

**О внесении изменений в состав Комиссии по оценке последствий решения о реконструкции, модернизации, об изменении назначения или о ликвидации объекта социального назначения для детей, являющегося муниципальной собственностью города Костромы, а также о реорганизации или ликвидации муниципальных организаций города Костромы, образующих социальную инфраструктуру для детей в городе Костроме**

В соответствии с постановлением Администрации города Костромы от 1 ноября 2018 года № 2493 «О внесении изменений в Положение об Управлении имущественных и земельных отношений Администрации города Костромы», в связи с кадровыми изменениями в Администрации города Костромы, руководствуясь статьями 42, 44, частью 1 статьи 57 Устава города Костромы,

#### ПОСТАНОВЛЯЮ:

1. Внести в состав Комиссии по оценке последствий решения о реконструкции, модернизации, об изменении назначения или о ликвидации объекта социального назначения для детей, являющегося муниципальной собственностью города Костромы, а также о реорганизации или ликвидации муниципальных организаций города Костромы, образующих социальную инфраструктуру для детей в городе Костроме (далее - комиссия), утвержденный постановлением Администрации города Костромы от 22 мая 2017 года № 1541 (с изменениями, внесенными постановлениями Администрации города Костромы от 12 октября 2017 года № 2726, от 14 августа 2018 года № 1778), следующие изменения:

1.1. исключить из состава комиссии:

1.1.1. Гачину Татьяну Викторовну;

1.1.2. Смирнову Татьяну Александровну;

1.2. включить в состав комиссии:

1.2.1. Столярову Анну Борисовну - начальника управления культуры Комитета образования, культуры, спорта и работы с молодежью Администрации города Костромы;

1.2.2. Семенову Ирину Владимировну - начальника отдела реестра и оформления прав муниципальной собственности Управления имущественных и земельных отношений Администрации города Костромы.

2. Настоящее постановление вступает в силу со дня его подписания, подлежит официальному опубликованию и размещению на официальном сайте Администрации города Костромы в информационно-телекоммуникационной сети «Интернет».

Глава Администрации города Костромы А.В. СМИРНОВ.

Администрация города Костромы

#### ПОСТАНОВЛЕНИЕ

23 ноября 2018 года

№ 2590

**Об объявлении тематического конкурса «Лучший проект органов территориального общественного самоуправления города Костромы в сфере осуществления собственных инициатив по приоритетным направлениям деятельности территориального общественного самоуправления на 2019 год»**

В целях стимулирования активности участников территориального общественного самоуправления города Костромы в самостоятельном и ответственном осуществлении собственных инициатив по организации мероприятий в сфере благоустройства территории, досуга жителей территорий, организации мероприятий по обеспечению правопорядка и пожарной безопасности на территориях, на которых осуществляется территориальное общественное самоуправление города Костромы, в соответствии с Порядком поощрения участников территориального общественного самоуправления города Костромы, утвержденным решением Думы города Костромы от 30 ноября 2017 года № 204, руководствуясь статьями 42, 44, частью 1 статьи 57 Устава города Костромы,

#### ПОСТАНОВЛЯЮ:

1. Объявить в 2018 году тематический конкурс «Лучший проект органов территориального общественного самоуправления города Костромы в сфере осуществления собственных инициатив по приоритетным направлениям деятельности территориального общественного самоуправления на 2019 год».

2. Утвердить прилагаемое Положение о тематическом конкурсе «Лучший проект органов территориального общественного самоуправления города Костромы в сфере осуществления собственных инициатив по приоритетным направлениям деятельности территориального общественного самоуправления на 2019 год».

3. Расходы на реализацию пункта 1 настоящего постановления произвести за счет и в пределах бюджетных ассигнований, предусмотренных Администрацией города Костромы на поощрение участников территориального общественного самоуправления в соответствии с решением Думы города Костромы от 21 декабря 2017 года № 222 «О бюджете города Костромы на 2018 год и плановый период 2019 и 2020 годов» по подразделу 0113 «Другие общегосударственные вопросы», целевой статье 4200092034 «Денежное вознаграждение по итогам тематических конкурсов участникам территориального общественного самоуправления», виду расходов 300 «Социальное обеспечение и иные выплаты населению» классификации расходов бюджетов Российской Федерации, виду расходов 200 «Закупка товаров, работ и услуг для обеспечения государственных (муниципальных) нужд».

4. Отделу по работе со средствами массовой информации Администрации города Костромы (О. Н. Кокоулина) опубликовать в средствах массовой информации объявление о проведении конкурса и оказать информационную поддержку проводимого мероприятия.

5. Настоящее постановление подлежит официальному опубликованию и размещению на официальном сайте Администрации города Костромы в информационно-телекоммуникационной сети «Интернет».

Глава Администрации города Костромы А.В. СМИРНОВ.

Утверждено постановлением Администрации города Костромы от «23» ноября 2018 года № 2590

#### Положение

**о тематическом конкурсе «Лучший проект органов территориального общественного самоуправления города Костромы в сфере осуществления собственных инициатив по приоритетным направлениям деятельности территориального общественного самоуправления на 2019 год»**

#### 1. Общие положения

1.1. Настоящее Положение определяет условия и порядок проведения тематического конкурса «Лучший проект органов территориального общественного самоуправления города Костромы в сфере осуществления собственных инициатив по приоритетным направлениям деятельности территориального общественного самоуправления города Костромы на 2019 год» (далее – конкурс).

1.2. Конкурс проводится в целях стимулирования активности участников территориального общественного самоуправления города Костромы в самостоятельном и ответственном осуществлении собственных инициатив по организации и проведению на территориях территориальных общественных самоуправлений города Костромы мероприятий по благоустройству, организации досуга жителей, обеспечению правопорядка и пожарной безопасности, а также направленных на организацию работы с ветеранами Великой Отечественной войны и с социально незащищенными категориями граждан.

1.3. Задачами конкурса являются:

1.3.1. поддержка инициативы участников территориального общественного самоуправления города Костромы к выдвижению и реализации собственных инициатив на своих территориях по приоритетным направлениям деятельности территориального общественного самоуправления города Костромы, предусмотренным пунктом 3.5 настоящего Положения;

1.3.2. обобщение и распространение положительного опыта работы органов территориального общественного самоуправления города Костромы.

1.4. Организатором конкурса является Отдел по работе с общественными организациями Администрации города Костромы (далее – Организатор).

1.5. Конкурс проводится с 26 ноября 2018 года по 21 декабря 2018 года.

1.6. Объявление о проведении конкурса размещается в средствах массовой информации, а также на официальном сайте Администрации города Костромы в информационно-телекоммуникационной сети «Интернет».

#### 2. Условия конкурса

2.1. Участниками конкурса являются участники территориального общественного само-

управления города Костромы, допущенные Организатором к участию в конкурсе.

2.2. Решение об участии в конкурсе принимается на собрании (конференции) участников территориального общественного самоуправления города Костромы или на заседании коллегиального органа территориального общественного самоуправления города Костромы.

2.3. Обязательными условиями участия в конкурсе являются:

2.3.1. соответствие заявки обязательным требованиям по финансированию проекта, определенным пунктом 2.4 настоящего Положения;

2.3.2. соответствие содержания проекта заявленным приоритетным направлениям деятельности территориального общественного самоуправления города Костромы, предусмотренным пунктом 2.5 настоящего Положения;

2.3.3. соответствие проекта, представленного участником территориального общественного самоуправления города Костромы, требованиям к содержанию проекта, установленным в приложении 2 к настоящему Положению;

2.3.4. соответствие содержания представленных документов требованиям к заявке, определенным пунктом 4.2 настоящего Положения.

2.4. Участие в конкурсе предусматривает финансирование представляемых на конкурс проектов за счет средств, привлеченных участниками территориального общественного самоуправления.

2.5. Приоритетными направлениями деятельности территориального общественного самоуправления города Костромы являются:

2.5.1. благоустройство территории территориального общественного самоуправления города Костромы (организация субботников, ликвидация свалок на территориях территориального общественного самоуправления, организованных в группе домов, микрорайона; благоустройство, озеленение территорий, оборудование и благоустройство мест общественного пользования, клумбы (ландшафтный дизайн) и другое);

2.5.2. организация и проведение культурно-массовых, спортивных мероприятий (государственные праздники и памятные даты России, возрождение православных праздников, День территориального общественного самоуправления, праздники, сложившиеся на территориях территориального общественного самоуправления города Костромы и другие мероприятия);

2.5.3. обеспечение правопорядка, в том числе участие в работе народных дружин на территории территориального общественного самоуправления города Костромы и мероприятия по пожарной безопасности;

2.5.4. организация работы с ветеранами Великой Отечественной войны, тружениками тыла, бывшими малолетними узниками фашистских концлагерей, жителями блокадного Ленинграда, взаимодействие с ветеранскими организациями;

2.5.5. организация работы с социально незащищенными категориями граждан, с неблагополучными семьями, одиноко проживающими пожилыми людьми.

2.6. Конкурс проводится в следующих номинациях:

2.6.1. «Лучший проект органов территориального общественного самоуправления города Костромы в сфере осуществления собственных инициатив по приоритетным направлениям деятельности в пределах одного дома»;

2.6.2. «Лучший проект органов территориального общественного самоуправления города Костромы в сфере осуществления собственных инициатив по приоритетным направлениям деятельности в пределах группы домов, микрорайона, иных территорий проживания граждан с численностью до 1000 участников»;

2.6.3. «Лучший проект органов территориального общественного самоуправления города Костромы в сфере осуществления собственных инициатив по приоритетным направлениям деятельности в пределах группы домов, микрорайона, иных территорий проживания граждан с численностью от 1000 и более участников».

### 3. Порядок подачи заявок

3.1. Для участия в конкурсе участники подают Организатору заявки на участие в конкурсе (далее – заявка) по форме согласно приложению 1 к настоящему Положению.

3.2. В состав заявки должны входить следующие документы:

а) проект, подготовленный в соответствии с требованиями, установленными в приложении 2 к настоящему Положению, с указанием мероприятий по приоритетным направлениям деятельности территориального общественного самоуправления города Костромы, предусмотренным пунктом 2.5 настоящего Положения, а также целей и задач, сроков реализации запланированных мероприятий, ожидаемых результатов, значения показателей результативности, сметы расходов проекта, источников финансирования расходов по проекту, графика реализации мероприятий проекта;

б) протокол собрания (конференции) участников территориального общественного самоуправления или коллегиального органа территориального общественного самоуправления города Костромы, на котором было принято решение об участии участника территориального общественного самоуправления города Костромы в конкурсе;

в) согласие участника конкурса на обработку персональных данных, по форме установленной приложением 3 к настоящему Положению.

3.3. Участники конкурса имеют право заявить только один проект, включающий в себя не менее двух приоритетных направлений деятельности территориального общественного самоуправления города Костромы.

3.4. Расходы, связанные с подготовкой и представлением заявок, несут участники конкурса.

3.5. Заявки, поступившие по истечении срока подачи заявок на участие в конкурсе, указанного в объявлении о проведении конкурса, к рассмотрению не принимаются.

3.6. Заявка и проект предоставляются Организатору по адресу: город Кострома, улица Советская, дом 1, кабинет 125, номер телефона для справок: 37 38 71.

Дата начала приема заявок – 26 ноября 2018 года, дата окончания приема заявок – 7 декабря 2018 года. Заявки принимаются ежедневно (кроме субботы и воскресенья) с 10 часов 00 минут до 13 часов 00 минут и с 14 часов 00 минут до 18 часов 00 минут.

### 4. Конкурсная комиссия

4.1. В целях проведения конкурса и определения победителей формируется конкурсная комиссия (далее – комиссия). Состав комиссии утверждается распоряжением начальника Отдела по работе с общественными организациями Администрации города Костромы. Комиссия формируется из представителей общественных объединений, в том числе представителей научной общественности, а также представителей Администрации города Костромы и Думы города Костромы. Число членов комиссии должно быть нечетным и составлять не менее 7 человек.

4.2. Комиссия действует на основании настоящего Положения.

4.3. Комиссия осуществляет следующие функции:

4.3.1. утверждает перечень заявок участников органов территориального общественного самоуправления города Костромы, допущенных и не допущенных к участию в конкурсе;

4.3.2. рассматривает заявки на участие в конкурсе, оценивает экономическую обоснованность сметной стоимости проекта;

4.3.3. приглашает на заседание комиссии участников, изъявивших желание участвовать в публичной защите представленных ими проектов;

4.3.4. определяет победителей конкурса по номинациям;

4.3.5. в случае необходимости запрашивает у участников конкурса информацию (документы), приглашает их на заседания комиссии.

4.5. Общее руководство деятельностью комиссии осуществляет председатель комиссии, который председательствует на заседании комиссии.

4.4. Члены комиссии участвуют в заседаниях комиссии лично. В случае отсутствия члена комиссии на заседании комиссии, он не вправе передоверить свой голос другому члену комиссии или иному лицу.

4.5. Комиссия правомочна осуществлять функции, предусмотренные настоящим Положением, если на заседании комиссии присутствует более половины от общего числа ее членов.

4.6. Решения комиссии принимаются большинством голосов членов комиссии, присутствующих на заседании. При равенстве голосов членов комиссии решающим является голос председателя комиссии.

4.7. Решения комиссии оформляются протоколом, который подписывает председатель и секретарь комиссии.

4.8. Организационно-техническое обеспечение работы комиссии осуществляет Отдел по работе с общественными организациями Администрации города Костромы.

### 5. Рассмотрение заявок

5.1. После окончания приема документов на конкурс Организатор осуществляет проверку представленных участниками органов территориального общественного самоуправления города Костромы документов на соответствие требованиям, указанным в пунктах 2.3, 3.1 - 3.3, по результатам которой вносит на рассмотрение комиссии предложение о допуске к участию в конкурсе либо об отказе в допуске к участию в конкурсе.

5.2. Комиссия рассматривает представленное Организатором предложение, и принимает решение об утверждении перечня заявок участников органов территориального общественного самоуправления города Костромы допущенных и не допущенных к участию в конкурсе.

5.3. После принятия решения, указанного в пункте 5.2 настоящего Положения, комиссия рассматривает и оценивает заявки участников органов территориального общественного самоуправления города Костромы допущенных к участию в конкурсе.

5.4. Оценка заявки осуществляется каждым членом комиссии, присутствующим при проведении конкурса, по критериям, предусмотренным в приложении 4 к настоящему Положению.

Оценка каждого члена комиссии складывается из суммарного количества баллов заявки и определяется по формуле:

$$\Sigma = (\Sigma 1B \times K) + (\Sigma 2B \times K) + (\Sigma 3B \times K) + (\Sigma 4B \times K) + (\Sigma 5B \times K)$$

где,

$\Sigma$  - суммарное количество баллов заявки;

$\Sigma B$  - сумма баллов заявки по группе критериев;

$K$  - коэффициент значимости группы критериев

5.5. Комиссия ранжирует участников конкурса, прошедших отбор, в порядке убывания суммарного количества баллов. Участникам конкурса присваиваются порядковые номера, начиная с участников, получивших наибольшее количество баллов.

5.6. Устанавливается минимальное значение рейтинга заявки – 0,8 балла.

Значение рейтинга заявки на участие в конкурсе определяется по формуле:

$$P = OKB / N,$$

где:

$P$  - значение рейтинга заявки на участие в конкурсе;

$OKB$  – общая сумма баллов, набранных участником (складывается из оценок всех членов комиссии);

$N$  - количество участников.

5.7. Участники конкурса, набравшие суммарное количество баллов больше минимального значения рейтинга, признаются победителями конкурса в каждой номинации.

### 6. Подведение итогов конкурса и награждение победителей

6.1. Итоги конкурса подводятся комиссией с 10 декабря 2018 года по 21 декабря 2018 года. В каждой из номинаций в соответствии с рейтинговой таблицей определяются победители конкурса:

6.1.1. в номинации «Лучший проект органов территориального общественного самоуправления города Костромы в сфере осуществления собственных инициатив по приоритетным направлениям деятельности в пределах одного дома»:

1 премия – 35 000 рублей;

2 премия – 30 000 рублей;

3 премия – 25 000 рублей;

4 премия – 20 000 рублей;

6.1.2. в номинации «Лучший проект органов территориального общественного самоуправления города Костромы в сфере осуществления собственных инициатив по приоритетным направлениям деятельности в пределах группы домов, микрорайона, иных территорий проживания граждан с численностью до 1000 участников»:

1 премия – 70 000 рублей;

2 премия – 65 000 рублей;

3 премия – 55 000 рублей;

4 премия – 40 000 рублей;

5 премия – 40 000 рублей;

6 премия – 40 000 рублей;

7 премия – 40 000 рублей;

8 премия – 40 000 рублей;

9 премия – 40 000 рублей;

6.1.3. в номинации «Лучший проект органов территориального общественного самоуправления города Костромы в сфере осуществления собственных инициатив по приоритетным направлениям деятельности в пределах группы домов, микрорайона, иных территорий проживания граждан с численностью от 1000 и более участников»:

1 премия – 100 000 рублей;

2 премия – 90 000 рублей;

3 премия – 80 000 рублей;

4 премия – 45 000 рублей;

5 премия – 45 000 рублей.

6.2. Решение о присуждении денежных премий (далее-итоги конкурса) принимается главой Администрации города Костромы в форме постановления Администрации города Костромы на основании протокола комиссии.

6.4. Награждение победителей конкурса производится в торжественной обстановке в Администрации города Костромы (улица Советская, дом 1) не позднее 10 дней после опубликования итогов конкурса.

6.5. Денежная премия победителям выплачивается в сроки, определенные соглашением между Администрацией города Костромы и победителем тематического конкурса «Лучший проект органов территориального общественного самоуправления города Костромы в сфере осуществления собственных инициатив по приоритетным направлениям деятельности в сфере территориального общественного самоуправления на 2019 год» о выплате денежной премии и реализации проекта (далее - соглашение), которое заключается в течение 20 дней после опубликования итогов конкурса.

6.6. Победители конкурса в сроки и порядке, установленные соглашением уведомляют

Администрацию города Костромы о проведении мероприятий, предусмотренных проектом. После реализации проекта в полном объеме в Администрацию города Костромы направляется информация о реализации проекта по форме, установленной соглашением.

**Приложение 1 к Положению о тематическом конкурсе  
«Лучший проект органов территориального общественного самоуправления города Костромы в сфере осуществления собственных инициатив по приоритетным направлениям деятельности территориального общественного самоуправления на 2019 год»**

**Форма заявки на участие в тематическом конкурсе  
«Лучший проект органов территориального общественного самоуправления города Костромы в сфере осуществления собственных инициатив по приоритетным направлениям деятельности территориального общественного самоуправления»**

В Администрацию  
города Костромы

**Заявка  
на участие в тематическом конкурсе  
«Лучший проект органов территориального общественного самоуправления города Костромы в сфере осуществления собственных инициатив по приоритетным направлениям деятельности территориального общественного самоуправления»**

(Ф.И.О. участника территориального общественного самоуправления, наименование территориального

общественного самоуправления)

заявляет о своём намерении принять участие в тематическом конкурсе и представляет проект

(название проекта)

по приоритетным направлениям (подчеркнуть выбранные направления):

1. Благоустройство территории территориального общественного самоуправления города Костромы;
2. Организация и проведение культурно-массовых, спортивных мероприятий;
3. Обеспечение правопорядка, в том числе участие в работе народных дружин на территории территориального общественного самоуправления города Костромы и мероприятия по пожарной безопасности;
4. Организация работы с ветеранами Великой Отечественной войны, тружениками тыла, бывшими малолетними узниками фашистских концлагерей, жителей блокадного Ленинграда. Взаимодействие с ветеранскими организациями;
5. Организация работы с социально незащищенными категориями граждан, с неблагополучными семьями, одиноко проживающими пожилыми людьми.

Сведения об участнике территориального общественного самоуправления:

1.	Фамилия, имя, отчество	
2.	Дата рождения	
3.	Документ, удостоверяющий личность: серия, №, кем и когда выдан, код подразделения	
4.	Адрес места жительства, номер контактного телефона	
5.	ИНН	
6.	СНИЛС	
7.	Лицевой счет	

Достоверность представленных сведений гарантирую.

участник территориального общественного самоуправления:

(подпись) \_\_\_\_\_ (расшифровка подписи)

Дата «\_\_» \_\_\_\_\_ 2018 года

**Приложение 2 к Положению о тематическом конкурсе  
«Лучший проект органов территориального общественного самоуправления города Костромы в сфере осуществления собственных инициатив по приоритетным направлениям деятельности территориального общественного самоуправления на 2019 год»**

**Требования к содержанию проекта территориального общественного самоуправления города Костромы**

**Раздел I. Общая информация**

- 1.1. Наименование и место нахождения территориального общественного самоуправления города Костромы
- 1.2. Наименование проекта.
- 1.3. Приоритетные направления, по которым заявлен проект.
- 1.4. Дата начала реализации проекта.
- 1.5. Дата окончания реализации проекта.

**Раздел II. Сведения о проекте**

2.1. Описание приоритетных направлений деятельности территориального общественного самоуправления города Костромы.

(в данном разделе необходимо раскрыть приоритетные направления деятельности территориального общественного самоуправления города Костромы, которые предполагается осуществить в ходе реализации проекта территориального общественного самоуправления, и обосновать необходимость его реализации).

2.2. Цель проекта и задачи проекта.

Цель: стимулирование активности участников территориального общественного самоуправления города Костромы в самостоятельном и ответственном осуществлении собственных инициатив по организации мероприятий в сфере благоустройства территории, досуга жителей территорий, организации мероприятий по обеспечению правопорядка и пожарной безопасности на территориях, на которых осуществляется территориального общественного самоуправления города Костромы.

Задачи расписываются соответственно выбранным приоритетным направлениям деятельности территориального общественного самоуправления города Костромы.

2.3. Календарный план работ по проекту:

№	Мероприятие	Обоснование проведения мероприятия (работ)	Содержание мероприятия	Срок выполнения
1	2	3	4	5
<b>Благоустройство территории территориального общественного самоуправления города Костромы</b>				
<b>Организация и проведение культурно-массовых, спортивных мероприятий</b>				
<b>Обеспечение правопорядка, в том числе участие в работе народных дружин на территории территориального общественного самоуправления и мероприятия по пожарной безопасности</b>				
<b>Организация работы с ветеранами Великой Отечественной войны, тружениками тыла, бывшими малолетними узниками фашистских концлагерей, жителей блокадного Ленинграда. Взаимодействие с ветеранскими организациями</b>				
<b>Организация работы с социально незащищенными категориями граждан, с неблагополучными семьями, одиноко проживающими пожилыми людьми</b>				

2.4. Финансирование проекта:

2.4.1. Смета проекта

№	Наименование расходов	Количество	Сумма, руб.
1	2	3	4
<b>Благоустройство территории территориального общественного самоуправления города Костромы</b>			
<b>Организация и проведение культурно-массовых, спортивных мероприятий</b>			
<b>Обеспечение правопорядка, в том числе участие в работе народных дружин на территории территориального общественного самоуправления и мероприятия по пожарной безопасности</b>			
<b>Организация работы с ветеранами Великой Отечественной войны, тружениками тыла, бывшими малолетними узниками фашистских концлагерей, жителей блокадного Ленинграда. Взаимодействие с ветеранскими организациями</b>			
<b>Организация работы с социально незащищенными категориями граждан, с неблагополучными семьями, одиноко проживающими пожилыми людьми</b>			



			Итого:

## 2.4.2. Источники финансирования проекта

№	Источники финансирования проекта	Сумма, руб.
1.	Средства муниципальной премии	
2.	Собственные и привлеченные (иные) средства	
Стоимость проекта, всего:		

3. Ожидаемые результаты (результаты формулируются, исходя из цели и задач проекта)

«\_\_\_» \_\_\_\_\_ 2018 года  
(подпись) \_\_\_\_\_ (Ф.И.О.)

**Приложение 3 к Положению о тематическом конкурсе  
«Лучший проект органов территориального общественного самоуправления города Костромы в сфере осуществления собственных инициатив по приоритетным направлениям деятельности территориального общественного самоуправления на 2019 год»**

## СОГЛАСИЕ

на обработку персональных данных

Я, \_\_\_\_\_,  
(фамилия, имя, отчество субъекта персональных данных)

проживающий (ая) по адресу: \_\_\_\_\_,

Документ, удостоверяющий личность: \_\_\_\_\_,

(наименование документа, удостоверяющего личность, серия и №, сведения о дате выдачи документа и выдавшем его органе)

в соответствии с частью 4 статьи 9 Федерального закона от 27 июля 2006 года № 152-ФЗ «О персональных данных», в целях

даю согласие \_\_\_\_\_  
(указать наименование организации)

на обработку моих персональных данных (фамилии, имени, отчества, даты рождения, пола, гражданства, телефона, серии и номера основного документа, удостоверяющего личность, сведений о дате выдачи указанного документа и выдавшем его органе), включая сбор, систематизацию, накопление, хранение, уточнение, использование, распространение (передачу), обезличивание, блокирование, уничтожение моих персональных данных, в том числе, сведений, содержащихся в заявке и в прилагаемых документах с использованием средств автоматизации, в течение одного года со дня подписания настоящего согласия.

Мне разъяснено, что данное согласие может быть отозвано мною на основании письменного заявления.

"\_\_\_" \_\_\_\_\_ года  
(подпись/расшифровка субъекта персональных данных)

**Приложение 4 к Положению о тематическом конкурсе  
«Лучший проект органов территориального общественного самоуправления города Костромы в сфере осуществления собственных инициатив по приоритетным направлениям деятельности территориального общественного самоуправления на 2019 год»**

## Критерии оценок заявок

№ п/п	Критерии	Коэффициент значимости	Максимальный балл
1.	Благоустройство территории территориального общественного самоуправления города Костромы (организация субботников на территории территориального общественного самоуправления города Костромы в течение года, оборудование и благоустройство мест общественного пользования, благоустройство заброшенных территорий (бывших свалок), озеленение территории, клумбы (ландшафтный дизайн) и другое)		
1.1	Количество мероприятий, направленных на благоустройство территорий: 1 мероприятие - 2 балла; 2 мероприятия - 3 балла; 3 мероприятия - 4 балла; 4 и более мероприятий - 5 баллов.		5
1.2	Количество привлекаемых к реализации проекта участников территориального общественного самоуправления: - для территориальных общественных самоуправлений	0,5	5

в пределах одного дома:  
2 балла – 10% участников;  
3 балла – 20% участников;  
4 балла – 30% участников;  
5 баллов – 50% и более участников  
- для территориального общественного самоуправления с численностью до 1000 участников:  
2 балла – 10% участников;  
3 балла – 20% участников;  
4 балла – 30% участников;  
5 баллов – 50% и более участников  
- для территориального общественного самоуправления с численностью 1000 и более участников:  
2 балла – 5% участников;  
3 балла – 10% участников;  
4 балла – 15% участников;  
5 баллов - 20% и более участников.

2. Организация работы с ветеранами Великой Отечественной войны, тружениками тыла, бывшими малолетними узниками фашистских концлагерей, жителями блокадного Ленинграда, взаимодействие с ветеранскими организациями

2.1. Количество мероприятий, организованных и проводимых для ветеранов:  
1 мероприятие – 1 балл;  
2 мероприятия – 2 балла;  
3 мероприятия – 3 балла;  
4 и более мероприятия – 4 балла.

0,4

4

2.2. Наличие совместных мероприятий с ветеранской организацией:  
1 мероприятие – 2 балла;  
2 и более мероприятия – 4 балла.

4

2.3. Оказание помощи ветеранам Великой Отечественной войны, тружениками тыла, бывшими малолетними узниками фашистских концлагерей, жителями блокадного Ленинграда, взаимодействие с ветеранскими организациями:  
организация постоянной помощи – 5 баллов;  
поздравления к государственным праздникам, юбилейным датам – 2 балла.

5

3. Организация и проведение культурно-массовых, спортивных мероприятий (государственные праздники и памятные даты России, возрождение православных праздников, День территориального общественного самоуправления, праздники, сложившиеся на территориях территориального общественного самоуправления города Костромы, и другие мероприятия)

3.1. Количество культурно-массовых и спортивных мероприятий, проводимых на территории территориального общественного самоуправления города Костромы:  
1 мероприятие - 1 балл;  
2 мероприятия - 2 балла;  
3 мероприятия - 3 балла;  
4 и более мероприятия - 4 балла.

4

3.2. Привлечение дополнительных средств к реализации мероприятий проекта (спонсорская помощь, собственные средства территориального общественного самоуправления, материально-технические средства):  
не привлекают – 0 баллов  
привлекают – 4 балла

0,3

4

3.3. Количество участников территориального общественного самоуправления, участвующих в организации и реализации мероприятий:  
- для территориальных общественных самоуправлений в пределах одного дома:  
2 балла – 10% участников;  
3 балла – 20% участников;  
4 балла – 30% участников;  
5 баллов – 50% и более участников  
- для территориального общественного самоуправления с численностью до 1000 участников:  
2 балла – 10% участников;  
3 балла – 20% участников;  
4 балла – 30% участников;  
5 баллов – 50% и более участников  
- для территориального общественного самоуправления с численностью 1000 и более участников:  
2 балла – 5% участников;  
3 балла – 10% участников;  
4 балла – 15% участников;  
5 баллов - 20% и более участников.

5

4. Организация работы с социально незащищенными категориями граждан, с неблагополучными семьями, одиноко проживающими пожилыми людьми

4.1. Количество мероприятий, проводимых для социально незащищенных категорий граждан и неблагополучных семей:  
1 мероприятие – 1 балл;  
2 мероприятия – 2 балла;  
3 мероприятия – 3 балла;  
4 и более мероприятия – 4 балла.

4

4.2.	Организация работы с многодетными семьями и семьями, оказавшимися в трудной жизненной ситуации: 1 балл – поздравления с праздниками, юбилеями; 2 балла – оказание адресной помощи; 3 балла – организация индивидуальной работы.	0,2	3
4.3.	Организация работы с инвалидами, одиноко проживающими пожилыми людьми: 1 балл – поздравления с праздниками, юбилеями; 2 балла – оказание адресной помощи к календарным датам, юбилеям; 3 балла – организация индивидуальной работы.		3
5. Обеспечение правопорядка, в том числе участие в работе народных дружин на территории территориального общественного самоуправления города Костромы и мероприятия по пожарной безопасности			
5.1.	Наличие в проекте мероприятий, направленных на профилактику правонарушений: 1 мероприятие - 1 балл; 2 мероприятия - 2 балла; 3 и более мероприятия – 3 балла.		3
5.2.	Участие органа территориального общественного самоуправления в работе народных дружин: не участвуют – 0 баллов; участвуют – 4 балла.	0,1	4
5.3.	Наличие в проекте мероприятий, направленных на профилактику пожарной безопасности: 1 мероприятие - 1 балл; 2 мероприятия - 2 балла; 3 и более мероприятия – 3 балла.		3
6. Публичная защита проектов			
6.1.	Аргументированность выбранных направлений деятельности территориального общественного самоуправления для реализации проекта	0,1	3
6.2.	Инновационный подход к защите проекта		2

**Приложение 5 к Положению о тематическом конкурсе  
«Лучший проект органов территориального общественного самоуправления города Костромы в сфере осуществления собственных инициатив по приоритетным направлениям деятельности территориального общественного самоуправления»**

**Форма соглашения между Администрацией города Костромы и победителями конкурса «Лучший проект органов территориального общественного самоуправления города Костромы в сфере осуществления собственных инициатив по приоритетным направлениям деятельности в сфере территориального общественного самоуправления на 2019 год» о выплате денежной премии и реализации проекта**

СОГЛАШЕНИЕ  
между Администрацией города Костромы  
и

победителем тематического конкурса «Лучший проект органов территориального общественного самоуправления города Костромы в сфере осуществления собственных инициатив по приоритетным направлениям деятельности в сфере территориального общественного самоуправления на 2019 год» Советом территориального общественного самоуправления

«\_\_\_\_\_»  
о выплате денежной премии и реализации проекта «\_\_\_\_\_»

г. Кострома "\_\_\_" \_\_\_\_\_ 20\_\_ г.

Администрация города Костромы в лице \_\_\_\_\_, действующего на основании \_\_\_\_\_, в дальнейшем именуемая "Администрация", с одной стороны, и победитель тематического конкурса «Лучший проект органов территориального общественного самоуправления города Костромы в сфере осуществления собственных инициатив по приоритетным направлениям деятельности в сфере территориального общественного самоуправления» совет территориального общественного самоуправления «\_\_\_\_\_», в лице председателя \_\_\_\_\_,

(Ф.И.О.)

именуемый в дальнейшем "Победитель конкурса", с другой стороны, в дальнейшем совместно именуемые "Стороны", в соответствии с постановлением Администрации города Костромы от «\_\_\_» \_\_\_\_\_ 2018 года № \_\_\_\_\_ «Об объявлении тематического конкурса «Лучший проект органов территориального общественного самоуправления города Костромы в сфере осуществления собственных инициатив по приоритетным направлениям деятельности территориального общественного самоуправления на 2019 год» и постановлением Администрации города Костромы от «\_\_\_» декабря 2018 года № \_\_\_\_\_ «Об итогах тематического конкурса «Лучший проект органов территориального общественного самоуправления города Костромы в сфере осуществления собственных инициатив по приоритетным направлениям деятельности территориального общественного самоуправления на 2019 год» заключили настоящее Соглашение о нижеследующем:

### 1. Предмет Соглашения

1.1. Настоящим Соглашением определяются обязательства сторон, связанные с выплатой Администрацией Победителю конкурса денежной премии и с реализацией Победителем конкурса проекта «\_\_\_\_\_» на территории территориального общественного самоуправления \_\_\_\_\_.

1.2. В соответствии с постановлением Администрации города Костромы от «\_\_\_» декабря 2018 года № \_\_\_\_\_ «Об итогах тематического конкурса «Лучший проект органов территориального общественного самоуправления города Костромы в сфере осуществления собственных инициатив по приоритетным направлениям деятельности территориального общественного самоуправления на 2019 год» Победителю конкурса в порядке, определенном настоящим соглашением, выплачивается денежная премия в сумме \_\_\_\_\_ рублей.

1.3. В течение 2019 года Победителем конкурса на территории территориального общественного самоуправления \_\_\_\_\_ реализуется проект «\_\_\_\_\_». Проект реализуется путем осуществления мероприятий, включенных в план, являющийся неотъемлемой частью настоящего Соглашения (приложение 5 к настоящему постановлению).

### 2. Порядок выплаты премии

2.1. Денежная премия выплачивается Победителю конкурса частями раз в полугодие в течение 2019 года.

2.2. Победитель конкурса 1 раз в полугодие, в срок до 9 февраля 2019 года, до 10 июля 2019 года подает в Отдел по работе с общественными организациями Администрации города Костромы письменное заявление с указанием части запрашиваемой премии, а также план мероприятий реализации проекта на соответствующее полугодие по форме согласно приложению 2 к настоящему Соглашению.

2.3. Администрация выплачивает часть денежной премии в течение 30 рабочих дней со дня подачи Победителем конкурса заявления путем перечисления на расчетный счет, указанный в заявлении.

2.4. С денежной премии удерживается налог на доходы физических лиц (13%), установленный Налоговым кодексом Российской Федерации.

2.5. Один раз в полугодие, в срок не позднее чем за 3 календарных дня до окончания соответствующего периода, Победитель конкурса направляет в Отдел по работе с общественными организациями Администрации города Костромы информацию о выполнении плана мероприятий реализации проекта на соответствующее полугодие согласно приложению 2 к настоящему Соглашению.

2.6. После реализации проекта в полном объеме в срок не позднее 31 декабря 2019 года Победитель конкурса направляет в Отдел по работе с общественными организациями Администрации города Костромы информацию о реализации проекта согласно приложению 2 к настоящему Соглашению.

### 3. Права и обязанности Сторон

3.1. Администрация вправе:

а) проводить проверки реализации мероприятий в рамках проекта, в том числе путем их посещения сотрудниками Отдела по работе с общественными организациями Администрации города Костромы;

б) осуществлять консультативную и информационную поддержку Победителя конкурса;

в) приостановить рассмотрение заявления о перечислении очередной части денежной премии при невыполнении Победителем конкурса обязанности, предусмотренной подпунктом «г» пункта 3.4. настоящего Соглашения.

3.2. Администрация обязана:

а) принять от Победителя конкурса заявление на предоставление части денежной премии и план мероприятий реализации проекта на соответствующее полугодие;

б) перечислить денежную премию Победителю конкурса в порядке и сроки, установленные настоящим Соглашением;

в) принять от Победителя конкурса информацию о выполнении плана мероприятий реализации проекта за соответствующее полугодие 2019 года, а также информацию о реализации проекта в полном объеме.

3.3. Победитель конкурса вправе:

а) вносить изменения в план мероприятий реализации проекта в части сроков проводимых мероприятий при обязательном условии сохранения направлений, отраженных в первоначальном проекте;

б) самостоятельно распределять денежные средства на реализацию мероприятий в рамках каждого заявленного направления проекта;

в) привлекать дополнительные силы и средства на реализацию проекта.

3.4. Победитель конкурса обязан:

а) реализовать на территории территориального общественного самоуправления \_\_\_\_\_ проект «\_\_\_\_\_» в срок до 31 декабря 2019 года;

б) обеспечить участие в мероприятиях Проекта жителей, проживающих в границах территории, на которой осуществляется территориальное общественное самоуправление;

в) за 10 календарных дней до проведения мероприятия представить в Отдел по работе с общественными организациями Администрации города Костромы информацию с уточнением места и срока проведения мероприятия;

г) за 3 календарных дня до окончания текущего полугодия представить в Отдел по работе с общественными организациями Администрации города Костромы информацию по форме согласно приложению 2 к настоящему Соглашению и фотоотчет по итогам реализации мероприятий за текущее полугодие 2019 года.

3.5. Победитель конкурса несет ответственность за своевременность и достоверность представляемой информации.

### 4. Прочие условия

4.1. Настоящее Соглашение составлено в 2 экземплярах, имеющих равную юридическую силу.

4.2. Настоящее Соглашение вступает в силу со дня его подписания и действует до 31 декабря 2019 года.

4.3. Внесение изменений и дополнений в настоящее Соглашение осуществляется путем подписания Сторонами дополнительного Соглашения.

4.4. Споры, связанные с исполнением настоящего Соглашения, разрешаются путем проведения переговоров.

#### 5. Адреса, реквизиты и подписи Сторон

Администрация

Получатель премии

Председатель территориального  
общественного самоуправления

« \_\_\_\_\_  
»

(Ф.И.О. председателя)

(подпись)

(расшифровка подписи)

ОФИЦИАЛЬНЫЙ САЙТ ДУМЫ ГОРОДА КОСТРОМЫ www.duma-kostroma.ru

Глава города Костромы

#### ПОСТАНОВЛЕНИЕ

27 ноября 2018 года

№ 131

#### О назначении публичных слушаний по проекту межевания территории, ограниченной улицами Калиновской, Катушечной, Маршала Новикова, Ленина

Рассмотрев обращение главы Администрации города Костромы от 27 ноября 2018 года № 24исх-5618/18 "О назначении публичных слушаний", в целях соблюдения права человека на благоприятные условия жизнедеятельности, прав и законных интересов правообладателей земельных участков и объектов капитального строительства, в соответствии со статьями 5<sup>1</sup> и 46 Градостроительного кодекса Российской Федерации, Федеральным законом от 6 октября 2003 года № 131-ФЗ "Об общих принципах организации местного самоуправления в Российской Федерации", Порядком организации и проведения публичных слушаний по проектам муниципальных правовых актов города Костромы в сфере градостроительной деятельности, Правилами землепользования и застройки города Костромы, руководствуясь статьями 20, 37 и 56 Устава города Костромы,

#### ПОСТАНОВЛЯЮ:

1. Назначить публичные слушания по проекту межевания территории, ограниченной улицами Калиновской, Катушечной, Маршала Новикова, Ленина, в форме собрания участников публичных слушаний по проекту муниципального правового акта в Администрации города Костромы.

2. Определить организатором публичных слушаний по проекту межевания территории, ограниченной улицами Калиновской, Катушечной, Маршала Новикова, Ленина, - Комиссию по рассмотрению документации по планировке территории города Костромы.

3. Назначить проведение собрания участников публичных слушаний на 18 декабря 2018 года в период с 15.00 до 16.30 часов по адресу: Российская Федерация, Костромская область, городской округ город Кострома, город Кострома, площадь Конституции, дом 2, 5 этаж, актовый зал.

4. Утвердить прилагаемые:

1) границы территории, в пределах которых проводятся публичные слушания по проекту межевания территории, ограниченной улицами Калиновской, Катушечной, Маршала Новикова, Ленина (приложение 1);

2) повестку собрания участников публичных слушаний по проекту межевания территории, ограниченной улицами Калиновской, Катушечной, Маршала Новикова, Ленина (приложение 2);

3) оповещение о начале публичных слушаний (приложение 3).

5. Опубликовать 30 ноября 2018 года в порядке, установленном для официального опубликования муниципальных правовых актов города Костромы, иной официальной информации, и разместить на официальном сайте Думы города Костромы в информационно-телекоммуникационной сети "Интернет":

1) настоящее постановление;

2) проект постановления Администрации города Костромы "Об утверждении документации по планировке территории, ограниченной улицами Калиновской, Катушечной, Маршала Новикова, Ленина";

3) проект межевания территории, ограниченной улицами Калиновской, Катушечной, Маршала Новикова, Ленина.

6. С 10 декабря 2018 года разместить на официальном сайте Администрации города Костромы в информационно-телекоммуникационной сети "Интернет":

1) проект постановления Администрации города Костромы "Об утверждении документации по планировке территории, ограниченной улицами Калиновской, Катушечной, Маршала Новикова, Ленина";

2) проект межевания территории, ограниченной улицами Калиновской, Катушечной, Маршала Новикова, Ленина.

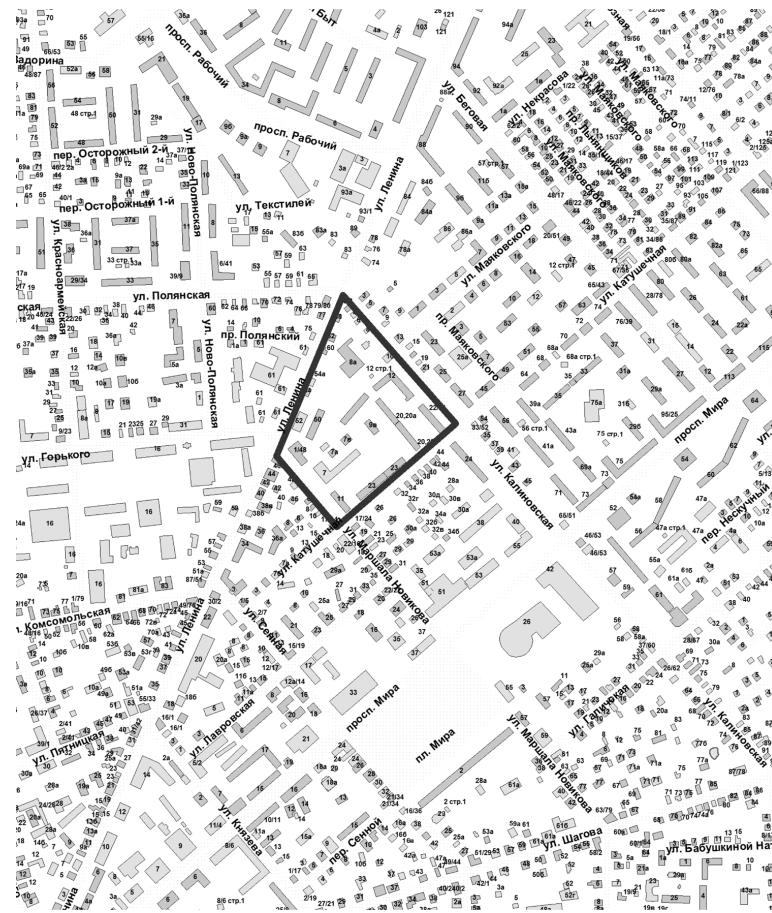
7. Не позднее 11 декабря 2018 года разместить и до 18 декабря 2018 года распространять оповещение о начале публичных слушаний на информационных стендах, находящихся в муниципальной собственности.

8. Настоящее постановление вступает в силу со дня его официального опубликования.

Глава города Костромы Ю.В. ЖУРИН.

Приложение 1 к постановлению Главы города Костромы  
от 27 ноября 2018 года № 131

**Границы территории, в пределах которых проводятся публичные слушания  
по проекту межевания территории, ограниченной улицами Калиновской,  
Катушечной, Маршала Новикова, Ленина**



Приложение 2 к постановлению Главы города Костромы  
от 27 ноября 2018 года № 131

#### Повестка собрания участников публичных слушаний по проекту межевания территории, ограниченной улицами Калиновской, Катушечной, Маршала Новикова, Ленина

18 декабря 2018 года

15.00 – 16.30

1. Регистрация участников публичных слушаний – 20 мин.

2. Вступительное слово председательствующего на собрании участников публичных слушаний – 5 мин.

Воронина Ольга Владимировна – председатель Комиссии по рассмотрению документации по планировке территории города Костромы

Янова Елена Сергеевна – заместитель председательствующего, заместитель председателя Комиссии по рассмотрению документации по планировке территории города Костромы

3. Основной доклад:

- по проекту межевания территории, ограниченной улицами Калиновской, Катушечной, Маршала Новикова, Ленина

Миличенко Елена Николаевна – начальник  
отдела кадастровых работ МКУ г. Костромы  
"Центр градостроительства" – 10 мин.

4. Вопросы к выступившим (в письменной, устной форме) – 30 мин.

5. Выступления участников публичных слушаний в порядке поступления заявок на выступление – 20 мин.

6. Заключительное слово председательствующего – 5 мин.

Воронина Ольга Владимировна – председатель Комиссии по рассмотрению документации по планировке территории города Костромы

Приложение 3 к постановлению Главы города Костромы  
от 27 ноября 2018 года № 131

#### ОПОВЕЩЕНИЕ О НАЧАЛЕ ПУБЛИЧНЫХ СЛУШАНИЙ

Глава города Костромы информирует о назначении публичных слушаний по проекту межевания территории, ограниченной улицами Калиновской, Катушечной, Маршала Новикова, Ленина.

Публичные слушания состоятся 18 декабря 2018 года с 15.00 часов до 16.30 часов в здании по адресу: Российская Федерация, Костромская область, городской округ город Кострома, город Кострома, площадь Конституции, дом 2, 5 этаж, актовый зал.

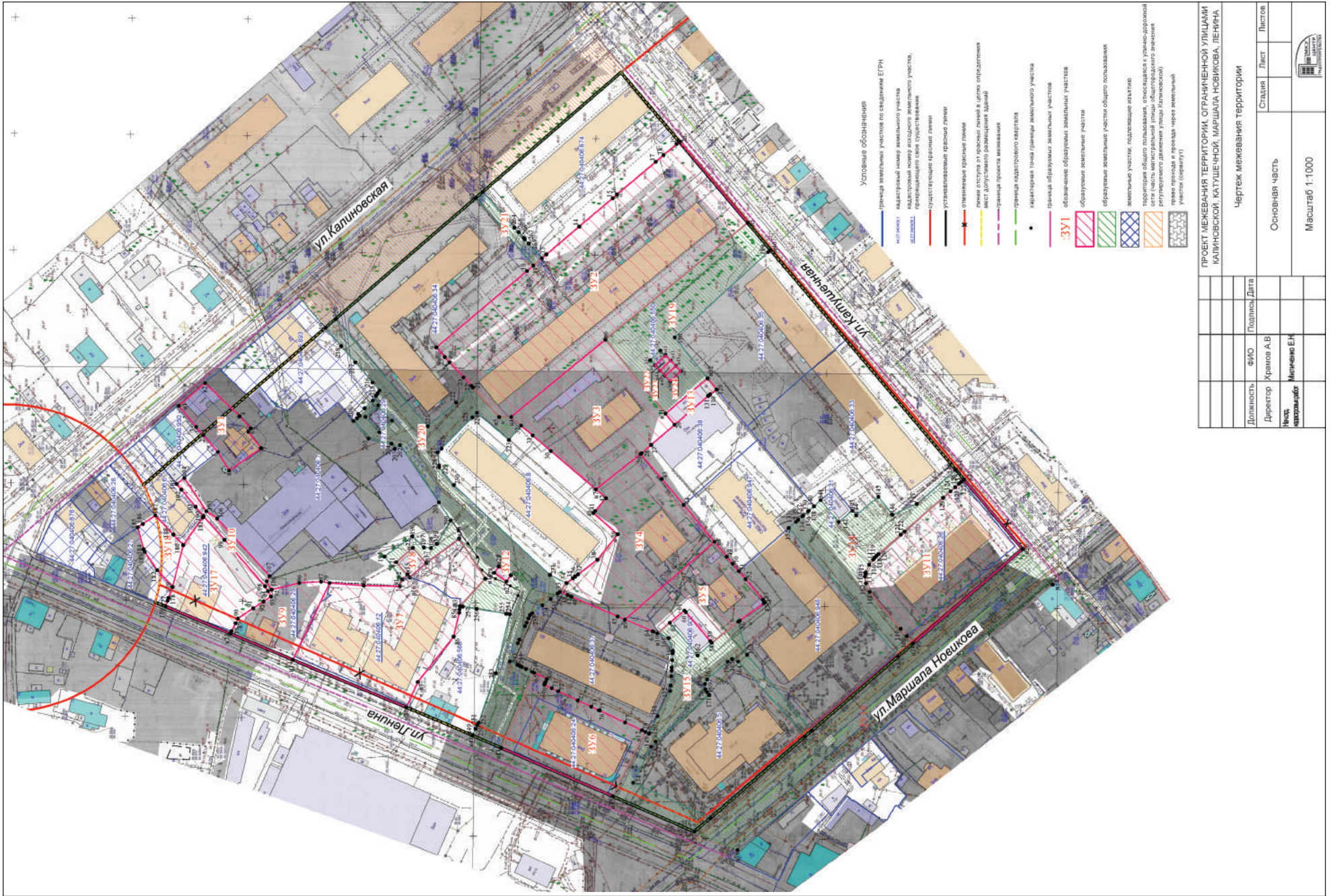
Организатор публичных слушаний, - Комиссия по рассмотрению документации по планировке территории города Костромы (адрес: Российская Федерация, Костромская область, городской округ город Кострома, город Кострома, площадь Конституции, дом 2, 4 этаж, кабинет 406, телефон (4942) 42 70 72).

Экспозиция проекта проводится в здании по адресу: Российская Федерация, Костромская область, городской округ город Кострома, город Кострома, площадь Конституции, дом 2, 4 этаж с 10 по 18 декабря 2018 года. Консультирование проводится во вторник и четверг с 17.00 по 18.00 часов.

Проекты, подлежащие рассмотрению на публичных слушаниях, и информационные материалы к ним (при наличии) будут размещены на официальном сайте Администрации города Костромы по адресу: www.gradkostroma.ru с 10 декабря 2018 года.

Участники публичных слушаний в целях идентификации представляют сведения о себе (фамилию, имя, отчество (при наличии), дату рождения, адрес места жительства (регистрации) - для физических лиц; наименование, основной государственный регистрационный номер, место нахождения и адрес - для юридических лиц) с приложением документов, подтверждающих такие сведения. Участники публичных слушаний, являющиеся правообладателями соответствующих земельных участков и (или) расположенных на них объектов капитального строительства и (или) помещений, являющихся частью указанных объектов капитального строительства, также представляют сведения соответственно о таких земельных

(Продолжение на стр. 14)



ПРОЕКТ МЕЖЕВАНИЯ ТЕРРИТОРИИ, ОГРАНИЧЕННОЙ УЛИЦАМИ КАЛИНОВСКОЙ, КАТУШЕЧНОЙ, МАРШАЛА НОСИКОВА, ЛЕНИНА

Чертеж межевания территории

Должность	ФИО	Подпись	Дата
Начальник кадастрового участка	Храмов А.В.		
Инженер	Мирянов Е.Н.		

Основная часть

Масштаб 1:1000

Администрация города Костромы  
**ПОСТАНОВЛЕНИЕ**  
 29 ноября 2018 года № 2610

**О подготовке документации по планировке территории в границах кадастрового квартала 44:27:060403**

В соответствии со статьями 41, 41.1, 43 и 46 Градостроительного кодекса Российской Федерации, Правилами землепользования и застройки города Костромы, утвержденными решением Думы города Костромы от 16 декабря 2010 года № 62, руководствуясь статьями 42, 44, частью 1 статьи 57 Устава города Костромы,

**ПОСТАНОВЛЯЮ:**

1. Подготовить документацию по планировке территории в границах кадастрового квартала 44:27:060403 согласно прилагаемому ситуационному плану, в виде проекта межевания территории (далее – проект межевания территории).

2. Установить срок подготовки проекта межевания территории – до 28 февраля 2019 года.

3. Муниципальному казенному учреждению города Костромы «Центр градостроительства» (А. В. Храмов) разработать проект межевания территории в границах кадастрового квартала 44:27:060403.

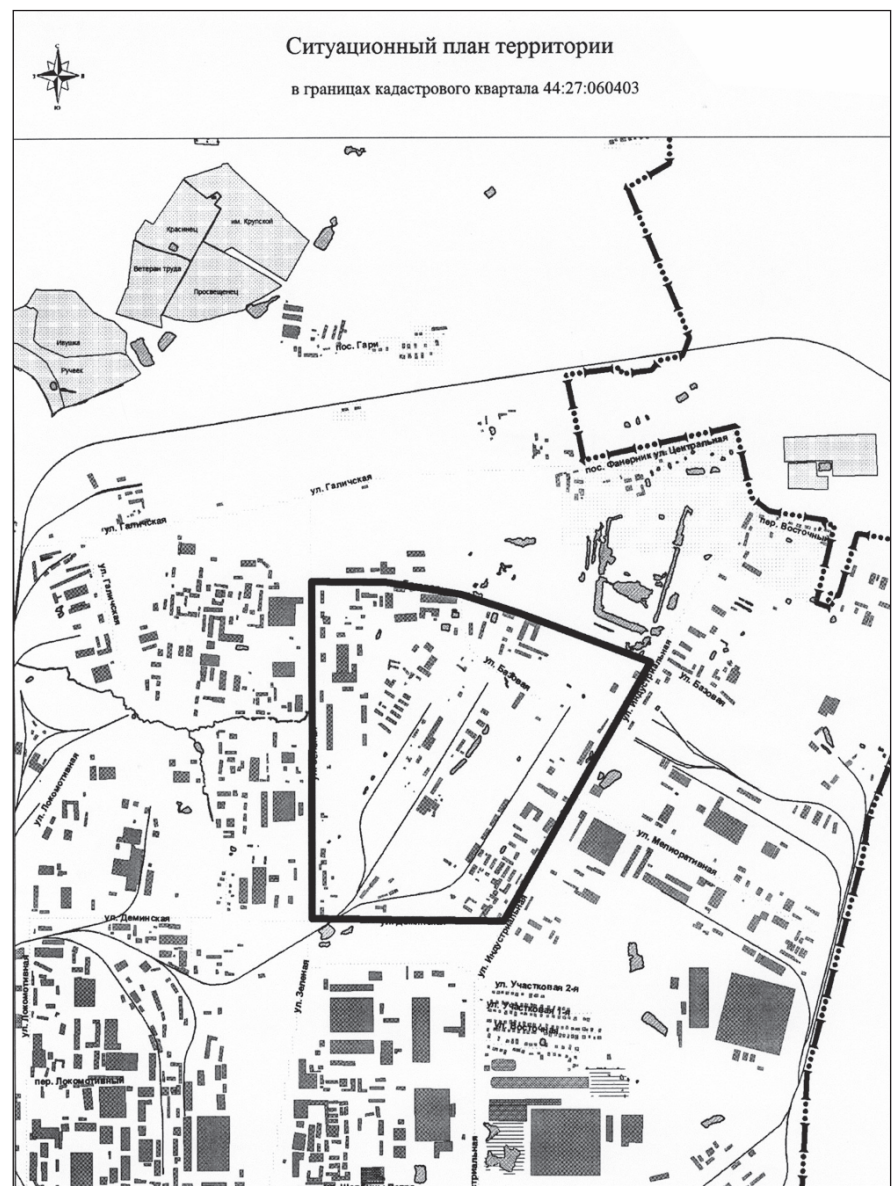
4. Установить, что предложения физических и юридических лиц о порядке, сроках подготовки и содержании проекта межевания территории принимаются в Управлении архитектуры и градостроительства Администрации города Костромы в течение двух недель со дня публикации настоящего постановления по адресу: Российская Федерация, Костромская область, городской округ город Кострома, город Кострома, площадь Конституции, дом 2, кабинет 406, телефон (4942) 42 70 72.

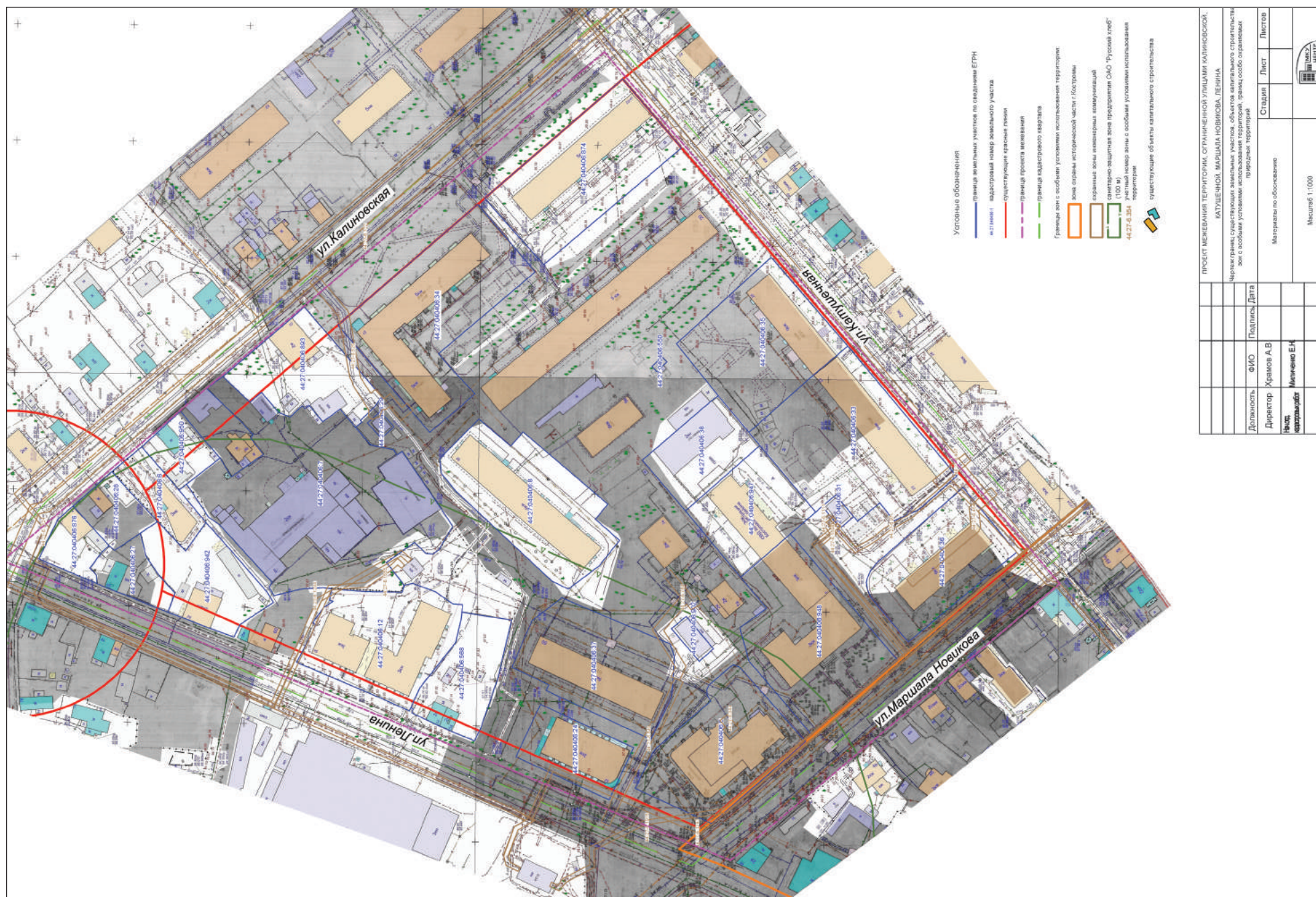
5. Финансовое обеспечение выполнения работ, указанных в пункте 1 настоящего постановления, производится в пределах бюджетных ассигнований, предусмотренных в бюджете города Костромы по смете на содержание муниципального казенного учреждения города Костромы «Центр градостроительства» по разделу 0400 «Национальная экономика», подразделу 0412 «Другие вопросы в области национальной экономики», целевой статье расходов 1190029900 «Обеспечение деятельности подведомственных учреждений» классификации расходов бюджетов Российской Федерации.

6. Настоящее постановление подлежит официальному опубликованию в течение трех дней со дня его подписания и размещению на официальном сайте Администрации города Костромы в информационно-телекоммуникационной сети «Интернет».

**Исполняющий обязанности главы Администрации города Костромы**  
**О.В. БОЛОХОВЕЦ.**

Приложение к постановлению Администрации города Костромы от 29 ноября 2018 года № 2610





Администрация города Костромы

## ПОСТАНОВЛЕНИЕ

29 ноября 2018 года

№ 2611

О подготовке документации по планировке территории  
в границах кадастрового квартала 44:27:060101

В соответствии со статьями 41, 41.1, 43 и 46 Градостроительного кодекса Российской Федерации, Правилами землепользования и застройки города Костромы, утвержденными решением Думы города Костромы от 16 декабря 2010 года № 62, руководствуясь статьями 42, 44, частью 1 статьи 57 Устава города Костромы,

**ПОСТАНОВЛЯЮ:**

1. Подготовить документацию по планировке территории в границах кадастрового квартала 44:27:060101 согласно прилагаемому ситуационному плану, в виде проекта межевания территории (далее – проект межевания территории).

2. Установить срок подготовки проекта межевания территории – до 28 февраля 2019 года.

3. Муниципальному казенному учреждению города Костромы «Центр градостроительства» (А. В. Храмов) разработать проект межевания территории в границах кадастрового квартала 44:27:060101.

4. Установить, что предложения физических и юридических лиц о порядке, сроках подготовки и содержании проекта межевания территории принимаются в Управлении архитектуры и градостроительства Администрации города Костромы в течение двух недель со дня публикации настоящего постановления по адресу: Российская Федерация, Костромская область, городской округ город Кострома, город Кострома, площадь Конституции, дом 2, кабинет 406, телефон (4942) 42 70 72.

5. Финансовое обеспечение выполнения работ, указанных в пункте 1 настоящего постановления, производится в пределах бюджетных ассигнований, предусмотренных в бюджете города Костромы по смете на содержание муниципального казенного учреждения города Костромы «Центр градостроительства» по разделу 0400 «Национальная экономика», подразделу 0412 «Другие вопросы в области национальной экономики», целевой статье 1190029900 «Обеспечение деятельности подведомственных учреждений» классификации расходов бюджетов Российской Федерации.

6. Настоящее постановление подлежит официальному опубликованию в течение трех дней со дня его подписания и размещению на официальном сайте Администрации города Костромы в информационно-телекоммуникационной сети «Интернет».

**Исполняющий обязанности главы Администрации города Костромы  
О.В. БОЛОХОВЕЦ.**

Приложение к постановлению Администрации города Костромы  
от 29 ноября 2018 года № 2611



участках, объектах капитального строительства, помещениях, являющихся частью указанных объектов капитального строительства, из Единого государственного реестра недвижимости и иные документы, устанавливающие или удостоверяющие их права на такие земельные участки, объекты капитального строительства, помещения, являющиеся частью указанных объектов капитального строительства.

В случае внесения предложений и замечаний в письменной форме документы предоставляются участниками публичных слушаний в виде заверенных копий, либо копий с приложением оригиналов для их сверки.

В случае направления предложений и замечаний участником публичных слушаний представляется согласие на обработку его персональных данных с учетом требований, установленных Федеральным законом от 27 июля 2006 года № 152-ФЗ "О персональных данных".

Участники публичных слушаний, представившие указанные сведения о себе, имеют право вносить предложения и замечания, касающиеся рассматриваемого проекта:

1) в письменной форме в адрес организатора публичных слушаний с 10 по 18 декабря 2018 года;

2) посредством записи в книге (журнале) учета посетителей экспозиции проекта, подлежащего рассмотрению на публичных слушаниях, с 10 по 18 декабря 2018 года в здании по адресу: Российская Федерация, Костромская область, городской округ город Кострома, город Кострома, площадь Конституции, дом 2, 4 этаж;

3) в устной и письменной форме в ходе проведения публичных слушаний.

Администрация города Костромы

ПРОЕКТ

ПОСТАНОВЛЕНИЕ

№ \_\_\_\_\_

### Об утверждении документации по планировке территории, ограниченной улицами Калиновской, Катушечной, Маршала Новикова, Ленина

В соответствии со статьями 42, 43, 45 и 46 Градостроительного кодекса Российской Федерации, Порядком организации и проведения публичных слушаний по проектам муниципальных правовых актов города Костромы в сфере градостроительной деятельности, утвержденным решением Думы города Костромы от 26 апреля 2018 года № 64, учитывая протокол публичных слушаний по документации по планировке территории от 18 декабря 2018 года, заключение о результатах публичных слушаний, руководствуясь статьями 42, 44, частью 1 статьи 57 Устава города Костромы

#### ПОСТАНОВЛЯЮ:

1. Утвердить документацию по планировке территории, ограниченной улицами Калиновской, Катушечной, Маршала Новикова, Ленина, в виде проекта межевания территории.

2. Настоящее постановление подлежит официальному опубликованию в течение семи дней со дня его принятия и размещению на официальном сайте Администрации города Костромы в информационно-телекоммуникационной сети «Интернет».

Глава Администрации города Костромы А.В. СМЕРНОВ.

### Проект межевания территории, ограниченной улицами Калиновской, Катушечной, Маршала Новикова, Ленина

#### Основная часть

#### 1. ПОЯСНИТЕЛЬНАЯ ЗАПИСКА.

#### 1.1 ОПИСАНИЕ ПОЛОЖЕНИЯ ПЛАНИРУЕМОЙ ТЕРРИТОРИИ В ПЛАНИРОВОЧНОЙ СТРУКТУРЕ ГОРОДСКОГО ОКРУГА ГОРОД КОСТРОМА.

В соответствии со статьей 43 Градостроительного кодекса РФ подготовка проекта межевания территории осуществляется применительно к территории, расположенной в границах одного или нескольких смежных элементов планировочной структуры, границах определенной правилами землепользования и застройки территориальной зоны и (или) границах установленной схемой территориального планирования муниципального района, генеральным планом поселения, городского округа функциональной зоны.

Подготовка проекта межевания территории осуществляется для:

- 1) определения местоположения границ образуемых земельных участков;
- 2) установления красных линий для застроенной территории, в границах которой не планируется размещение новых объектов капитального строительства, а также для установления, изменения, отмены красных линий в связи с образованием и (или) изменением земельного участка, расположенного в границах территории, применительно к которой не предусматривается осуществление деятельности по комплексному и устойчивому развитию территории, при условии, что такие установление, изменение, отмена влекут за собой исключительно изменение границ территории общего пользования.

Проект межевания охватывает территорию 7.7 га.

Территория ограничена с северо-восточной части улицей Калиновской, с юго-восточной – улицей Катушечной, с юго-западной – улице Маршала Новикова, с северо-западной – улицей Ленина.

В соответствии с Генеральным планом города Костромы проектируемая территория расположена в зонах малоэтажной (Ж-2), многоэтажной (Ж-4) и смешанной (Ж-5) жилой застройки в границах кадастрового квартала 44:27:040406.

В соответствии со схемой границ зон с особыми условиями использования территорий (Приложение 2 к Правилам землепользования и застройки города Костромы) разрабатываемая территория расположена в зоне, на которую градостроительные регламенты не распространяются – в границах объектов археологического наследия и частично территория расположена в 100-метровой санитарно-защитной зоне предприятия ОАО «Русский хлеб».

В соответствии с законодательством в области охраны объектов археологического наследия на всей территории города Костромы в пределах границ объектов археологического наследия вводятся особые режимы использования земельных участков и градостроительные регламенты.

При подготовке проекта межевания территории был проведен анализ существующих границ земельных участков, их правовой статус и местоположение их границ. Анализ проведен на основании сведений ЕГРН в виде кадастрового плана территории с учетом данных, полученных с сайта Росреестра <https://rosreestr.ru>.

При подготовке проекта межевания территории использовались материалы и результаты инженерных изысканий данной территории, выполненных в период 2013-2018 гг..

Исходной планово-картографической основой для разработки проекта межевания явились материалы топографической съемки в масштабе 1:500.

#### 1.2 ОБЕСПЕЧЕНИЕ СОХРАННОСТИ ОБЪЕКТОВ КУЛЬТУРНОГО НАСЛЕДИЯ ПРИ ВЕДЕНИИ ГРАДОСТРОИТЕЛЬНОЙ ДЕЯТЕЛЬНОСТИ ИЛИ ИНЫХ ЦЕЛЕЙ, НЕ СВЯЗАННЫХ СО СТРОИТЕЛЬСТВОМ В ГРАНИЦАХ РАССМАТРИВАЕМОЙ ТЕРРИТОРИИ.

Проектируемая территория располагается в границах исторического поселения федерального значения «Историческое поселение г.Кострома» (Приказ Минкультуры РФ № 418, Минрегиона РФ № 339 от 29.07.2010 «Об утверждении перечня исторических поселений»).

Территория расположена вне границ зон охраны памятников истории и культуры согласно постановлению главы Администрации Костромской области от 18.12.1997 № 837 «Об утверждении зон охраны исторической части г.Костромы».

В границах территории отсутствуют памятники истории, архитектуры и градостроительства.

Разрабатываемая территория полностью расположена в границах территории объекта культурного наследия федерального значения «Участок культурного слоя бывшей Кузнечной и Гашеевой слобод, у Вологодской и Галичской дорог», XIV-XVIII вв. (Постановление главы администрации Костромской области «Об отнесении находящихся на территории Костромской области объектов, имеющих историко-культурную ценность, к категории памятников истории и культуры местного значения» от 28.10.1999 г. №470).

На территорию распространяется действие 200-метровой защитной зоны памятника истории архитектуры и градостроительства - Мануфактура Угличаниновых, сер. XVIII-нач. XX, расположенного по адресу: г.Кострома, ул.Красноармейская, 2.

Особенности владения, пользования и распоряжения объектами культурного наследия (памятниками истории и культуры) народов Российской Федерации регулируются Федеральным законом «Об объектах культурного наследия (памятниках истории и культуры) народов Российской Федерации» от 25.06.2002 N 73-ФЗ (с изменениями, внесенными Федеральным законом от 29.12.2017 N 458-ФЗ).

ПРОЕКТ МЕЖЕВАНИЯ ТЕРРИТОРИИ, ОГРАНИЧЕННОЙ УЛИЦАМИ КАЛИНОВСКОЙ, КАТУШЕЧНОЙ, МАРШАЛА НОВИКОВА, ЛЕНИНА

#### 1.3 НОРМАТИВНАЯ БАЗА ДЛЯ ПРОЕКТИРОВАНИЯ:

- 1 "Земельный кодекс Российской Федерации" от 25.10.2001 N 136-ФЗ (ред. от 31.12.2017).
- 2 "Градостроительный кодекс Российской Федерации" от 29.12.2004 N 190-ФЗ (ред. от 31.12.2017).
- 3 Федеральный закон от 24.07.2007 N 221-ФЗ (ред. от 03.07.2016) "О кадастровой деятельности" (с изм. и доп., вступ. в силу с 01.01.2017)
- 4 Федеральный закон от 13.07.2015 N 218-ФЗ (ред. от 31.12.2017) "О государственной регистрации недвижимости" с изм. и доп., вступ. в силу с 01.02.2018).
- 5 Федеральный закон от 06.10.2003 N 131-ФЗ (ред. от 29.12.2017) "Об общих принципах организации местного самоуправления в Российской Федерации".
- 6 Федеральный закон от 30 декабря 2009 г. N 384-ФЗ "Технический регламент о безопасности зданий и сооружений"
- 7 Приказ Минкультуры РФ № 418, Минрегиона РФ № 339 от 29.07.2010 «Об утверждении перечня исторических поселений».
- 8 Федеральный закон от 25.06.2002 N 73-ФЗ (ред. от 29.12.2017) "Об объектах культурного наследия (памятниках истории и культуры) народов Российской Федерации".
- 9 Приказ Минэкономразвития РФ от 01.09.2014 № 540 (ред. от 06.10.2017) «Об утверждении классификатора видов разрешенного использования земельных участков».
- 10 Приказ Минэкономразвития России от 08.12.2015 N 921 (ред. от 23.11.2016) "Об утверждении формы и состава сведений межевого плана, требований к его подготовке".
- 11 Постановление Администрации Костромской области от 01.10.2010 N 344-а (ред. от 09.12.2011) "Об утверждении региональных нормативов градостроительного проектирования Костромской области".
- 12 Решение Думы города Костромы от 18.12.2014 № 247 «О внесении изменений в решение Думы города Костромы от 18.12.2008 года № 212 «Об утверждении Генерального плана города Костромы».
- 13 Решение Думы города Костромы от 18.12.2014 № 248 «О внесении изменений в Правила землепользования и застройки города Костромы».
- 14 Решение Думы города Костромы от 09.02.2018 № 21 «О внесении изменения в Правила землепользования и застройки города Костромы».
- 15 Постановление Администрации города Костромы от 12 сентября 2018 года № 2056 «О подготовке документации по планировке территории, ограниченной улицами Калиновской, Катушечной, Маршала Новикова, Ленина».
- 16 "СП 42.13330.2011. Свод правил. Градостроительство. Планировка и застройка городских и сельских поселений. Актуализированная редакция СНиП 2.07.01-89\*\* (утв. Приказом Минрегиона РФ от 28.12.2010 № 820)/М.: Минрегион России, 2010.

## 2. ПРОЕКТНЫЕ РЕШЕНИЯ

Цели выполнения проекта межевания территории

- установление границ застроенных земельных участков;
- установления границ земельных участков, на которых расположены многоквартирные жилые дома с элементами озеленения и благоустройства и иными предназначенными для обслуживания, эксплуатации и благоустройства жилых домов объектами;

- установления границ территорий общего пользования.

Определение местоположения границ образуемых земельных участков осуществляется в соответствии с градостроительными регламентами и иными требованиями к образуемым земельным участкам, установленными федеральными законами и законами субъектов Российской Федерации, техническими регламентами, сводами правил.

Формирование земельных участков осуществляется из земель государственной собственности и собственности юридических и физических лиц.

Проектом межевания территории предлагается изменение красных линий с целью закрепления исторически сложившейся системы улично-дорожной сети застроенных территорий.

Линии отступа от красных линий в целях определения мест допустимого размещения зданий, строений, сооружений установлены в соответствии с существующим размещением зданий и совпадают с красными линиями.

Проектом межевания территории определены площади и границы образуемых земельных участков.

В результате разработки проекта межевания, на территории образован 21 земельный участок, из них 6 являются территориями общего пользования.

Проектом определяются границы части линейного объекта – улицы местного значения, улицы Маршала Новикова, формируемой в границах территории проекта межевания от улицы Катушечной до улицы Ленина.

Земельные участки с кадастровыми номерами 44:27:040406:6, 44:27:040406:28, 44:27:040406:77, 44:27:040406:876, 44:27:040406:893, 44:27:040406:950 подлежат изъятию для муниципальных нужд в целях реконструкции объектов местного значения (улицы Калиновской). Изъятие земельных участков предусмотрено генеральным планом города Костромы.

Проект межевания территории выполнен в системе координат МСК-44, введенной в действие с 27.04.2014 Приказом Управления Росреестра по Костромской области № П/56 от 11.03.2014 г.

10	:ЗУ10	215	г. Кострома, ул.Ленина, в районе дома 62	Коммунальное обслуживание Историко-культурная деятельность	3.1 9.3
11	:ЗУ11	2385	г. Кострома, ул.Маршала Новикова, 11	Среднеэтажная жилая застройка Историко-культурная деятельность	2.5 9.3
12	:ЗУ12	20	г. Кострома, ул.Ленина, в районе дома 54	Объекты гаражного назначения Историко-культурная деятельность	2.7.1 9.3
13	:ЗУ13	143	г. Кострома, ул.Катушечная, в районе дома 25	Объекты гаражного назначения Историко-культурная деятельность	2.7.1 9.3
14	:ЗУ17	1217	г. Кострома, ул.Ленина, 62	Малозэтажная многоквартирная жилая застройка Историко-культурная деятельность	2.1.1 9.3
15	:ЗУ18	320	г. Кострома, ул.Ленина, 62	Малозэтажная многоквартирная жилая застройка Историко-культурная деятельность	2.1.1 9.3
16	:ЗУ22	20	г. Кострома, ул.Катушечная, в районе дома 25	Объекты гаражного назначения Историко-культурная деятельность	2.7.1 9.3
17	:ЗУ23	20	г. Кострома, ул.Катушечная, в районе дома 25	Объекты гаражного назначения Историко-культурная деятельность	2.7.1 9.3
18	:ЗУ24	20	г. Кострома, ул.Катушечная, в районе дома 25	Объекты гаражного назначения Историко-культурная деятельность	2.7.1 9.3

Возможные способы образования земельных участков.

- :ЗУ1-:ЗУ5, :ЗУ8, :ЗУ10, :ЗУ12-:ЗУ13, :ЗУ22-:ЗУ24 образованы из земель государственной собственности до её разграничения.
- :ЗУ6 образован путем перераспределения земельного участка с кадастровым номером 44:27:040406:24 и земель государственной собственности.
- :ЗУ7 образован путем перераспределения земельного участка с кадастровым номером 44:27:040406:12 и земель государственной собственности.
- :ЗУ7 образован путем перераспределения земельного участка с кадастровым номером 44:27:040406:12 и земель государственной собственности.
- :ЗУ11 образован путем перераспределения земельного участка с кадастровым номером 44:27:040406:36 и земель государственной собственности.
- :ЗУ17 и :ЗУ18 образованы путем раздела земельного участка с кадастровым номером 44:27:040406:942 с целью изъятия части земельного участка для муниципальных нужд, предусмотренного генеральным планом города Костромы.

ПРОЕКТ МЕЖЕВАНИЯ ТЕРРИТОРИИ, ОГРАНИЧЕННОЙ УЛИЦАМИ КАЛИНОВСКОЙ, КАТУШЕЧНОЙ, МАРШАЛА НОВИКОВА, ЛЕНИНА

ПРОЕКТ МЕЖЕВАНИЯ ТЕРРИТОРИИ, ОГРАНИЧЕННОЙ УЛИЦАМИ КАЛИНОВСКОЙ, КАТУШЕЧНОЙ, МАРШАЛА НОВИКОВА, ЛЕНИНА

## 2.1. ПЕРЕЧЕНЬ И СВЕДЕНИЯ О ПЛОЩАДИ ОБРАЗУЕМЫХ ЗЕМЕЛЬНЫХ УЧАСТКОВ И ВОЗМОЖНЫЕ СПОСОБЫ ИХ ОБРАЗОВАНИЯ.

Сведения об образуемых земельных участках (кроме земель, отнесенных к территориям общего пользования) представлены в таблице 1.

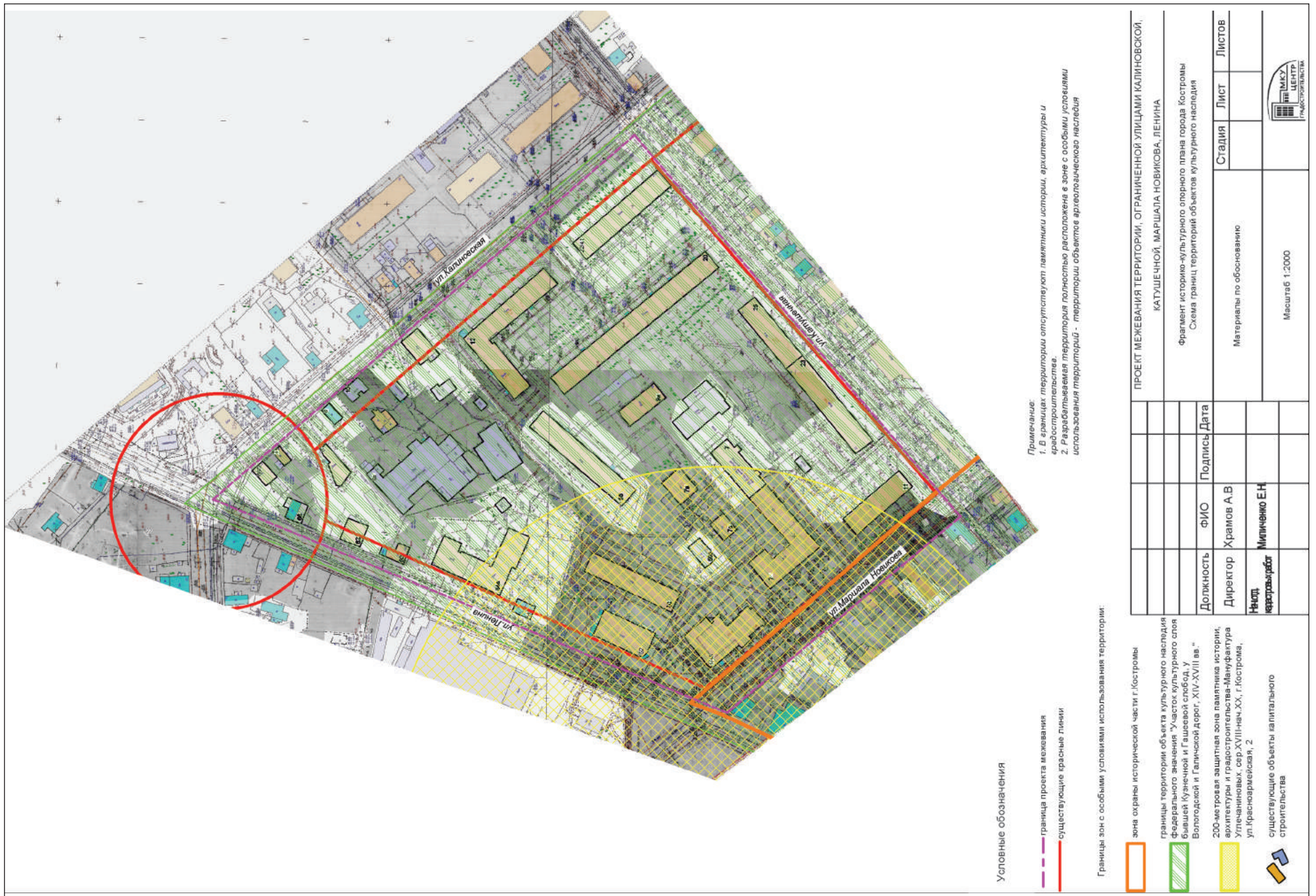
Таблица 1.

№п/п	Обозначение земельного участка	Площадь, м <sup>2</sup>	Адрес (местоположение) земельного участка	Вид разрешенного использования	Код по Классификатору
1	:ЗУ1	590	г. Кострома, ул.Калиновская, 8а	Для индивидуального жилищного строительства Историко-культурная деятельность	2.1 9.3
2	:ЗУ2	6050	г. Кострома, ул.Калиновская, 20	Среднеэтажная жилая застройка Историко-культурная деятельность	2.5 9.3
3	:ЗУ3	2273	г. Кострома, ул.Маршала Новикова, 9в	Малозэтажная многоквартирная жилая застройка Историко-культурная деятельность	2.1.1 9.3
4	:ЗУ4	2254	г. Кострома, ул.Маршала Новикова, 7в	Малозэтажная многоквартирная жилая застройка Историко-культурная деятельность	2.1.1 9.3
5	:ЗУ5	1199	г. Кострома, ул.Маршала Новикова, 7а	Малозэтажная многоквартирная жилая застройка Историко-культурная деятельность	2.1.1 9.3
6	:ЗУ6	1695	г. Кострома, ул.Ленина, 52	Магазины Общественное управление Деловое управление Банковская и страховая деятельность	4.4 3.8 4.1 4.5
7	:ЗУ7	3009	г. Кострома, ул.Ленина, 54а	Малозэтажная многоквартирная жилая застройка Историко-культурная деятельность	2.1.1 9.3
8	:ЗУ8	82	г. Кострома, ул.Ленина, в районе дома 54а	Коммунальное обслуживание Историко-культурная деятельность	3.1 9.3
9	:ЗУ9	772	г. Кострома, ул.Ленина, 60	Для индивидуального жилищного строительства Историко-культурная деятельность	2.1 9.3

ПРОЕКТ МЕЖЕВАНИЯ ТЕРРИТОРИИ, ОГРАНИЧЕННОЙ УЛИЦАМИ КАЛИНОВСКОЙ, КАТУШЕЧНОЙ, МАРШАЛА НОВИКОВА, ЛЕНИНА

ПРОЕКТ МЕЖЕВАНИЯ ТЕРРИТОРИИ, ОГРАНИЧЕННОЙ УЛИЦАМИ КАЛИНОВСКОЙ, КАТУШЕЧНОЙ, МАРШАЛА НОВИКОВА, ЛЕНИНА

(Продолжение на стр. 18)



## ОФИЦИАЛЬНЫЙ САЙТ АДМИНИСТРАЦИИ ГОРОДА КОСТРОМЫ www.gradkostroma.ru

Администрация города Костромы

## ПОСТАНОВЛЕНИЕ

29 ноября 2018 года

№ 2609

**О проведении аукциона на право заключения договора аренды земельного участка, государственная собственность на который не разграничена, расположенного по адресу: Российская Федерация, Костромская область, городской округ город Кострома, город Кострома, шоссе Волгореченское, 6а**

В соответствии со статьями 39.1, 39.11 Земельного кодекса Российской Федерации, пунктом 2 статьи 3.3 Федерального закона от 25 октября 2001 года № 137-ФЗ «О введении в действие Земельного кодекса Российской Федерации», руководствуясь статьями 42, 44, частью 1 статьи 57 Устава города Костромы,

## ПОСТАНОВЛЯЮ:

1. Провести аукцион на право заключения договора аренды земельного участка, расположенного по адресу: Российская Федерация, Костромская область, городской округ город Кострома, город Кострома, шоссе Волгореченское, 6а, с кадастровым номером 44:27:080612:20 площадью 9794 квадратных метра, с разрешенным использованием: производственная деятельность, склады, обслуживание автотранспорта, объекты придорожного сервиса, государственная собственность на который не разграничена.

2. Определить организатором аукционов на право заключения договора аренды земельного участка, указанного в пункте 1 настоящего постановления, Управление имущественных и земельных отношений Администрации города Костромы.

3. Настоящее постановление вступает в силу со дня подписания, подлежит официальному опубликованию и размещению на официальном сайте Администрации города Костромы в информационно – телекоммуникационной сети «Интернет».

Исполняющий обязанности главы Администрации города Костромы  
**О.В. БОЛОХОВЕЦ.**

Администрация города Костромы

## ПОСТАНОВЛЕНИЕ

29 ноября 2018 года

№ 2618

**О внесении изменений в постановление Администрации города Костромы от 31 декабря 2013 года № 3070 «Об установлении размера платы, взимаемой с родителей (законных представителей) за присмотр и уход за детьми, осваивающими образовательные программы дошкольного образования в муниципальных организациях города Костромы, осуществляющих образовательную деятельность»**

В соответствии с пунктами 2, 4 статьи 65 Федерального закона от 29 декабря 2012 года № 273-ФЗ «Об образовании в Российской Федерации», постановлением администрации Костромской области от 26 ноября 2018 года № 475-а «Об установлении максимального размера родительской платы за присмотр и уход за детьми в муниципальных образовательных организациях Костромской области, реализующих образовательную программу дошкольного

образования», руководствуясь статьями 42, 44, частью 1 статьи 57 Устава города Костромы,  
**ПОСТАНОВЛЯЮ:**

1. Внести в постановление Администрации города Костромы от 31 декабря 2013 года № 3070 «Об установлении размера платы, взимаемой с родителей (законных представителей) за присмотр и уход за детьми, осваивающими образовательные программы дошкольного образования в муниципальных организациях города Костромы, осуществляющих образовательную деятельность» (с изменениями, внесенными постановлениями Администрации города Костромы от 27 ноября 2015 года № 3536, от 23 ноября 2016 года № 3189, от 30 ноября 2016 года № 3233, от 29 ноября 2017 года № 3112) следующие изменения:

1.1. пункт 1.1 изложить в следующей редакции:

«1.1. в группе для детей до 3 лет:

1.1.1. функционирующей в режиме полного дня (12-часового пребывания), - 77,75 рублей в день;

1.1.2. функционирующей в режиме кратковременного пребывания, - 38,88 рублей в день;»;

1.2. в пункте 1.2:

1.2.1. в подпункте 1.2.1 цифры «97,10» заменить цифрами «100,69»;

1.2.2. в подпункте 1.2.2 цифры «48,52» заменить цифрами «50,32»;

1.2.3. в подпункте 1.2.3 цифры «109,67» заменить цифрами «113,73».

2. Настоящее постановление вступает в силу с 1 декабря 2018 года и подлежит официальному опубликованию.

Исполняющий обязанности главы Администрации города Костромы  
**О.В. БОЛОХОВЕЦ.**

## Объявление

Администрация города Костромы, руководствуясь Правилами выявления, перемещения, хранения и утилизации брошенных (бесхозных) транспортных средств, частей разуклопированных транспортных средств на территории города Костромы, утвержденным решением Думы города Костромы от 25 сентября 2014 года № 172, предлагает Вам самостоятельно произвести добровольное перемещение транспортного средства Опель (без г/н) в районе дома 10 микрорайона Якиманиха за счет собственных средств в место, предназначенное для ремонта, хранения или стоянки транспортных средств, в течение 14 календарных дней с момента опубликования настоящего объявления.

Всю необходимую информацию Вы можете получить по адресу: город Кострома, площадь Конституции, дом 2, кабинет 209, телефон для справок: 32-04-62.

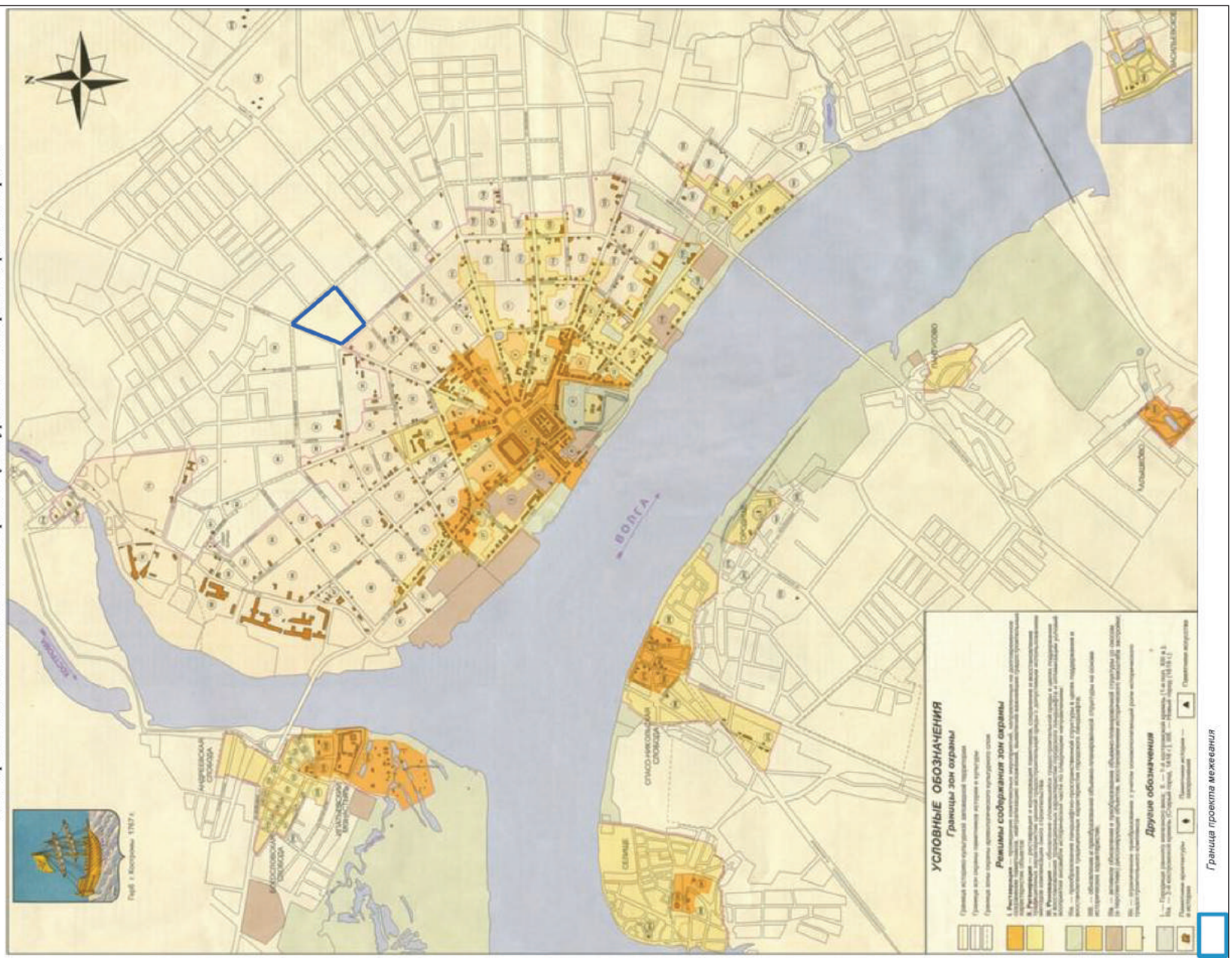
В случае невыполнения настоящего предупреждения в указанный срок, будут приняты меры по перемещению Вашего транспортного средства с находящимся в нем имуществом на специальную площадку, предназначенную для временного хранения автотранспорта.

Затраты по вывозу и хранению будут возмещены за Ваш счет.



Приложение 3  
к решению Думы города Костромы  
от 18 декабря 2014 года № 2-48  
"Приложение 3  
к Правилам землепользования и  
застройки города Костромы"

Схема расположения памятников истории и культуры и зон их охраны города Костромы

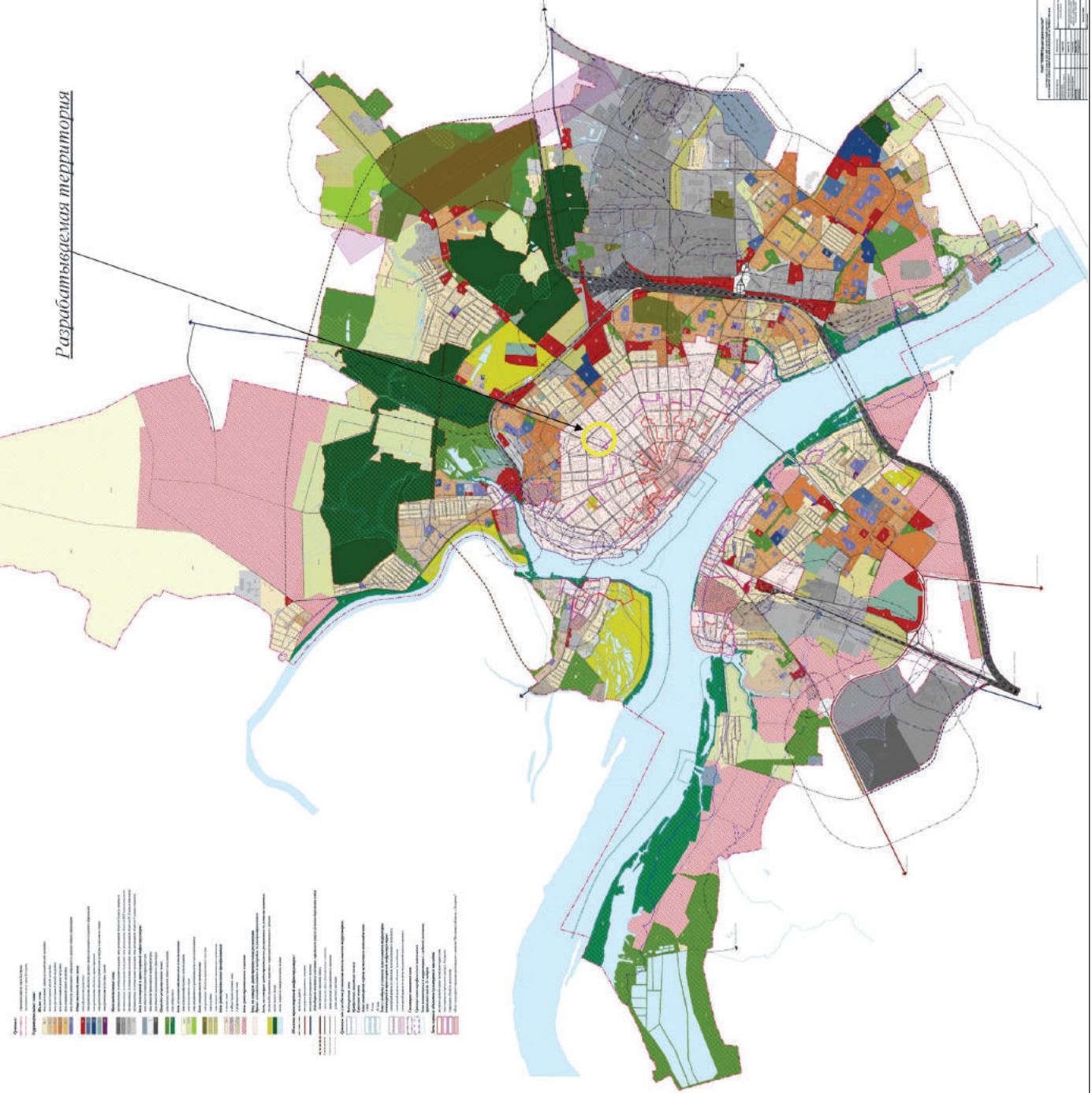


Граница проекта застройки

Приложение 3  
к Правилам землепользования и  
застройки города Костромы"

Карта границ зон с особыми условиями использования территорий.

**ПРАВИЛА ЗЕМЛЕПОЛЬЗОВАНИЯ И ЗАСТРОЙКИ ГОРОДА КОСТРОМЫ**  
Карта градостроительного зонирования территории города Костромы.  
Границы зон с особыми условиями использования территорий



Разрабатываемая территория





Table with columns: номер, условный номер, площадь, координаты. Includes data for lots 26, 111, 112, 113, etc.

Table with columns: условный номер, площадь, координаты. Includes data for lots 111, 112, 113, 114, etc.

Table with columns: условный номер, площадь, координаты. Includes data for lots 199, 200, 201, 202, etc.

Table with columns: условный номер, площадь, координаты. Includes data for lots 239, 240, 241, 242, etc.

ПРОЕКТ МЕЖЕВАНИЯ ТЕРРИТОРИИ, ОГРАНИЧЕННОЙ УЛИЦАМИ КАЛИНОВСКОЙ, КАТУШЕЧНОЙ, МАРШАЛА НОВИКОВА, ЛЕНИНА

ПРОЕКТ МЕЖЕВАНИЯ ТЕРРИТОРИИ, ОГРАНИЧЕННОЙ УЛИЦАМИ КАЛИНОВСКОЙ, КАТУШЕЧНОЙ, МАРШАЛА НОВИКОВА, ЛЕНИНА

Table with columns: площадь, условный номер, площадь, координаты. Includes data for lots 176, 177, 178, 179, etc.

Table with columns: условный номер, площадь, координаты. Includes data for lots 185, 186, 187, 188, etc.

Table with columns: условный номер, площадь, координаты. Includes data for lots 262, 263, 264, 265, etc.

Table with columns: условный номер, площадь, координаты. Includes data for lots 194, 193, 192, 191, etc.

ПРОЕКТ МЕЖЕВАНИЯ ТЕРРИТОРИИ, ОГРАНИЧЕННОЙ УЛИЦАМИ КАЛИНОВСКОЙ, КАТУШЕЧНОЙ, МАРШАЛА НОВИКОВА, ЛЕНИНА

ПРОЕКТ МЕЖЕВАНИЯ ТЕРРИТОРИИ, ОГРАНИЧЕННОЙ УЛИЦАМИ КАЛИНОВСКОЙ, КАТУШЕЧНОЙ, МАРШАЛА НОВИКОВА, ЛЕНИНА

Графическая часть

Чертеж красных линий и линий отступа от красных линий в целях определения мест допустимого размещения зданий, строений, сооружений – стр. 1. Чертеж межевания территории – стр. 12.

Материалы по обоснованию проекта межевания территории

Текстовая часть

## 1. СВЕДЕНИЯ О СУЩЕСТВУЮЩИХ ЗЕМЕЛЬНЫХ УЧАСТКАХ.

По сведениям Росреестра на рассматриваемой территории существуют 34 земельных участка, границы 27 из которых установлены в соответствии с действующим законодательством.

Сведения о существующих земельных участках содержатся в Таблице 1.

Таблица 1.

Номер п/п	Кадастровый номер объекта недвижимости	Адрес	Площадь или основная характеристика	Виды разрешенного использования
1	2	3	4	5
1	44:27:040406:5	г Кострома, ул Маршала Новикова, д 1/48	2534.19	для эксплуатации нежилых помещений
2	44:27:040406:6	г Кострома, ул Калиновская, д 6	710.89 +/-9.3	Многokвартирные жилые дома
3	44:27:040406:7	г Кострома, ул Калиновская, д 8-а	5967.94	для размещения предприятия
4	44:27:040406:8	г Кострома, ул Ленина, д 56	2861 +/-19	Многokвартирный дом
5	44:27:040406:12	г Кострома, ул Ленина, д 54а	2477	Многokвартирные жилые дома 5 этажей
6	44:27:040406:17	г Кострома, ул Калиновская, д 12	35.2	Магазин
7	44:27:040406:18	г Кострома, ул Катущинская, д 23	17.44	Гараж
8	44:27:040406:19	г Кострома, ул Катущинская, д 23	48	Гараж
9	44:27:040406:20	г Кострома, ул Катущинская, д 25	14.05	Гараж
10	44:27:040406:21	г Кострома, ул Катущинская, д 25	48	Гараж
11	44:27:040406:22	г Кострома, ул Калиновская, д 20	48	Гараж
12	44:27:040406:24	г Кострома, ул Ленина, д 52	1100.27	для эксплуатации торгового здания с административными помещениями
13	44:27:040406:25	г Кострома, ул Ленина, д 60	630	Для индивидуального жилищного строительства и личного подсобного хозяйства
14	44:27:040406:27	г Кострома, ул Ленина, д 66	612.99 +/-9	для эксплуатации индивидуального жилого дома
15	44:27:040406:28	г Кострома, ул Калиновская, д 4	615.73 +/-8.68	Для эксплуатации индивидуального жилого дома
16	44:27:040406:29	г Кострома, ул Калиновская, д 12, строен 1	66 +/-3	для размещения газорегуляторного пункта
17	44:27:040406:31	Местоположение установлено относительно ориентира, расположенного за пределами участка. Ориентир жилой дом №	92 +/-2	для эксплуатации трансформаторных пунктов

ПРОЕКТ МЕЖЕВАНИЯ ТЕРРИТОРИИ, ОГРАНИЧЕННОЙ УЛИЦАМИ КАЛИНОВСКОЙ, КАТУШЕЧНОЙ, МАРШАЛА НОВИКОВА, ЛЕНИНА

		23 по улице Катущинской. Участок находится примерно в 26 м, по направлению на северо-запад от ориентира		
18	44:27:040406:33	г Кострома, ул Катущинская, д 23	3628 +/-21	Многokвартирный дом
19	44:27:040406:34	г Кострома, ул Калиновская, д 12	3586 +/-21	Многokвартирный дом
20	44:27:040406:35	г Кострома, ул Катущинская, д 25	2774 +/-18	Многokвартирный дом
21	44:27:040406:36	г Кострома, ул Маршала Новикова, д 11	2114 +/-16	Многokвартирный дом
22	44:27:040406:37	г Кострома, ул Ленина, д 50	2525 +/-18	Многokвартирный дом
23	44:27:040406:38	г Кострома, ул Маршала Новикова, д 7а	1214 +/-12	для завершения строительства административно-бытового корпуса с тепловой стоянкой для служебных машин
24	44:27:040406:550	г Кострома, ул Катущинская	18 +/-1	Для установки и эксплуатации металлического гаража, без права возведения объектов недвижимости
25	44:27:040406:568	г Кострома, ул Ленина, д 54	1326 +/-8	не установлен
26	44:27:040406:570	г Кострома, ул Ленина	610 +/-9	Для организации детской и спортивной площадок без права возведения объектов недвижимости и установки ограждений
27	44:27:040406:874	г Кострома, ул Калиновская, д 22/41	3008 +/-19	многokвартирный дом
28	44:27:040406:876	г Кострома, ул Ленина, д 68/2	525 +/-8	для эксплуатации индивидуального жилого дома
29	44:27:040406:893	г Кострома, ул Калиновская, д 10	1773 +/-9	для эксплуатации административного здания (в том числе ворота металлические и забор), гаражного бокса, здания склада
30	44:27:040406:902	г Кострома, ул Ленина, д 50а	149 +/-4	Для подкачки
31	44:27:040406:942	г Кострома, ул Ленина, д 62	1519 +/-14	многokвартирный дом
32	44:27:040406:947	Почтовый адрес ориентира: 156013 Костромская область, г Кострома, ул Маршала Новикова, д 7	1587 +/-14	для эксплуатации зданий и сооружений
33	44:27:040406:948	Почтовый адрес ориентира: 156013 Костромская область, г Кострома, ул Маршала Новикова, д 7	3089 +/-19	для эксплуатации зданий и сооружений
34	44:27:040406:950	г Кострома, ул Калиновская, д 8	570 +/-8	одноквартирные (индивидуальные) жилые дома

Земельные участки, границы которых не установлены:  
44:27:040406:17, 44:27:040406:18, 44:27:040406:19, 44:27:040406:20, 44:27:040406:21, 44:27:040406:22, 44:27:040406:25.

ПРОЕКТ МЕЖЕВАНИЯ ТЕРРИТОРИИ, ОГРАНИЧЕННОЙ УЛИЦАМИ КАЛИНОВСКОЙ, КАТУШЕЧНОЙ, МАРШАЛА НОВИКОВА, ЛЕНИНА

## Графические материалы

Чертеж границ существующих земельных участков, объектов капитального строительства, зон с особыми условиями использования территорий, границ особо охраняемых природных территорий – **стр. 13.**

Фрагмент историко-культурного плана города Костромы. Схема границ территорий объектов культурного наследия – **стр. 16.**

Карта границ зон с особыми условиями использования территорий – **стр. 17.**

Схема расположения памятников истории и культуры и зон их охраны города Костромы – **стр. 17.**

Фрагмент карты функциональных зон города Костромы – **стр. 24.**

ОФИЦИАЛЬНЫЙ САЙТ АДМИНИСТРАЦИИ ГОРОДА КОСТРОМЫ  
www.gradkostroma.ru

Администрация города Костромы

## ПОСТАНОВЛЕНИЕ

22 ноября 2018 года

№ 2582

О признании утратившими силу отдельных постановлений  
Администрации города Костромы об установлении тарифов

В целях совершенствования муниципальных правовых актов города Костромы, руководствуясь статьями 42, 44, частью 1 статьи 57 Устава города Костромы,

## ПОСТАНОВЛЯЮ:

1. Признать утратившими силу:

1.1. постановление Администрации города Костромы от 7 августа 2014 года № 2076 «Об установлении тарифов на платные услуги на 2014-2015 учебный год, предоставляемые муниципальным бюджетным образовательным учреждением города Костромы "Средняя общеобразовательная школа № 29"»;

1.2. постановление Администрации города Костромы от 4 августа 2015 года № 1997 «О внесении изменений в постановление Администрации города Костромы от 7 августа 2014 года № 2076 «Об установлении тарифов на платные услуги на 2014-2015 учебный год, предоставляемые муниципальным бюджетным образовательным учреждением города Костромы "Средняя общеобразовательная школа № 29"»;

1.3. постановление Администрации города Костромы от 8 февраля 2018 года № 229 «Об установлении тарифов на платные услуги, предоставляемые муниципальным бюджетным дошкольным образовательным учреждением города Костромы "Детский сад № 69"».

2. Настоящее постановление подлежит официальному опубликованию и распространяется на правоотношения, возникшие с 1 ноября 2018 года.

Глава Администрации города Костромы А.В. СМЕРНОВ.

Администрация города Костромы

## ПОСТАНОВЛЕНИЕ

22 ноября 2018 года

№ 2583

О признании утратившими силу отдельных постановлений  
Администрации города Костромы

В соответствии с Положением об особенностях присвоения, изменения и аннулирования адресов объектов недвижимого имущества на территории города Костромы, утвержденным решением Думы города Костромы от 26 ноября 2015 года № 248, в целях совершенствования муниципальных правовых актов города Костромы, руководствуясь статьями 42, 44 и частью 1 статьи 57 Устава города Костромы,

## ПОСТАНОВЛЯЮ:

1. Признать утратившими силу:

1.1. постановление Администрации города Костромы от 23 июня 2010 года № 1182 «Об утверждении Административного регламента предоставления Администрацией города Костромы муниципальной услуги по предоставлению адресной информации»;

1.2. постановление Администрации города Костромы от 5 июня 2013 года № 1105 «О внесении изменений в постановление Администрации города Костромы от 23 июня 2010 года № 1182 «Об утверждении Административного регламента предоставления Администрацией города Костромы муниципальной услуги по предоставлению адресной информации»;

1.3. постановление Администрации города Костромы от 15 июня 2016 года № 1618 «О внесении изменений в постановление Администрации города Костромы от 23 июня 2010 года № 1182 «Об утверждении Административного регламента предоставления Администрацией города Костромы муниципальной услуги по предоставлению адресной информации».

2. Настоящее постановление вступает в силу со дня его официального опубликования.

Глава Администрации города Костромы А.В. СМЕРНОВ.

ИЗВЕЩЕНИЕ О ПРОВЕДЕНИИ СОБРАНИЯ О СОГЛАСОВАНИИ  
МЕСТОПОЛОЖЕНИЯ ГРАНИЦЫ ЗЕМЕЛЬНОГО УЧАСТКА

Кадастровым инженером Ивановой Татьяной Леонидовной, № регистрации в государственном реестре лиц, осуществляющих кадастровую деятельность 3048, тел 496-111, E-mail: kadastr44@mail.ru, почтовый адрес 156013, г. Кострома, ул. М. Новикова, д.4в

выполняются кадастровые работы в отношении земельного участка с кадастровым номером 44:27:090206:120, расположенного: Костромская обл., г. Кострома, пос. Козелино, СТ- «Юбилейное», уч. № 120.

Заказчиком кадастровых работ является Гущина Т.В., почтовый адрес: Костромская обл., г. Кострома, ул. Крупской, д.27а, кв.52, тел. 8 (4942) 53-08-33.

Собрание по поводу согласования местоположения границы земельного участка состоится по адресу: Костромская обл., г. Кострома, пос. Козелино, СТ- «Юбилейное», уч. № 120 «14» января 2019 г. в «8» часов «40» минут.

С проектом межевого плана земельного участка можно ознакомиться по адресу: Костромская обл., г. Кострома, ул. Маршала Новикова, д.4в. Требования о проведении согласования местоположения границ земельных участков на местности принимаются с «30» ноября 2018 г. по «30» декабря 2018 г. по адресу: Костромская обл., г. Кострома, ул. Маршала Новикова, д.4в.

обоснованные возражения о местоположении границ земельных участков после ознакомления с проектом межевого плана принимаются с «30» ноября 2018 г. по «30» декабря 2018 г. по адресу: Костромская обл., г. Кострома, ул. Маршала Новикова, д.4в.



Собрание по поводу согласования местоположения границы земельного участка состоится по адресу: **Костромская обл., г. Кострома, пос. Козелино, СТ- «Юбилейное», уч. № 210а «14» января 2019 г. в «8» часов «30» минут.**

С проектом межевого плана земельного участка можно ознакомиться по адресу: **Костромская обл., г. Кострома, ул. Маршала Новикова, д.4в.** Требования о проведении согласования местоположения границ земельных участков на местности принимаются с **«30» ноября 2018 г. по «30» декабря 2018 г.** по адресу: **Костромская обл., г. Кострома, ул. Маршала Новикова, д.4в.**

обоснованные возражения о местоположении границ земельных участков после ознакомления с проектом межевого плана принимаются с **«30» ноября 2018 г. по «30» декабря 2018 г.** по адресу: **Костромская обл., г. Кострома, ул. Маршала Новикова, д.4в.**

**Смежные земельные участки, с правообладателями которых требуется согласовать местоположение границ земельных участков:**

Земельный участок с кадастровым номером 44:27:090206:210, расположенный: **Костромская обл., г. Кострома, пос. Козелино, СТ- «Юбилейное», уч.210;**

**При проведении согласования местоположения границ при себе необходимо иметь документ, удостоверяющий личность, а также документы о правах на земельный участок (часть 12 статьи 39, часть 2 статьи 40 Федерального закона от 24 июля 2007 года N 221-ФЗ "О кадастровой деятельности").**

#### ИЗВЕЩЕНИЕ О ПРОВЕДЕНИИ СОБРАНИЯ О СОГЛАСОВАНИИ МЕСТОПОЛОЖЕНИЯ ГРАНИЦЫ ЗЕМЕЛЬНОГО УЧАСТКА

**Кадастровым инженером Корчагиной Ириной Викторовной, почтовый адрес: 156000, г. Кострома, проспект Мира, д.3а, офис 222-222а; e-mail: ki494121@mail.ru; тел. 8(4942) 49-41-21, № регистрации в государственном реестре лиц, осуществляющих кадастровую деятельность - № 11696,**

выполняются кадастровые работы в отношении земельного участка с кадастровым номером **44:27:040318:5**, расположенного по адресу: **Костромская область, г. Кострома, ул. Задорина, д.19.**

Заказчиком кадастровых работ является Чернова Ирина Владимировна, почтовый адрес: **Костромская область, г. Кострома, ул. Задорина, д.19, телефон отсутствует.**

Собрание заинтересованных лиц по поводу согласования местоположения границ состоится по адресу: **г. Кострома, проспект Мира, д.3а, офис 222, 9 января 2019 г. в 11 часов 00 минут.**

С проектом межевого плана земельного участка можно ознакомиться по адресу: **156000, г. Кострома, проспект Мира, д.3а, офис 222, ООО «Кадастровые инженеры» (график работы: пн.-пт., с 9.00 до 17.00 ч.), тел. (4942) 49-41-21.**

Требования о проведении согласования местоположения границ земельных участков на местности принимаются с 30 ноября 2018 г. по 09 января 2019 г., обоснованные возражения о местоположении границ земельных участков после ознакомления с проектом межевого плана принимаются с 30 ноября 2018 г. по 09 января 2019 г. по рабочим дням с 9.00 ч. до 17.00 ч. по адресу: **156000, г. Кострома, проспект Мира, д.3а, офис 222, ООО «Кадастровые инженеры», тел. (4942) 49-41-21.**

**Смежные земельные участки, с правообладателями которых требуется согласовать местоположение границ земельных участков:**

1. Земельный участок с кадастровым номером 44:27:040318:73, расположенный по адресу: **Костромская обл., г. Кострома, ул. Задорина, дом 17;**

2. Земельный участок, расположенный по адресу: **Костромская обл., г. Кострома, ул. Задорина, д.21;**

**При проведении согласования местоположения границ при себе необходимо иметь документ, удостоверяющий личность, а также документы о правах на земельный участок (часть 12 статьи 39, часть 2 статьи 40 Федерального закона от 24 июля 2007 г. № 221-ФЗ «О кадастровой деятельности»).**

#### ИЗВЕЩЕНИЕ О ПРОВЕДЕНИИ СОБРАНИЯ О СОГЛАСОВАНИИ МЕСТОПОЛОЖЕНИЯ ГРАНИЦЫ ЗЕМЕЛЬНОГО УЧАСТКА

Кадастровым инженером **Калмыковой Анной Николаевной**, адрес: г. Кострома, м-он Паново, д. 24, кв.135, email: 44-14-125@mail.ru, тел:8(903)8991970, № регистрации в гос. Реестре лиц осуществляющих кадастровую деятельность 32160, выполняются кадастровые работы в отношении земельного участка с кадастровым номером **44:27:050407:21**, расположенного: **Костромская обл., Костромской р-он, г. Кострома, д. Кустово, садоводческое товарищество «Одуванчик», участок №21.**

Заказчиком кадастровых работ является **Аричев Н.П.**, (Костромская обл., Антроповский район, с Михайловское, тел. 8 (950) 245-84-88).

Собрание по поводу согласования местоположения границы земельного участка состоится по адресу: **Костромская обл., Костромской р-он, г. Кострома, д. Кустово, садоводческое товарищество «Одуванчик», участок №21 «30» декабря 2018 г. в «11» часов «00» минут**

С проектом межевого плана земельного участка можно ознакомиться с **«30» ноября 2018 г. по «29» декабря 2018 г.** (кроме выходных дней) по адресу: **Костромская обл., г. Кострома, м-он Паново, д. 24, кв.135.**

Требования о проведении согласования местоположения границ земельных участков на местности принимаются с **«30» ноября 2018 г. по «29» декабря 2018 г.** (кроме выходных дней) по адресу: **Костромская обл., г. Кострома, м-он Паново, д. 24, кв.135.**

Обоснованные возражения о местоположении границ земельных участков после ознакомления с проектом межевого плана принимаются с **«30» ноября 2018 г. по «29» декабря 2018 г.** (кроме выходных дней) по адресу: **Костромская обл., г. Кострома, м-он Паново, д. 24, кв.135.**

Смежные земельные участки, с правообладателями которых требуется согласовать местоположение границ земельных участков: 44:27:050407:84, 44:27:050407:121 и земельные участки, расположенные в квартале 44:27:050407.

При проведении согласования местоположения границ при себе необходимо иметь документ, удостоверяющий личность, а также документы о правах на земельный участок (часть 12 статьи 39, часть 2 статьи 40 Федерального закона от 24 июля 2007 года N 221-ФЗ "О кадастровой деятельности").

#### ЗАКЛЮЧЕНИЕ О РЕЗУЛЬТАТАХ ПУБЛИЧНЫХ СЛУШАНИЙ

2 октября 2018 г.

Публичные слушания по проекту межевания территории, ограниченной улицами Терешковой, Симановского, Депутатской, Текстильщиков, проводились 2 октября 2018 года с 15 часов до 16-30 часов в здании, расположенном по адресу: город Кострома, площадь Конституции, дом 2, 5-й этаж, актовый зал.

В публичных слушаниях приняло участие 8 участников (список участников прилагается).

По результатам публичных слушаний составлен протокол публичных слушаний от 2 октября 2018 года № 1, на основании которого подготовлено настоящее заключение о результатах публичных слушаний.

**От участников публичных слушаний поступили следующие замечания и предложения:**

1) От участников публичных слушаний, постоянно проживающих на территории, в пределах которой проводятся публичные слушания:

1. Забарев К. А. предложил перераспределить часть территории к земельному участку, расположенному по адресу: город Кострома, проспект Текстильщиков, 86 для организации дополнительных парковочных мест;

2. Петрашев К. В. Предложил присоединить часть земельного участка с кадастровым номером 44:27:040217:12 к земельному участку, расположенному по адресу: город Кострома, проспект Текстильщиков, 74 (квартира 1).

2) от иных участников публичных слушаний, присутствовавших на публичных слушаниях:

1. Управление имущественных и земельных отношений Администрации города Костромы предлагает:

- земельный участок с кадастровым номером 44:27:040217:276 сохранить в существующих границах и с установленным на сегодняшний момент видом разрешенного использования;

- образование земельного участка :ЗУ1 осуществить в соответствии со сведениями технической инвентаризации;

- земельный участок с кадастровым номером 44:27:040217:90 сохранить в существующих границах;

- предусмотреть образование земельного участка, расположенного внутри земельного участка с кадастровым номером 44:27:040217:12;

- уточнить виды разрешенного использования земельных участков с кадастровыми номерами 44:27:040217:275 и 44:27:040217:276 с учетом сведений Единого государственного реестра недвижимости;

- предусмотреть установление сервитутов для проезда к земельным участкам 44:27:040217:81 и 44:27:040217:84.

- в чертеже границ земельных участков изменить формулировку «Граница образуемой части земельного участка» на «Сервитут для организации прохода, проезда к земельным участкам».

2. Филиал ПАО «МРСК Центра» - «Костромаэнерго» предлагает:

- предусмотреть проектом межевания связь земельного участка с кадастровым номером 44:27:040217:81 (ТП-318) с землями общего пользования (в сторону формирования земельного участка ЗУ9);

- на схеме границ с особыми условиями использования территории нанести все ЛЭП филиала.

#### Аргументированные рекомендации организатора публичных слушаний по предложениям и замечаниям от участников публичных слушаний, прошедших идентификацию:

№ п/п	Содержание предложения (замечания)	Рекомендации организатора
1.	Перераспределить часть территории к земельному участку, расположенному по адресу: город Кострома, проспект Текстильщиков, 86 для организации дополнительных парковочных мест	Нецелесообразно учитывать поступившее предложение в связи с тем, что испрашиваемая территория используется в качестве парковки для посетителей спортивного комплекса, расположенного по адресу: город Кострома, улица Терешковой, 34.
2.	Присоединить часть земельного	Целесообразно учесть

	участка с кадастровым номером 44:27:040217:12 к земельному участку, расположенному по адресу: город Кострома, проспект Текстильщиков, 74 (квартира 1)	предложение при условии получения согласия правообладателей земельного участка с кадастровым номером 44:27:040217:12.	
3.	Земельный участок с кадастровым номером 44:27:040217:276 сохранить в существующих границах и с установленным на сегодняшний момент видом разрешенного использования	Целесообразно учесть предложение.	
4.	Образование земельного участка :ЗУ1 осуществить в соответствии со сведениями технической инвентаризации	Целесообразно учесть предложение.	
5.	Земельный участок с кадастровым номером 44:27:040217:90 сохранить в существующих границах	Целесообразно учесть предложение.	
6.	Предусмотреть образование земельного участка, расположенного внутри земельного участка с кадастровым номером 44:27:040217:12	Целесообразно учесть предложение.	
7.	Уточнить виды разрешенного использования земельных участков с кадастровыми номерами 44:27:040217:275 и 44:27:040217:276 с учетом сведений Единого государственного реестра недвижимости	Целесообразно учесть предложение.	
8.	Предусмотреть установление сервитутов для проезда к земельным участкам 44:27:040217:81 и 44:27:040217:84	Целесообразно учесть предложение.	
9.	В чертеже границ земельных участков изменить формулировку «Граница образуемой части земельного участка» на «Сервитут для организации прохода, проезда к земельным участкам»	Целесообразно учесть предложение.	
10.	Предусмотреть проектом межевания связь земельного участка с кадастровым номером 44:27:040217:81 (ТП-318) с землями общего пользования (в сторону формирования земельного участка ЗУ9)	Целесообразно учесть предложение.	
11.	На схеме границ с особыми условиями использования территории нанести все ЛЭП филиала	Целесообразно учесть предложение.	

#### Выводы по результатам общественных обсуждений или публичных слушаний:

Целесообразно проект межевания территории доработать с учетом поступивших замечаний и предложений.

#### Список участников публичных слушаний по проекту межевания территории, ограниченной улицами Терешковой, Симановского, Депутатской, Текстильщиков:

№ п/п	Ф.И.О., наименование организации	Примечание
1.	ФГБОУ ВО «КГУ»	Майорова Марина Олеговна – начальник имущественного отдела ФГБОУ ВО «КГУ»
2.	ФГБОУ ВО «КГУ»	Зиновьева Светлана Владимировна – юрист-консульт имущественного отдела ФГБОУ ВО «КГУ»
3.	МТУ Федерального агентства по управлению государственным имуществом во Владимирской, Ивановской, Костромской и Ярославской областях	Кузнецова Мария Анатольевна – специалист 1 разряда отдела управления федеральным имуществом и взаимодействия с органами государственной власти и местного самоуправления в Костромской области
4.	Управление имущественных и земельных отношений Администрации города Костромы	Аристова Оксана Леонидовна – заместитель начальника Управления имущественных и земельных отношений Администрации города Костромы

5.	Филиал ПАО «МРСК Центра» «Костромаэнерго»	Соловьев Михаил Алексеевич – начальник Управления технологического развития филиала ПАО «МРСК Центра» - «Костромаэнерго»
6.	Забарев Константин Андреевич	Житель данной территории
7.	Попов Вячеславович	Житель данной территории
8.	Кошелькова Александровна	Житель данной территории
9.	Петрашев Константин Владимирович	Житель данной территории

Начальник отдела перспективного развития территорий Управления архитектуры и градостроительства Администрации города Костромы

Н. А. Сахарова

Заместитель начальника Управления имущественных и земельных отношений Администрации города Костромы

О. Л. Аристова

Начальник Управления архитектуры и градостроительства Администрации города Костромы

Е. С. Янова

Начальник Управления имущественных и земельных отношений Администрации города Костромы

М. Н. Ильчевская

Председатель Комиссии по рассмотрению документации по планировке территории города Костромы

О. В. Болоховец

**Администрация города Костромы**  
**РАСПОРЯЖЕНИЕ**  
начальника Управления экономики  
21.11.2018 № 149-р

**Об установлении тарифов на платные услуги, предоставляемые муниципальным бюджетным общеобразовательным учреждением города Костромы «Средняя общеобразовательная школа № 1»**

В соответствии со статьей 17 Федерального закона от 6 октября 2003 года № 131-ФЗ «Об общих принципах организации местного самоуправления в Российской Федерации», решением Думы города Костромы от 21 декабря 2005 года № 120 «Об определении порядка установления органами местного самоуправления города Костромы тарифов на услуги, предоставляемые муниципальными предприятиями и учреждениями, и работы, выполняемые муниципальными предприятиями и учреждениями», Порядком формирования тарифов на платные услуги (работы), предоставляемые муниципальными предприятиями и учреждениями города Костромы, утвержденным постановлением Администрации города Костромы от 10 июля 2013 года № 1504, Положением об Управлении экономики Администрации города Костромы, утвержденным постановлением Администрации города Костромы от 27 ноября 2012 года № 2495, руководствуясь статьей 42, частью 3 статьи 57 Устава города Костромы,

**О Б Я З Ы В А Ю :**

1. Установить тарифы на платные услуги, предоставляемые муниципальным бюджетным общеобразовательным учреждением города Костромы «Средняя общеобразовательная школа № 1», в соответствии с приложением к настоящему распоряжению.

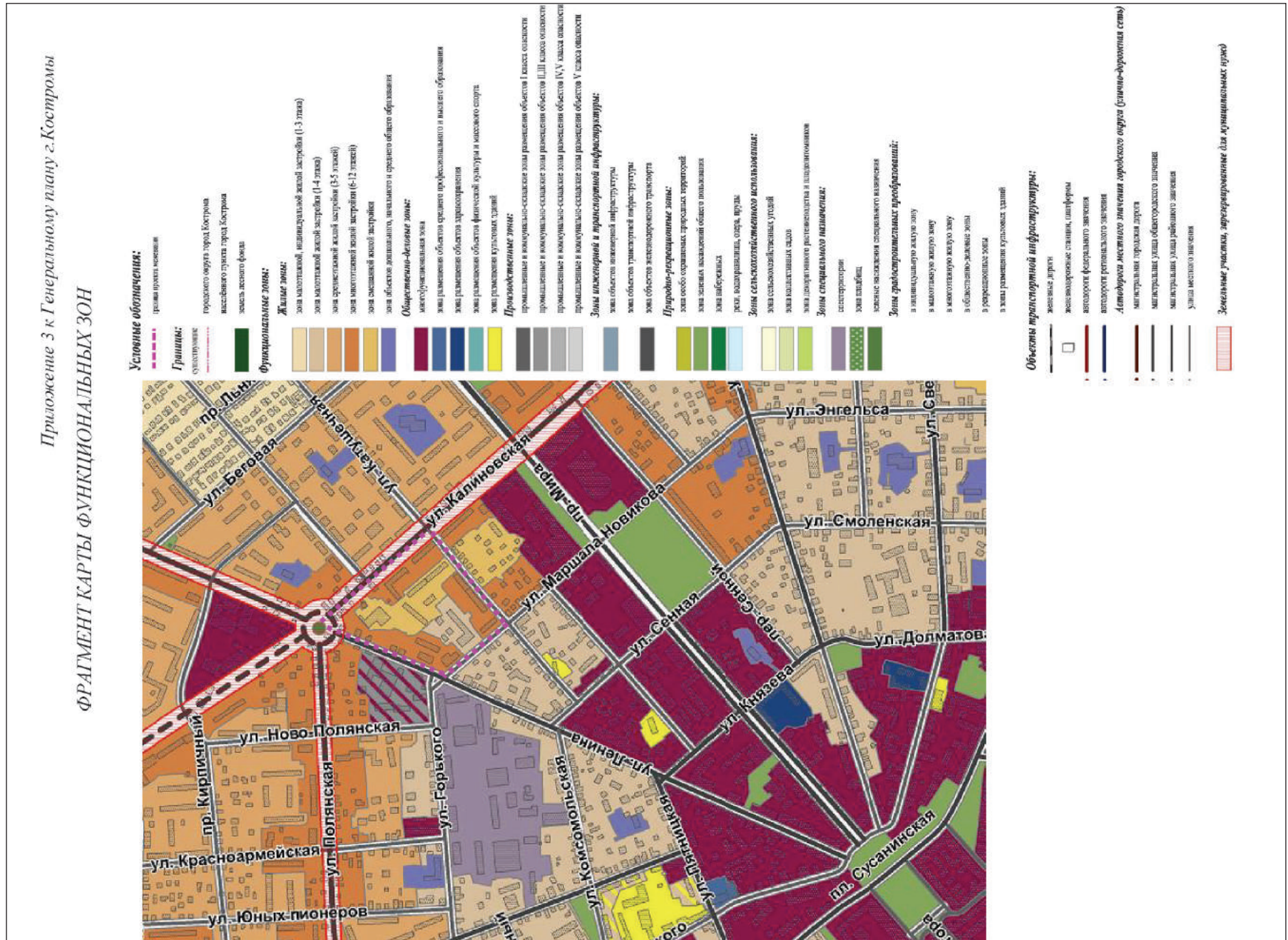
2. Настоящее распоряжение подлежит официальному опубликованию и вступает в силу с 1 числа месяца, следующего за месяцем его издания, но не ранее, чем по истечении 10 дней после его официального опубликования.

Начальник Управления И.Ю. ПРОСКУРИНА.

*Приложение к распоряжению начальника Управления экономики Администрации города Костромы от «21» ноября 2018 года № 149-р*

**Тарифы на платные услуги, предоставляемые муниципальным бюджетным общеобразовательным учреждением города Костромы «Средняя общеобразовательная школа № 1»**

№ п/п	Наименование услуг	Ед. изм.	Тариф (в руб.)
1.	Изучение специальных дисциплин сверх часов и сверх программы по данной дисциплине, предусмотренной учебным планом (групповые занятия)	час	55
2.	Проведение индивидуальных занятий с учащимися другого образовательного учреждения	час	500
3.	Занятия в группе по адаптации детей к условиям школьной жизни и по подготовке детей дошкольного возраста к обучению в школе	час	45
4.	Организация технического сопровождения массовых мероприятий	час	1200
5.	Занятия в группах по укреплению здоровья	час	155



### Содержание номера:

<b>Постановление Администрации города Костромы № 2600 от 26 ноября 2018 года</b> «О предоставлении разрешения на отклонение от предельных параметров разрешенного строительства на земельном участке, расположенном по адресу: Российская Федерация, Костромская область, городской округ город Кострома, город Кострома, проезд Бугры, 14».....	стр. 2	<b>№ 2610 от 29 ноября 2018 года</b> «О подготовке документации по планировке территории в границах кадастрового квартала 44:27:060403».....	стр. 12
<b>Постановление Администрации города Костромы № 2596 от 23 ноября 2018 года</b> «О внесении изменения в Состав и структуру сил и средств постоянной готовности Костромского городского звена территориальной подсистемы единой государственной системы предупреждения и ликвидации чрезвычайных ситуаций Костромской области».....	стр. 2	<b>Постановление Администрации города Костромы № 2611 от 29 ноября 2018 года</b> «О подготовке документации по планировке территории в границах кадастрового квартала 44:27:060101».....	стр. 13
<b>Известия о проведении собраний о согласовании местоположения границ земельных участков</b> .....	стр. 2–6	<b>Проект постановления Администрации города Костромы</b> «Об утверждении документации по планировке территории, ограниченной улицами Калиновской, Катушечной, Маршала Новикова, Ленина».....	стр. 14
<b>Постановление Администрации города Костромы № 2601 от 26 ноября 2018 года</b> «О внесении изменений в состав Комиссии по оценке последствий решения о реконструкции, модернизации, об изменении назначения или о ликвидации объекта социального назначения для детей, являющегося муниципальной собственностью города Костромы, а также о реорганизации или ликвидации муниципальных организаций города Костромы, образующих социальную инфраструктуру для детей в городе Костроме».....	стр. 6	<b>Проект межевания территории, ограниченной улицами Калиновской, Катушечной, Маршала Новикова, Ленина</b> .....	стр. 1, 12–13, 14–20, 24
<b>Постановление Администрации города Костромы № 2590 от 23 ноября 2018 года</b> «Об объявлении тематического конкурса “Лучший проект органов территориального общественного самоуправления города Костромы в сфере осуществления собственных инициатив по приоритетным направлениям деятельности территориального общественного самоуправления на 2019 год”».....	стр. 6–11	<b>Постановление Администрации города Костромы № 2609 от 29 ноября 2018 года</b> «О проведении аукциона на право заключения договора аренды земельного участка, государственная собственность на который не разграничена, расположенного по адресу: Российская Федерация, Костромская область, городской округ город Кострома, город Кострома, шоссе Волгореченское, 6а» .....	стр. 16
<b>Постановление Главы города Костромы № 131 от 27 ноября 2018 года</b> «О назначении публичных слушаний по проекту межевания территории, ограниченной улицами Калиновской, Катушечной, Маршала Новикова, Ленина» .....	стр. 11–14	<b>Объявление Администрации города Костромы</b> .....	стр. 16
<b>Постановление Администрации города Костромы</b>		<b>Постановление Администрации города Костромы № 2582 от 22 ноября 2018 года</b> «О признании утратившими силу отдельных постановлений Администрации города Костромы об установлении тарифов».....	стр. 20
		<b>Постановление Администрации города Костромы № 2583 от 22 ноября 2018 года</b> «О признании утратившими силу отдельных постановлений Администрации города Костромы».....	стр. 20
		<b>Известия о проведении собраний о согласовании местоположения границ земельных участков</b> .....	стр. 20–22
		<b>Заключение о результатах публичных слушаний от 2 октября 2018 года</b> .....	стр. 22–23
		<b>Распоряжение начальника Управления экономики Администрации города Костромы № 149-р от 21 ноября 2018 года</b> «Об установлении тарифов на платные услуги, предоставляемые муниципальным бюджетным общеобразовательным учреждением города Костромы “Средняя общеобразовательная школа №1”».....	стр. 23

